




RÈGLEMENT ÉCRIT

TOME 4

# RÈGLEMENT DES ZONES A URBANISER

AU - AUC - AUCRU - AUD - AUE - AUP1r - AUZ



PLUi approuvé le 20 décembre 2019

Dernière actualisation : Modification n°2 du 5 juillet 2024\*

*\* Pour plus d'information, se référer au tableau des procédures d'évolution*





Plan Local d'Urbanisme Intercommunal

**Règlement pièces écrites**

# **Règlement zone AU**

*Zone à urbaniser stricte (non ouverte à l'urbanisation)*

> PLUi approuvé le 20/12/2019 - Modification n°2 du 05/07/2024



**GRENOBLE-ALPES MÉTROPOLE**

**PREAMBULE ..... 4**

**CHAPITRE 1 - DESTINATION DES CONSTRUCTIONS, USAGE DES SOLS, ACTIVITES ET INSTALLATIONS, MIXITE FONCTIONNELLE ET SOCIALE ..... 5**

**ARTICLE 1 - CONSTRUCTIONS, USAGES ET AFFECTATIONS DES SOLS, ACTIVITÉS ET INSTALLATIONS INTERDITS ..... 5**

- 1.1. CONSTRUCTIONS INTERDITES ..... 5
- 1.2. USAGES ET AFFECTATIONS DES SOLS INTERDITS ..... 5
- 1.3. ACTIVITÉS ET INSTALLATIONS INTERDITES ..... 5

**ARTICLE 2 - CONSTRUCTIONS, USAGES ET AFFECTATIONS DES SOLS, ACTIVITÉS ET INSTALLATIONS SOUMISES À CONDITIONS PARTICULIÈRES ..... 5**

- 2.1. CONSTRUCTIONS SOUMISES À DES CONDITIONS PARTICULIÈRES ..... 6
- 2.2. USAGES ET AFFECTATIONS DES SOLS SOUMIS À DES CONDITIONS PARTICULIÈRES ..... 6
- 2.3. ACTIVITÉS ET INSTALLATIONS SOUMISES À DES CONDITIONS PARTICULIÈRES ..... 6

**ARTICLE 3 - MIXITÉ FONCTIONNELLE ET SOCIALE ..... 6**

- 3.1. DISPOSITIONS EN FAVEUR DE LA MIXITÉ COMMERCIALE ET FONCTIONNELLE ..... 6
- 3.2. RÈGLES DIFFÉRENCIÉES ENTRE REZ-DE-CHAUSSÉE ET ÉTAGES SUPÉRIEURS ..... 6
- 3.3. DISPOSITIONS EN FAVEUR DE LA MIXITÉ SOCIALE ..... 6

**CHAPITRE 2 - CARACTERISTIQUES URBAINES, ARCHITECTURALES, ENVIRONNEMENTALES ET PAYSAGERES ..... 7**

**ARTICLE 4 - IMPLANTATION ET VOLUMÉTRIE DES CONSTRUCTIONS ET DES INSTALLATIONS ..... 7**

- 4.1. IMPLANTATION PAR RAPPORT AUX VOIES ET EMPRISES PUBLIQUES ..... 7
- 4.2. IMPLANTATION DES CONSTRUCTIONS PAR RAPPORT AUX LIMITES SÉPARATIVES ..... 7
- 4.3. IMPLANTATION DES CONSTRUCTIONS LES UNES PAR RAPPORT AUX AUTRES SUR UNE MÊME PROPRIÉTÉ .... 8
- 4.4. EMPRISE AU SOL DES CONSTRUCTIONS ..... 8
- 4.5. COEFFICIENT D’EMPRISE AU SOL MINIMUM ET HAUTEUR MINIMUM AU SEIN DES PÉRIMÈTRES D’INTENSIFICATION URBAINE ..... 8
- 4.6. HAUTEUR DES CONSTRUCTIONS ET DES INSTALLATIONS ..... 9

**ARTICLE 5 - QUALITÉ URBAINE, ARCHITECTURALE, ENVIRONNEMENTALE ET PAYSAGÈRE ..... 10**

- 5.1. INSERTION DES CONSTRUCTIONS ET DES INSTALLATIONS DANS LEUR ENVIRONNEMENT ..... 10
- 5.2. CARACTÉRISTIQUES ARCHITECTURALES DES FAÇADES ET TOITURES ..... 10
- 5.3. CARACTÉRISTIQUES DES CLÔTURES ..... 10
- 5.4. PRESCRIPTIONS RELATIVES AU PATRIMOINE BÂTI ET PAYSAGER À PROTÉGER, À CONSERVER, À RESTAURER, À METTRE EN VALEUR OU À REQUALIFIER ..... 10

**ARTICLE 6 - TRAITEMENT ENVIRONNEMENTAL ET PAYSAGER DES ESPACES NON BÂTIS, DES CONSTRUCTIONS ET DE LEURS ABORDS ..... 10**

**6.1. OBLIGATIONS EN MATIÈRE DE RÉALISATION D'ESPACES LIBRES ET DE PLANTATIONS, D'AIRES DE JEUX ET DE LOISIRS ..... 10**

**6.2. SURFACES VÉGÉTALISÉES OU PERMÉABLES ..... 10**

**6.3. MAINTIEN OU REMISE EN ÉTAT DES CONTINUITÉS ÉCOLOGIQUES ..... 10**

**6.4. GESTION DES EAUX PLUVIALES ET DU RUISSELLEMENT ..... 10**

**6.5. AMÉNAGEMENT D'EMPLACEMENTS SPÉCIFIQUES DÉDIÉS À LA COLLECTE DES DÉCHETS MÉNAGERS ET ASSIMILÉS ..... 11**

**CHAPITRE 3 - EQUIPEMENTS ET RESEAUX ..... 12**

**ARTICLE 7 - STATIONNEMENT ..... 12**

**ARTICLE 8 - DESSERTE PAR LES VOIES PUBLIQUES ET PRIVÉES ..... 12**

**8.1. ACCÈS ..... 12**

**8.2. VOIRIES ..... 12**

**ARTICLE 9 - DESSERTE PAR LES RÉSEAUX ..... 12**

**ARTICLE 10 - ENERGIE ET PERFORMANCES ÉNERGÉTIQUES ..... 12**

## PREAMBULE

**La vocation des zones** figure dans le rapport de présentation (Tome 4 Livret métropolitain).

**Le règlement de chaque zone est complété par les Dispositions générales**, qui comprennent :

- les règles communes (en complément ou à défaut de règles particulières dans les zones),
- le lexique, qui comprend la définition d'un certain nombre de mots et de notions utilisés dans le texte du règlement,
- le règlement des risques,
- le règlement du patrimoine.

**Les règles communes et les règlements de zone s'appliquent sauf dispositions contraires des règlements du patrimoine ou des risques.**

**Les projets doivent être compatibles avec les orientations d'aménagement et de programmation (OAP) thématiques *Paysage et biodiversité, Qualité de l'Air, et Risques et résilience* et le cas échéant dans les secteurs de projet avec les OAP sectorielles, qui apportent toutes des compléments pour l'insertion des projets dans leur environnement.**

**Les constructions, les installations ou aménagements extérieurs établis préalablement à l'approbation du PLUi (le 20/12/2019) et qui ne respectent pas les règles du règlement du PLUi peuvent faire l'objet de transformations, d'extensions ou de changements de destination, à condition que les travaux rendent la construction, l'installation ou l'aménagement extérieur existants plus conformes aux dispositions réglementaires ou bien qu'ils soient sans effet vis-à-vis de ces dispositions.**

Lorsque le projet concerne un terrain comprenant plusieurs parcelles, les règles s'appliquent à l'unité foncière.

## CHAPITRE 1 - DESTINATION DES CONSTRUCTIONS, USAGE DES SOLS, ACTIVITES ET INSTALLATIONS, MIXITE FONCTIONNELLE ET SOCIALE

Se reporter aux dispositions du chapitre 1 des règles communes (dans les dispositions générales du règlement).

### ARTICLE 1 - CONSTRUCTIONS, USAGES ET AFFECTATIONS DES SOLS, ACTIVITÉS ET INSTALLATIONS INTERDITS

#### 1.1. Constructions interdites

En complément des règles figurant ci-dessous, il convient de se reporter aux dispositions de l'article 1.1 des règles communes (dans les dispositions générales).

**Sont interdites :**

Toutes les constructions qui ne sont pas autorisées à l'article 2.1.

#### 1.2. Usages et affectations des sols interdits

En complément des règles figurant ci-dessous, il convient de se reporter aux dispositions de l'article 1.2 des règles communes (dans les dispositions générales).

**Sont interdits :**

Tous les usages et affectations des sols qui ne sont pas autorisés à l'article 2.2 et notamment :

- L'aménagement de terrains pour la pratique du camping
- Les parcs résidentiels de loisirs
- Les parcs d'attraction
- L'aménagement de terrains pour la pratique de sports ou de loisirs, motorisés
- L'aménagement de terrains pour la pratique du golf
- Les garages collectifs de caravanes ou de résidences mobiles de loisirs
- Les dépôts de véhicules
- Les habitations légères de loisirs

#### 1.3. Activités et installations interdites

En complément des règles figurant ci-dessous, il convient de se reporter aux dispositions de l'article 1.3 des règles communes (dans les dispositions générales du règlement).

**Sont interdites :**

Toutes les activités et installations qui ne sont pas autorisées à l'article 2.3 et notamment :

- les carrières

### ARTICLE 2 - CONSTRUCTIONS, USAGES ET AFFECTATIONS DES SOLS, ACTIVITÉS ET INSTALLATIONS SOUMISES À CONDITIONS PARTICULIÈRES

## 2.1. Constructions soumises à des conditions particulières

En complément des règles figurant ci-dessous, il convient de se reporter aux dispositions de l'article 2.1 des règles communes (dans les dispositions générales du règlement).

Sont autorisées, dans la mesure où elles ne nécessitent pas le renforcement des réseaux lors de leur raccordement :

- L'adaptation et l'extension des constructions existantes ;
- Le changement de destination des constructions existantes, à condition que l'activité nouvelle ne soit pas susceptible de générer de nuisances vis-à-vis de l'habitat en ce qui concerne l'accès au site et les bruits.
- Les constructions destinées à l'exploitation agricole, ainsi que les locaux techniques et industriels des administrations publiques et assimilés, dans la mesure où elles ne compromettent pas l'aménagement futur de la zone, tel qu'exposé dans les orientations d'aménagement et de programmation.

## 2.2. Usages et affectations des sols soumis à des conditions particulières

En complément des règles figurant ci-dessous, il convient de se reporter aux dispositions de l'article 2.2 des règles communes (dans les dispositions générales).

Les affouillements et exhaussements du sol sont autorisés sous réserve de satisfaire la condition suivante :

- être nécessaires à l'édification des constructions autorisées dans la zone,

Les dépôts en plein air de matériaux ou de déchets sont autorisés sous réserve de satisfaire la condition suivante :

- être rendus invisibles depuis l'espace public

Les aires de stationnement ouvertes au public, sont autorisées à condition qu'elles soient strictement nécessaires aux équipements d'intérêt collectif et aux services publics.

## 2.3. Activités et installations soumises à des conditions particulières

Se reporter aux dispositions de l'article 2.3 des règles communes (dans les dispositions générales).

## ARTICLE 3 - MIXITÉ FONCTIONNELLE ET SOCIALE

### 3.1. Dispositions en faveur de la mixité commerciale et fonctionnelle

Sans objet.

### 3.2. Règles différenciées entre rez-de-chaussée et étages supérieurs

Sans objet.

### 3.3. Dispositions en faveur de la mixité sociale

Sans objet.



## CHAPITRE 2 - CARACTERISTIQUES URBAINES, ARCHITECTURALES, ENVIRONNEMENTALES ET PAYSAGERES

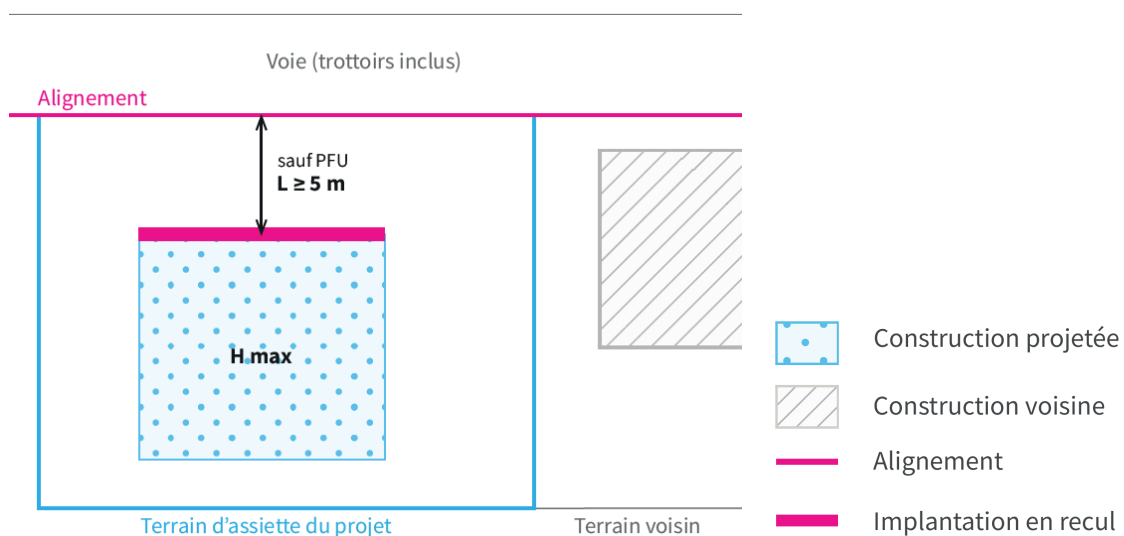
### ARTICLE 4 - IMPLANTATION ET VOLUMÉTRIE DES CONSTRUCTIONS ET DES INSTALLATIONS

#### 4.1. Implantation par rapport aux voies et emprises publiques

En complément des règles figurant ci-dessous, il convient de se reporter aux dispositions de l'article 4.1 des règles communes (dans les dispositions générales).

• **Règle générale**

Sauf indication contraire figurant sur le document graphique D1 « Atlas des formes urbaines : implantations et emprises », ou D2 « Atlas des formes urbaines : hauteurs », les constructions doivent être implantées avec un recul minimum de 5 m par rapport à l'alignement ou la limite de fait.



(schéma illustratif)

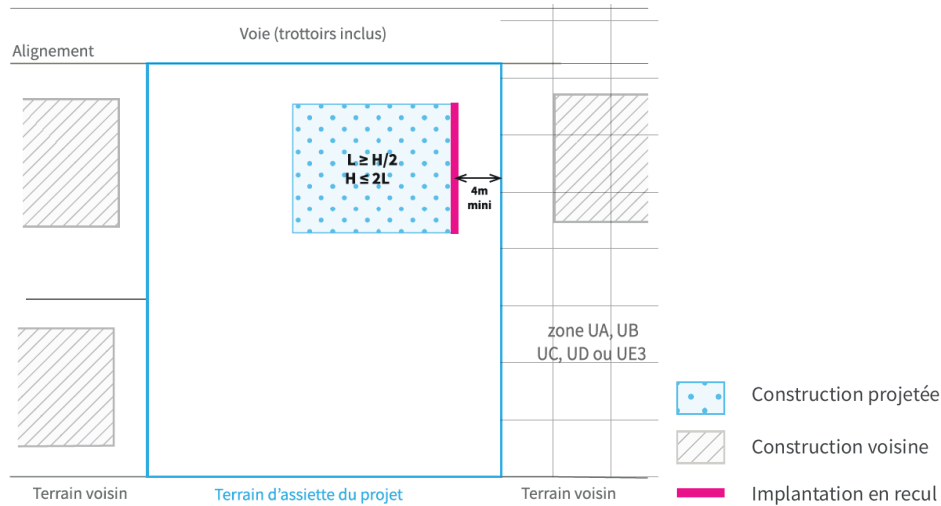
Les locaux techniques et industriels des administrations publiques ou assimilées, peuvent être implantés librement sous réserve d'une bonne intégration architecturale et paysagère.

#### 4.2. Implantation des constructions par rapport aux limites séparatives

En complément des règles figurant ci-dessous, il convient de se reporter aux dispositions de l'article 4.2 des règles communes (dans les dispositions générales).

• **Règle générale**

Lorsqu'une limite séparative située au droit de la construction constitue également une limite de zone UA, UB, UC, UD ou UE3, la distance comptée horizontalement de tout point du bâtiment au point le plus bas et le plus proche de cette limite séparative doit être au moins égale à la moitié de la différence d'altitude entre ces deux points ( $L \geq H/2$ ) sans pouvoir être inférieure à 4 mètres.



(schéma illustratif)

#### • Règles alternatives

Les constructions destinées à l'exploitation agricole, autorisées dans les conditions prévues à l'article 2.1. doivent être implantées en priorité en limite.

Les constructions destinées aux équipements d'intérêt collectif et aux services publics peuvent être implantées librement par rapport aux limites séparatives.

### 4.3. Implantation des constructions les unes par rapport aux autres sur une même propriété

Non règlementé.

### 4.4. Emprise au sol des constructions

En complément des règles figurant ci-dessous, il convient de se reporter aux dispositions de l'article 4.4 des règles communes (dans les dispositions générales).

**L'emprise au sol est limitée :**

- pour l'adaptation et l'extension des constructions existantes : à 30 m<sup>2</sup> d'emprise au sol supplémentaires, une seule fois à compter de l'approbation du PLUI (le 20/12/2019) ;
- pour les constructions destinées à l'exploitation agricole et aux locaux techniques et industriels des administrations publiques et assimilés : à 50m<sup>2</sup>, une seule fois à compter de l'approbation du PLUI (le 20/12/2019).

L'emprise au sol des autres constructions n'est pas règlementée.

### 4.5. Coefficient d'emprise au sol minimum et hauteur minimum au sein des périmètres d'intensification urbaine

Sans objet.

## 4.6. Hauteur des constructions et des installations

En complément des règles figurant ci-dessous, il convient de se reporter aux dispositions de l'article 4.6 des règles communes (dans les dispositions générales).

### 1. Hauteur maximale

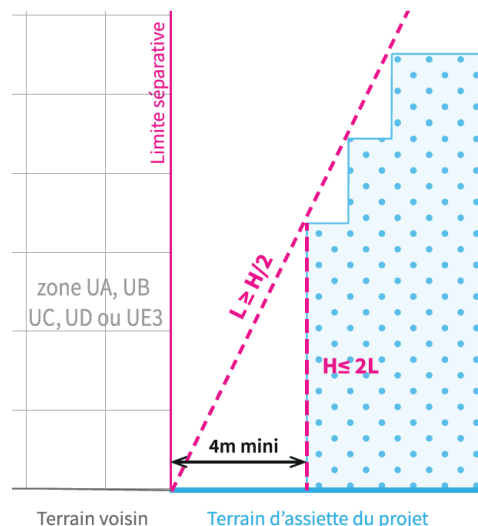
- Sauf dispositions contraires mentionnées sur le document graphique D2 : "plan des formes urbaines : plan des hauteurs", la hauteur des nouvelles constructions et des extensions de constructions existantes ne doit pas dépasser **5 mètres**.
- Sous réserve du respect des dispositions de l'article 5.1, la hauteur des locaux techniques et industriels des administrations publiques et assimilés n'est pas réglementée.
- La hauteur des ouvrages et accessoires des lignes de distribution d'énergie, de production d'électricité ou de transport par câble, tels que pylônes, antennes relai, éoliennes... et des antennes d'émission ou de réception (radios, télévisions, radiotéléphones) est limitée à 15m.

### 2. Hauteur par rapport aux voies et emprises publiques

Sauf dispositions contraires mentionnées sur le document graphique D2 « Atlas des formes urbaines : hauteurs », la hauteur de la construction projetée implantée avec un recul de 5 m par rapport à l'alignement ou la limite de fait, peut atteindre la hauteur maximale définie au point 1.

### 3. Hauteur par rapport aux limites séparatives

Lorsque la limite séparative située au droit de la construction constitue également une limite de zone UA, UB, UC, UD ou UE3, la différence d'altitude entre tout point de la construction projetée et le point le plus bas et le plus proche de la limite séparative, ne doit pas dépasser 2 fois la distance comptée horizontalement entre ces deux points. ( $H \leq 2L$ ).



(schéma illustratif)

## ARTICLE 5 - QUALITÉ URBAINE, ARCHITECTURALE, ENVIRONNEMENTALE ET PAYSAGÈRE

### 5.1. Insertion des constructions et des installations dans leur environnement

Le projet peut être refusé ou être accordé sous réserve de l'observation de prescriptions spéciales si les constructions, par leur situation, leur architecture, leurs dimensions ou l'aspect extérieur des bâtiments ou ouvrages à édifier ou à modifier, sont de nature à porter atteinte au caractère ou à l'intérêt des lieux avoisinants, aux sites, aux paysages naturels ou urbains, ainsi qu'à la conservation des perspectives monumentales.

### 5.2. Caractéristiques architecturales des façades et toitures

Non réglementé.

### 5.3. Caractéristiques des clôtures

Non réglementé.

### 5.4. Prescriptions relatives au patrimoine bâti et paysager à protéger, à conserver, à restaurer, à mettre en valeur ou à requalifier

Se reporter aux dispositions de l'article 5.4 des règles communes (dans les dispositions générales du règlement).

## ARTICLE 6 - TRAITEMENT ENVIRONNEMENTAL ET PAYSAGER DES ESPACES NON BÂTIS, DES CONSTRUCTIONS ET DE LEURS ABORDS

### 6.1. Obligations en matière de réalisation d'espaces libres et de plantations, d'aires de jeux et de loisirs

Non réglementé.

### 6.2. Surfaces végétalisées ou perméables

Non réglementé.

### 6.3. Maintien ou remise en état des continuités écologiques

Se reporter aux dispositions de l'article 6.3 des règles communes (dans les dispositions générales du règlement).

### 6.4. Gestion des eaux pluviales et du ruissellement

Se reporter aux dispositions de l'article 6.4 des règles communes (dans les dispositions générales du règlement).

## **6.5. Aménagement d'emplacements spécifiques dédiés à la collecte des déchets ménagers et assimilés**

Se reporter aux dispositions de l'article 6.5 des règles communes (dans les dispositions générales du règlement).

## CHAPITRE 3 - EQUIPEMENTS ET RESEAUX

### ARTICLE 7 - STATIONNEMENT

Le stationnement des véhicules correspondant aux besoins des constructions et installations doit être assuré en dehors des voies publiques, sur des emplacements aménagés à cet effet.

### ARTICLE 8 - DESSERTE PAR LES VOIES PUBLIQUES ET PRIVÉES

#### 8.1. Accès

Se reporter aux dispositions de l'article 8.1 des règles communes (dans les dispositions générales).

#### 8.2. Voiries

Se reporter aux dispositions de l'article 8.2 des règles communes (dans les dispositions générales).

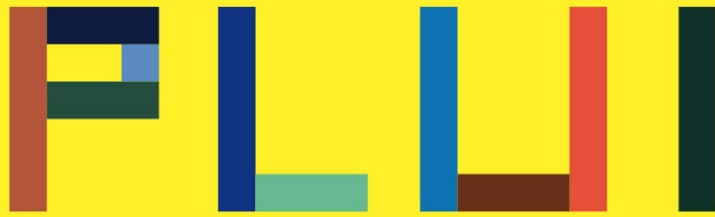
### ARTICLE 9 - DESSERTE PAR LES RÉSEAUX

En complément de la règle figurant ci-dessous, il convient de se reporter aux dispositions de l'article 9 des règles communes (dans les dispositions générales).

Les constructions autorisées à l'article 2.1 ne doivent pas nécessiter de renforcement des réseaux lors de leur raccordement.

### ARTICLE 10 - ENERGIE ET PERFORMANCES ÉNERGÉTIQUES

Se reporter aux dispositions de l'article 10 des règles communes (dans les dispositions générales du règlement).



Plan Local d'Urbanisme Intercommunal

**Règlement pièces écrites**

# **Règlement zone AUC1**

*Zone à urbaniser de type UC1*

> PLUi approuvé le 20/12/2019 - Modification n°2 du 05/07/2024



**GRENOBLE-ALPES MÉTROPOLE**

**PREAMBULE ..... 4**

**CHAPITRE 1 - DESTINATION DES CONSTRUCTIONS, USAGE DES SOLS, ACTIVITES ET INSTALLATIONS, MIXITE FONCTIONNELLE ET SOCIALE ..... 5**

**ARTICLE 1 - CONSTRUCTIONS, USAGES ET AFFECTATIONS DES SOLS, ACTIVITÉS ET INSTALLATIONS INTERDITS ..... 5**

- 1.1. CONSTRUCTIONS INTERDITES ..... 5
- 1.2. USAGES ET AFFECTATIONS DES SOLS INTERDITS ..... 5
- 1.3. ACTIVITÉS ET INSTALLATIONS INTERDITES ..... 5

**ARTICLE 2 - CONSTRUCTIONS, USAGES ET AFFECTATIONS DES SOLS, ACTIVITÉS ET INSTALLATIONS SOUMISES À CONDITIONS PARTICULIÈRES ..... 6**

- 2.1. CONSTRUCTIONS SOUMISES À DES CONDITIONS PARTICULIÈRES ..... 6
- 2.2. USAGES ET AFFECTATIONS DES SOLS SOUMIS À DES CONDITIONS PARTICULIÈRES ..... 7
- 2.3. ACTIVITÉS ET INSTALLATIONS SOUMISES À DES CONDITIONS PARTICULIÈRES ..... 7

**ARTICLE 3 - MIXITÉ FONCTIONNELLE ET SOCIALE ..... 8**

- 3.1. DISPOSITIONS EN FAVEUR DE LA MIXITÉ COMMERCIALE ET FONCTIONNELLE ..... 8
- 3.2. RÈGLES DIFFÉRENCIÉES ENTRE REZ-DE-CHAUSSÉE ET ÉTAGES SUPÉRIEURS ..... 8
- 3.3. DISPOSITIONS EN FAVEUR DE LA MIXITÉ SOCIALE ..... 8

**CHAPITRE 2 - CARACTERISTIQUES URBAINES, ARCHITECTURALES, ENVIRONNEMENTALES ET PAYSAGERES ..... 9**

**ARTICLE 4 - IMPLANTATION ET VOLUMÉTRIE DES CONSTRUCTIONS ET DES INSTALLATIONS ..... 9**

- 4.1. IMPLANTATION PAR RAPPORT AUX VOIES ET EMPRISES PUBLIQUES ..... 9
- 4.2. IMPLANTATION DES CONSTRUCTIONS PAR RAPPORT AUX LIMITES SÉPARATIVES ..... 9
- 4.3. IMPLANTATION DES CONSTRUCTIONS LES UNES PAR RAPPORT AUX AUTRES SUR UNE MÊME PROPRIÉTÉ .... 9
- 4.4. EMPRISE AU SOL DES CONSTRUCTIONS ..... 9
- 4.5. COEFFICIENT D’EMPRISE AU SOL MINIMUM ET HAUTEUR MINIMUM AU SEIN DES PÉRIMÈTRES D’INTENSIFICATION URBAINE ..... 10
- 4.6. HAUTEUR DES CONSTRUCTIONS ET DES INSTALLATIONS ..... 10

**ARTICLE 5 - QUALITÉ URBAINE, ARCHITECTURALE, ENVIRONNEMENTALE ET PAYSAGÈRE ..... 10**

- 5.1. INSERTION DES CONSTRUCTIONS ET DES INSTALLATIONS DANS LEUR ENVIRONNEMENT ..... 10
- 5.2. CARACTÉRISTIQUES ARCHITECTURALES DES FAÇADES ET TOITURES ..... 10
- 5.3. CARACTÉRISTIQUES DES CLÔTURES ..... 11
- 5.4. PRESCRIPTIONS RELATIVES AU PATRIMOINE BÂTI ET PAYSAGER À PROTÉGER, À CONSERVER, À RESTAURER, À METTRE EN VALEUR OU À REQUALIFIER ..... 11

**ARTICLE 6 - TRAITEMENT ENVIRONNEMENTAL ET PAYSAGER DES ESPACES NON BÂTIS, DES CONSTRUCTIONS ET DE LEURS ABORDS ..... 11**



<b>6.1. OBLIGATIONS EN MATIÈRE DE RÉALISATION D'ESPACES LIBRES ET DE PLANTATIONS, D'AIRES DE JEUX ET DE LOISIRS</b> .....	<b>11</b>
<b>6.2. SURFACES VÉGÉTALISÉES OU PERMÉABLES</b> .....	<b>11</b>
<b>6.3. MAINTIEN OU REMISE EN ÉTAT DES CONTINUITÉS ÉCOLOGIQUES</b> .....	<b>11</b>
<b>6.4. GESTION DES EAUX PLUVIALES ET DU RUISSELLEMENT</b> .....	<b>11</b>
<b>6.5. AMÉNAGEMENT D'EMPLACEMENTS SPÉCIFIQUES DÉDIÉS À LA COLLECTE DES DÉCHETS MÉNAGERS ET ASSIMILÉS</b> .....	<b>11</b>

**CHAPITRE 3 - EQUIPEMENTS ET RESEAUX ..... 13**

<b>ARTICLE 7 - STATIONNEMENT</b> .....	<b>13</b>
<b>ARTICLE 8 - DESSERTE PAR LES VOIES PUBLIQUES ET PRIVÉES</b> .....	<b>13</b>
<b>ARTICLE 9 - DESSERTE PAR LES RÉSEAUX</b> .....	<b>13</b>
<b>ARTICLE 10 - ENERGIE ET PERFORMANCES ÉNERGÉTIQUES</b> .....	<b>13</b>

## PREAMBULE

**La vocation des zones** figure dans le rapport de présentation (Tome 4 Livret métropolitain).

**Le règlement de chaque zone est complété par les Dispositions générales**, qui comprennent :

- les règles communes (en complément ou à défaut de règles particulières dans les zones),
- le lexique, qui comprend la définition d'un certain nombre de mots et de notions utilisés dans le texte du règlement,
- le règlement des risques,
- le règlement du patrimoine.

**Les règles communes et les règlements de zone s'appliquent sauf dispositions contraires des règlements du patrimoine ou des risques.**

**Les projets doivent être compatibles avec les orientations d'aménagement et de programmation (OAP)** thématiques *Paysage et biodiversité, Qualité de l'Air, et Risques et résilience* et le cas échéant dans les secteurs de projet avec les OAP sectorielles, qui apportent toutes des compléments pour l'insertion des projets dans leur environnement.

**Les constructions, les installations ou aménagements extérieurs établis préalablement à l'approbation du PLUi (le 20/12/2019) et qui ne respectent pas les règles** du règlement du PLUi peuvent faire l'objet de transformations, d'extensions ou de changements de destination, à condition que les travaux rendent la construction, l'installation ou l'aménagement extérieur existants plus conformes aux dispositions réglementaires ou bien qu'ils soient sans effet vis-à-vis de ces dispositions.

Lorsque le projet concerne un terrain comprenant plusieurs parcelles, les règles s'appliquent à l'unité foncière.

**La zone AUC1 est couverte par une orientation d'aménagement sectorielle à laquelle il convient de se référer.**

**Dans cette zone, sauf dispositions contraires mentionnées dans la règle (art 2.1), les constructions sont autorisées sous réserve de la réalisation d'une opération d'aménagement d'ensemble couvrant l'intégralité de la zone, compatible avec les orientations d'aménagement sectorielles couvrant le secteur.**

# CHAPITRE 1 - DESTINATION DES CONSTRUCTIONS, USAGE DES SOLS, ACTIVITES ET INSTALLATIONS, MIXITE FONCTIONNELLE ET SOCIALE

Se reporter aux dispositions du chapitre 1 des règles communes (dans les dispositions générales du règlement).

## ARTICLE 1 - CONSTRUCTIONS, USAGES ET AFFECTATIONS DES SOLS, ACTIVITÉS ET INSTALLATIONS INTERDITS

### 1.1. Constructions interdites

En complément des règles figurant ci-dessous, il convient de se reporter aux dispositions de l'article 1.1 des règles communes (dans les dispositions générales).

**Sont interdites :**

**Exploitation agricole et forestière :**

- Les constructions destinées à l'exploitation forestière.

**Autres activités des secteurs secondaire ou tertiaire**

- Les constructions destinées aux entrepôts.

### 1.2. Usages et affectations des sols interdits

En complément des règles figurant ci-dessous, il convient de se reporter aux dispositions de l'article 1.2 des règles communes (dans les dispositions générales).

**Sont interdits :**

- L'aménagement de terrains pour la pratique du camping
- Les parcs résidentiels de loisirs
- Les parcs d'attraction
- L'aménagement de terrains pour la pratique de sports ou de loisirs, motorisés
- L'aménagement de terrains pour la pratique du golf
- Les garages collectifs de caravanes ou de résidences mobiles de loisirs
- Les dépôts de véhicules
- Les habitations légères de loisirs

### 1.3. Activités et installations interdites

En complément des règles figurant ci-dessous, il convient de se reporter aux dispositions de l'article 1.3 des règles communes (dans les dispositions générales du règlement).

**Sont interdites :**

- Les carrières.

## ARTICLE 2 - CONSTRUCTIONS, USAGES ET AFFECTATIONS DES SOLS, ACTIVITÉS ET INSTALLATIONS SOUMISES À CONDITIONS PARTICULIÈRES

### 2.1. Constructions soumises à des conditions particulières

Sauf dispositions contraires mentionnées dans la règle (art 2.1), toutes les constructions qui ne sont pas interdites à l'article 1.1 sont autorisées à condition d'être réalisées dans le cadre d'une opération d'aménagement d'ensemble compatible avec les orientations d'aménagement et de programmation (OAP) sectorielles définies pour ce secteur et à condition que cette opération concerne l'intégralité de la zone.

En complément des règles figurant ci-dessous, il convient de se reporter aux dispositions de l'article 2.1 des règles communes (dans les dispositions générales du règlement).

• **Exploitation agricole et forestière :**

Les constructions destinées à l'exploitation agricole, édifiées indépendamment de la réalisation d'une opération d'aménagement d'ensemble, sont autorisées dans la mesure où elles ne compromettent pas l'aménagement futur de la zone, tel qu'exposé dans les orientations d'aménagement et de programmation.

• **Habitation :**

L'extension des habitations existantes est autorisée indépendamment de la réalisation d'une opération d'aménagement d'ensemble.

**Conditions particulières complémentaires pour les destinations suivantes :**

• **Commerce et activités de service :**

Les constructions destinées à l'artisanat et au commerce de détail, sont autorisées sous réserve de satisfaire aux conditions cumulatives suivantes :

. Etre situées dans un espace de développement commercial, ou dans une centralité urbaine commerciale (CUC), délimités sur le document graphique C1 « Atlas de la mixité fonctionnelle et commerciale ».

. Ne pas générer de nuisances pour le voisinage en ce qui concerne en ce qui concerne l'accès au site et les bruits.

. Respecter la surface de vente maximale autorisée par le document graphique C1 « Atlas de la mixité fonctionnelle et commerciale ».

Au sein d'une même centralité urbaine commerciale (CUC), une construction existante dont la surface de vente est supérieure à la surface de vente maximale autorisée par le document graphique C1 « Atlas de la mixité fonctionnelle et commerciale » peut être relocalisée en conservant la surface de vente acquise.

Au sein d'une même centralité urbaine commerciale (CUC) et à condition qu'il s'agisse d'une CUC principale qui s'appuie sur le territoire de la ville centre (Grenoble), un établissement ou un regroupement commercial existant dont la surface de vente est supérieure à la surface de vente maximale autorisée par le document graphique C1 « Atlas de la mixité fonctionnelle et commerciale » :

. Bénéficie d'une possibilité d'extension de sa surface de vente à concurrence de 8000 m<sup>2</sup>, une seule fois à compter de l'approbation du PLUi (le 20/12/2019).

. Peut être relocalisé en conservant la surface de vente acquise.

En cas de regroupement commercial, (sauf cas mentionné plus haut), la surface de vente maximale totale autorisée ne doit pas excéder la surface de vente maximale autorisée pour l'artisanat et le commerce de détail définie par le document graphique C1 « *Plan de la mixité fonctionnelle et commerciale* ».

**Les constructions destinées au commerce de gros** et l'extension des constructions existantes sont autorisées, sous réserve de répondre aux conditions cumulatives suivantes :

- . être situées dans les espaces de développement commercial **ou** dans une centralité urbaine commerciale délimités sur le document graphique C1 « *Atlas de la mixité fonctionnelle et commerciale* »,
- . ne pas générer de nuisances pour le voisinage en ce qui concerne l'accès au site et les bruits.

• **Equipements d'intérêt collectif et services publics :**

**Les locaux techniques et industriels des administrations publiques et assimilés**, sont autorisés indépendamment de la réalisation d'une opération d'aménagement d'ensemble, dans la mesure où ils ne compromettent pas l'aménagement futur de la zone, tel qu'exposé dans les orientations d'aménagement et de programmation.

• **Autres activités des secteurs secondaire ou tertiaire**

**Les constructions destinées à l'industrie** sont autorisées sous réserve que le fonctionnement de l'établissement ne génère pas de nuisances pour le voisinage en ce qui concerne l'accès au site et les bruits.

**Les constructions nouvelles destinées aux bureaux** sont autorisées :

- dans la limite de 2000 m<sup>2</sup> de surface de plancher par unité foncière.
- et à condition qu'elles s'insèrent dans un bâtiment comportant au minimum 50% de la surface de plancher totale dédiée au logement.

Dans le cadre de la réalisation d'une opération d'aménagement d'ensemble le pourcentage de la surface de plancher de logement est calculé au regard de la totalité de l'opération et non du bâtiment. Le plafond de 2000m<sup>2</sup> s'applique à l'unité foncière ou au lot.

## 2.2. Usages et affectations des sols soumis à des conditions particulières

En complément des règles figurant ci-dessous, il convient de se reporter aux dispositions de l'article 2.2 des règles communes (dans les dispositions générales).

**Les affouillements et exhaussements du sol** sont autorisés sous réserve de satisfaire la condition suivante :

- être nécessaires à l'édification des constructions, aux usages, affectations des sols, activités et installations autorisés dans la zone.

**Les dépôts en plein air de matériaux ou de déchets** sont autorisés sous réserve de satisfaire la condition suivante :

- être rendus invisibles depuis l'espace public

## 2.3. Activités et installations soumises à des conditions particulières

En complément des règles figurant ci-dessous, il convient de se reporter aux dispositions de l'article 2.3 des règles communes (dans les dispositions générales).

L'activité commerciale de détail et de proximité est autorisée sous réserve de répondre à l'une des conditions suivantes :

Au sein des centralités urbaines commerciales délimitées sur le document graphique C1 « Atlas de la mixité fonctionnelle et commerciale », sous réserve de respecter la surface de vente maximale autorisée par le document graphique ;

Au sein d'une même centralité urbaine commerciale (CUC) :

- une activité commerciale de détail et de proximité existante dont la surface de vente est supérieure à la surface de vente maximale autorisée par le document graphique C1 « Atlas de la mixité fonctionnelle et commerciale » peut être relocalisée en conservant la surface de vente acquise ;

- à condition qu'il soit situé dans une CUC principale qui s'appuie sur le territoire de la ville centre (Grenoble), un établissement ou un regroupement commercial existant comprenant des activités commerciales de détail et de proximité, dont la surface de vente est supérieure à la surface de vente maximale autorisée par le document graphique C1 « Atlas de la mixité fonctionnelle et commerciale » :

- . bénéficie d'une possibilité d'extension de sa surface de vente à concurrence de 8000 m<sup>2</sup>, une seule fois à compter de l'approbation du PLU (le 20/12/2019),

- . peut être relocalisé en conservant la surface de vente acquise.

En dehors des centralités urbaines commerciales et sous réserve d'être situées dans un espace de développement commercial délimité sur le document graphique C1 « Atlas de la mixité fonctionnelle et commerciale », sont uniquement autorisées :

- les extensions de la surface de vente des constructions existantes accueillant une activité commerciale de détail et de proximité dans la limite de 400 m<sup>2</sup> de surface de vente totale (existant et projet) ;

- l'implantation d'une nouvelle activité commerciale de détail et de proximité, à condition qu'elle soit située à moins de 25m d'une construction en accueillant déjà une et dans la limite d'une surface de vente maximale de 400 m<sup>2</sup> par établissement.

En cas de regroupement commercial comportant des activités commerciales de détail et de proximité (sauf dans le cas mentionné plus haut), la surface de vente maximale autorisée pour l'ensemble de ces activités, définie par le document graphique C1 « Atlas de la mixité fonctionnelle et commerciale », est comptabilisée dans la surface de vente totale maximale totale définie à l'article 2.1.

## ARTICLE 3 - MIXITÉ FONCTIONNELLE ET SOCIALE

### 3.1. Dispositions en faveur de la mixité commerciale et fonctionnelle

Se reporter aux règles de l'article 3.1 des règles communes (dans les dispositions générales).

### 3.2. Règles différenciées entre rez-de-chaussée et étages supérieurs

Se reporter aux règles de l'article 3.2 des règles communes (dans les dispositions générales).

### 3.3. Dispositions en faveur de la mixité sociale

Se reporter aux règles de l'article 3.3 des règles communes (dans les dispositions générales).

## CHAPITRE 2 - CARACTERISTIQUES URBAINES, ARCHITECTURALES, ENVIRONNEMENTALES ET PAYSAGERES

### ARTICLE 4 - IMPLANTATION ET VOLUMÉTRIE DES CONSTRUCTIONS ET DES INSTALLATIONS

Se reporter aux dispositions de l'article 4 des règles communes (dans les dispositions générales).

#### 4.1. Implantation par rapport aux voies et emprises publiques

Se reporter aux règles de l'article 4.1 de la zone UC1.

#### 4.2. Implantation des constructions par rapport aux limites séparatives

- **Règle générale**

Se reporter aux règles générales de l'article 4.2 de la zone UC1.

- **Règles alternatives**

En complément de la règle figurant ci-dessous, il convient de se reporter aux règles alternatives de l'article 4.2 de la zone UC1.

Les exploitations agricoles et les locaux techniques et industriels des administrations publiques et assimilés réalisés indépendamment d'une opération d'aménagement d'ensemble, peuvent être implantés en limite.

#### 4.3. Implantation des constructions les unes par rapport aux autres sur une même propriété

Se reporter aux dispositions de l'article 4.3 des règles communes (dans les dispositions générales).

#### 4.4. Emprise au sol des constructions

En complément des règles figurant ci-dessous, il convient de se reporter aux dispositions de l'article 4.4 des règles communes (dans les dispositions générales).

L'emprise au sol des constructions édifiées indépendamment de la réalisation d'une opération d'aménagement d'ensemble est limitée :

- pour les extensions de constructions à usage d'habitation : à 30 m<sup>2</sup> d'emprise au sol supplémentaires une seule fois à compter de l'approbation du PLUI (le 20/12/2019) ;
- pour les constructions destinées à l'exploitation agricole et aux locaux techniques et industriels des administrations publiques et assimilés : à 50 m<sup>2</sup> une seule fois à compter de l'approbation du PLUI (le 20/12/2019).

L'emprise au sol maximum des autres constructions n'est pas réglementée.

#### 4.5. Coefficient d’emprise au sol minimum et hauteur minimum au sein des périmètres d’intensification urbaine

Se reporter aux règles de l’article 4.5 de la zone UC1.

#### 4.6. Hauteur des constructions et des installations

##### 1. Hauteur maximale

Se reporter aux règles de l’article 4.6 de la zone UC1.

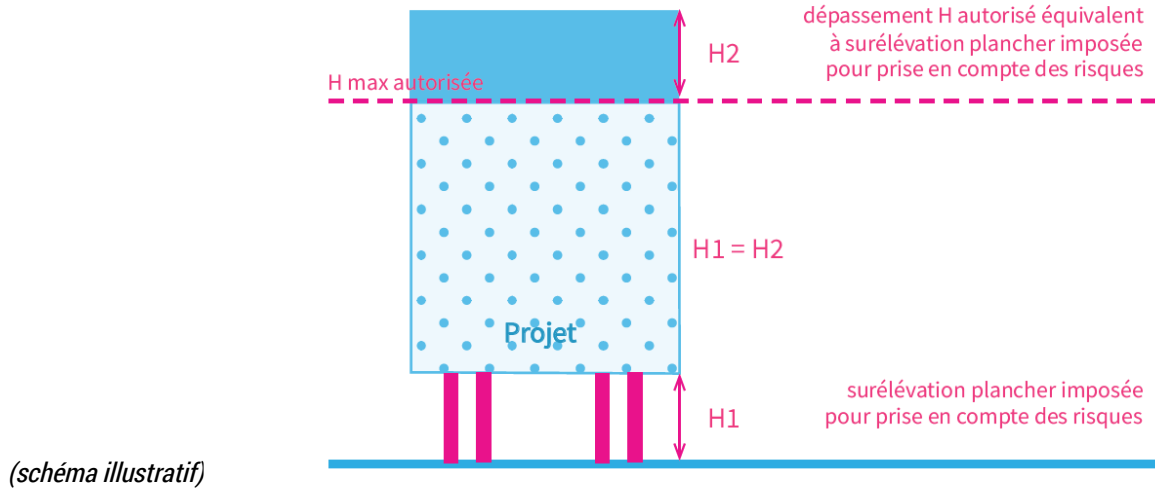
##### 2. Règles alternatives

Des dispositions autres que celles prévues par la règle générale peuvent être imposées pour la réhabilitation d’une construction dans la limite du volume existant.

##### Règle alternative pour la prise en compte des risques

Lorsqu’une surélévation du plancher habitable est prescrite pour répondre à des enjeux de prévention des risques d’inondation, les hauteurs maximales mentionnées dans la règle générale, les hauteurs par rapport aux voies et les hauteurs par rapport aux limites séparatives, peuvent être augmentées à concurrence de ce qui est imposé par la réglementation sur les risques.

Cette disposition ne s’applique pas aux bâtiments protégés au titre du patrimoine, en niveaux 2 et 3, repérés sur le document graphique F2 « Plan du patrimoine bâti, paysager et écologique ».



### ARTICLE 5 - QUALITÉ URBAINE, ARCHITECTURALE, ENVIRONNEMENTALE ET PAYSAGÈRE

#### 5.1. Insertion des constructions et des installations dans leur environnement

Se reporter aux règles de l’article 5.1 des règles communes (dans les dispositions générales).

#### 5.2. Caractéristiques architecturales des façades et toitures

Se reporter aux règles de l’article 5.2 de la zone UC1.



### 5.3. Caractéristiques des clôtures

Se reporter aux règles de l'article 5.3 de la zone UC1.

### 5.4. Prescriptions relatives au patrimoine bâti et paysager à protéger, à conserver, à restaurer, à mettre en valeur ou à requalifier

Se reporter aux dispositions de l'article 5.4 des règles communes (dans les dispositions générales du règlement).

## ARTICLE 6 - TRAITEMENT ENVIRONNEMENTAL ET PAYSAGER DES ESPACES NON BÂTIS, DES CONSTRUCTIONS ET DE LEURS ABORDS

### 6.1. Obligations en matière de réalisation d'espaces libres et de plantations, d'aires de jeux et de loisirs

Non réglementé.

### 6.2. Surfaces végétalisées ou perméables

En complément des règles figurant ci-dessous, il convient de se reporter aux dispositions de l'article 6.2 des règles communes (dans les dispositions générales).

• **Ratios d'espaces végétalisés ou perméables et de pleine terre applicables** (sauf indication contraire figurant sur le document graphique D1 *Atlas des formes urbaines - implantations et emprises*) :

Il est rappelé que le pourcentage de pleine terre peut être inclus dans celui de la surface végétalisée ou perméable.

- Au moins 20% de la superficie de l'opération doivent être traités en espaces de pleine terre.

- Au moins 35% de la superficie de l'opération doivent être traités en surfaces végétalisées ou perméables.

• **Espaces de compostage**

Toute opération d'aménagement d'ensemble comportant des habitations, doit comprendre un ou plusieurs espaces dédiés au compostage, intégrés à l'espace de pleine terre lorsque celui-ci est supérieur à 15% de la surface de l'opération. Ces espaces de compostage peuvent être collectifs ou intégrés à chaque lot issu de l'opération.

### 6.3. Maintien ou remise en état des continuités écologiques

Se reporter aux dispositions de l'article 6.3 des règles communes (dans les dispositions générales du règlement).

### 6.4. Gestion des eaux pluviales et du ruissellement

Se reporter aux dispositions de l'article 6.4 des règles communes (dans les dispositions générales du règlement).

### 6.5. Aménagement d'emplacements spécifiques dédiés à la collecte des déchets ménagers et assimilés

Se reporter aux dispositions de l'article 6.5 des règles communes (dans les dispositions générales du règlement).

## CHAPITRE 3 - EQUIPEMENTS ET RESEAUX

### ARTICLE 7 - STATIONNEMENT

Se reporter aux règles de l'article 7 de la zone UC1.

### ARTICLE 8 - DESSERTE PAR LES VOIES PUBLIQUES ET PRIVÉES

**En complément de la règle figurant ci-dessous, il convient de se reporter aux dispositions de l'article 8 des règles communes (dans les dispositions générales).**

Les constructions destinées à l'exploitation agricole édifiées indépendamment de la réalisation d'une opération d'aménagement d'ensemble, ne doivent pas nécessiter de nouveaux accès aux voies ouvertes au public.

### ARTICLE 9 - DESSERTE PAR LES RÉSEAUX

**En complément de la règle figurant ci-dessous, il convient de se reporter aux dispositions de l'article 9 des règles communes (dans les dispositions générales).**

Les constructions destinées à l'exploitation agricole, édifiées indépendamment de la réalisation d'une opération d'aménagement d'ensemble, ne doivent pas nécessiter de nouveaux branchements ni de renforcement des réseaux.

### ARTICLE 10 - ENERGIE ET PERFORMANCES ÉNERGÉTIQUES

Se reporter aux dispositions de l'article 10 des règles communes (dans les dispositions générales du règlement).





Plan Local d'Urbanisme Intercommunal

**Règlement pièces écrites**

# **Règlement zone AUC2**

*Zone à urbaniser de type UC2*

> PLUi approuvé le 20/12/2019 - Modification n°2 du 05/07/2024



**GRENOBLE-ALPES MÉTROPOLE**

**PREAMBULE ..... 4**

**CHAPITRE 1 - DESTINATION DES CONSTRUCTIONS, USAGE DES SOLS, ACTIVITES ET INSTALLATIONS, MIXITE FONCTIONNELLE ET SOCIALE ..... 5**

**ARTICLE 1 - CONSTRUCTIONS, USAGES ET AFFECTATIONS DES SOLS, ACTIVITÉS ET INSTALLATIONS INTERDITS ..... 5**

- 1.1. CONSTRUCTIONS INTERDITES ..... 5
- 1.2. USAGES ET AFFECTATIONS DES SOLS INTERDITS ..... 5
- 1.3. ACTIVITÉS ET INSTALLATIONS INTERDITES ..... 5

**ARTICLE 2 - CONSTRUCTIONS, USAGES ET AFFECTATIONS DES SOLS, ACTIVITÉS ET INSTALLATIONS SOUMISES À CONDITIONS PARTICULIÈRES ..... 6**

- 2.1. CONSTRUCTIONS SOUMISES À DES CONDITIONS PARTICULIÈRES ..... 6
- 2.2. USAGES ET AFFECTATIONS DES SOLS SOUMIS À DES CONDITIONS PARTICULIÈRES ..... 7
- 2.3. ACTIVITÉS ET INSTALLATIONS SOUMISES À DES CONDITIONS PARTICULIÈRES ..... 7

**ARTICLE 3 - MIXITÉ FONCTIONNELLE ET SOCIALE ..... 8**

- 3.1. DISPOSITIONS EN FAVEUR DE LA MIXITÉ COMMERCIALE ET FONCTIONNELLE ..... 8
- 3.2. RÈGLES DIFFÉRENCIÉES ENTRE REZ-DE-CHAUSSÉE ET ÉTAGES SUPÉRIEURS ..... 8
- 3.3. DISPOSITIONS EN FAVEUR DE LA MIXITÉ SOCIALE ..... 8

**CHAPITRE 2 - CARACTERISTIQUES URBAINES, ARCHITECTURALES, ENVIRONNEMENTALES ET PAYSAGERES ..... 9**

**ARTICLE 4 - IMPLANTATION ET VOLUMÉTRIE DES CONSTRUCTIONS ET DES INSTALLATIONS ..... 9**

- 4.1. IMPLANTATION PAR RAPPORT AUX VOIES ET EMPRISES PUBLIQUES ..... 9
- 4.2. IMPLANTATION DES CONSTRUCTIONS PAR RAPPORT AUX LIMITES SÉPARATIVES ..... 9
- 4.3. IMPLANTATION DES CONSTRUCTIONS LES UNES PAR RAPPORT AUX AUTRES SUR UNE MÊME PROPRIÉTÉ .... 9
- 4.4. EMPRISE AU SOL DES CONSTRUCTIONS ..... 9
- 4.5. COEFFICIENT D’EMPRISE AU SOL MINIMUM ET HAUTEUR MINIMUM AU SEIN DES PÉRIMÈTRES D’INTENSIFICATION URBAINE ..... 10
- 4.6. HAUTEUR DES CONSTRUCTIONS ET DES INSTALLATIONS ..... 10

**ARTICLE 5 - QUALITÉ URBAINE, ARCHITECTURALE, ENVIRONNEMENTALE ET PAYSAGÈRE ..... 10**

- 5.1. INSERTION DES CONSTRUCTIONS ET DES INSTALLATIONS DANS LEUR ENVIRONNEMENT ..... 10
- 5.2. CARACTÉRISTIQUES ARCHITECTURALES DES FAÇADES ET TOITURES ..... 10
- 5.3. CARACTÉRISTIQUES DES CLÔTURES ..... 11
- 5.4. PRESCRIPTIONS RELATIVES AU PATRIMOINE BÂTI ET PAYSAGER À PROTÉGER, À CONSERVER, À RESTAURER, À METTRE EN VALEUR OU À REQUALIFIER ..... 11

**ARTICLE 6 - TRAITEMENT ENVIRONNEMENTAL ET PAYSAGER DES ESPACES NON BÂTIS, DES CONSTRUCTIONS ET DE LEURS ABORDS ..... 11**

<b>6.1. OBLIGATIONS EN MATIÈRE DE RÉALISATION D'ESPACES LIBRES ET DE PLANTATIONS, D'AIRES DE JEUX ET DE LOISIRS</b> .....	<b>11</b>
<b>6.2. SURFACES VÉGÉTALISÉES OU PERMÉABLES</b> .....	<b>11</b>
<b>6.3. MAINTIEN OU REMISE EN ÉTAT DES CONTINUITÉS ÉCOLOGIQUES</b> .....	<b>11</b>
<b>6.4. GESTION DES EAUX PLUVIALES ET DU RUISSELLEMENT</b> .....	<b>11</b>
<b>6.5. AMÉNAGEMENT D'EMPLACEMENTS SPÉCIFIQUES DÉDIÉS À LA COLLECTE DES DÉCHETS MÉNAGERS ET ASSIMILÉS</b> .....	<b>11</b>

**CHAPITRE 3 - EQUIPEMENTS ET RESEAUX ..... 13**

<b>ARTICLE 7 - STATIONNEMENT</b> .....	<b>13</b>
<b>ARTICLE 8 - DESSERTE PAR LES VOIES PUBLIQUES ET PRIVÉES</b> .....	<b>13</b>
<b>ARTICLE 9 - DESSERTE PAR LES RÉSEAUX</b> .....	<b>13</b>
<b>ARTICLE 10 - ENERGIE ET PERFORMANCES ÉNERGÉTIQUES</b> .....	<b>13</b>

## PREAMBULE

**La vocation des zones** figure dans le rapport de présentation (Tome 4 Livret métropolitain).

**Le règlement de chaque zone est complété par les Dispositions générales**, qui comprennent :

- les règles communes (en complément ou à défaut de règles particulières dans les zones),
- le lexique, qui comprend la définition d'un certain nombre de mots et de notions utilisés dans le texte du règlement,
- le règlement des risques,
- le règlement du patrimoine.

**Les règles communes et les règlements de zone s'appliquent sauf dispositions contraires des règlements du patrimoine ou des risques.**

**Les projets doivent être compatibles avec les orientations d'aménagement et de programmation (OAP)** thématiques *Paysage et biodiversité, Qualité de l'Air, et Risques et résilience* et le cas échéant dans les secteurs de projet avec les OAP sectorielles, qui apportent toutes des compléments pour l'insertion des projets dans leur environnement.

**Les constructions, les installations ou aménagements extérieurs établis préalablement à l'approbation du PLUi (le 20/12/2019) et qui ne respectent pas les règles** du règlement du PLUi peuvent faire l'objet de transformations, d'extensions ou de changements de destination, à condition que les travaux rendent la construction, l'installation ou l'aménagement extérieur existants plus conformes aux dispositions réglementaires ou bien qu'ils soient sans effet vis-à-vis de ces dispositions.

Lorsque le projet concerne un terrain comprenant plusieurs parcelles, les règles s'appliquent à l'unité foncière.

**La zone AUC2 est couverte par une orientation d'aménagement sectorielle à laquelle il convient de se référer.**

**Dans cette zone, sauf dispositions contraires mentionnées dans la règle (art 2.1), les constructions sont autorisées sous réserve de la réalisation d'une opération d'aménagement d'ensemble couvrant l'intégralité de la zone, compatible avec les orientations d'aménagement sectorielles couvrant le secteur.**



# CHAPITRE 1 - DESTINATION DES CONSTRUCTIONS, USAGE DES SOLS, ACTIVITES ET INSTALLATIONS, MIXITE FONCTIONNELLE ET SOCIALE

Se reporter aux dispositions du chapitre 1 des règles communes (dans les dispositions générales du règlement).

## ARTICLE 1 - CONSTRUCTIONS, USAGES ET AFFECTATIONS DES SOLS, ACTIVITÉS ET INSTALLATIONS INTERDITS

### 1.1. Constructions interdites

En complément des règles figurant ci-dessous, il convient de se reporter aux dispositions de l'article 1.1 des règles communes (dans les dispositions générales).

#### Sont interdites :

##### Exploitation agricole et forestière :

- Les constructions destinées à l'exploitation forestière.

##### Commerce et activités de service

- Les constructions destinées au commerce de gros

##### Autres activités des secteurs secondaire ou tertiaire

- Les constructions destinées aux entrepôts.

### 1.2. Usages et affectations des sols interdits

En complément des règles figurant ci-dessous, il convient de se reporter aux dispositions de l'article 1.2 des règles communes (dans les dispositions générales).

#### Sont interdits :

- L'aménagement de terrains pour la pratique du camping
- Les parcs résidentiels de loisirs
- Les parcs d'attraction
- L'aménagement de terrains pour la pratique de sports ou de loisirs, motorisés
- L'aménagement de terrains pour la pratique du golf
- Les garages collectifs de caravanes ou de résidences mobiles de loisirs
- Les dépôts de véhicules
- Les habitations légères de loisirs

### 1.3. Activités et installations interdites

En complément des règles figurant ci-dessous, il convient de se reporter aux dispositions de l'article 1.3 des règles communes (dans les dispositions générales du règlement).

#### Sont interdites :

- Les carrières.

## ARTICLE 2 - CONSTRUCTIONS, USAGES ET AFFECTATIONS DES SOLS, ACTIVITÉS ET INSTALLATIONS SOUMISES À CONDITIONS PARTICULIÈRES

### 2.1. Constructions soumises à des conditions particulières

Sauf dispositions contraires mentionnées dans la règle (art 2.1), toutes les constructions qui ne sont pas interdites à l'article 1.1 sont autorisées à condition d'être réalisées dans le cadre d'une opération d'aménagement d'ensemble compatible avec les orientations d'aménagement et de programmation (OAP) sectorielles définies pour ce secteur et à condition que cette opération concerne l'intégralité de la zone.

En complément des règles figurant ci-dessous, il convient de se reporter aux dispositions de l'article 2.1 des règles communes (dans les dispositions générales du règlement).

• **Exploitation agricole et forestière :**

Les constructions destinées à l'exploitation agricole, édifiées indépendamment de la réalisation d'une opération d'aménagement d'ensemble, sont autorisées dans la mesure où elles ne compromettent pas l'aménagement futur de la zone, tel qu'exposé dans les orientations d'aménagement et de programmation.

• **Habitation :**

L'extension des habitations existantes est autorisée indépendamment de la réalisation d'une opération d'aménagement d'ensemble.

**Conditions particulières complémentaires pour les destinations suivantes :**

• **Commerce et activités de service :**

Les constructions destinées à l'artisanat et au commerce de détail, sont autorisées sous réserve de satisfaire aux conditions cumulatives suivantes :

. Etre situées dans un espace de développement commercial, **ou** dans une centralité urbaine commerciale (CUC), délimités sur le document graphique C1 « Atlas de la mixité fonctionnelle et commerciale ».

. Ne pas générer de nuisances pour le voisinage en ce qui concerne en ce qui concerne l'accès au site et les bruits.

. Respecter la surface de vente maximale autorisée par le document graphique C1 « Atlas de la mixité fonctionnelle et commerciale ».

Au sein d'une même centralité urbaine commerciale (CUC), une construction existante dont la surface de vente est supérieure à la surface de vente maximale autorisée par le document graphique C1 « Atlas de la mixité fonctionnelle et commerciale » peut être relocalisée en conservant la surface de vente acquise.

Au sein d'une même centralité urbaine commerciale (CUC) et à condition qu'il s'agisse d'une CUC principale qui s'appuie sur le territoire de la ville centre (Grenoble), un établissement ou un regroupement commercial existant dont la surface de vente est supérieure à la surface de vente maximale autorisée par le document graphique C1 « Atlas de la mixité fonctionnelle et commerciale » :

. Bénéficie d'une possibilité d'extension de sa surface de vente à concurrence de 8000 m<sup>2</sup>, une seule fois à compter de l'approbation du PLUi (le 20/12/2019).

. Peut être relocalisé en conservant la surface de vente acquise.

En cas de regroupement commercial, (sauf cas mentionné plus haut), la surface de vente maximale totale autorisée ne doit pas excéder la surface de vente maximale autorisée pour l'artisanat et le commerce de détail définie par le document graphique C1 « *Plan de la mixité fonctionnelle et commerciale* ».

• **Equipements d'intérêt collectif et services publics :**

**Les locaux techniques et industriels des administrations publiques et assimilés**, sont autorisés indépendamment de la réalisation d'une opération d'aménagement d'ensemble, dans la mesure où ils ne compromettent pas l'aménagement futur de la zone, tel qu'exposé dans les orientations d'aménagement et de programmation.

• **Autres activités des secteurs secondaire ou tertiaire**

**Les constructions destinées à l'industrie** sont autorisées sous réserve que le fonctionnement de l'établissement ne génère pas de nuisances pour le voisinage en ce qui concerne l'accès au site et les bruits.

**Les constructions nouvelles destinées aux bureaux** sont autorisées :

- dans la limite de 1000 m<sup>2</sup> de surface de plancher par unité foncière.
- et à condition qu'elles s'insèrent dans un bâtiment comportant au minimum 50% de la surface de plancher totale dédiée au logement.

Dans le cadre de la réalisation d'une opération d'aménagement d'ensemble le pourcentage de la surface de plancher de logement est calculé au regard de la totalité de l'opération et non du bâtiment. Le plafond de 2000m<sup>2</sup> s'applique à l'unité foncière ou au lot.

## 2.2. Usages et affectations des sols soumis à des conditions particulières

En complément des règles figurant ci-dessous, il convient de se reporter aux dispositions de l'article 2.2 des règles communes (dans les dispositions générales).

**Les affouillements et exhaussements du sol** sont autorisés sous réserve de satisfaire la condition suivante :

- être nécessaires à l'édification des constructions, aux usages, affectations des sols, activités et installations autorisés dans la zone.

**Les dépôts en plein air de matériaux ou de déchets** sont autorisés sous réserve de satisfaire la condition suivante :

- être rendus invisibles depuis l'espace public

## 2.3. Activités et installations soumises à des conditions particulières

En complément des règles figurant ci-dessous, il convient de se reporter aux dispositions de l'article 2.3 des règles communes (dans les dispositions générales).

**L'activité commerciale de détail et de proximité** est autorisée sous réserve de répondre à l'une des conditions suivantes :

Au sein des centralités urbaines commerciales délimitées sur le document graphique C1 « *Atlas de la mixité fonctionnelle et commerciale* », sous réserve de respecter la surface de vente maximale autorisée par le document graphique ;

Au sein d'une même centralité urbaine commerciale (CUC) :

- une activité commerciale de détail et de proximité existante dont la surface de vente est supérieure à la surface de vente maximale autorisée par le document graphique C1 « Atlas de la mixité fonctionnelle et commerciale » peut être relocalisée en conservant la surface de vente acquise ;

- à condition qu'il soit situé dans une CUC principale qui s'appuie sur le territoire de la ville centre (Grenoble), un établissement ou un regroupement commercial existant comprenant des activités commerciales de détail et de proximité, dont la surface de vente est supérieure à la surface de vente maximale autorisée par le document graphique C1 « Atlas de la mixité fonctionnelle et commerciale » :

- . bénéficie d'une possibilité d'extension de sa surface de vente à concurrence de 8000 m<sup>2</sup>, une seule fois à compter de l'approbation du PLUi (le 20/12/2019),

- . peut être relocalisé en conservant la surface de vente acquise.

En dehors des centralités urbaines commerciales et sous réserve d'être situées dans un espace de développement commercial délimité sur le document graphique C1 « Atlas de la mixité fonctionnelle et commerciale », sont uniquement autorisées :

- les extensions de la surface de vente des constructions existantes accueillant une activité commerciale de détail et de proximité dans la limite de 400 m<sup>2</sup> de surface de vente totale (existant et projet) ;

- l'implantation d'une nouvelle activité commerciale de détail et de proximité, à condition qu'elle soit située à moins de 25m d'une construction en accueillant déjà une et dans la limite d'une surface de vente maximale de 400 m<sup>2</sup> par établissement.

En cas de regroupement commercial comportant des activités commerciales de détail et de proximité (sauf dans le cas mentionné plus haut), la surface de vente maximale autorisée pour l'ensemble de ces activités, définie par le document graphique C1 « Atlas de la mixité fonctionnelle et commerciale », est comptabilisée dans la surface de vente totale maximale totale définie à l'article 2.1.

## ARTICLE 3 - MIXITÉ FONCTIONNELLE ET SOCIALE

### 3.1. Dispositions en faveur de la mixité commerciale et fonctionnelle

Se reporter aux règles de l'article 3.1 des règles communes (dans les dispositions générales).

### 3.2. Règles différenciées entre rez-de-chaussée et étages supérieurs

Se reporter aux règles de l'article 3.2 des règles communes (dans les dispositions générales).

### 3.3. Dispositions en faveur de la mixité sociale

Se reporter aux règles de l'article 3.3 des règles communes (dans les dispositions générales).

## CHAPITRE 2 - CARACTERISTIQUES URBAINES, ARCHITECTURALES, ENVIRONNEMENTALES ET PAYSAGERES

### ARTICLE 4 - IMPLANTATION ET VOLUMÉTRIE DES CONSTRUCTIONS ET DES INSTALLATIONS

Se reporter aux dispositions de l'article 4 des règles communes (dans les dispositions générales).

#### 4.1. Implantation par rapport aux voies et emprises publiques

Se reporter aux règles de l'article 4.1 de la zone UC2.

#### 4.2. Implantation des constructions par rapport aux limites séparatives

- **Règle générale**

Se reporter aux règles générales de l'article 4.2 de la zone UC2.

- **Règles alternatives**

En complément de la règle figurant ci-dessous, il convient de se reporter aux règles alternatives de l'article 4.2 de la zone UC2.

Les exploitations agricoles et les locaux techniques et industriels des administrations publiques et assimilés réalisés indépendamment d'une opération d'aménagement d'ensemble, peuvent être implantés en limite.

#### 4.3. Implantation des constructions les unes par rapport aux autres sur une même propriété

Se reporter aux dispositions de l'article 4.3 des règles communes (dans les dispositions générales).

#### 4.4. Emprise au sol des constructions

En complément des règles figurant ci-dessous, il convient de se reporter aux dispositions de l'article 4.4 des règles communes (dans les dispositions générales).

L'emprise au sol des constructions édifiées indépendamment de la réalisation d'une opération d'aménagement d'ensemble est limitée :

- pour les extensions de constructions à usage d'habitation : à 30 m<sup>2</sup> d'emprise au sol supplémentaires une seule fois à compter de l'approbation du PLUI (le 20/12/2019) ;
- pour les constructions destinées à l'exploitation agricole et aux locaux techniques et industriels des administrations publiques et assimilés : à 50 m<sup>2</sup> une seule fois à compter de l'approbation du PLUI (le 20/12/2019).

L'emprise au sol maximum des autres constructions n'est pas réglementée.

#### 4.5. Coefficient d’emprise au sol minimum et hauteur minimum au sein des périmètres d’intensification urbaine

Se reporter aux règles de l’article 4.5 de la zone UC2.

#### 4.6. Hauteur des constructions et des installations

##### 1. Hauteur maximale

Se reporter aux règles de l’article 4.6 de la zone UC2.

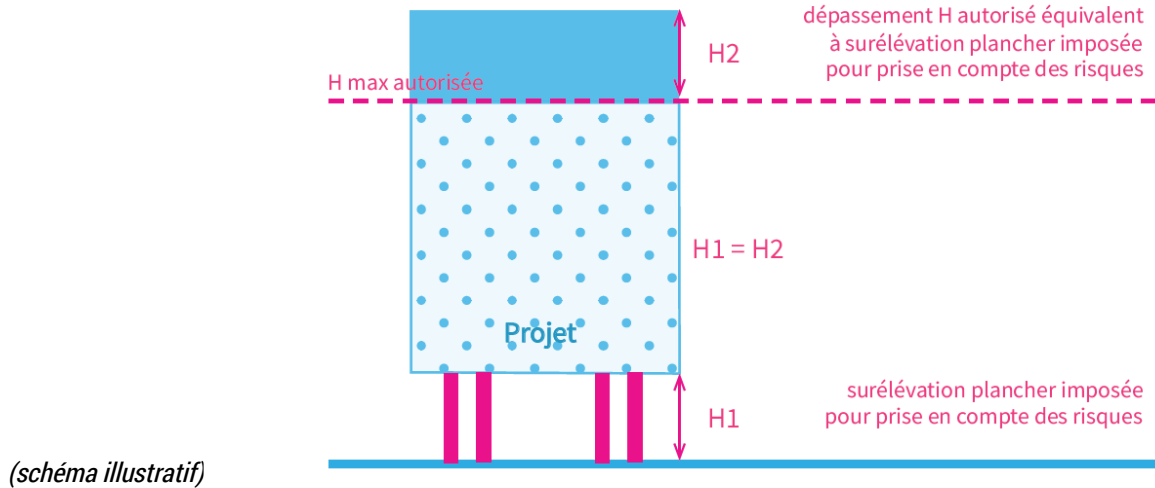
##### 2. Règles alternatives

Des dispositions autres que celles prévues par la règle générale peuvent être imposées pour la réhabilitation d’une construction dans la limite du volume existant.

##### Règle alternative pour la prise en compte des risques

Lorsqu’une surélévation du plancher habitable est prescrite pour répondre à des enjeux de prévention des risques d’inondation, les hauteurs maximales mentionnées dans la règle générale, les hauteurs par rapport aux voies et les hauteurs par rapport aux limites séparatives, peuvent être augmentées à concurrence de ce qui est imposé par la réglementation sur les risques.

Cette disposition ne s’applique pas aux bâtiments protégés au titre du patrimoine, en niveaux 2 et 3, repérés sur le document graphique F2 « Plan du patrimoine bâti, paysager et écologique ».



### ARTICLE 5 - QUALITÉ URBAINE, ARCHITECTURALE, ENVIRONNEMENTALE ET PAYSAGÈRE

#### 5.1. Insertion des constructions et des installations dans leur environnement

Se reporter aux règles de l’article 5.1 des règles communes (dans les dispositions générales).

#### 5.2. Caractéristiques architecturales des façades et toitures

Se reporter aux règles de l’article 5.2 de la zone UC2.

### 5.3. Caractéristiques des clôtures

Se reporter aux règles de l'article 5.3 de la zone UC2.

### 5.4. Prescriptions relatives au patrimoine bâti et paysager à protéger, à conserver, à restaurer, à mettre en valeur ou à requalifier

Se reporter aux dispositions de l'article 5.4 des règles communes (dans les dispositions générales du règlement).

## ARTICLE 6 - TRAITEMENT ENVIRONNEMENTAL ET PAYSAGER DES ESPACES NON BÂTIS, DES CONSTRUCTIONS ET DE LEURS ABORDS

### 6.1. Obligations en matière de réalisation d'espaces libres et de plantations, d'aires de jeux et de loisirs

Non réglementé.

### 6.2. Surfaces végétalisées ou perméables

En complément des règles figurant ci-dessous, il convient de se reporter aux dispositions de l'article 6.2 des règles communes (dans les dispositions générales).

• **Ratios d'espaces végétalisés ou perméables et de pleine terre applicables** (sauf indication contraire figurant sur le document graphique D1 *Atlas des formes urbaines - implantations et emprises*) :

Il est rappelé que le pourcentage de pleine terre peut être inclus dans celui de la surface végétalisée ou perméable.

- Au moins 20% de la superficie de l'opération doivent être traités en espaces de pleine terre.
- Au moins 35% de la superficie de l'opération doivent être traités en surfaces végétalisées ou perméables.

• **Espaces de compostage**

Toute opération d'aménagement d'ensemble comportant des habitations, doit comprendre un ou plusieurs espaces dédiés au compostage, intégrés à l'espace de pleine terre lorsque celui-ci est supérieur à 15% de la surface de l'opération. Ces espaces de compostage peuvent être collectifs ou intégrés à chaque lot issu de l'opération.

### 6.3. Maintien ou remise en état des continuités écologiques

Se reporter aux dispositions de l'article 6.3 des règles communes (dans les dispositions générales du règlement).

### 6.4. Gestion des eaux pluviales et du ruissellement

Se reporter aux dispositions de l'article 6.4 des règles communes (dans les dispositions générales du règlement).

### 6.5. Aménagement d'emplacements spécifiques dédiés à la collecte des déchets ménagers et assimilés

Se reporter aux dispositions de l'article 6.5 des règles communes (dans les dispositions générales du règlement).



## CHAPITRE 3 - EQUIPEMENTS ET RESEAUX

### ARTICLE 7 - STATIONNEMENT

Se reporter aux règles de l'article 7 de la zone UC2.

### ARTICLE 8 - DESSERTE PAR LES VOIES PUBLIQUES ET PRIVÉES

**En complément de la règle figurant ci-dessous, il convient de se reporter aux dispositions de l'article 8 des règles communes (dans les dispositions générales).**

Les constructions destinées à l'exploitation agricole édifiées indépendamment de la réalisation d'une opération d'aménagement d'ensemble, ne doivent pas nécessiter de nouveaux accès aux voies ouvertes au public.

### ARTICLE 9 - DESSERTE PAR LES RÉSEAUX

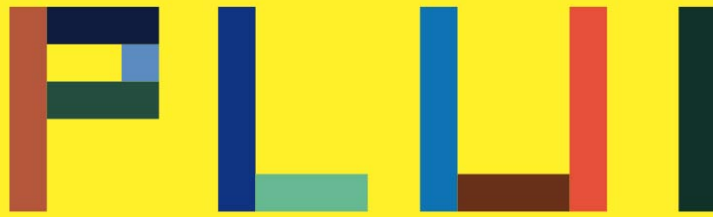
**En complément de la règle figurant ci-dessous, il convient de se reporter aux dispositions de l'article 9 des règles communes (dans les dispositions générales).**

Les constructions destinées à l'exploitation agricole, édifiées indépendamment de la réalisation d'une opération d'aménagement d'ensemble, ne doivent pas nécessiter de nouveaux branchements ni de renforcement des réseaux.

### ARTICLE 10 - ENERGIE ET PERFORMANCES ÉNERGÉTIQUES

Se reporter aux dispositions de l'article 10 des règles communes (dans les dispositions générales du règlement).





Plan Local d'Urbanisme Intercommunal

**Règlement pièces écrites**

# **Règlement zone AUC3**

*Zone à urbaniser de type UC3*

> PLUi approuvé le 20/12/2019 - Modification n°2 du 05/07/2024



**GRENOBLE-ALPES MÉTROPOLE**

**PREAMBULE ..... 4**

**CHAPITRE 1 - DESTINATION DES CONSTRUCTIONS, USAGE DES SOLS, ACTIVITES ET INSTALLATIONS, MIXITE FONCTIONNELLE ET SOCIALE ..... 5**

**ARTICLE 1 - CONSTRUCTIONS, USAGES ET AFFECTATIONS DES SOLS, ACTIVITÉS ET INSTALLATIONS INTERDITS ..... 5**

- 1.1. CONSTRUCTIONS INTERDITES ..... 5
- 1.2. USAGES ET AFFECTATIONS DES SOLS INTERDITS ..... 5
- 1.3. ACTIVITÉS ET INSTALLATIONS INTERDITES ..... 5

**ARTICLE 2 - CONSTRUCTIONS, USAGES ET AFFECTATIONS DES SOLS, ACTIVITÉS ET INSTALLATIONS SOUMISES À CONDITIONS PARTICULIÈRES ..... 6**

- 2.1. CONSTRUCTIONS SOUMISES À DES CONDITIONS PARTICULIÈRES ..... 6
- 2.2. USAGES ET AFFECTATIONS DES SOLS SOUMIS À DES CONDITIONS PARTICULIÈRES ..... 8
- 2.3. ACTIVITÉS ET INSTALLATIONS SOUMISES À DES CONDITIONS PARTICULIÈRES ..... 8

**ARTICLE 3 - MIXITÉ FONCTIONNELLE ET SOCIALE ..... 9**

- 3.1. DISPOSITIONS EN FAVEUR DE LA MIXITÉ COMMERCIALE ET FONCTIONNELLE ..... 9
- 3.2. RÈGLES DIFFÉRENCIÉES ENTRE REZ-DE-CHAUSSÉE ET ÉTAGES SUPÉRIEURS ..... 9
- 3.3. DISPOSITIONS EN FAVEUR DE LA MIXITÉ SOCIALE ..... 9

**CHAPITRE 2 - CARACTERISTIQUES URBAINES, ARCHITECTURALES, ENVIRONNEMENTALES ET PAYSAGERES ..... 10**

**ARTICLE 4 - IMPLANTATION ET VOLUMÉTRIE DES CONSTRUCTIONS ET DES INSTALLATIONS ..... 10**

- 4.1. IMPLANTATION PAR RAPPORT AUX VOIES ET EMPRISES PUBLIQUES ..... 10
- 4.2. IMPLANTATION DES CONSTRUCTIONS PAR RAPPORT AUX LIMITES SÉPARATIVES ..... 10
- 4.3. IMPLANTATION DES CONSTRUCTIONS LES UNES PAR RAPPORT AUX AUTRES SUR UNE MÊME PROPRIÉTÉ .. 10
- 4.4. EMPRISE AU SOL DES CONSTRUCTIONS ..... 10
- 4.5. COEFFICIENT D’EMPRISE AU SOL MINIMUM ET HAUTEUR MINIMUM AU SEIN DES PÉRIMÈTRES D’INTENSIFICATION URBAINE ..... 11
- 4.6. HAUTEUR DES CONSTRUCTIONS ET DES INSTALLATIONS ..... 11

**ARTICLE 5 - QUALITÉ URBAINE, ARCHITECTURALE, ENVIRONNEMENTALE ET PAYSAGÈRE ..... 11**

- 5.1. INSERTION DES CONSTRUCTIONS ET DES INSTALLATIONS DANS LEUR ENVIRONNEMENT ..... 11
- 5.2. CARACTÉRISTIQUES ARCHITECTURALES DES FAÇADES ET TOITURES ..... 11
- 5.3. CARACTÉRISTIQUES DES CLÔTURES ..... 12
- 5.4. PRESCRIPTIONS RELATIVES AU PATRIMOINE BÂTI ET PAYSAGER À PROTÉGER, À CONSERVER, À RESTAURER, À METTRE EN VALEUR OU À REQUALIFIER ..... 12

**ARTICLE 6 - TRAITEMENT ENVIRONNEMENTAL ET PAYSAGER DES ESPACES NON BÂTIS, DES CONSTRUCTIONS ET DE LEURS ABORDS ..... 12**

**6.1. OBLIGATIONS EN MATIÈRE DE RÉALISATION D'ESPACES LIBRES ET DE PLANTATIONS, D'AIRES DE JEUX ET DE LOISIRS ..... 12**

**6.2. SURFACES VÉGÉTALISÉES OU PERMÉABLES ..... 12**

**6.3. MAINTIEN OU REMISE EN ÉTAT DES CONTINUITÉS ÉCOLOGIQUES ..... 12**

**6.4. GESTION DES EAUX PLUVIALES ET DU RUISSELLEMENT ..... 12**

**6.5. AMÉNAGEMENT D'EMPLACEMENTS SPÉCIFIQUES DÉDIÉS À LA COLLECTE DES DÉCHETS MÉNAGERS ET ASSIMILÉS ..... 12**

**CHAPITRE 3 - EQUIPEMENTS ET RESEAUX ..... 14**

**ARTICLE 7 - STATIONNEMENT ..... 14**

**ARTICLE 8 - DESSERTE PAR LES VOIES PUBLIQUES ET PRIVÉES ..... 14**

**ARTICLE 9 - DESSERTE PAR LES RÉSEAUX ..... 14**

**ARTICLE 10 - ENERGIE ET PERFORMANCES ÉNERGÉTIQUES ..... 14**

## PREAMBULE

**La vocation des zones** figure dans le rapport de présentation (Tome 4 Livret métropolitain).

**Le règlement de chaque zone est complété par les Dispositions générales**, qui comprennent :

- les règles communes (en complément ou à défaut de règles particulières dans les zones),
- le lexique, qui comprend la définition d'un certain nombre de mots et de notions utilisés dans le texte du règlement,
- le règlement des risques,
- le règlement du patrimoine.

**Les règles communes et les règlements de zone s'appliquent sauf dispositions contraires des règlements du patrimoine ou des risques.**

**Les projets doivent être compatibles avec les orientations d'aménagement et de programmation (OAP) thématiques *Paysage et biodiversité, Qualité de l'Air, et Risques et résilience* et le cas échéant dans les secteurs de projet avec les OAP sectorielles, qui apportent toutes des compléments pour l'insertion des projets dans leur environnement.**

**Les constructions, les installations ou aménagements extérieurs établis préalablement à l'approbation du PLUi (le 20/12/2019) et qui ne respectent pas les règles** du règlement du PLUi peuvent faire l'objet de transformations, d'extensions ou de changements de destination, à condition que les travaux rendent la construction, l'installation ou l'aménagement extérieur existants plus conformes aux dispositions réglementaires ou bien qu'ils soient sans effet vis-à-vis de ces dispositions.

Lorsque le projet concerne un terrain comprenant plusieurs parcelles, les règles s'appliquent à l'unité foncière.

**La zone AUC3 est couverte par une orientation d'aménagement sectorielle à laquelle il convient de se référer.**

**Dans cette zone, sauf dispositions contraires mentionnées dans la règle (art 2.1), les constructions sont autorisées sous réserve de la réalisation d'une opération d'aménagement d'ensemble couvrant l'intégralité de la zone, compatible avec les orientations d'aménagement sectorielles couvrant le secteur.**

**Par contre, dans les secteurs AUC3r, les constructions sont autorisées au fur et à mesure de la réalisation des équipements internes à la zone** prévus par les orientations d'aménagement et de programmation sectorielles et les articles 8 et 9 du règlement (voies, réseaux d'eau, d'électricité et le cas échéant d'assainissement).

# CHAPITRE 1 - DESTINATION DES CONSTRUCTIONS, USAGE DES SOLS, ACTIVITES ET INSTALLATIONS, MIXITE FONCTIONNELLE ET SOCIALE

Se reporter aux dispositions du chapitre 1 des règles communes (dans les dispositions générales du règlement).

## ARTICLE 1 - CONSTRUCTIONS, USAGES ET AFFECTATIONS DES SOLS, ACTIVITÉS ET INSTALLATIONS INTERDITS

### 1.1. Constructions interdites

En complément des règles figurant ci-dessous, il convient de se reporter aux dispositions de l'article 1.1 des règles communes (dans les dispositions générales).

#### Sont interdites :

##### Exploitation agricole et forestière :

- Les constructions destinées à l'exploitation forestière.

##### Commerce et activités de service

- Les constructions destinées au commerce de gros

##### Autres activités des secteurs secondaire ou tertiaire

- Les constructions destinées aux entrepôts.

### 1.2. Usages et affectations des sols interdits

En complément des règles figurant ci-dessous, il convient de se reporter aux dispositions de l'article 1.2 des règles communes (dans les dispositions générales).

#### Sont interdits :

- L'aménagement de terrains pour la pratique du camping
- Les parcs résidentiels de loisirs
- Les parcs d'attraction
- L'aménagement de terrains pour la pratique de sports ou de loisirs, motorisés
- L'aménagement de terrains pour la pratique du golf
- Les garages collectifs de caravanes ou de résidences mobiles de loisirs
- Les dépôts de véhicules
- Les habitations légères de loisirs

### 1.3. Activités et installations interdites

En complément des règles figurant ci-dessous, il convient de se reporter aux dispositions de l'article 1.3 des règles communes (dans les dispositions générales du règlement).

#### Sont interdites :

- Les carrières.

## ARTICLE 2 - CONSTRUCTIONS, USAGES ET AFFECTATIONS DES SOLS, ACTIVITÉS ET INSTALLATIONS SOUMISES À CONDITIONS PARTICULIÈRES

### 2.1. Constructions soumises à des conditions particulières

Sauf dispositions contraires mentionnées dans la règle (art 2.1), toutes les constructions qui ne sont pas interdites à l'article 1.1 sont autorisées à condition d'être réalisées dans le cadre d'une opération d'aménagement d'ensemble compatible avec les orientations d'aménagement et de programmation (OAP) sectorielles définies pour ce secteur et à condition que cette opération concerne l'intégralité de la zone.

Toutefois, dans les secteurs AUC3r, les constructions sont autorisées au fur et à mesure de la réalisation des équipements internes à la zone, prévus par le règlement et par les orientations d'aménagement et de programmation.

En complément des règles figurant ci-dessous, il convient de se reporter aux dispositions de l'article 2.1 des règles communes (dans les dispositions générales du règlement).

#### • **Exploitation agricole et forestière :**

Les constructions destinées à l'exploitation agricole, peuvent être édifiées indépendamment de la réalisation d'une opération d'aménagement d'ensemble.

Dans les secteurs AUC3r elles sont autorisées même en l'absence de desserte par les réseaux.

Dans tous les cas elles ne doivent pas compromettre l'aménagement futur de la zone, tel qu'exposé dans les orientations d'aménagement et de programmation.

#### • **Habitation :**

Les extensions de logements existants peuvent être édifiées indépendamment de la réalisation d'une opération d'aménagement d'ensemble.

Dans les secteurs AUC3r, elles sont autorisées même en l'absence de desserte par les réseaux.

Les constructions nouvelles destinées à l'habitation (logement et hébergement), sont autorisées dans les secteurs AUC3r, sous réserve de disposer d'un accès sur une voie ouverte à la circulation publique et de bénéficier d'une desserte et par les réseaux ayant une capacité suffisante pour desservir l'ensemble des constructions de l'opération.

#### **Conditions particulières complémentaires pour les destinations suivantes :**

##### • **Commerce et activités de service :**

Les constructions destinées à l'artisanat et au commerce de détail, sont autorisées sous réserve de satisfaire aux conditions cumulatives suivantes :

. Etre situées dans un espace de développement commercial, ou dans une centralité urbaine commerciale (CUC), délimités sur le document graphique C1 « Atlas de la mixité fonctionnelle et commerciale ».

. Ne pas générer de nuisances pour le voisinage en ce qui concerne en ce qui concerne l'accès au site et les bruits.



. Respecter la surface de vente maximale autorisée par le document graphique C1 « Atlas de la mixité fonctionnelle et commerciale ».

Au sein d'une même centralité urbaine commerciale (CUC), une construction existante dont la surface de vente est supérieure à la surface de vente maximale autorisée par le document graphique C1 « Atlas de la mixité fonctionnelle et commerciale » peut être relocalisée en conservant la surface de vente acquise.

Au sein d'une même centralité urbaine commerciale (CUC) et à condition qu'il s'agisse d'une CUC principale qui s'appuie sur le territoire de la ville centre (Grenoble), un établissement ou un regroupement commercial existant dont la surface de vente est supérieure à la surface de vente maximale autorisée par le document graphique C1 « Atlas de la mixité fonctionnelle et commerciale » :

. Bénéficie d'une possibilité d'extension de sa surface de vente à concurrence de 8000 m<sup>2</sup>, une seule fois à compter de l'approbation du PLUi (le 20/12/2019).

. Peut être relocalisé en conservant la surface de vente acquise.

En cas de regroupement commercial, (sauf cas mentionné plus haut), la surface de vente maximale totale autorisée ne doit pas excéder la surface de vente maximale autorisée pour l'artisanat et le commerce de détail définie par le document graphique C1 « Plan de la mixité fonctionnelle et commerciale ».

Dans les secteurs AUC3r, les constructions destinées au commerce et aux activités de services sont autorisées sous réserve de disposer d'un accès sur une voie ouverte à la circulation publique et de bénéficier d'une desserte et par les réseaux ayant une capacité suffisante pour desservir l'ensemble des constructions de l'opération.

• **Equipements d'intérêt collectif et services publics :**

Dans les secteurs AUC3r,

- **les constructions destinées aux locaux et bureaux accueillant du public des administrations publiques et assimilés,**

- **les salles d'art et de spectacle,**

- **les établissements d'enseignement, de santé et d'action sociale,**

- **les équipements sportifs et**

- **les autres équipements recevant du public,**

sont autorisés, sous réserve de disposer d'un accès sur une voie ouverte à la circulation publique et de bénéficier d'une desserte et par les réseaux ayant une capacité suffisante pour desservir l'ensemble des constructions de l'opération.

**Les locaux techniques et industriels des administrations publiques et assimilés** peuvent être édifiés indépendamment de la réalisation d'une opération d'aménagement d'ensemble.

Dans les secteurs AUC3r, ils sont autorisés même en l'absence de desserte par les réseaux.

Dans tous les cas ces constructions ne doivent pas compromettre l'aménagement futur de la zone, tel qu'exposé dans les orientations d'aménagement et de programmation.

• **Autres activités des secteurs secondaire ou tertiaire**

**Les constructions destinées à l'industrie** sont autorisées sous réserve que le fonctionnement de l'établissement ne génère pas de nuisances pour le voisinage en ce qui concerne l'accès au site et les bruits.

Dans les secteurs AUC3r,

- **les constructions destinées à l'industrie,**
- **les constructions destinées aux bureaux et**
- **les centres de congrès et d'exposition,**

sont autorisés sous réserve de disposer d'un accès sur une voie ouverte à la circulation publique et de bénéficier d'une desserte et par les réseaux ayant une capacité suffisante pour desservir l'ensemble des constructions de l'opération.

**Les constructions nouvelles destinées aux bureaux** sont autorisées :

- dans la limite de 1000 m<sup>2</sup> de surface de plancher par unité foncière.
- et à condition qu'elles s'insèrent dans un bâtiment comportant au minimum 50% de la surface de plancher totale dédiée au logement.

Dans le cadre de la réalisation d'une opération d'aménagement d'ensemble le pourcentage de la surface de plancher de logement est calculé au regard de la totalité de l'opération et non du bâtiment. Le plafond de 2000m<sup>2</sup> s'applique à l'unité foncière ou au lot.

## 2.2. Usages et affectations des sols soumis à des conditions particulières

En complément des règles figurant ci-dessous, il convient de se reporter aux dispositions de l'article 2.2 des règles communes (dans les dispositions générales).

**Les affouillements et exhaussements du sol** sont autorisés sous réserve de satisfaire la condition suivante :

- être nécessaires à l'édification des constructions, aux usages, affectations des sols, activités et installations autorisés dans la zone.

**Les dépôts en plein air de matériaux ou de déchets** sont autorisés sous réserve de satisfaire la condition suivante :

- être rendus invisibles depuis l'espace public

## 2.3. Activités et installations soumises à des conditions particulières

En complément des règles figurant ci-dessous, il convient de se reporter aux dispositions de l'article 2.3 des règles communes (dans les dispositions générales).

**L'activité commerciale de détail et de proximité** est autorisée sous réserve de répondre à l'une des conditions suivantes :

Au sein des centralités urbaines commerciales délimitées sur le document graphique C1 « *Atlas de la mixité fonctionnelle et commerciale* », sous réserve de respecter la surface de vente maximale autorisée par le document graphique ;

Au sein d'une même centralité urbaine commerciale (CUC) :

- une activité commerciale de détail et de proximité existante dont la surface de vente est supérieure à la surface de vente maximale autorisée par le document graphique C1 « *Atlas de la mixité fonctionnelle et commerciale* » peut être relocalisée en conservant la surface de vente acquise ;

- à condition qu'il soit situé dans une CUC principale qui s'appuie sur le territoire de la ville centre (Grenoble), un établissement ou un regroupement commercial existant comprenant des activités commerciales de détail et de proximité, dont la surface de vente est supérieure à la surface de vente maximale autorisée par le document graphique C1 « Atlas de la mixité fonctionnelle et commerciale » :

. bénéficie d'une possibilité d'extension de sa surface de vente à concurrence de 8000 m<sup>2</sup>, une seule fois à compter de l'approbation du PLUi (le 20/12/2019),

. peut être relocalisé en conservant la surface de vente acquise.

En dehors des centralités urbaines commerciales et sous réserve d'être situées dans un espace de développement commercial délimité sur le document graphique C1 « Atlas de la mixité fonctionnelle et commerciale », sont uniquement autorisées :

- les extensions de la surface de vente des constructions existantes accueillant une activité commerciale de détail et de proximité dans la limite de 400 m<sup>2</sup> de surface de vente totale (existant et projet) ;

- l'implantation d'une nouvelle activité commerciale de détail et de proximité, à condition qu'elle soit située à moins de 25m d'une construction en accueillant déjà une et dans la limite d'une surface de vente maximale de 400 m<sup>2</sup> par établissement.

En cas de regroupement commercial comportant des activités commerciales de détail et de proximité (sauf dans le cas mentionné plus haut), la surface de vente maximale autorisée pour l'ensemble de ces activités, définie par le document graphique C1 « Atlas de la mixité fonctionnelle et commerciale », est comptabilisée dans la surface de vente totale maximale totale définie à l'article 2.1.

## ARTICLE 3 - MIXITÉ FONCTIONNELLE ET SOCIALE

### 3.1. Dispositions en faveur de la mixité commerciale et fonctionnelle

Se reporter aux règles de l'article 3.1 des règles communes (dans les dispositions générales).

### 3.2. Règles différenciées entre rez-de-chaussée et étages supérieurs

Se reporter aux règles de l'article 3.2 des règles communes (dans les dispositions générales).

### 3.3. Dispositions en faveur de la mixité sociale

Se reporter aux règles de l'article 3.3 des règles communes (dans les dispositions générales).

## CHAPITRE 2 - CARACTERISTIQUES URBAINES, ARCHITECTURALES, ENVIRONNEMENTALES ET PAYSAGERES

### ARTICLE 4 - IMPLANTATION ET VOLUMÉTRIE DES CONSTRUCTIONS ET DES INSTALLATIONS

Se reporter aux dispositions de l'article 4 des règles communes (dans les dispositions générales).

#### 4.1. Implantation par rapport aux voies et emprises publiques

Se reporter aux règles de l'article 4.1 de la zone UC3.

#### 4.2. Implantation des constructions par rapport aux limites séparatives

- **Règle générale**

Se reporter aux règles générales de l'article 4.2 de la zone UC3.

- **Règles alternatives**

En complément de la règle figurant ci-dessous, il convient de se reporter aux règles alternatives de l'article 4.2 de la zone UC3.

Les exploitations agricoles et les locaux techniques et industriels des administrations publiques et assimilés réalisés indépendamment d'une opération d'aménagement d'ensemble, peuvent être implantés en limite.

#### 4.3. Implantation des constructions les unes par rapport aux autres sur une même propriété

Se reporter aux dispositions de l'article 4.3 des règles communes (dans les dispositions générales).

#### 4.4. Emprise au sol des constructions

En complément des règles figurant ci-dessous, il convient de se reporter aux dispositions de l'article 4.4 des règles communes (dans les dispositions générales).

L'emprise au sol des constructions édifiées indépendamment de la réalisation d'une opération d'aménagement d'ensemble est limitée :

- pour les extensions de constructions à usage d'habitation : à 30 m<sup>2</sup> d'emprise au sol supplémentaires une seule fois à compter de l'approbation du PLUI (le 20/12/2019) ;
- pour les constructions destinées à l'exploitation agricole et aux locaux techniques et industriels des administrations publiques et assimilés : à 50 m<sup>2</sup> une seule fois à compter de l'approbation du PLUI (le 20/12/2019).

L'emprise au sol maximum des autres constructions n'est pas règlementée.

#### 4.5. Coefficient d'emprise au sol minimum et hauteur minimum au sein des périmètres d'intensification urbaine

Se reporter aux règles de l'article 4.5 de la zone UC3.

#### 4.6. Hauteur des constructions et des installations

##### 1. Hauteur maximale

Se reporter aux règles de l'article 4.6 de la zone UC3.

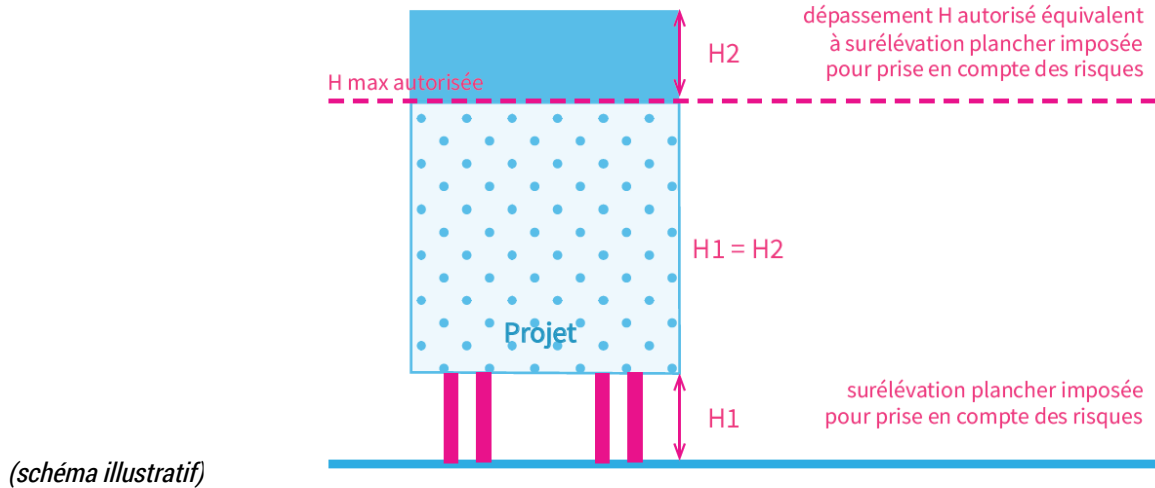
##### 2. Règles alternatives

Des dispositions autres que celles prévues par la règle générale peuvent être imposées pour la réhabilitation d'une construction dans la limite du volume existant.

##### Règle alternative pour la prise en compte des risques

Lorsqu'une surélévation du plancher habitable est prescrite pour répondre à des enjeux de prévention des risques d'inondation, les hauteurs maximales mentionnées dans la règle générale, les hauteurs par rapport aux voies et les hauteurs par rapport aux limites séparatives, peuvent être augmentées à concurrence de ce qui est imposé par la réglementation sur les risques.

Cette disposition ne s'applique pas aux bâtiments protégés au titre du patrimoine, en niveaux 2 et 3, repérés sur le document graphique F2 « Plan du patrimoine bâti, paysager et écologique ».



### ARTICLE 5 - QUALITÉ URBAINE, ARCHITECTURALE, ENVIRONNEMENTALE ET PAYSAGÈRE

#### 5.1. Insertion des constructions et des installations dans leur environnement

Se reporter aux règles de l'article 5.1 des règles communes (dans les dispositions générales).

#### 5.2. Caractéristiques architecturales des façades et toitures

Se reporter aux règles de l'article 5.2 de la zone UC3.

### 5.3. Caractéristiques des clôtures

Se reporter aux règles de l'article 5.3 de la zone UC3.

### 5.4. Prescriptions relatives au patrimoine bâti et paysager à protéger, à conserver, à restaurer, à mettre en valeur ou à requalifier

Se reporter aux dispositions de l'article 5.4 des règles communes (dans les dispositions générales du règlement).

## ARTICLE 6 - TRAITEMENT ENVIRONNEMENTAL ET PAYSAGER DES ESPACES NON BÂTIS, DES CONSTRUCTIONS ET DE LEURS ABORDS

### 6.1. Obligations en matière de réalisation d'espaces libres et de plantations, d'aires de jeux et de loisirs

Non réglementé.

### 6.2. Surfaces végétalisées ou perméables

En complément des règles figurant ci-dessous, il convient de se reporter aux dispositions de l'article 6.2 des règles communes (dans les dispositions générales).

• **Ratios d'espaces végétalisés ou perméables et de pleine terre applicables** (sauf indication contraire figurant sur le document graphique D1 *Atlas des formes urbaines - implantations et emprises*) :

Il est rappelé que le pourcentage de pleine terre peut être inclus dans celui de la surface végétalisée ou perméable.

- Au moins 25% de la superficie de l'opération doivent être traités en espaces de pleine terre.

- Au moins 35% de la superficie de l'opération doivent être traités en surfaces végétalisées ou perméables.

• **Espaces de compostage**

Toute opération d'aménagement d'ensemble comportant des habitations, doit comprendre un ou plusieurs espaces dédiés au compostage, intégrés à l'espace de pleine terre lorsque celui-ci est supérieur à 15% de la surface de l'opération. Ces espaces de compostage peuvent être collectifs ou intégrés à chaque lot issu de l'opération.

### 6.3. Maintien ou remise en état des continuités écologiques

Se reporter aux dispositions de l'article 6.3 des règles communes (dans les dispositions générales du règlement).

### 6.4. Gestion des eaux pluviales et du ruissellement

Se reporter aux dispositions de l'article 6.4 des règles communes (dans les dispositions générales du règlement).

### 6.5. Aménagement d'emplacements spécifiques dédiés à la collecte des déchets ménagers et assimilés

Se reporter aux dispositions de l'article 6.5 des règles communes (dans les dispositions générales du règlement).

## CHAPITRE 3 - EQUIPEMENTS ET RESEAUX

### ARTICLE 7 - STATIONNEMENT

Se reporter aux règles de l'article 7 de la zone UC3.

### ARTICLE 8 - DESSERTE PAR LES VOIES PUBLIQUES ET PRIVÉES

**En complément de la règle figurant ci-dessous, il convient de se reporter aux dispositions de l'article 8 des règles communes (dans les dispositions générales).**

Les constructions destinées à l'exploitation agricole édifiées indépendamment de la réalisation d'une opération d'aménagement d'ensemble, ne doivent pas nécessiter de nouveaux accès aux voies ouvertes au public.

### ARTICLE 9 - DESSERTE PAR LES RÉSEAUX

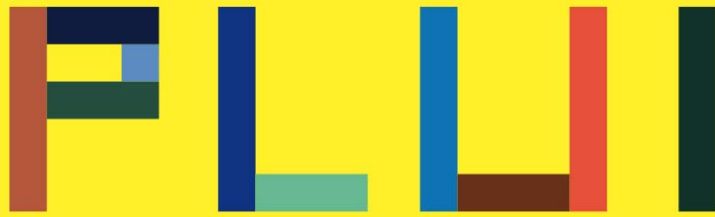
**En complément de la règle figurant ci-dessous, il convient de se reporter aux dispositions de l'article 9 des règles communes (dans les dispositions générales).**

Les constructions destinées à l'exploitation agricole, édifiées indépendamment de la réalisation d'une opération d'aménagement d'ensemble, ne doivent pas nécessiter de nouveaux branchements ni de renforcement des réseaux.

### ARTICLE 10 - ENERGIE ET PERFORMANCES ÉNERGÉTIQUES

Se reporter aux dispositions de l'article 10 des règles communes (dans les dispositions générales du règlement).





Plan Local d'Urbanisme Intercommunal

**Règlement pièces écrites**

# **Règlement zone AUCRU10**

*Zone de renouvellement urbain de type UCRU8, secteur Rival  
à St-Martin d'Hères*

> PLUi approuvé le 20/12/2019 - Modification n°2 du 05/07/2024



**GRENOBLE-ALPES MÉTROPOLE**

**PREAMBULE ..... 4**

**CHAPITRE 1 - DESTINATION DES CONSTRUCTIONS, USAGE DES SOLS, ACTIVITES ET INSTALLATIONS, MIXITE FONCTIONNELLE ET SOCIALE ..... 5**

**ARTICLE 1 - CONSTRUCTIONS, USAGES ET AFFECTATIONS DES SOLS, ACTIVITÉS ET INSTALLATIONS INTERDITS ..... 5**

- 1.1. CONSTRUCTIONS INTERDITES ..... 5
- 1.2. USAGES ET AFFECTATIONS DES SOLS INTERDITS ..... 5
- 1.3. ACTIVITÉS ET INSTALLATIONS INTERDITES ..... 5

**ARTICLE 2 - CONSTRUCTIONS, USAGES ET AFFECTATIONS DES SOLS, ACTIVITÉS ET INSTALLATIONS SOUMISES À CONDITIONS PARTICULIÈRES ..... 6**

- 2.1. CONSTRUCTIONS SOUMISES À DES CONDITIONS PARTICULIÈRES ..... 6
- 2.2. USAGES ET AFFECTATIONS DES SOLS SOUMIS À DES CONDITIONS PARTICULIÈRES ..... 7
- 2.3. ACTIVITÉS ET INSTALLATIONS SOUMISES À DES CONDITIONS PARTICULIÈRES ..... 7

**ARTICLE 3 - MIXITÉ FONCTIONNELLE ET SOCIALE ..... 8**

- 3.1. DISPOSITIONS EN FAVEUR DE LA MIXITÉ COMMERCIALE ET FONCTIONNELLE ..... 8
- 3.2. RÈGLES DIFFÉRENCIÉES ENTRE REZ-DE-CHAUSSÉE ET ÉTAGES SUPÉRIEURS ..... 8
- 3.3. DISPOSITIONS EN FAVEUR DE LA MIXITÉ SOCIALE ..... 8

**CHAPITRE 2 - CARACTERISTIQUES URBAINES, ARCHITECTURALES, ENVIRONNEMENTALES ET PAYSAGERES ..... 9**

**ARTICLE 4 - IMPLANTATION ET VOLUMÉTRIE DES CONSTRUCTIONS ET DES INSTALLATIONS ..... 9**

- 4.1. IMPLANTATION PAR RAPPORT AUX VOIES ET EMPRISES PUBLIQUES ..... 9
- 4.2. IMPLANTATION DES CONSTRUCTIONS PAR RAPPORT AUX LIMITES SÉPARATIVES ..... 9
- 4.3. IMPLANTATION DES CONSTRUCTIONS LES UNES PAR RAPPORT AUX AUTRES SUR UNE MÊME PROPRIÉTÉ .. 10
- 4.4. EMPRISE AU SOL DES CONSTRUCTIONS ..... 10
- 4.5. COEFFICIENT D’EMPRISE AU SOL MINIMUM ET HAUTEUR MINIMUM AU SEIN DES PÉRIMÈTRES D’INTENSIFICATION URBAINE ..... 10
- 4.6. HAUTEUR DES CONSTRUCTIONS ET DES INSTALLATIONS ..... 11

**ARTICLE 5 - QUALITÉ URBAINE, ARCHITECTURALE, ENVIRONNEMENTALE ET PAYSAGÈRE ..... 13**

- 5.1. INSERTION DES CONSTRUCTIONS ET DES INSTALLATIONS DANS LEUR ENVIRONNEMENT ..... 13
- 5.2. CARACTÉRISTIQUES ARCHITECTURALES DES FAÇADES ET TOITURES ..... 14
- 5.3. CARACTÉRISTIQUES DES CLÔTURES ..... 15
- 5.4. PRESCRIPTIONS RELATIVES AU PATRIMOINE BÂTI ET PAYSAGER À PROTÉGER, À CONSERVER, À RESTAURER, À METTRE EN VALEUR OU À REQUALIFIER ..... 15

**ARTICLE 6 - TRAITEMENT ENVIRONNEMENTAL ET PAYSAGER DES ESPACES NON BÂTIS, DES CONSTRUCTIONS ET DE LEURS ABORDS ..... 15**

<b>6.1. OBLIGATIONS EN MATIÈRE DE RÉALISATION D'ESPACES LIBRES ET DE PLANTATIONS, D'AIRES DE JEUX ET DE LOISIRS</b> .....	<b>15</b>
<b>6.2. SURFACES VÉGÉTALISÉES OU PERMÉABLES</b> .....	<b>15</b>
<b>6.3. MAINTIEN OU REMISE EN ÉTAT DES CONTINUITÉS ÉCOLOGIQUES</b> .....	<b>15</b>
<b>6.4. GESTION DES EAUX PLUVIALES ET DU RUISSELLEMENT</b> .....	<b>15</b>
<b>6.5. AMÉNAGEMENT D'EMPLACEMENTS SPÉCIFIQUES DÉDIÉS À LA COLLECTE DES DÉCHETS MÉNAGERS ET ASSIMILÉS</b> .....	<b>15</b>

## **CHAPITRE 3 - EQUIPEMENTS ET RESEAUX ..... 17**

<b>ARTICLE 7 - STATIONNEMENT</b> .....	<b>17</b>
<b>7.1. STATIONNEMENT DES VÉHICULES MOTORISÉS</b> .....	<b>17</b>
<b>7.2. STATIONNEMENT DES CYCLES</b> .....	<b>17</b>
<b>ARTICLE 8 - DESSERTE PAR LES VOIES PUBLIQUES ET PRIVÉES</b> .....	<b>18</b>
<b>8.1. ACCÈS</b> .....	<b>18</b>
<b>8.2. VOIRIES</b> .....	<b>18</b>
<b>ARTICLE 9 - DESSERTE PAR LES RÉSEAUX</b> .....	<b>18</b>
<b>9.1. ALIMENTATION EN EAU POTABLE</b> .....	<b>18</b>
<b>9.2. GESTION DES EAUX USÉES DOMESTIQUES</b> .....	<b>18</b>
<b>9.3. GESTION DES EAUX USÉES NON DOMESTIQUES</b> .....	<b>18</b>
<b>9.4. UTILISATION DU RÉSEAU D'EAUX PLUVIALES</b> .....	<b>18</b>
<b>9.5. RÉSEAUX ÉLECTRIQUES ET TÉLÉPHONIQUES</b> .....	<b>18</b>
<b>9.6. DÉPLOIEMENT DE LA FIBRE OPTIQUE</b> .....	<b>18</b>
<b>ARTICLE 10 - ENERGIE ET PERFORMANCES ÉNERGÉTIQUES</b> .....	<b>18</b>

## PREAMBULE

**La vocation des zones** figure dans le rapport de présentation (Tome 4 Livret métropolitain).

**Le règlement de chaque zone est complété par les Dispositions générales**, qui comprennent :

- les règles communes (en complément ou à défaut de règles particulières dans les zones),
- le lexique, qui comprend la définition d'un certain nombre de mots et de notions utilisés dans le texte du règlement,
- le règlement des risques,
- le règlement du patrimoine.

**Les règles communes et les règlements de zone s'appliquent sauf dispositions contraires des règlements du patrimoine ou des risques.**

**Les projets doivent être compatibles avec les orientations d'aménagement et de programmation (OAP) thématiques *Paysage et biodiversité, Qualité de l'Air, et Risques et résilience* et le cas échéant dans les secteurs de projet avec les OAP sectorielles, qui apportent toutes des compléments pour l'insertion des projets dans leur environnement.**

**Les constructions, les installations ou aménagements extérieurs établis préalablement à l'approbation du PLUi (le 20/12/2019) et qui ne respectent pas les règles** du règlement du PLUi peuvent faire l'objet de transformations, d'extensions ou de changements de destination, à condition que les travaux rendent la construction, l'installation ou l'aménagement extérieur existants plus conformes aux dispositions réglementaires ou bien qu'ils soient sans effet vis-à-vis de ces dispositions.

Lorsque le projet concerne un terrain comprenant plusieurs parcelles, les règles s'appliquent à l'unité foncière.

# CHAPITRE 1 - DESTINATION DES CONSTRUCTIONS, USAGE DES SOLS, ACTIVITES ET INSTALLATIONS, MIXITE FONCTIONNELLE ET SOCIALE

Se reporter aux dispositions du chapitre 1 des règles communes (dans les dispositions générales du règlement).

## ARTICLE 1 - CONSTRUCTIONS, USAGES ET AFFECTATIONS DES SOLS, ACTIVITÉS ET INSTALLATIONS INTERDITS

### 1.1. Constructions interdites

En complément des règles figurant ci-dessous, il convient de se reporter aux dispositions de l'article 1.1 des règles communes (dans les dispositions générales).

#### Sont interdites :

##### Exploitation agricole et forestière :

- Les constructions destinées à l'exploitation forestière.

##### Commerce et activités de service

- Les constructions destinées au commerce de gros

##### Autres activités des secteurs secondaire ou tertiaire

- Les constructions destinées à l'industrie
- Les constructions destinées aux entrepôts.

### 1.2. Usages et affectations des sols interdits

En complément des règles figurant ci-dessous, il convient de se reporter aux dispositions de l'article 1.2 des règles communes (dans les dispositions générales).

#### Sont interdits :

- L'aménagement de terrains pour la pratique du camping
- Les parcs résidentiels de loisirs
- Les parcs d'attraction
- L'aménagement de terrains pour la pratique de sports ou de loisirs, motorisés
- L'aménagement de terrains pour la pratique du golf
- Les garages collectifs de caravanes ou de résidences mobiles de loisirs
- Les dépôts de véhicules
- Les habitations légères de loisirs

### 1.3. Activités et installations interdites

En complément des règles figurant ci-dessous, il convient de se reporter aux dispositions de l'article 1.3 des règles communes (dans les dispositions générales du règlement).

#### Sont interdites :

- Les carrières.

## ARTICLE 2 - CONSTRUCTIONS, USAGES ET AFFECTATIONS DES SOLS, ACTIVITÉS ET INSTALLATIONS SOUMISES À CONDITIONS PARTICULIÈRES

### 2.1. Constructions soumises à des conditions particulières

Sauf dispositions contraires mentionnées dans la règle (art 2.1), toutes les constructions qui ne sont pas interdites à l'article 1.1 sont autorisées à condition d'être réalisées dans le cadre d'une opération d'aménagement d'ensemble compatible avec les orientations d'aménagement et de programmation (OAP) sectorielles définies pour ce secteur et à condition que cette opération concerne l'intégralité de la zone.

En complément des règles figurant ci-dessous, il convient de se reporter aux dispositions de l'article 2.1 des règles communes (dans les dispositions générales du règlement).

#### • Commerce et activités de service :

Les constructions destinées à l'artisanat et au commerce de détail, sont autorisées sous réserve de satisfaire aux conditions cumulatives suivantes :

- . Etre situées dans un espace de développement commercial, **ou** dans une centralité urbaine commerciale (CUC), délimités sur le document graphique C1 « *Atlas de la mixité fonctionnelle et commerciale* ».
- . Ne pas générer de nuisances pour le voisinage en ce qui concerne en ce qui concerne l'accès au site et les bruits.
- . Respecter la surface de vente maximale autorisée par le document graphique C1 « *Atlas de la mixité fonctionnelle et commerciale* ».

Au sein d'une même centralité urbaine commerciale (CUC), une construction existante dont la surface de vente est supérieure à la surface de vente maximale autorisée par le document graphique C1 « *Atlas de la mixité fonctionnelle et commerciale* » peut être relocalisée en conservant la surface de vente acquise.

Au sein d'une même centralité urbaine commerciale (CUC) et à condition qu'il s'agisse d'une CUC principale qui s'appuie sur le territoire de la ville centre (Grenoble), un établissement ou un regroupement commercial existant dont la surface de vente est supérieure à la surface de vente maximale autorisée par le document graphique C1 « *Atlas de la mixité fonctionnelle et commerciale* » :

- . Bénéficie d'une possibilité d'extension de sa surface de vente à concurrence de 8000 m<sup>2</sup>, une seule fois à compter de l'approbation du PLU (le 20/12/2019).
- . Peut être relocalisé en conservant la surface de vente acquise.

En cas de regroupement commercial, (sauf cas mentionné plus haut), la surface de vente maximale totale autorisée ne doit pas excéder la surface de vente maximale autorisée pour l'artisanat et le commerce de détail définie par le document graphique C1 « *Plan de la mixité fonctionnelle et commerciale* ».

#### • Autres activités des secteurs secondaire ou tertiaire

Les constructions nouvelles destinées aux bureaux sont autorisées :

- dans la limite de 2000 m<sup>2</sup> de surface de plancher par unité foncière.

- et à condition qu'elles s'insèrent dans un bâtiment comportant au minimum 50% de la surface de plancher totale dédiée au logement.

Dans le cadre de la réalisation d'une opération d'aménagement d'ensemble le pourcentage de la surface de plancher de logement est calculé au regard de la totalité de l'opération et non du bâtiment. Le plafond de 2000m<sup>2</sup> s'applique à l'unité foncière ou au lot.

## 2.2. Usages et affectations des sols soumis à des conditions particulières

En complément des règles figurant ci-dessous, il convient de se reporter aux dispositions de l'article 2.2 des règles communes (dans les dispositions générales).

**Les affouillements et exhaussements du sol** sont autorisés sous réserve de satisfaire la condition suivante :

- être nécessaires à l'édification des constructions, aux usages, affectations des sols, activités et installations autorisés dans la zone.

**Les dépôts en plein air de matériaux ou de déchets** sont autorisés sous réserve de satisfaire la condition suivante :

- être rendus invisibles depuis l'espace public et depuis les terrains adjacents.

## 2.3. Activités et installations soumises à des conditions particulières

En complément des règles figurant ci-dessous, il convient de se reporter aux dispositions de l'article 2.3 des règles communes (dans les dispositions générales).

**L'activité commerciale de détail et de proximité** est autorisée sous réserve de répondre à l'une des conditions suivantes :

Au sein des centralités urbaines commerciales délimitées sur le document graphique C1 « Atlas de la mixité fonctionnelle et commerciale », sous réserve de respecter la surface de vente maximale autorisée par le document graphique ;

Au sein d'une même centralité urbaine commerciale (CUC) :

- une activité commerciale de détail et de proximité existante dont la surface de vente est supérieure à la surface de vente maximale autorisée par le document graphique C1 « Atlas de la mixité fonctionnelle et commerciale » peut être relocalisée en conservant la surface de vente acquise ;

- à condition qu'il soit situé dans une CUC principale qui s'appuie sur le territoire de la ville centre (Grenoble), un établissement ou un regroupement commercial existant comprenant des activités commerciales de détail et de proximité, dont la surface de vente est supérieure à la surface de vente maximale autorisée par le document graphique C1 « Atlas de la mixité fonctionnelle et commerciale » :

. bénéficie d'une possibilité d'extension de sa surface de vente à concurrence de 8000 m<sup>2</sup>, une seule fois à compter de l'approbation du PLUi (le 20/12/2019),

. peut être relocalisé en conservant la surface de vente acquise.

En dehors des centralités urbaines commerciales et sous réserve d'être situées dans un espace de développement commercial délimité sur le document graphique C1 « Atlas de la mixité fonctionnelle et commerciale », sont uniquement autorisées :

- les extensions de la surface de vente des constructions existantes accueillant une activité commerciale de détail et de proximité dans la limite de 400 m<sup>2</sup> de surface de vente totale (existant et projet) ;

- l'implantation d'une nouvelle activité commerciale de détail et de proximité, à condition qu'elle soit située à moins de 25m d'une construction en accueillant déjà une et dans la limite d'une surface de vente maximale de 400 m<sup>2</sup> par établissement.

En cas de regroupement commercial comportant des activités commerciales de détail et de proximité (sauf dans le cas mentionné plus haut), la surface de vente maximale autorisée pour l'ensemble de ces activités, définie par le document graphique C1 « *Atlas de la mixité fonctionnelle et commerciale* », est comptabilisée dans la surface de vente totale maximale totale définie à l'article 2.1.

## ARTICLE 3 - MIXITÉ FONCTIONNELLE ET SOCIALE

### 3.1. Dispositions en faveur de la mixité commerciale et fonctionnelle

Se reporter aux règles de l'article 3.1 des règles communes (dans les dispositions générales).

### 3.2. Règles différenciées entre rez-de-chaussée et étages supérieurs

Se reporter aux règles de l'article 3.2 des règles communes (dans les dispositions générales).

### 3.3. Dispositions en faveur de la mixité sociale

Se reporter aux règles de l'article 3.3 des règles communes (dans les dispositions générales).



## CHAPITRE 2 - CARACTERISTIQUES URBAINES, ARCHITECTURALES, ENVIRONNEMENTALES ET PAYSAGERES

### ARTICLE 4 - IMPLANTATION ET VOLUMÉTRIE DES CONSTRUCTIONS ET DES INSTALLATIONS

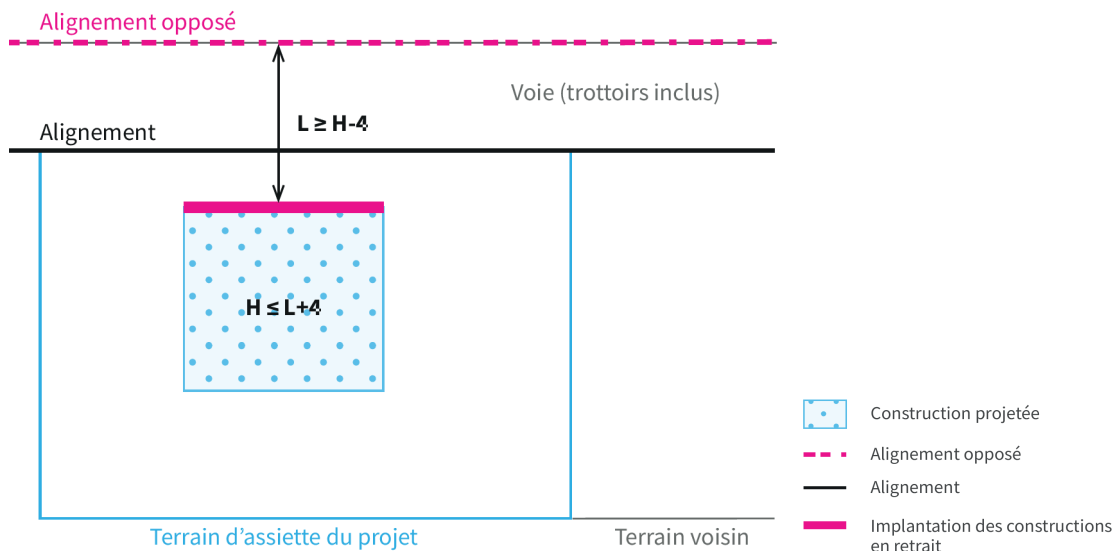
Se reporter aux dispositions de l'article 4 des règles communes (dans les dispositions générales).

#### 4.1. Implantation par rapport aux voies et emprises publiques

En complément des règles figurant ci-dessous, il convient de se reporter aux dispositions de l'article 4.1 des règles communes (dans les dispositions générales).

• **Règle générale :**

Sauf indication contraire mentionnée sur le document graphique D2 "Atlas des formes urbaines : hauteurs", la distance comptée horizontalement de tout point de la construction au point le plus bas et le plus proche de l'alignement ou de la limite de fait opposés, doit être au moins égale à la différence d'altitude entre ces deux points moins 4 mètres ( $L \geq H - 4$ ).



(schéma illustratif)

• **Règles alternatives**

Les constructions destinées aux équipements d'intérêt collectif et aux services publics peuvent être implantées librement par rapport aux voies et emprises publiques.

Une construction nouvelle ou une extension peut être implantée dans le prolongement et à l'alignement d'une construction existante située sur la même unité foncière, dans le respect du contexte environnant.

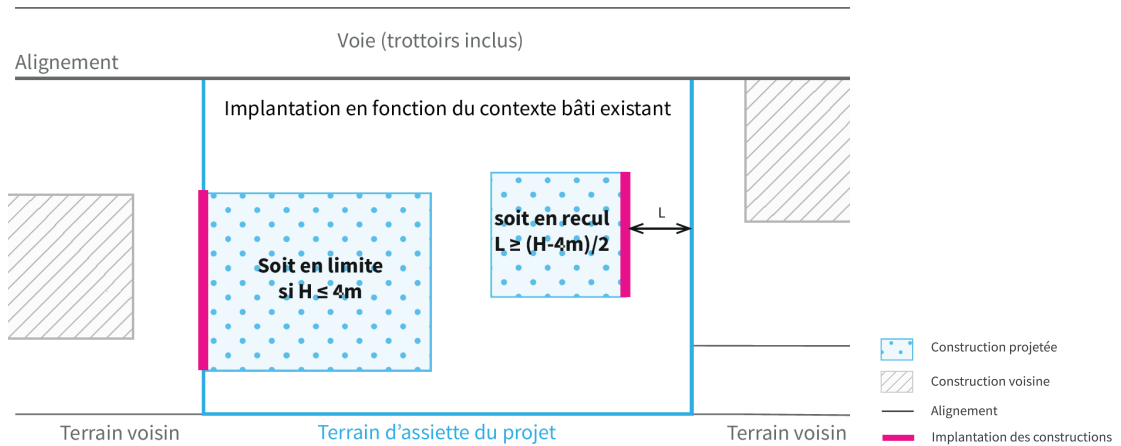
#### 4.2. Implantation des constructions par rapport aux limites séparatives

En complément des règles figurant ci-dessous, il convient de se reporter aux dispositions de l'article 4.2 des règles communes (dans les dispositions générales).

• **Règle générale**

Sauf indication contraire mentionnée sur le document graphique D1 « Atlas des formes urbaines : implantations et emprises », les constructions doivent être implantées en fonction du contexte bâti existant

- soit en limite séparative à condition que leur hauteur n'excède pas 4 m sur limite,
- soit à une distance des limites séparatives au moins égale à la moitié de la différence d'altitude diminuée de 4 mètres, entre tout point de la construction et le point le plus bas et le plus proche de la limite séparative considérée ( $L \geq (H - 4\text{ m}) / 2$ ).



(schéma illustratif)

• **Règles alternatives**

Les constructions destinées aux équipements d'intérêt collectif et aux services publics peuvent être implantées librement par rapport aux limites séparatives.

**4.3. Implantation des constructions les unes par rapport aux autres sur une même propriété**

Se reporter aux dispositions de l'article 4.3 des règles communes (dans les dispositions générales).

**4.4. Emprise au sol des constructions**

L'emprise au sol maximum n'est pas règlementée.

**4.5. Coefficient d'emprise au sol minimum et hauteur minimum au sein des périmètres d'intensification urbaine**

Les modalités d'application des règles figurant ci-dessous sont définies par l'article 4.5 des règles communes (dans les dispositions générales du règlement).

**Dans le secteur F3 des périmètres d'intensification urbaine il est imposé :**

- Un coefficient d'emprise au sol de 10% minimum
- Si le coefficient d'emprise au sol est  $\geq 10\%$  et  $< 12\%$ , la hauteur minimum doit atteindre 15 m

- Si le coefficient d'emprise au sol est  $\geq 12\%$  et  $< 17\%$ , la hauteur minimum doit atteindre 12 m
- Si le coefficient d'emprise au sol est  $\geq 17\%$  et  $< 25\%$ , la hauteur minimum doit atteindre 9 m
- Si le coefficient d'emprise au sol est  $\geq 25\%$  et  $< 50\%$ , la hauteur minimum doit atteindre 6 m
- Si le coefficient d'emprise au sol est  $\geq 50\%$ , il n'est pas imposé de hauteur minimum.

## 4.6. Hauteur des constructions et des installations

En complément des règles figurant ci-dessous, il convient de se reporter aux dispositions de l'article 4.6 des règles communes (dans les dispositions générales).

### 1. Hauteur maximale

#### • Règles générales

Sauf indication contraire figurant sur le document graphique D2 « *Plan des formes urbaines : hauteurs* » :

La hauteur maximale des constructions est limitée à :

23m au faîtage ou au sommet du dernier acrotère en cas de toiture terrasse sans dépasser R+6.

La hauteur des annexes n'est pas règlementée.

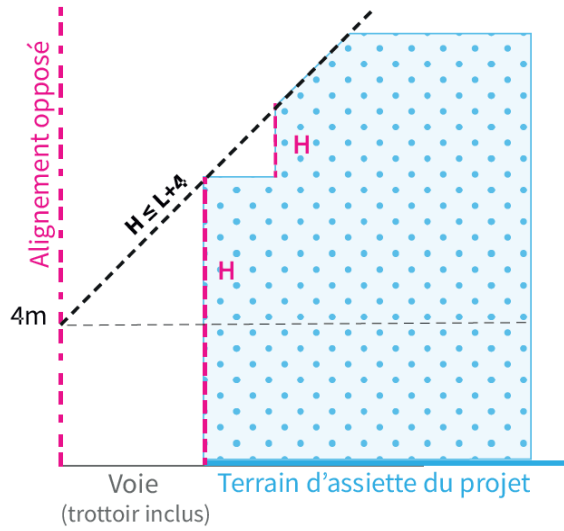
- Lorsqu'ils sont installés sur des bâtiments : la hauteur des ouvrages et accessoires de production d'électricité, des antennes relais, des antennes d'émission ou de réception (radios, télévisions, radiotéléphones) et des éoliennes, est limitée à 3,50 m au-dessus de la hauteur atteinte par la construction, avec possibilité éventuelle de dépasser la hauteur maximale.

Pour les antennes-relais, cette sur-hauteur de 3,50m peut être augmentée de la hauteur de l'acrotère à condition d'être justifiée notamment au regard de la diffusion des ondes.

- La hauteur des installations posées au sol n'est pas règlementée sauf celle des ouvrages et accessoires des lignes de distribution d'énergie électrique, des éoliennes, des antennes-relais de radiotéléphonie mobile et de leurs systèmes d'accroche, qui est limitée à 15m.

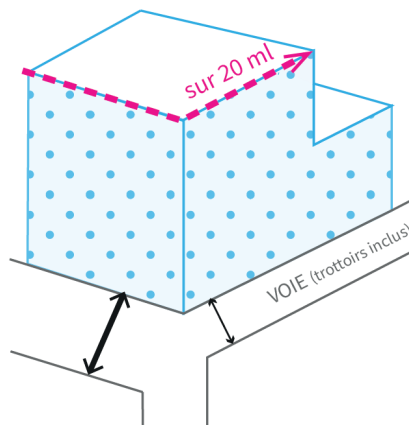
### 2. Hauteur par rapport aux voies et emprises publiques

Sauf dispositions contraires mentionnées sur le document graphique D2 « *Atlas des formes urbaines : hauteurs* », la différence d'altitude entre tout point de la construction projetée et le point le plus bas et le plus proche de l'alignement ou de la limite de fait opposés, ne doit pas dépasser la distance comptée horizontalement entre ces deux points, augmentée 4 mètres : ( $H \leq L+4$ ).



(schéma illustratif)

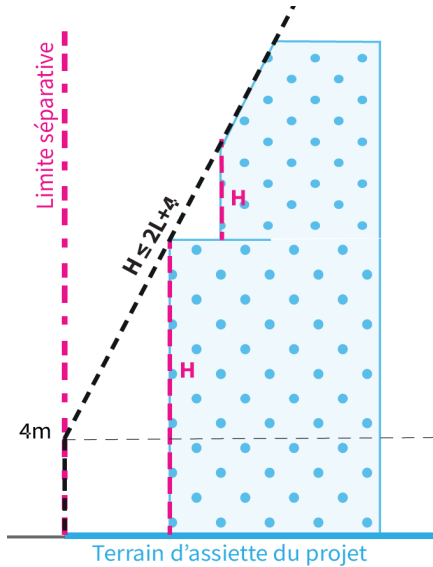
Lorsque la construction est édifiée à l'angle de deux voies d'inégale largeur, la façade édifiée sur la voie la plus étroite peut avoir la même hauteur que la façade édifiée sur la voie la plus large sur un linéaire de 20 m comptés à partir de l'angle de la construction.



(schéma illustratif)

### 3. Hauteur par rapport aux limites séparatives

- Lorsque la construction projetée est implantée en limite, sa hauteur ne doit pas dépasser 4m.
- Lorsque la construction projetée n'est pas implantée en limite séparative, la différence d'altitude entre tout point de la construction projetée et tout point le plus bas et le plus proche de la limite séparative considérée ne doit pas dépasser le double de la distance comptée horizontalement entre ces deux points augmentée de 4 mètres ( $H \leq 2L + 4$  m).

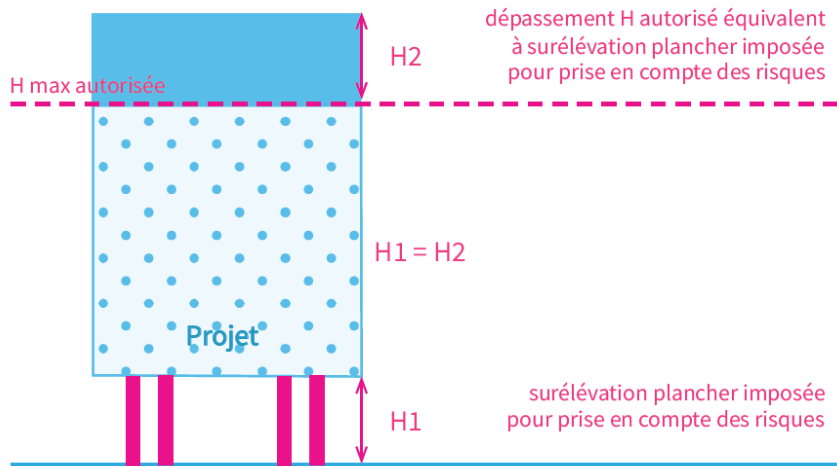


(schéma illustratif)

#### 4. Règle alternative pour la prise en compte des risques

Lorsqu'une surélévation du plancher habitable est prescrite pour répondre à des enjeux de prévention des risques d'inondation, les hauteurs maximales mentionnées dans la règle générale, les hauteurs par rapport aux voies et les hauteurs par rapport aux limites séparatives, peuvent être augmentées à concurrence de ce qui est imposé par la réglementation sur les risques.

Cette disposition ne s'applique pas aux bâtiments protégés au titre du patrimoine, en niveaux 2 et 3, repérés sur le document graphique F2 « Plan du patrimoine bâti, paysager et écologique ».



(schéma illustratif)

## ARTICLE 5 - QUALITÉ URBAINE, ARCHITECTURALE, ENVIRONNEMENTALE ET PAYSAGÈRE

### 5.1. Insertion des constructions et des installations dans leur environnement

Se reporter aux règles de l'article 5.1 des règles communes (dans les dispositions générales).

## 5.2. Caractéristiques architecturales des façades et toitures

En complément des règles figurant ci-dessous, se reporter aux dispositions de l'article 5.2 des règles communes (dans les dispositions générales du règlement).

### • Volumétrie / Architecture

Ne sont pas admis :

- Les pastiches et l'adjonction de détails se référant à des architectures caractéristiques d'autres régions ou imitant l'architecture d'une autre époque.

### • Aspect des matériaux

Les règles concernant les matériaux s'appliquent à toutes les constructions ainsi qu'aux clôtures.

La couleur de la pierre ou de l'enduit doit être choisie en référence au nuancier communal lorsqu'il existe.

Sont interdits :

- Les matériaux fabriqués en vue d'être recouverts (type parpaings, briques creuses, agglomérés divers...), mais employés à nu, en extérieur, sans parements ou sans enduit.

### • Toitures

Toitures terrasses

Les toitures terrasses sont autorisées à condition :

- que les garde-corps des toitures terrasses soient intégrés au couronnement de la toiture.
- que leur conception permette d'éviter la stagnation des eaux pluviales.

Ces conditions sont cumulatives.

Le couronnement des immeubles doit être traité de manière à intégrer harmonieusement les éléments de superstructure tels que souche de cheminée et de ventilation, cages d'ascenseurs et accès aux toitures, locaux techniques, panneaux solaires, ...

### • Éléments techniques, antennes, panneaux solaires...

Les ouvrages indispensables au fonctionnement de la construction avec émergence et de faible emprise, tels que les souches de cheminées et de ventilations, les climatiseurs, les installations et les locaux techniques liés à la sécurité, à l'accessibilité (escaliers, ascenseurs...) et aux différents réseaux (lignes haute tension, antennes) ou nécessaires à la production d'énergies renouvelables, doivent être regroupés et faire l'objet de la meilleure intégration possible de façon à ce que leur impact visuel depuis l'espace public soit minimisé.

Les panneaux solaires (thermiques ou photovoltaïques) posés en toiture doivent s'intégrer harmonieusement à la toiture en proportion et en hauteur notamment.

Les édicules et gaines sont interdits en saillie des façades donnant sur l'espace public.

L'implantation des antennes d'émission ou de réception, de leurs accessoires d'exploitation et de maintenance et de leurs équipements techniques doit être assurée en recherchant la meilleure intégration possible au regard de l'architecture du bâtiment et des vues depuis l'espace public.

Lorsqu'ils sont implantés en partie supérieure des bâtiments, ils doivent être situés en retrait des façades.

Pour les antennes-relais, ce retrait est d'au moins 1 mètre.

• **Les loggias et vérandas**

Sur des constructions existantes, la fermeture de loggias et la construction de vérandas sur terrasse ou balcon, ne peut être autorisée que si les travaux sont en harmonie avec l'architecture du bâtiment et s'ils s'inscrivent dans un projet global de fermeture de loggias ou de construction de vérandas conçu pour l'ensemble de la façade concernée.

**5.3. Caractéristiques des clôtures**

Non réglementé.

**5.4. Prescriptions relatives au patrimoine bâti et paysager à protéger, à conserver, à restaurer, à mettre en valeur ou à requalifier**

Se reporter aux dispositions de l'article 5.4 des règles communes (dans les dispositions générales du règlement).

**ARTICLE 6 - TRAITEMENT ENVIRONNEMENTAL ET PAYSAGER DES ESPACES NON BÂTIS, DES CONSTRUCTIONS ET DE LEURS ABORDS**

**6.1. Obligations en matière de réalisation d'espaces libres et de plantations, d'aires de jeux et de loisirs**

Non réglementé.

**6.2. Surfaces végétalisées ou perméables**

En complément des règles figurant ci-dessous, il convient de se reporter aux dispositions de l'article 6.2 des règles communes (dans les dispositions générales).

Tous les espaces qui ne doivent pas être bâtis ni utilisés pour les circulations ou les stationnements doivent être végétalisés ou perméables.

**6.3. Maintien ou remise en état des continuités écologiques**

Se reporter aux dispositions de l'article 6.3 des règles communes (dans les dispositions générales du règlement).

**6.4. Gestion des eaux pluviales et du ruissellement**

Se reporter aux dispositions de l'article 6.4 des règles communes (dans les dispositions générales du règlement).

**6.5. Aménagement d'emplacements spécifiques dédiés à la collecte des déchets ménagers et assimilés**

Se reporter aux dispositions de l'article 6.5 des règles communes (dans les dispositions générales du règlement).



## CHAPITRE 3 - EQUIPEMENTS ET RESEAUX

### ARTICLE 7 - STATIONNEMENT

#### 7.1. Stationnement des véhicules motorisés

##### 7.1.1. Principales caractéristiques des aires de stationnement

Se reporter aux dispositions de l'article 7.1.1 des règles communes (dans les dispositions générales du règlement).

##### 7.1.2. Nombre de places à réaliser

Se reporter aux dispositions de l'article 7.1.2 des règles communes (dans les dispositions générales du règlement).

##### 7.1.3. Dispositions particulières

En complément des règles figurant ci-dessous, il convient de se reporter aux dispositions de l'article 7.1.3 des règles communes (dans les dispositions générales).

- **Constructions existantes, extensions, annexes et changements de destination**

Dans le cas de travaux sur les constructions existantes, de création d'une annexe, d'extension ou de changement de destination, seule la surface de plancher créée est prise en compte pour calculer les obligations de réalisation d'aires de stationnement pour les voitures.

Cependant, pour les opérations créant moins de 60 m<sup>2</sup> de surface de plancher, aucune nouvelle place de stationnement n'est exigée.

Pour les travaux sur les constructions existantes affectées à des logements locatifs financés avec un prêt aidé par l'État, les dispositions ci-dessus s'appliquent dans le respect de l'article L.151-35 du Code de l'urbanisme.

#### 7.2. Stationnement des cycles

##### 7.2.1. Principales caractéristiques des aires de stationnement

Se reporter aux dispositions de l'article 7.2.1 des règles communes (dans les dispositions générales du règlement).

##### 7.2.2. Nombre de places à réaliser

Se reporter aux dispositions de l'article 7.2.2 des règles communes (dans les dispositions générales du règlement).

##### 7.2.3. Dispositions particulières

Se reporter aux dispositions de l'article 7.2.3 des règles communes (dans les dispositions générales du règlement).

## **ARTICLE 8 - DESSERTE PAR LES VOIES PUBLIQUES ET PRIVÉES**

### **8.1. Accès**

Se reporter aux dispositions de l'article 8.1 des règles communes (dans les dispositions générales).

### **8.2. Voiries**

Se reporter aux dispositions de l'article 8.2 des règles communes (dans les dispositions générales).

## **ARTICLE 9 - DESSERTE PAR LES RÉSEAUX**

### **9.1. Alimentation en eau potable**

Se reporter aux dispositions de l'article 9.1 des règles communes (dans les dispositions générales).

### **9.2. Gestion des eaux usées domestiques**

Se reporter aux dispositions de l'article 9.2 des règles communes (dans les dispositions générales).

### **9.3. Gestion des eaux usées non domestiques**

Se reporter aux dispositions de l'article 9.3 des règles communes (dans les dispositions générales).

### **9.4. Utilisation du réseau d'eaux pluviales**

Se reporter aux dispositions de l'article 9.4 des règles communes (dans les dispositions générales).

### **9.5. Réseaux électriques et téléphoniques**

Se reporter aux dispositions de l'article 9.5 des règles communes (dans les dispositions générales).

### **9.6. Déploiement de la fibre optique**

Se reporter aux dispositions de l'article 9.6 des règles communes (dans les dispositions générales).

## **ARTICLE 10 - ENERGIE ET PERFORMANCES ÉNERGÉTIQUES**

Se reporter aux dispositions de l'article 10 des règles communes (dans les dispositions générales du règlement).



Plan Local d'Urbanisme Intercommunal

**Règlement pièces écrites**

# **Règlement zone AUD1**

*Zone à urbaniser de type UD1*

> PLUi approuvé le 20/12/2019 - Modification n°2 du 05/07/2024



**GRENOBLE-ALPES MÉTROPOLE**

**PREAMBULE ..... 4**

**CHAPITRE 1 - DESTINATION DES CONSTRUCTIONS, USAGE DES SOLS, ACTIVITES ET INSTALLATIONS, MIXITE FONCTIONNELLE ET SOCIALE ..... 5**

**ARTICLE 1 - CONSTRUCTIONS, USAGES ET AFFECTATIONS DES SOLS, ACTIVITÉS ET INSTALLATIONS INTERDITS ..... 5**

- 1.1. CONSTRUCTIONS INTERDITES ..... 5
- 1.2. USAGES ET AFFECTATIONS DES SOLS INTERDITS ..... 5
- 1.3. ACTIVITÉS ET INSTALLATIONS INTERDITES ..... 5

**ARTICLE 2 - CONSTRUCTIONS, USAGES ET AFFECTATIONS DES SOLS, ACTIVITÉS ET INSTALLATIONS SOUMISES À CONDITIONS PARTICULIÈRES ..... 6**

- 2.1. CONSTRUCTIONS SOUMISES À DES CONDITIONS PARTICULIÈRES ..... 6
- 2.2. USAGES ET AFFECTATIONS DES SOLS SOUMIS À DES CONDITIONS PARTICULIÈRES ..... 7
- 2.3. ACTIVITÉS ET INSTALLATIONS SOUMISES À DES CONDITIONS PARTICULIÈRES ..... 7

**ARTICLE 3 - MIXITÉ FONCTIONNELLE ET SOCIALE ..... 8**

- 3.1. DISPOSITIONS EN FAVEUR DE LA MIXITÉ COMMERCIALE ET FONCTIONNELLE ..... 8
- 3.2. RÈGLES DIFFÉRENCIÉES ENTRE REZ-DE-CHAUSSÉE ET ÉTAGES SUPÉRIEURS ..... 8
- 3.3. DISPOSITIONS EN FAVEUR DE LA MIXITÉ SOCIALE ..... 8

**CHAPITRE 2 - CARACTERISTIQUES URBAINES, ARCHITECTURALES, ENVIRONNEMENTALES ET PAYSAGERES ..... 9**

**ARTICLE 4 - IMPLANTATION ET VOLUMÉTRIE DES CONSTRUCTIONS ET DES INSTALLATIONS ..... 9**

- 4.1. IMPLANTATION PAR RAPPORT AUX VOIES ET EMPRISES PUBLIQUES ..... 9
- 4.2. IMPLANTATION DES CONSTRUCTIONS PAR RAPPORT AUX LIMITES SÉPARATIVES ..... 9
- 4.3. IMPLANTATION DES CONSTRUCTIONS LES UNES PAR RAPPORT AUX AUTRES SUR UNE MÊME PROPRIÉTÉ .... 9
- 4.4. EMPRISE AU SOL DES CONSTRUCTIONS ..... 9
- 4.5. COEFFICIENT D’EMPRISE AU SOL MINIMUM ET HAUTEUR MINIMUM AU SEIN DES PÉRIMÈTRES D’INTENSIFICATION URBAINE ..... 10
- 4.6. HAUTEUR DES CONSTRUCTIONS ET DES INSTALLATIONS ..... 10

**ARTICLE 5 - QUALITÉ URBAINE, ARCHITECTURALE, ENVIRONNEMENTALE ET PAYSAGÈRE ..... 10**

- 5.1. INSERTION DES CONSTRUCTIONS ET DES INSTALLATIONS DANS LEUR ENVIRONNEMENT ..... 10
- 5.2. CARACTÉRISTIQUES ARCHITECTURALES DES FAÇADES ET TOITURES ..... 10
- 5.3. CARACTÉRISTIQUES DES CLÔTURES ..... 11
- 5.4. PRESCRIPTIONS RELATIVES AU PATRIMOINE BÂTI ET PAYSAGER À PROTÉGER, À CONSERVER, À RESTAURER, À METTRE EN VALEUR OU À REQUALIFIER ..... 11

**ARTICLE 6 - TRAITEMENT ENVIRONNEMENTAL ET PAYSAGER DES ESPACES NON BÂTIS, DES CONSTRUCTIONS ET DE LEURS ABORDS ..... 11**

**6.1. OBLIGATIONS EN MATIÈRE DE RÉALISATION D'ESPACES LIBRES ET DE PLANTATIONS, D'AIRES DE JEUX ET DE LOISIRS ..... 11**

**6.2. SURFACES VÉGÉTALISÉES OU PERMÉABLES ..... 11**

**6.3. MAINTIEN OU REMISE EN ÉTAT DES CONTINUITÉS ÉCOLOGIQUES ..... 11**

**6.4. GESTION DES EAUX PLUVIALES ET DU RUISSELLEMENT ..... 11**

**6.5. AMÉNAGEMENT D'EMPLACEMENTS SPÉCIFIQUES DÉDIÉS À LA COLLECTE DES DÉCHETS MÉNAGERS ET ASSIMILÉS ..... 11**

**CHAPITRE 3 - EQUIPEMENTS ET RESEAUX ..... 13**

**ARTICLE 7 - STATIONNEMENT ..... 13**

**ARTICLE 8 - DESSERTE PAR LES VOIES PUBLIQUES ET PRIVÉES ..... 13**

**ARTICLE 9 - DESSERTE PAR LES RÉSEAUX ..... 13**

**ARTICLE 10 - ENERGIE ET PERFORMANCES ÉNERGÉTIQUES ..... 13**

## PREAMBULE

**La vocation des zones** figure dans le rapport de présentation (Tome 4 Livret métropolitain).

**Le règlement de chaque zone est complété par les Dispositions générales**, qui comprennent :

- les règles communes (en complément ou à défaut de règles particulières dans les zones),
- le lexique, qui comprend la définition d'un certain nombre de mots et de notions utilisés dans le texte du règlement,
- le règlement des risques,
- le règlement du patrimoine.

**Les règles communes et les règlements de zone s'appliquent sauf dispositions contraires des règlements du patrimoine ou des risques.**

**Les projets doivent être compatibles avec les orientations d'aménagement et de programmation (OAP) thématiques *Paysage et biodiversité, Qualité de l'Air, et Risques et résilience* et le cas échéant dans les secteurs de projet avec les OAP sectorielles, qui apportent toutes des compléments pour l'insertion des projets dans leur environnement.**

**Les constructions, les installations ou aménagements extérieurs établis préalablement à l'approbation du PLUi (le 20/12/2019) et qui ne respectent pas les règles** du règlement du PLUi peuvent faire l'objet de transformations, d'extensions ou de changements de destination, à condition que les travaux rendent la construction, l'installation ou l'aménagement extérieur existants plus conformes aux dispositions réglementaires ou bien qu'ils soient sans effet vis-à-vis de ces dispositions.

Lorsque le projet concerne un terrain comprenant plusieurs parcelles, les règles s'appliquent à l'unité foncière.

**La zone AUD1 est couverte par une orientation d'aménagement sectorielle à laquelle il convient de se référer.**

**Dans cette zone, sauf dispositions contraires mentionnées dans la règle (art 2.1), les constructions sont autorisées sous réserve de la réalisation d'une opération d'aménagement d'ensemble couvrant l'intégralité de la zone, compatible avec les orientations d'aménagement sectorielles couvrant le secteur.**

**Dans la zone AUD1q, sauf dispositions contraires mentionnées dans la règle (art 2.1), les constructions sont autorisées sous réserve de la réalisation d'une ou plusieurs opération(s) d'aménagement d'ensemble, compatible(s) avec l'orientation d'aménagement sectorielle couvrant le secteur.**

# CHAPITRE 1 - DESTINATION DES CONSTRUCTIONS, USAGE DES SOLS, ACTIVITES ET INSTALLATIONS, MIXITE FONCTIONNELLE ET SOCIALE

Se reporter aux dispositions du chapitre 1 des règles communes (dans les dispositions générales du règlement).

## ARTICLE 1 - CONSTRUCTIONS, USAGES ET AFFECTATIONS DES SOLS, ACTIVITÉS ET INSTALLATIONS INTERDITS

### 1.1. Constructions interdites

En complément des règles figurant ci-dessous, il convient de se reporter aux dispositions de l'article 1.1 des règles communes (dans les dispositions générales).

#### Sont interdites :

##### Exploitation agricole et forestière :

- Les constructions destinées à l'exploitation forestière.

##### Autres activités des secteurs secondaire ou tertiaire

- Les constructions nouvelles destinées à l'industrie
- Les constructions destinées aux entrepôts.
- Les constructions destinées aux centres de congrès et d'exposition.

### 1.2. Usages et affectations des sols interdits

En complément des règles figurant ci-dessous, il convient de se reporter aux dispositions de l'article 1.2 des règles communes (dans les dispositions générales).

#### Sont interdits :

- L'aménagement de terrains pour la pratique du camping
- Les parcs résidentiels de loisirs
- Les parcs d'attraction
- L'aménagement de terrains pour la pratique de sports ou de loisirs, motorisés
- L'aménagement de terrains pour la pratique du golf
- Les dépôts de véhicules
- Les habitations légères de loisirs

### 1.3. Activités et installations interdites

En complément des règles figurant ci-dessous, il convient de se reporter aux dispositions de l'article 1.3 des règles communes (dans les dispositions générales du règlement).

#### Sont interdites :

- Les carrières.

## ARTICLE 2 - CONSTRUCTIONS, USAGES ET AFFECTATIONS DES SOLS, ACTIVITÉS ET INSTALLATIONS SOUMISES À CONDITIONS PARTICULIÈRES

### 2.1. Constructions soumises à des conditions particulières

Sauf dispositions contraires mentionnées dans la règle (art 2.1), toutes les constructions qui ne sont pas interdites à l'article 1.1 sont autorisées à condition d'être réalisées dans le cadre d'une opération d'aménagement d'ensemble compatible avec les orientations d'aménagement et de programmation (OAP) sectorielles définies pour ce secteur et à condition que cette opération concerne l'intégralité de la zone.

En complément des règles figurant ci-dessous, il convient de se reporter aux dispositions de l'article 2.1 des règles communes (dans les dispositions générales du règlement).

• **Exploitation agricole et forestière :**

Les constructions destinées à l'exploitation agricole, édifiées indépendamment de la réalisation d'une opération d'aménagement d'ensemble, sont autorisées dans la mesure où elles ne compromettent pas l'aménagement futur de la zone, tel qu'exposé dans les orientations d'aménagement et de programmation.

• **Habitation :**

L'extension des habitations existantes est autorisée indépendamment de la réalisation d'une opération d'aménagement d'ensemble.

**Conditions particulières complémentaires pour les destinations suivantes :**

• **Commerce et activités de service :**

Les constructions destinées à l'artisanat et au commerce de détail, sont autorisées sous réserve de satisfaire aux conditions cumulatives suivantes :

. Etre situées dans un espace de développement commercial, **ou** dans une centralité urbaine commerciale (CUC), délimités sur le document graphique C1 « Atlas de la mixité fonctionnelle et commerciale ».

. Ne pas générer de nuisances pour le voisinage en ce qui concerne en ce qui concerne l'accès au site et les bruits.

. Respecter la surface de vente maximale autorisée par le document graphique C1 « Atlas de la mixité fonctionnelle et commerciale ».

Au sein d'une même centralité urbaine commerciale (CUC), une construction existante dont la surface de vente est supérieure à la surface de vente maximale autorisée par le document graphique C1 « Atlas de la mixité fonctionnelle et commerciale » peut être relocalisée en conservant la surface de vente acquise.

Au sein d'une même centralité urbaine commerciale (CUC) et à condition qu'il s'agisse d'une CUC principale qui s'appuie sur le territoire de la ville centre (Grenoble), un établissement ou un regroupement commercial existant dont la surface de vente est supérieure à la surface de vente maximale autorisée par le document graphique C1 « Atlas de la mixité fonctionnelle et commerciale » :

. Bénéficie d'une possibilité d'extension de sa surface de vente à concurrence de 8000 m<sup>2</sup>, une seule fois à compter de l'approbation du PLUi (le 20/12/2019).

. Peut être relocalisé en conservant la surface de vente acquise.



En cas de regroupement commercial, (sauf cas mentionné plus haut), la surface de vente maximale totale autorisée ne doit pas excéder la surface de vente maximale autorisée pour l'artisanat et le commerce de détail définie par le document graphique C1 « *Plan de la mixité fonctionnelle et commerciale* ».

**Les constructions destinées au commerce de gros** et l'extension des constructions existantes sont autorisées, sous réserve de répondre aux conditions cumulatives suivantes :

- . être situées dans les espaces de développement commercial **ou** dans une centralité urbaine commerciale délimités sur le document graphique C1 « *Atlas de la mixité fonctionnelle et commerciale* »,
- . ne pas générer de nuisances pour le voisinage en ce qui concerne l'accès au site et les bruits.

• **Equipements d'intérêt collectif et services publics :**

**Les locaux techniques et industriels des administrations publiques et assimilés**, sont autorisés indépendamment de la réalisation d'une opération d'aménagement d'ensemble, dans la mesure où ils ne compromettent pas l'aménagement futur de la zone, tel qu'exposé dans les orientations d'aménagement et de programmation.

• **Autres activités des secteurs secondaire ou tertiaire**

**L'adaptation et l'extension des constructions existantes destinées à l'industrie** est autorisée sous réserve que le fonctionnement de l'établissement ne génère pas de nuisances pour le voisinage en ce qui concerne l'accès au site et les bruits.

**Les constructions nouvelles destinées aux bureaux** sont autorisées :

- dans la limite de 400 m<sup>2</sup> de surface de plancher par unité foncière.

## 2.2. Usages et affectations des sols soumis à des conditions particulières

En complément des règles figurant ci-dessous, il convient de se reporter aux dispositions de l'article 2.2 des règles communes (dans les dispositions générales).

**Les affouillements et exhaussements du sol** sont autorisés sous réserve de satisfaire la condition suivante :

- être nécessaires à l'édification des constructions, aux usages, affectations des sols, activités et installations autorisés dans la zone.

**Les dépôts en plein air de matériaux ou de déchets** sont autorisés sous réserve de satisfaire la condition suivante :

- être rendus invisibles depuis l'espace public

## 2.3. Activités et installations soumises à des conditions particulières

En complément des règles figurant ci-dessous, il convient de se reporter aux dispositions de l'article 2.3 des règles communes (dans les dispositions générales).

**L'activité commerciale de détail et de proximité** est autorisée sous réserve de répondre à l'une des conditions suivantes :

**Au sein des centralités urbaines commerciales** délimitées sur le document graphique C1 « *Atlas de la mixité fonctionnelle et commerciale* », sous réserve de respecter la surface de vente maximale autorisée par le document graphique ;

**Au sein d'une même centralité urbaine commerciale (CUC) :**

- une activité commerciale de détail et de proximité existante dont la surface de vente est supérieure à la surface de vente maximale autorisée par le document graphique C1 « Atlas de la mixité fonctionnelle et commerciale » peut être relocalisée en conservant la surface de vente acquise ;

- à condition qu'il soit situé dans une CUC principale qui s'appuie sur le territoire de la ville centre (Grenoble), un établissement ou un regroupement commercial existant comprenant des activités commerciales de détail et de proximité, dont la surface de vente est supérieure à la surface de vente maximale autorisée par le document graphique C1 « Atlas de la mixité fonctionnelle et commerciale » :

- . bénéficie d'une possibilité d'extension de sa surface de vente à concurrence de 8000 m<sup>2</sup>, une seule fois à compter de l'approbation du PLUi (le 20/12/2019),

- . peut être relocalisé en conservant la surface de vente acquise.

En dehors des centralités urbaines commerciales et sous réserve d'être situées dans un espace de développement commercial délimité sur le document graphique C1 « Atlas de la mixité fonctionnelle et commerciale », sont uniquement autorisées :

- les extensions de la surface de vente des constructions existantes accueillant une activité commerciale de détail et de proximité dans la limite de 400 m<sup>2</sup> de surface de vente totale (existant et projet) ;

- l'implantation d'une nouvelle activité commerciale de détail et de proximité, à condition qu'elle soit située à moins de 25m d'une construction en accueillant déjà une et dans la limite d'une surface de vente maximale de 400 m<sup>2</sup> par établissement.

En cas de regroupement commercial comportant des activités commerciales de détail et de proximité (sauf dans le cas mentionné plus haut), la surface de vente maximale autorisée pour l'ensemble de ces activités, définie par le document graphique C1 « Atlas de la mixité fonctionnelle et commerciale », est comptabilisée dans la surface de vente totale maximale totale définie à l'article 2.1.

## ARTICLE 3 - MIXITÉ FONCTIONNELLE ET SOCIALE

### 3.1. Dispositions en faveur de la mixité commerciale et fonctionnelle

Se reporter aux règles de l'article 3.1 des règles communes (dans les dispositions générales).

### 3.2. Règles différenciées entre rez-de-chaussée et étages supérieurs

Se reporter aux règles de l'article 3.2 des règles communes (dans les dispositions générales).

### 3.3. Dispositions en faveur de la mixité sociale

Se reporter aux règles de l'article 3.3 des règles communes (dans les dispositions générales).

## CHAPITRE 2 - CARACTERISTIQUES URBAINES, ARCHITECTURALES, ENVIRONNEMENTALES ET PAYSAGERES

### ARTICLE 4 - IMPLANTATION ET VOLUMÉTRIE DES CONSTRUCTIONS ET DES INSTALLATIONS

Se reporter aux dispositions de l'article 4 des règles communes (dans les dispositions générales).

#### 4.1. Implantation par rapport aux voies et emprises publiques

Se reporter aux règles de l'article 4.1 de la zone UD1.

#### 4.2. Implantation des constructions par rapport aux limites séparatives

- **Règle générale**

Se reporter aux règles générales de l'article 4.2 de la zone UD1.

- **Règles alternatives**

En complément de la règle figurant ci-dessous, il convient de se reporter aux règles alternatives de l'article 4.2 de la zone UD1.

Les exploitations agricoles et les locaux techniques et industriels des administrations publiques et assimilés réalisés indépendamment d'une opération d'aménagement d'ensemble, peuvent être implantés en limite.

#### 4.3. Implantation des constructions les unes par rapport aux autres sur une même propriété

Se reporter aux dispositions de l'article 4.3 des règles communes (dans les dispositions générales).

#### 4.4. Emprise au sol des constructions

En complément des règles figurant ci-dessous, il convient de se reporter aux dispositions de l'article 4.4 des règles communes (dans les dispositions générales).

L'emprise au sol des constructions édifiées indépendamment de la réalisation d'une opération d'aménagement d'ensemble est limitée :

- pour les extensions de constructions à usage d'habitation : à 30 m<sup>2</sup> d'emprise au sol supplémentaires une seule fois à compter de l'approbation du PLUI (le 20/12/2019) ;
- pour les constructions destinées à l'exploitation agricole et aux locaux techniques et industriels des administrations publiques et assimilés : à 50 m<sup>2</sup> une seule fois à compter de l'approbation du PLUI (le 20/12/2019).

L'emprise au sol maximum des autres constructions n'est pas réglementée.

#### 4.5. Coefficient d'emprise au sol minimum et hauteur minimum au sein des périmètres d'intensification urbaine

Se reporter aux règles de l'article 4.5 de la zone UD1.

#### 4.6. Hauteur des constructions et des installations

##### 1. Hauteur maximale

Se reporter aux règles de l'article 4.6 de la zone UD1.

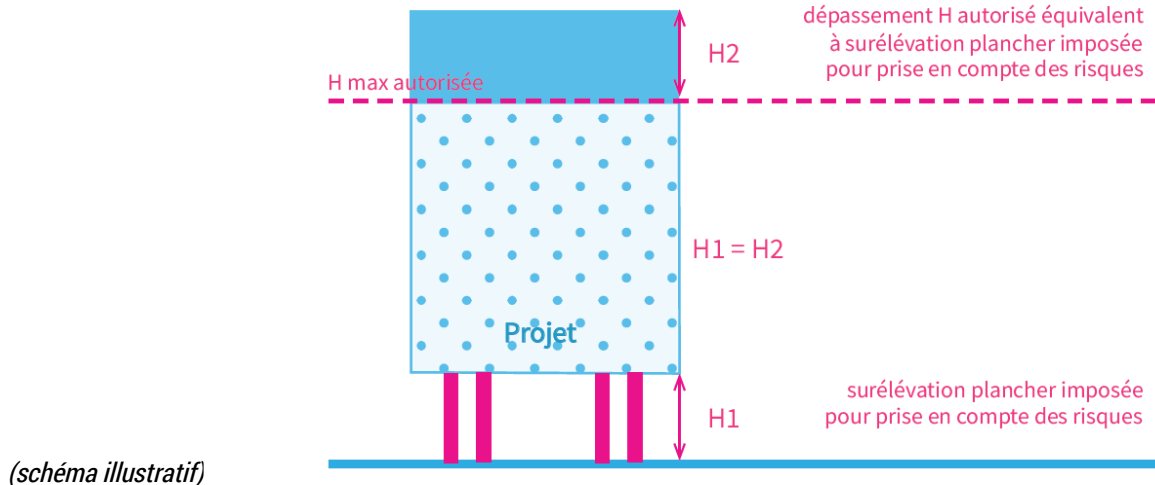
##### 2. Règles alternatives

Des dispositions autres que celles prévues par la règle générale peuvent être imposées pour la réhabilitation d'une construction dans la limite du volume existant.

##### Règle alternative pour la prise en compte des risques

Lorsqu'une surélévation du plancher habitable est prescrite pour répondre à des enjeux de prévention des risques d'inondation, les hauteurs maximales mentionnées dans la règle générale, les hauteurs par rapport aux voies et les hauteurs par rapport aux limites séparatives, peuvent être augmentées à concurrence de ce qui est imposé par la réglementation sur les risques.

Cette disposition ne s'applique pas aux bâtiments protégés au titre du patrimoine, en niveaux 2 et 3, repérés sur le document graphique F2 « Plan du patrimoine bâti, paysager et écologique ».



### ARTICLE 5 - QUALITÉ URBAINE, ARCHITECTURALE, ENVIRONNEMENTALE ET PAYSAGÈRE

#### 5.1. Insertion des constructions et des installations dans leur environnement

Se reporter aux règles de l'article 5.1 de la zone UD1.

#### 5.2. Caractéristiques architecturales des façades et toitures

Se reporter aux règles de l'article 5.2 de la zone UD1.

### 5.3. Caractéristiques des clôtures

Se reporter aux règles de l'article 5.3 de la zone UD1.

### 5.4. Prescriptions relatives au patrimoine bâti et paysager à protéger, à conserver, à restaurer, à mettre en valeur ou à requalifier

Se reporter aux dispositions de l'article 5.4 des règles communes (dans les dispositions générales du règlement).

## ARTICLE 6 - TRAITEMENT ENVIRONNEMENTAL ET PAYSAGER DES ESPACES NON BÂTIS, DES CONSTRUCTIONS ET DE LEURS ABORDS

### 6.1. Obligations en matière de réalisation d'espaces libres et de plantations, d'aires de jeux et de loisirs

Se reporter aux règles de l'article 6.1 de la zone UD1.

### 6.2. Surfaces végétalisées ou perméables

En complément des règles figurant ci-dessous, il convient de se reporter aux dispositions de l'article 6.2 des règles communes (dans les dispositions générales).

• **Ratios d'espaces végétalisés ou perméables et de pleine terre applicables** (sauf indication contraire figurant sur le document graphique D1 *Atlas des formes urbaines - implantations et emprises*) :

Il est rappelé que le pourcentage de pleine terre peut être inclus dans celui de la surface végétalisée ou perméable.

- Au moins 30% de la superficie de l'opération doivent être traités en espaces de pleine terre.

- Au moins 40% de la superficie de l'opération doivent être traités en surfaces végétalisées ou perméables.

• **Espaces de compostage**

Toute opération d'aménagement d'ensemble comportant des habitations, doit comprendre un ou plusieurs espaces dédiés au compostage, intégrés à l'espace de pleine terre lorsque celui-ci est supérieur à 15% de la surface de l'opération. Ces espaces de compostage peuvent être collectifs ou intégrés à chaque lot issu de l'opération.

### 6.3. Maintien ou remise en état des continuités écologiques

Se reporter aux dispositions de l'article 6.3 des règles communes (dans les dispositions générales du règlement).

### 6.4. Gestion des eaux pluviales et du ruissellement

Se reporter aux dispositions de l'article 6.4 des règles communes (dans les dispositions générales du règlement).

### 6.5. Aménagement d'emplacements spécifiques dédiés à la collecte des déchets ménagers et assimilés

Se reporter aux dispositions de l'article 6.5 des règles communes (dans les dispositions générales du règlement).

## CHAPITRE 3 - EQUIPEMENTS ET RESEAUX

### ARTICLE 7 - STATIONNEMENT

Se reporter aux règles de l'article 7 de la zone UD1.

### ARTICLE 8 - DESSERTE PAR LES VOIES PUBLIQUES ET PRIVÉES

**En complément de la règle figurant ci-dessous, il convient de se reporter aux dispositions de l'article 8 des règles communes (dans les dispositions générales).**

Les constructions destinées à l'exploitation agricole édifiées indépendamment de la réalisation d'une opération d'aménagement d'ensemble, ne doivent pas nécessiter de nouveaux accès aux voies ouvertes au public.

### ARTICLE 9 - DESSERTE PAR LES RÉSEAUX

**En complément de la règle figurant ci-dessous, il convient de se reporter aux dispositions de l'article 9 des règles communes (dans les dispositions générales).**

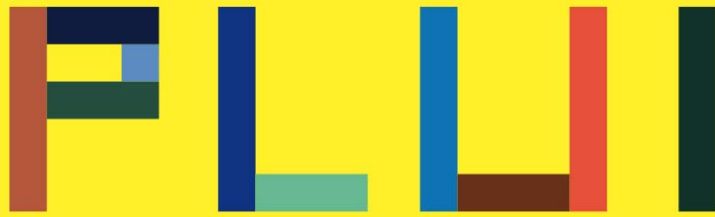
Les constructions destinées à l'exploitation agricole, édifiées indépendamment de la réalisation d'une opération d'aménagement d'ensemble, ne doivent pas nécessiter de nouveaux branchements ni de renforcement des réseaux.

### ARTICLE 10 - ENERGIE ET PERFORMANCES ÉNERGÉTIQUES

Se reporter aux dispositions de l'article 10 des règles communes (dans les dispositions générales du règlement).







Plan Local d'Urbanisme Intercommunal

**Règlement pièces écrites**

# **Règlement zone AUD2**

*Zone à urbaniser de type UD2*

> PLUi approuvé le 20/12/2019 - Modification n°2 du 05/07/2024



**GRENOBLE-ALPES MÉTROPOLE**

**PREAMBULE ..... 4**

**CHAPITRE 1 - DESTINATION DES CONSTRUCTIONS, USAGE DES SOLS, ACTIVITES ET INSTALLATIONS, MIXITE FONCTIONNELLE ET SOCIALE ..... 5**

**ARTICLE 1 - CONSTRUCTIONS, USAGES ET AFFECTATIONS DES SOLS, ACTIVITÉS ET INSTALLATIONS INTERDITS ..... 5**

- 1.1. CONSTRUCTIONS INTERDITES ..... 5
- 1.2. USAGES ET AFFECTATIONS DES SOLS INTERDITS ..... 5
- 1.3. ACTIVITÉS ET INSTALLATIONS INTERDITES ..... 5

**ARTICLE 2 - CONSTRUCTIONS, USAGES ET AFFECTATIONS DES SOLS, ACTIVITÉS ET INSTALLATIONS SOUMISES À CONDITIONS PARTICULIÈRES ..... 6**

- 2.1. CONSTRUCTIONS SOUMISES À DES CONDITIONS PARTICULIÈRES ..... 6
- 2.2. USAGES ET AFFECTATIONS DES SOLS SOUMIS À DES CONDITIONS PARTICULIÈRES ..... 7
- 2.3. ACTIVITÉS ET INSTALLATIONS SOUMISES À DES CONDITIONS PARTICULIÈRES ..... 7

**ARTICLE 3 - MIXITÉ FONCTIONNELLE ET SOCIALE ..... 8**

- 3.1. DISPOSITIONS EN FAVEUR DE LA MIXITÉ COMMERCIALE ET FONCTIONNELLE ..... 8
- 3.2. RÈGLES DIFFÉRENCIÉES ENTRE REZ-DE-CHAUSSÉE ET ÉTAGES SUPÉRIEURS ..... 8
- 3.3. DISPOSITIONS EN FAVEUR DE LA MIXITÉ SOCIALE ..... 8

**CHAPITRE 2 - CARACTERISTIQUES URBAINES, ARCHITECTURALES, ENVIRONNEMENTALES ET PAYSAGERES ..... 9**

**ARTICLE 4 - IMPLANTATION ET VOLUMÉTRIE DES CONSTRUCTIONS ET DES INSTALLATIONS ..... 9**

- 4.1. IMPLANTATION PAR RAPPORT AUX VOIES ET EMPRISES PUBLIQUES ..... 9
- 4.2. IMPLANTATION DES CONSTRUCTIONS PAR RAPPORT AUX LIMITES SÉPARATIVES ..... 9
- 4.3. IMPLANTATION DES CONSTRUCTIONS LES UNES PAR RAPPORT AUX AUTRES SUR UNE MÊME PROPRIÉTÉ .... 9
- 4.4. EMPRISE AU SOL DES CONSTRUCTIONS ..... 9
- 4.5. COEFFICIENT D’EMPRISE AU SOL MINIMUM ET HAUTEUR MINIMUM AU SEIN DES PÉRIMÈTRES D’INTENSIFICATION URBAINE ..... 9
- 4.6. HAUTEUR DES CONSTRUCTIONS ET DES INSTALLATIONS ..... 10

**ARTICLE 5 - QUALITÉ URBAINE, ARCHITECTURALE, ENVIRONNEMENTALE ET PAYSAGÈRE ..... 10**

- 5.1. INSERTION DES CONSTRUCTIONS ET DES INSTALLATIONS DANS LEUR ENVIRONNEMENT ..... 10
- 5.2. CARACTÉRISTIQUES ARCHITECTURALES DES FAÇADES ET TOITURES ..... 10
- 5.3. CARACTÉRISTIQUES DES CLÔTURES ..... 10
- 5.4. PRESCRIPTIONS RELATIVES AU PATRIMOINE BÂTI ET PAYSAGER À PROTÉGER, À CONSERVER, À RESTAURER, À METTRE EN VALEUR OU À REQUALIFIER ..... 11

**ARTICLE 6 - TRAITEMENT ENVIRONNEMENTAL ET PAYSAGER DES ESPACES NON BÂTIS, DES CONSTRUCTIONS ET DE LEURS ABORDS ..... 11**

**6.1. OBLIGATIONS EN MATIÈRE DE RÉALISATION D'ESPACES LIBRES ET DE PLANTATIONS, D'AIRES DE JEUX ET DE LOISIRS ..... 11**

**6.2. SURFACES VÉGÉTALISÉES OU PERMÉABLES ..... 11**

**6.3. MAINTIEN OU REMISE EN ÉTAT DES CONTINUITÉS ÉCOLOGIQUES ..... 11**

**6.4. GESTION DES EAUX PLUVIALES ET DU RUISSELLEMENT ..... 11**

**6.5. AMÉNAGEMENT D'EMPLACEMENTS SPÉCIFIQUES DÉDIÉS À LA COLLECTE DES DÉCHETS MÉNAGERS ET ASSIMILÉS ..... 11**

**CHAPITRE 3 - EQUIPEMENTS ET RESEAUX ..... 12**

**ARTICLE 7 - STATIONNEMENT ..... 12**

**ARTICLE 8 - DESSERTE PAR LES VOIES PUBLIQUES ET PRIVÉES ..... 12**

**ARTICLE 9 - DESSERTE PAR LES RÉSEAUX ..... 12**

**ARTICLE 10 - ENERGIE ET PERFORMANCES ÉNERGÉTIQUES ..... 12**

## PREAMBULE

**La vocation des zones** figure dans le rapport de présentation (Tome 4 Livret métropolitain).

**Le règlement de chaque zone est complété par les Dispositions générales**, qui comprennent :

- les règles communes (en complément ou à défaut de règles particulières dans les zones),
- le lexique, qui comprend la définition d'un certain nombre de mots et de notions utilisés dans le texte du règlement,
- le règlement des risques,
- le règlement du patrimoine.

**Les règles communes et les règlements de zone s'appliquent sauf dispositions contraires des règlements du patrimoine ou des risques.**

**Les projets doivent être compatibles avec les orientations d'aménagement et de programmation (OAP)** thématiques *Paysage et biodiversité, Qualité de l'Air, et Risques et résilience* et le cas échéant dans les secteurs de projet avec les OAP sectorielles, qui apportent toutes des compléments pour l'insertion des projets dans leur environnement.

**Les constructions, les installations ou aménagements extérieurs établis préalablement à l'approbation du PLUi (le 20/12/2019) et qui ne respectent pas les règles** du règlement du PLUi peuvent faire l'objet de transformations, d'extensions ou de changements de destination, à condition que les travaux rendent la construction, l'installation ou l'aménagement extérieur existants plus conformes aux dispositions réglementaires ou bien qu'ils soient sans effet vis-à-vis de ces dispositions.

Lorsque le projet concerne un terrain comprenant plusieurs parcelles, les règles s'appliquent à l'unité foncière.

**La zone AUD2 est couverte par une orientation d'aménagement sectorielle à laquelle il convient de se référer.**

**Dans cette zone, sauf dispositions contraires mentionnées dans la règle (art 2.1), les constructions sont autorisées sous réserve de la réalisation d'une opération d'aménagement d'ensemble couvrant l'intégralité de la zone, compatible avec les orientations d'aménagement sectorielles couvrant le secteur.**

# CHAPITRE 1 - DESTINATION DES CONSTRUCTIONS, USAGE DES SOLS, ACTIVITES ET INSTALLATIONS, MIXITE FONCTIONNELLE ET SOCIALE

Se reporter aux dispositions du chapitre 1 des règles communes (dans les dispositions générales du règlement).

## ARTICLE 1 - CONSTRUCTIONS, USAGES ET AFFECTATIONS DES SOLS, ACTIVITÉS ET INSTALLATIONS INTERDITS

### 1.1. Constructions interdites

En complément des règles figurant ci-dessous, il convient de se reporter aux dispositions de l'article 1.1 des règles communes (dans les dispositions générales).

#### Sont interdites :

##### Exploitation agricole et forestière :

- Les constructions destinées à l'exploitation forestière.

##### Commerce et activités de service

- Les constructions destinées au commerce de gros

##### Autres activités des secteurs secondaire ou tertiaire

- Les constructions nouvelles destinées à l'industrie
- Les constructions destinées aux entrepôts.
- Les constructions nouvelles destinées aux bureaux.
- Les constructions destinées aux centres de congrès et d'exposition.

### 1.2. Usages et affectations des sols interdits

En complément des règles figurant ci-dessous, il convient de se reporter aux dispositions de l'article 1.2 des règles communes (dans les dispositions générales).

#### Sont interdits :

- L'aménagement de terrains pour la pratique du camping
- Les parcs résidentiels de loisirs
- Les parcs d'attraction
- L'aménagement de terrains pour la pratique de sports ou de loisirs, motorisés
- L'aménagement de terrains pour la pratique du golf
- Les garages collectifs de caravanes ou de résidences mobiles de loisirs
- Les dépôts de véhicules
- Les habitations légères de loisirs

### 1.3. Activités et installations interdites

En complément des règles figurant ci-dessous, il convient de se reporter aux dispositions de l'article 1.3 des règles communes (dans les dispositions générales du règlement).

**Sont interdites :**

- Les carrières.

**ARTICLE 2 - CONSTRUCTIONS, USAGES ET AFFECTATIONS DES SOLS, ACTIVITÉS ET INSTALLATIONS SOUMISES À CONDITIONS PARTICULIÈRES**

**2.1. Constructions soumises à des conditions particulières**

Sauf dispositions contraires mentionnées dans la règle (art 2.1), toutes les constructions qui ne sont pas interdites à l'article 1.1 sont autorisées à condition d'être réalisées dans le cadre d'une opération d'aménagement d'ensemble compatible avec les orientations d'aménagement et de programmation (OAP) sectorielles définies pour ce secteur et à condition que cette opération concerne l'intégralité de la zone.

En complément des règles figurant ci-dessous, il convient de se reporter aux dispositions de l'article 2.1 des règles communes (dans les dispositions générales du règlement).

• **Exploitation agricole et forestière :**

Les constructions destinées à l'exploitation agricole, édifiées indépendamment de la réalisation d'une opération d'aménagement d'ensemble, sont autorisées dans la mesure où elles ne compromettent pas l'aménagement futur de la zone, tel qu'exposé dans les orientations d'aménagement et de programmation.

• **Habitation :**

L'extension des habitations existantes est autorisée indépendamment de la réalisation d'une opération d'aménagement d'ensemble.

**Conditions particulières complémentaires pour les destinations suivantes :**

• **Commerce et activités de service :**

Les constructions destinées à l'artisanat et au commerce de détail, sont autorisées sous réserve de satisfaire aux conditions cumulatives suivantes :

- . Etre situées dans un espace de développement commercial, **ou** dans une centralité urbaine commerciale (CUC), délimités sur le document graphique C1 « Atlas de la mixité fonctionnelle et commerciale ».
- . Ne pas générer de nuisances pour le voisinage en ce qui concerne en ce qui concerne l'accès au site et les bruits.
- . Respecter la surface de vente maximale autorisée par le document graphique C1 « Atlas de la mixité fonctionnelle et commerciale ».

Au sein d'une même centralité urbaine commerciale (CUC), une construction existante dont la surface de vente est supérieure à la surface de vente maximale autorisée par le document graphique C1 « Atlas de la mixité fonctionnelle et commerciale » peut être relocalisée en conservant la surface de vente acquise.

Au sein d'une même centralité urbaine commerciale (CUC) et à condition qu'il s'agisse d'une CUC principale qui s'appuie sur le territoire de la ville centre (Grenoble), un établissement ou un regroupement commercial existant

dont la surface de vente est supérieure à la surface de vente maximale autorisée par le document graphique C1 « Atlas de la mixité fonctionnelle et commerciale » :

. Bénéficie d'une possibilité d'extension de sa surface de vente à concurrence de 8000 m<sup>2</sup>, une seule fois à compter de l'approbation du PLUi (le 20/12/2019).

. Peut être relocalisé en conservant la surface de vente acquise.

En cas de regroupement commercial, (sauf cas mentionné plus haut), la surface de vente maximale totale autorisée ne doit pas excéder la surface de vente maximale autorisée pour l'artisanat et le commerce de détail définie par le document graphique C1 « Plan de la mixité fonctionnelle et commerciale ».

• **Equipements d'intérêt collectif et services publics :**

Les locaux techniques et industriels des administrations publiques et assimilés, sont autorisés indépendamment de la réalisation d'une opération d'aménagement d'ensemble, dans la mesure où ils ne compromettent pas l'aménagement futur de la zone, tel qu'exposé dans les orientations d'aménagement et de programmation.

• **Autres activités des secteurs secondaire ou tertiaire**

L'adaptation et l'extension des constructions existantes destinées à l'industrie est autorisée sous réserve que le fonctionnement de l'établissement ne génère pas de nuisances pour le voisinage en ce qui concerne l'accès au site et les bruits.

## 2.2. Usages et affectations des sols soumis à des conditions particulières

En complément des règles figurant ci-dessous, il convient de se reporter aux dispositions de l'article 2.2 des règles communes (dans les dispositions générales).

Les affouillements et exhaussements du sol sont autorisés sous réserve de satisfaire la condition suivante :

- être nécessaires à l'édification des constructions, aux usages, affectations des sols, activités et installations autorisés dans la zone.

Les dépôts en plein air de matériaux ou de déchets sont autorisés sous réserve de satisfaire la condition suivante :

- être rendus invisibles depuis l'espace public

## 2.3. Activités et installations soumises à des conditions particulières

En complément des règles figurant ci-dessous, il convient de se reporter aux dispositions de l'article 2.3 des règles communes (dans les dispositions générales).

L'activité commerciale de détail et de proximité est autorisée sous réserve de répondre à l'une des conditions suivantes :

Au sein des centralités urbaines commerciales délimitées sur le document graphique C1 « Atlas de la mixité fonctionnelle et commerciale », sous réserve de respecter la surface de vente maximale autorisée par le document graphique ;

Au sein d'une même centralité urbaine commerciale (CUC) :

- une activité commerciale de détail et de proximité existante dont la surface de vente est supérieure à la surface de vente maximale autorisée par le document graphique C1 « Atlas de la mixité fonctionnelle et commerciale » peut être relocalisée en conservant la surface de vente acquise ;

- à condition qu'il soit situé dans une CUC principale qui s'appuie sur le territoire de la ville centre (Grenoble), un établissement ou un regroupement commercial existant comprenant des activités commerciales de détail et de proximité, dont la surface de vente est supérieure à la surface de vente maximale autorisée par le document graphique C1 « Atlas de la mixité fonctionnelle et commerciale » :

. bénéficie d'une possibilité d'extension de sa surface de vente à concurrence de 8000 m<sup>2</sup>, une seule fois à compter de l'approbation du PLUi (le 20/12/2019),

. peut être relocalisé en conservant la surface de vente acquise.

En dehors des centralités urbaines commerciales et sous réserve d'être situées dans un espace de développement commercial délimité sur le document graphique C1 « Atlas de la mixité fonctionnelle et commerciale », sont uniquement autorisées :

- les extensions de la surface de vente des constructions existantes accueillant une activité commerciale de détail et de proximité dans la limite de 400 m<sup>2</sup> de surface de vente totale (existant et projet) ;

- l'implantation d'une nouvelle activité commerciale de détail et de proximité, à condition qu'elle soit située à moins de 25m d'une construction en accueillant déjà une et dans la limite d'une surface de vente maximale de 400 m<sup>2</sup> par établissement.

En cas de regroupement commercial comportant des activités commerciales de détail et de proximité (sauf dans le cas mentionné plus haut), la surface de vente maximale autorisée pour l'ensemble de ces activités, définie par le document graphique C1 « Atlas de la mixité fonctionnelle et commerciale », est comptabilisée dans la surface de vente totale maximale totale définie à l'article 2.1.

## ARTICLE 3 - MIXITÉ FONCTIONNELLE ET SOCIALE

### 3.1. Dispositions en faveur de la mixité commerciale et fonctionnelle

Se reporter aux règles de l'article 3.1 des règles communes (dans les dispositions générales).

### 3.2. Règles différenciées entre rez-de-chaussée et étages supérieurs

Se reporter aux règles de l'article 3.2 des règles communes (dans les dispositions générales).

### 3.3. Dispositions en faveur de la mixité sociale

Se reporter aux règles de l'article 3.3 des règles communes (dans les dispositions générales).



## CHAPITRE 2 - CARACTERISTIQUES URBAINES, ARCHITECTURALES, ENVIRONNEMENTALES ET PAYSAGERES

### ARTICLE 4 - IMPLANTATION ET VOLUMÉTRIE DES CONSTRUCTIONS ET DES INSTALLATIONS

Se reporter aux dispositions de l'article 4 des règles communes (dans les dispositions générales).

#### 4.1. Implantation par rapport aux voies et emprises publiques

Se reporter aux règles de l'article 4.1 de la zone UD2.

#### 4.2. Implantation des constructions par rapport aux limites séparatives

- **Règle générale**

Se reporter aux règles générales de l'article 4.2 de la zone UD2.

- **Règles alternatives**

En complément de la règle figurant ci-dessous, il convient de se reporter aux règles alternatives de l'article 4.2 de la zone UD2.

Les exploitations agricoles et les locaux techniques et industriels des administrations publiques et assimilés réalisés indépendamment d'une opération d'aménagement d'ensemble, peuvent être implantés en limite.

#### 4.3. Implantation des constructions les unes par rapport aux autres sur une même propriété

Se reporter aux dispositions de l'article 4.3 des règles communes (dans les dispositions générales).

#### 4.4. Emprise au sol des constructions

L'emprise au sol des constructions édifiées indépendamment de la réalisation d'une opération d'aménagement d'ensemble est limitée :

- pour les extensions de constructions à usage d'habitation : à 30 m<sup>2</sup> d'emprise au sol supplémentaires une seule fois à compter de l'approbation du PLUI (le 20/12/2019) ;

- pour les constructions destinées à l'exploitation agricole et aux locaux techniques et industriels des administrations publiques et assimilés : à 50 m<sup>2</sup> une seule fois à compter de l'approbation du PLUI (le 20/12/2019).

L'emprise au sol maximum des autres constructions est limitée à 35% de la superficie totale de l'unité foncière.

#### 4.5. Coefficient d'emprise au sol minimum et hauteur minimum au sein des périmètres d'intensification urbaine

Se reporter aux règles de l'article 4.5 de la zone UD2.

## 4.6. Hauteur des constructions et des installations

### 1. Hauteur maximale

Se reporter aux règles de l'article 4.6 de la zone UD2.

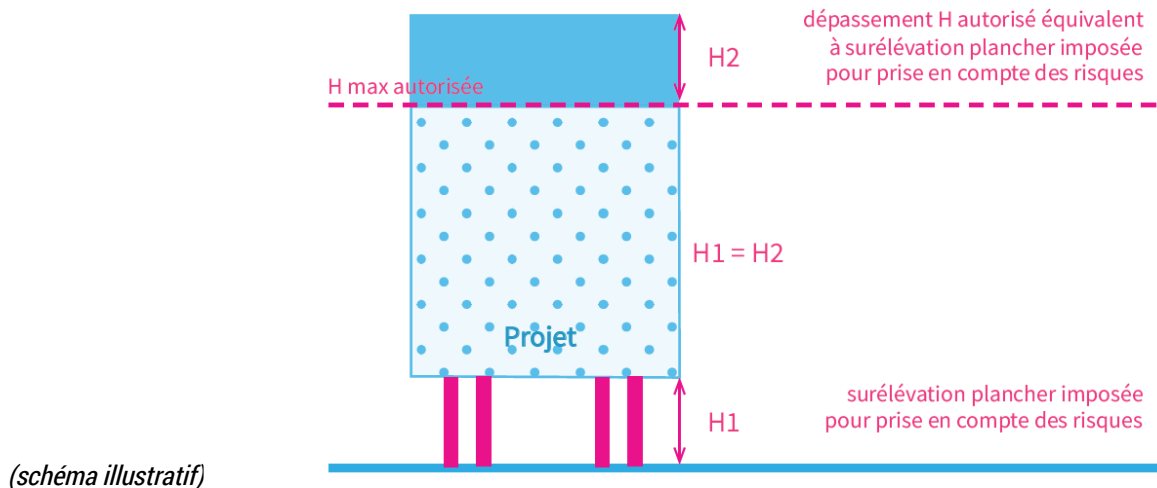
### 2. Règles alternatives

Des dispositions autres que celles prévues par la règle générale peuvent être imposées pour la réhabilitation d'une construction dans la limite du volume existant.

#### Règle alternative pour la prise en compte des risques

Lorsqu'une surélévation du plancher habitable est prescrite pour répondre à des enjeux de prévention des risques d'inondation, les hauteurs maximales mentionnées dans la règle générale, les hauteurs par rapport aux voies et les hauteurs par rapport aux limites séparatives, peuvent être augmentées à concurrence de ce qui est imposé par la réglementation sur les risques.

Cette disposition ne s'applique pas aux bâtiments protégés au titre du patrimoine, en niveaux 2 et 3, repérés sur le document graphique F2 « Plan du patrimoine bâti, paysager et écologique ».



## ARTICLE 5 - QUALITÉ URBAINE, ARCHITECTURALE, ENVIRONNEMENTALE ET PAYSAGÈRE

### 5.1. Insertion des constructions et des installations dans leur environnement

Se reporter aux règles de l'article 5.1 de la zone UD2.

### 5.2. Caractéristiques architecturales des façades et toitures

Se reporter aux règles de l'article 5.2 de la zone UD2.

### 5.3. Caractéristiques des clôtures

Se reporter aux règles de l'article 5.3 de la zone UD2.

#### 5.4. Prescriptions relatives au patrimoine bâti et paysager à protéger, à conserver, à restaurer, à mettre en valeur ou à requalifier

Se reporter aux dispositions de l'article 5.4 des règles communes (dans les dispositions générales du règlement).

### ARTICLE 6 - TRAITEMENT ENVIRONNEMENTAL ET PAYSAGER DES ESPACES NON BÂTIS, DES CONSTRUCTIONS ET DE LEURS ABORDS

#### 6.1. Obligations en matière de réalisation d'espaces libres et de plantations, d'aires de jeux et de loisirs

Se reporter aux règles de l'article 6.1 de la zone UD2.

#### 6.2. Surfaces végétalisées ou perméables

En complément des règles figurant ci-dessous, il convient de se reporter aux dispositions de l'article 6.2 des règles communes (dans les dispositions générales).

• **Ratios d'espaces végétalisés ou perméables et de pleine terre applicables** (sauf indication contraire figurant sur le document graphique D1 *Atlas des formes urbaines - implantations et emprises*) :

Il est rappelé que le pourcentage de pleine terre peut être inclus dans celui de la surface végétalisée ou perméable.

- Au moins 35% de la superficie de l'opération doivent être traités en espaces de pleine terre.

- Au moins 50% de la superficie de l'opération doivent être traités en surfaces végétalisées ou perméables.

• **Espaces de compostage**

Toute opération d'aménagement d'ensemble comportant des habitations, doit comprendre un ou plusieurs espaces dédiés au compostage, intégrés à l'espace de pleine terre lorsque celui-ci est supérieur à 15% de la surface de l'opération. Ces espaces de compostage peuvent être collectifs ou intégrés à chaque lot issu de l'opération.

#### 6.3. Maintien ou remise en état des continuités écologiques

Se reporter aux dispositions de l'article 6.3 des règles communes (dans les dispositions générales du règlement).

#### 6.4. Gestion des eaux pluviales et du ruissellement

Se reporter aux dispositions de l'article 6.4 des règles communes (dans les dispositions générales du règlement).

#### 6.5. Aménagement d'emplacements spécifiques dédiés à la collecte des déchets ménagers et assimilés

Se reporter aux dispositions de l'article 6.5 des règles communes (dans les dispositions générales du règlement).

## CHAPITRE 3 - EQUIPEMENTS ET RESEAUX

### ARTICLE 7 - STATIONNEMENT

Se reporter aux règles de l'article 7 de la zone UD2.

### ARTICLE 8 - DESSERTE PAR LES VOIES PUBLIQUES ET PRIVÉES

**En complément de la règle figurant ci-dessous, il convient de se reporter aux dispositions de l'article 8 des règles communes (dans les dispositions générales).**

Les constructions destinées à l'exploitation agricole édifiées indépendamment de la réalisation d'une opération d'aménagement d'ensemble, ne doivent pas nécessiter de nouveaux accès aux voies ouvertes au public.

### ARTICLE 9 - DESSERTE PAR LES RÉSEAUX

**En complément de la règle figurant ci-dessous, il convient de se reporter aux dispositions de l'article 9 des règles communes (dans les dispositions générales).**

Les constructions destinées à l'exploitation agricole, édifiées indépendamment de la réalisation d'une opération d'aménagement d'ensemble, ne doivent pas nécessiter de nouveaux branchements ni de renforcement des réseaux.

### ARTICLE 10 - ENERGIE ET PERFORMANCES ÉNERGÉTIQUES

Se reporter aux dispositions de l'article 10 des règles communes (dans les dispositions générales du règlement).



Plan Local d'Urbanisme Intercommunal

**Règlement pièces écrites**

# **Règlement zone AUD3**

*Zone à urbaniser de type UD3*

> PLUi approuvé le 20/12/2019 - Modification n°2 du 05/07/2024



**GRENOBLE-ALPES MÉTROPOLE**

**PREAMBULE ..... 4**

**CHAPITRE 1 - DESTINATION DES CONSTRUCTIONS, USAGE DES SOLS, ACTIVITES ET INSTALLATIONS, MIXITE FONCTIONNELLE ET SOCIALE ..... 5**

**ARTICLE 1 - CONSTRUCTIONS, USAGES ET AFFECTATIONS DES SOLS, ACTIVITÉS ET INSTALLATIONS INTERDITS .....5**

- 1.1. CONSTRUCTIONS INTERDITES ..... 5
- 1.2. USAGES ET AFFECTATIONS DES SOLS INTERDITS ..... 5
- 1.3. ACTIVITÉS ET INSTALLATIONS INTERDITES ..... 5

**ARTICLE 2 - CONSTRUCTIONS, USAGES ET AFFECTATIONS DES SOLS, ACTIVITÉS ET INSTALLATIONS SOUMISES À CONDITIONS PARTICULIÈRES .....6**

- 2.1. CONSTRUCTIONS SOUMISES À DES CONDITIONS PARTICULIÈRES ..... 6
- 2.2. USAGES ET AFFECTATIONS DES SOLS SOUMIS À DES CONDITIONS PARTICULIÈRES ..... 7
- 2.3. ACTIVITÉS ET INSTALLATIONS SOUMISES À DES CONDITIONS PARTICULIÈRES ..... 7

**ARTICLE 3 - MIXITÉ FONCTIONNELLE ET SOCIALE ..... 8**

- 3.1. DISPOSITIONS EN FAVEUR DE LA MIXITÉ COMMERCIALE ET FONCTIONNELLE ..... 8
- 3.2. RÈGLES DIFFÉRENCIÉES ENTRE REZ-DE-CHAUSSÉE ET ÉTAGES SUPÉRIEURS ..... 8
- 3.3. DISPOSITIONS EN FAVEUR DE LA MIXITÉ SOCIALE ..... 8

**CHAPITRE 2 - CARACTERISTIQUES URBAINES, ARCHITECTURALES, ENVIRONNEMENTALES ET PAYSAGERES ..... 9**

**ARTICLE 4 - IMPLANTATION ET VOLUMÉTRIE DES CONSTRUCTIONS ET DES INSTALLATIONS .....9**

- 4.1. IMPLANTATION PAR RAPPORT AUX VOIES ET EMPRISES PUBLIQUES ..... 9
- 4.2. IMPLANTATION DES CONSTRUCTIONS PAR RAPPORT AUX LIMITES SÉPARATIVES ..... 9
- 4.3. IMPLANTATION DES CONSTRUCTIONS LES UNES PAR RAPPORT AUX AUTRES SUR UNE MÊME PROPRIÉTÉ .... 9
- 4.4. EMPRISE AU SOL DES CONSTRUCTIONS ..... 9
- 4.5. COEFFICIENT D’EMPRISE AU SOL MINIMUM ET HAUTEUR MINIMUM AU SEIN DES PÉRIMÈTRES D’INTENSIFICATION URBAINE ..... 10
- 4.6. HAUTEUR DES CONSTRUCTIONS ET DES INSTALLATIONS ..... 10

**ARTICLE 5 - QUALITÉ URBAINE, ARCHITECTURALE, ENVIRONNEMENTALE ET PAYSAGÈRE ..... 11**

- 5.1. INSERTION DES CONSTRUCTIONS ET DES INSTALLATIONS DANS LEUR ENVIRONNEMENT ..... 11
- 5.2. CARACTÉRISTIQUES ARCHITECTURALES DES FAÇADES ET TOITURES ..... 11
- 5.3. CARACTÉRISTIQUES DES CLÔTURES ..... 11
- 5.4. PRESCRIPTIONS RELATIVES AU PATRIMOINE BÂTI ET PAYSAGER À PROTÉGER, À CONSERVER, À RESTAURER, À METTRE EN VALEUR OU À REQUALIFIER ..... 11

**ARTICLE 6 - TRAITEMENT ENVIRONNEMENTAL ET PAYSAGER DES ESPACES NON BÂTIS, DES CONSTRUCTIONS ET DE LEURS ABORDS ..... 11**

**6.1. OBLIGATIONS EN MATIÈRE DE RÉALISATION D'ESPACES LIBRES ET DE PLANTATIONS, D'AIRES DE JEUX ET DE LOISIRS ..... 11**

**6.2. SURFACES VÉGÉTALISÉES OU PERMÉABLES ..... 11**

**6.3. MAINTIEN OU REMISE EN ÉTAT DES CONTINUITÉS ÉCOLOGIQUES ..... 12**

**6.4. GESTION DES EAUX PLUVIALES ET DU RUISSELLEMENT ..... 12**

**6.5. AMÉNAGEMENT D'EMPLACEMENTS SPÉCIFIQUES DÉDIÉS À LA COLLECTE DES DÉCHETS MÉNAGERS ET ASSIMILÉS ..... 12**

**CHAPITRE 3 - EQUIPEMENTS ET RESEAUX ..... 13**

**ARTICLE 7 - STATIONNEMENT ..... 13**

**ARTICLE 8 - DESSERTE PAR LES VOIES PUBLIQUES ET PRIVÉES ..... 13**

**ARTICLE 9 - DESSERTE PAR LES RÉSEAUX ..... 13**

**ARTICLE 10 - ENERGIE ET PERFORMANCES ÉNERGÉTIQUES ..... 13**

## PREAMBULE

**La vocation des zones** figure dans le rapport de présentation (Tome 4 Livret métropolitain).

**Le règlement de chaque zone est complété par les Dispositions générales**, qui comprennent :

- les règles communes (en complément ou à défaut de règles particulières dans les zones),
- le lexique, qui comprend la définition d'un certain nombre de mots et de notions utilisés dans le texte du règlement,
- le règlement des risques,
- le règlement du patrimoine.

**Les règles communes et les règlements de zone s'appliquent sauf dispositions contraires des règlements du patrimoine ou des risques.**

**Les projets doivent être compatibles avec les orientations d'aménagement et de programmation (OAP) thématiques *Paysage et biodiversité, Qualité de l'Air, et Risques et résilience* et le cas échéant dans les secteurs de projet avec les OAP sectorielles, qui apportent toutes des compléments pour l'insertion des projets dans leur environnement.**

**Les constructions, les installations ou aménagements extérieurs établis préalablement à l'approbation du PLUi (le 20/12/2019) et qui ne respectent pas les règles** du règlement du PLUi peuvent faire l'objet de transformations, d'extensions ou de changements de destination, à condition que les travaux rendent la construction, l'installation ou l'aménagement extérieur existants plus conformes aux dispositions réglementaires ou bien qu'ils soient sans effet vis-à-vis de ces dispositions.

Lorsque le projet concerne un terrain comprenant plusieurs parcelles, les règles s'appliquent à l'unité foncière.

**La zone AUD3 est couverte par une orientation d'aménagement sectorielle à laquelle il convient de se référer.**

**Dans cette zone, sauf dispositions contraires mentionnées dans la règle (art 2.1), les constructions sont autorisées sous réserve de la réalisation d'une opération d'aménagement d'ensemble couvrant l'intégralité de la zone, compatible avec les orientations d'aménagement sectorielles couvrant le secteur.**



# CHAPITRE 1 - DESTINATION DES CONSTRUCTIONS, USAGE DES SOLS, ACTIVITES ET INSTALLATIONS, MIXITE FONCTIONNELLE ET SOCIALE

Se reporter aux dispositions du chapitre 1 des règles communes (dans les dispositions générales du règlement).

## ARTICLE 1 - CONSTRUCTIONS, USAGES ET AFFECTATIONS DES SOLS, ACTIVITÉS ET INSTALLATIONS INTERDITS

### 1.1. Constructions interdites

En complément des règles figurant ci-dessous, il convient de se reporter aux dispositions de l'article 1.1 des règles communes (dans les dispositions générales).

#### Sont interdites :

##### Exploitation agricole et forestière :

- Les constructions destinées à l'exploitation forestière.

##### Commerce et activités de service

- Les constructions destinées au commerce de gros
- Les constructions destinées au cinéma

##### Autres activités des secteurs secondaire ou tertiaire

- Les constructions destinées à l'industrie
- Les constructions destinées aux entrepôts.
- Les constructions destinées aux bureaux.
- Les constructions destinées aux centres de congrès et d'exposition.

### 1.2. Usages et affectations des sols interdits

En complément des règles figurant ci-dessous, il convient de se reporter aux dispositions de l'article 1.2 des règles communes (dans les dispositions générales).

#### Sont interdits :

- L'aménagement de terrains pour la pratique du camping
- Les parcs résidentiels de loisirs
- Les parcs d'attraction
- L'aménagement de terrains pour la pratique de sports ou de loisirs, motorisés
- L'aménagement de terrains pour la pratique du golf
- Les garages collectifs de caravanes ou de résidences mobiles de loisirs
- Les dépôts de véhicules
- Les habitations légères de loisirs

### 1.3. Activités et installations interdites

En complément des règles figurant ci-dessous, il convient de se reporter aux dispositions de l'article 1.3 des règles communes (dans les dispositions générales du règlement).

**Sont interdites :**

- Les carrières.

**ARTICLE 2 - CONSTRUCTIONS, USAGES ET AFFECTATIONS DES SOLS, ACTIVITÉS ET INSTALLATIONS SOUMISES À CONDITIONS PARTICULIÈRES**

**2.1. Constructions soumises à des conditions particulières**

Sauf dispositions contraires mentionnées dans la règle (art 2.1), toutes les constructions qui ne sont pas interdites à l'article 1.1 sont autorisées à condition d'être réalisées dans le cadre d'une opération d'aménagement d'ensemble compatible avec les orientations d'aménagement et de programmation (OAP) sectorielles définies pour ce secteur et à condition que cette opération concerne l'intégralité de la zone.

En complément des règles figurant ci-dessous, il convient de se reporter aux dispositions de l'article 2.1 des règles communes (dans les dispositions générales du règlement).

• **Exploitation agricole et forestière :**

Les constructions destinées à l'exploitation agricole, édifiées indépendamment de la réalisation d'une opération d'aménagement d'ensemble, sont autorisées dans la mesure où elles ne compromettent pas l'aménagement futur de la zone, tel qu'exposé dans les orientations d'aménagement et de programmation.

• **Habitation :**

L'extension des habitations existantes est autorisée indépendamment de la réalisation d'une opération d'aménagement d'ensemble.

**Conditions particulières complémentaires pour les destinations suivantes :**

• **Commerce et activités de service :**

Les constructions destinées à l'artisanat et au commerce de détail, sont autorisées sous réserve de satisfaire aux conditions cumulatives suivantes :

- . Etre situées dans un espace de développement commercial, **ou** dans une centralité urbaine commerciale (CUC), délimités sur le document graphique C1 « Atlas de la mixité fonctionnelle et commerciale ».
- . Ne pas générer de nuisances pour le voisinage en ce qui concerne en ce qui concerne l'accès au site et les bruits.
- . Respecter la surface de vente maximale autorisée par le document graphique C1 « Atlas de la mixité fonctionnelle et commerciale ».

Au sein d'une même centralité urbaine commerciale (CUC), une construction existante dont la surface de vente est supérieure à la surface de vente maximale autorisée par le document graphique C1 « Atlas de la mixité fonctionnelle et commerciale » peut être relocalisée en conservant la surface de vente acquise.

Au sein d'une même centralité urbaine commerciale (CUC) et à condition qu'il s'agisse d'une CUC principale qui s'appuie sur le territoire de la ville centre (Grenoble), un établissement ou un regroupement commercial existant dont la surface de vente est supérieure à la surface de vente maximale autorisée par le document graphique C1 « Atlas de la mixité fonctionnelle et commerciale » :

. Bénéficie d'une possibilité d'extension de sa surface de vente à concurrence de 8000 m<sup>2</sup>, une seule fois à compter de l'approbation du PLUi (le 20/12/2019).

. Peut être relocalisé en conservant la surface de vente acquise.

En cas de regroupement commercial, (sauf cas mentionné plus haut), la surface de vente maximale totale autorisée ne doit pas excéder la surface de vente maximale autorisée pour l'artisanat et le commerce de détail définie par le document graphique C1 « Plan de la mixité fonctionnelle et commerciale ».

**Les constructions destinées à la restauration** sont autorisées dans la limite de 150 m<sup>2</sup> de surface de plancher

**Les constructions destinées aux hôtels** sont autorisées, dans la limite de 150 m<sup>2</sup> de surface de plancher

**Les constructions destinées aux autres hébergements touristiques** sont autorisées, dans la limite de 150 m<sup>2</sup> de surface de plancher.

• **Equipements d'intérêt collectif et services publics :**

**Les locaux techniques et industriels des administrations publiques et assimilés**, sont autorisés indépendamment de la réalisation d'une opération d'aménagement d'ensemble, dans la mesure où ils ne compromettent pas l'aménagement futur de la zone, tel qu'exposé dans les orientations d'aménagement et de programmation.

## 2.2. Usages et affectations des sols soumis à des conditions particulières

En complément des règles figurant ci-dessous, il convient de se reporter aux dispositions de l'article 2.2 des règles communes (dans les dispositions générales).

**Les affouillements et exhaussements du sol** sont autorisés sous réserve de satisfaire la condition suivante :

- être nécessaires à l'édification des constructions, aux usages, affectations des sols, activités et installations autorisés dans la zone.

**Les dépôts en plein air de matériaux ou de déchets** sont autorisés sous réserve de satisfaire la condition suivante :

- être rendus invisibles depuis l'espace public

## 2.3. Activités et installations soumises à des conditions particulières

En complément des règles figurant ci-dessous, il convient de se reporter aux dispositions de l'article 2.3 des règles communes (dans les dispositions générales).

**L'activité commerciale de détail et de proximité** est autorisée sous réserve de répondre à l'une des conditions suivantes :

Au sein des centralités urbaines commerciales délimitées sur le document graphique C1 « Atlas de la mixité fonctionnelle et commerciale », sous réserve de respecter la surface de vente maximale autorisée par le document graphique ;

Au sein d'une même centralité urbaine commerciale (CUC) :

- une activité commerciale de détail et de proximité existante dont la surface de vente est supérieure à la surface de vente maximale autorisée par le document graphique C1 « Atlas de la mixité fonctionnelle et commerciale » peut être relocalisée en conservant la surface de vente acquise ;

- à condition qu'il soit situé dans une CUC principale qui s'appuie sur le territoire de la ville centre (Grenoble), un établissement ou un regroupement commercial existant comprenant des activités commerciales de détail et de proximité, dont la surface de vente est supérieure à la surface de vente maximale autorisée par le document graphique C1 « Atlas de la mixité fonctionnelle et commerciale » :

- . bénéficie d'une possibilité d'extension de sa surface de vente à concurrence de 8000 m<sup>2</sup>, une seule fois à compter de l'approbation du PLUi (le 20/12/2019),

- . peut être relocalisé en conservant la surface de vente acquise.

En dehors des centralités urbaines commerciales et sous réserve d'être situées dans un espace de développement commercial délimité sur le document graphique C1 « Atlas de la mixité fonctionnelle et commerciale », sont uniquement autorisées :

- les extensions de la surface de vente des constructions existantes accueillant une activité commerciale de détail et de proximité dans la limite de 400 m<sup>2</sup> de surface de vente totale (existant et projet) ;

- l'implantation d'une nouvelle activité commerciale de détail et de proximité, à condition qu'elle soit située à moins de 25m d'une construction en accueillant déjà une et dans la limite d'une surface de vente maximale de 400 m<sup>2</sup> par établissement.

En cas de regroupement commercial comportant des activités commerciales de détail et de proximité (sauf dans le cas mentionné plus haut), la surface de vente maximale autorisée pour l'ensemble de ces activités, définie par le document graphique C1 « Atlas de la mixité fonctionnelle et commerciale », est comptabilisée dans la surface de vente totale maximale totale définie à l'article 2.1.

## ARTICLE 3 - MIXITÉ FONCTIONNELLE ET SOCIALE

### 3.1. Dispositions en faveur de la mixité commerciale et fonctionnelle

Se reporter aux règles de l'article 3.1 des règles communes (dans les dispositions générales).

### 3.2. Règles différenciées entre rez-de-chaussée et étages supérieurs

Se reporter aux règles de l'article 3.2 des règles communes (dans les dispositions générales).

### 3.3. Dispositions en faveur de la mixité sociale

Se reporter aux règles de l'article 3.3 des règles communes (dans les dispositions générales).

## CHAPITRE 2 - CARACTERISTIQUES URBAINES, ARCHITECTURALES, ENVIRONNEMENTALES ET PAYSAGERES

### ARTICLE 4 - IMPLANTATION ET VOLUMÉTRIE DES CONSTRUCTIONS ET DES INSTALLATIONS

Se reporter aux dispositions de l'article 4 des règles communes (dans les dispositions générales).

#### 4.1. Implantation par rapport aux voies et emprises publiques

Se reporter aux règles de l'article 4.1 de la zone UD3.

#### 4.2. Implantation des constructions par rapport aux limites séparatives

- **Règle générale**

Se reporter aux règles générales de l'article 4.2 de la zone UD3.

- **Règles alternatives**

En complément de la règle figurant ci-dessous, il convient de se reporter aux règles alternatives de l'article 4.2 de la zone UD3.

Les exploitations agricoles et les locaux techniques et industriels des administrations publiques et assimilés réalisés indépendamment d'une opération d'aménagement d'ensemble, peuvent être implantés en limite.

#### 4.3. Implantation des constructions les unes par rapport aux autres sur une même propriété

Se reporter aux dispositions de l'article 4.3 des règles communes (dans les dispositions générales).

#### 4.4. Emprise au sol des constructions

En complément des règles figurant ci-dessous, il convient de se reporter aux dispositions de l'article 4.4 des règles communes (dans les dispositions générales).

Sauf indication contraire figurant sur le document graphique *D1 « Atlas des formes urbaines : implantations et emprises »*, l'emprise au sol maximum des constructions est limitée à 25% de la superficie totale de l'unité foncière.

L'emprise au sol des constructions édifiées indépendamment de la réalisation d'une opération d'aménagement d'ensemble est limitée :

- pour les extensions de constructions à usage d'habitation : à 30 m<sup>2</sup> d'emprise au sol supplémentaires une seule fois à compter de l'approbation du PLUI (le 20/12/2019) ;
- pour les constructions destinées à l'exploitation agricole et aux locaux techniques et industriels des administrations publiques et assimilés : à 50 m<sup>2</sup> une seule fois à compter de l'approbation du PLUI (le 20/12/2019).

## 4.5. Coefficient d'emprise au sol minimum et hauteur minimum au sein des périmètres d'intensification urbaine

Se reporter aux règles de l'article 4.5 de la zone UD3.

## 4.6. Hauteur des constructions et des installations

### 1. Hauteur maximale

#### • Règles générales

La hauteur maximale des constructions ne doit pas dépasser :

- 7 m à l'égout de toiture ou au sommet de l'acrotère
- 10 m au faîtage.

La hauteur des annexes est limitée à 3,50 m.

- Lorsqu'ils sont installés sur des bâtiments : la hauteur des ouvrages et accessoires de production d'électricité, des antennes relais, des antennes d'émission ou de réception (radios, télévisions, radiotéléphones) et des éoliennes, est limitée à 3,50 m au-dessus de la hauteur atteinte par la construction, avec possibilité éventuelle de dépasser la hauteur maximale.

Pour les antennes-relais, cette sur-hauteur de 3,50m peut être augmentée de la hauteur de l'acrotère à condition d'être justifiée notamment au regard de la diffusion des ondes.

- La hauteur des installations posées au sol n'est pas réglementée sauf celle des ouvrages et accessoires des lignes de distribution d'énergie électrique, des éoliennes, des antennes-relais de radiotéléphonie mobile et de leurs systèmes d'accroche, qui est limitée à 15m.

#### • Règles alternatives

- La hauteur des constructions destinées aux équipements d'intérêt général et aux services publics n'est pas réglementée.

- Pour les toitures en pente :

. si la pente de toit est supérieure à 80%, la hauteur au faîtage peut être majorée d'un mètre ;

. si la pente de toit est supérieure à 100% la hauteur au faîtage peut être majorée de 2 m.

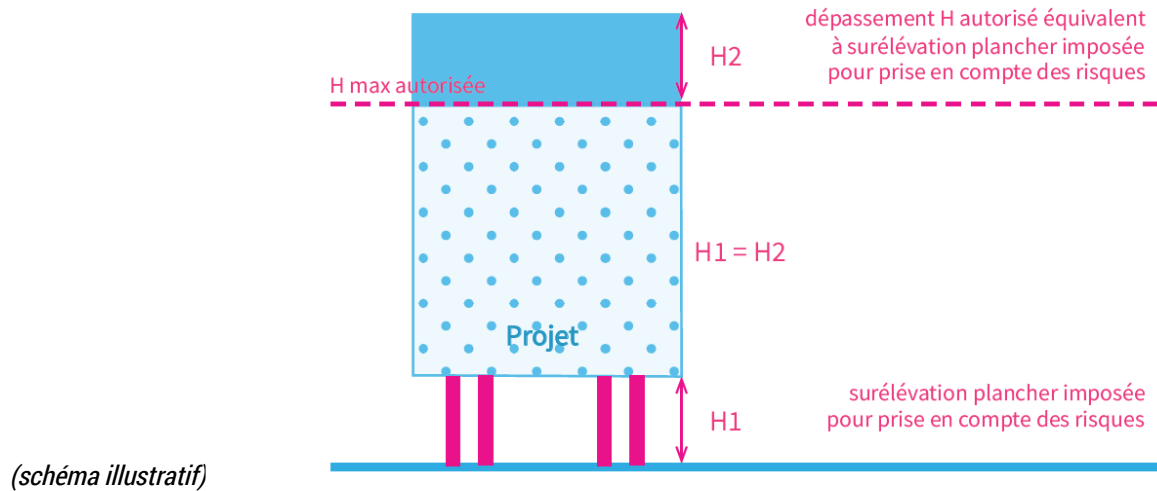
En aucun des cas la hauteur à l'égout du toit définie dans les règles générales ne peut être majorée.

Des dispositions autres que celles prévues par la règle générale peuvent être imposées pour la réhabilitation d'une construction dans la limite du volume existant.

### Règle alternative pour la prise en compte des risques

Lorsqu'une surélévation du plancher habitable est prescrite pour répondre à des enjeux de prévention des risques d'inondation, les hauteurs maximales mentionnées dans la règle générale, les hauteurs par rapport aux voies et les hauteurs par rapport aux limites séparatives, peuvent être augmentées à concurrence de ce qui est imposé par la réglementation sur les risques.

Cette disposition ne s'applique pas aux bâtiments protégés au titre du patrimoine, en niveaux 2 et 3, repérés sur le document graphique F2 « Plan du patrimoine bâti, paysager et écologique ».



## ARTICLE 5 - QUALITÉ URBAINE, ARCHITECTURALE, ENVIRONNEMENTALE ET PAYSAGÈRE

### 5.1. Insertion des constructions et des installations dans leur environnement

Se reporter aux règles de l'article 5.1 de la zone UD3.

### 5.2. Caractéristiques architecturales des façades et toitures

Se reporter aux règles de l'article 5.2 de la zone UD3.

### 5.3. Caractéristiques des clôtures

Se reporter aux règles de l'article 5.3 de la zone UD3.

### 5.4. Prescriptions relatives au patrimoine bâti et paysager à protéger, à conserver, à restaurer, à mettre en valeur ou à requalifier

Se reporter aux dispositions de l'article 5.4 des règles communes (dans les dispositions générales du règlement).

## ARTICLE 6 - TRAITEMENT ENVIRONNEMENTAL ET PAYSAGER DES ESPACES NON BÂTIS, DES CONSTRUCTIONS ET DE LEURS ABORDS

### 6.1. Obligations en matière de réalisation d'espaces libres et de plantations, d'aires de jeux et de loisirs

Se reporter aux règles de l'article 6.1 de la zone UD3.

### 6.2. Surfaces végétalisées ou perméables

En complément des règles figurant ci-dessous, il convient de se reporter aux dispositions de l'article 6.2 des règles communes (dans les dispositions générales).

• **Ratios d'espaces végétalisés ou perméables et de pleine terre applicables** (sauf indication contraire figurant sur le document graphique D1 *Atlas des formes urbaines - implantations et emprises*) :

Il est rappelé que le pourcentage de pleine terre peut être inclus dans celui de la surface végétalisée ou perméable.

- Au moins 60% de la superficie de l'opération doivent être traités en espaces de pleine terre.

• **Espaces de compostage**

Toute opération d'aménagement d'ensemble comportant des habitations, doit comprendre un ou plusieurs espaces dédiés au compostage, intégrés à l'espace de pleine terre lorsque celui-ci est supérieur à 15% de la surface de l'opération. Ces espaces de compostage peuvent être collectifs ou intégrés à chaque lot issu de l'opération.

### 6.3. Maintien ou remise en état des continuités écologiques

Se reporter aux dispositions de l'article 6.3 des règles communes (dans les dispositions générales du règlement).

### 6.4. Gestion des eaux pluviales et du ruissellement

Se reporter aux dispositions de l'article 6.4 des règles communes (dans les dispositions générales du règlement).

### 6.5. Aménagement d'emplacements spécifiques dédiés à la collecte des déchets ménagers et assimilés

Se reporter aux dispositions de l'article 6.5 des règles communes (dans les dispositions générales du règlement).



## CHAPITRE 3 - EQUIPEMENTS ET RESEAUX

### ARTICLE 7 - STATIONNEMENT

Se reporter aux règles de l'article 7 de la zone UD3.

### ARTICLE 8 - DESSERTE PAR LES VOIES PUBLIQUES ET PRIVÉES

**En complément de la règle figurant ci-dessous, il convient de se reporter aux dispositions de l'article 8 des règles communes (dans les dispositions générales).**

Les constructions destinées à l'exploitation agricole édifiées indépendamment de la réalisation d'une opération d'aménagement d'ensemble, ne doivent pas nécessiter de nouveaux accès aux voies ouvertes au public.

### ARTICLE 9 - DESSERTE PAR LES RÉSEAUX

**En complément de la règle figurant ci-dessous, il convient de se reporter aux dispositions de l'article 9 des règles communes (dans les dispositions générales).**

Les constructions destinées à l'exploitation agricole, édifiées indépendamment de la réalisation d'une opération d'aménagement d'ensemble, ne doivent pas nécessiter de nouveaux branchements ni de renforcement des réseaux.

### ARTICLE 10 - ENERGIE ET PERFORMANCES ÉNERGÉTIQUES

Se reporter aux dispositions de l'article 10 des règles communes (dans les dispositions générales du règlement).





Plan Local d'Urbanisme Intercommunal

**Règlement pièces écrites**

# **Règlement zone AUD4**

*Zone à urbaniser de type UD4*

> PLUi approuvé le 20/12/2019 - Modification n°2 du 05/07/2024



**GRENOBLE-ALPES MÉTROPOLE**

**PREAMBULE ..... 4**

**CHAPITRE 1 - DESTINATION DES CONSTRUCTIONS, USAGE DES SOLS, ACTIVITES ET INSTALLATIONS, MIXITE FONCTIONNELLE ET SOCIALE ..... 5**

**ARTICLE 1 - CONSTRUCTIONS, USAGES ET AFFECTATIONS DES SOLS, ACTIVITÉS ET INSTALLATIONS INTERDITS .....5**

- 1.1. CONSTRUCTIONS INTERDITES ..... 5
- 1.2. USAGES ET AFFECTATIONS DES SOLS INTERDITS ..... 5
- 1.3. ACTIVITÉS ET INSTALLATIONS INTERDITES ..... 6

**ARTICLE 2 - CONSTRUCTIONS, USAGES ET AFFECTATIONS DES SOLS, ACTIVITÉS ET INSTALLATIONS SOUMISES À CONDITIONS PARTICULIÈRES .....6**

- 2.1. CONSTRUCTIONS SOUMISES À DES CONDITIONS PARTICULIÈRES ..... 6
- 2.2. USAGES ET AFFECTATIONS DES SOLS SOUMIS À DES CONDITIONS PARTICULIÈRES ..... 7
- 2.3. ACTIVITÉS ET INSTALLATIONS SOUMISES À DES CONDITIONS PARTICULIÈRES ..... 7

**ARTICLE 3 - MIXITÉ FONCTIONNELLE ET SOCIALE ..... 8**

- 3.1. DISPOSITIONS EN FAVEUR DE LA MIXITÉ COMMERCIALE ET FONCTIONNELLE ..... 8
- 3.2. RÈGLES DIFFÉRENCIÉES ENTRE REZ-DE-CHAUSSÉE ET ÉTAGES SUPÉRIEURS ..... 8
- 3.3. DISPOSITIONS EN FAVEUR DE LA MIXITÉ SOCIALE ..... 8

**CHAPITRE 2 - CARACTERISTIQUES URBAINES, ARCHITECTURALES, ENVIRONNEMENTALES ET PAYSAGERES ..... 9**

**ARTICLE 4 - IMPLANTATION ET VOLUMÉTRIE DES CONSTRUCTIONS ET DES INSTALLATIONS .....9**

- 4.1. IMPLANTATION PAR RAPPORT AUX VOIES ET EMPRISES PUBLIQUES ..... 9
- 4.2. IMPLANTATION DES CONSTRUCTIONS PAR RAPPORT AUX LIMITES SÉPARATIVES ..... 9
- 4.3. IMPLANTATION DES CONSTRUCTIONS LES UNES PAR RAPPORT AUX AUTRES SUR UNE MÊME PROPRIÉTÉ .... 9
- 4.4. EMPRISE AU SOL DES CONSTRUCTIONS ..... 9
- 4.5. COEFFICIENT D’EMPRISE AU SOL MINIMUM ET HAUTEUR MINIMUM AU SEIN DES PÉRIMÈTRES D’INTENSIFICATION URBAINE ..... 9
- 4.6. HAUTEUR DES CONSTRUCTIONS ET DES INSTALLATIONS ..... 10

**ARTICLE 5 - QUALITÉ URBAINE, ARCHITECTURALE, ENVIRONNEMENTALE ET PAYSAGÈRE ..... 11**

- 5.1. INSERTION DES CONSTRUCTIONS ET DES INSTALLATIONS DANS LEUR ENVIRONNEMENT ..... 11
- 5.2. CARACTÉRISTIQUES ARCHITECTURALES DES FAÇADES ET TOITURES ..... 11
- 5.3. CARACTÉRISTIQUES DES CLÔTURES ..... 11
- 5.4. PRESCRIPTIONS RELATIVES AU PATRIMOINE BÂTI ET PAYSAGER À PROTÉGER, À CONSERVER, À RESTAURER, À METTRE EN VALEUR OU À REQUALIFIER ..... 11

**ARTICLE 6 - TRAITEMENT ENVIRONNEMENTAL ET PAYSAGER DES ESPACES NON BÂTIS, DES CONSTRUCTIONS ET DE LEURS ABORDS ..... 11**

**6.1. OBLIGATIONS EN MATIÈRE DE RÉALISATION D'ESPACES LIBRES ET DE PLANTATIONS, D'AIRES DE JEUX ET DE LOISIRS ..... 11**

**6.2. SURFACES VÉGÉTALISÉES OU PERMÉABLES ..... 11**

**6.3. MAINTIEN OU REMISE EN ÉTAT DES CONTINUITÉS ÉCOLOGIQUES ..... 12**

**6.4. GESTION DES EAUX PLUVIALES ET DU RUISSELLEMENT ..... 12**

**6.5. AMÉNAGEMENT D'EMPLACEMENTS SPÉCIFIQUES DÉDIÉS À LA COLLECTE DES DÉCHETS MÉNAGERS ET ASSIMILÉS ..... 12**

**CHAPITRE 3 - EQUIPEMENTS ET RESEAUX ..... 13**

**ARTICLE 7 - STATIONNEMENT ..... 13**

**ARTICLE 8 - DESSERTE PAR LES VOIES PUBLIQUES ET PRIVÉES ..... 13**

**ARTICLE 9 - DESSERTE PAR LES RÉSEAUX ..... 13**

**ARTICLE 10 - ENERGIE ET PERFORMANCES ÉNERGÉTIQUES ..... 13**

## PREAMBULE

**La vocation des zones** figure dans le rapport de présentation (Tome 4 Livret métropolitain).

**Le règlement de chaque zone est complété par les Dispositions générales**, qui comprennent :

- les règles communes (en complément ou à défaut de règles particulières dans les zones),
- le lexique, qui comprend la définition d'un certain nombre de mots et de notions utilisés dans le texte du règlement,
- le règlement des risques,
- le règlement du patrimoine.

**Les règles communes et les règlements de zone s'appliquent sauf dispositions contraires des règlements du patrimoine ou des risques.**

**Les projets doivent être compatibles avec les orientations d'aménagement et de programmation (OAP) thématiques *Paysage et biodiversité, Qualité de l'Air, et Risques et résilience* et le cas échéant dans les secteurs de projet avec les OAP sectorielles, qui apportent toutes des compléments pour l'insertion des projets dans leur environnement.**

**Les constructions, les installations ou aménagements extérieurs établis préalablement à l'approbation du PLUi (le 20/12/2019) et qui ne respectent pas les règles** du règlement du PLUi peuvent faire l'objet de transformations, d'extensions ou de changements de destination, à condition que les travaux rendent la construction, l'installation ou l'aménagement extérieur existants plus conformes aux dispositions réglementaires ou bien qu'ils soient sans effet vis-à-vis de ces dispositions.

Lorsque le projet concerne un terrain comprenant plusieurs parcelles, les règles s'appliquent à l'unité foncière.

**La zone AUD4 est couverte par une orientation d'aménagement sectorielle à laquelle il convient de se référer.**

**Dans cette zone, sauf dispositions contraires mentionnées dans la règle (art 2.1), les constructions sont autorisées sous réserve de la réalisation d'une opération d'aménagement d'ensemble couvrant l'intégralité de la zone, compatible avec les orientations d'aménagement sectorielles couvrant le secteur.**

# CHAPITRE 1 - DESTINATION DES CONSTRUCTIONS, USAGE DES SOLS, ACTIVITES ET INSTALLATIONS, MIXITE FONCTIONNELLE ET SOCIALE

Se reporter aux dispositions du chapitre 1 des règles communes (dans les dispositions générales du règlement).

## ARTICLE 1 - CONSTRUCTIONS, USAGES ET AFFECTATIONS DES SOLS, ACTIVITÉS ET INSTALLATIONS INTERDITS

### 1.1. Constructions interdites

En complément des règles figurant ci-dessous, il convient de se reporter aux dispositions de l'article 1.1 des règles communes (dans les dispositions générales).

#### Sont interdites :

##### Exploitation agricole et forestière :

- Les constructions destinées à l'exploitation forestière.

##### Commerce et activités de service

- Les constructions destinées au commerce de gros
- Les constructions destinées au cinéma

##### Equipements d'intérêt collectif et services publics :

- Les constructions nouvelles destinées aux salles d'art et de spectacle
- Les constructions nouvelles destinées aux équipements sportifs

##### Autres activités des secteurs secondaire ou tertiaire

- Les constructions destinées à l'industrie
- Les constructions destinées aux entrepôts.
- Les constructions destinées aux bureaux.
- Les constructions destinées aux centres de congrès et d'exposition.

### 1.2. Usages et affectations des sols interdits

En complément des règles figurant ci-dessous, il convient de se reporter aux dispositions de l'article 1.2 des règles communes (dans les dispositions générales).

#### Sont interdits :

- L'aménagement de terrains pour la pratique du camping
- Les parcs résidentiels de loisirs
- Les parcs d'attraction
- L'aménagement de terrains pour la pratique de sports ou de loisirs, motorisés
- L'aménagement de terrains pour la pratique du golf
- Les garages collectifs de caravanes ou de résidences mobiles de loisirs
- Les dépôts de véhicules

- Les aires d'accueil et les terrains familiaux des gens du voyage
- Les résidences démontables constituant l'habitat permanent de leurs utilisateurs
- Les habitations légères de loisirs

### 1.3. Activités et installations interdites

En complément des règles figurant ci-dessous, il convient de se reporter aux dispositions de l'article 1.3 des règles communes (dans les dispositions générales du règlement).

**Sont interdites :**

- Les carrières.

## ARTICLE 2 - CONSTRUCTIONS, USAGES ET AFFECTATIONS DES SOLS, ACTIVITÉS ET INSTALLATIONS SOUMISES À CONDITIONS PARTICULIÈRES

### 2.1. Constructions soumises à des conditions particulières

Sauf dispositions contraires mentionnées dans la règle (art 2.1), toutes les constructions qui ne sont pas interdites à l'article 1.1 sont autorisées à condition d'être réalisées dans le cadre d'une opération d'aménagement d'ensemble compatible avec les orientations d'aménagement et de programmation (OAP) sectorielles définies pour ce secteur et à condition que cette opération concerne l'intégralité de la zone.

En complément des règles figurant ci-dessous, il convient de se reporter aux dispositions de l'article 2.1 des règles communes (dans les dispositions générales du règlement).

• **Exploitation agricole et forestière :**

Les constructions destinées à l'exploitation agricole, édifiées indépendamment de la réalisation d'une opération d'aménagement d'ensemble, sont autorisées dans la mesure où elles ne compromettent pas l'aménagement futur de la zone, tel qu'exposé dans les orientations d'aménagement et de programmation.

• **Habitation :**

L'extension des habitations existantes est autorisée indépendamment de la réalisation d'une opération d'aménagement d'ensemble.

**Conditions particulières complémentaires pour les destinations suivantes :**

• **Commerce et activités de service :**

Les constructions destinées à l'artisanat et au commerce de détail, sont autorisées sous réserve de satisfaire aux conditions cumulatives suivantes :

- . Etre situées dans un espace de développement commercial, **ou** dans une centralité urbaine commerciale (CUC), délimités sur le document graphique C1 « Atlas de la mixité fonctionnelle et commerciale ».
- . Ne pas générer de nuisances pour le voisinage en ce qui concerne en ce qui concerne l'accès au site et les bruits.



. Respecter la surface de vente maximale autorisée par le document graphique C1 « Atlas de la mixité fonctionnelle et commerciale ».

Au sein d'une même centralité urbaine commerciale (CUC), une construction existante dont la surface de vente est supérieure à la surface de vente maximale autorisée par le document graphique C1 « Atlas de la mixité fonctionnelle et commerciale » peut être relocalisée en conservant la surface de vente acquise.

Au sein d'une même centralité urbaine commerciale (CUC) et à condition qu'il s'agisse d'une CUC principale qui s'appuie sur le territoire de la ville centre (Grenoble), un établissement ou un regroupement commercial existant dont la surface de vente est supérieure à la surface de vente maximale autorisée par le document graphique C1 « Atlas de la mixité fonctionnelle et commerciale » :

. Bénéficie d'une possibilité d'extension de sa surface de vente à concurrence de 8000 m<sup>2</sup>, une seule fois à compter de l'approbation du PLUi (le 20/12/2019).

. Peut être relocalisé en conservant la surface de vente acquise.

En cas de regroupement commercial, (sauf cas mentionné plus haut), la surface de vente maximale totale autorisée ne doit pas excéder la surface de vente maximale autorisée pour l'artisanat et le commerce de détail définie par le document graphique C1 « Plan de la mixité fonctionnelle et commerciale ».

Les constructions destinées à la restauration sont autorisées dans la limite de 150 m<sup>2</sup> de surface de plancher

Les constructions destinées aux hôtels sont autorisées, dans la limite de 150 m<sup>2</sup> de surface de plancher

Les constructions destinées aux autres hébergements touristiques sont autorisées, dans la limite de 150 m<sup>2</sup> de surface de plancher.

• **Equipements d'intérêt collectif et services publics :**

Les locaux techniques et industriels des administrations publiques et assimilés, sont autorisés indépendamment de la réalisation d'une opération d'aménagement d'ensemble, dans la mesure où ils ne compromettent pas l'aménagement futur de la zone, tel qu'exposé dans les orientations d'aménagement et de programmation.

## 2.2. Usages et affectations des sols soumis à des conditions particulières

En complément des règles figurant ci-dessous, il convient de se reporter aux dispositions de l'article 2.2 des règles communes (dans les dispositions générales).

Les affouillements et exhaussements du sol sont autorisés sous réserve de satisfaire la condition suivante :

- être nécessaires à l'édification des constructions, aux usages, affectations des sols, activités et installations autorisés dans la zone.

Les dépôts en plein air de matériaux ou de déchets sont autorisés sous réserve de satisfaire la condition suivante :

- être rendus invisibles depuis l'espace public

## 2.3. Activités et installations soumises à des conditions particulières

En complément des règles figurant ci-dessous, il convient de se reporter aux dispositions de l'article 2.3 des règles communes (dans les dispositions générales).

L'activité commerciale de détail et de proximité est autorisée sous réserve de répondre à l'une des conditions suivantes :

Au sein des centralités urbaines commerciales délimitées sur le document graphique C1 « *Atlas de la mixité fonctionnelle et commerciale* », sous réserve de respecter la surface de vente maximale autorisée par le document graphique ;

Au sein d'une même centralité urbaine commerciale (CUC) :

- une activité commerciale de détail et de proximité existante dont la surface de vente est supérieure à la surface de vente maximale autorisée par le document graphique C1 « *Atlas de la mixité fonctionnelle et commerciale* » peut être relocalisée en conservant la surface de vente acquise ;

- à condition qu'il soit situé dans une CUC principale qui s'appuie sur le territoire de la ville centre (Grenoble), un établissement ou un regroupement commercial existant comprenant des activités commerciales de détail et de proximité, dont la surface de vente est supérieure à la surface de vente maximale autorisée par le document graphique C1 « *Atlas de la mixité fonctionnelle et commerciale* » :

- . bénéficie d'une possibilité d'extension de sa surface de vente à concurrence de 8000 m<sup>2</sup>, une seule fois à compter de l'approbation du PLUi (le 20/12/2019),

- . peut être relocalisé en conservant la surface de vente acquise.

En dehors des centralités urbaines commerciales et sous réserve d'être situées dans un espace de développement commercial délimité sur le document graphique C1 « *Atlas de la mixité fonctionnelle et commerciale* », sont uniquement autorisées :

- les extensions de la surface de vente des constructions existantes accueillant une activité commerciale de détail et de proximité dans la limite de 400 m<sup>2</sup> de surface de vente totale (existant et projet) ;

- l'implantation d'une nouvelle activité commerciale de détail et de proximité, à condition qu'elle soit située à moins de 25m d'une construction en accueillant déjà une et dans la limite d'une surface de vente maximale de 400 m<sup>2</sup> par établissement.

En cas de regroupement commercial comportant des activités commerciales de détail et de proximité (sauf dans le cas mentionné plus haut), la surface de vente maximale autorisée pour l'ensemble de ces activités, définie par le document graphique C1 « *Atlas de la mixité fonctionnelle et commerciale* », est comptabilisée dans la surface de vente totale maximale totale définie à l'article 2.1.

## ARTICLE 3 - MIXITÉ FONCTIONNELLE ET SOCIALE

### 3.1. Dispositions en faveur de la mixité commerciale et fonctionnelle

Se reporter aux règles de l'article 3.1 des règles communes (dans les dispositions générales).

### 3.2. Règles différenciées entre rez-de-chaussée et étages supérieurs

Se reporter aux règles de l'article 3.2 des règles communes (dans les dispositions générales).

### 3.3. Dispositions en faveur de la mixité sociale

Se reporter aux règles de l'article 3.3 des règles communes (dans les dispositions générales).

## CHAPITRE 2 - CARACTERISTIQUES URBAINES, ARCHITECTURALES, ENVIRONNEMENTALES ET PAYSAGERES

### ARTICLE 4 - IMPLANTATION ET VOLUMÉTRIE DES CONSTRUCTIONS ET DES INSTALLATIONS

Se reporter aux dispositions de l'article 4 des règles communes (dans les dispositions générales).

#### 4.1. Implantation par rapport aux voies et emprises publiques

Se reporter aux règles de l'article 4.1 de la zone UD4.

#### 4.2. Implantation des constructions par rapport aux limites séparatives

- **Règle générale**

Se reporter aux règles générales de l'article 4.2 de la zone UD4.

- **Règles alternatives**

En complément de la règle figurant ci-dessous, il convient de se reporter aux règles alternatives de l'article 4.2 de la zone UD4.

Les exploitations agricoles et les locaux techniques et industriels des administrations publiques et assimilés réalisés indépendamment d'une opération d'aménagement d'ensemble, peuvent être implantés en limite.

#### 4.3. Implantation des constructions les unes par rapport aux autres sur une même propriété

Se reporter aux dispositions de l'article 4.3 des règles communes (dans les dispositions générales).

#### 4.4. Emprise au sol des constructions

Sauf indication contraire figurant sur le document graphique D1 « Atlas des formes urbaines : implantations et emprises », l'emprise au sol maximum des constructions est limitée à 5% de la superficie totale de l'unité foncière.

L'emprise au sol des constructions édifiées indépendamment de la réalisation d'une opération d'aménagement d'ensemble est limitée :

- pour les extensions de constructions à usage d'habitation : à 30 m<sup>2</sup> d'emprise au sol supplémentaires une seule fois à compter de l'approbation du PLUI (le 20/12/2019) ;
- pour les constructions destinées à l'exploitation agricole et aux locaux techniques et industriels des administrations publiques et assimilés : à 50 m<sup>2</sup> une seule fois à compter de l'approbation du PLUI (le 20/12/2019).

#### 4.5. Coefficient d'emprise au sol minimum et hauteur minimum au sein des périmètres d'intensification urbaine

Sans objet.

## 4.6. Hauteur des constructions et des installations

### 1. Hauteur maximale

#### • Règles générales

La hauteur maximale des constructions ne doit pas dépasser :

- 6 m à l'égout de toiture ou au sommet de l'acrotère
- 9 m au faîtage

Dans l'ensemble de la zone, la hauteur des annexes est limitée à 3,50 m.

- Lorsqu'ils sont installés sur des bâtiments : la hauteur des ouvrages et accessoires de production d'électricité, des antennes relais, des antennes d'émission ou de réception (radios, télévisions, radiotéléphones) et des éoliennes, est limitée à 3,50 m au-dessus de la hauteur atteinte par la construction, avec possibilité éventuelle de dépasser la hauteur maximale.

Pour les antennes-relais, cette sur-hauteur de 3,50m peut être augmentée de la hauteur de l'acrotère à condition d'être justifiée notamment au regard de la diffusion des ondes.

- La hauteur des installations posées au sol n'est pas règlementée sauf celle des ouvrages et accessoires des lignes de distribution d'énergie électrique, des éoliennes, des antennes-relais de radiotéléphonie mobile et de leurs systèmes d'accroche, qui est limitée à 15m.

#### • Règles alternatives

- Pour les toitures en pente :

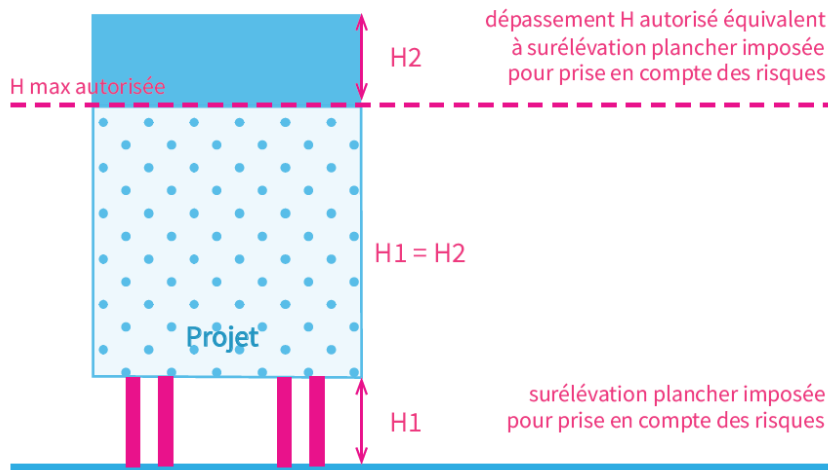
- . si la pente de toit est supérieure à 80%, la hauteur au faîtage peut être majorée d'un mètre ;
- . si la pente de toit est supérieure à 100% la hauteur au faîtage peut être majorée de 2 m.

En aucun cas la hauteur à l'égout du toit définie dans les règles générales ne peut être majorée.

#### **Règle alternative pour la prise en compte des risques**

Lorsqu'une surélévation du plancher habitable est prescrite pour répondre à des enjeux de prévention des risques d'inondation, les hauteurs maximales mentionnées dans la règle générale, les hauteurs par rapport aux voies et les hauteurs par rapport aux limites séparatives, peuvent être augmentées à concurrence de ce qui est imposé par la réglementation sur les risques.

Cette disposition ne s'applique pas aux bâtiments protégés au titre du patrimoine, en niveaux 2 et 3, repérés sur le document graphique F2 « Plan du patrimoine bâti, paysager et écologique ».



(schéma illustratif)

## ARTICLE 5 - QUALITÉ URBAINE, ARCHITECTURALE, ENVIRONNEMENTALE ET PAYSAGÈRE

### 5.1. Insertion des constructions et des installations dans leur environnement

Se reporter aux règles de l'article 5.1 de la zone UD4.

### 5.2. Caractéristiques architecturales des façades et toitures

Se reporter aux règles de l'article 5.2 de la zone UD4.

### 5.3. Caractéristiques des clôtures

Se reporter aux règles de l'article 5.3 de la zone UD4.

### 5.4. Prescriptions relatives au patrimoine bâti et paysager à protéger, à conserver, à restaurer, à mettre en valeur ou à requalifier

Se reporter aux dispositions de l'article 5.4 des règles communes (dans les dispositions générales du règlement).

## ARTICLE 6 - TRAITEMENT ENVIRONNEMENTAL ET PAYSAGER DES ESPACES NON BÂTIS, DES CONSTRUCTIONS ET DE LEURS ABORDS

### 6.1. Obligations en matière de réalisation d'espaces libres et de plantations, d'aires de jeux et de loisirs

Se reporter aux règles de l'article 6.1 de la zone UD4.

### 6.2. Surfaces végétalisées ou perméables

En complément des règles figurant ci-dessous, il convient de se reporter aux dispositions de l'article 6.2 des règles communes (dans les dispositions générales).

• **Ratios d'espaces végétalisés ou perméables et de pleine terre applicables** (sauf indication contraire figurant sur le document graphique D1 *Atlas des formes urbaines - implantations et emprises*) :

Il est rappelé que le pourcentage de pleine terre peut être inclus dans celui de la surface végétalisée ou perméable.

- Au moins 60% de la superficie de l'opération doivent être traités en espaces de pleine terre.

- Au moins 70% de la superficie de l'opération doivent être traités en surfaces végétalisées ou perméables.

### **6.3. Maintien ou remise en état des continuités écologiques**

Se reporter aux dispositions de l'article 6.3 des règles communes (dans les dispositions générales du règlement).

### **6.4. Gestion des eaux pluviales et du ruissellement**

Se reporter aux dispositions de l'article 6.4 des règles communes (dans les dispositions générales du règlement).

### **6.5. Aménagement d'emplacements spécifiques dédiés à la collecte des déchets ménagers et assimilés**

Se reporter aux dispositions de l'article 6.5 des règles communes (dans les dispositions générales du règlement).

## CHAPITRE 3 - EQUIPEMENTS ET RESEAUX

### ARTICLE 7 - STATIONNEMENT

Se reporter aux règles de l'article 7 de la zone UD4.

### ARTICLE 8 - DESSERTE PAR LES VOIES PUBLIQUES ET PRIVÉES

**En complément de la règle figurant ci-dessous, il convient de se reporter aux dispositions de l'article 8 des règles communes (dans les dispositions générales).**

Les constructions destinées à l'exploitation agricole édifiées indépendamment de la réalisation d'une opération d'aménagement d'ensemble, ne doivent pas nécessiter de nouveaux accès aux voies ouvertes au public.

### ARTICLE 9 - DESSERTE PAR LES RÉSEAUX

**En complément de la règle figurant ci-dessous, il convient de se reporter aux dispositions de l'article 9 des règles communes (dans les dispositions générales).**

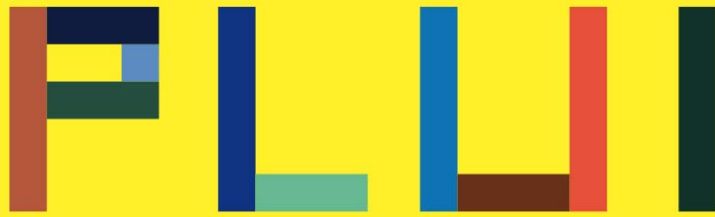
Les constructions destinées à l'exploitation agricole, édifiées indépendamment de la réalisation d'une opération d'aménagement d'ensemble, ne doivent pas nécessiter de nouveaux branchements ni de renforcement des réseaux.

### ARTICLE 10 - ENERGIE ET PERFORMANCES ÉNERGÉTIQUES

Se reporter aux dispositions de l'article 10 des règles communes (dans les dispositions générales du règlement).







Plan Local d'Urbanisme Intercommunal

**Règlement pièces écrites**

# **Règlement zone AUE1**

*Zone à urbaniser de type UE1*

> PLUi approuvé le 20/12/2019 - Modification n°2 du 05/07/2024



**GRENOBLE-ALPES MÉTROPOLE**

**PREAMBULE ..... 4**

**CHAPITRE 1 - DESTINATION DES CONSTRUCTIONS, USAGE DES SOLS, ACTIVITES ET INSTALLATIONS, MIXITE FONCTIONNELLE ET SOCIALE ..... 5**

**ARTICLE 1 - CONSTRUCTIONS, USAGES ET AFFECTATIONS DES SOLS, ACTIVITÉS ET INSTALLATIONS INTERDITS ..... 5**

- 1.1. CONSTRUCTIONS INTERDITES ..... 5
- 1.2. USAGES ET AFFECTATIONS DES SOLS INTERDITS ..... 5
- 1.3. ACTIVITÉS ET INSTALLATIONS INTERDITES ..... 6

**ARTICLE 2 - CONSTRUCTIONS, USAGES ET AFFECTATIONS DES SOLS, ACTIVITÉS ET INSTALLATIONS SOUMISES À CONDITIONS PARTICULIÈRES ..... 6**

- 2.1. CONSTRUCTIONS SOUMISES À DES CONDITIONS PARTICULIÈRES ..... 6
- 2.2. USAGES ET AFFECTATIONS DES SOLS SOUMIS À DES CONDITIONS PARTICULIÈRES ..... 8
- 2.3. ACTIVITÉS ET INSTALLATIONS SOUMISES À DES CONDITIONS PARTICULIÈRES ..... 8

**ARTICLE 3 - MIXITÉ FONCTIONNELLE ET SOCIALE ..... 9**

- 3.1. DISPOSITIONS EN FAVEUR DE LA MIXITÉ COMMERCIALE ET FONCTIONNELLE ..... 9
- 3.2. RÈGLES DIFFÉRENCIÉES ENTRE REZ-DE-CHAUSSÉE ET ÉTAGES SUPÉRIEURS ..... 9
- 3.3. DISPOSITIONS EN FAVEUR DE LA MIXITÉ SOCIALE ..... 9

**CHAPITRE 2 - CARACTERISTIQUES URBAINES, ARCHITECTURALES, ENVIRONNEMENTALES ET PAYSAGERES ..... 10**

**ARTICLE 4 - IMPLANTATION ET VOLUMÉTRIE DES CONSTRUCTIONS ET DES INSTALLATIONS ..... 10**

- 4.1. IMPLANTATION PAR RAPPORT AUX VOIES ET EMPRISES PUBLIQUES ..... 10
- 4.2. IMPLANTATION DES CONSTRUCTIONS PAR RAPPORT AUX LIMITES SÉPARATIVES ..... 10
- 4.3. IMPLANTATION DES CONSTRUCTIONS LES UNES PAR RAPPORT AUX AUTRES SUR UNE MÊME PROPRIÉTÉ .. 10
- 4.4. EMPRISE AU SOL DES CONSTRUCTIONS ..... 11
- 4.5. COEFFICIENT D’EMPRISE AU SOL MINIMUM ET HAUTEUR MINIMUM AU SEIN DES PÉRIMÈTRES D’INTENSIFICATION URBAINE ..... 11
- 4.6. HAUTEUR DES CONSTRUCTIONS ET DES INSTALLATIONS ..... 11

**ARTICLE 5 - QUALITÉ URBAINE, ARCHITECTURALE, ENVIRONNEMENTALE ET PAYSAGÈRE ..... 11**

- 5.1. INSERTION DES CONSTRUCTIONS ET DES INSTALLATIONS DANS LEUR ENVIRONNEMENT ..... 11
- 5.2. CARACTÉRISTIQUES ARCHITECTURALES DES FAÇADES ET TOITURES ..... 11
- 5.3. CARACTÉRISTIQUES DES CLÔTURES ..... 11
- 5.4. PRESCRIPTIONS RELATIVES AU PATRIMOINE BÂTI ET PAYSAGER À PROTÉGER, À CONSERVER, À RESTAURER, À METTRE EN VALEUR OU À REQUALIFIER ..... 11

**ARTICLE 6 - TRAITEMENT ENVIRONNEMENTAL ET PAYSAGER DES ESPACES NON BÂTIS, DES CONSTRUCTIONS ET DE LEURS ABORDS ..... 12**

<b>6.1. OBLIGATIONS EN MATIÈRE DE RÉALISATION D'ESPACES LIBRES ET DE PLANTATIONS, D'AIRES DE JEUX ET DE LOISIRS</b> .....	<b>12</b>
<b>6.2. SURFACES VÉGÉTALISÉES OU PERMÉABLES</b> .....	<b>12</b>
<b>6.3. MAINTIEN OU REMISE EN ÉTAT DES CONTINUITÉS ÉCOLOGIQUES</b> .....	<b>12</b>
<b>6.4. GESTION DES EAUX PLUVIALES ET DU RUISSELLEMENT</b> .....	<b>12</b>
<b>6.5. AMÉNAGEMENT D'EMPLACEMENTS SPÉCIFIQUES DÉDIÉS À LA COLLECTE DES DÉCHETS MÉNAGERS ET ASSIMILÉS</b> .....	<b>12</b>

## **CHAPITRE 3 - EQUIPEMENTS ET RESEAUX ..... 13**

<b>ARTICLE 7 - STATIONNEMENT</b> .....	<b>13</b>
<b>ARTICLE 8 - DESSERTE PAR LES VOIES PUBLIQUES ET PRIVÉES</b> .....	<b>13</b>
<b>ARTICLE 9 - DESSERTE PAR LES RÉSEAUX</b> .....	<b>13</b>
<b>ARTICLE 10 - ENERGIE ET PERFORMANCES ÉNERGÉTIQUES</b> .....	<b>13</b>

## PREAMBULE

**La vocation des zones** figure dans le rapport de présentation (Tome 4 Livret métropolitain).

**Le règlement de chaque zone est complété par les Dispositions générales**, qui comprennent :

- les règles communes (en complément ou à défaut de règles particulières dans les zones),
- le lexique, qui comprend la définition d'un certain nombre de mots et de notions utilisés dans le texte du règlement,
- le règlement des risques,
- le règlement du patrimoine.

**Les règles communes et les règlements de zone s'appliquent sauf dispositions contraires des règlements du patrimoine ou des risques.**

**Les projets doivent être compatibles avec les orientations d'aménagement et de programmation (OAP)** thématiques *Paysage et biodiversité, Qualité de l'Air, et Risques et résilience* et le cas échéant dans les secteurs de projet avec les OAP sectorielles, qui apportent toutes des compléments pour l'insertion des projets dans leur environnement.

**Les constructions, les installations ou aménagements extérieurs établis préalablement à l'approbation du PLUi (le 20/12/2019) et qui ne respectent pas les règles** du règlement du PLUi peuvent faire l'objet de transformations, d'extensions ou de changements de destination, à condition que les travaux rendent la construction, l'installation ou l'aménagement extérieur existants plus conformes aux dispositions réglementaires ou bien qu'ils soient sans effet vis-à-vis de ces dispositions.

Lorsque le projet concerne un terrain comprenant plusieurs parcelles, les règles s'appliquent à l'unité foncière.

**La zone AUE1 est couverte par une orientation d'aménagement sectorielle à laquelle il convient de se référer.**

**Dans cette zone, sauf dispositions contraires mentionnées dans la règle (art 2.1), les constructions sont autorisées sous réserve de la réalisation d'une opération d'aménagement d'ensemble couvrant l'intégralité de la zone, compatible avec les orientations d'aménagement sectorielles couvrant le secteur.**

# CHAPITRE 1 - DESTINATION DES CONSTRUCTIONS, USAGE DES SOLS, ACTIVITES ET INSTALLATIONS, MIXITE FONCTIONNELLE ET SOCIALE

Se reporter aux dispositions du chapitre 1 des règles communes (dans les dispositions générales du règlement).

## ARTICLE 1 - CONSTRUCTIONS, USAGES ET AFFECTATIONS DES SOLS, ACTIVITÉS ET INSTALLATIONS INTERDITS

### 1.1. Constructions interdites

En complément des règles figurant ci-dessous, il convient de se reporter aux dispositions de l'article 1.1 des règles communes (dans les dispositions générales).

#### Sont interdites :

##### Exploitation agricole et forestière :

- Les constructions destinées à l'exploitation forestière.

##### Habitation :

- Les constructions destinées à l'hébergement

##### Commerce et activités de service

- Les constructions destinées aux hôtels
- Les constructions destinées aux autres hébergements touristiques
- Les constructions destinées au cinéma

##### Equipements d'intérêt collectif et services publics :

- Les locaux et bureaux accueillant du public des administrations publiques et assimilés
- Les constructions destinées aux établissements d'enseignement, de santé et d'action sociale
- Les constructions destinées aux salles d'art et de spectacle
- Les constructions destinées aux équipements sportifs

##### Autres activités des secteurs secondaire ou tertiaire

- Les constructions nouvelles à usage exclusif de bureau sur une unité foncière non bâtie sont interdites dans l'ensemble de la zone.
- Les constructions destinées aux centres de congrès et d'exposition.

### 1.2. Usages et affectations des sols interdits

En complément des règles figurant ci-dessous, il convient de se reporter aux dispositions de l'article 1.2 des règles communes (dans les dispositions générales).

#### Sont interdits :

- L'aménagement de terrains pour la pratique du camping
- Les parcs résidentiels de loisirs
- Les parcs d'attraction

- L'aménagement de terrains pour la pratique de sports ou de loisirs, motorisés
- L'aménagement de terrains pour la pratique du golf
- Les habitations légères de loisirs
- Les aires de jeu et de sport
- Les piscines

### 1.3. Activités et installations interdites

En complément des règles figurant ci-dessous, il convient de se reporter aux dispositions de l'article 1.3 des règles communes (dans les dispositions générales du règlement).

**Sont interdites :**

- Les carrières.

## ARTICLE 2 - CONSTRUCTIONS, USAGES ET AFFECTATIONS DES SOLS, ACTIVITÉS ET INSTALLATIONS SOUMISES À CONDITIONS PARTICULIÈRES

### 2.1. Constructions soumises à des conditions particulières

Sauf dispositions contraires mentionnées dans la règle (art 2.1), toutes les constructions qui ne sont pas interdites à l'article 1.1 sont autorisées à condition d'être réalisées dans le cadre d'une opération d'aménagement d'ensemble compatible avec les orientations d'aménagement et de programmation (OAP) sectorielles définies pour ce secteur et à condition que cette opération concerne l'intégralité de la zone.

En complément des règles figurant ci-dessous, il convient de se reporter aux dispositions de l'article 2.1 des règles communes (dans les dispositions générales du règlement).

• **Exploitation agricole et forestière :**

Les constructions destinées à l'exploitation agricole, édifiées indépendamment de la réalisation d'une opération d'aménagement d'ensemble, sont autorisées dans la mesure où elles ne compromettent pas l'aménagement futur de la zone, tel qu'exposé dans les orientations d'aménagement et de programmation.

• **Habitation :**

Les extensions de logements édifiées indépendamment de la réalisation d'une opération d'aménagement d'ensemble sont autorisées dans les conditions suivantes :

- dans la limite de 30 m<sup>2</sup> de surface de plancher
- une seule fois à compter de la date d'approbation du PLUi (20/12/2019)
- à condition de ne pas générer de logement supplémentaire

et dans la limite d'un total de 150 m<sup>2</sup> de surface de plancher incluant l'existant et l'extension.

**Conditions particulières complémentaires pour les destinations suivantes :**

• **Commerce et activités de service :**

**Les constructions destinées à l'artisanat et au commerce de détail**, sont autorisées sous réserve de satisfaire aux conditions cumulatives suivantes :

. Etre situées dans un espace de développement commercial, **ou** dans une centralité urbaine commerciale (CUC), délimités sur le document graphique C1 « *Atlas de la mixité fonctionnelle et commerciale* ».

. Lorsqu'elles sont implantées à moins de 50 m d'une zone urbaine mixte (zone UA, UB, UC ou UD) : ne pas générer de nuisances pour le voisinage en ce qui concerne l'accès au site et les bruits.

. Respecter la surface de vente maximale autorisée par le document graphique C1 « *Atlas de la mixité fonctionnelle et commerciale* ».

Au sein d'une même centralité urbaine commerciale (CUC), une construction existante dont la surface de vente est supérieure à la surface de vente maximale autorisée par le document graphique C1 « *Atlas de la mixité fonctionnelle et commerciale* » peut être relocalisée en conservant la surface de vente acquise.

Au sein d'une même centralité urbaine commerciale (CUC) et à condition qu'il s'agisse d'une CUC principale qui s'appuie sur le territoire de la ville centre (Grenoble), un établissement ou un regroupement commercial existant dont la surface de vente est supérieure à la surface de vente maximale autorisée par le document graphique C1 « *Atlas de la mixité fonctionnelle et commerciale* » :

. Bénéficie d'une possibilité d'extension de sa surface de vente à concurrence de 8000 m<sup>2</sup>, une seule fois à compter de l'approbation du PLUi (le 20/12/2019).

. Peut être relocalisé en conservant la surface de vente acquise.

En cas de regroupement commercial, (sauf cas mentionné plus haut), la surface de vente maximale totale autorisée ne doit pas excéder la surface de vente maximale autorisée pour l'artisanat et le commerce de détail définie par le document graphique C1 « *Plan de la mixité fonctionnelle et commerciale* ».

**Les constructions destinées à la restauration** sont autorisées à condition d'être situées dans les centralités urbaines commerciales délimitées sur le document graphique C1 « *Atlas de la mixité fonctionnelle et commerciale* ».

Lorsqu'elles sont implantées à moins de 50 m d'une zone urbaine mixte (zone UA, UB, UC ou UD), **les constructions destinées au commerce de gros** sont autorisées sous réserve de ne pas générer de nuisances pour le voisinage en ce qui concerne l'accès au site et les bruits.

**Les constructions destinées aux activités de service où s'effectue l'accueil d'une clientèle** sont autorisées à condition d'être situées dans une centralité urbaine commerciale ou dans un espace de développement commercial délimités sur le document graphique C1 « *Atlas de la mixité fonctionnelle et commerciale* ».

Les extensions de constructions destinées aux hôtels sont autorisées à condition qu'elles ne génèrent pas d'augmentation de la capacité d'accueil (en nombre de lits).

Les extensions de constructions destinées aux autres hébergements touristiques sont autorisées à condition qu'elles ne génèrent pas d'augmentation de la capacité d'accueil (en nombre de lits).

• **Equipements d'intérêt collectif et services publics :**

Les locaux techniques et industriels des administrations publiques et assimilés, sont autorisés indépendamment de la réalisation d'une opération d'aménagement d'ensemble, dans la mesure où ils ne compromettent pas l'aménagement futur de la zone, tel qu'exposé dans les orientations d'aménagement et de programmation.

• **Autres activités des secteurs secondaire ou tertiaire**

Lorsque l'unité foncière où s'implante le projet borde une zone urbaine mixte (UA, UB, UC ou UD), les constructions destinées à l'industrie et aux entrepôts sont autorisées sous réserve que le fonctionnement de l'établissement ne génère pas de nuisances pour le voisinage en ce qui concerne l'accès au site et les bruits.

**1. En cas de projet mixte (activité + bureau)**

les constructions nouvelles et l'extension des constructions destinées aux bureaux sont autorisées,

- à condition qu'elles soient nécessaires pour assurer le fonctionnement d'une activité d'entrepôt, d'industrie, ou de commerce de gros implantée sur la même unité foncière,

- et que la surface de plancher affectée au bureau ne représente pas plus de 75% de la surface de plancher totale des constructions (activités et bureau, existant et projet compris).

**2. Projet de bureau sur un terrain en comprenant déjà**

Lorsque l'unité foncière comprend déjà des constructions à usage exclusif de bureau, les constructions nouvelles et l'extension des constructions destinées aux bureaux sont autorisées, dans la limite de la création de 30 % de surface de plancher supplémentaire par rapport à la surface de plancher existante avant travaux, en une seule fois à compter de la date d'approbation du PLUi (le 20/12/2019).

## 2.2. Usages et affectations des sols soumis à des conditions particulières

En complément des règles figurant ci-dessous, il convient de se reporter aux dispositions de l'article 2.2 des règles communes (dans les dispositions générales).

Les affouillements et exhaussements du sol sont autorisés sous réserve de satisfaire la condition suivante :

- être nécessaires à l'édification des constructions, aux usages, affectations des sols, activités et installations autorisés dans la zone.

Les dépôts de véhicules sont autorisés sous réserve d'être liés à une activité autorisée sur l'unité foncière.

Les dépôts en plein air de matériaux ou de déchets sont autorisés sous réserve de satisfaire la condition suivante :

- être rendus invisibles depuis l'espace public lorsqu'ils sont situés à moins de 50 m d'une zone mixte (zone UA UB UC ou UD)

## 2.3. Activités et installations soumises à des conditions particulières

En complément des règles figurant ci-dessous, il convient de se reporter aux dispositions de l'article 2.3 des règles communes (dans les dispositions générales).

L'activité commerciale de détail et de proximité est autorisée sous réserve de répondre à l'une des conditions suivantes :



Au sein des centralités urbaines commerciales délimitées sur le document graphique C1 « Atlas de la mixité fonctionnelle et commerciale », sous réserve de respecter la surface de vente maximale autorisée par le document graphique ;

Au sein d'une même centralité urbaine commerciale (CUC) :

- une activité commerciale de détail et de proximité existante dont la surface de vente est supérieure à la surface de vente maximale autorisée par le document graphique C1 « Atlas de la mixité fonctionnelle et commerciale » peut être relocalisée en conservant la surface de vente acquise ;

- à condition qu'il soit situé dans une CUC principale qui s'appuie sur le territoire de la ville centre (Grenoble), un établissement ou un regroupement commercial existant comprenant des activités commerciales de détail et de proximité, dont la surface de vente est supérieure à la surface de vente maximale autorisée par le document graphique C1 « Atlas de la mixité fonctionnelle et commerciale » :

- . bénéficie d'une possibilité d'extension de sa surface de vente à concurrence de 8000 m<sup>2</sup>, une seule fois à compter de l'approbation du PLUi (le 20/12/2019),

- . peut être relocalisé en conservant la surface de vente acquise.

En dehors des centralités urbaines commerciales et sous réserve d'être situées dans un espace de développement commercial délimité sur le document graphique C1 « Atlas de la mixité fonctionnelle et commerciale », sont uniquement autorisées :

- les extensions de la surface de vente des constructions existantes accueillant une activité commerciale de détail et de proximité dans la limite de 400 m<sup>2</sup> de surface de vente totale (existant et projet) ;

En cas de regroupement commercial comportant des activités commerciales de détail et de proximité (sauf dans le cas mentionné plus haut), la surface de vente maximale autorisée pour l'ensemble de ces activités, définie par le document graphique C1 « Atlas de la mixité fonctionnelle et commerciale », est comptabilisée dans la surface de vente totale maximale totale définie à l'article 2.1.

## ARTICLE 3 - MIXITÉ FONCTIONNELLE ET SOCIALE

### 3.1. Dispositions en faveur de la mixité commerciale et fonctionnelle

Se reporter aux règles de l'article 3.1 des règles communes (dans les dispositions générales).

### 3.2. Règles différenciées entre rez-de-chaussée et étages supérieurs

Se reporter aux règles de l'article 3.1 des règles communes (dans les dispositions générales).

### 3.3. Dispositions en faveur de la mixité sociale

Non règlementé.

## CHAPITRE 2 - CARACTERISTIQUES URBAINES, ARCHITECTURALES, ENVIRONNEMENTALES ET PAYSAGERES

### ARTICLE 4 - IMPLANTATION ET VOLUMÉTRIE DES CONSTRUCTIONS ET DES INSTALLATIONS

Se reporter aux dispositions de l'article 4 des règles communes (dans les dispositions générales).

#### 4.1. Implantation par rapport aux voies et emprises publiques

Se reporter aux règles de l'article 4.1 de la zone UE1.

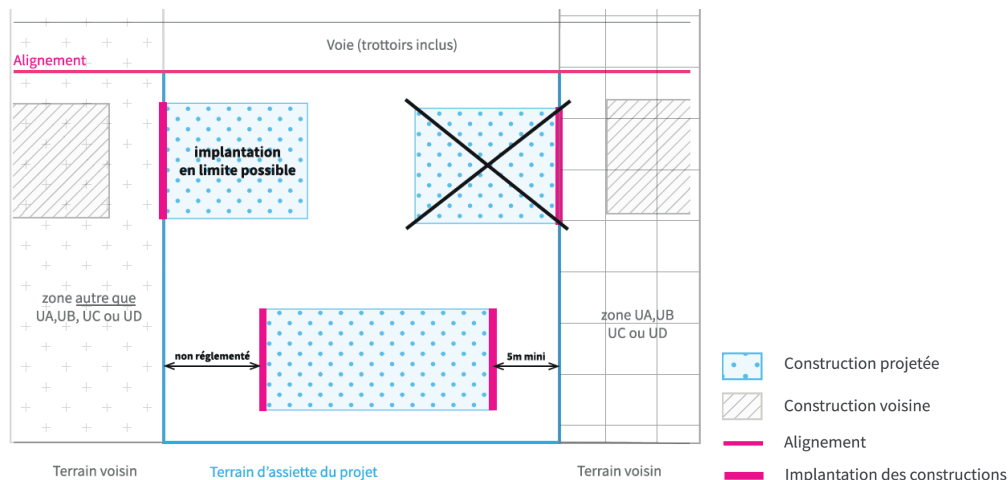
#### 4.2. Implantation des constructions par rapport aux limites séparatives

##### • Règle générale

Se reporter aux règles générales de l'article 4.2 de la zone UE1.

##### • Règles alternatives

Lorsque l'unité foncière où s'implante le projet borde une zone urbaine mixte (UA, UB, UC ou UD), la construction nouvelle doit être implantée à une distance de 5 mètres minimum de cette limite.



(schéma illustratif)

Les exploitations agricoles et les locaux techniques et industriels des administrations publiques et assimilés réalisés indépendamment d'une opération d'aménagement d'ensemble, peuvent être implantés en limite.

Les constructions destinées aux équipements d'intérêt collectif et aux services publics peuvent être implantées librement par rapport aux limites séparatives.

#### 4.3. Implantation des constructions les unes par rapport aux autres sur une même propriété

Se reporter aux dispositions de l'article 4.3 des règles communes (dans les dispositions générales).

#### 4.4. Emprise au sol des constructions

En complément des règles figurant ci-dessous, il convient de se reporter aux dispositions de l'article 4.4 des règles communes (dans les dispositions générales).

L'emprise au sol est limitée pour les constructions édifiées indépendamment de la réalisation d'une opération d'aménagement d'ensemble :

- pour les extensions de logements existants : à 30 m<sup>2</sup> d'emprise au sol une seule fois à compter de la date d'approbation du PLUi (20/12/2019), à condition de ne pas générer de logement supplémentaire et dans la limite d'un total de 150 m<sup>2</sup> de surface de plancher incluant l'existant et l'extension.
- pour les constructions destinées à l'exploitation agricole et aux locaux techniques et industriels des administrations publiques et assimilés, à 50 m<sup>2</sup> une seule fois à compter de l'approbation du PLUi (le 20/12/2019).

L'emprise au sol maximum des autres constructions n'est pas réglementée.

#### 4.5. Coefficient d'emprise au sol minimum et hauteur minimum au sein des périmètres d'intensification urbaine

Sans objet.

#### 4.6. Hauteur des constructions et des installations

Se reporter aux règles de l'article 4.6 de la zone UE1.

### ARTICLE 5 - QUALITÉ URBAINE, ARCHITECTURALE, ENVIRONNEMENTALE ET PAYSAGÈRE

#### 5.1. Insertion des constructions et des installations dans leur environnement

Se reporter aux règles de l'article 5.1 de la zone UE1.

#### 5.2. Caractéristiques architecturales des façades et toitures

Se reporter aux règles de l'article 5.2 de la zone UE1.

#### 5.3. Caractéristiques des clôtures

Se reporter aux dispositions de l'article 5.3 des règles communes (dans les dispositions générales du règlement).

#### 5.4. Prescriptions relatives au patrimoine bâti et paysager à protéger, à conserver, à restaurer, à mettre en valeur ou à requalifier

Se reporter aux dispositions de l'article 5.4 des règles communes (dans les dispositions générales du règlement).

## ARTICLE 6 - TRAITEMENT ENVIRONNEMENTAL ET PAYSAGER DES ESPACES NON BÂTIS, DES CONSTRUCTIONS ET DE LEURS ABORDS

### 6.1. Obligations en matière de réalisation d'espaces libres et de plantations, d'aires de jeux et de loisirs

Se reporter aux règles de l'article 6.1 de la zone UE1.

### 6.2. Surfaces végétalisées ou perméables

En complément des règles figurant ci-dessous, il convient de se reporter aux dispositions de l'article 6.2 des règles communes (dans les dispositions générales).

• **Ratios d'espaces végétalisés ou perméables et de pleine terre applicables** (sauf indication contraire figurant sur le document graphique D1 *Atlas des formes urbaines - implantations et emprises*) :

Il est rappelé que le pourcentage de pleine terre peut être inclus dans celui de la surface végétalisée ou perméable.

- Au moins 20% de la superficie de l'opération doivent être traités en espaces de pleine terre.

### 6.3. Maintien ou remise en état des continuités écologiques

Se reporter aux dispositions de l'article 6.3 des règles communes (dans les dispositions générales du règlement).

### 6.4. Gestion des eaux pluviales et du ruissellement

Se reporter aux dispositions de l'article 6.4 des règles communes (dans les dispositions générales du règlement).

### 6.5. Aménagement d'emplacements spécifiques dédiés à la collecte des déchets ménagers et assimilés

Se reporter aux dispositions de l'article 6.5 des règles communes (dans les dispositions générales du règlement).

## CHAPITRE 3 - EQUIPEMENTS ET RESEAUX

### ARTICLE 7 - STATIONNEMENT

Se reporter aux règles de l'article 7 de la zone UE1.

### ARTICLE 8 - DESSERTE PAR LES VOIES PUBLIQUES ET PRIVÉES

**En complément de la règle figurant ci-dessous, il convient de se reporter aux dispositions de l'article 8 des règles communes (dans les dispositions générales).**

Les constructions destinées à l'exploitation agricole édifiées indépendamment de la réalisation d'une opération d'aménagement d'ensemble, ne doivent pas nécessiter de nouveaux accès aux voies ouvertes au public.

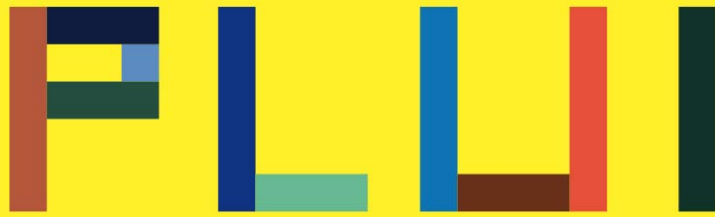
### ARTICLE 9 - DESSERTE PAR LES RÉSEAUX

**En complément de la règle figurant ci-dessous, il convient de se reporter aux dispositions de l'article 9 des règles communes (dans les dispositions générales).**

Les constructions destinées à l'exploitation agricole, édifiées indépendamment de la réalisation d'une opération d'aménagement d'ensemble, ne doivent pas nécessiter de nouveaux branchements ni de renforcement des réseaux.

### ARTICLE 10 - ENERGIE ET PERFORMANCES ÉNERGÉTIQUES

Se reporter aux dispositions de l'article 10 des règles communes (dans les dispositions générales du règlement).



Plan Local d'Urbanisme Intercommunal

**Règlement pièces écrites**

**Règlement zone AUP1r**

*Zone à urbaniser de projet*

> PLUi approuvé le 20/12/2019 - Modification n°2 du 05/07/2024



GRENOBLE-ALPES MÉTROPOLE

**PREAMBULE ..... 4**

**CHAPITRE 1 - DESTINATION DES CONSTRUCTIONS, USAGE DES SOLS, ACTIVITES ET INSTALLATIONS, MIXITE FONCTIONNELLE ET SOCIALE ..... 5**

**ARTICLE 1 - CONSTRUCTIONS, USAGES ET AFFECTATIONS DES SOLS, ACTIVITÉS ET INSTALLATIONS INTERDITS ..... 5**

- 1.1. CONSTRUCTIONS INTERDITES ..... 5
- 1.2. USAGES ET AFFECTATIONS DES SOLS INTERDITS ..... 5
- 1.3. ACTIVITÉS ET INSTALLATIONS INTERDITES ..... 5

**ARTICLE 2 - CONSTRUCTIONS, USAGES ET AFFECTATIONS DES SOLS, ACTIVITÉS ET INSTALLATIONS SOUMISES À CONDITIONS PARTICULIÈRES ..... 6**

- 2.1. CONSTRUCTIONS SOUMISES À DES CONDITIONS PARTICULIÈRES ..... 6
- 2.2. USAGES ET AFFECTATIONS DES SOLS SOUMIS À DES CONDITIONS PARTICULIÈRES ..... 7
- 2.3. ACTIVITÉS ET INSTALLATIONS SOUMISES À DES CONDITIONS PARTICULIÈRES ..... 7

**ARTICLE 3 - MIXITÉ FONCTIONNELLE ET SOCIALE ..... 8**

- 3.1. DISPOSITIONS EN FAVEUR DE LA MIXITÉ COMMERCIALE ET FONCTIONNELLE ..... 8
- 3.2. RÈGLES DIFFÉRENCIÉES ENTRE REZ-DE-CHAUSSÉE ET ÉTAGES SUPÉRIEURS ..... 8
- 3.3. DISPOSITIONS EN FAVEUR DE LA MIXITÉ SOCIALE ..... 8

**CHAPITRE 2 - CARACTERISTIQUES URBAINES, ARCHITECTURALES, ENVIRONNEMENTALES ET PAYSAGERES ..... 9**

**ARTICLE 4 - IMPLANTATION ET VOLUMÉTRIE DES CONSTRUCTIONS ET DES INSTALLATIONS ..... 9**

- 4.1. IMPLANTATION PAR RAPPORT AUX VOIES ET EMPRISES PUBLIQUES ..... 9
- 4.2. IMPLANTATION DES CONSTRUCTIONS PAR RAPPORT AUX LIMITES SÉPARATIVES ..... 9
- 4.3. IMPLANTATION DES CONSTRUCTIONS LES UNES PAR RAPPORT AUX AUTRES SUR UNE MÊME PROPRIÉTÉ .... 9
- 4.4. EMPRISE AU SOL DES CONSTRUCTIONS ..... 9
- 4.5. COEFFICIENT D’EMPRISE AU SOL MINIMUM ET HAUTEUR MINIMUM AU SEIN DES PÉRIMÈTRES D’INTENSIFICATION URBAINE ..... 9
- 4.6. HAUTEUR DES CONSTRUCTIONS ET DES INSTALLATIONS ..... 9

**ARTICLE 5 - QUALITÉ URBAINE, ARCHITECTURALE, ENVIRONNEMENTALE ET PAYSAGÈRE ..... 10**

- 5.1. INSERTION DES CONSTRUCTIONS ET DES INSTALLATIONS DANS LEUR ENVIRONNEMENT ..... 10
- 5.2. CARACTÉRISTIQUES ARCHITECTURALES DES FAÇADES ET TOITURES ..... 10
- 5.3. CARACTÉRISTIQUES DES CLÔTURES ..... 12
- 5.4. PRESCRIPTIONS RELATIVES AU PATRIMOINE BÂTI ET PAYSAGER À PROTÉGER, À CONSERVER, À RESTAURER, À METTRE EN VALEUR OU À REQUALIFIER ..... 12

**ARTICLE 6 - TRAITEMENT ENVIRONNEMENTAL ET PAYSAGER DES ESPACES NON BÂTIS, DES CONSTRUCTIONS ET DE LEURS ABORDS ..... 12**

**6.1. OBLIGATIONS EN MATIÈRE DE RÉALISATION D'ESPACES LIBRES ET DE PLANTATIONS, D'AIRES DE JEUX ET DE LOISIRS ..... 12**

**6.2. SURFACES VÉGÉTALISÉES OU PERMÉABLES ..... 13**

**6.3. MAINTIEN OU REMISE EN ÉTAT DES CONTINUITÉS ÉCOLOGIQUES ..... 13**

**6.4. GESTION DES EAUX PLUVIALES ET DU RUISSELLEMENT ..... 13**

**6.5. AMÉNAGEMENT D'EMPLACEMENTS SPÉCIFIQUES DÉDIÉS À LA COLLECTE DES DÉCHETS MÉNAGERS ET ASSIMILÉS ..... 13**

**CHAPITRE 3 - EQUIPEMENTS ET RESEAUX ..... 14**

**ARTICLE 7 - STATIONNEMENT ..... 14**

**7.1. STATIONNEMENT DES VÉHICULES MOTORISÉS ..... 14**

**7.2. STATIONNEMENT DES CYCLES ..... 15**

**ARTICLE 8 - DESSERTE PAR LES VOIES PUBLIQUES ET PRIVÉES ..... 15**

**ARTICLE 9 - DESSERTE PAR LES RÉSEAUX ..... 15**

**ARTICLE 10 - ENERGIE ET PERFORMANCES ÉNERGÉTIQUES ..... 15**



## PREAMBULE

**La vocation des zones** figure dans le rapport de présentation (Tome 4 Livret métropolitain).

**Le règlement de chaque zone est complété par les Dispositions générales**, qui comprennent :

- les règles communes (en complément ou à défaut de règles particulières dans les zones),
- le lexique, qui comprend la définition d'un certain nombre de mots et de notions utilisés dans le texte du règlement,
- le règlement des risques,
- le règlement du patrimoine.

**Les règles communes et les règlements de zone s'appliquent sauf dispositions contraires des règlements du patrimoine ou des risques.**

**Les projets doivent être compatibles avec les orientations d'aménagement et de programmation (OAP)** thématiques *Paysage et biodiversité, Qualité de l'Air, et Risques et résilience* et le cas échéant dans les secteurs de projet avec les OAP sectorielles, qui apportent toutes des compléments pour l'insertion des projets dans leur environnement.

**Les constructions, les installations ou aménagements extérieurs établis préalablement à l'approbation du PLUi (le 20/12/2019) et qui ne respectent pas les règles** du règlement du PLUi peuvent faire l'objet de transformations, d'extensions ou de changements de destination, à condition que les travaux rendent la construction, l'installation ou l'aménagement extérieur existants plus conformes aux dispositions réglementaires ou bien qu'ils soient sans effet vis-à-vis de ces dispositions.

Lorsque le projet concerne un terrain comprenant plusieurs parcelles, les règles s'appliquent à l'unité foncière.

**La zone AUP1r est couverte par une orientation d'aménagement sectorielle à laquelle il convient de se référer.**

Les constructions sont autorisées au fur et à mesure de la réalisation des équipements internes à la zone (et notamment les aménagements hydrauliques nécessaires à la prise en compte du risque inondation), prévus par l'orientation d'aménagement et de programmation sectorielle et par les articles 8 et 9 du règlement (voies, réseaux d'eau, d'électricité et le cas échéant d'assainissement).

# CHAPITRE 1 - DESTINATION DES CONSTRUCTIONS, USAGE DES SOLS, ACTIVITES ET INSTALLATIONS, MIXITE FONCTIONNELLE ET SOCIALE

Se reporter aux dispositions du chapitre 1 des règles communes (dans les dispositions générales du règlement).

## ARTICLE 1 - CONSTRUCTIONS, USAGES ET AFFECTATIONS DES SOLS, ACTIVITÉS ET INSTALLATIONS INTERDITS

### 1.1. Constructions interdites

En complément des règles figurant ci-dessous, il convient de se reporter aux dispositions de l'article 1.1 des règles communes (dans les dispositions générales).

#### Sont interdites :

##### Exploitation agricole et forestière :

- Les constructions destinées à l'exploitation agricole
- Les constructions destinées à l'exploitation forestière.

##### Commerce et activités de service

- Les constructions destinées au commerce de gros

##### Autres activités des secteurs secondaire ou tertiaire

- Les constructions destinées à l'industrie
- Les constructions destinées aux entrepôts.

### 1.2. Usages et affectations des sols interdits

En complément des règles figurant ci-dessous, il convient de se reporter aux dispositions de l'article 1.2 des règles communes (dans les dispositions générales).

#### Sont interdits :

- L'aménagement de terrains pour la pratique du camping
- Les parcs résidentiels de loisirs
- Les parcs d'attraction
- L'aménagement de terrains pour la pratique de sports ou de loisirs, motorisés
- L'aménagement de terrains pour la pratique du golf
- Les garages collectifs de caravanes ou de résidences mobiles de loisirs
- Les dépôts de véhicules
- Les habitations légères de loisirs

### 1.3. Activités et installations interdites

En complément des règles figurant ci-dessous, il convient de se reporter aux dispositions de l'article 1.3 des règles communes (dans les dispositions générales du règlement).

#### Sont interdites :

- Les carrières.

## ARTICLE 2 - CONSTRUCTIONS, USAGES ET AFFECTATIONS DES SOLS, ACTIVITÉS ET INSTALLATIONS SOUMISES À CONDITIONS PARTICULIÈRES

### 2.1. Constructions soumises à des conditions particulières

Sauf dispositions contraires mentionnées dans la règle (art 2.1), toutes les constructions qui ne sont pas interdites à l'article 1.1 sont autorisées au fur et à mesure de la réalisation des équipements internes à la zone, (dont les aménagements hydrauliques nécessaires à la prise en compte du risque inondation), prévus par le règlement et par l'orientation d'aménagement et de programmation sectorielle.

En complément des règles figurant ci-dessous, il convient de se reporter aux dispositions de l'article 2.1 des règles communes (dans les dispositions générales du règlement).

#### • **Habitation :**

Les extensions de logements existants sont autorisées même en l'absence de la réalisation des équipements internes à la zone et des aménagements hydrauliques.

#### Conditions particulières complémentaires pour les destinations suivantes :

#### • **Commerce et activités de service :**

Les constructions destinées à l'artisanat et au commerce de détail, sont autorisées sous réserve de satisfaire aux conditions cumulatives suivantes :

- . Etre situées dans un espace de développement commercial, **ou** dans une centralité urbaine commerciale (CUC), délimités sur le document graphique C1 « Atlas de la mixité fonctionnelle et commerciale ».
- . Ne pas générer de nuisances pour le voisinage en ce qui concerne en ce qui concerne l'accès au site et les bruits.
- . Respecter la surface de vente maximale autorisée par le document graphique C1 « Atlas de la mixité fonctionnelle et commerciale ».

Au sein d'une même centralité urbaine commerciale (CUC), une construction existante dont la surface de vente est supérieure à la surface de vente maximale autorisée par le document graphique C1 « Atlas de la mixité fonctionnelle et commerciale » peut être relocalisée en conservant la surface de vente acquise.

Au sein d'une même centralité urbaine commerciale (CUC) et à condition qu'il s'agisse d'une CUC principale qui s'appuie sur le territoire de la ville centre (Grenoble), un établissement ou un regroupement commercial existant dont la surface de vente est supérieure à la surface de vente maximale autorisée par le document graphique C1 « Atlas de la mixité fonctionnelle et commerciale » :

- . Bénéficie d'une possibilité d'extension de sa surface de vente à concurrence de 8000 m<sup>2</sup>, une seule fois à compter de l'approbation du PLUi (le 20/12/2019).
- . Peut être relocalisé en conservant la surface de vente acquise.

En cas de regroupement commercial, (sauf cas mentionné plus haut), la surface de vente maximale totale autorisée ne doit pas excéder la surface de vente maximale autorisée pour l'artisanat et le commerce de détail définie par le document graphique C1 « *Plan de la mixité fonctionnelle et commerciale* ».

• **Autres activités des secteurs secondaire ou tertiaire**

**Les constructions nouvelles destinées aux bureaux** sont autorisées :

- dans la limite de 2000 m<sup>2</sup> de surface de plancher par unité foncière.
- et à condition qu'elles s'insèrent dans un bâtiment comportant au minimum 50% de la surface de plancher totale dédiée au logement.

Dans le cadre de la réalisation d'une opération d'aménagement d'ensemble le pourcentage de la surface de plancher de logement est calculé au regard de la totalité de l'opération et non du bâtiment. Le plafond de 2000m<sup>2</sup> s'applique à l'unité foncière ou au lot.

## 2.2. Usages et affectations des sols soumis à des conditions particulières

En complément des règles figurant ci-dessous, il convient de se reporter aux dispositions de l'article 2.2 des règles communes (dans les dispositions générales).

**Les dépôts en plein air de matériaux ou de déchets** sont autorisés sous réserve de satisfaire la condition suivante :

- être rendus invisibles depuis l'espace public

## 2.3. Activités et installations soumises à des conditions particulières

En complément des règles figurant ci-dessous, il convient de se reporter aux dispositions de l'article 2.3 des règles communes (dans les dispositions générales).

**L'activité commerciale de détail et de proximité** est autorisée sous réserve de répondre à l'une des conditions suivantes :

Au sein des centralités urbaines commerciales délimitées sur le document graphique C1 « *Atlas de la mixité fonctionnelle et commerciale* », sous réserve de respecter la surface de vente maximale autorisée par le document graphique ;

Au sein d'une même centralité urbaine commerciale (CUC) :

- une activité commerciale de détail et de proximité existante dont la surface de vente est supérieure à la surface de vente maximale autorisée par le document graphique C1 « *Atlas de la mixité fonctionnelle et commerciale* » peut être relocalisée en conservant la surface de vente acquise ;

- à condition qu'il soit situé dans une CUC principale qui s'appuie sur le territoire de la ville centre (Grenoble), un établissement ou un regroupement commercial existant comprenant des activités commerciales de détail et de proximité, dont la surface de vente est supérieure à la surface de vente maximale autorisée par le document graphique C1 « *Atlas de la mixité fonctionnelle et commerciale* » :

- . bénéficie d'une possibilité d'extension de sa surface de vente à concurrence de 8000 m<sup>2</sup>, une seule fois à compter de l'approbation du PLUi (le 20/12/2019),

- . peut être relocalisé en conservant la surface de vente acquise.

En dehors des centralités urbaines commerciales et sous réserve d'être situées dans un espace de développement commercial délimité sur le document graphique C1 « *Atlas de la mixité fonctionnelle et commerciale* », sont uniquement autorisées :

- les extensions de la surface de vente des constructions existantes accueillant une activité commerciale de détail et de proximité dans la limite de 400 m<sup>2</sup> de surface de vente totale (existant et projet) ;

En cas de regroupement commercial comportant des activités commerciales de détail et de proximité (sauf dans le cas mentionné plus haut), la surface de vente maximale autorisée pour l'ensemble de ces activités, définie par le document graphique C1 « *Atlas de la mixité fonctionnelle et commerciale* », est comptabilisée dans la surface de vente totale maximale totale définie à l'article 2.1.

## **ARTICLE 3 - MIXITÉ FONCTIONNELLE ET SOCIALE**

### **3.1. Dispositions en faveur de la mixité commerciale et fonctionnelle**

Se reporter aux règles de l'article 3.1 des règles communes (dans les dispositions générales).

### **3.2. Règles différenciées entre rez-de-chaussée et étages supérieurs**

Se reporter aux règles de l'article 3.2 des règles communes (dans les dispositions générales).

### **3.3. Dispositions en faveur de la mixité sociale**

Se reporter aux règles de l'article 3.3 des règles communes (dans les dispositions générales).

## CHAPITRE 2 - CARACTERISTIQUES URBAINES, ARCHITECTURALES, ENVIRONNEMENTALES ET PAYSAGERES

### ARTICLE 4 - IMPLANTATION ET VOLUMÉTRIE DES CONSTRUCTIONS ET DES INSTALLATIONS

#### 4.1. Implantation par rapport aux voies et emprises publiques

• **Règle générale :**

Sauf indication contraire mentionnée sur le document graphique D1 « Atlas des formes urbaines : implantations et emprises », ou D2 « Atlas des formes urbaines : hauteurs », l'implantation des constructions n'est pas réglementée.

#### 4.2. Implantation des constructions par rapport aux limites séparatives

Non réglementé.

#### 4.3. Implantation des constructions les unes par rapport aux autres sur une même propriété

Se reporter aux dispositions de l'article 4.3 des règles communes (dans les dispositions générales).

#### 4.4. Emprise au sol des constructions

En complément des règles figurant ci-dessous, il convient de se reporter aux dispositions de l'article 4.4 des règles communes (dans les dispositions générales).

L'emprise au sol des extensions de constructions à usage d'habitation est limitée à **30 m<sup>2</sup>** d'emprise au sol supplémentaires, une seule fois à compter de l'approbation du PLUI (le 20/12/2019).

L'emprise au sol maximum des autres constructions n'est pas réglementée.

#### 4.5. Coefficient d'emprise au sol minimum et hauteur minimum au sein des périmètres d'intensification urbaine

Sans objet.

#### 4.6. Hauteur des constructions et des installations

En complément des règles figurant ci-dessous, il convient de se reporter aux dispositions de l'article 4.6 des règles communes (dans les dispositions générales).

##### 1. Hauteur maximale

Sauf indication contraire figurant sur le document graphique D2 « Plan des formes urbaines : hauteurs » :

La hauteur maximale des constructions est limitée à :

26 m au faîtage ou au sommet du dernier acrotère en cas de toiture terrasse sans dépasser R+7.

La hauteur des annexes n'est pas réglementée.

- Lorsqu'ils sont installés sur des bâtiments : la hauteur des ouvrages et accessoires de production d'électricité, des antennes relais, des antennes d'émission ou de réception (radios, télévisions, radiotéléphones) et des éoliennes, est limitée à 3,50 m au-dessus de la hauteur atteinte par la construction, avec possibilité éventuelle de dépasser la hauteur maximale.

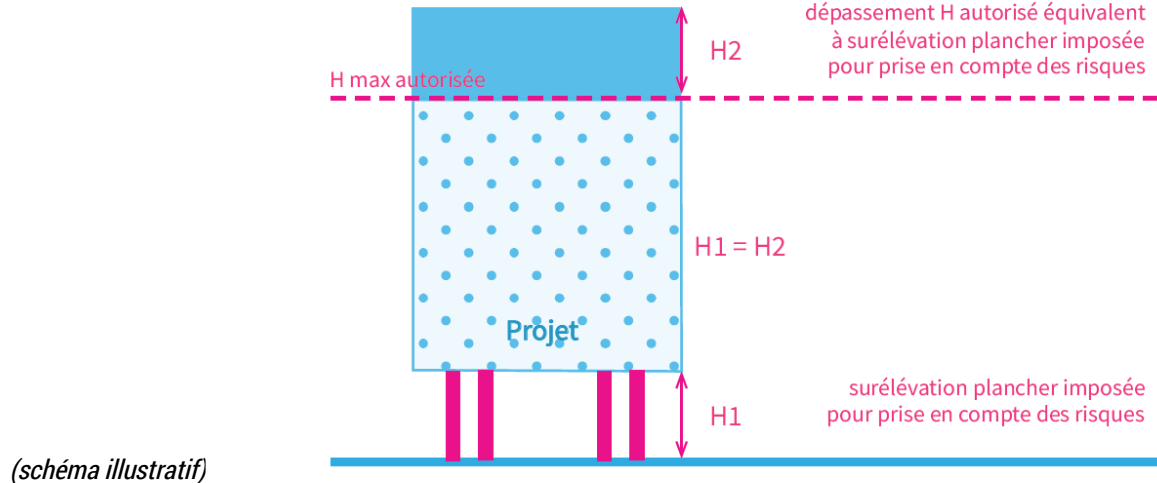
Pour les antennes-relais, cette sur-hauteur de 3,50m peut être augmentée de la hauteur de l'acrotère à condition d'être justifiée notamment au regard de la diffusion des ondes.

- La hauteur des installations posées au sol n'est pas réglementée sauf celle des ouvrages et accessoires des lignes de distribution d'énergie électrique, des éoliennes, des antennes-relais de radiotéléphonie mobile et de leurs systèmes d'accroche, qui est limitée à 15m.

**Règle alternative pour la prise en compte des risques**

Lorsqu'une surélévation du plancher habitable est prescrite pour répondre à des enjeux de prévention des risques d'inondation, les hauteurs maximales mentionnées dans la règle générale, les hauteurs par rapport aux voies et les hauteurs par rapport aux limites séparatives, peuvent être augmentées à concurrence de ce qui est imposé par la réglementation sur les risques.

Cette disposition ne s'applique pas aux bâtiments protégés au titre du patrimoine, en niveaux 2 et 3, repérés sur le document graphique F2 « Plan du patrimoine bâti, paysager et écologique ».



**ARTICLE 5 - QUALITÉ URBAINE, ARCHITECTURALE, ENVIRONNEMENTALE ET PAYSAGÈRE**

**5.1. Insertion des constructions et des installations dans leur environnement**

Se reporter aux règles de l'article 5.1 des règles communes (dans les dispositions générales).

**5.2. Caractéristiques architecturales des façades et toitures**

En complément des règles figurant ci-dessous, se reporter aux dispositions de l'article 5.2 des règles communes (dans les dispositions générales du règlement).

• **Volumétrie / Architecture**

Ne sont pas admis :

- Les pastiches et l'adjonction de détails se référant à des architectures caractéristiques d'autres régions ou imitant l'architecture d'une autre époque.

• **Aspect des matériaux**

Les règles concernant les matériaux s'appliquent à toutes les constructions ainsi qu'aux clôtures.

Sont interdits :

- Les matériaux fabriqués en vue d'être recouverts (type parpaings, briques creuses, agglomérés divers...), mais employés à nu, en extérieur, sans parements ou sans enduit.
- les imitations de matériaux tels que fausses briques, fausses pierres apparentes, faux pans de bois, etc...,

• **Toitures**

Toitures terrasses

Les toitures terrasses (accessibles ou non) sont autorisées à condition :

- qu'au moins 50% de la surface de la toiture soit végétalisée, sauf impossibilité technique liée :
  - à l'installation d'équipements utilisant l'énergie solaire (panneaux photovoltaïques, capteurs pour production d'eau chaude sanitaire etc...),
  - ou à un usage type agriculture urbaine, loisirs, restauration..., nécessitant plus de 50% de la surface de la toiture, et sous réserve de ne pas générer de nuisances pour le voisinage ;
- que les garde-corps des toitures terrasses soient intégrés au couronnement de la toiture.
- que leur conception permette d'éviter la stagnation des eaux pluviales.

Ces conditions sont cumulatives.

Règles alternatives :

Les dispositions concernant la végétalisation des toitures terrasses ne s'appliquent pas :

- en cas de réhabilitation ou de changement de destination d'une construction existante dans le volume existant ;
- en cas d'extension ou de construction d'une annexe, inférieure ou égale à 20 m<sup>2</sup> de surface de plancher ou d'emprise au sol ;
- pour la réalisation d'un équipement ou d'une installation technique liés à la sécurité, à l'accessibilité d'un bâtiment (ascenseur, escaliers),
- en cas de travaux sur un bâtiment protégé et repéré au document graphique F2 « Plan du patrimoine bâti, paysager et écologique » ;
- en cas de travaux sur un bâtiment protégé au titre des sites inscrits ou classés ou au titre des monuments historiques.

• **Eléments techniques, antennes, panneaux solaires...**



Les ouvrages indispensables au fonctionnement de la construction avec émergence et de faible emprise, tels que les souches de cheminées et de ventilations, les climatiseurs, les installations et les locaux techniques liés à la sécurité, à l'accessibilité (escaliers, ascenseurs...) et aux différents réseaux (lignes haute tension, antennes) ou nécessaires à la production d'énergies renouvelables, doivent être regroupés et faire l'objet de la meilleure intégration possible de façon à ce que leur impact visuel depuis l'espace public soit minimisé.

Les panneaux solaires (thermiques ou photovoltaïques) posés en toiture doivent s'intégrer harmonieusement à la toiture en proportion et en hauteur notamment.

Les édicules et gaines sont interdits en saillie des façades donnant sur l'espace public.

L'implantation des antennes d'émission ou de réception, de leurs accessoires d'exploitation et de maintenance et de leurs équipements techniques doit être assurée en recherchant la meilleure intégration possible au regard de l'architecture du bâtiment et des vues depuis l'espace public.

Lorsqu'ils sont implantés en partie supérieure des bâtiments, ils doivent être situés en retrait des façades.

Pour les antennes-relais, ce retrait est d'au moins 1 mètre.

• **Les loggias et vérandas**

Sur des constructions existantes, la fermeture de loggias et la construction de vérandas sur terrasse ou balcon, ne peut être autorisée que si les travaux sont en harmonie avec l'architecture du bâtiment et s'ils s'inscrivent dans un projet global de fermeture de loggias ou de construction de vérandas conçu pour l'ensemble de la façade concernée.

• **Traitement des rez-de-chaussée**

Les coffrets nécessaires aux divers réseaux et les boîtes aux lettres doivent être dissimulés dans l'épaisseur des constructions ou des clôtures.

Cette disposition ne s'applique pas dans le cas de boîtes aux lettres groupées.

**5.3. Caractéristiques des clôtures**

Non réglementé.

**5.4. Prescriptions relatives au patrimoine bâti et paysager à protéger, à conserver, à restaurer, à mettre en valeur ou à requalifier**

Se reporter aux dispositions de l'article 5.4 des règles communes (dans les dispositions générales du règlement).

**ARTICLE 6 - TRAITEMENT ENVIRONNEMENTAL ET PAYSAGER DES ESPACES NON BÂTIS, DES CONSTRUCTIONS ET DE LEURS ABORDS**

**6.1. Obligations en matière de réalisation d'espaces libres et de plantations, d'aires de jeux et de loisirs**

Non réglementé.

## **6.2. Surfaces végétalisées ou perméables**

Non réglementé.

## **6.3. Maintien ou remise en état des continuités écologiques**

Se reporter aux dispositions de l'article 6.3 des règles communes (dans les dispositions générales du règlement).

## **6.4. Gestion des eaux pluviales et du ruissellement**

Se reporter aux dispositions de l'article 6.4 des règles communes (dans les dispositions générales du règlement).

## **6.5. Aménagement d'emplacements spécifiques dédiés à la collecte des déchets ménagers et assimilés**

Se reporter aux dispositions de l'article 6.5 des règles communes (dans les dispositions générales du règlement).

## CHAPITRE 3 - EQUIPEMENTS ET RESEAUX

### ARTICLE 7 - STATIONNEMENT

#### 7.1. Stationnement des véhicules motorisés

##### 7.1.1. Principales caractéristiques des aires de stationnement

- **Localisation des places**

Les places de stationnement doivent être réalisées en dehors des voies publiques et peuvent être situées sur l'assiette foncière de l'opération ou dans son environnement immédiat.

Lorsque le pétitionnaire ne peut pas satisfaire aux obligations résultant du premier alinéa, il peut être tenu quitte de ces obligations en justifiant, pour les places qu'il ne peut réaliser lui-même, soit de l'obtention d'une concession à long terme dans un parc public de stationnement existant ou en cours de réalisation et situé à proximité de l'opération, soit de l'acquisition ou de la concession de places dans un parc privé de stationnement répondant aux mêmes conditions.

- **Caractéristiques des places de stationnement**

Les places de stationnement doivent être réalisées en silo, en sous-sol ou en rez-de-chaussée.

Les dimensions minimales d'une place de parking sont de 2,3 m de large et 5 m de long.

Cette disposition ne s'applique pas lorsque les places sont aménagées parallèlement aux voies de circulation.

Dans les opérations d'habitat collectif, dans le cas de la réalisation de plus de 3 places de stationnement contiguës en superstructure extérieure (en silo ou en batterie), la réalisation de places boxées est interdite. Cette interdiction ne concerne pas les places boxées en sous-sol.

- **Accès aux espaces de stationnement depuis la voirie publique**

Lorsque l'opération prévoit la réalisation de plus de 50 places de stationnement, les accès au parking doivent intégrer un espace permettant aux véhicules d'attendre l'ouverture des barrières ou du portail d'accès en dehors de la voirie publique.

Lorsque l'occupation future de l'opération nécessite l'accès à des véhicules de gros gabarit (poids lourds, bus...), le projet doit intégrer les mesures nécessaires pour limiter leur impact sur la circulation.

- **Places adaptées aux personnes à mobilité réduite**

Pour les bâtiments collectifs d'habitation, au moins 5% du total des places de stationnement à réaliser doivent être accessibles aux personnes à mobilité réduite. Les caractéristiques de ces places doivent répondre aux obligations réglementaires en la matière.

##### 7.1.2. Nombre de places à réaliser

Se reporter aux dispositions de l'article 7.1.2 des règles communes (dans les dispositions générales du règlement).

### 7.1.3. Dispositions particulières

Se reporter aux dispositions de l'article 7.1.3 de la zone UC1.

## **7.2. Stationnement des cycles**

Se reporter aux dispositions de l'article 7.2.2 des règles communes (dans les dispositions générales du règlement).

## **ARTICLE 8 - DESSERTE PAR LES VOIES PUBLIQUES ET PRIVÉES**

Se reporter aux dispositions de l'article 8 des règles communes (dans les dispositions générales).

## **ARTICLE 9 - DESSERTE PAR LES RÉSEAUX**

Se reporter aux dispositions de l'article 9 des règles communes (dans les dispositions générales).

## **ARTICLE 10 - ENERGIE ET PERFORMANCES ÉNERGÉTIQUES**

Se reporter aux dispositions de l'article 10 des règles communes (dans les dispositions générales du règlement).



Plan Local d'Urbanisme Intercommunal

**Règlement pièces écrites**

# **Règlement zone AUZ1**

*Zone à urbaniser de type UZ1*

> PLUi approuvé le 20/12/2019 - Modification n°2 du 05/07/2024



**GRENOBLE-ALPES MÉTROPOLE**

**PREAMBULE ..... 4**

**CHAPITRE 1 - DESTINATION DES CONSTRUCTIONS, USAGE DES SOLS, ACTIVITES ET INSTALLATIONS, MIXITE FONCTIONNELLE ET SOCIALE ..... 5**

**ARTICLE 1 - CONSTRUCTIONS, USAGES ET AFFECTATIONS DES SOLS, ACTIVITÉS ET INSTALLATIONS INTERDITS ..... 5**

- 1.1. CONSTRUCTIONS INTERDITES ..... 5
- 1.2. USAGES ET AFFECTATIONS DES SOLS INTERDITS ..... 5
- 1.3. ACTIVITÉS ET INSTALLATIONS INTERDITES ..... 6

**ARTICLE 2 - CONSTRUCTIONS, USAGES ET AFFECTATIONS DES SOLS, ACTIVITÉS ET INSTALLATIONS SOUMISES À CONDITIONS PARTICULIÈRES ..... 6**

- 2.1. CONSTRUCTIONS SOUMISES À DES CONDITIONS PARTICULIÈRES ..... 6
- 2.2. USAGES ET AFFECTATIONS DES SOLS SOUMIS À DES CONDITIONS PARTICULIÈRES ..... 7
- 2.3. ACTIVITÉS ET INSTALLATIONS SOUMISES À DES CONDITIONS PARTICULIÈRES ..... 7

**ARTICLE 3 - MIXITÉ FONCTIONNELLE ET SOCIALE ..... 8**

- 3.1. DISPOSITIONS EN FAVEUR DE LA MIXITÉ COMMERCIALE ET FONCTIONNELLE ..... 8
- 3.2. RÈGLES DIFFÉRENCIÉES ENTRE REZ-DE-CHAUSSÉE ET ÉTAGES SUPÉRIEURS ..... 8
- 3.3. DISPOSITIONS EN FAVEUR DE LA MIXITÉ SOCIALE ..... 8

**CHAPITRE 2 - CARACTERISTIQUES URBAINES, ARCHITECTURALES, ENVIRONNEMENTALES ET PAYSAGERES ..... 9**

**ARTICLE 4 - IMPLANTATION ET VOLUMÉTRIE DES CONSTRUCTIONS ET DES INSTALLATIONS ..... 9**

- 4.1. IMPLANTATION PAR RAPPORT AUX VOIES ET EMPRISES PUBLIQUES ..... 9
- 4.2. IMPLANTATION DES CONSTRUCTIONS PAR RAPPORT AUX LIMITES SÉPARATIVES ..... 9
- 4.3. IMPLANTATION DES CONSTRUCTIONS LES UNES PAR RAPPORT AUX AUTRES SUR UNE MÊME PROPRIÉTÉ .. 11
- 4.4. EMPRISE AU SOL DES CONSTRUCTIONS ..... 11
- 4.5. COEFFICIENT D’EMPRISE AU SOL MINIMUM ET HAUTEUR MINIMUM AU SEIN DES PÉRIMÈTRES D’INTENSIFICATION URBAINE ..... 11
- 4.6. HAUTEUR DES CONSTRUCTIONS ET DES INSTALLATIONS ..... 11

**ARTICLE 5 - QUALITÉ URBAINE, ARCHITECTURALE, ENVIRONNEMENTALE ET PAYSAGÈRE ..... 13**

- 5.1. INSERTION DES CONSTRUCTIONS ET DES INSTALLATIONS DANS LEUR ENVIRONNEMENT ..... 13
- 5.2. CARACTÉRISTIQUES ARCHITECTURALES DES FAÇADES ET TOITURES ..... 13
- 5.3. CARACTÉRISTIQUES DES CLÔTURES ..... 14
- 5.4. PRESCRIPTIONS RELATIVES AU PATRIMOINE BÂTI ET PAYSAGER À PROTÉGER, À CONSERVER, À RESTAURER, À METTRE EN VALEUR OU À REQUALIFIER ..... 14

**ARTICLE 6 - TRAITEMENT ENVIRONNEMENTAL ET PAYSAGER DES ESPACES NON BÂTIS, DES CONSTRUCTIONS ET DE LEURS ABORDS ..... 15**

<b>6.1. OBLIGATIONS EN MATIÈRE DE RÉALISATION D'ESPACES LIBRES ET DE PLANTATIONS, D'AIRES DE JEUX ET DE LOISIRS</b> .....	<b>15</b>
<b>6.2. SURFACES VÉGÉTALISÉES OU PERMÉABLES</b> .....	<b>15</b>
<b>6.3. MAINTIEN OU REMISE EN ÉTAT DES CONTINUITÉS ÉCOLOGIQUES</b> .....	<b>15</b>
<b>6.4. GESTION DES EAUX PLUVIALES ET DU RUISSELLEMENT</b> .....	<b>15</b>
<b>6.5. AMÉNAGEMENT D'EMPLACEMENTS SPÉCIFIQUES DÉDIÉS À LA COLLECTE DES DÉCHETS MÉNAGERS ET ASSIMILÉS</b> .....	<b>15</b>

## **CHAPITRE 3 - EQUIPEMENTS ET RESEAUX ..... 16**

<b>ARTICLE 7 - STATIONNEMENT</b> .....	<b>16</b>
<b>7.1. STATIONNEMENT DES VÉHICULES MOTORISÉS</b> .....	<b>16</b>
<b>7.2. STATIONNEMENT DES CYCLES</b> .....	<b>16</b>
<b>ARTICLE 8 - DESSERTE PAR LES VOIES PUBLIQUES ET PRIVÉES</b> .....	<b>17</b>
<b>8.1. ACCÈS</b> .....	<b>17</b>
<b>8.2. VOIRIES</b> .....	<b>17</b>
<b>ARTICLE 9 - DESSERTE PAR LES RÉSEAUX</b> .....	<b>17</b>
<b>9.1. ALIMENTATION EN EAU POTABLE</b> .....	<b>17</b>
<b>9.2. GESTION DES EAUX USÉES DOMESTIQUES</b> .....	<b>17</b>
<b>9.3. GESTION DES EAUX USÉES NON DOMESTIQUES</b> .....	<b>17</b>
<b>9.4. UTILISATION DU RÉSEAU D'EAUX PLUVIALES</b> .....	<b>17</b>
<b>9.5. RÉSEAUX ÉLECTRIQUES ET TÉLÉPHONIQUES</b> .....	<b>17</b>
<b>9.6. DÉPLOIEMENT DE LA FIBRE OPTIQUE</b> .....	<b>17</b>
<b>ARTICLE 10 - ENERGIE ET PERFORMANCES ÉNERGÉTIQUES</b> .....	<b>17</b>

## PREAMBULE

**La vocation des zones** figure dans le rapport de présentation (Tome 4 Livret métropolitain).

**Le règlement de chaque zone est complété par les Dispositions générales**, qui comprennent :

- les règles communes (en complément ou à défaut de règles particulières dans les zones),
- le lexique, qui comprend la définition d'un certain nombre de mots et de notions utilisés dans le texte du règlement,
- le règlement des risques,
- le règlement du patrimoine.

**Les règles communes et les règlements de zone s'appliquent sauf dispositions contraires des règlements du patrimoine ou des risques.**

**Les projets doivent être compatibles avec les orientations d'aménagement et de programmation (OAP)** thématiques *Paysage et biodiversité, Qualité de l'Air, et Risques et résilience* et le cas échéant dans les secteurs de projet avec les OAP sectorielles, qui apportent toutes des compléments pour l'insertion des projets dans leur environnement.

**Les constructions, les installations ou aménagements extérieurs établis préalablement à l'approbation du PLUi (le 20/12/2019) et qui ne respectent pas les règles** du règlement du PLUi peuvent faire l'objet de transformations, d'extensions ou de changements de destination, à condition que les travaux rendent la construction, l'installation ou l'aménagement extérieur existants plus conformes aux dispositions réglementaires ou bien qu'ils soient sans effet vis-à-vis de ces dispositions.

Lorsque le projet concerne un terrain comprenant plusieurs parcelles, les règles s'appliquent à l'unité foncière.

**La zone AUZ1 est couverte par une orientation d'aménagement sectorielle à laquelle il convient de se référer.**

**Dans cette zone, sauf dispositions contraires mentionnées dans la règle (art 2.1), les constructions sont autorisées sous réserve de la réalisation d'une opération d'aménagement d'ensemble couvrant l'intégralité de la zone, compatible avec les orientations d'aménagement sectorielles couvrant le secteur.**



# CHAPITRE 1 - DESTINATION DES CONSTRUCTIONS, USAGE DES SOLS, ACTIVITES ET INSTALLATIONS, MIXITE FONCTIONNELLE ET SOCIALE

Se reporter aux dispositions du chapitre 1 des règles communes (dans les dispositions générales du règlement).

## ARTICLE 1 - CONSTRUCTIONS, USAGES ET AFFECTATIONS DES SOLS, ACTIVITÉS ET INSTALLATIONS INTERDITS

### 1.1. Constructions interdites

En complément des règles figurant ci-dessous, il convient de se reporter aux dispositions de l'article 1.1 des règles communes (dans les dispositions générales).

#### Sont interdites :

##### Exploitation agricole et forestière :

- Les constructions destinées à l'exploitation forestière.

##### Habitation :

- Les constructions destinées au logement
- Les constructions destinées à l'hébergement

##### Commerce et activités de service

- Les constructions nouvelles destinées à l'artisanat et au commerce de détail, **sauf** en AUZ1c
- Les constructions nouvelles destinées à la restauration **sauf** en secteur AUZ1c
- Les constructions destinées au commerce de gros
- Les constructions nouvelles destinées aux activités de services où s'effectue l'accueil d'une clientèle, **sauf** en secteur AUZ1c.
- Les constructions destinées aux hôtels **sauf** en secteur AUZ1c.
- Les constructions destinées aux autres hébergements touristiques **sauf** en secteur AUZ1c.

##### Autres activités des secteurs secondaire ou tertiaire

- Les constructions destinées à l'industrie

### 1.2. Usages et affectations des sols interdits

En complément des règles figurant ci-dessous, il convient de se reporter aux dispositions de l'article 1.2 des règles communes (dans les dispositions générales).

#### Sont interdits :

- L'aménagement de terrains pour la pratique du camping **sauf** en secteur AUZ1c
- Les parcs résidentiels de loisirs
- Les parcs d'attraction
- L'aménagement de terrains pour la pratique de sports ou de loisirs, motorisés
- L'aménagement de terrains pour la pratique du golf

- Les garages collectifs de caravanes ou de résidences mobiles de loisirs
- Les dépôts de véhicules
- Les aires d'accueil et les terrains familiaux des gens du voyage
- Les résidences démontables constituant l'habitat permanent de leurs utilisateurs
- Les habitations légères de loisirs **sauf** en secteur AUZ1c

### 1.3. Activités et installations interdites

En complément des règles figurant ci-dessous, il convient de se reporter aux dispositions de l'article 1.3 des règles communes (dans les dispositions générales du règlement).

**Sont interdites :**

- Les nouvelles activités commerciales de détail et de proximité **sauf** en secteur AUZ1c.
- Les carrières.

## ARTICLE 2 - CONSTRUCTIONS, USAGES ET AFFECTATIONS DES SOLS, ACTIVITÉS ET INSTALLATIONS SOUMISES À CONDITIONS PARTICULIÈRES

### 2.1. Constructions soumises à des conditions particulières

Sauf dispositions contraires mentionnées dans la règle (art 2.1), toutes les constructions qui ne sont pas interdites à l'article 1.1 sont autorisées à condition d'être réalisées dans le cadre d'une opération d'aménagement d'ensemble compatible avec les orientations d'aménagement et de programmation (OAP) sectorielles définies pour ce secteur et à condition que cette opération concerne l'intégralité de la zone.

En complément des règles figurant ci-dessous, il convient de se reporter aux dispositions de l'article 2.1 des règles communes (dans les dispositions générales du règlement).

• **Commerce et activités de service :**

**Les constructions destinées à l'artisanat et au commerce de détail,**

- les extensions et réhabilitations dans l'ensemble de la zone,
- les constructions nouvelles uniquement en secteur AUZ1c, sont autorisées sous réserve de satisfaire aux conditions cumulatives suivantes :
  - . Etre situées dans un espace de développement commercial, **ou** dans une centralité urbaine commerciale (CUC), délimités sur le document graphique C1 « Atlas de la mixité fonctionnelle et commerciale ».
  - . Ne pas générer de nuisances pour le voisinage en ce qui concerne en ce qui concerne l'accès au site et les bruits.
  - . Respecter la surface de vente maximale autorisée par le document graphique C1 « Atlas de la mixité fonctionnelle et commerciale ».

Au sein d'une même centralité urbaine commerciale (CUC), uniquement en secteur AUZ1c : une construction existante dont la surface de vente est supérieure à la surface de vente maximale autorisée par le document

graphique C1 « Atlas de la mixité fonctionnelle et commerciale » peut être relocalisée en conservant la surface de vente acquise.

Au sein d'une même centralité urbaine commerciale (CUC) et à condition qu'il s'agisse d'une CUC principale qui s'appuie sur le territoire de la ville centre (Grenoble), un établissement ou un regroupement commercial existant dont la surface de vente est supérieure à la surface de vente maximale autorisée par le document graphique C1 « Atlas de la mixité fonctionnelle et commerciale » :

. Bénéficie d'une possibilité d'extension de sa surface de vente à concurrence de 8000 m<sup>2</sup>, une seule fois à compter de l'approbation du PLUi (le 20/12/2019).

. Uniquement en secteur AUZ1c : peut être relocalisé en conservant la surface de vente acquise.

En cas de regroupement commercial, (sauf cas mentionné plus haut), la surface de vente maximale totale autorisée ne doit pas excéder la surface de vente maximale autorisée pour l'artisanat et le commerce de détail définie par le document graphique C1 « Plan de la mixité fonctionnelle et commerciale ».

• **Autres activités des secteurs secondaire ou tertiaire**

Les constructions destinées aux entrepôts sont autorisées dans la mesure où elles sont nécessaires aux équipements d'intérêt collectif et services publics autorisés dans la zone.

Les constructions destinées aux bureaux, dans la mesure où elles sont nécessaires pour assurer l'administration des équipements implantés dans la zone.

## 2.2. Usages et affectations des sols soumis à des conditions particulières

En complément des règles figurant ci-dessous, il convient de se reporter aux dispositions de l'article 2.2 des règles communes (dans les dispositions générales).

Les affouillements et exhaussements du sol sont autorisés sous réserve de satisfaire au moins une des conditions suivantes :

- être nécessaires à l'édification des constructions, aux usages, affectations des sols, activités et installations autorisés dans la zone.
- être nécessaires à la réalisation d'ouvrages publics.

Les dépôts en plein air de matériaux ou de déchets sont autorisés sous réserve de satisfaire au moins une des conditions suivantes :

- être rendus invisibles depuis l'espace public et depuis les terrains adjacents.
- être nécessaires à la réalisation d'ouvrages publics.

## 2.3. Activités et installations soumises à des conditions particulières

En complément des règles figurant ci-dessous, il convient de se reporter aux dispositions de l'article 2.3 des règles communes (dans les dispositions générales).

### L'activité commerciale de détail et de proximité

- les extensions et réhabilitations dans l'ensemble de la zone,
- les constructions nouvelles uniquement en secteur AUZ1c,

sont autorisées, sous réserve de répondre à l'une des conditions suivantes :

Au sein des centralités urbaines commerciales délimitées sur le document graphique C1 « Atlas de la mixité fonctionnelle et commerciale », sous réserve de respecter la surface de vente maximale autorisée par le document graphique.

Au sein d'une même centralité urbaine commerciale :

- A condition qu'il soit situé dans une CUC principale qui s'appuie sur le territoire de la ville centre (Grenoble), un établissement ou un regroupement commercial existant comprenant des activités commerciales de détail et de proximité, dont la surface de vente est supérieure à la surface de vente maximale autorisée par le document graphique C1 « Atlas de la mixité fonctionnelle et commerciale » :

. bénéficie d'une possibilité d'extension de sa surface de vente à concurrence de 8000 m<sup>2</sup>, une seule fois à compter de l'approbation du PLUi (le 20/12/2019) ;

. en secteur AUZ1c : peut être relocalisé en conservant la surface de vente acquise.

- en secteur AUZ1c : une activité commerciale de détail et de proximité existante dont la surface de vente est supérieure à la surface de vente maximale autorisée par le document graphique C1 « Atlas de la mixité fonctionnelle et commerciale » peut être relocalisée en conservant la surface de vente acquise.

En dehors des centralités urbaines commerciales et sous réserve d'être située dans un espace de développement commercial délimités sur le document graphique C1 « Atlas de la mixité fonctionnelle et commerciale », sont uniquement autorisées :

- les extensions de la surface de vente des constructions existantes accueillant une activité commerciale de détail et de proximité dans la limite de 400 m<sup>2</sup> de surface de vente totale (existant et projet) ;

- en secteur AUZ1c : l'implantation d'une nouvelle activité commerciale de détail et de proximité, à condition qu'elle soit située à moins de 25m d'une construction en accueillant déjà une et dans la limite d'une surface de vente maximale de 400 m<sup>2</sup> par établissement.

En cas de regroupement commercial comportant des activités commerciales de détail et de proximité (sauf dans le cas mentionné plus haut), la surface de vente maximale autorisée pour l'ensemble de ces activités, définie par le document graphique C1 « Atlas de la mixité fonctionnelle et commerciale », est comptabilisée dans la surface de vente totale maximale totale définie à l'article 2.1.

## ARTICLE 3 - MIXITÉ FONCTIONNELLE ET SOCIALE

### 3.1. Dispositions en faveur de la mixité commerciale et fonctionnelle

Se reporter aux règles de l'article 3.1 des règles communes (dans les dispositions générales).

### 3.2. Règles différenciées entre rez-de-chaussée et étages supérieurs

Se reporter aux règles de l'article 3.2 des règles communes (dans les dispositions générales).

### 3.3. Dispositions en faveur de la mixité sociale

Non règlementé.

## CHAPITRE 2 - CARACTERISTIQUES URBAINES, ARCHITECTURALES, ENVIRONNEMENTALES ET PAYSAGERES

### ARTICLE 4 - IMPLANTATION ET VOLUMÉTRIE DES CONSTRUCTIONS ET DES INSTALLATIONS

En complément des règles figurant ci-dessous, il convient de se reporter aux dispositions de l'article 4 des règles communes (dans les dispositions générales).

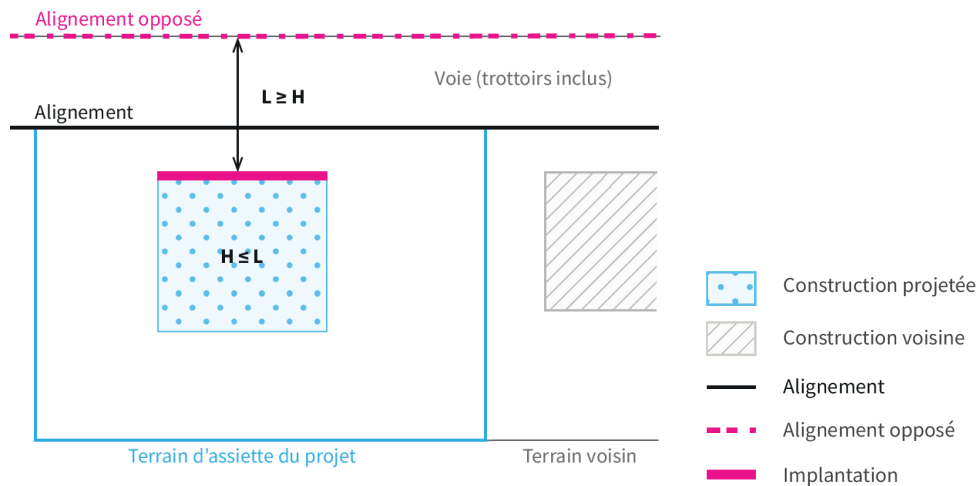
Dans le périmètre du site patrimonial remarquable (SPR), comprenant notamment le centre ancien de Grenoble et la Bastille, il convient de s'assurer que le projet est conforme aux règles du site patrimonial remarquable (cf. Annexes, servitudes d'utilité publique, document 1C SPR de Grenoble).

#### 4.1. Implantation par rapport aux voies et emprises publiques

En complément des règles figurant ci-dessous, il convient de se reporter aux dispositions de l'article 4.1 des règles communes (dans les dispositions générales).

• **Règle générale :**

Sauf indication contraire mentionnée sur le document graphique D1 « Atlas des formes urbaines : implantations et emprises », ou D2 « Atlas des formes urbaines : hauteurs », la distance comptée horizontalement de tout point de la construction au point le plus bas et le plus proche de l'alignement ou de la limite de fait opposés, doit être au moins égale à la différence d'altitude entre ces deux points ( $L \geq H$ ).



(schéma illustratif)

Les locaux techniques et industriels des administrations publiques ou assimilées, peuvent être implantés librement sous réserve d'une bonne intégration architecturale et paysagère.

#### 4.2. Implantation des constructions par rapport aux limites séparatives

En complément des règles figurant ci-dessous, il convient de se reporter aux dispositions de l'article 4.2 des règles communes (dans les dispositions générales).

• **Règle générale**

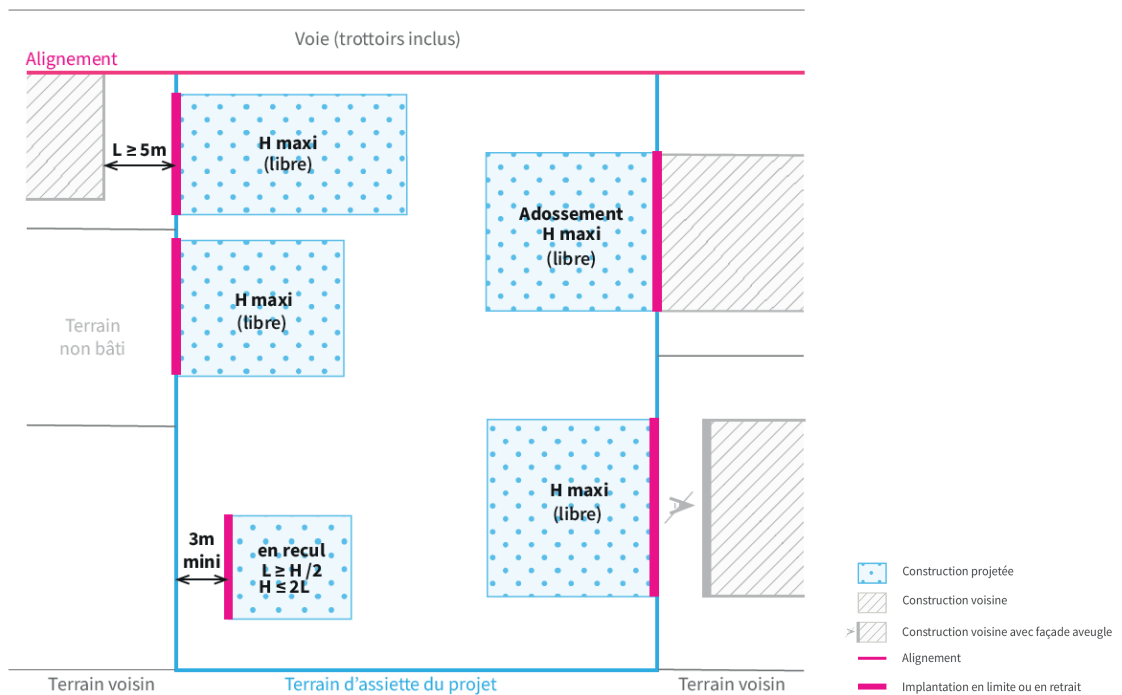
Sauf dispositions contraires mentionnées sur le document graphique D1 « Atlas des formes urbaines : implantations et emprises », les constructions peuvent s'implanter sur limites séparatives :

- s'il est possible de s'adosser à une construction voisine
- s'il existe sur l'unité foncière voisine une construction principale édifiée à plus de 5m de la limite ;
- s'il existe sur l'unité foncière voisine une construction principale qui présente une façade aveugle donnant sur la limite concernée ;
- si l'unité foncière voisine n'est pas bâtie.

**Implantation en recul**

- lorsque le bâtiment n'est pas implanté sur la limite séparative,
- lorsque la limite séparative située au droit de la construction projetée constitue également une limite de zone agricole ou naturelle (A ou N),

la distance comptée horizontalement de tout point du bâtiment au point le plus bas et le plus proche de la limite séparative doit être au moins égale à la moitié de la différence d'altitude entre ces deux points ( $L \geq H/2$ ), sans pouvoir être inférieure à 3 mètres.



(schéma illustratif)

• **Règles alternatives**

Des implantations différentes de celles prévues par la règle générale peuvent être imposées dans les cas suivants :

- pour la préservation ou la restauration d'un élément architectural ou végétal protégé et repéré au document graphique F2 « Plan du patrimoine bâti, paysager et écologique ».

- pour assurer la préservation ou la continuité de la végétalisation et des espaces non bâtis existants sur les espaces publics ou privés voisins ;
- pour assurer la conformité de la construction avec les prescriptions du règlement des risques (cf. Tome 1.2 du règlement).
- en raison d'une configuration atypique de la parcelle (parcelle traversante, en angle ou en cœur d'îlot, ou d'une profondeur inférieure à 15 m comptés à partir de l'alignement ...).

Les locaux techniques et industriels des administrations publiques ou assimilés peuvent être implantés librement sous réserve d'une bonne intégration architecturale et paysagère.

### 4.3. Implantation des constructions les unes par rapport aux autres sur une même propriété

Se reporter aux dispositions de l'article 4.3 des règles communes (dans les dispositions générales).

### 4.4. Emprise au sol des constructions

L'emprise au sol maximum n'est pas règlementée.

### 4.5. Coefficient d'emprise au sol minimum et hauteur minimum au sein des périmètres d'intensification urbaine

Sans objet.

### 4.6. Hauteur des constructions et des installations

#### 1. Hauteur maximale

La hauteur maximum des constructions n'est pas règlementée.

- Lorsqu'ils sont installés sur des bâtiments : la hauteur des ouvrages et accessoires de production d'électricité, des antennes relais, des antennes d'émission ou de réception (radios, télévisions, radiotéléphones) et des éoliennes, est limitée à 3,50 m au-dessus de la hauteur atteinte par la construction, avec possibilité éventuelle de dépasser la hauteur maximale.

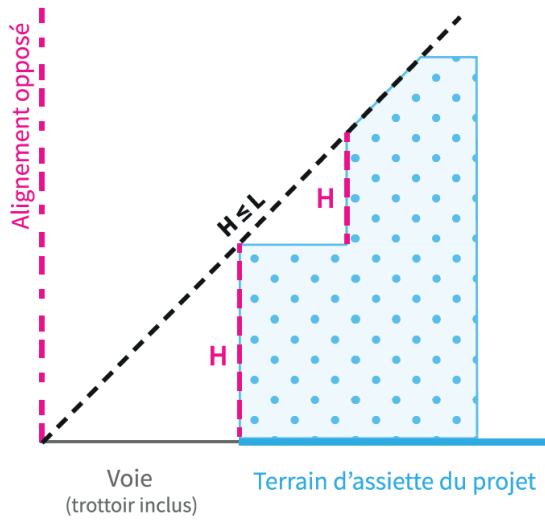
Pour les antennes-relais, cette sur-hauteur de 3,50m peut être augmentée de la hauteur de l'acrotère à condition d'être justifiée notamment au regard de la diffusion des ondes.

- La hauteur des installations posées au sol n'est pas règlementée sauf celle des ouvrages et accessoires des lignes de distribution d'énergie électrique et des éoliennes qui est limitée à 20m, et celle des antennes-relais de radiotéléphonie mobile et de leurs systèmes d'accroche qui est limitée à 30m.

#### 2. Hauteur par rapport aux voies et emprises publiques

Sauf dispositions contraires mentionnées sur le document graphique D2 « *Atlas des formes urbaines : hauteurs* », la différence d'altitude entre tout point de la construction projetée et le point le plus bas et le plus proche de

l'alignement ou de la limite de fait opposés, ne doit pas dépasser la distance comptée horizontalement entre ces deux points ( $H \leq L$ ).



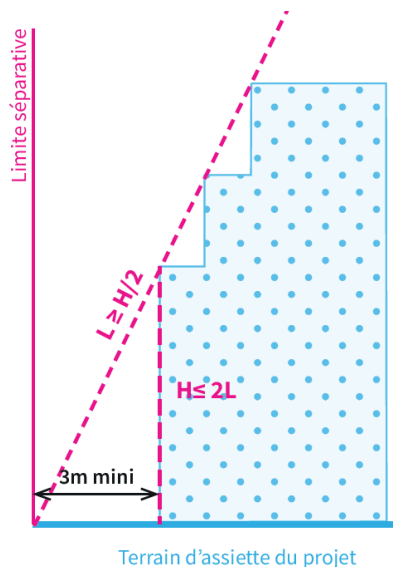
(schéma illustratif)

### 3. Hauteur par rapport aux limites séparatives

La hauteur de la construction projetée peut atteindre la hauteur maximum définie au point 1 :

- en cas d'adossement à une construction voisine
- s'il existe au droit de la construction projetée une construction principale implantée à plus de 5 m de la limite,
- s'il existe sur l'unité foncière voisine une construction principale qui présente une façade aveugle donnant sur la limite concernée ;
- si l'unité foncière voisine n'est pas bâtie.

Dans les autres cas, notamment lorsque la limite séparative située au droit de la construction projetée constitue également une limite de zone agricole ou naturelle (A ou N), la différence d'altitude entre tout point de la construction projetée et le point le plus bas et le plus proche de la limite séparative, ne doit pas dépasser 2 fois la distance comptée horizontalement entre ces deux points ( $H \leq 2L$ ).



(schéma illustratif)



## ARTICLE 5 - QUALITÉ URBAINE, ARCHITECTURALE, ENVIRONNEMENTALE ET PAYSAGÈRE

### 5.1. Insertion des constructions et des installations dans leur environnement

En complément des règles figurant ci-dessous, il convient de se reporter aux dispositions de l'article 5.1 des règles communes (dans les dispositions générales du règlement).

L'implantation des antennes d'émission ou de réception, de leurs accessoires d'exploitation et de maintenance et de leurs équipements techniques doit être assurée en recherchant la meilleure intégration possible au regard des vues depuis l'espace public.

En particulier :

- Les teintes claires et réfléchissantes sont interdites ;
- Les pastiches d'éléments naturels (faux arbres, faux rochers...) sont interdits ;
- Les accessoires d'exploitation et autres éléments techniques situés en partie basse des antennes doivent être rassemblés en un seul volume fermé.

### 5.2. Caractéristiques architecturales des façades et toitures

En complément des règles figurant ci-dessous, se reporter aux dispositions de l'article 5.2 des règles communes (dans les dispositions générales du règlement).

#### • Aspect des matériaux

Les règles concernant les matériaux s'appliquent à toutes les constructions ainsi qu'aux clôtures.

#### Sont interdits :

- Les matériaux fabriqués en vue d'être recouverts (type parpaings, briques creuses, agglomérés divers...), mais employés à nu, en extérieur, sans parements ou sans enduit.

#### • Façades

Les façades des constructions nouvelles donnant directement sur les zones de prescriptions Sandvik-Eurotungstène Z1 et Z2 délimitées sur le document graphique B2 « *Plan des risques anthropiques* » doivent être protégées contre les risques de surpression.

#### • Toitures

##### Toitures terrasses

Les toitures terrasses (accessibles ou non) sont autorisées à condition :

- qu'au moins 50% de la surface de la toiture soit végétalisée, sauf impossibilité technique liée :
  - à l'installation d'équipements utilisant l'énergie solaire (panneaux photovoltaïques, capteurs pour production d'eau chaude sanitaire etc...),

- ou à un usage type agriculture urbaine, loisirs, restauration..., nécessitant plus de 50% de la surface de la toiture, et sous réserve de ne pas générer de nuisances pour le voisinage ;
- que leur conception permette d'éviter la stagnation des eaux pluviales.

Ces conditions sont cumulatives.

Règles alternatives :

Les dispositions concernant {{la-pente-de-toit-et}} la végétalisation des toitures terrasses ne s'appliquent pas :

- en cas de réhabilitation ou de changement de destination d'une construction existante dans le volume existant ;
- en cas d'extension ou de construction d'une annexe, inférieure ou égale à 20 m<sup>2</sup> de surface de plancher ou d'emprise au sol ;
- pour la réalisation d'un équipement ou d'une installation technique liés à la sécurité, à l'accessibilité d'un bâtiment (ascenseur, escaliers),
- en cas de travaux sur un bâtiment protégé et repéré au document graphique F2 « Plan du patrimoine bâti, paysager et écologique » ;
- en cas de travaux sur un bâtiment protégé au titre des sites inscrits ou classés ou au titre des monuments historiques.

• **Eléments techniques, antennes, panneaux solaires...**

Les ouvrages indispensables au fonctionnement de la construction avec émergence et de faible emprise, tels que les souches de cheminées et de ventilations, les climatiseurs, les installations et les locaux techniques liés à la sécurité, à l'accessibilité (escaliers, ascenseurs...) et aux différents réseaux (lignes haute tension, antennes) ou nécessaires à la production d'énergies renouvelables, doivent être regroupés et faire l'objet de la meilleure intégration possible de façon à ce que leur impact visuel depuis l'espace public soit minimisé.

Les panneaux solaires (thermiques ou photovoltaïques) posés en toiture doivent s'intégrer harmonieusement à la toiture en proportion et en hauteur notamment.

L'implantation des antennes d'émission ou de réception, de leurs accessoires d'exploitation et de maintenance et de leurs équipements techniques doit être assurée en recherchant la meilleure intégration possible au regard de l'architecture du bâtiment et des vues depuis l'espace public.

Lorsqu'ils sont implantés en partie supérieure des bâtiments, ils doivent être situés en retrait des façades.

Pour les antennes-relais, ce retrait est d'au moins 1 mètre.

**5.3. Caractéristiques des clôtures**

Se reporter aux dispositions de l'article 5.3 des règles communes (dans les dispositions générales du règlement).

**5.4. Prescriptions relatives au patrimoine bâti et paysager à protéger, à conserver, à restaurer, à mettre en valeur ou à requalifier**

Se reporter aux dispositions de l'article 5.4 des règles communes (dans les dispositions générales du règlement).

## ARTICLE 6 - TRAITEMENT ENVIRONNEMENTAL ET PAYSAGER DES ESPACES NON BÂTIS, DES CONSTRUCTIONS ET DE LEURS ABORDS

### 6.1. Obligations en matière de réalisation d'espaces libres et de plantations, d'aires de jeux et de loisirs

Non réglementé.

### 6.2. Surfaces végétalisées ou perméables

En complément des règles figurant ci-dessous, il convient de se reporter aux dispositions de l'article 6.2 des règles communes (dans les dispositions générales).

• **Ratios d'espaces végétalisés ou perméables et de pleine terre applicables** (sauf indication contraire figurant sur le document graphique D1 *Atlas des formes urbaines - implantations et emprises*) :

Il est rappelé que le pourcentage de pleine terre peut être inclus dans celui de la surface végétalisée ou perméable.

- Au moins 25% de la superficie de l'unité foncière doivent être traités en espaces de pleine terre.

- Au moins 35% de la superficie de l'unité foncière doivent être traités en surfaces végétalisées ou perméables.

### 6.3. Maintien ou remise en état des continuités écologiques

Se reporter aux dispositions de l'article 6.3 des règles communes (dans les dispositions générales du règlement).

### 6.4. Gestion des eaux pluviales et du ruissellement

Se reporter aux dispositions de l'article 6.4 des règles communes (dans les dispositions générales du règlement).

### 6.5. Aménagement d'emplacements spécifiques dédiés à la collecte des déchets ménagers et assimilés

Se reporter aux dispositions de l'article 6.5 des règles communes (dans les dispositions générales du règlement).

## CHAPITRE 3 - EQUIPEMENTS ET RESEAUX

### ARTICLE 7 - STATIONNEMENT

#### 7.1. Stationnement des véhicules motorisés

##### 7.1.1. Principales caractéristiques des aires de stationnement

En complément des règles figurant ci-dessous, il convient de se reporter aux dispositions de l'article 7.1.1 des règles communes (dans les dispositions générales du règlement).

##### 7.1.2. Nombre de places à réaliser

Se reporter aux dispositions de l'article 7.1.2 des règles communes (dans les dispositions générales du règlement).

##### 7.1.3. Dispositions particulières

En complément des règles figurant ci-dessous, il convient de se reporter aux dispositions de l'article 7.1.3 des règles communes (dans les dispositions générales).

- **Constructions existantes, extensions, annexes et changements de destination**

Dans le cas de travaux sur les constructions existantes, de création d'une annexe, d'extension ou de changement de destination, seule la surface de plancher créée est prise en compte pour calculer les obligations de réalisation d'aires de stationnement pour les voitures.

Cependant, pour les opérations créant moins de {{metres-carres}} de surface de plancher, aucune nouvelle place de stationnement n'est exigée.

Pour les travaux sur les constructions existantes affectées à des logements locatifs financés avec un prêt aidé par l'État, les dispositions ci-dessus s'appliquent dans le respect de l'article L.151-35 du Code de l'urbanisme.

- **Aires de livraisons**

Pour les projets de construction neuve, l'aménagement des aires de livraisons nécessaires à l'activité concernée et les espaces nécessaires aux manœuvres et circulations des véhicules de livraisons sont exigés sur l'assiette foncière de l'opération.

#### 7.2. Stationnement des cycles

##### 7.2.1. Principales caractéristiques des aires de stationnement

Se reporter aux dispositions de l'article 7.2.1 des règles communes (dans les dispositions générales du règlement).

##### 7.2.2. Nombre de places à réaliser

Se reporter aux dispositions de l'article 7.2.2 des règles communes (dans les dispositions générales du règlement).

### 7.2.3. Dispositions particulières

Se reporter aux dispositions de l'article 7.2.3 des règles communes (dans les dispositions générales du règlement).

## **ARTICLE 8 - DESSERTE PAR LES VOIES PUBLIQUES ET PRIVÉES**

### **8.1. Accès**

Se reporter aux dispositions de l'article 8.1 des règles communes (dans les dispositions générales).

### **8.2. Voiries**

Se reporter aux dispositions de l'article 8.2 des règles communes (dans les dispositions générales).

## **ARTICLE 9 - DESSERTE PAR LES RÉSEAUX**

### **9.1. Alimentation en eau potable**

Se reporter aux dispositions de l'article 9.1 des règles communes (dans les dispositions générales).

### **9.2. Gestion des eaux usées domestiques**

Se reporter aux dispositions de l'article 9.2 des règles communes (dans les dispositions générales).

### **9.3. Gestion des eaux usées non domestiques**

Se reporter aux dispositions de l'article 9.3 des règles communes (dans les dispositions générales).

### **9.4. Utilisation du réseau d'eaux pluviales**

Se reporter aux dispositions de l'article 9.4 des règles communes (dans les dispositions générales).

### **9.5. Réseaux électriques et téléphoniques**


Se reporter aux dispositions de l'article 9.5 des règles communes (dans les dispositions générales).

### **9.6. Déploiement de la fibre optique**

Se reporter aux dispositions de l'article 9.6 des règles communes (dans les dispositions générales).

## **ARTICLE 10 - ENERGIE ET PERFORMANCES ÉNERGÉTIQUES**

Se reporter aux dispositions de l'article 10 des règles communes (dans les dispositions générales du règlement).



**GRENOBLEALPES  
MÉTROPOLE**

**L'AGENCE**

D'URBANISME DE LA RÉGION GRENOBLOISE



Plan Local d'Urbanisme Intercommunal  
Grenoble-Alpes Métropole

**GRENOBLE-ALPES MÉTROPOLE**

Le Forum

3 rue Malakoff

38 031 Grenoble cedex 01

**grenoblealpesmetropole.fr**

Identité : [www.studioplay.fr](http://www.studioplay.fr)