

# PLAN DES RISQUES ANTHROPIQUES

## CARROYAGE

Document approuvé en Conseil Métropolitain le 20 décembre 2019

Pièce B2



Pour connaître l'ensemble des prescriptions réglementaires, il convient de se reporter à l'ensemble des plans répertoriés de A à J ainsi qu'au règlement écrit.

### RISQUES TECHNOLOGIQUES

#### PLANS DE PRÉVENTION DES RISQUES TECHNOLOGIQUES (PPRT)

- Zone grisée
- Zone d'interdiction stricte (R)
- Zone d'interdiction (r)
- Zone d'autorisation limitée (B)
- Zone d'autorisation sous conditions (b)
- Zone de recommandations (v)

#### ZONES DE RISQUES TECHNOLOGIQUES AVEC PRESCRIPTIONS

- INSTALLATION NUCLÉAIRE**
- Zone de prescriptions Institut Laue-Langevin (ILL)
- PÉRIMÈTRE SEVESO**
- Zone de prescriptions Sandvik-Eurotungstène Z1
  - Zone de prescriptions Sandvik-Eurotungstène Z2
- PÉRIMÈTRE DES INSTALLATIONS CLASSÉES POUR LA PROTECTION DE L'ENVIRONNEMENT**

- 1 CCIAG à Eybens
- 2 CCIAG à Grenoble, site de La Poterne
- 3 UMICORE à Grenoble
- 4 SANDVIK à Grenoble
- 5 SOGIF à Jarrie
- 6 SICO à Saint Egrève
- 7 AIR LIQUIDE ALTAL à Sassenage
- 8 EPC FRANCE à Vif

#### CANALISATIONS DE TRANSPORT DE MATIÈRES DANGEREUSES (TMD)

- /// SUP3
- /// SUP2
- /// SUP1

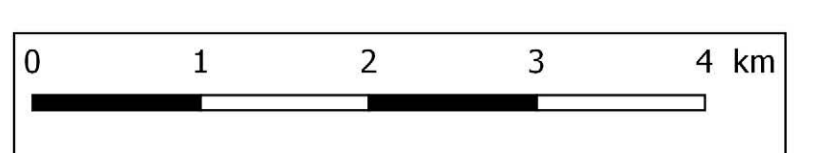
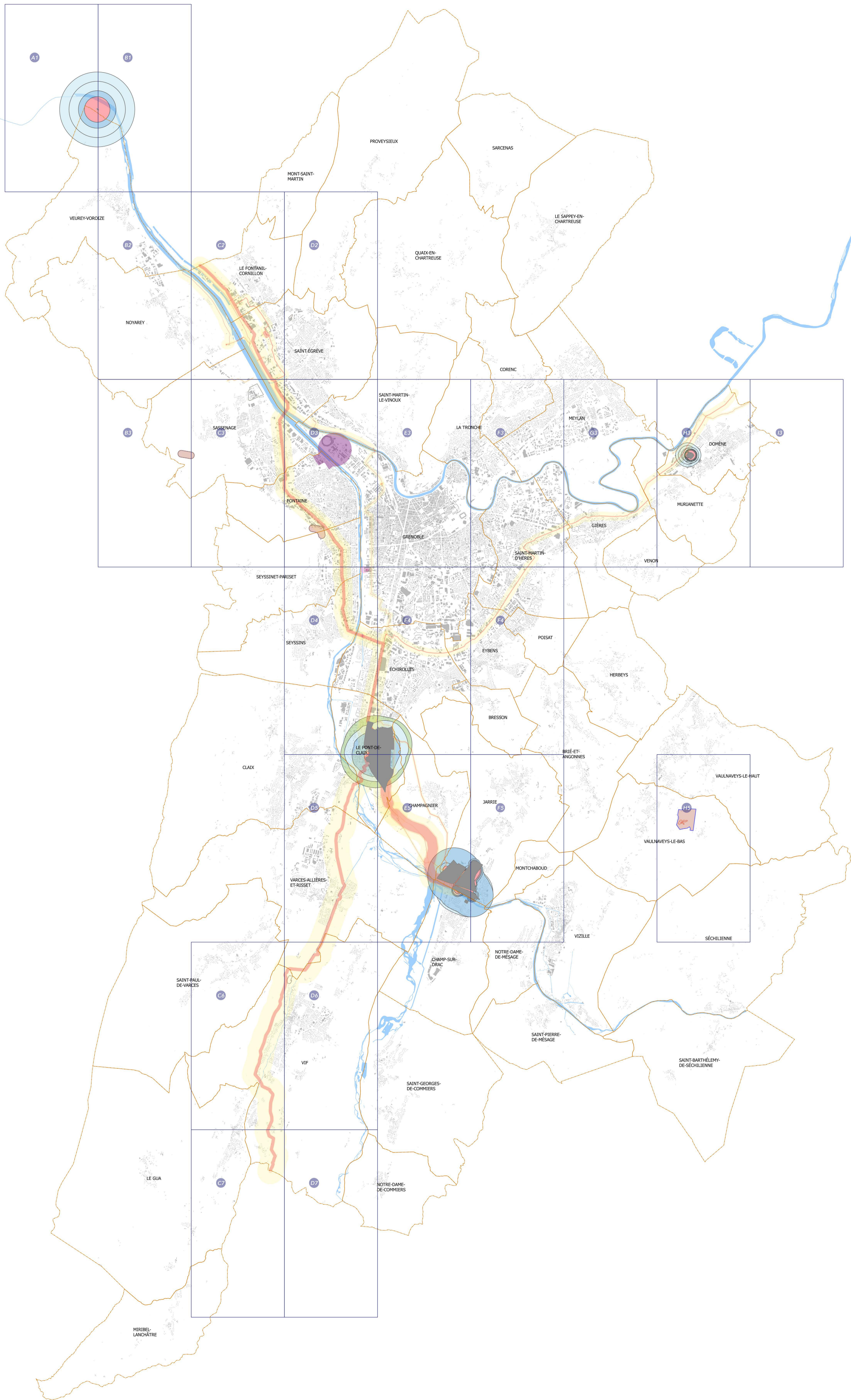
#### RISQUES MINIER

- Périmètre de concession minière constructible
- Périmètre de concession minière inconstructible
- Zone d'aléas minier

#### LIMITES ADMINISTRATIVES

- COMMUNALE
- PARCELLE
- BÂTIMENT
- COURS D'EAU

Sources :  
© DGFIP Cadastre 2016  
© DREAL Auvergne Rhône-Alpes







# PLAN DES RISQUES ANTHROPIQUES

## PLANCHE N°A1

Document approuvé en Conseil Métropolitain le 20 décembre 2019

Pièce B2

Echelle 1/5000

Pour connaître l'ensemble des prescriptions réglementaires, il convient de se reporter à l'ensemble des plans répertoriés de A à J ainsi qu'au règlement écrit.

### RISQUES TECHNOLOGIQUES

#### PLANS DE PRÉVENTION DES RISQUES TECHNOLOGIQUES (PPRT)

- Zone grisée
- Zone d'interdiction stricte (R)
- Zone d'interdiction (r)
- Zone d'autorisation limitée (B)
- Zone d'autorisation sous conditions (b)
- Zone de recommandations (v)

#### ZONES DE RISQUES TECHNOLOGIQUES AVEC PRESCRIPTIONS

- INSTALLATION NUCLÉAIRE
- Zone de prescriptions Institut Laue-Langevin (ILL)
- PÉRIMÈTRE SEVESO
- Zone de prescriptions Sandvik-eurotungstène Z1
  - Zone de prescriptions Sandvik-eurotungstène Z2
- PÉRIMÈTRE DES INSTALLATIONS CLASSÉES POUR LA PROTECTION DE L'ENVIRONNEMENT

- 1 CCIAG à Eybens
- 2 CCIAG à Grenoble, site de La Poterne
- 3 UMICORE à Grenoble
- 4 SANDVIK à Grenoble
- 5 SOGIF à Jarrige
- 6 SICO à Saint Egrève
- 7 AIR LIQUIDE ALTAL à Sassenage
- 8 EPC FRANCE à Vif

#### CANALISATIONS DE TRANSPORT DE MATIÈRES DANGEREUSES (TMD)

- /// SUP3
- /// SUP2
- /// SUP1

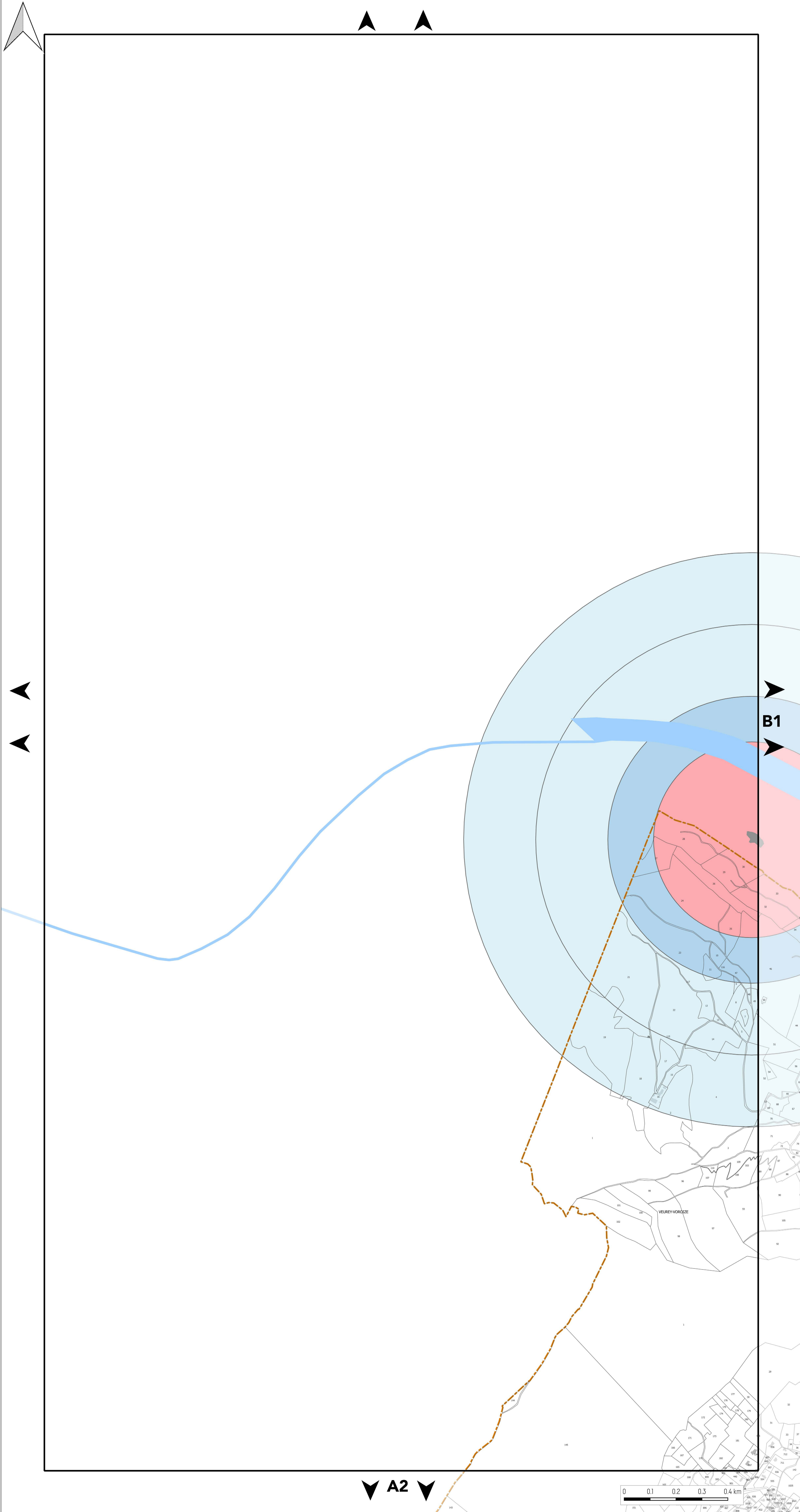
#### RISQUES MINIERS

- Périumètre de concession minière constructible
- Périumètre de concession minière inconstructible
- Zone d'aléas minier

#### LIMITES ADMINISTRATIVES

- COMMUNALE
- PARCELLE
- BÂTIMENT
- COURS D'EAU

Sources :  
© DGFIP Cadastre 2016  
© DREAL Auvergne Rhône-Alpes







# PLAN DES RISQUES ANTHROPIQUES

## PLANCHE N°B1

Document approuvé en Conseil Métropolitain le 20 décembre 2019

Pièce B2



Echelle 1/5000

Pour connaître l'ensemble des prescriptions réglementaires, il convient de se reporter à l'ensemble des plans répertoriés de A à J ainsi qu'au règlement écrit.

### RISQUES TECHNOLOGIQUES

#### PLANS DE PRÉVENTION DES RISQUES TECHNOLOGIQUES (PPRT)

- Zone grisée
- Zone d'interdiction stricte (R)
- Zone d'interdiction (r)
- Zone d'autorisation limitée (B)
- Zone d'autorisation sous conditions (b)
- Zone de recommandations (v)

#### ZONES DE RISQUES TECHNOLOGIQUES AVEC PRESCRIPTIONS

- INSTALLATION NUCLÉAIRE
- Zone de prescriptions Institut Laue-Langevin (ILL)
  - PÉRIMÈTRE SEVESO
  - Zone de prescriptions Sandvik-eurotungstène Z1
  - Zone de prescriptions Sandvik-eurotungstène Z2
- PÉRIMÈTRE DES INSTALLATIONS CLASSÉES POUR LA PROTECTION DE L'ENVIRONNEMENT

- 1 CCIAG à Eybens
- 2 CCIAG à Grenoble, site de La Poterne
- 3 UMICORE à Grenoble
- 4 SANDVIK à Grenoble
- 5 SOGIF à Jarrige
- 6 SICO à Saint Egrève
- 7 AIR LIQUIDE ALTAL à Sassenage
- 8 EPC FRANCE à Vif

#### CANALISATIONS DE TRANSPORT DE MATIÈRES DANGEREUSES (TMD)

- /// SUP3
- /// SUP2
- /// SUP1

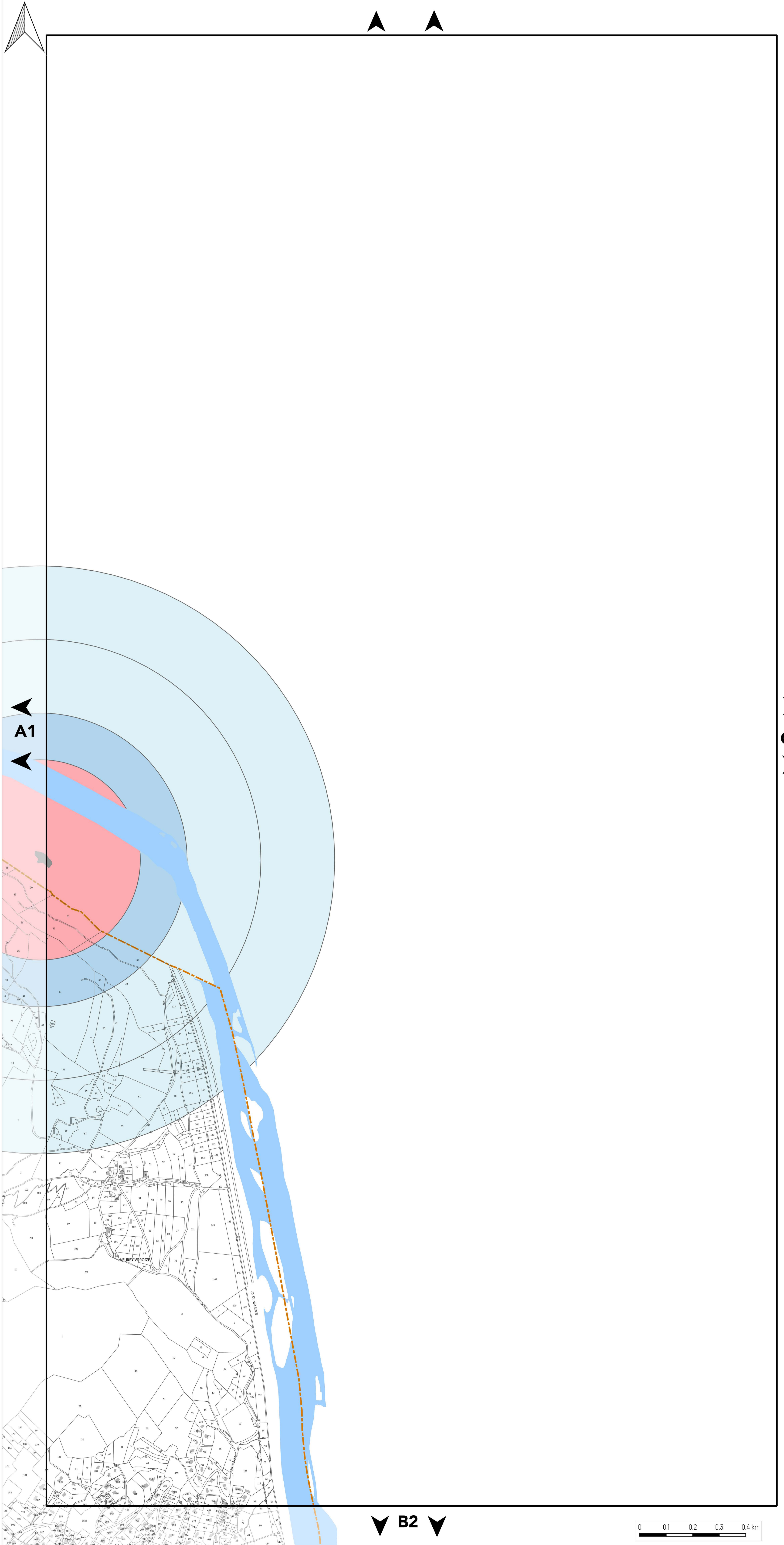
#### RISQUES MINIERS

- Périimètre de concession minière constructible
- Périimètre de concession minière inconstructible
- Zone d'aléas minier

#### LIMITES ADMINISTRATIVES

- COMMUNALE
- PARCELLE
- BÂTIMENT
- COURS D'EAU

Sources :  
© DGFIP Cadastre 2016  
© DREAL Auvergne Rhône-Alpes



C1

B2







# PLAN DES RISQUES ANTHROPIQUES

## PLANCHE N°B2

Document approuvé en Conseil Métropolitain le 20 décembre 2019

Pièce B2



Echelle 1/5000

Pour connaître l'ensemble des prescriptions réglementaires, il convient de se reporter à l'ensemble des plans répertoriés de A à J ainsi qu'au règlement écrit.

### RISQUES TECHNOLOGIQUES

#### PLANS DE PRÉVENTION DES RISQUES TECHNOLOGIQUES (PPRT)

- Zone grisée
- Zone d'interdiction stricte (R)
- Zone d'interdiction (r)
- Zone d'autorisation limitée (B)
- Zone d'autorisation sous conditions (b)
- Zone de recommandations (v)

#### ZONES DE RISQUES TECHNOLOGIQUES AVEC PRESCRIPTIONS

- INSTALLATION NUCLÉAIRE**
- Zone de prescriptions Institut Laue-Langevin (ILL)
  - PÉRIMÈTRE SEVESO
  - Zone de prescriptions Sandvik-eurotungstène Z1
  - Zone de prescriptions Sandvik-eurotungstène Z2
- PÉRIMÈTRE DES INSTALLATIONS CLASSÉES POUR LA PROTECTION DE L'ENVIRONNEMENT**

- 1 CCIAG à Eybens
- 2 CCIAG à Grenoble, site de La Poterne
- 3 UMICORE à Grenoble
- 4 SANDVIK à Grenoble
- 5 SOGIF à Jarrige
- 6 SICO à Saint Egrève
- 7 AIR LIQUIDE ALTAL à Sassenage
- 8 EPC FRANCE à Vif

#### CANALISATIONS DE TRANSPORT DE MATIÈRES DANGEREUSES (TMD)

- SUP3
- SUP2
- SUP1

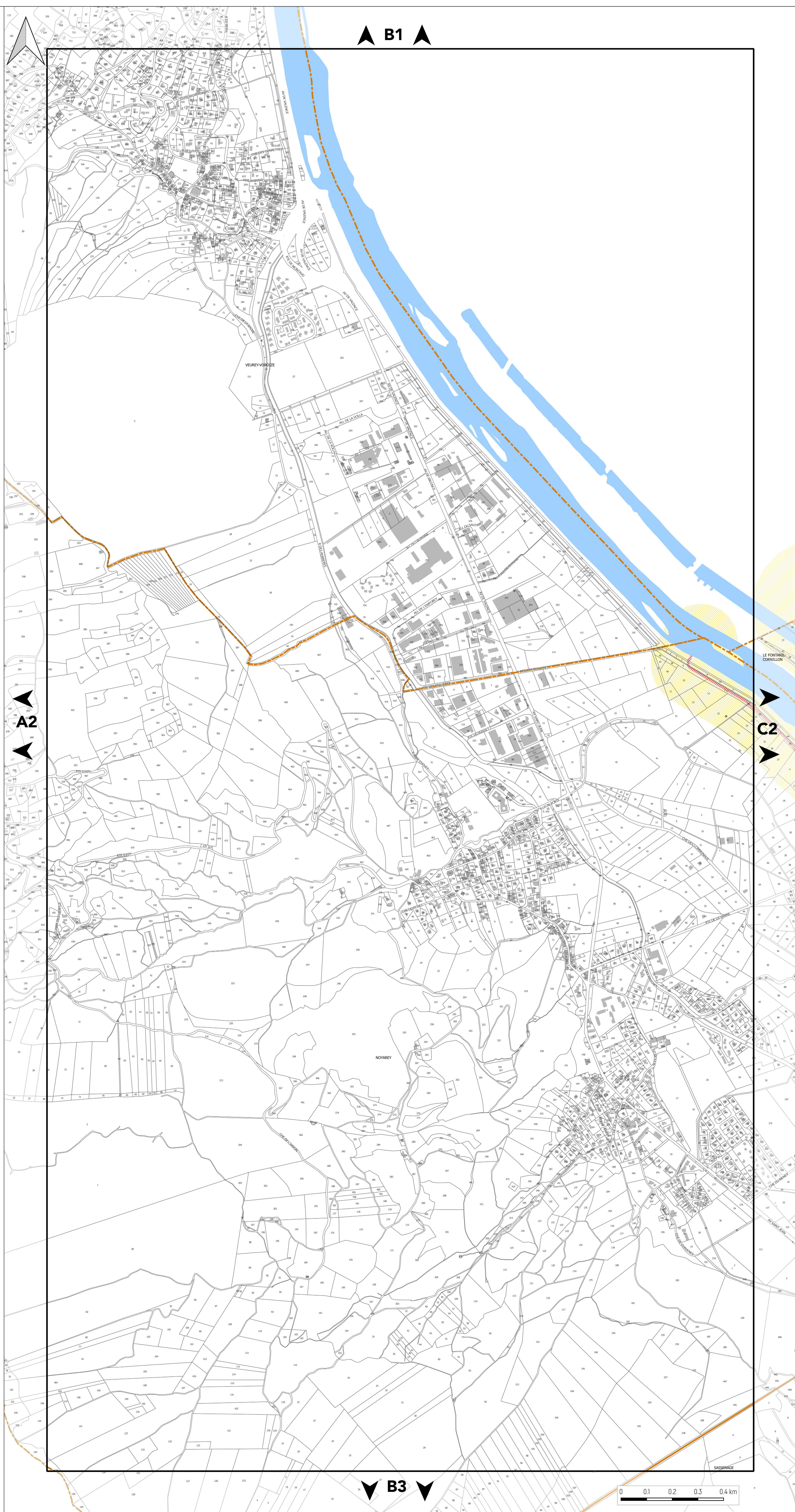
#### RISQUES MINIER

- Périmètre de concession minière constructible
- Périmètre de concession minière inconstructible
- Zone d'aléas minier

#### LIMITES ADMINISTRATIVES

- COMMUNALE
- PARCELLE
- BÂTIMENT
- COURS D'EAU

Sources :  
© DGFIP Cadastre 2016  
© DREAL Auvergne Rhône-Alpes







# PLAN DES RISQUES ANTHROPIQUES

## PLANCHE N°C2

Document approuvé en Conseil Métropolitain le 20 décembre 2019

Pièce B2



Echelle 1/5000

Pour connaître l'ensemble des prescriptions réglementaires, il convient de se reporter à l'ensemble des plans répertoriés de A à J ainsi qu'au règlement écrit.

### RISQUES TECHNOLOGIQUES

#### PLANS DE PRÉVENTION DES RISQUES TECHNOLOGIQUES (PPRT)

- Zone grisée
- Zone d'interdiction stricte (R)
- Zone d'interdiction (r)
- Zone d'autorisation limitée (B)
- Zone d'autorisation sous conditions (b)
- Zone de recommandations (v)

#### ZONES DE RISQUES TECHNOLOGIQUES AVEC PRESCRIPTIONS

- INSTALLATION NUCLÉAIRE
- Zone de prescriptions Institut Laue-Langevin (ILL)
  - PÉRIMÈTRE SEVESO
  - Zone de prescriptions Sandvik-eurotungstène Z1
  - Zone de prescriptions Sandvik-eurotungstène Z2
- PÉRIMÈTRE DES INSTALLATIONS CLASSÉES POUR LA PROTECTION DE L'ENVIRONNEMENT

- 1 CCIAG à Eybens
- 2 CCIAG à Grenoble, site de La Poterne
- 3 UMICORE à Grenoble
- 4 SANDVIK à Grenoble
- 5 SOGIF à Jarrrie
- 6 SICO à Saint Egrève
- 7 AIR LIQUIDE ALTAL à Sassenage
- 8 EPC FRANCE à Vif

#### CANALISATIONS DE TRANSPORT DE MATIÈRES DANGEREUSES (TMD)

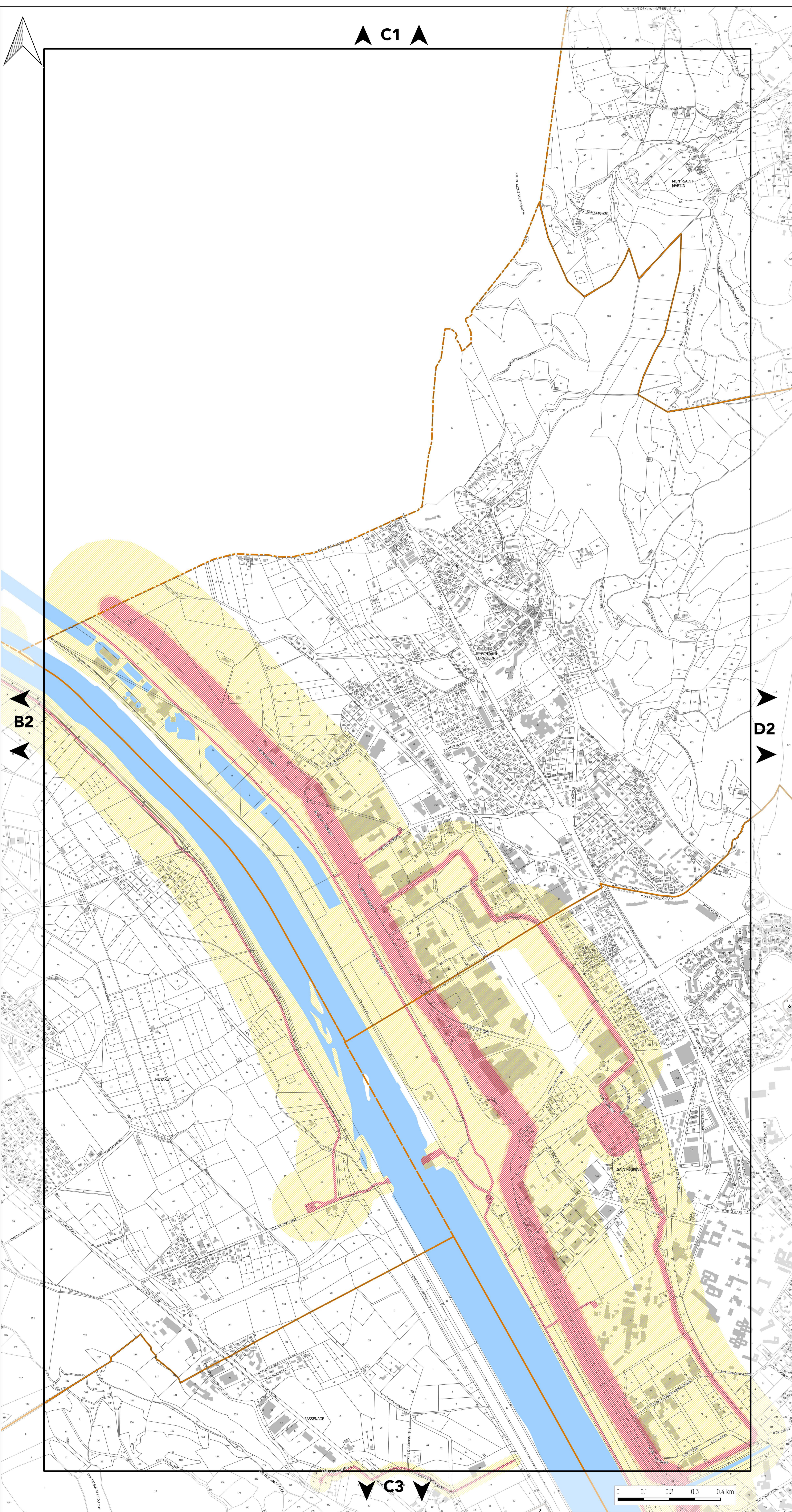
- SUP3
- SUP2
- SUP1

#### RISQUES MINIERS

- Périmètre de concession minière constructible
- Périmètre de concession minière inconstructible
- Zone d'aléas minier

#### LIMITES ADMINISTRATIVES

- COMMUNALE
- PARCELLE
- BÂTIMENT
- COURS D'EAU







# PLAN DES RISQUES ANTHROPIQUES

## PLANCHE N°D2

Document approuvé en Conseil Métropolitain le 20 décembre 2019

Pièce B2



Echelle 1/5000

Pour connaître l'ensemble des prescriptions réglementaires, il convient de se reporter à l'ensemble des plans répertoriés de A à J ainsi qu'au règlement écrit.

### RISQUES TECHNOLOGIQUES

#### PLANS DE PRÉVENTION DES RISQUES TECHNOLOGIQUES (PPRT)

- Zone grisée
- Zone d'interdiction stricte (R)
- Zone d'interdiction (r)
- Zone d'autorisation limitée (B)
- Zone d'autorisation sous conditions (b)
- Zone de recommandations (v)

#### ZONES DE RISQUES TECHNOLOGIQUES AVEC PRESCRIPTIONS

- INSTALLATION NUCLÉAIRE
- Zone de prescriptions Institut Laue-Langevin (ILL)
  - PÉRIMÈTRE SEVESO
  - Zone de prescriptions Sandvik-eurotungstène Z1
  - Zone de prescriptions Sandvik-eurotungstène Z2
- PÉRIMÈTRE DES INSTALLATIONS CLASSÉES POUR LA PROTECTION DE L'ENVIRONNEMENT

- 1 CCIAG à Eybens
- 2 CCIAG à Grenoble, site de La Poterne
- 3 UMICORE à Grenoble
- 4 SANDVIK à Grenoble
- 5 SOGIF à Jarrie
- 6 SICO à Saint Egrève
- 7 AIR LIQUIDE ALTAL à Sassenage
- 8 EPC FRANCE à Vif

#### CANALISATIONS DE TRANSPORT DE MATIÈRES DANGEREUSES (TMD)

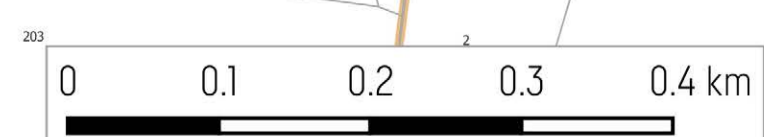
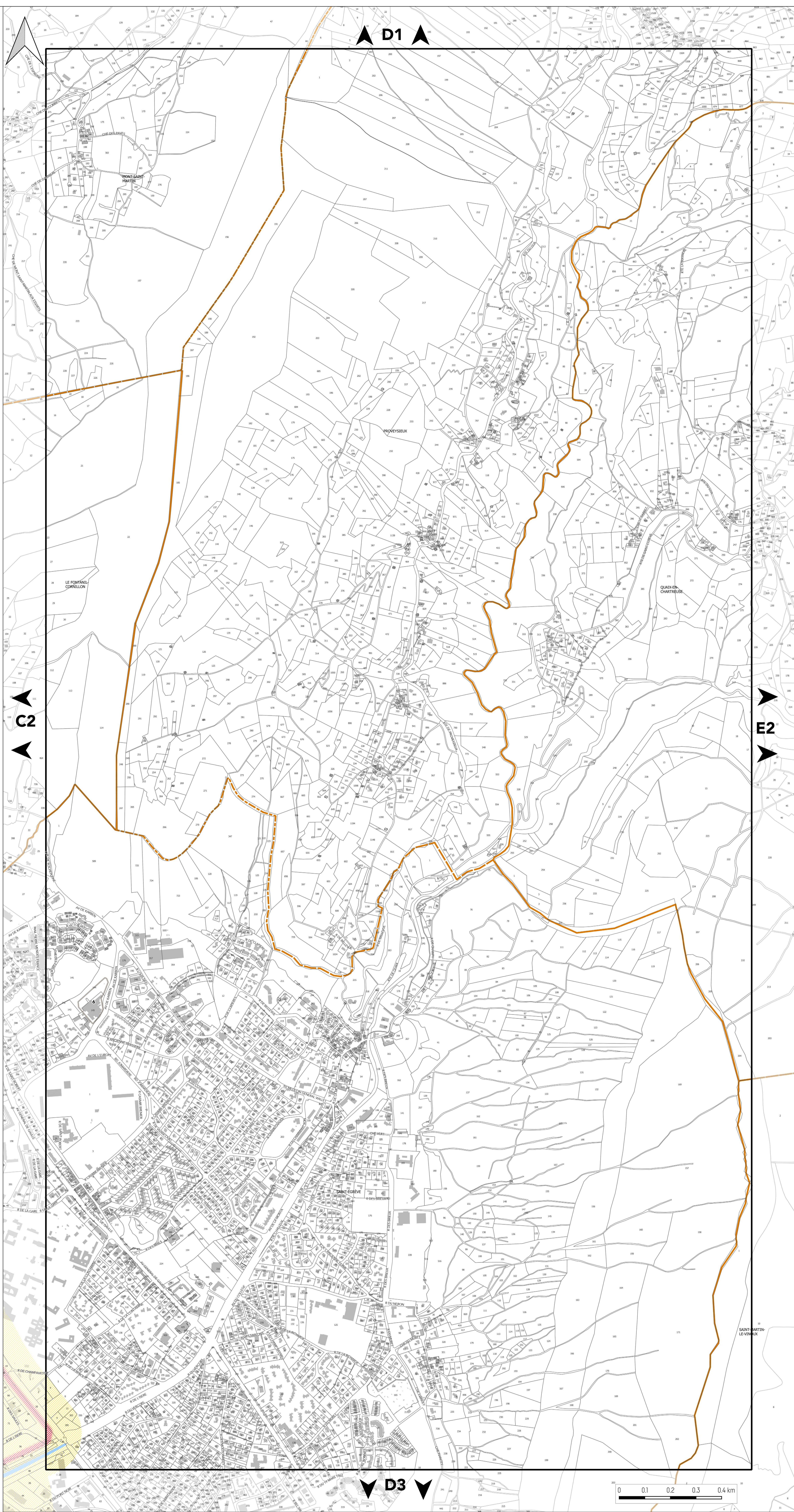
- SUP3
- SUP2
- SUP1

#### RISQUES MINIER

- Périmètre de concession minière constructible
- Périmètre de concession minière inconstructible
- Zone d'aléas minier

#### LIMITES ADMINISTRATIVES

- COMMUNALE
- PARCELLE
- BÂTIMENT
- COURS D'EAU







# PLAN DES RISQUES ANTHROPIQUES

## PLANCHE N°B3

Document approuvé en Conseil Métropolitain le 20 décembre 2019

Pièce B2



Echelle 1/5000

Pour connaître l'ensemble des prescriptions réglementaires, il convient de se reporter à l'ensemble des plans répertoriés de A à J ainsi qu'au règlement écrit.

### RISQUES TECHNOLOGIQUES

#### PLANS DE PRÉVENTION DES RISQUES TECHNOLOGIQUES (PPRT)

- Zone grisée
- Zone d'interdiction stricte (R)
- Zone d'interdiction (r)
- Zone d'autorisation limitée (B)
- Zone d'autorisation sous conditions (b)
- Zone de recommandations (v)

#### ZONES DE RISQUES TECHNOLOGIQUES AVEC PRESCRIPTIONS

- INSTALLATION NUCLÉAIRE
- Zone de prescriptions Institut Laue-Langevin (ILL)
- PÉRIMÈTRE SEVESO
- Zone de prescriptions Sandvik-eurotungstène Z1
  - Zone de prescriptions Sandvik-eurotungstène Z2
- PÉRIMÈTRE DES INSTALLATIONS CLASSÉES POUR LA PROTECTION DE L'ENVIRONNEMENT

- 1 CCIAG à Eybens
- 2 CCIAG à Grenoble, site de La Poterne
- 3 UMICORE à Grenoble
- 4 SANDVIK à Grenoble
- 5 SOGIF à Jarrie
- 6 SICO à Saint Egrève
- 7 AIR LIQUIDE ALTAL à Sassenage
- 8 EPC FRANCE à Vif

#### CANALISATIONS DE TRANSPORT DE MATIÈRES DANGEREUSES (TMD)

- /// SUP3
- /// SUP2
- /// SUP1

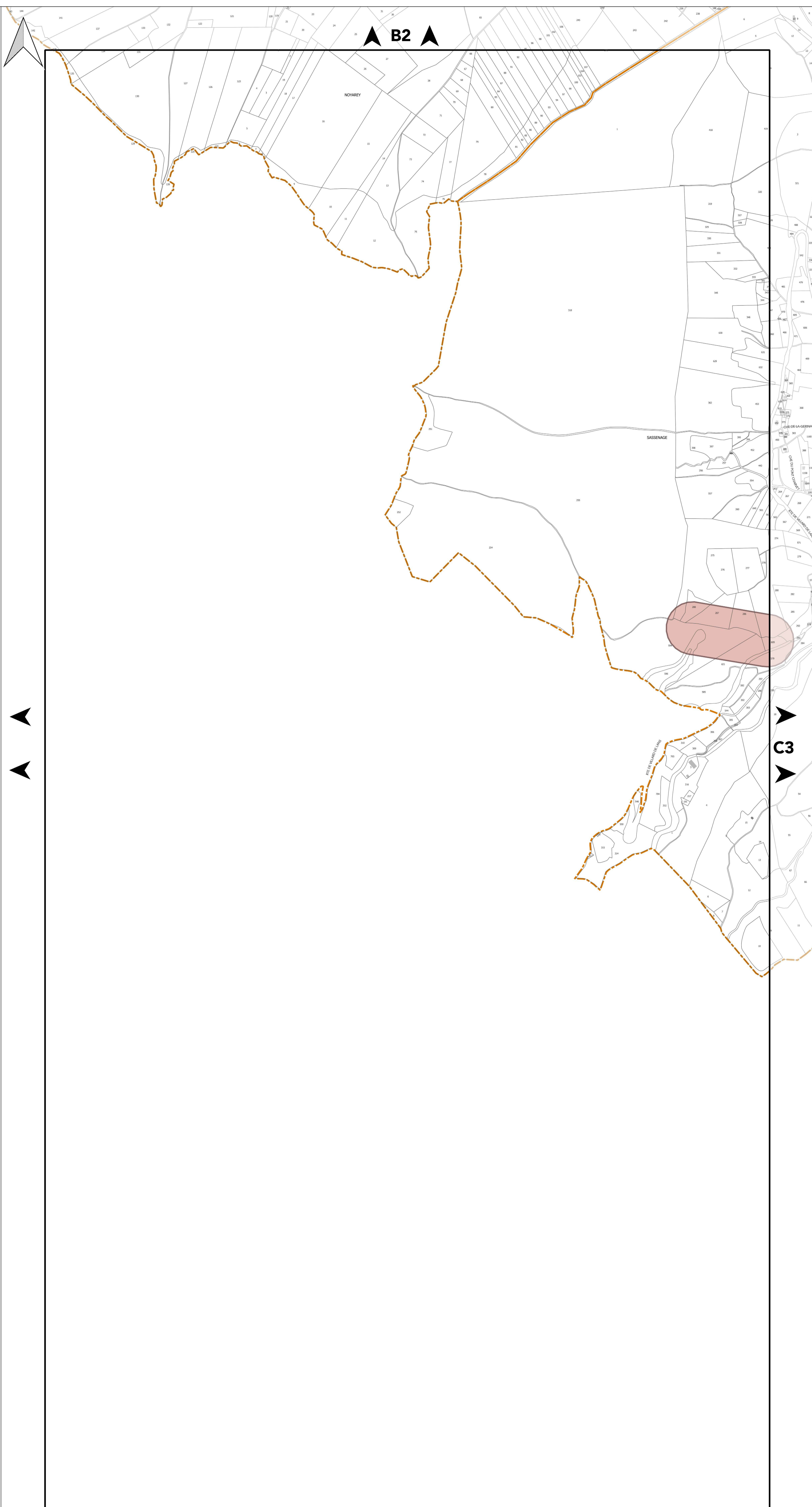
#### RISQUES MINIERS

- Périimètre de concession minière constructible
- Périimètre de concession minière inconstructible
- Zone d'aléas minier

#### LIMITES ADMINISTRATIVES

- COMMUNALE
- PARCELLE
- BÂTIMENT
- COURS D'EAU

Sources :  
© DGFIP Cadastre 2016  
© DREAL Auvergne Rhône-Alpes



B2

C3

B4







# PLAN DES RISQUES ANTHROPIQUES

## PLANCHE N°C3

Document approuvé en Conseil Métropolitain le 20 décembre 2019

Pièce B2

PLUI  
Plan Local d'Urbanisme Intercommunal

Echelle 1/5000

Pour connaître l'ensemble des prescriptions réglementaires, il convient de se reporter à l'ensemble des plans répertoriés de A à J ainsi qu'au règlement écrit.

### RISQUES TECHNOLOGIQUES

#### PLANS DE PRÉVENTION DES RISQUES TECHNOLOGIQUES (PPRT)

- Zone grisée
- Zone d'interdiction stricte (R)
- Zone d'interdiction (r)
- Zone d'autorisation limitée (B)
- Zone d'autorisation sous conditions (b)
- Zone de recommandations (v)

#### ZONES DE RISQUES TECHNOLOGIQUES AVEC PRESCRIPTIONS

- INSTALLATION NUCLÉAIRE
- Zone de prescriptions Institut Laue-Langevin (ILL)
  - PÉRIMÈTRE SEVESO
  - Zone de prescriptions Sandvik-eurotungstène Z1
  - Zone de prescriptions Sandvik-eurotungstène Z2
- PÉRIMÈTRE DES INSTALLATIONS CLASSÉES POUR LA PROTECTION DE L'ENVIRONNEMENT

- 1 CCIAG à Eybens
- 2 CCIAG à Grenoble, site de La Poterne
- 3 UMICORE à Grenoble
- 4 SANDVIK à Grenoble
- 5 SOGIF à Jarrrie
- 6 SICO à Saint Egrève
- 7 AIR LIQUIDE ALTAL à Sassenage
- 8 EPC FRANCE à Vif

#### CANALISATIONS DE TRANSPORT DE MATIÈRES DANGEREUSES (TMD)

- SUP3
- SUP2
- SUP1

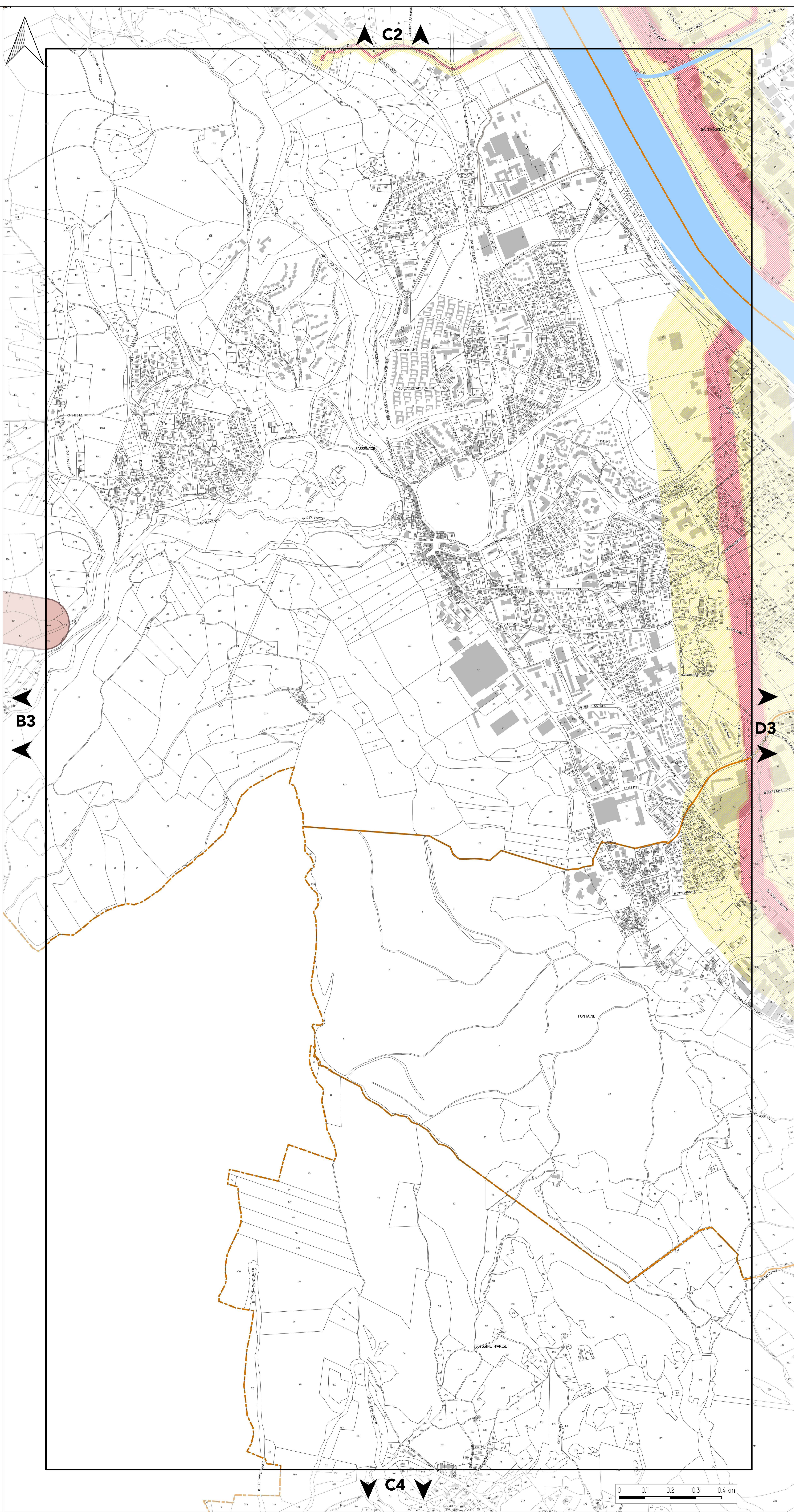
#### RISQUES MINIER

- Périimètre de concession minière constructible
- Périimètre de concession minière inconstructible
- Zone d'aléas minier

#### LIMITES ADMINISTRATIVES

- COMMUNALE
- PARCELLE
- BÂTIMENT
- COURS D'EAU

Sources :  
© DGFiP Cadastre 2016  
© DREAL Auvergne Rhône-Alpes







# PLAN DES RISQUES ANTHROPIQUES

## PLANCHE N°D3

Document approuvé en Conseil Métropolitain le 20 décembre 2019

Pièce B2



Echelle 1/5000

Pour connaître l'ensemble des prescriptions réglementaires, il convient de se reporter à l'ensemble des plans répertoriés de A à J ainsi qu'au règlement écrit.

### RISQUES TECHNOLOGIQUES

#### PLANS DE PRÉVENTION DES RISQUES TECHNOLOGIQUES (PPRT)

- Zone grisée
- Zone d'interdiction stricte (R)
- Zone d'interdiction (r)
- Zone d'autorisation limitée (B)
- Zone d'autorisation sous conditions (b)
- Zone de recommandations (v)

#### ZONES DE RISQUES TECHNOLOGIQUES AVEC PRESCRIPTIONS

- INSTALLATION NUCLÉAIRE
- Zone de prescriptions Institut Laue-Langevin (ILL)
  - PÉRIMÈTRE SEVESO
  - Zone de prescriptions Sandvik-eurotungstène Z1
  - Zone de prescriptions Sandvik-eurotungstène Z2
- PÉRIMÈTRE DES INSTALLATIONS CLASSÉES POUR LA PROTECTION DE L'ENVIRONNEMENT

- 1 CCIAG à Eybens
- 2 CCIAG à Grenoble, site de La Poterne
- 3 UMICORE à Grenoble
- 4 SANDVIK à Grenoble
- 5 SOGIF à Jarrie
- 6 SICO à Saint Egrève
- 7 AIR LIQUIDE ALTAL à Sassenage
- 8 EPC FRANCE à Vif

#### CANALISATIONS DE TRANSPORT DE MATIÈRES DANGEREUSES (TMD)

- SUP3
- SUP2
- SUP1

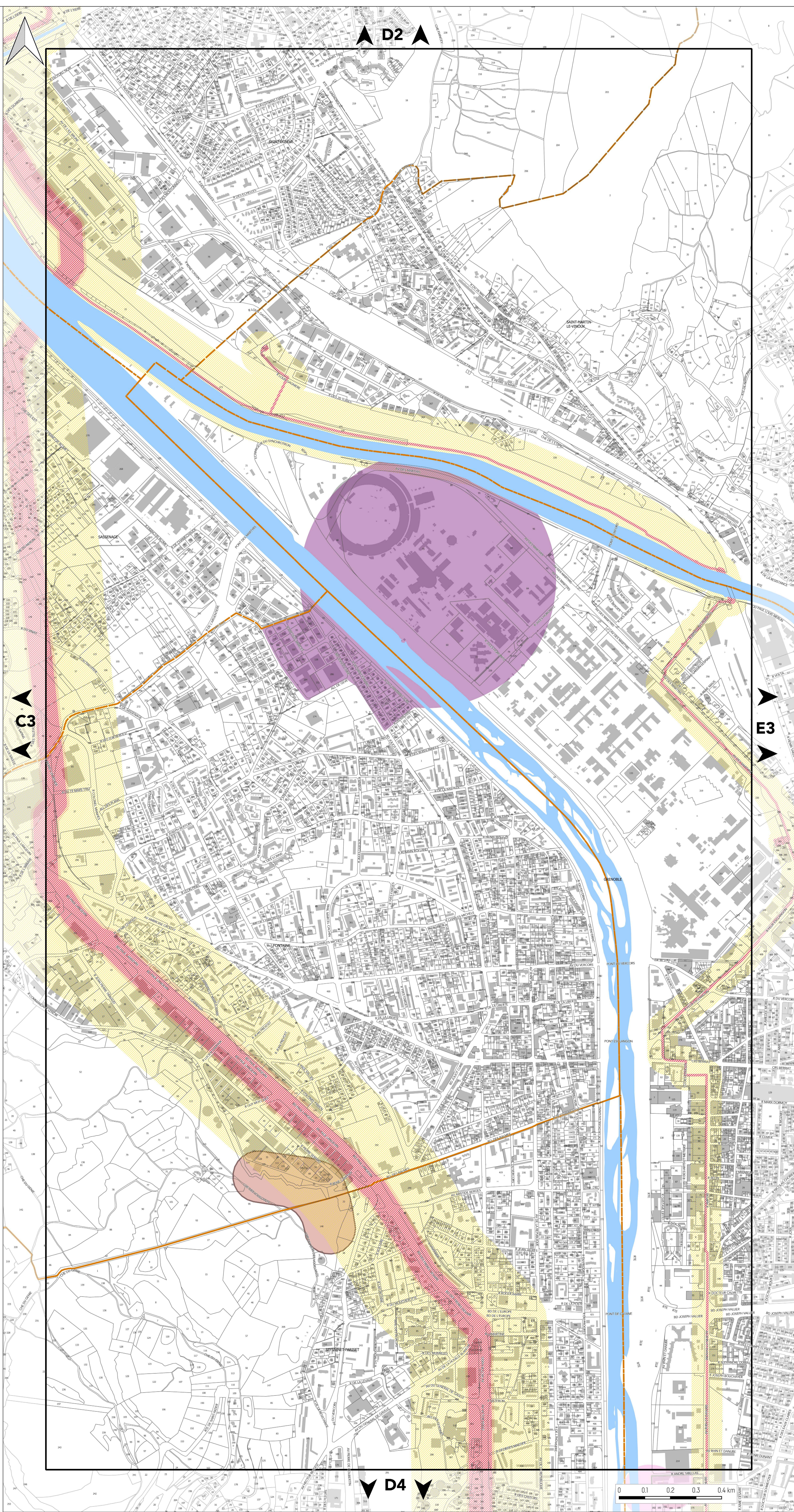
#### RISQUES MINIERS

- PÉRIMÈTRE DE CONCESSION MINIÈRE CONSTRUCTIBLE
- PÉRIMÈTRE DE CONCESSION MINIÈRE INCONSTRUCTIBLE
- Zone d'aléas minier

#### LIMITES ADMINISTRATIVES

- COMMUNALE
- PARCELLE
- BÂTIMENT
- COURS D'EAU

Sources :  
© DGFiP Cadastre 2016  
© DREAL Auvergne Rhône-Alpes



0 0.1 0.2 0.3 0.4 km





# PLAN DES RISQUES ANTHROPIQUES

## PLANCHE N°E3

Document approuvé en Conseil Métropolitain le 20 décembre 2019

Pièce B2

**PLUI**  
Plan Local d'Urbanisme Intercommunal

Echelle 1/5000

Pour connaître l'ensemble des prescriptions réglementaires, il convient de se reporter à l'ensemble des plans répertoriés de A à J ainsi qu'au règlement écrit.

### RISQUES TECHNOLOGIQUES

#### PLANS DE PRÉVENTION DES RISQUES TECHNOLOGIQUES (PPRT)

- Zone grisée
- Zone d'interdiction stricte (R)
- Zone d'interdiction (r)
- Zone d'autorisation limitée (B)
- Zone d'autorisation sous conditions (b)
- Zone de recommandations (v)

#### ZONES DE RISQUES TECHNOLOGIQUES AVEC PRESCRIPTIONS

- INSTALLATION NUCLÉAIRE
- Zone de prescriptions Institut Laue-Langevin (ILL)
  - PÉRIMÈTRE SEVESO
  - Zone de prescriptions Sandvik-eurotungstène Z1
  - Zone de prescriptions Sandvik-eurotungstène Z2
- PÉRIMÈTRE DES INSTALLATIONS CLASSÉES POUR LA PROTECTION DE L'ENVIRONNEMENT

- 1 CCIAG à Eybens
- 2 CCIAG à Grenoble, site de La Poterne
- 3 UMICORE à Grenoble
- 4 SANDVIK à Grenoble
- 5 SOGIF à Jarrie
- 6 SICO à Saint Egrève
- 7 AIR LIQUIDE ALTAL à Sassenage
- 8 EPC FRANCE à Vif

#### CANALISATIONS DE TRANSPORT DE MATIÈRES DANGEREUSES (TMD)

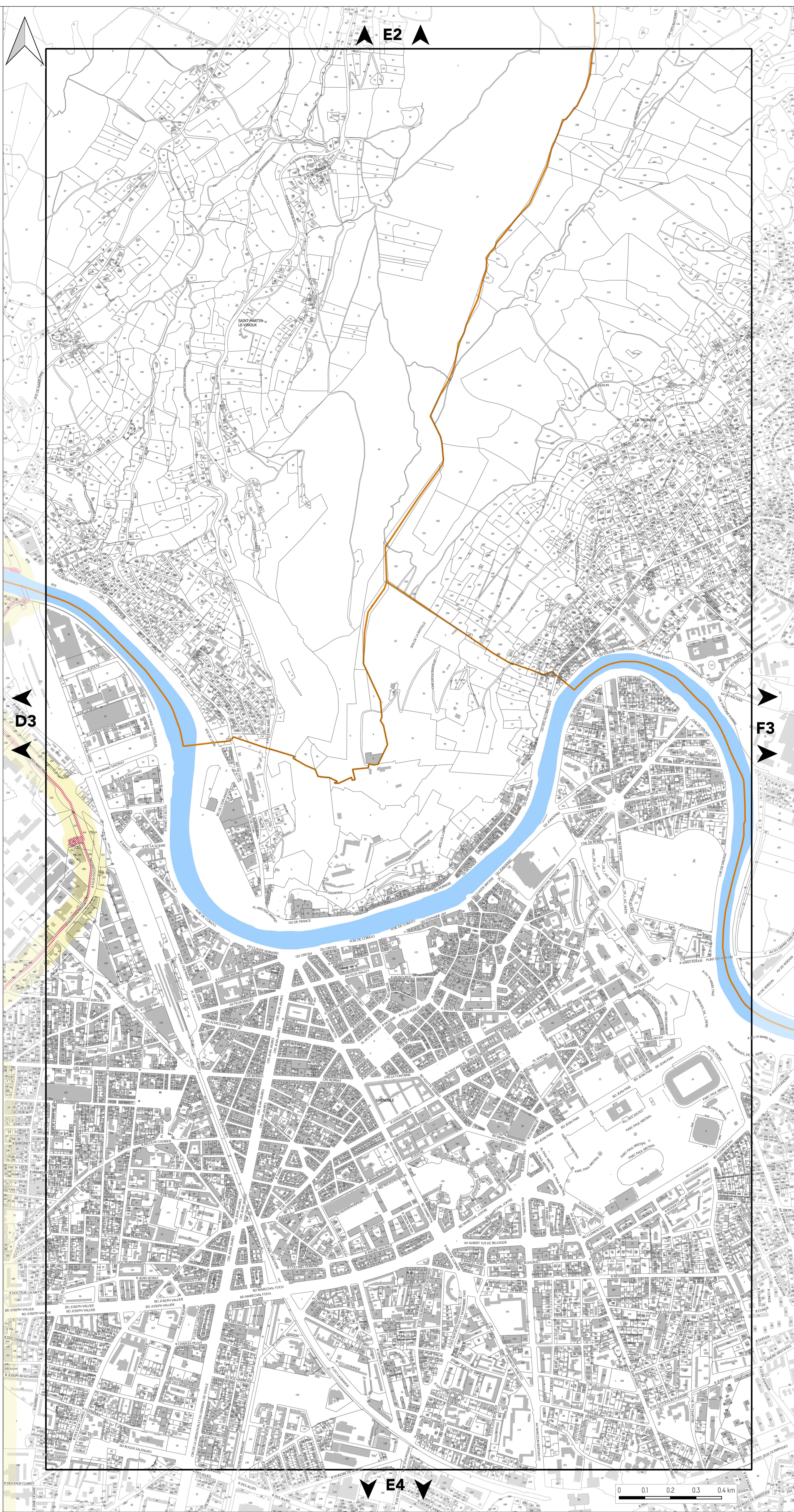
- SUP3
- SUP2
- SUP1

#### RISQUES MINIER

- Périmètre de concession minière constructible
- Périmètre de concession minière inconstructible
- Zone d'aléas minier

#### LIMITES ADMINISTRATIVES

- COMMUNALE
- PARCELLE
- BÂTIMENT
- COURS D'EAU







# PLAN DES RISQUES ANTHROPIQUES

## PLANCHE N°F3

Document approuvé en Conseil Métropolitain le 20 décembre 2019

Pièce B2



Echelle 1/5000

Pour connaître l'ensemble des prescriptions réglementaires, il convient de se reporter à l'ensemble des plans répertoriés de A à J ainsi qu'au règlement écrit.

### RISQUES TECHNOLOGIQUES

#### PLANS DE PRÉVENTION DES RISQUES TECHNOLOGIQUES (PPRT)

- Zone grisée
- Zone d'interdiction stricte (R)
- Zone d'interdiction (r)
- Zone d'autorisation limitée (B)
- Zone d'autorisation sous conditions (b)
- Zone de recommandations (v)

#### ZONES DE RISQUES TECHNOLOGIQUES AVEC PRESCRIPTIONS

- INSTALLATION NUCLÉAIRE
- Zone de prescriptions Institut Laue-Langevin (ILL)
  - PÉRIMÈTRE SEVESO
  - Zone de prescriptions Sandvik-eurotungstène Z1
  - Zone de prescriptions Sandvik-eurotungstène Z2
- PÉRIMÈTRE DES INSTALLATIONS CLASSÉES POUR LA PROTECTION DE L'ENVIRONNEMENT

- 1 CCIAG à Eybens
- 2 CCIAG à Grenoble, site de La Poterne
- 3 UMICORE à Grenoble
- 4 SANDVIK à Grenoble
- 5 SOGIF à Jarrie
- 6 SICO à Saint Egrève
- 7 AIR LIQUIDE ALTAL à Sassenage
- 8 EPC FRANCE à Vif

#### CANALISATIONS DE TRANSPORT DE MATIÈRES DANGEREUSES (TMD)

- SUP3
- SUP2
- SUP1

#### RISQUES MINIER

- Périimètre de concession minière constructible
- Périimètre de concession minière inconstructible
- Zone d'alcés minier

#### LIMITES ADMINISTRATIVES

- COMMUNALE
- PARCELLE
- BÂTIMENT
- COURS D'EAU







# PLAN DES RISQUES ANTHROPIQUES

## PLANCHE N°G3

Document approuvé en Conseil Métropolitain le 20 décembre 2019

Pièce B2



Echelle 1/5000

Pour connaître l'ensemble des prescriptions réglementaires, il convient de se reporter à l'ensemble des plans répertoriés de A à J ainsi qu'au règlement écrit.

### RISQUES TECHNOLOGIQUES

#### PLANS DE PRÉVENTION DES RISQUES TECHNOLOGIQUES (PPRT)

- Zone grisée
- Zone d'interdiction stricte (R)
- Zone d'interdiction (r)
- Zone d'autorisation limitée (B)
- Zone d'autorisation sous conditions (b)
- Zone de recommandations (v)

#### ZONES DE RISQUES TECHNOLOGIQUES AVEC PRESCRIPTIONS

- INSTALLATION NUCLÉAIRE
- Zone de prescriptions Institut Laue-Langevin (ILL)
  - PÉRIMÈTRE SEVESO
  - Zone de prescriptions Sandvik-eurotungstène Z1
  - Zone de prescriptions Sandvik-eurotungstène Z2
- PÉRIMÈTRE DES INSTALLATIONS CLASSÉES POUR LA PROTECTION DE L'ENVIRONNEMENT

- 1 CCIAG à Eybens
- 2 CCIAG à Grenoble, site de La Poterne
- 3 UMICORE à Grenoble
- 4 SANDVIK à Grenoble
- 5 SOGIF à Jarrrie
- 6 SICO à Saint Egrève
- 7 AIR LIQUIDE ALTAL à Sassenage
- 8 EPC FRANCE à Vif

#### CANALISATIONS DE TRANSPORT DE MATIÈRES DANGEREUSES (TMD)

- SUP3
- SUP2
- SUP1

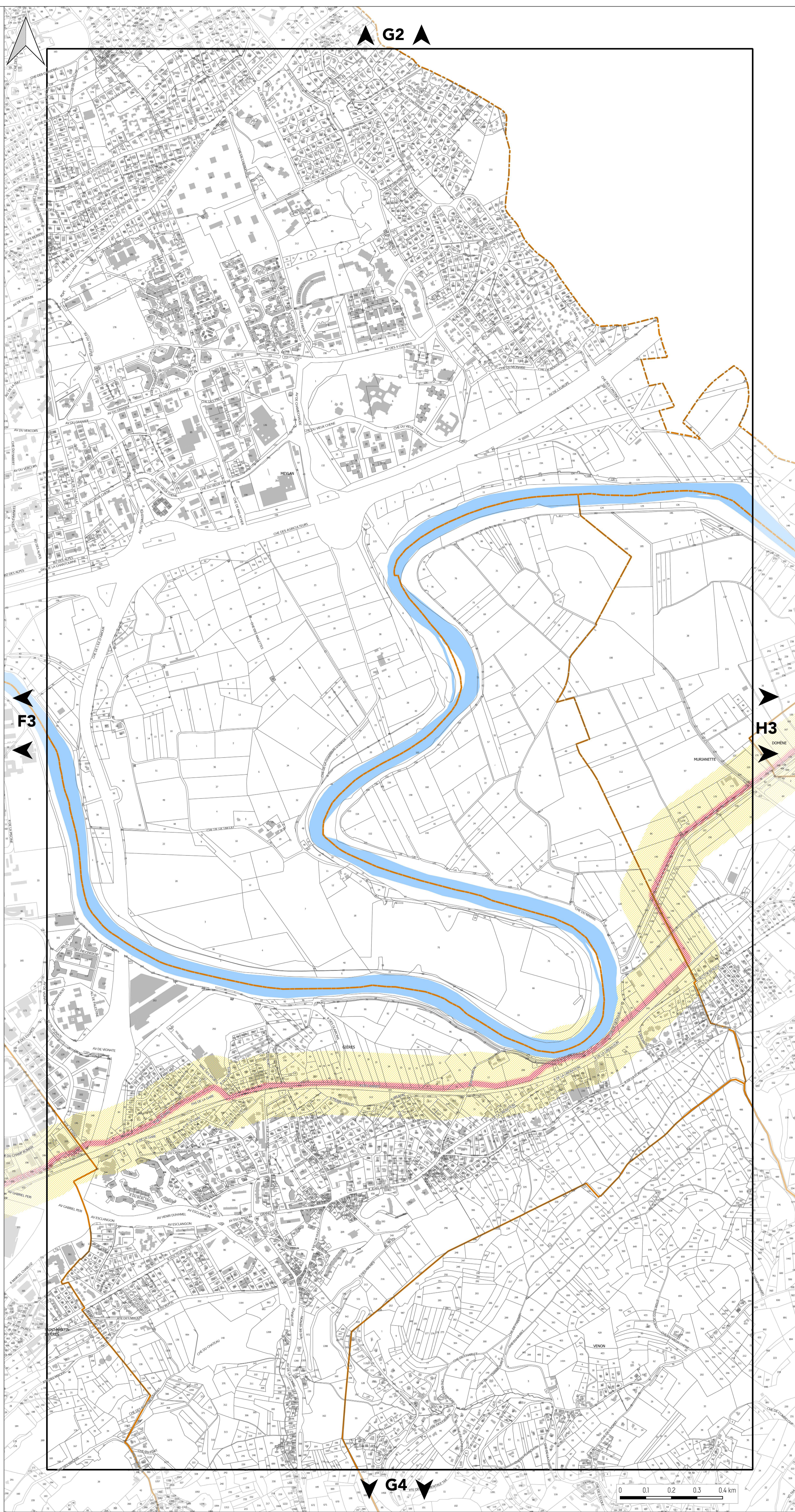
#### RISQUES MINIERS

- Périumètre de concession minière constructible
- Périumètre de concession minière inconstructible
- Zone d'aléas minier

#### LIMITES ADMINISTRATIVES

- COMMUNALE
- PARCELLE
- BÂTIMENT
- COURS D'EAU

Sources :  
© DGFiP Cadastre 2016  
© DREAL Auvergne Rhône-Alpes







# PLAN DES RISQUES ANTHROPIQUES

## PLANCHE N°H3

Document approuvé en Conseil Métropolitain le 20 décembre 2019

Pièce B2



Echelle 1/5000

Pour connaître l'ensemble des prescriptions réglementaires, il convient de se reporter à l'ensemble des plans répertoriés de A à J ainsi qu'au règlement écrit.

### RISQUES TECHNOLOGIQUES

#### PLANS DE PRÉVENTION DES RISQUES TECHNOLOGIQUES (PPRT)

- Zone grisée
- Zone d'interdiction stricte (R)
- Zone d'interdiction (r)
- Zone d'autorisation limitée (B)
- Zone d'autorisation sous conditions (b)
- Zone de recommandations (v)

#### ZONES DE RISQUES TECHNOLOGIQUES AVEC PRESCRIPTIONS

- INSTALLATION NUCLÉAIRE
- Zone de prescriptions Institut Laue-Langevin (ILL)
  - PÉRIMÈTRE SEVESO
  - Zone de prescriptions Sandvik-eurotungstène Z1
  - Zone de prescriptions Sandvik-eurotungstène Z2
- PÉRIMÈTRE DES INSTALLATIONS CLASSÉES POUR LA PROTECTION DE L'ENVIRONNEMENT

- 1 CCIAG à Eybens
- 2 CCIAG à Grenoble, site de La Poterne
- 3 UMICORE à Grenoble
- 4 SANDVIK à Grenoble
- 5 SOGIF à Jarrige
- 6 SICO à Saint Egrève
- 7 AIR LIQUIDE ALTAL à Sassenage
- 8 EPC FRANCE à Vif

#### CANALISATIONS DE TRANSPORT DE MATIÈRES DANGEREUSES (TMD)

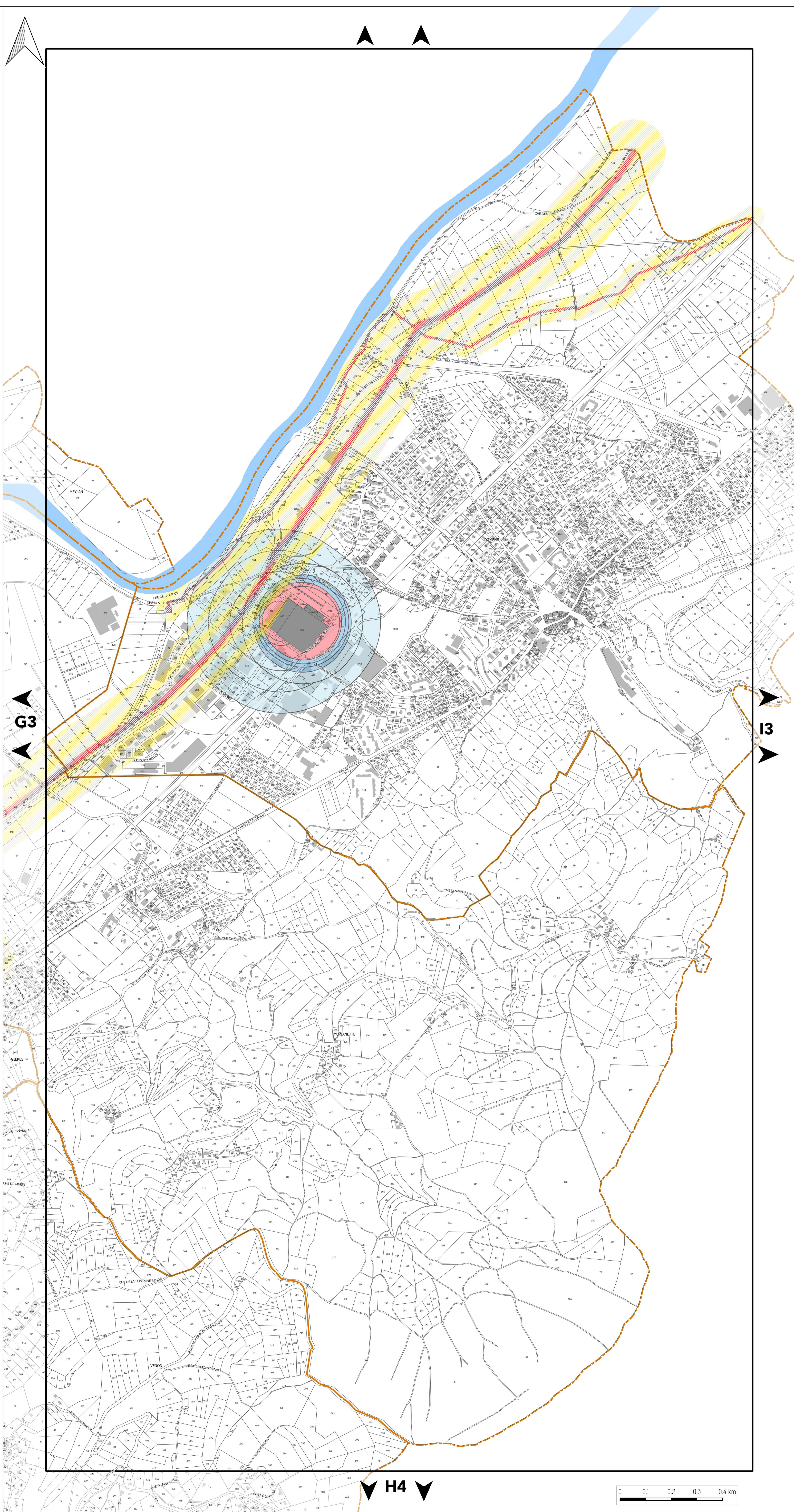
- SUP3
- SUP2
- SUP1

#### RISQUES MINIER

- Périmètre de concession minière constructible
- Périmètre de concession minière inconstructible
- Zone d'aléas minier

#### LIMITES ADMINISTRATIVES

- COMMUNALE
- PARCELLE
- BÂTIMENT
- COURS D'EAU







# PLAN DES RISQUES ANTHROPIQUES

## PLANCHE N°13

Document approuvé en Conseil Métropolitain le 20 décembre 2019

Pièce B2



Echelle 1/5000

Pour connaître l'ensemble des prescriptions réglementaires, il convient de se reporter à l'ensemble des plans répertoriés de A à J ainsi qu'au règlement écrit.

### RISQUES TECHNOLOGIQUES

#### PLANS DE PRÉVENTION DES RISQUES TECHNOLOGIQUES (PPRT)

- Zone grisée
- Zone d'interdiction stricte (R)
- Zone d'interdiction (r)
- Zone d'autorisation limitée (B)
- Zone d'autorisation sous conditions (b)
- Zone de recommandations (v)

#### ZONES DE RISQUES TECHNOLOGIQUES AVEC PRESCRIPTIONS

- INSTALLATION NUCLÉAIRE
- Zone de prescriptions Institut Laue-Langevin (ILL)
- PÉRIMÈTRE SEVESO
- Zone de prescriptions Sandvik-eurotungstène Z1
  - Zone de prescriptions Sandvik-eurotungstène Z2
- PÉRIMÈTRE DES INSTALLATIONS CLASSÉES POUR LA PROTECTION DE L'ENVIRONNEMENT

- 1 CCIAG à Eybens
- 2 CCIAG à Grenoble, site de La Poterne
- 3 UMICORE à Grenoble
- 4 SANDVIK à Grenoble
- 5 SOGIF à Jarrige
- 6 SICO à Saint Egrève
- 7 AIR LIQUIDE ALTAL à Sassenage
- 8 EPC FRANCE à Vif

#### CANALISATIONS DE TRANSPORT DE MATIÈRES DANGEREUSES (TMD)

- /// SUP3
- /// SUP2
- /// SUP1

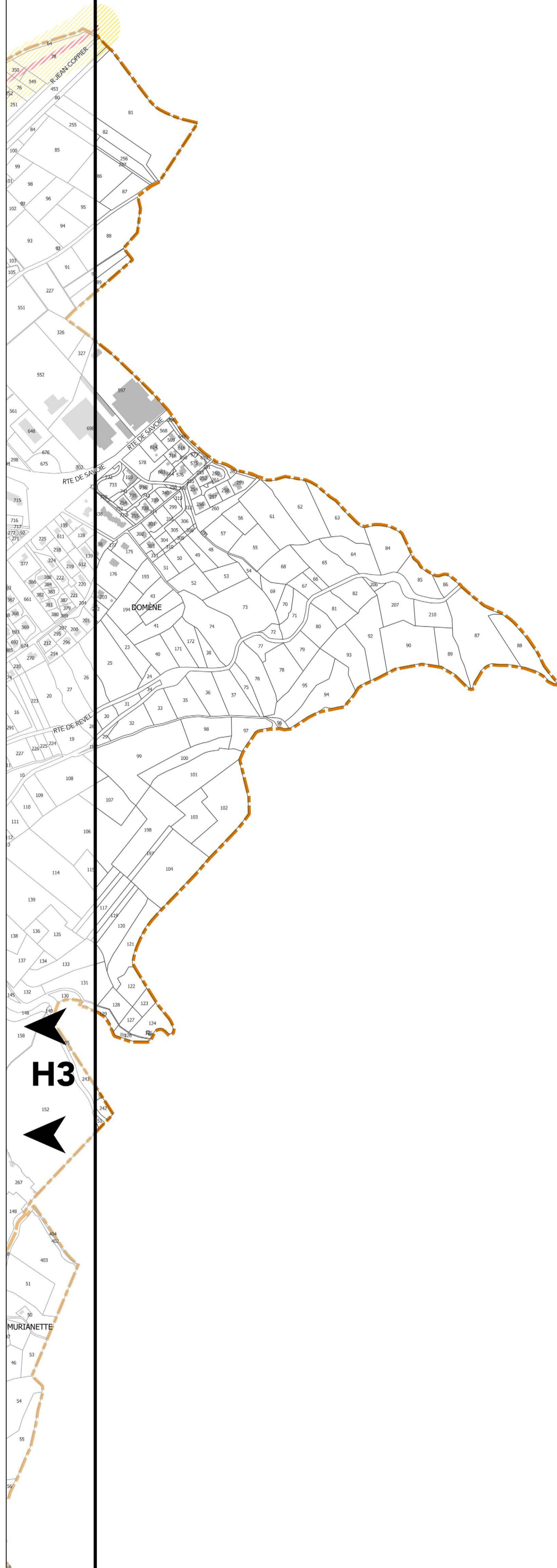
#### RISQUES MINIERS

- Périmètre de concession minière constructible
- Périmètre de concession minière inconstructible
- Zone d'aléas minier

#### LIMITES ADMINISTRATIVES

- COMMUNALE
- PARCELLE
- BÂTIMENT
- COURS D'EAU

Sources :  
© DGFIP Cadastre 2016  
© DREAL Auvergne Rhône-Alpes







# PLAN DES RISQUES ANTHROPIQUES

## PLANCHE N°D4

Document approuvé en Conseil Métropolitain le 20 décembre 2019

Pièce B2



Echelle 1/5000

Pour connaître l'ensemble des prescriptions réglementaires, il convient de se reporter à l'ensemble des plans répertoriés de A à J ainsi qu'au règlement écrit.

### RISQUES TECHNOLOGIQUES

#### PLANS DE PRÉVENTION DES RISQUES TECHNOLOGIQUES (PPRT)

- Zone grisée
- Zone d'interdiction stricte (R)
- Zone d'interdiction (r)
- Zone d'autorisation limitée (B)
- Zone d'autorisation sous conditions (b)
- Zone de recommandations (v)

#### ZONES DE RISQUES TECHNOLOGIQUES AVEC PRESCRIPTIONS

- INSTALLATION NUCLÉAIRE**
- Zone de prescriptions Institut Laue-Langevin (ILL)
  - PÉRIMÈTRE SEVESO
  - Zone de prescriptions Sandvik-eurotungstène Z1
  - Zone de prescriptions Sandvik-eurotungstène Z2
- PÉRIMÈTRE DES INSTALLATIONS CLASSÉES POUR LA PROTECTION DE L'ENVIRONNEMENT**

- 1 CCIAG à Eybens
- 2 CCIAG à Grenoble, site de La Poterne
- 3 UMICORE à Grenoble
- 4 SANDVIK à Grenoble
- 5 SOGIF à Jarrie
- 6 SICO à Saint Egrève
- 7 AIR LIQUIDE ALTAL à Sassenage
- 8 EPC FRANCE à Vif

#### CANALISATIONS DE TRANSPORT DE MATIÈRES DANGEREUSES (TMD)

- SUP3
- SUP2
- SUP1

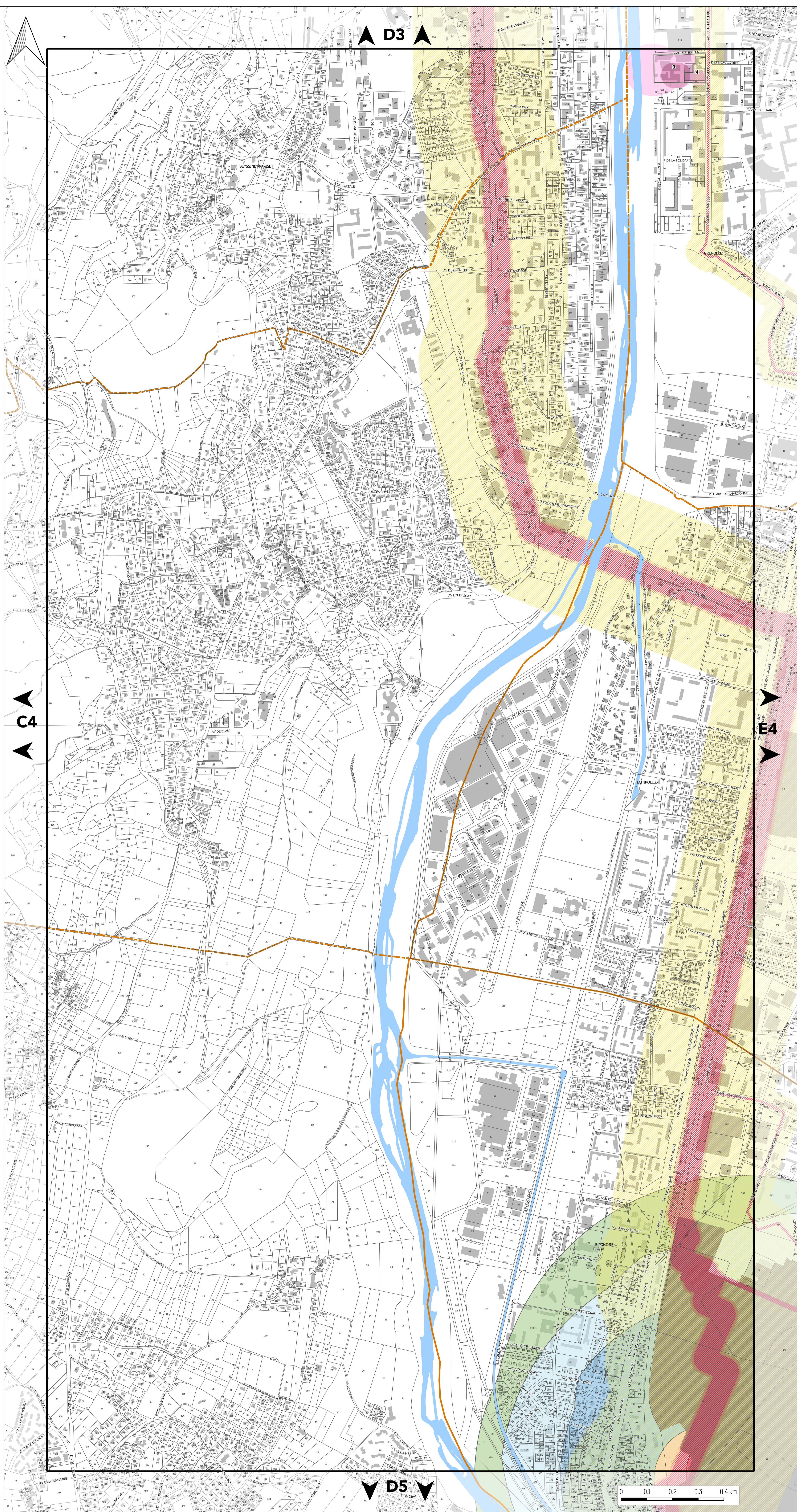
#### RISQUES MINIER

- Périimètre de concession minière constructible
- Périimètre de concession minière inconstructible
- Zone d'aléas minier

#### LIMITES ADMINISTRATIVES

- COMMUNALE
- PARCELLE
- BÂTIMENT
- COURS D'EAU

Sources :  
© DGFiP Cadastre 2016  
© DREAL Auvergne Rhône-Alpes







# PLAN DES RISQUES ANTHROPIQUES

## PLANCHE N°E4

Document approuvé en Conseil Métropolitain le 20 décembre 2019

Pièce B2



Echelle 1/5000

Pour connaître l'ensemble des prescriptions réglementaires, il convient de se reporter à l'ensemble des plans répertoriés de A à J ainsi qu'au règlement écrit.

### RISQUES TECHNOLOGIQUES

#### PLANS DE PRÉVENTION DES RISQUES TECHNOLOGIQUES (PPRT)

- Zone grisée
- Zone d'interdiction stricte (R)
- Zone d'interdiction (r)
- Zone d'autorisation limitée (B)
- Zone d'autorisation sous conditions (b)
- Zone de recommandations (v)

#### ZONES DE RISQUES TECHNOLOGIQUES AVEC PRESCRIPTIONS

- INSTALLATION NUCLÉAIRE
- Zone de prescriptions Institut Laue-Langevin (ILL)
  - PÉRIMÈTRE SEVESO
  - Zone de prescriptions Sandvik-eurtungstene Z1
  - Zone de prescriptions Sandvik-eurtungstene Z2
- PÉRIMÈTRE DES INSTALLATIONS CLASSÉES POUR LA PROTECTION DE L'ENVIRONNEMENT

- 1 CCIAG à Eybens
- 2 CCIAG à Grenoble, site de La Poterne
- 3 UMICORE à Grenoble
- 4 SANDVIK à Grenoble
- 5 SOGIF à Jarrrie
- 6 SICO à Saint Egrève
- 7 AIR LIQUIDE ALTAL à Sassenage
- 8 EPC FRANCE à Vif

#### CANALISATIONS DE TRANSPORT DE MATIÈRES DANGEREUSES (TMD)

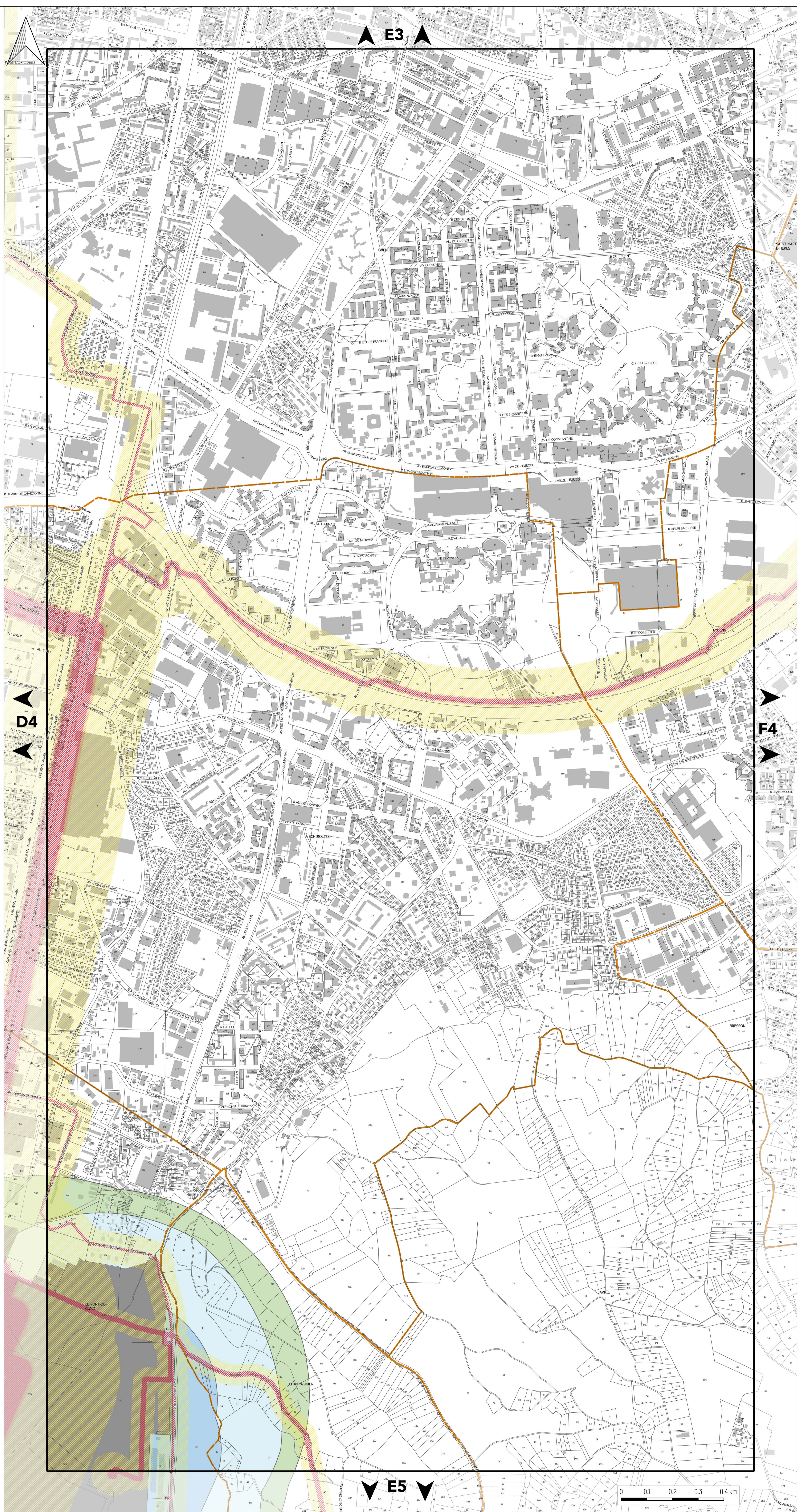
- SUP3
- SUP2
- SUP1

#### RISQUES MINIER

- Périmètre de concession minière constructible
- Périmètre de concession minière inconstructible
- Zone d'aléas minier

#### LIMITES ADMINISTRATIVES

- COMMUNALE
- PARCELLE
- BÂTIMENT
- COURS D'EAU







# PLAN DES RISQUES ANTHROPIQUES

## PLANCHE N°F4

Document approuvé en Conseil Métropolitain le 20 décembre 2019

Pièce B2



Echelle 1/5000

Pour connaître l'ensemble des prescriptions réglementaires, il convient de se reporter à l'ensemble des plans répertoriés de A à J ainsi qu'au règlement écrit.

### RISQUES TECHNOLOGIQUES

#### PLANS DE PRÉVENTION DES RISQUES TECHNOLOGIQUES (PPRT)

- Zone grisée
- Zone d'interdiction stricte (R)
- Zone d'interdiction (r)
- Zone d'autorisation limitée (B)
- Zone d'autorisation sous conditions (b)
- Zone de recommandations (v)

#### ZONES DE RISQUES TECHNOLOGIQUES AVEC PRESCRIPTIONS

- INSTALLATION NUCLÉAIRE
- Zone de prescriptions Institut Laue-Langevin (ILL)
  - PÉRIMÈTRE SEVESO
  - Zone de prescriptions Sandvik-eurotungstène Z1
  - Zone de prescriptions Sandvik-eurotungstène Z2
- PÉRIMÈTRE DES INSTALLATIONS CLASSÉES POUR LA PROTECTION DE L'ENVIRONNEMENT

- 1 CCIAG à Eybens
- 2 CCIAG à Grenoble, site de La Poterne
- 3 UMICORE à Grenoble
- 4 SANDVIK à Grenoble
- 5 SOGIF à Jarrie
- 6 SICO à Saint Egrève
- 7 AIR LIQUIDE ALTAL à Sassenage
- 8 EPC FRANCE à Vif

#### CANALISATIONS DE TRANSPORT DE MATIÈRES DANGEREUSES (TMD)

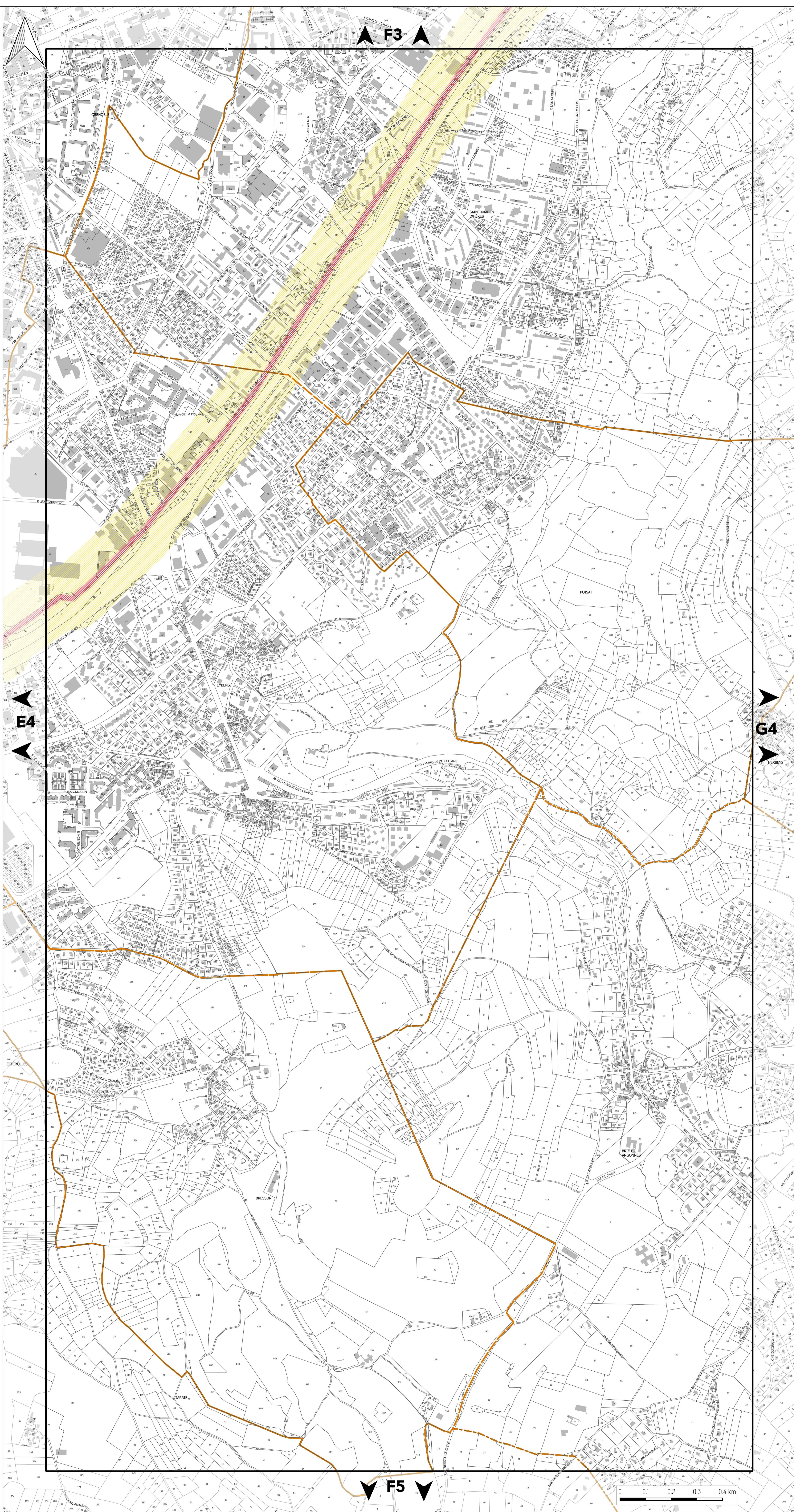
- SUP3
- SUP2
- SUP1

#### RISQUES MINIER

- Périimètre de concession minière constructible
- Périimètre de concession minière inconstructible
- Zone d'aléas minier

#### LIMITES ADMINISTRATIVES

- COMMUNALE
- PARCELLE
- BÂTIMENT
- COURS D'EAU







# PLAN DES RISQUES ANTHROPIQUES

## PLANCHE N°D5

Document approuvé en Conseil Métropolitain le 20 décembre 2019

Pièce B2



Echelle 1/5000

Pour connaître l'ensemble des prescriptions réglementaires, il convient de se reporter à l'ensemble des plans répertoriés de A à J ainsi qu'au règlement écrit.

### RISQUES TECHNOLOGIQUES

#### PLANS DE PRÉVENTION DES RISQUES TECHNOLOGIQUES (PPRT)

- Zone grisée
- Zone d'interdiction stricte (R)
- Zone d'interdiction (r)
- Zone d'autorisation limitée (B)
- Zone d'autorisation sous conditions (b)
- Zone de recommandations (v)

#### ZONES DE RISQUES TECHNOLOGIQUES AVEC PRESCRIPTIONS

- INSTALLATION NUCLÉAIRE
- Zone de prescriptions Institut Laue-Langevin (ILL)
  - PÉRIMÈTRE SEVESO
  - Zone de prescriptions Sandvik-eurotungstène Z1
  - Zone de prescriptions Sandvik-eurotungstène Z2
- PÉRIMÈTRE DES INSTALLATIONS CLASSÉES POUR LA PROTECTION DE L'ENVIRONNEMENT

- 1 CCIAG à Eybens
- 2 CCIAG à Grenoble, site de La Poterne
- 3 UMICORE à Grenoble
- 4 SANDVIK à Grenoble
- 5 SOGIF à Jarrie
- 6 SICO à Saint Egrève
- 7 AIR LIQUIDE ALTAL à Sassenage
- 8 EPC FRANCE à Vif

#### CANALISATIONS DE TRANSPORT DE MATIÈRES DANGEREUSES (TMD)

- SUP3
- SUP2
- SUP1

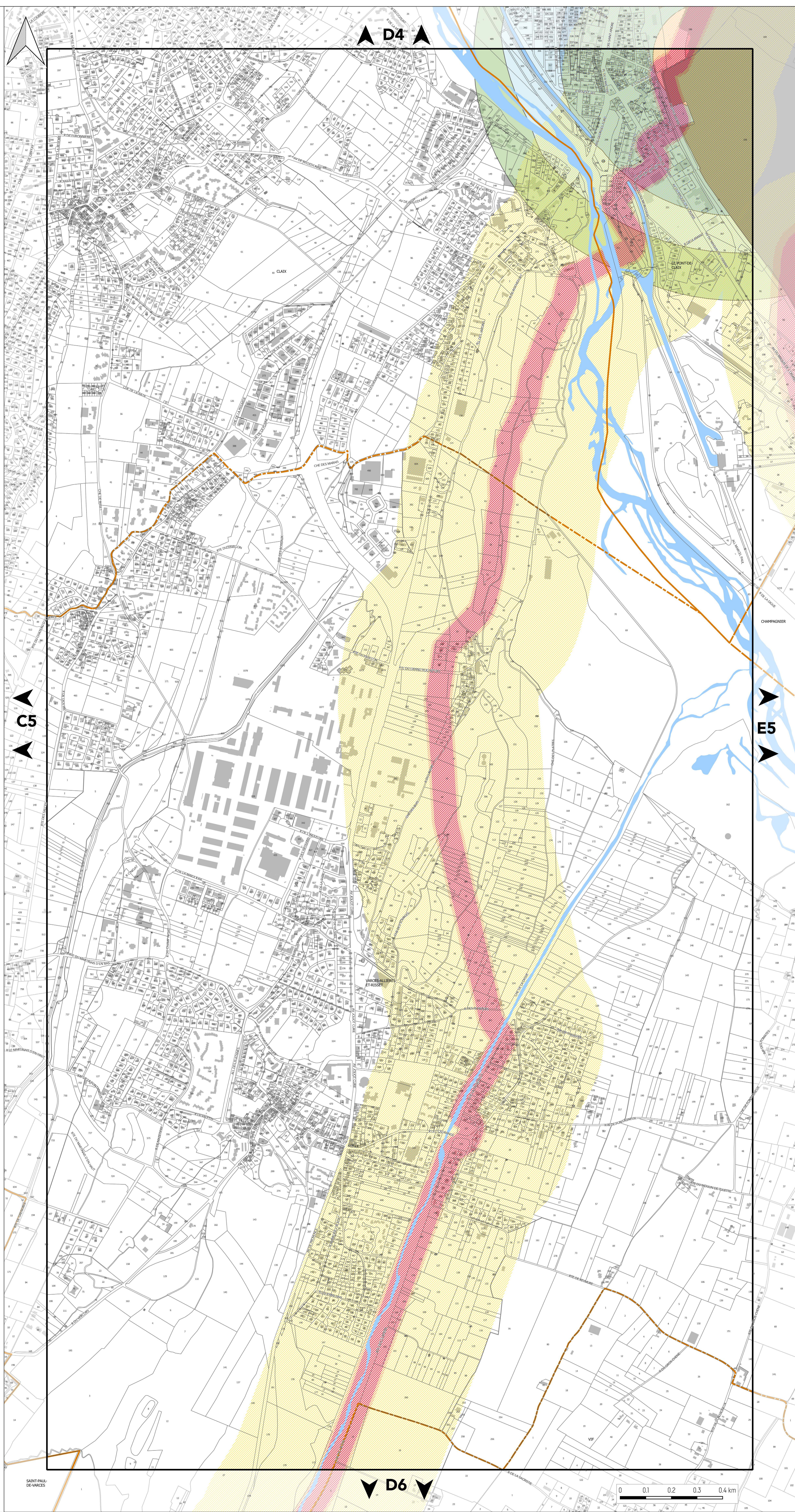
#### RISQUES MINIER

- Périimètre de concession minière constructible
- Périimètre de concession minière inconstructible
- Zone d'aléas minier

#### LIMITES ADMINISTRATIVES

- COMMUNALE
- PARCELLE
- BÂTIMENT
- COURS D'EAU

Sources :  
 © DGFIP Cadastre 2016  
 © DREAL Auvergne Rhône-Alpes







# PLAN DES RISQUES ANTHROPIQUES

## PLANCHE N°E5

Document approuvé en Conseil Métropolitain le 20 décembre 2019

Pièce B2



Echelle 1/5000

Pour connaître l'ensemble des prescriptions réglementaires, il convient de se reporter à l'ensemble des plans répertoriés de A à J ainsi qu'au règlement écrit.

### RISQUES TECHNOLOGIQUES

#### PLANS DE PRÉVENTION DES RISQUES TECHNOLOGIQUES (PPRT)

- Zone grisée
- Zone d'interdiction stricte (R)
- Zone d'interdiction (r)
- Zone d'autorisation limitée (B)
- Zone d'autorisation sous conditions (b)
- Zone de recommandations (v)

#### ZONES DE RISQUES TECHNOLOGIQUES AVEC PRESCRIPTIONS

- INSTALLATION NUCLÉAIRE
- Zone de prescriptions Institut Laue-Langevin (ILL)
- PÉRIMÈTRE SEVESO
- Zone de prescriptions Sandvik-eurotungstène Z1
- Zone de prescriptions Sandvik-eurotungstène Z2
- PÉRIMÈTRE DES INSTALLATIONS CLASSÉES POUR LA PROTECTION DE L'ENVIRONNEMENT

- 1 CCIAG à Eybens
- 2 CCIAG à Grenoble, site de La Poterne
- 3 UMICORE à Grenoble
- 4 SANDVIK à Grenoble
- 5 SOGIF à Jarrie
- 6 SICO à Saint Egrève
- 7 AIR LIQUIDE ALTAL à Sassenage
- 8 EPC FRANCE à Vif

#### CANALISATIONS DE TRANSPORT DE MATIÈRES DANGEREUSES (TMD)

- SUP3
- SUP2
- SUP1

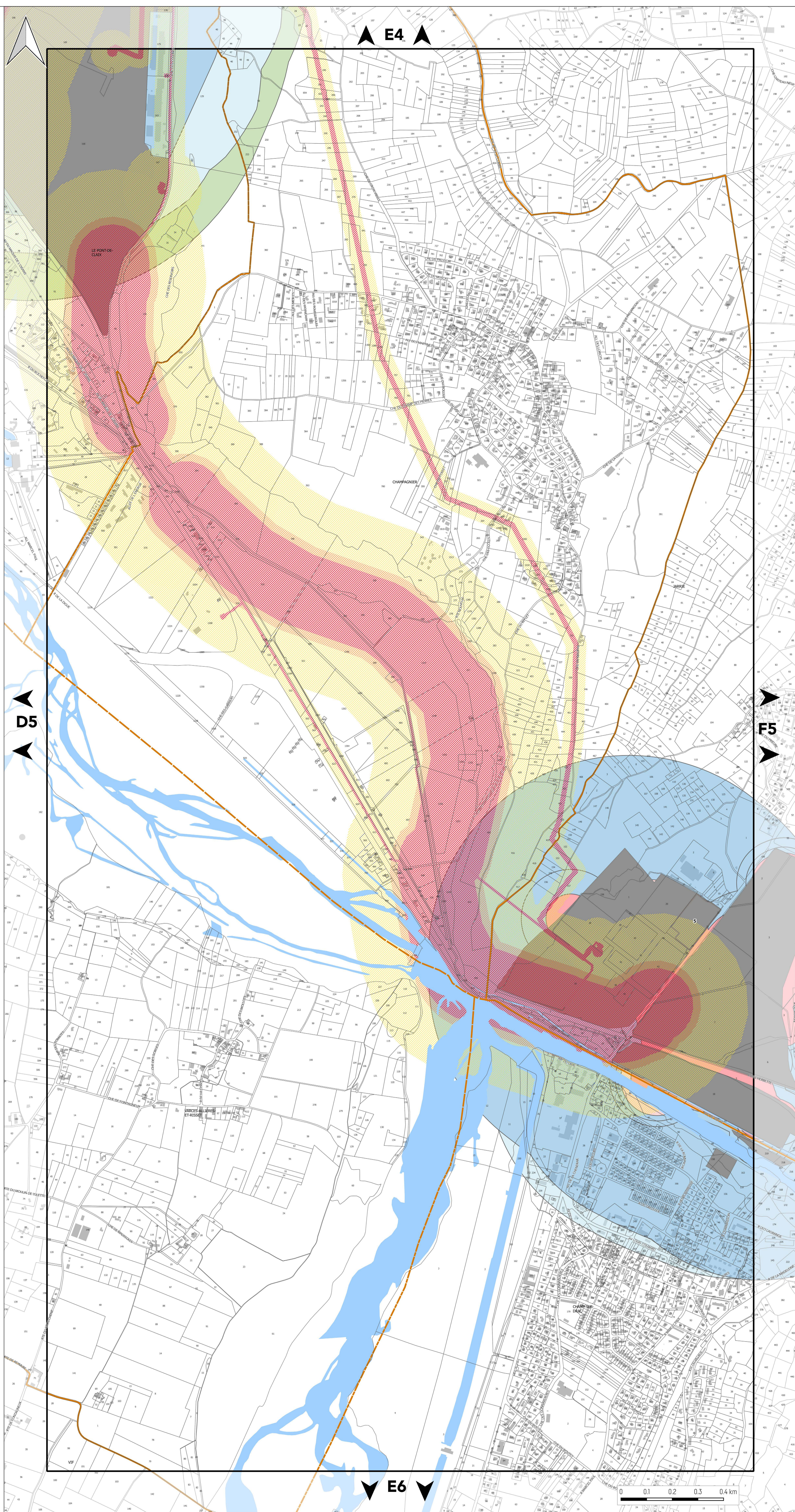
#### RISQUES MINIERES

- Périimètre de concession minière constructible
- Périimètre de concession minière inconstructible
- Zone d'aléas minier

#### LIMITES ADMINISTRATIVES

- COMMUNALE
- PARCELLE
- BÂTIMENT
- COURS D'EAU

Sources :  
© DGFIP Cadastre 2016  
© DREAL Auvergne Rhône-Alpes







# PLAN DES RISQUES ANTHROPIQUES

## PLANCHE N°F5

Document approuvé en Conseil Métropolitain le 20 décembre 2019

Pièce B2



Echelle 1/5000

Pour connaître l'ensemble des prescriptions réglementaires, il convient de se reporter à l'ensemble des plans répertoriés de A à J ainsi qu'au règlement écrit.

### RISQUES TECHNOLOGIQUES

#### PLANS DE PRÉVENTION DES RISQUES TECHNOLOGIQUES (PPRT)

- Zone grisée
- Zone d'interdiction stricte (R)
- Zone d'interdiction (r)
- Zone d'autorisation limitée (B)
- Zone d'autorisation sous conditions (b)
- Zone de recommandations (v)

#### ZONES DE RISQUES TECHNOLOGIQUES AVEC PRESCRIPTIONS

- INSTALLATION NUCLÉAIRE
- Zone de prescriptions Institut Laue-Langevin (ILL)
  - PÉRIMÈTRE SEVESO
  - Zone de prescriptions Sandvik-eurotungstène Z1
  - Zone de prescriptions Sandvik-eurotungstène Z2
- PÉRIMÈTRE DES INSTALLATIONS CLASSÉES POUR LA PROTECTION DE L'ENVIRONNEMENT

- 1 CCIAG à Eybens
- 2 CCIAG à Grenoble, site de La Poterne
- 3 UMICORE à Grenoble
- 4 SANDVIK à Grenoble
- 5 SOGIF à Jarrie
- 6 SICO à Saint Egrève
- 7 AIR LIQUIDE ALTAL à Sassenage
- 8 EPC FRANCE à Vif

#### CANALISATIONS DE TRANSPORT DE MATIÈRES DANGEREUSES (TMD)

- SUP3
- SUP2
- SUP1

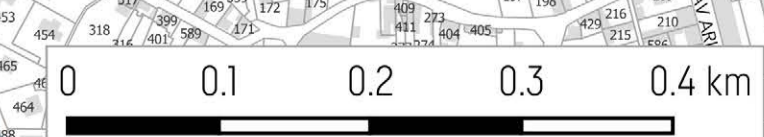
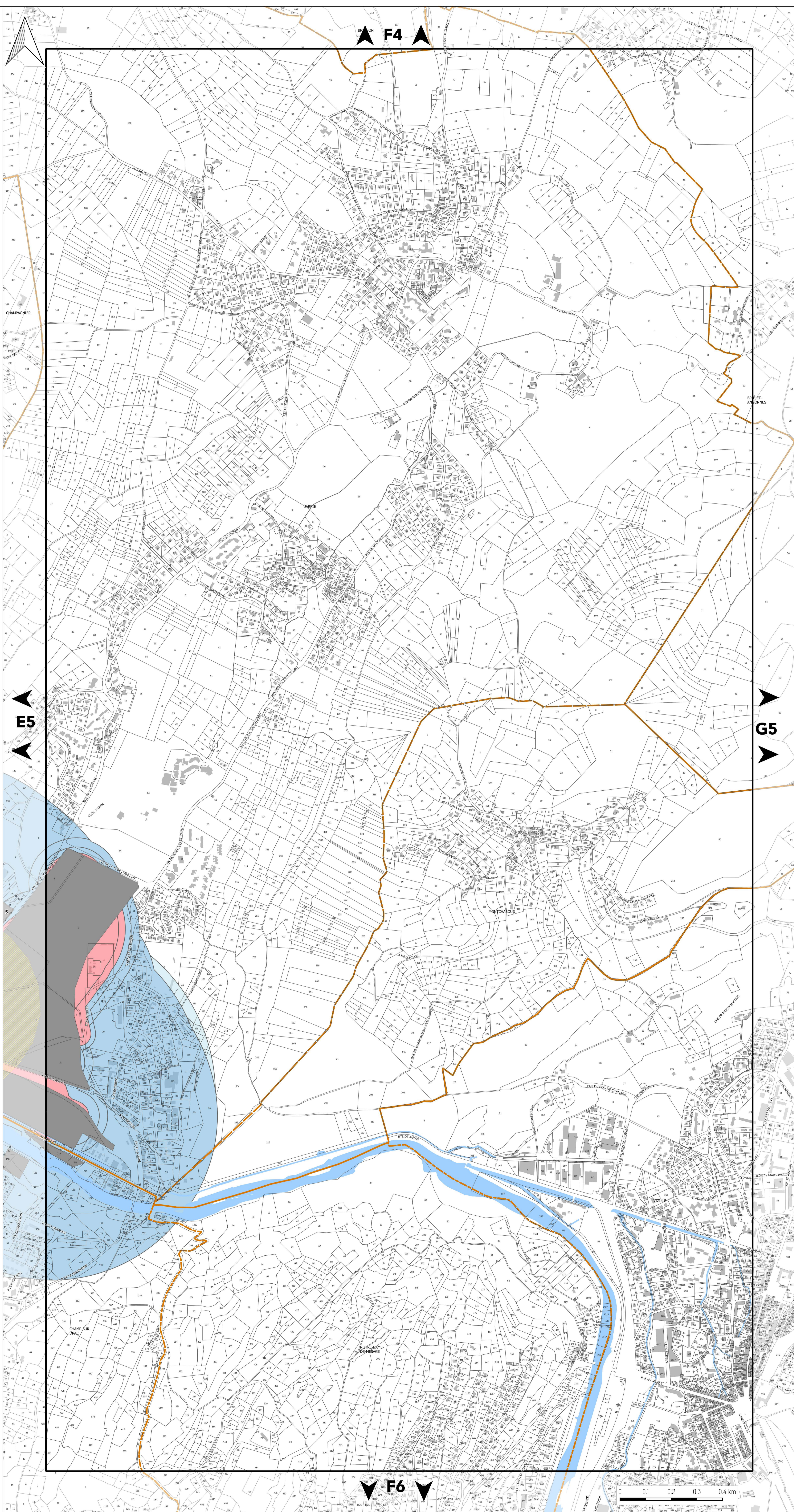
#### RISQUES MINIERS

- Périimètre de concession minière constructible
- Périimètre de concession minière inconstructible
- Zone d'aléas minier

#### LIMITES ADMINISTRATIVES

- COMMUNALE
- PARCELLE
- BÂTIMENT
- COURS D'EAU

Sources :  
© DGFIP Cadastre 2016  
© DREAL Auvergne Rhône-Alpes







# PLAN DES RISQUES ANTHROPIQUES

## PLANCHE N°H5

Document approuvé en Conseil Métropolitain le 20 décembre 2019

Pièce B2



Echelle 1/5000

Pour connaître l'ensemble des prescriptions réglementaires, il convient de se reporter à l'ensemble des plans répertoriés de A à J ainsi qu'au règlement écrit.

### RISQUES TECHNOLOGIQUES

#### PLANS DE PRÉVENTION DES RISQUES TECHNOLOGIQUES (PPRT)

- Zone grisée
- Zone d'interdiction stricte (R)
- Zone d'interdiction (r)
- Zone d'autorisation limitée (B)
- Zone d'autorisation sous conditions (b)
- Zone de recommandations (v)

#### ZONES DE RISQUES TECHNOLOGIQUES AVEC PRESCRIPTIONS

- INSTALLATION NUCLÉAIRE
- Zone de prescriptions Institut Laue-Langevin (ILL)
  - PÉRIMÈTRE SEVESO
  - Zone de prescriptions Sandvik-eurotungstène Z1
  - Zone de prescriptions Sandvik-eurotungstène Z2
- PÉRIMÈTRE DES INSTALLATIONS CLASSÉES POUR LA PROTECTION DE L'ENVIRONNEMENT

- 1 CCIAG à Eybens
- 2 CCIAG à Grenoble, site de La Poterne
- 3 UMICORE à Grenoble
- 4 SANDVIK à Grenoble
- 5 SOGIF à Jarrie
- 6 SICO à Saint Egrève
- 7 AIR LIQUIDE ALTAL à Sassenage
- 8 EPC FRANCE à Vif

#### CANALISATIONS DE TRANSPORT DE MATIÈRES DANGEREUSES (TMD)

- SUP3
- SUP2
- SUP1

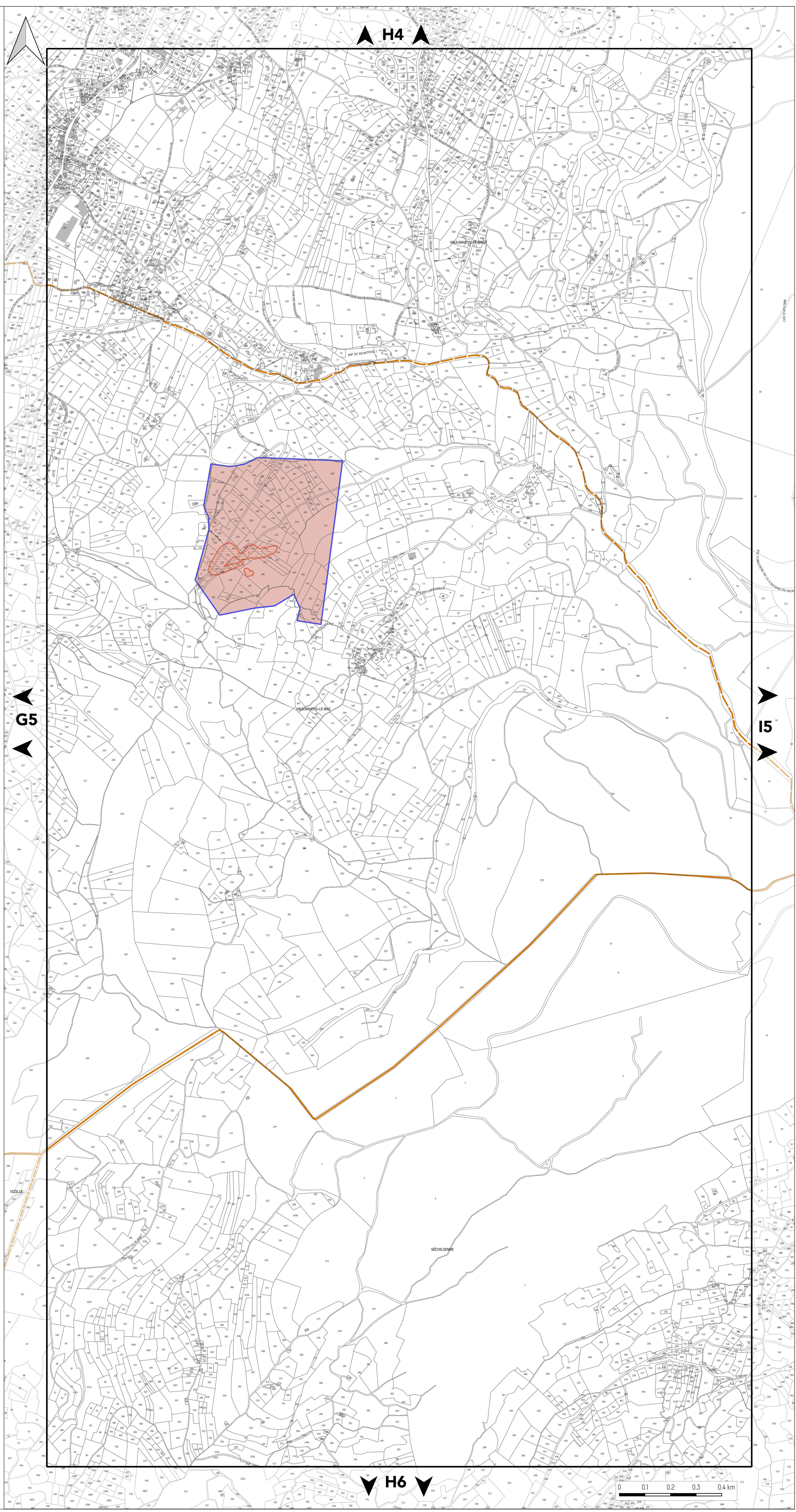
#### RISQUES MINIERES

- Périimètre de concession minière constructible
- Périimètre de concession minière inconstructible
- Zone d'aléas minier

#### LIMITES ADMINISTRATIVES

- COMMUNALE
- PARCELLE
- BÂTIMENT
- COURS D'EAU

Sources :  
© DGFIP Cadastre 2016  
© DREAL Auvergne Rhône-Alpes







# PLAN DES RISQUES ANTHROPIQUES

## PLANCHE N°C6

Document approuvé en Conseil Métropolitain le 20 décembre 2019

Pièce B2



Echelle 1/5000

Pour connaître l'ensemble des prescriptions réglementaires, il convient de se reporter à l'ensemble des plans répertoriés de A à J ainsi qu'au règlement écrit.

### RISQUES TECHNOLOGIQUES

#### PLANS DE PRÉVENTION DES RISQUES TECHNOLOGIQUES (PPRT)

- Zone grisée
- Zone d'interdiction stricte (R)
- Zone d'interdiction (r)
- Zone d'autorisation limitée (B)
- Zone d'autorisation sous conditions (b)
- Zone de recommandations (v)

#### ZONES DE RISQUES TECHNOLOGIQUES AVEC PRESCRIPTIONS

- INSTALLATION NUCLÉAIRE
- Zone de prescriptions Institut Laue-Langevin (ILL)
- PÉRIMÈTRE SEVESO
- Zone de prescriptions Sandvik-eurotungstène Z1
  - Zone de prescriptions Sandvik-eurotungstène Z2
- PÉRIMÈTRE DES INSTALLATIONS CLASSÉES POUR LA PROTECTION DE L'ENVIRONNEMENT

- 1 CCIAG à Eybens
- 2 CCIAG à Grenoble, site de La Poterne
- 3 UMICORE à Grenoble
- 4 SANDVIK à Grenoble
- 5 SOGIF à Jarrrie
- 6 SICO à Saint Egrève
- 7 AIR LIQUIDE ALTAL à Sassenage
- 8 EPC FRANCE à Vif

#### CANALISATIONS DE TRANSPORT DE MATIÈRES DANGEREUSES (TMD)

- /// SUP3
- /// SUP2
- /// SUP1

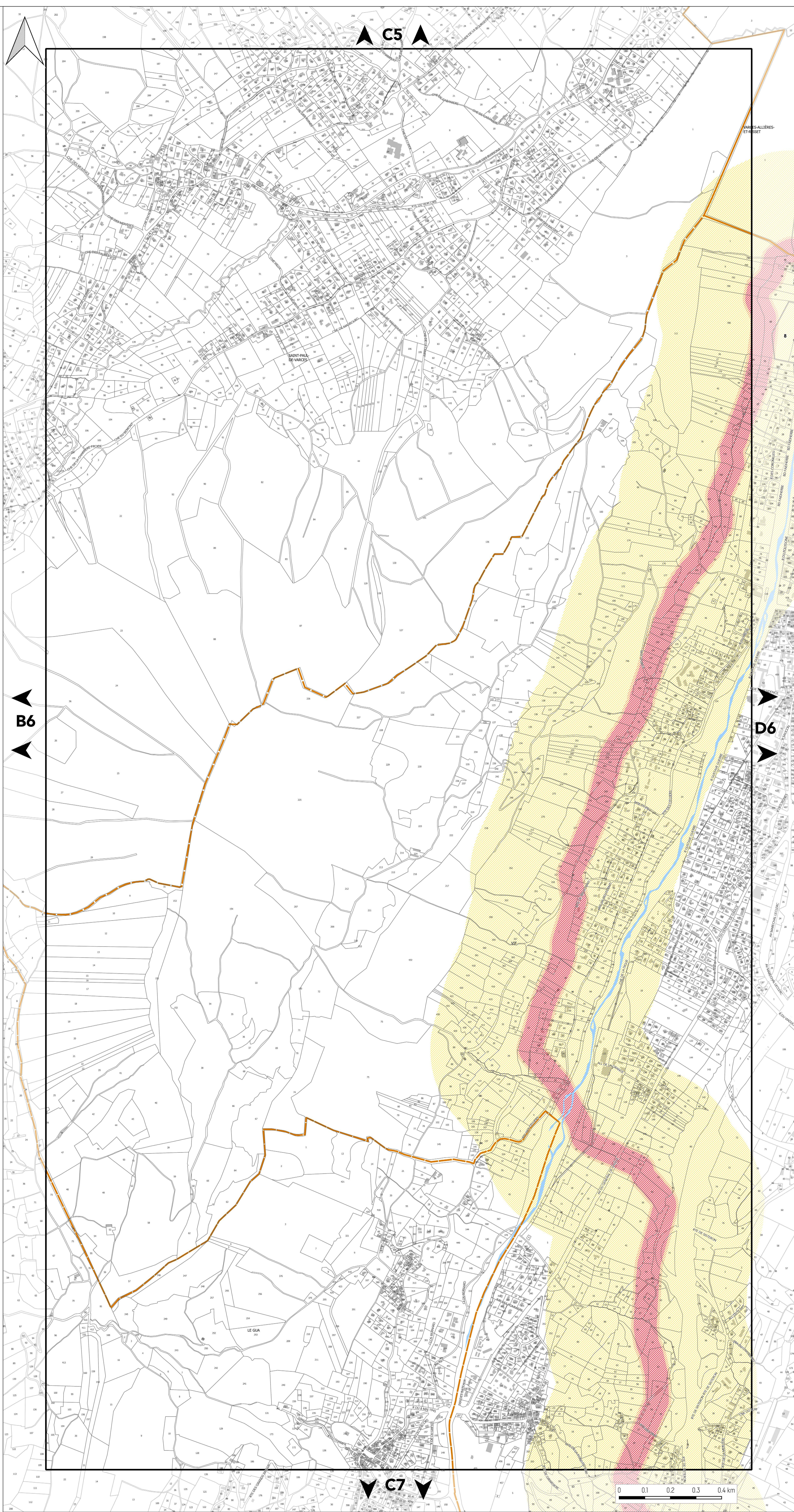
#### RISQUES MINIERS

- Périmètre de concession minière constructible
- Périmètre de concession minière inconstructible
- Zone d'aléas minier

#### LIMITES ADMINISTRATIVES

- COMMUNALE
- PARCELLE
- BÂTIMENT
- COURS D'EAU

Sources :  
© DGFIP Cadastre 2016  
© DREAL Auvergne Rhône-Alpes







# PLAN DES RISQUES ANTHROPIQUES

## PLANCHE N°D6

Document approuvé en Conseil Métropolitain le 20 décembre 2019

Pièce B2



Echelle 1/5000

Pour connaître l'ensemble des prescriptions réglementaires, il convient de se reporter à l'ensemble des plans répertoriés de A à J ainsi qu'au règlement écrit.

### RISQUES TECHNOLOGIQUES

#### PLANS DE PRÉVENTION DES RISQUES TECHNOLOGIQUES (PPRT)

- Zone grisée
- Zone d'interdiction stricte (R)
- Zone d'interdiction (r)
- Zone d'autorisation limitée (B)
- Zone d'autorisation sous conditions (b)
- Zone de recommandations (v)

#### ZONES DE RISQUES TECHNOLOGIQUES AVEC PRESCRIPTIONS

- INSTALLATION NUCLÉAIRE
- Zone de prescriptions Institut Laue-Langevin (ILL)
  - PÉRIMÈTRE SEVESO
  - Zone de prescriptions Sandvik-eurotungstène Z1
  - Zone de prescriptions Sandvik-eurotungstène Z2
- PÉRIMÈTRE DES INSTALLATIONS CLASSÉES POUR LA PROTECTION DE L'ENVIRONNEMENT

- 1 CCIAG à Eybens
- 2 CCIAG à Grenoble, site de La Poterne
- 3 UMICORE à Grenoble
- 4 SANDVIK à Grenoble
- 5 SOGIF à Jarrie
- 6 SICO à Saint Egrève
- 7 AIR LIQUIDE ALTAL à Sassenage
- 8 EPC FRANCE à Vif

#### CANALISATIONS DE TRANSPORT DE MATIÈRES DANGEREUSES (TMD)

- SUP3
- SUP2
- SUP1

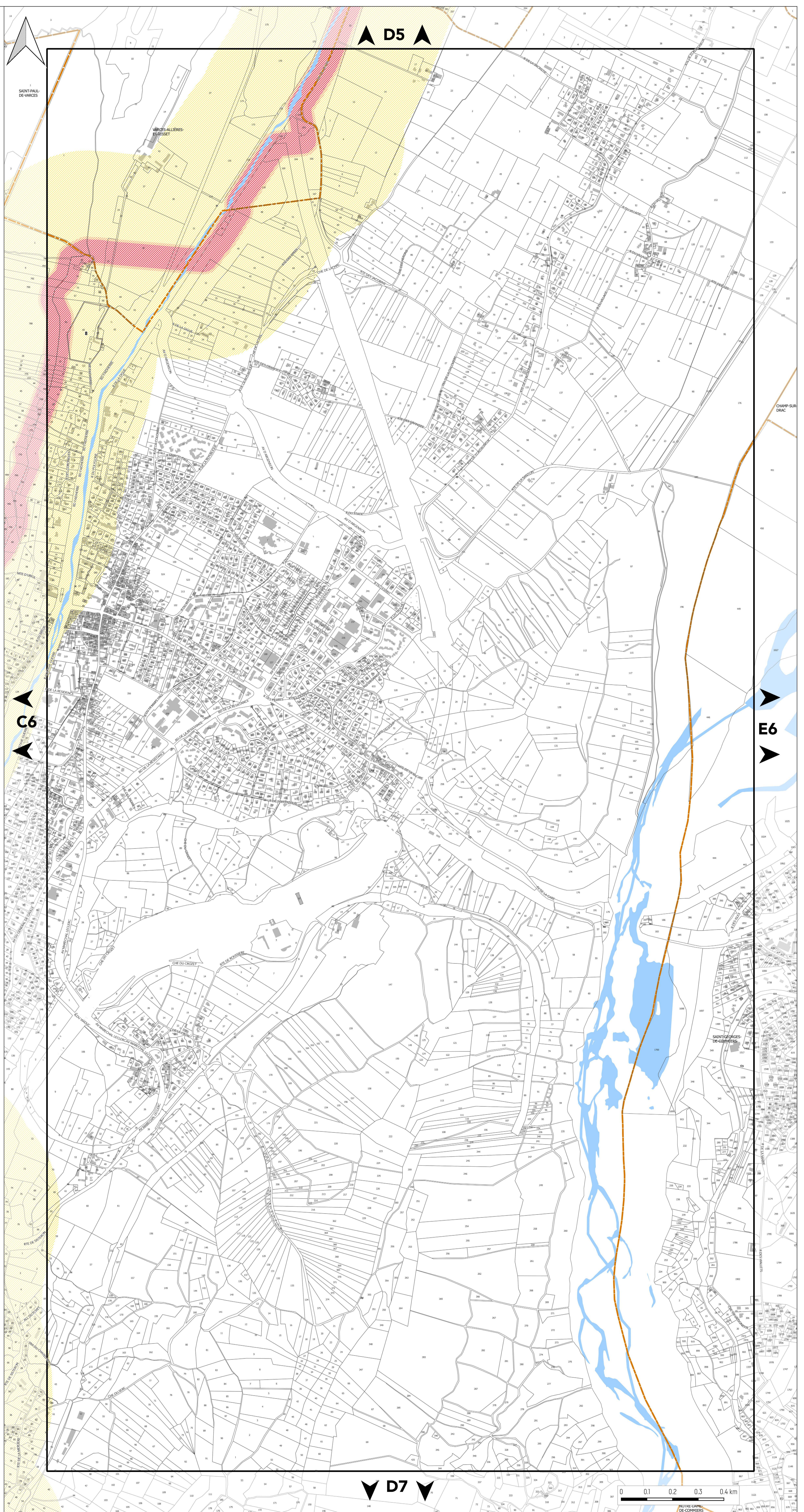
#### RISQUES MINIER

- Périmètre de concession minière constructible
- Périmètre de concession minière inconstructible
- Zone d'aléas minier

#### LIMITES ADMINISTRATIVES

- COMMUNALE
- PARCELLE
- BÂTIMENT
- COURS D'EAU

Sources :  
© DGFIP Cadastre 2016  
© DREAL Auvergne Rhône-Alpes



D7

0 0.1 0.2 0.3 0.4 km

AUTRE-SAINTE-DE-COMMIERS





# PLAN DES RISQUES ANTHROPIQUES

## PLANCHE N°C7

Document approuvé en Conseil Métropolitain le 20 décembre 2019

Pièce B2



Echelle 1/5000

Pour connaître l'ensemble des prescriptions réglementaires, il convient de se reporter à l'ensemble des plans répertoriés de A à J ainsi qu'au règlement écrit.

### RISQUES TECHNOLOGIQUES

#### PLANS DE PRÉVENTION DES RISQUES TECHNOLOGIQUES (PPRT)

- Zone grisée
- Zone d'interdiction stricte (R)
- Zone d'interdiction (r)
- Zone d'autorisation limitée (B)
- Zone d'autorisation sous conditions (b)
- Zone de recommandations (v)

#### ZONES DE RISQUES TECHNOLOGIQUES AVEC PRESCRIPTIONS

- INSTALLATION NUCLÉAIRE**
- Zone de prescriptions Institut Laue-Langevin (ILL)
  - PÉRIMÈTRE SEVESO
  - Zone de prescriptions Sandvik-eurotungstène Z1
  - Zone de prescriptions Sandvik-eurotungstène Z2
- PÉRIMÈTRE DES INSTALLATIONS CLASSÉES POUR LA PROTECTION DE L'ENVIRONNEMENT**

- 1 CCIAG à Eybens
- 2 CCIAG à Grenoble, site de La Poterne
- 3 UMICORE à Grenoble
- 4 SANDVIK à Grenoble
- 5 SOGIF à Jarrrie
- 6 SICO à Saint Egrève
- 7 AIR LIQUIDE ALTAL à Sassenage
- 8 EPC FRANCE à Vif

#### CANALISATIONS DE TRANSPORT DE MATIÈRES DANGEREUSES (TMD)

- SUP3
- SUP2
- SUP1

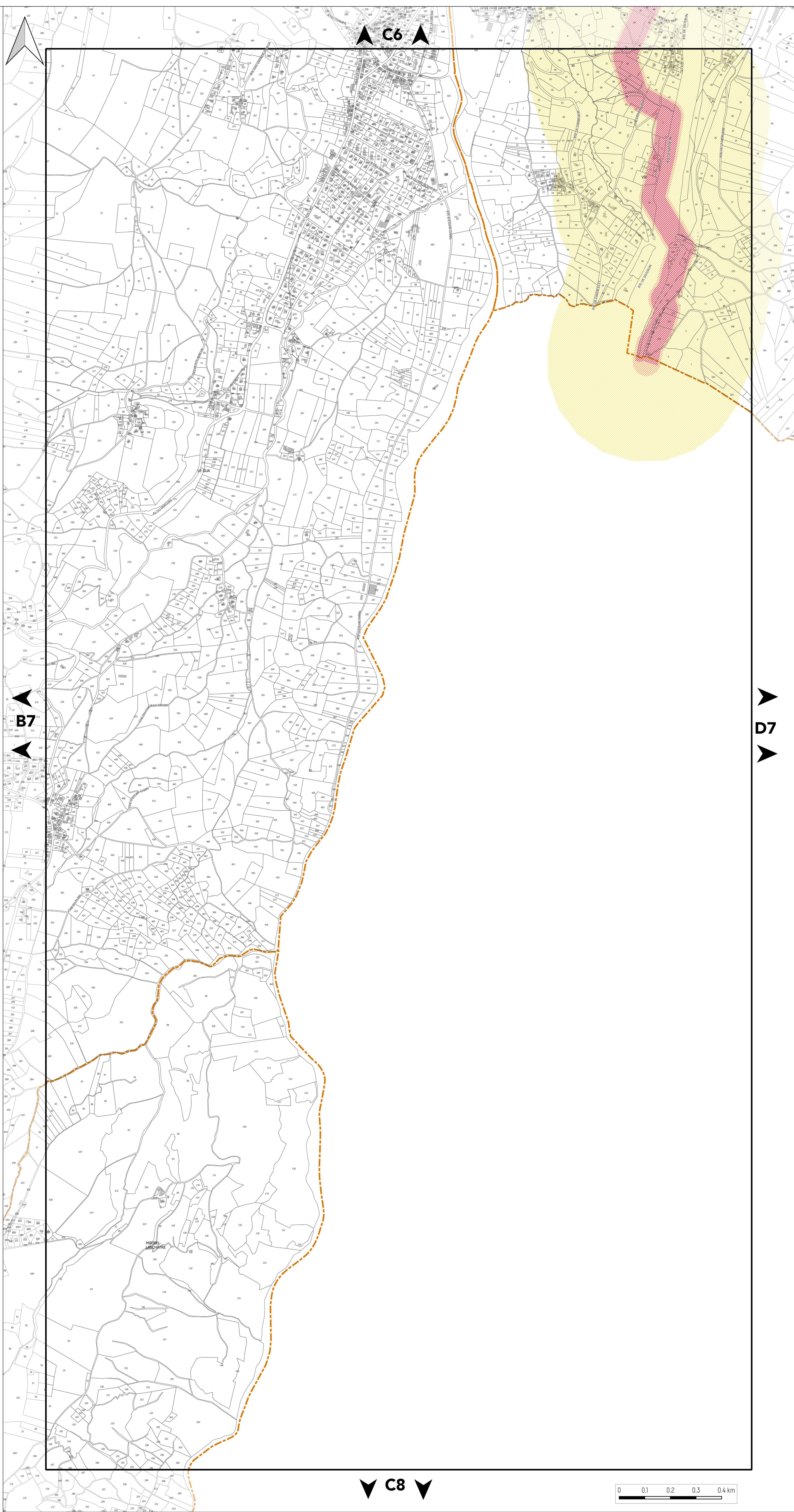
#### RISQUES MINIERS

- Périmètre de concession minière constructible
- Périmètre de concession minière inconstructible
- Zone d'aléas minier

#### LIMITES ADMINISTRATIVES

- COMMUNALE
- PARCELLE
- BÂTIMENT
- COURS D'EAU

Sources :  
© DGFIP Cadastre 2016  
© DREAL Auvergne Rhône-Alpes







# PLAN DES RISQUES ANTHROPIQUES

## PLANCHE N°D7

Document approuvé en Conseil Métropolitain le 20 décembre 2019

Pièce B2



Echelle 1/5000

Pour connaître l'ensemble des prescriptions réglementaires, il convient de se reporter à l'ensemble des plans répertoriés de A à J ainsi qu'au règlement écrit.

### RISQUES TECHNOLOGIQUES

#### PLANS DE PRÉVENTION DES RISQUES TECHNOLOGIQUES (PPRT)

- Zone grisée
- Zone d'interdiction stricte (R)
- Zone d'interdiction (r)
- Zone d'autorisation limitée (B)
- Zone d'autorisation sous conditions (b)
- Zone de recommandations (v)

#### ZONES DE RISQUES TECHNOLOGIQUES AVEC PRESCRIPTIONS

- INSTALLATION NUCLÉAIRE**
- Zone de prescriptions Institut Laue-Langevin (ILL)
- PÉRIMÈTRE SEVESO**
- Zone de prescriptions Sandvik-eurotungstène Z1
  - Zone de prescriptions Sandvik-eurotungstène Z2
- PÉRIMÈTRE DES INSTALLATIONS CLASSÉES POUR LA PROTECTION DE L'ENVIRONNEMENT**

- 1 CCIAG à Eybens
- 2 CCIAG à Grenoble, site de La Poterne
- 3 UMICORE à Grenoble
- 4 SANDVIK à Grenoble
- 5 SOGIF à Jarrie
- 6 SICO à Saint Egrève
- 7 AIR LIQUIDE ALTAL à Sassenage
- 8 EPC FRANCE à Vif

#### CANALISATIONS DE TRANSPORT DE MATIÈRES DANGEREUSES (TMD)

- /// SUP3
- /// SUP2
- /// SUP1

#### RISQUES MINIERS

- Périmètre de concession minière constructible
- Périmètre de concession minière inconstructible
- Zone d'aléas minier

#### LIMITES ADMINISTRATIVES

- COMMUNALE
- PARCELLE
- BÂTIMENT
- COURS D'EAU

Sources :  
© DGFIP Cadastre 2016  
© DREAL Auvergne Rhône-Alpes

