



# C1\_ATLAS DE LA MIXITÉ FONCTIONNELLE ET COMMERCIALE

Document approuvé en Conseil Métropolitain le 20 Décembre 2019  
Dernière actualisation : Modification n°2 du 05 Juillet 2024\*  
\* Pour plus d'information, se référer au tableau des procédures d'évolution



Pour connaître l'ensemble des prescriptions réglementaires, il convient de se reporter aux autres plans répertoriés de A à J ainsi qu'au règlement écrit.

## MIXITÉ FONCTIONNELLE ET COMMERCIALE

### ESPACE DE DÉVELOPPEMENT COMMERCIAL (EDC)

Dimensionnement maximal par établissement de la surface de vente en m<sup>2</sup>



### CENTRALITÉ URBAINE COMMERCIALE (CUC)

Dimensionnement maximal par établissement de la surface de vente en m<sup>2</sup>

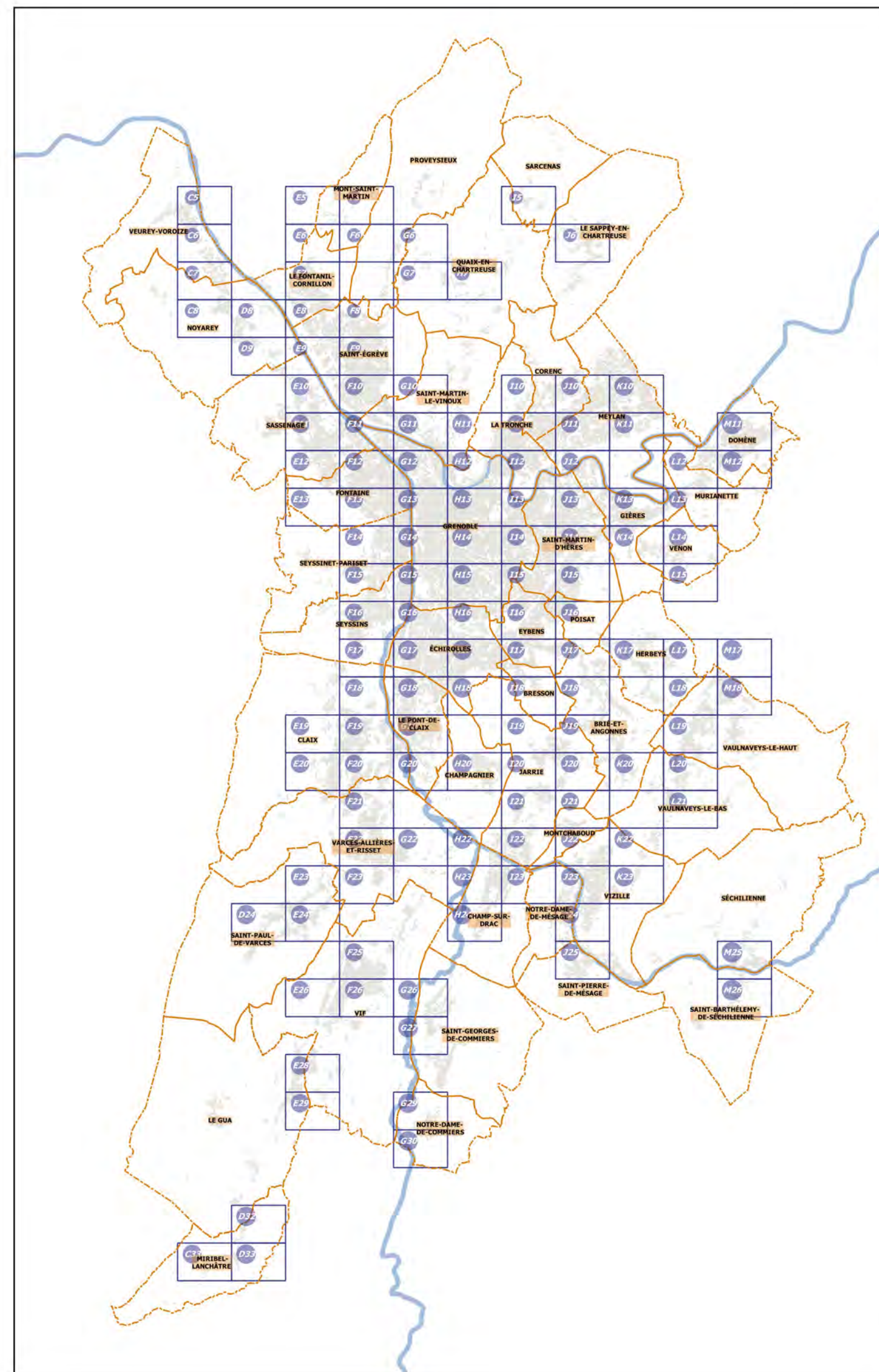


### MAINTIEN DE LA MIXITÉ FONCTIONNELLE ET COMMERCIALE

- L1 : linéaire de préservation de l'artisanat et du commerce
- L2 : linéaire de préservation de l'artisanat, du commerce et des services
- L3 : linéaire de mixité fonctionnelle

### LIMITES ADMINISTRATIVES

- COMMUNALE
- PARCELLE
- BATIMENT
- COURS D'EAU



Sources :  
 @ DGFIP Cadastre 2022  
 @ DREAL Auvergne Rhône-Alpes





▲ B5 ▲


▼  
▼

C1\_ATLAS DE LA MIXITÉ FONCTIONNELLE ET COMMERCIALE

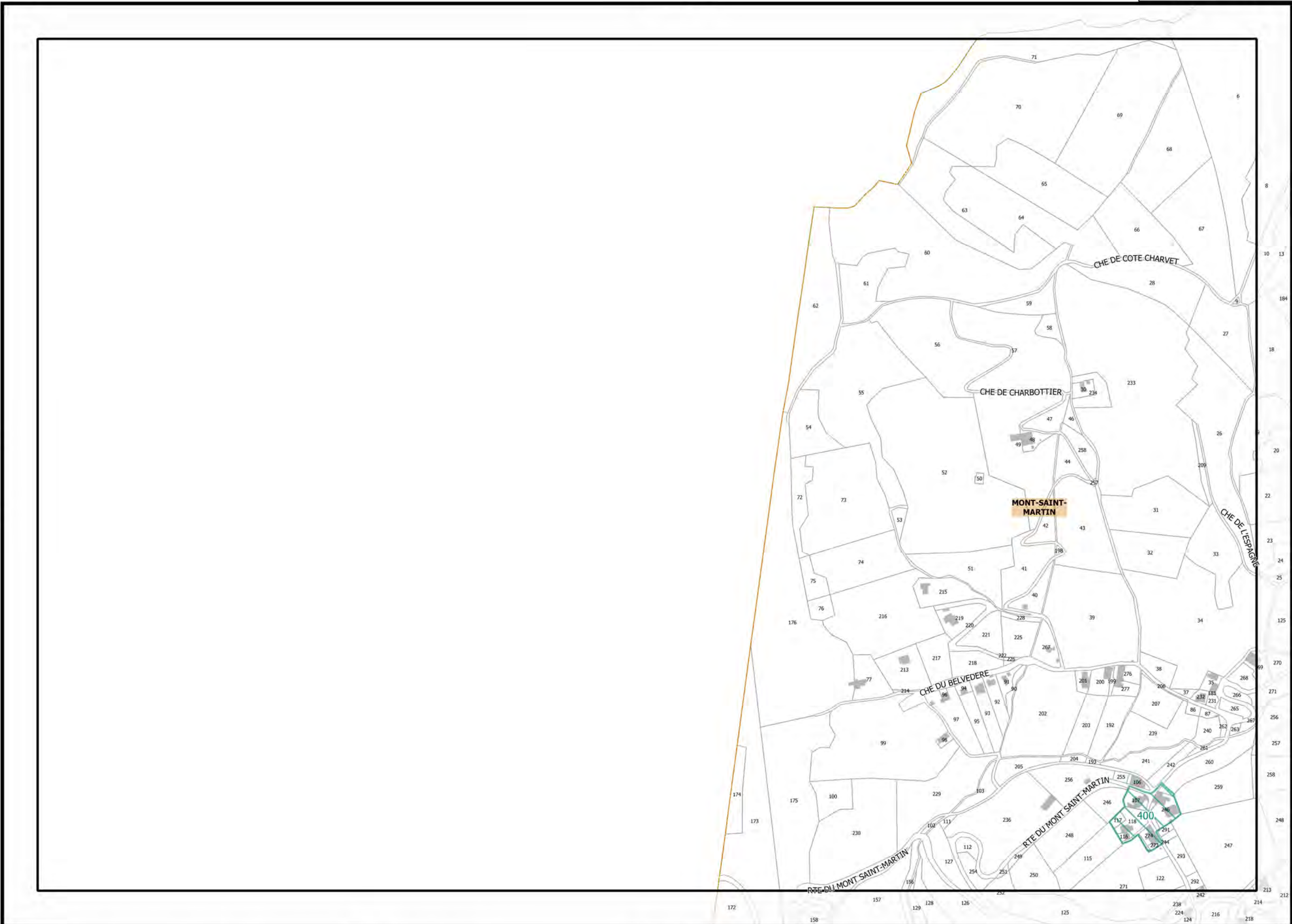
Légende : se référer aux premières pages de l'atlas

Sources :  
@ DGFIP Cadastre 2022  
@ DREAL Auvergne Rhône-Alpes

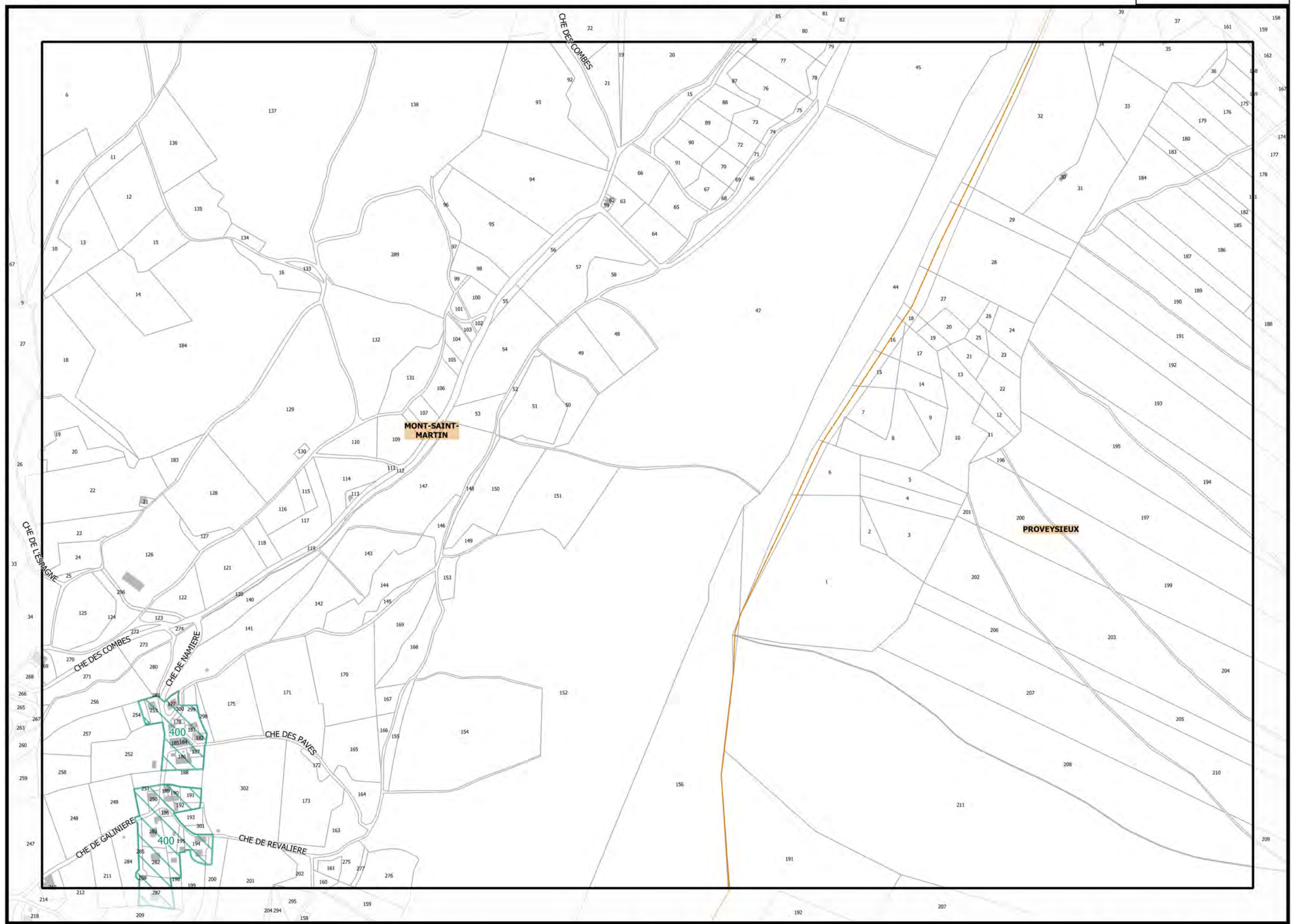
▼ C6 ▼



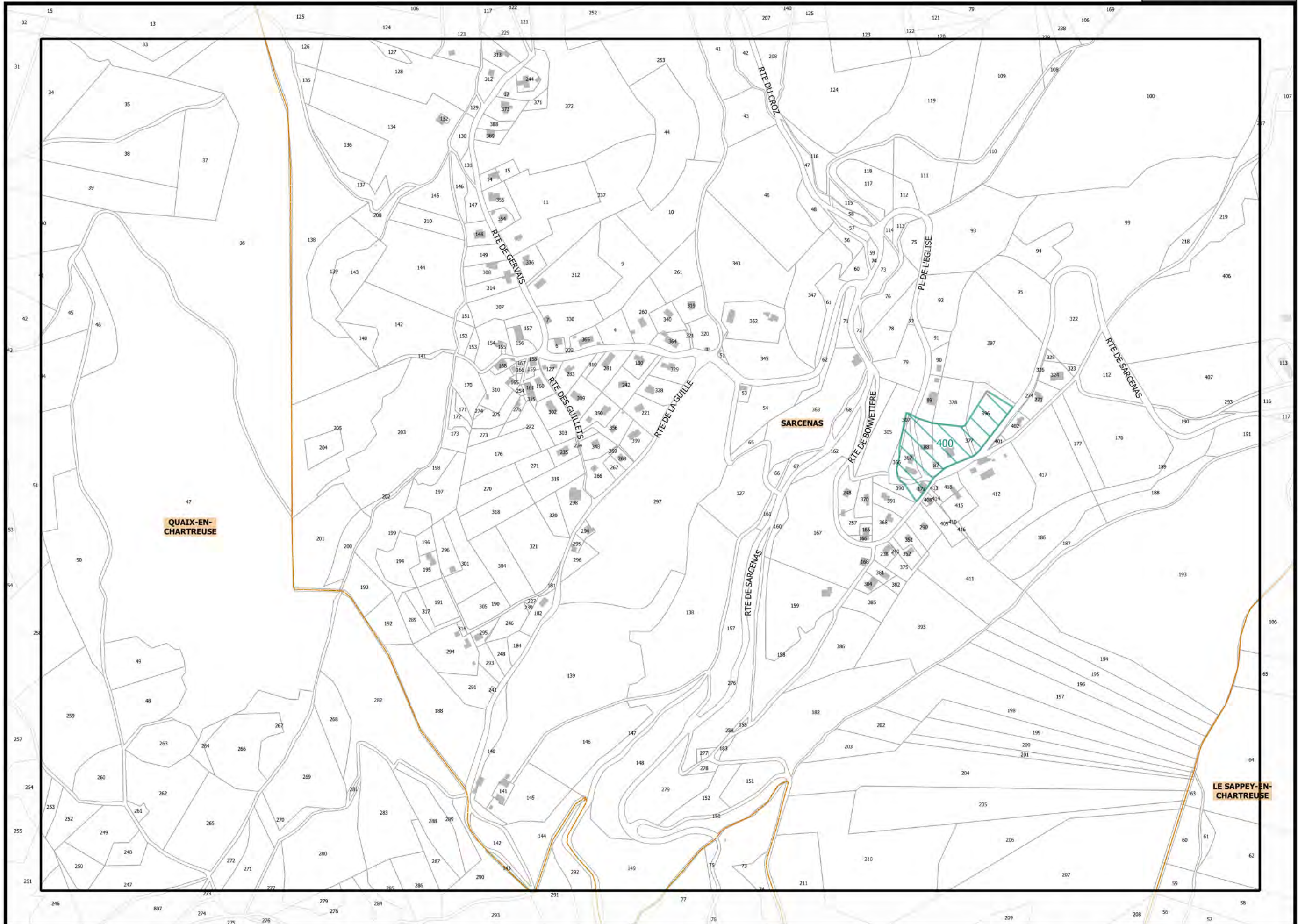








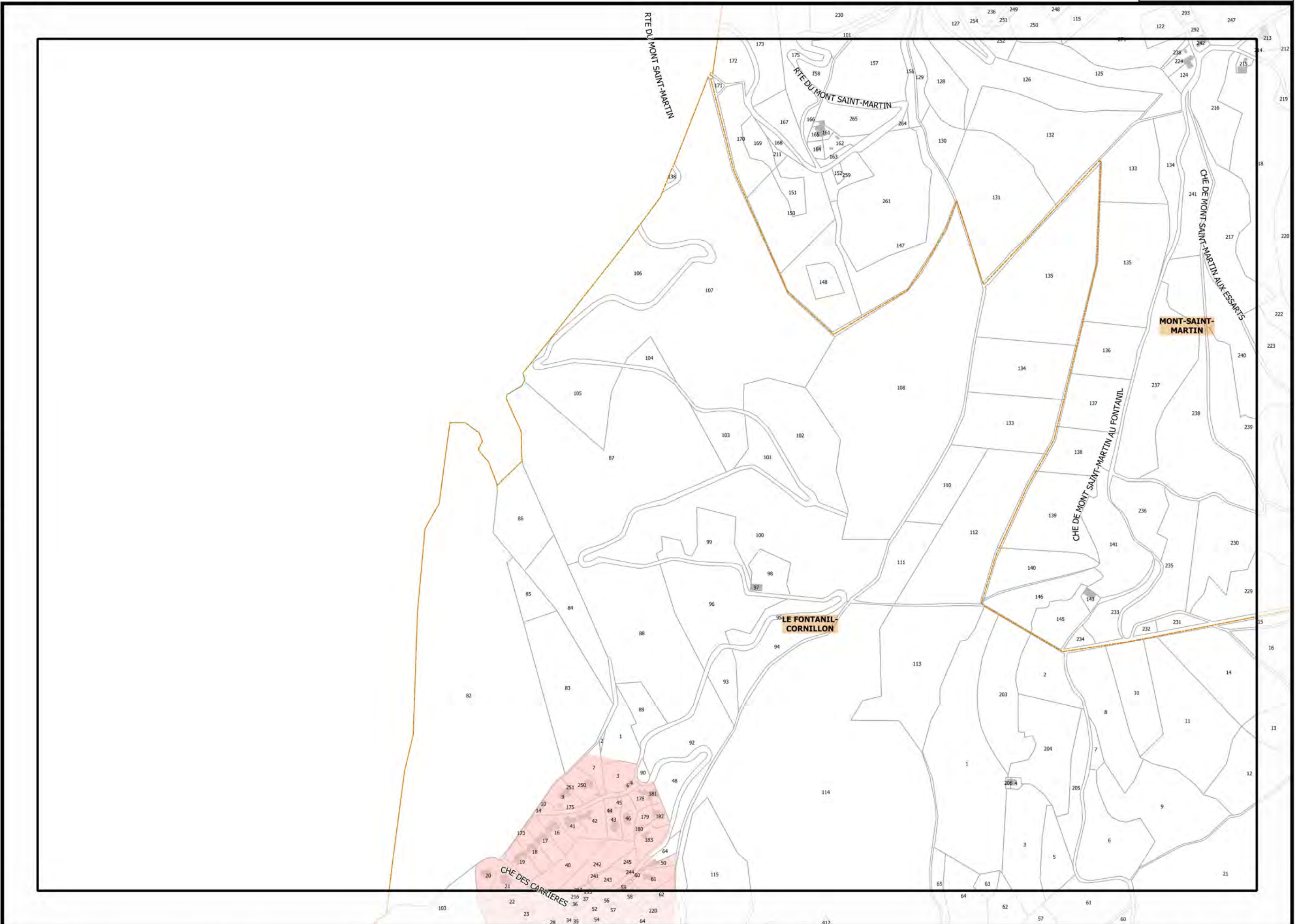
















▲ F5 ▲

Planche n° F6



Document approuvé le 20/12/2019  
Modification n°2 du 05/07/2024



▲ E6 ▲


▼ 9G ▼

C1\_ATLAS DE LA MIXITÉ FONCTIONNELLE ET COMMERCIALE

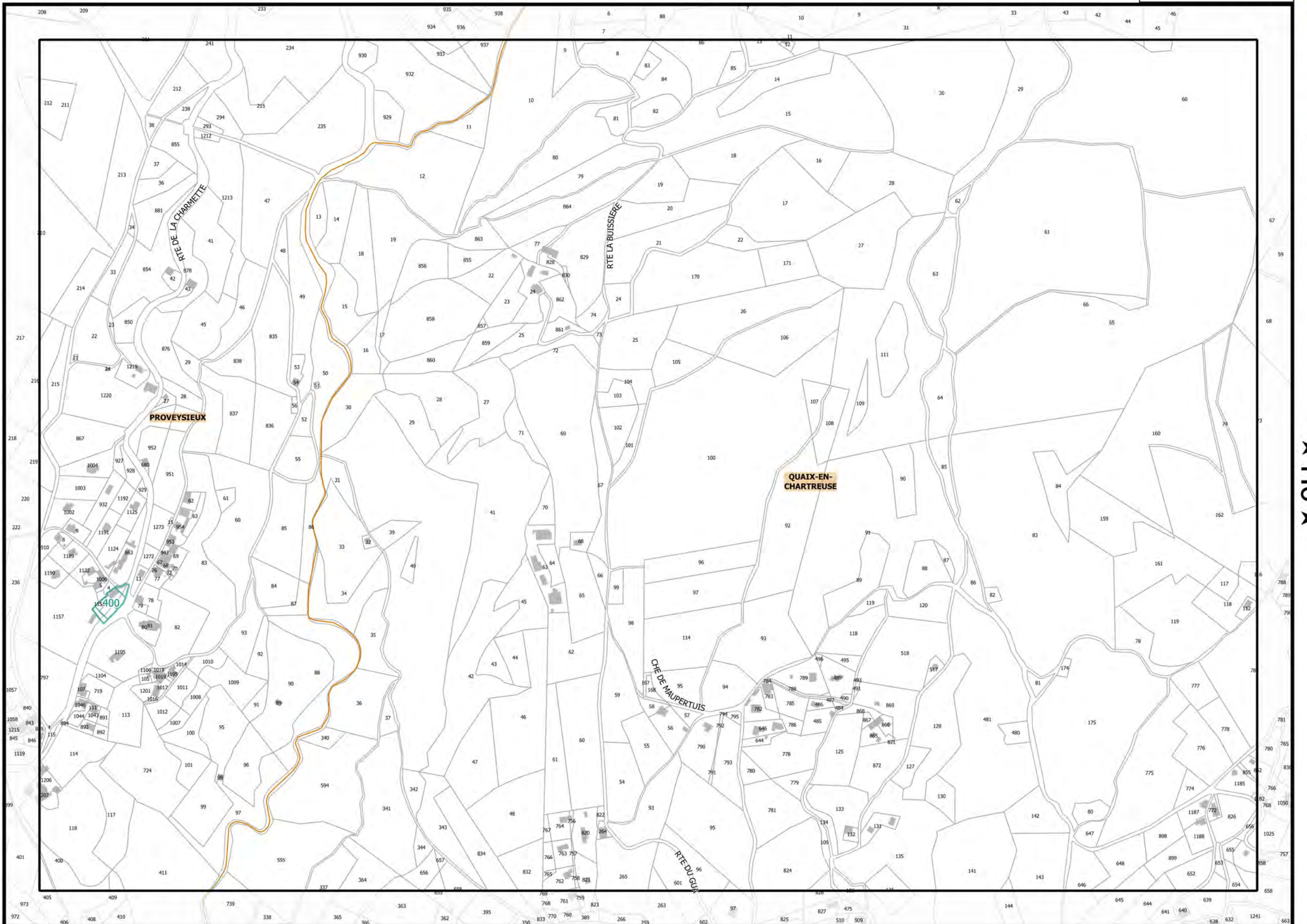
Légende : se référer aux premières pages de l'atlas

Sources :  
@ DGFIP Cadastre 2022  
@ DREAL Auvergne Rhône-Alpes

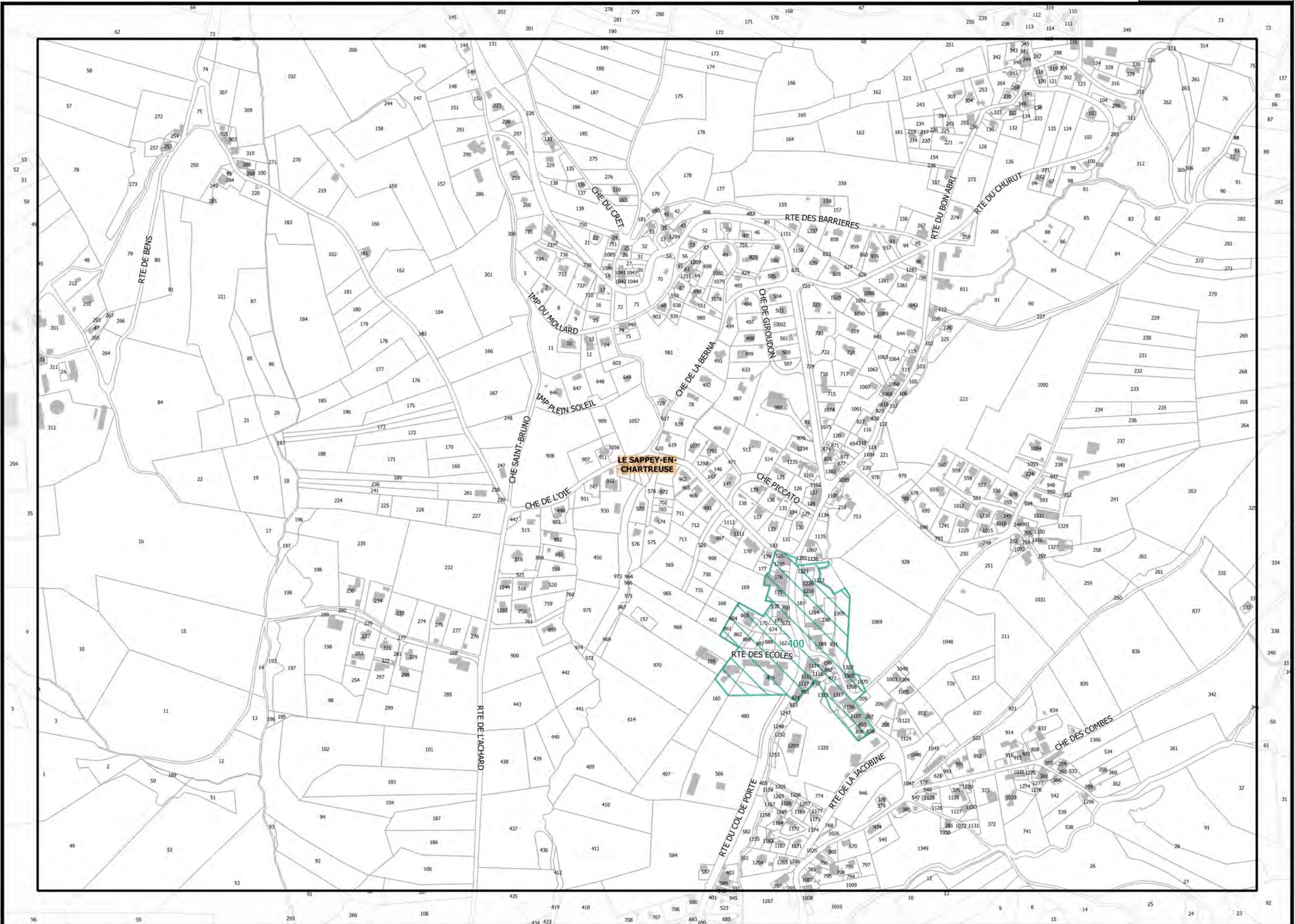
▼ F7 ▼
















Légende : se référer aux premières pages de l'atlas

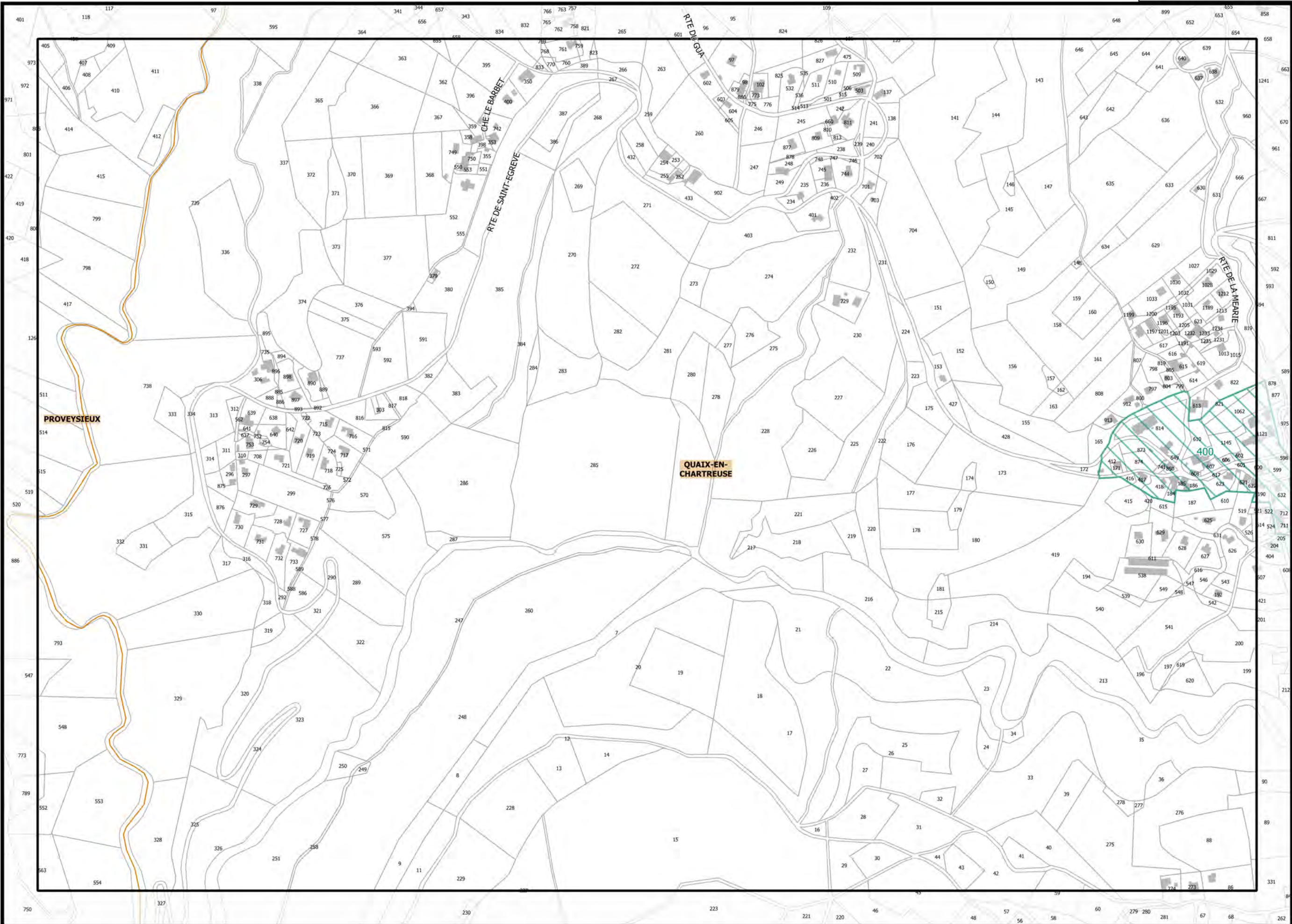
Sources :  
@ DGFiP Cadastre 2022  
@ DREAL Auvergne Rhône-Alpes



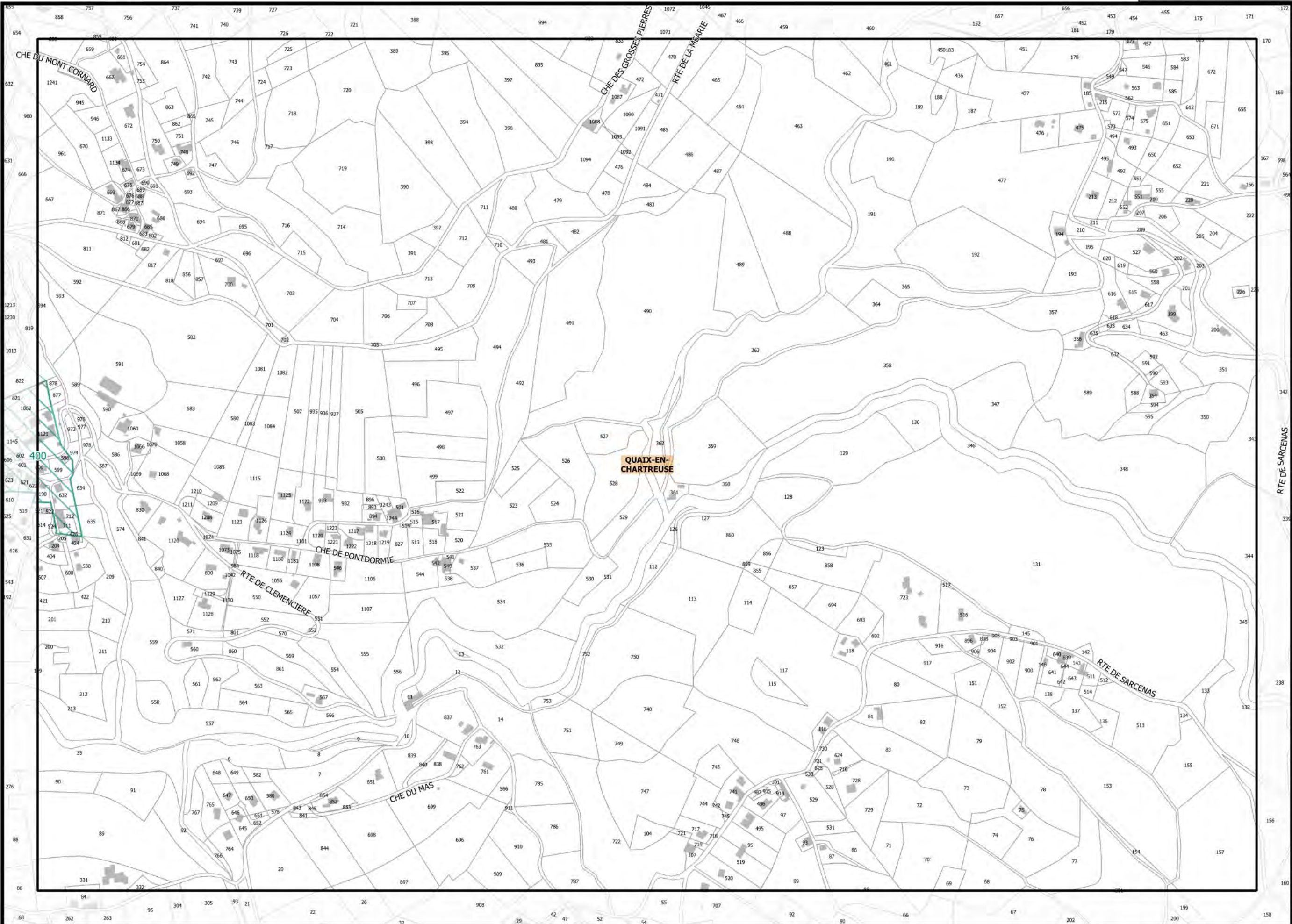










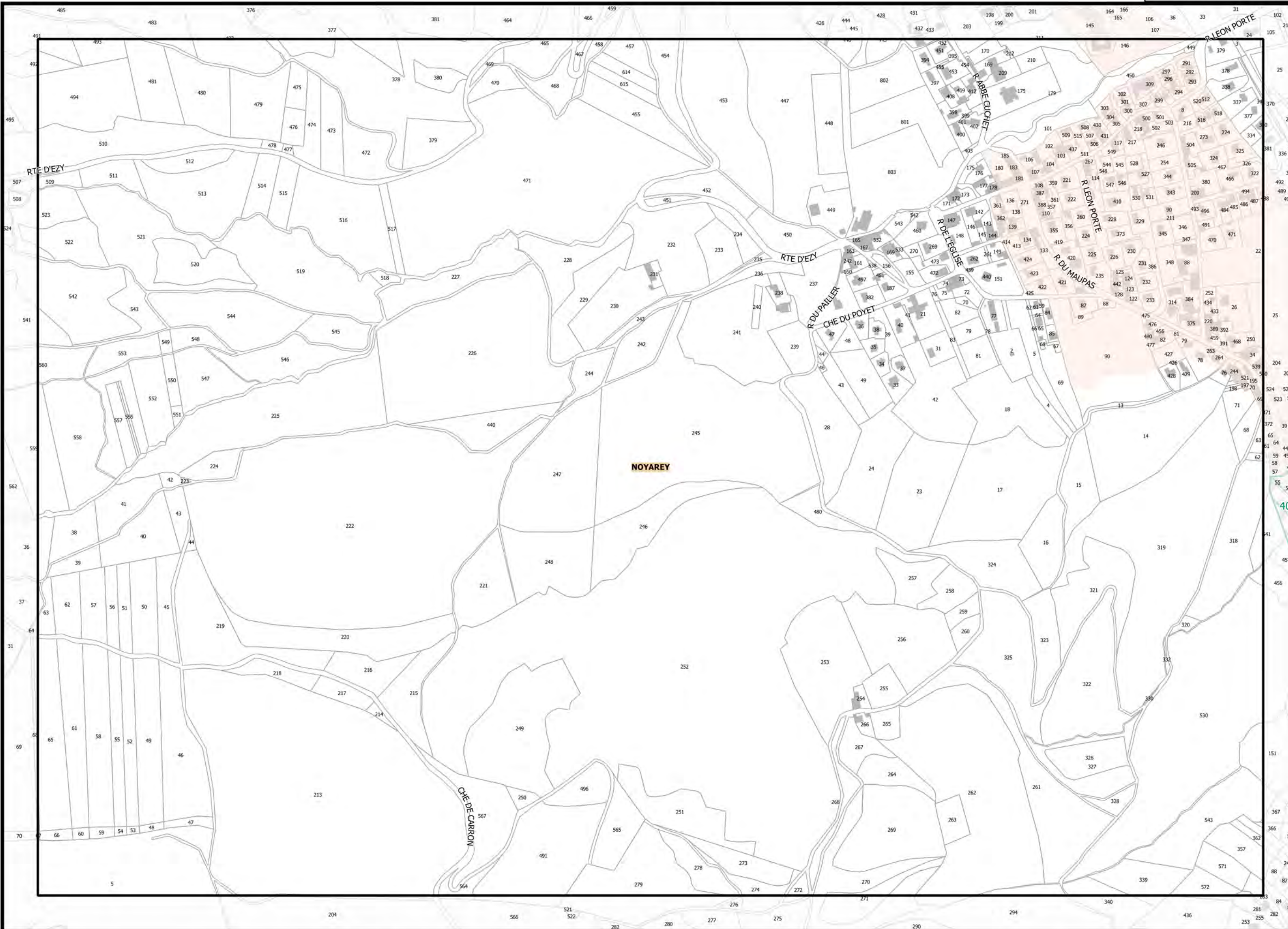






▲ C7 ▲

Planche n° C8



▲ B8 ▲

▼ 8D ▼

Document approuvé le 20/12/2019  
Modification n°2 du 05/07/2024

C1\_ATLAS DE LA MIXITÉ FONCTIONNELLE ET COMMERCIALE

Légende : se référer aux premières pages de l'atlas

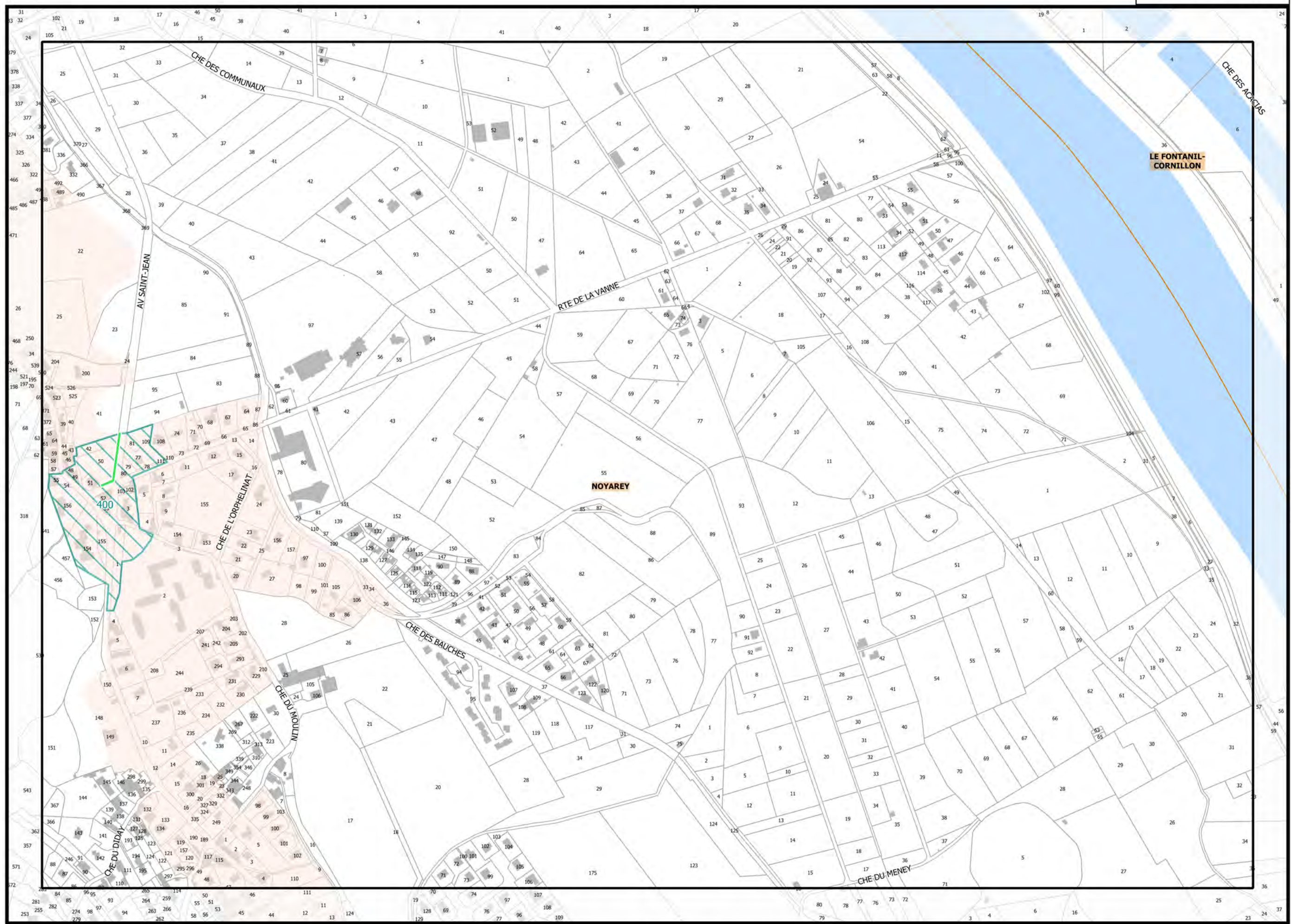
Sources :  
@ DGFIP Cadastre 2022  
@ DREAL Auvergne Rhône-Alpes

▼ C9 ▼

0 75 150 m








Légende : se référer aux premières pages de l'atlas

Sources :  
@ DGFiP Cadastre 2022  
@ DREAL Auvergne Rhône-Alpes



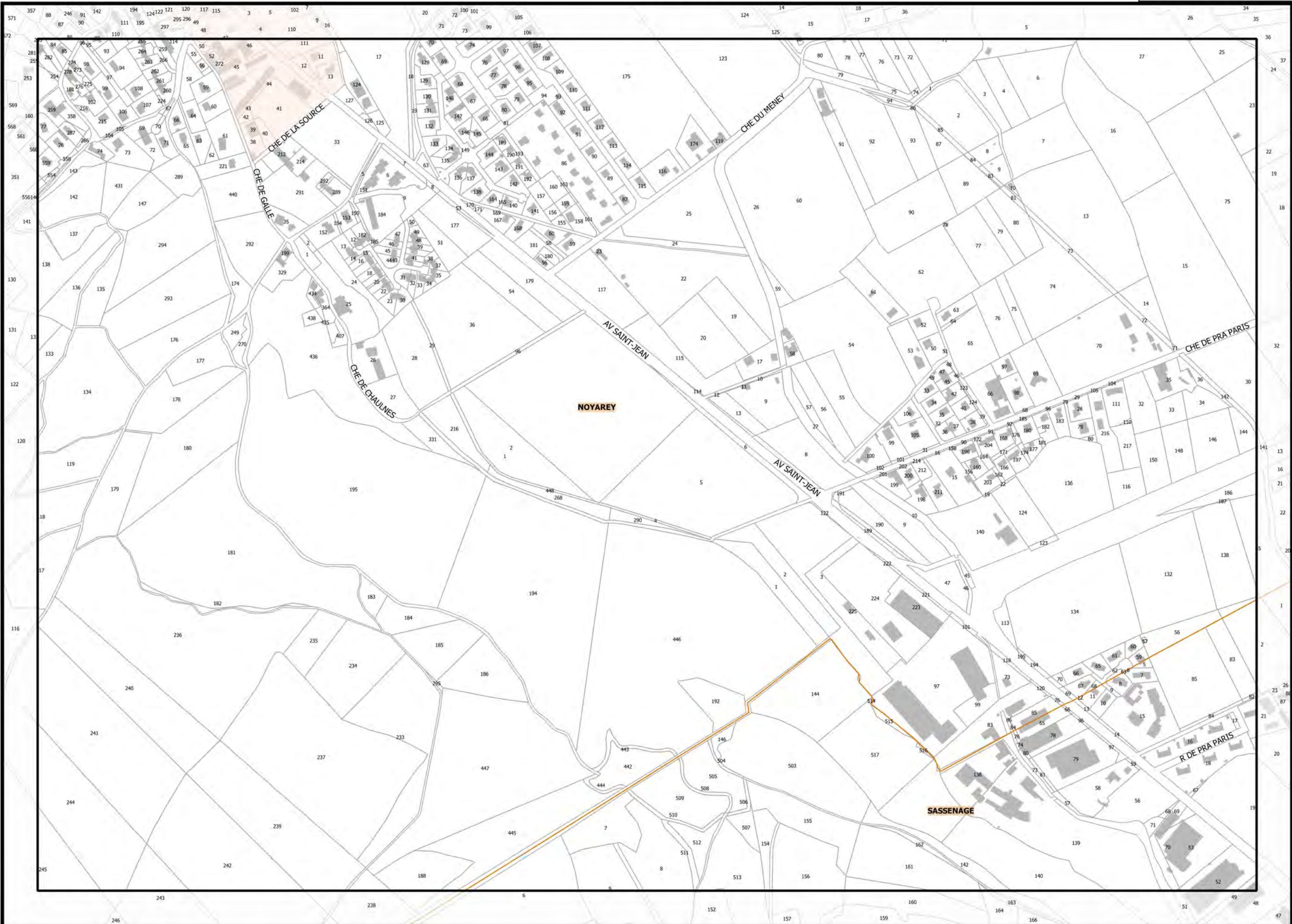








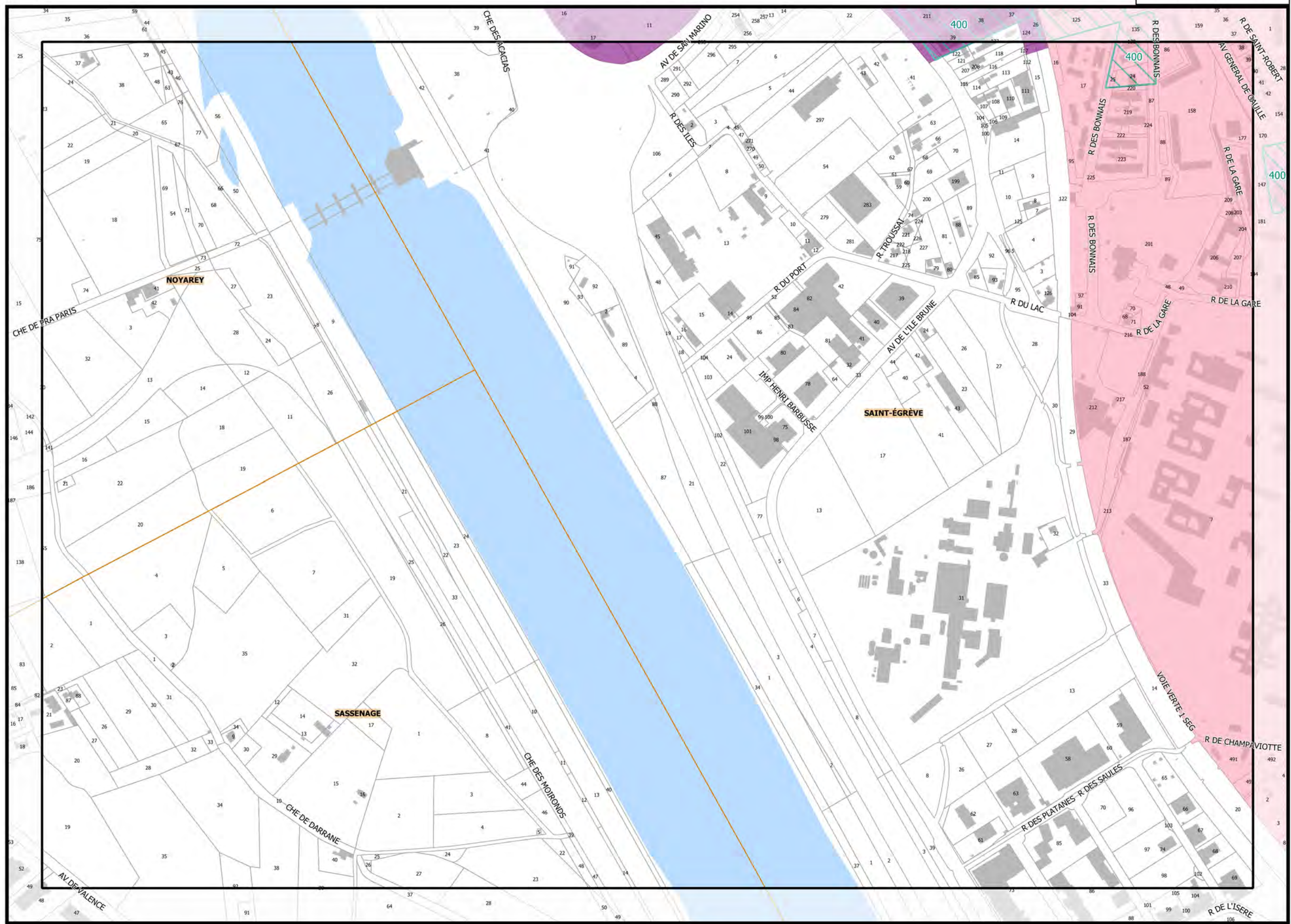




▲ C9 ▲

▼ E6 ▼






▲ D9 ▲

▼ 6F ▼

Légende : se référer aux premières pages de l'atlas

Sources :  
@ DGFiP Cadastre 2022  
@ DREAL Auvergne Rhône-Alpes

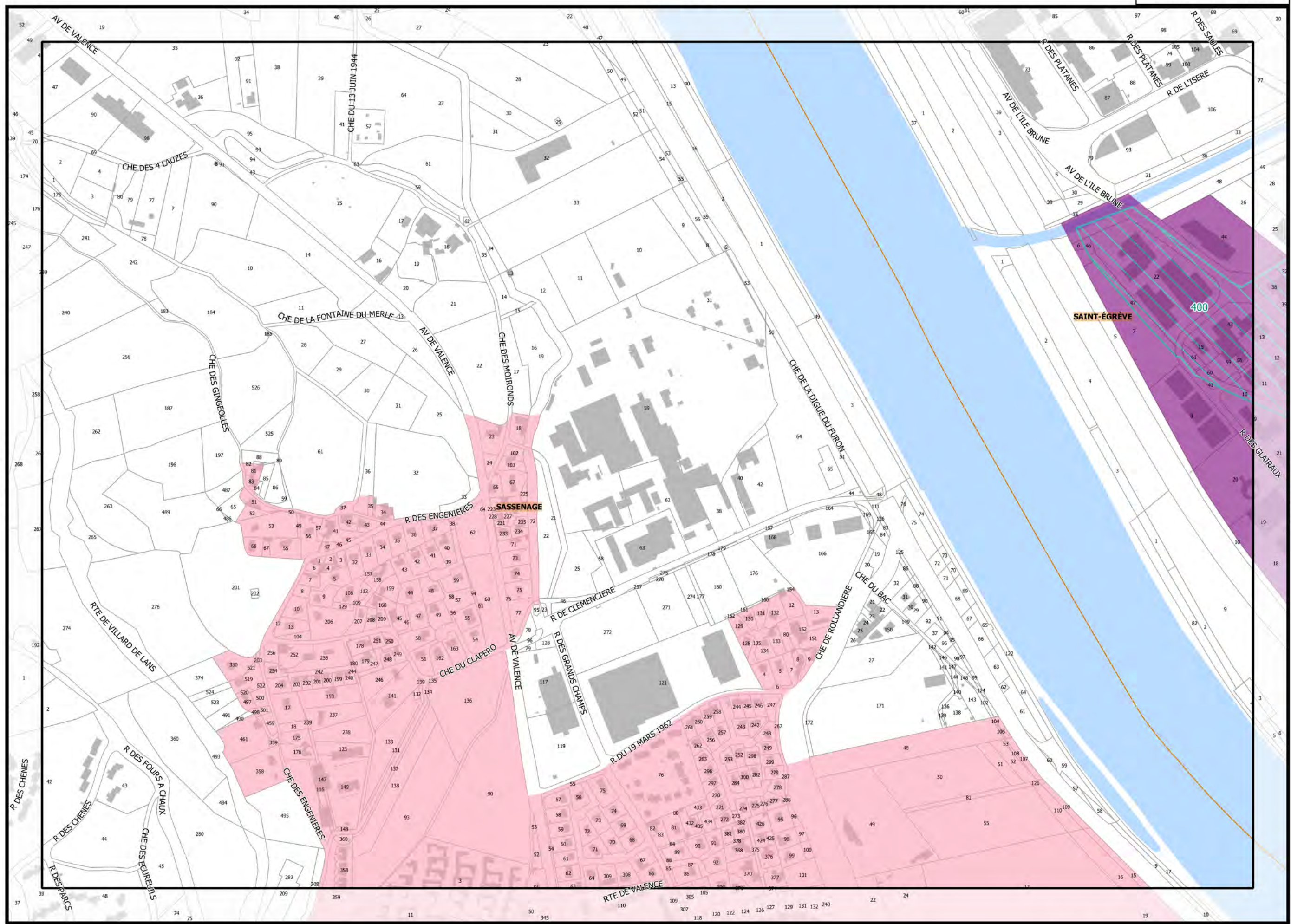
▼ E10 ▼












Légende : se référer aux premières pages de l'atlas

Sources :  
@ DGFiP Cadastre 2022  
@ DREAL Auvergne Rhône-Alpes



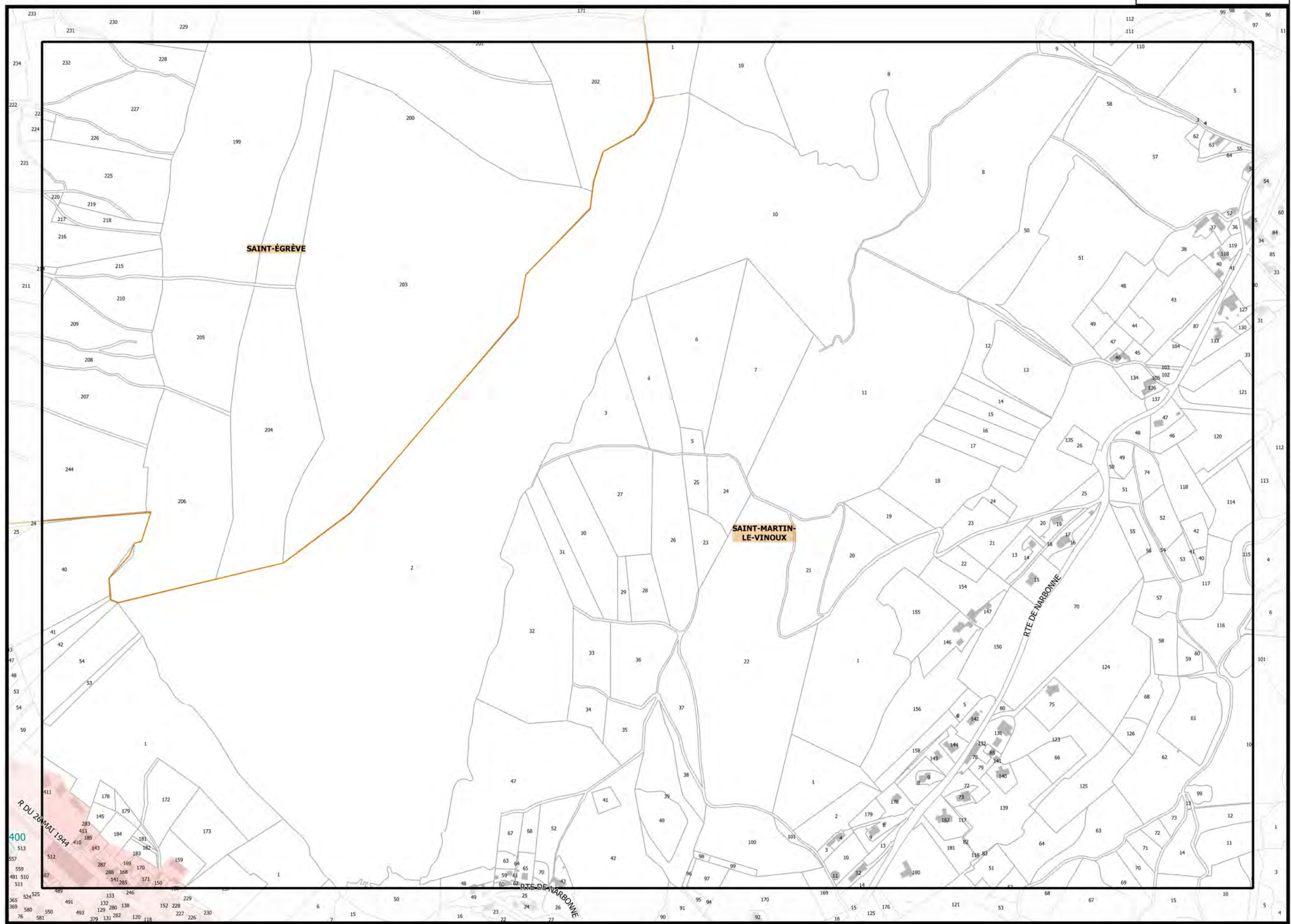







▲ F10 ▲

▼ 01H ▼

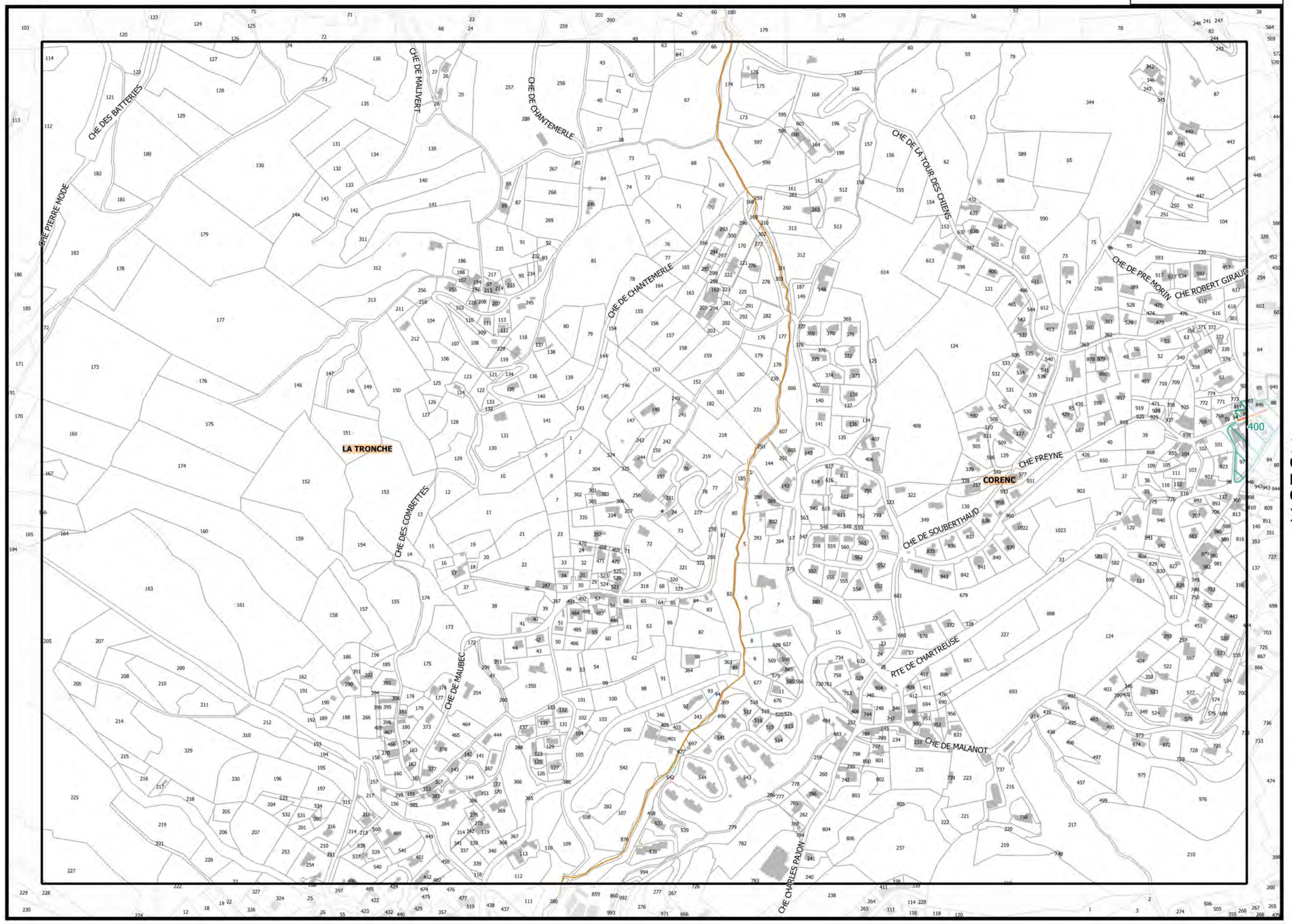


Légende : se référer aux premières pages de l'atlas

Sources :  
@ DGFiP Cadastre 2022  
@ DREAL Auvergne Rhône-Alpes



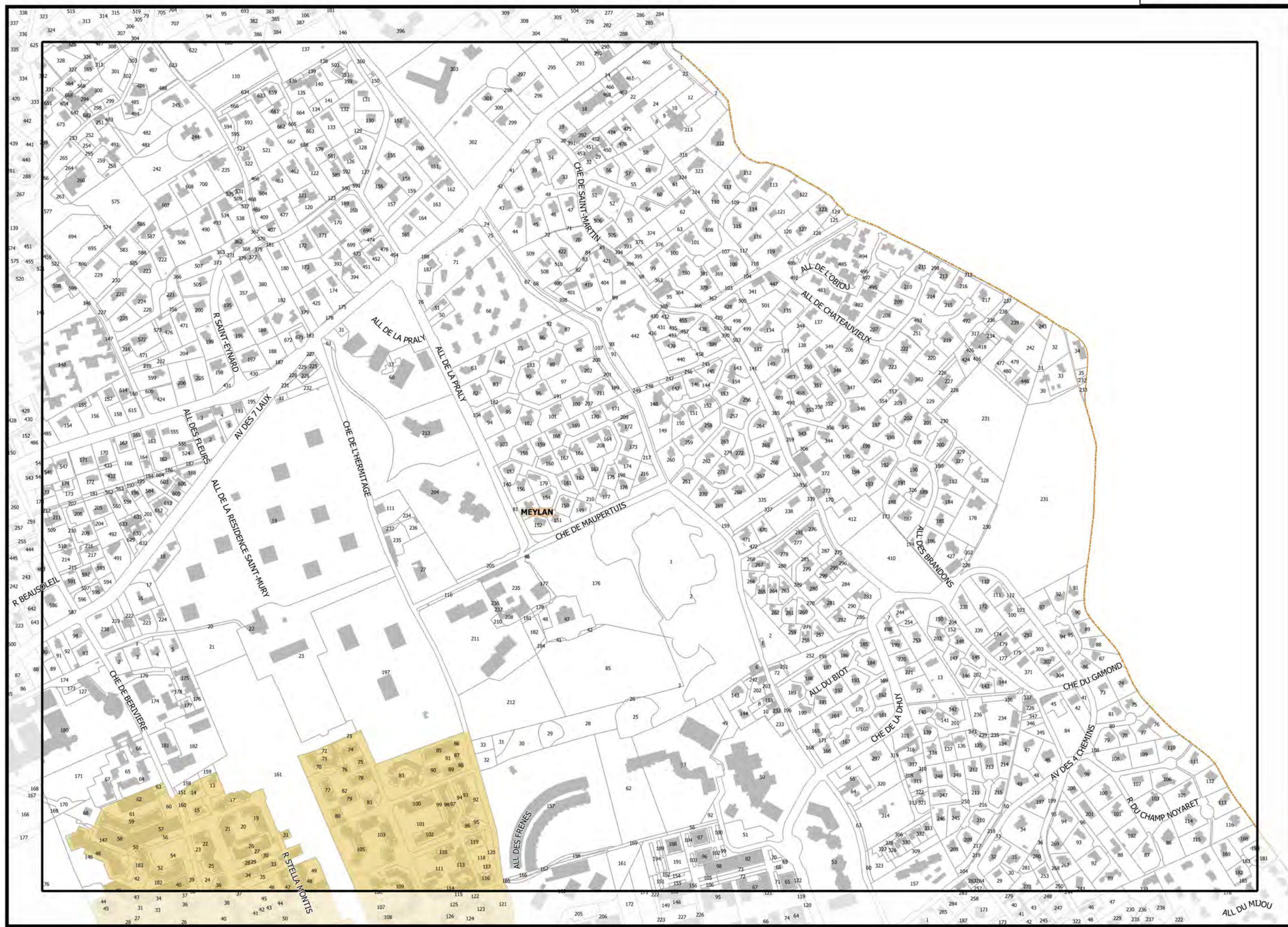













Légende : se référer aux premières pages de l'atlas

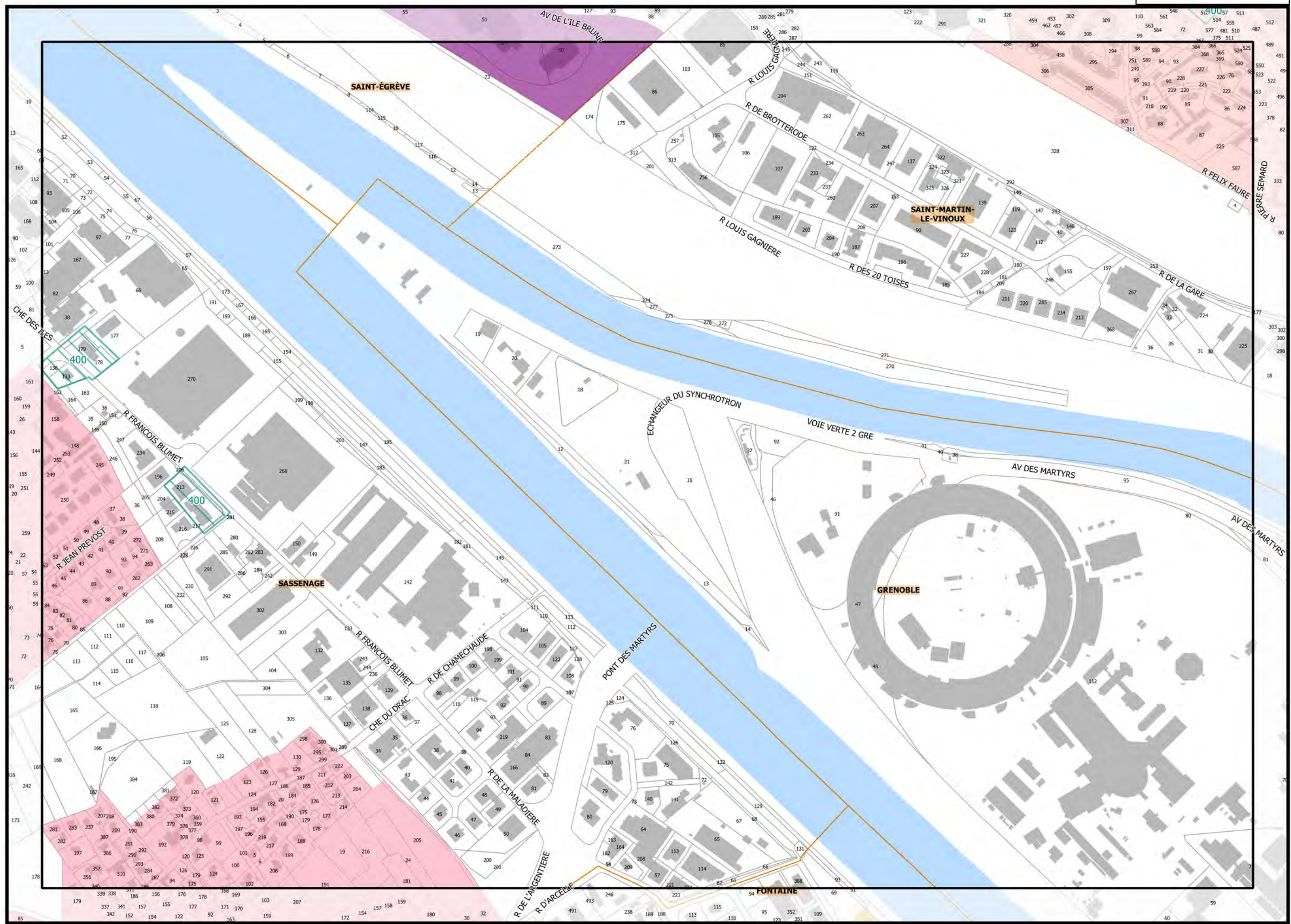
Sources :  
@ DGFiP Cadastre 2022  
@ DREAL Auvergne Rhône-Alpes












Légende : se référer aux premières pages de l'atlas

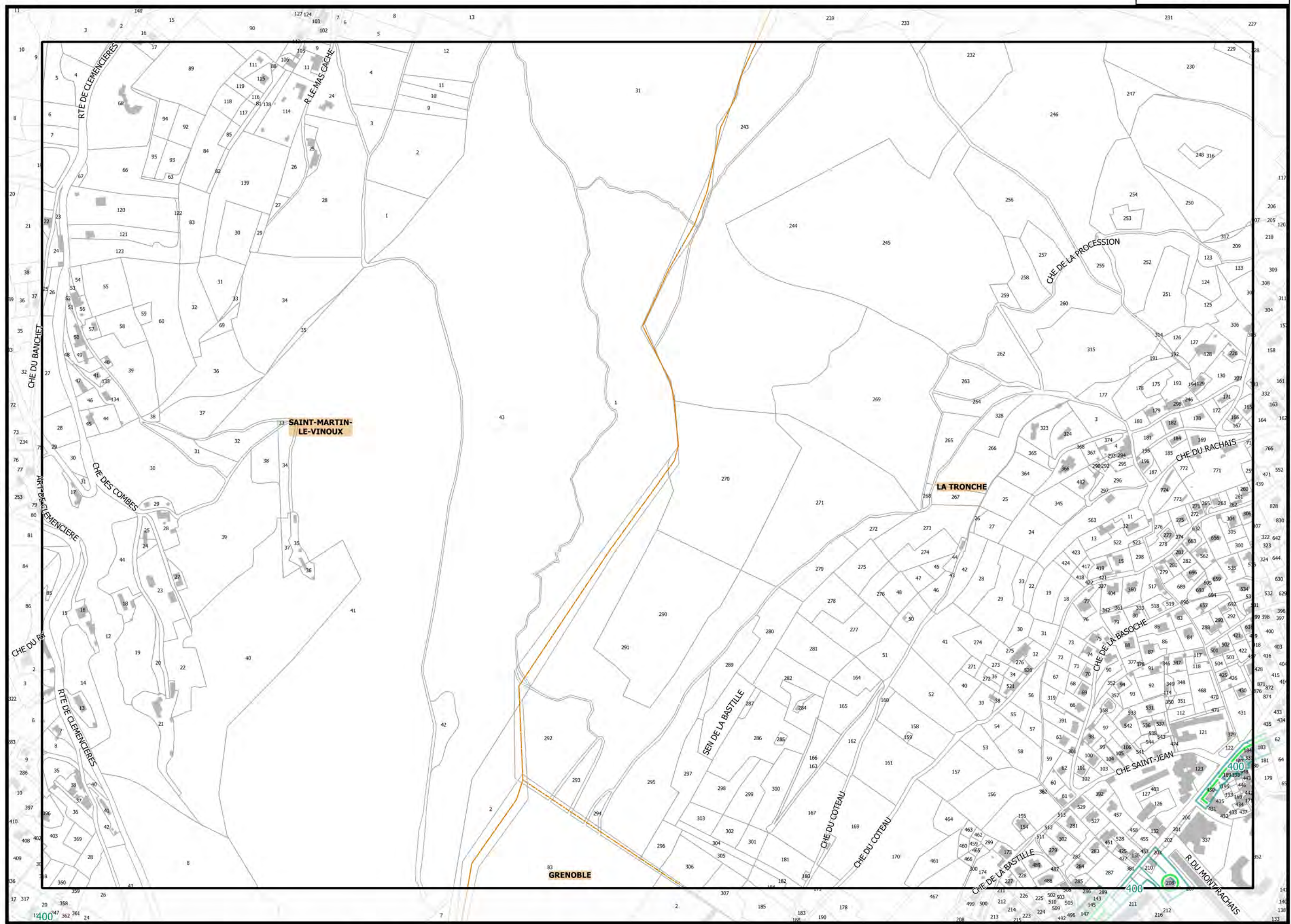
Sources :  
@ DGFIP Cadastre 2022  
@ DREAL Auvergne Rhône-Alpes









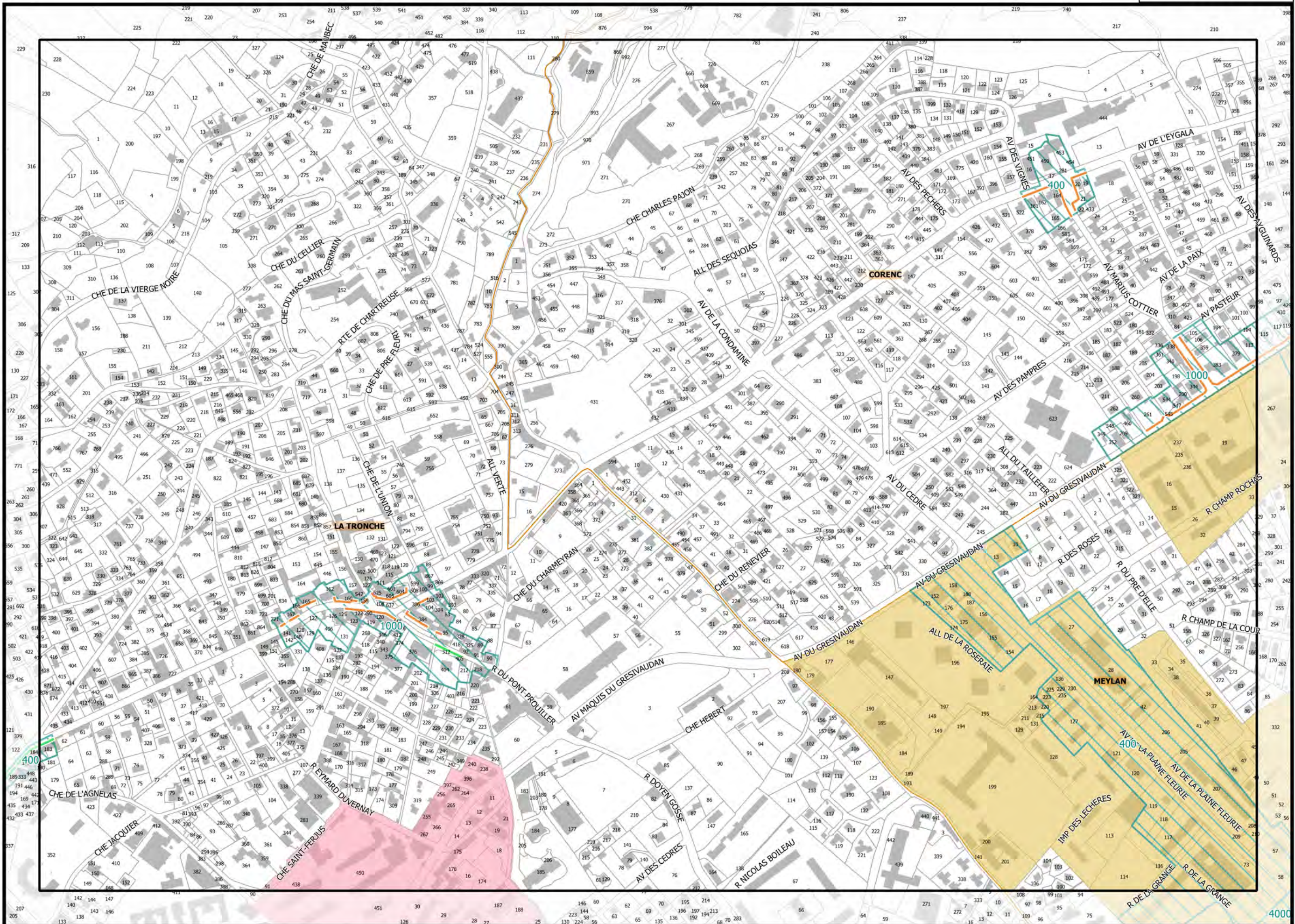


AG11▲

▼III▼

C1\_ATLAS DE LA MIXITÉ FONCTIONNELLE ET COMMERCIALE





Légende : se référer aux premières pages de l'atlas

Sources :  
@ DGFiP Cadastre 2022  
@ DREAL Auvergne Rhône-Alpes

0 75 150 m







▲ I11 ▲

▼ I11 ▼










Légende : se référer aux premières pages de l'atlas

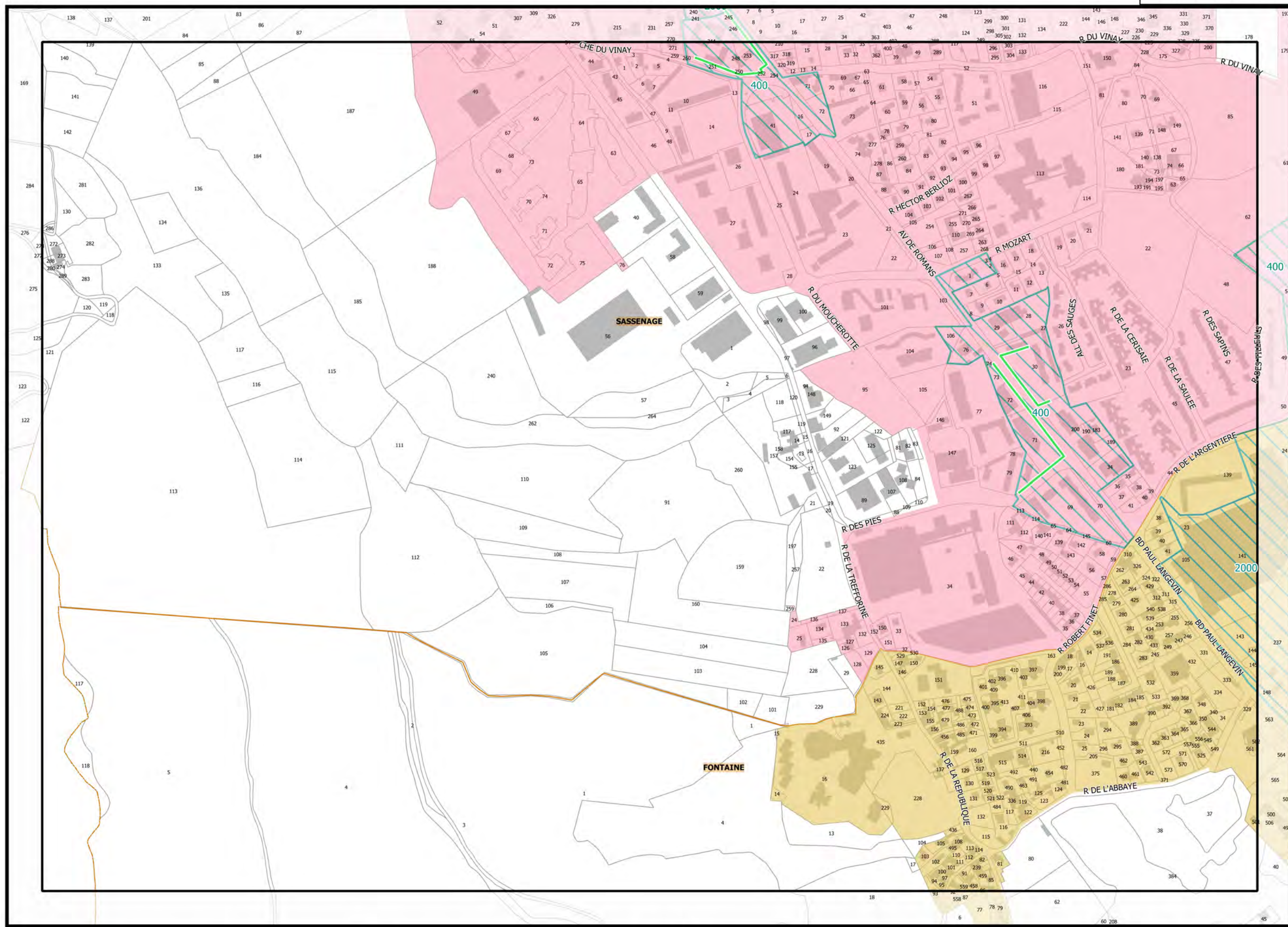
Sources :  
@ DGFIP Cadastre 2022  
@ DREAL Auvergne Rhône-Alpes



A11A

A11N

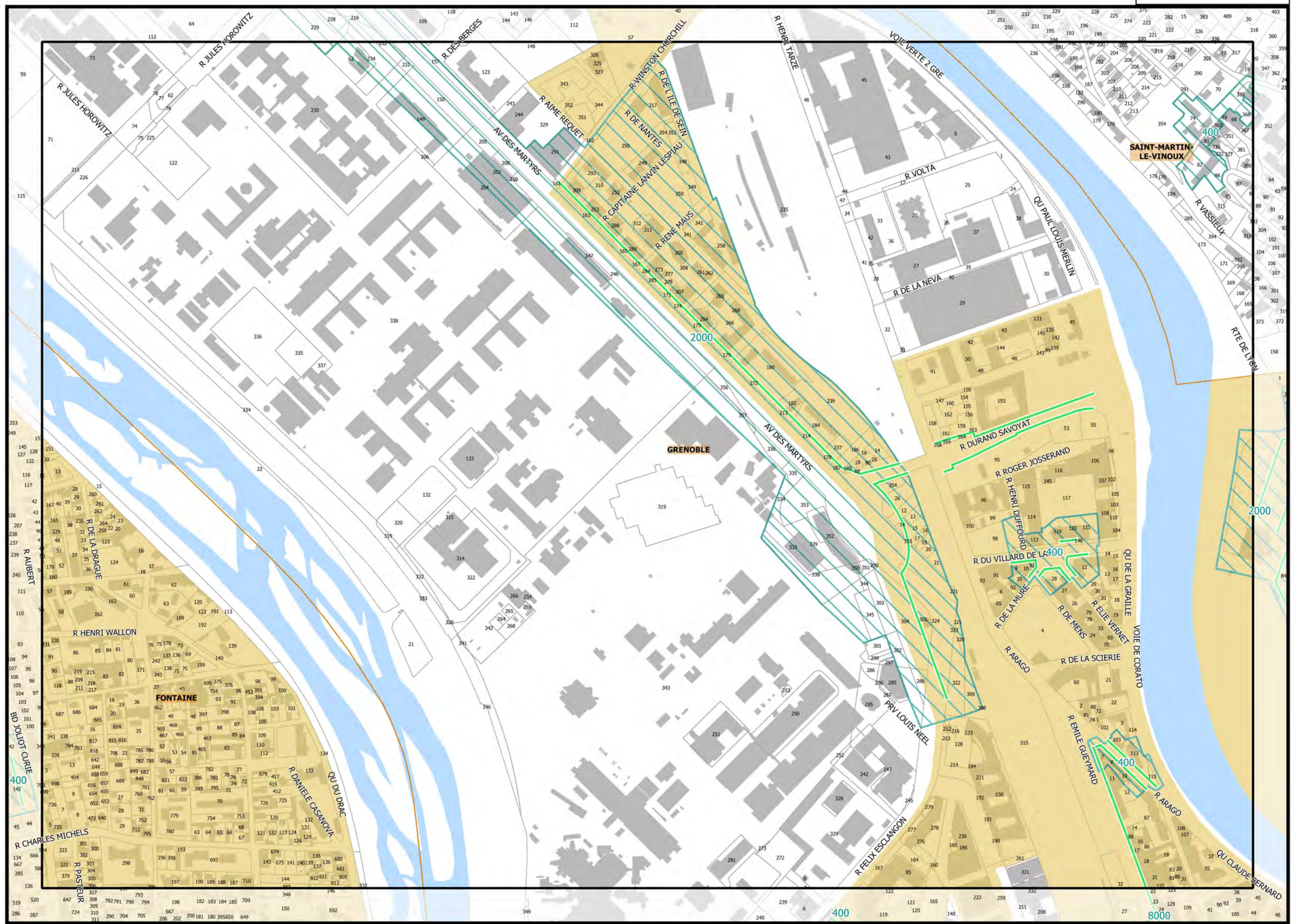






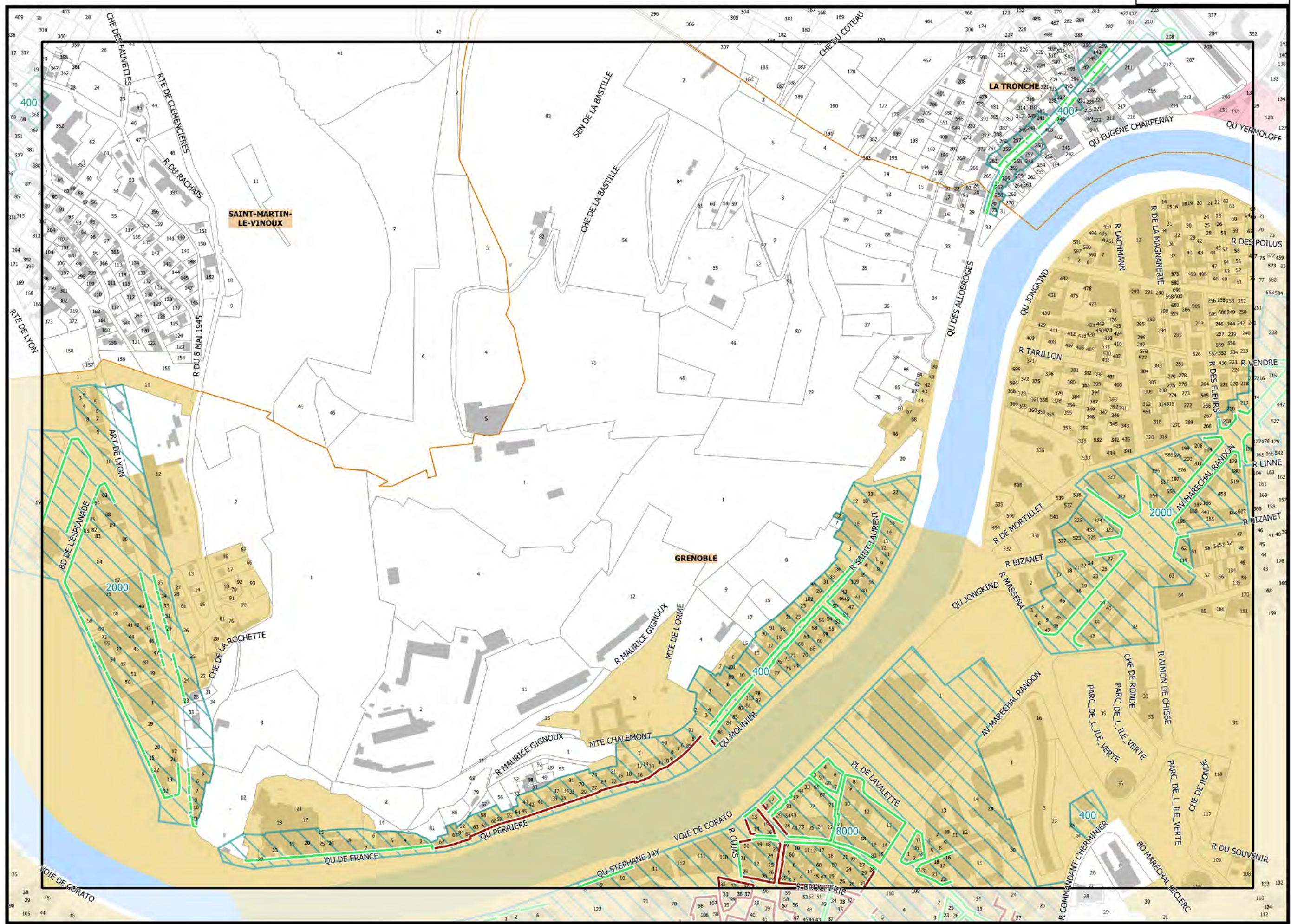






▲F12▲






AG12A

AG12B

Légende : se référer aux premières pages de l'atlas

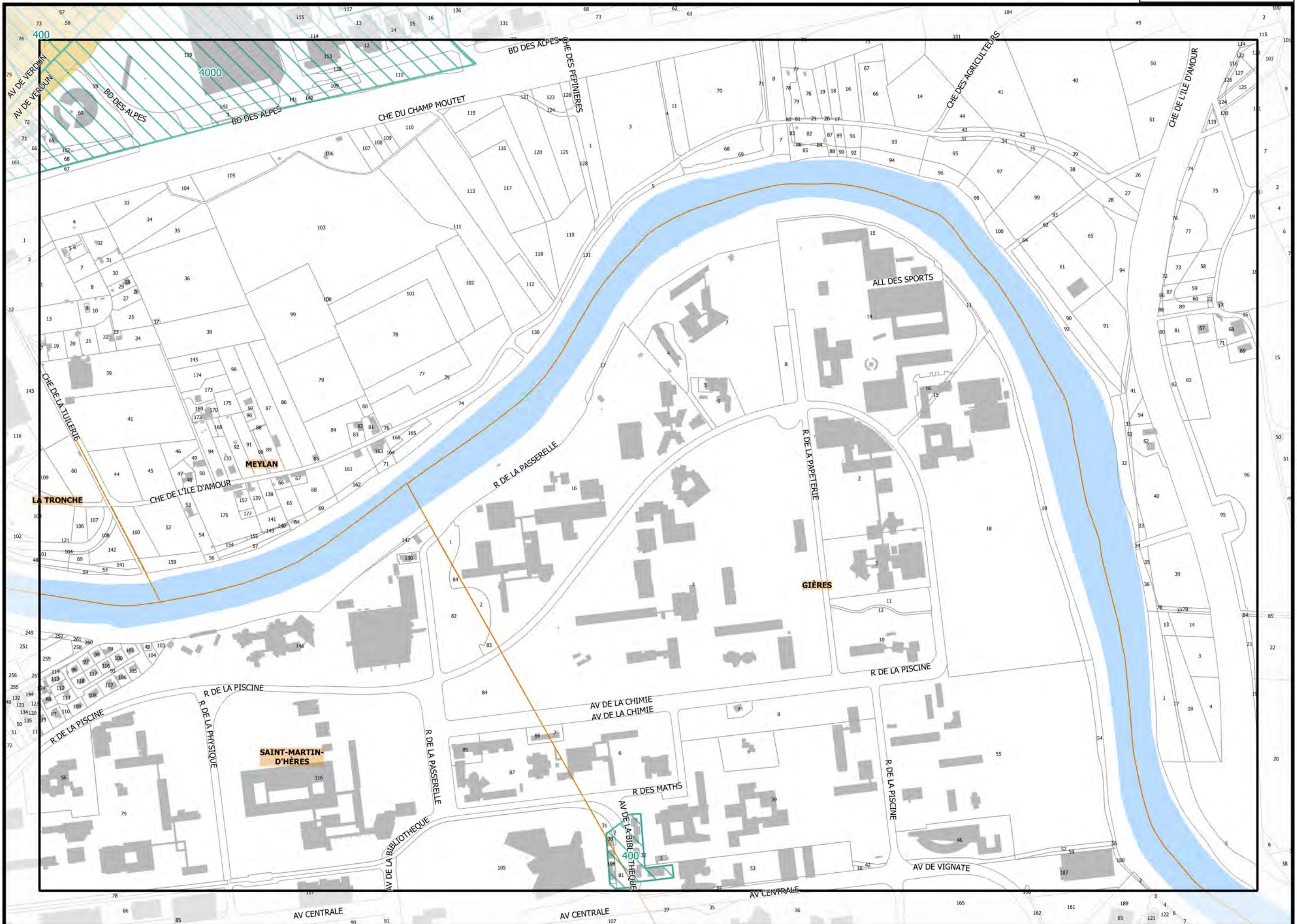
Sources :  
@ DGFiP Cadastre 2022  
@ DREAL Auvergne Rhône-Alpes







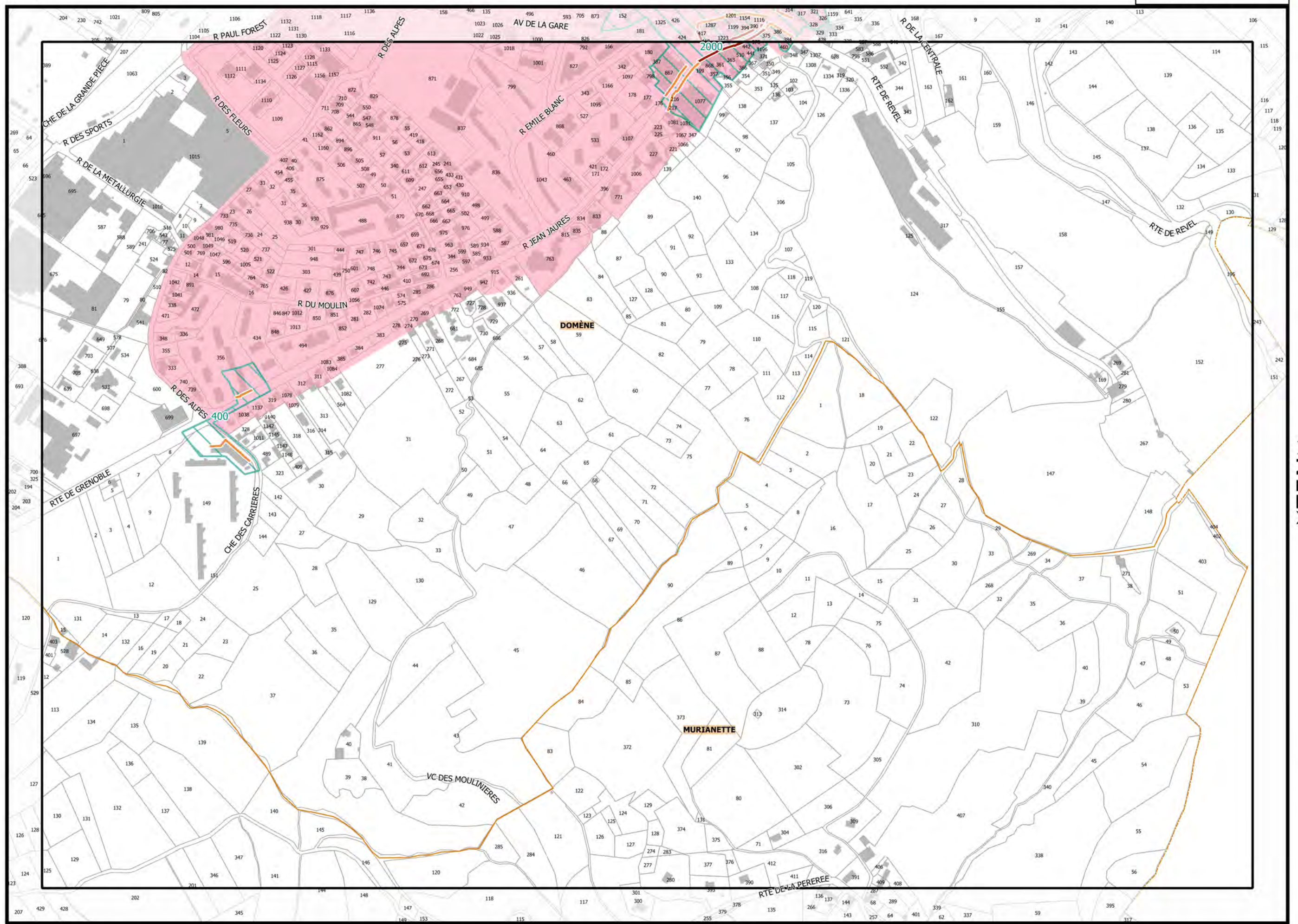













Légende : se référer aux premières pages de l'atlas

Sources :  
@ DGFIP Cadastre 2022  
@ DREAL Auvergne Rhône-Alpes







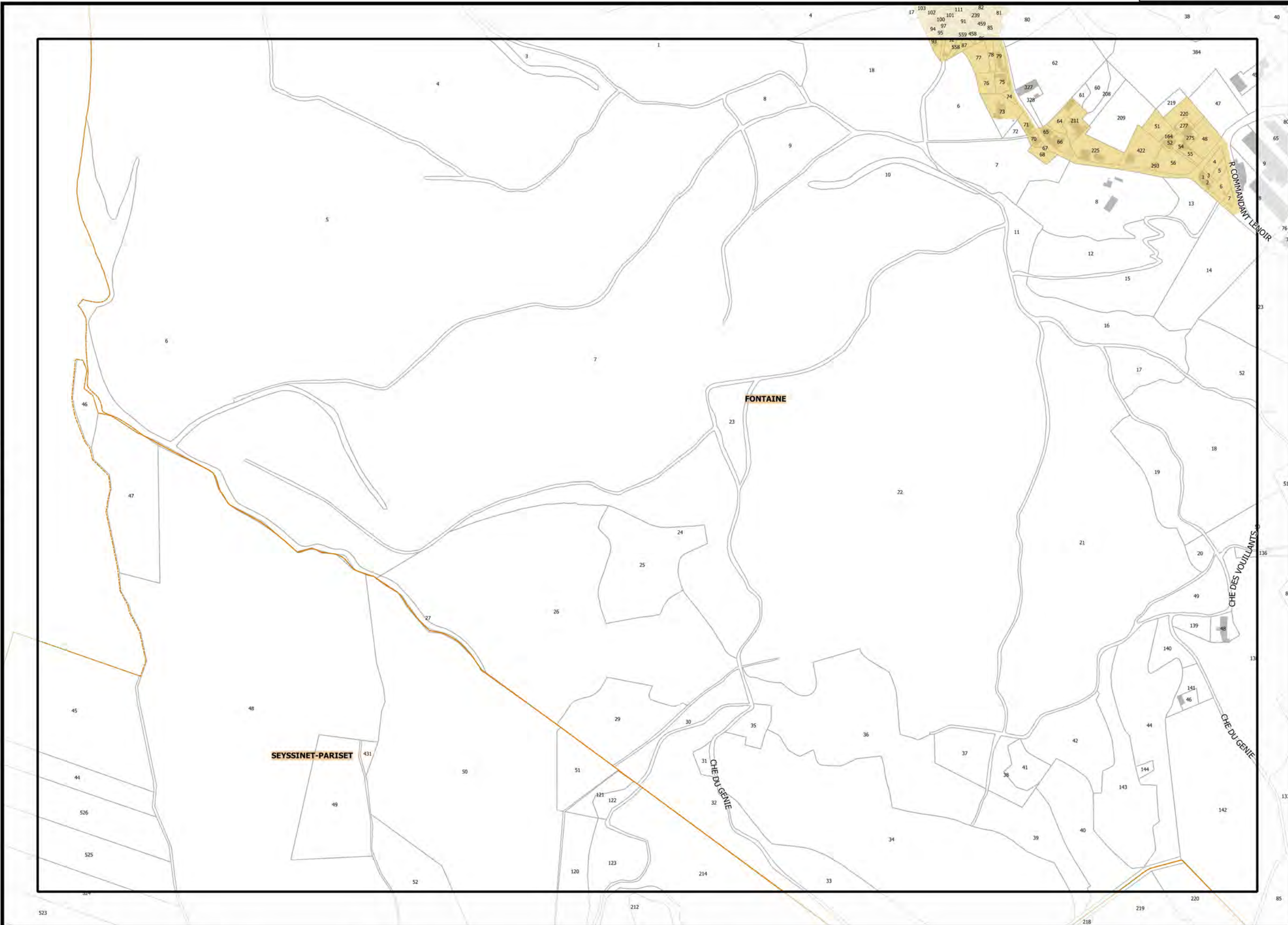
▲E12▲

Planche n° E13



Document approuvé le 20/12/2019  
Modification n°2 du 05/07/2024

▲D13▲




▼E13▼

C1\_ATLAS DE LA MIXITÉ FONCTIONNELLE ET COMMERCIALE

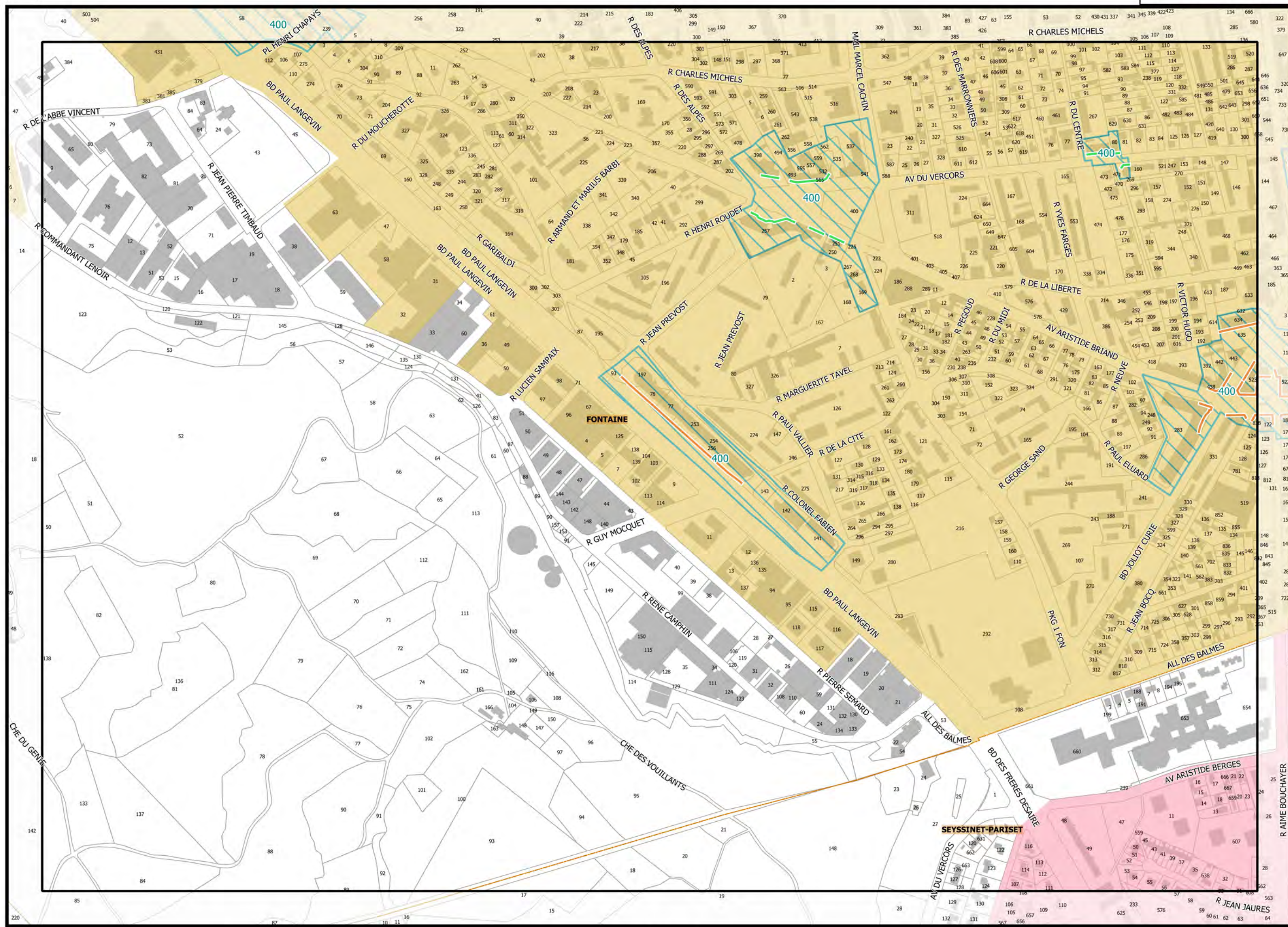
Légende : se référer aux premières pages de l'atlas

Sources :  
@ DGFIP Cadastre 2022  
@ DREAL Auvergne Rhône-Alpes

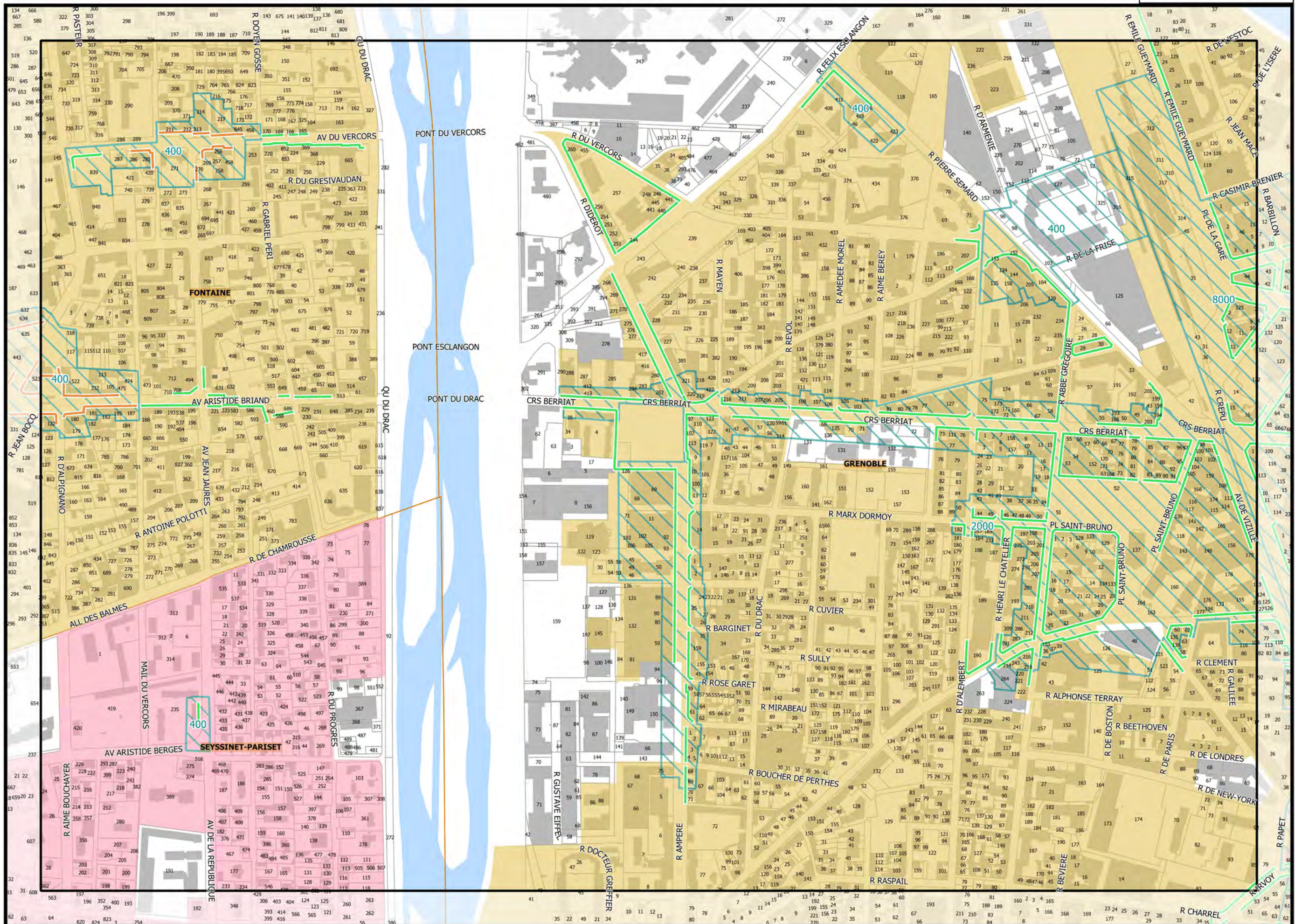
▼E14▼











▲F13▲

▼G14▼

Légende : se référer aux premières pages de l'atlas

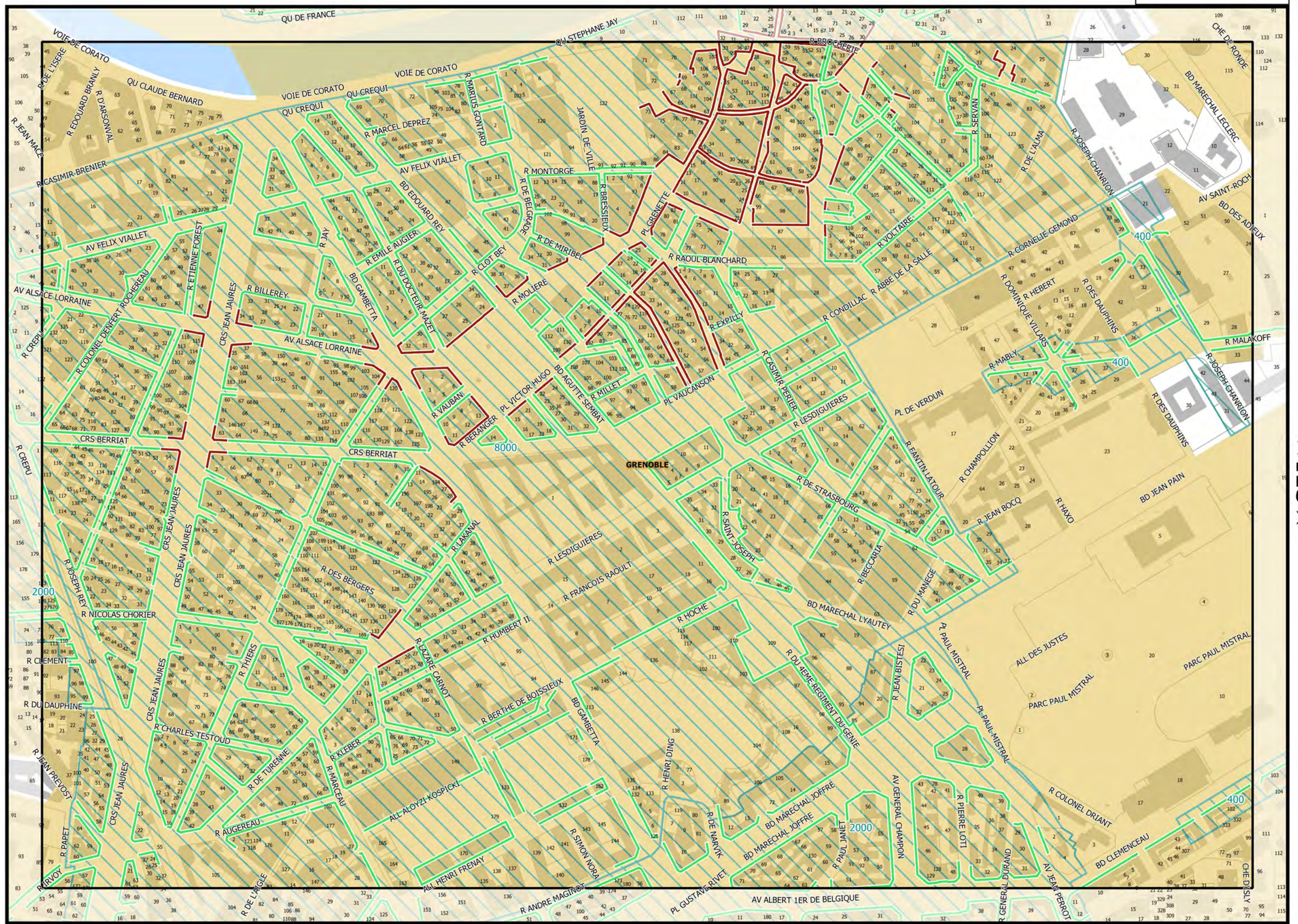
Sources :  
@ DGFiP Cadastre 2022  
@ DREAL Auvergne Rhône-Alpes

▼G14▼

0 75 150 m








AG13

VI13

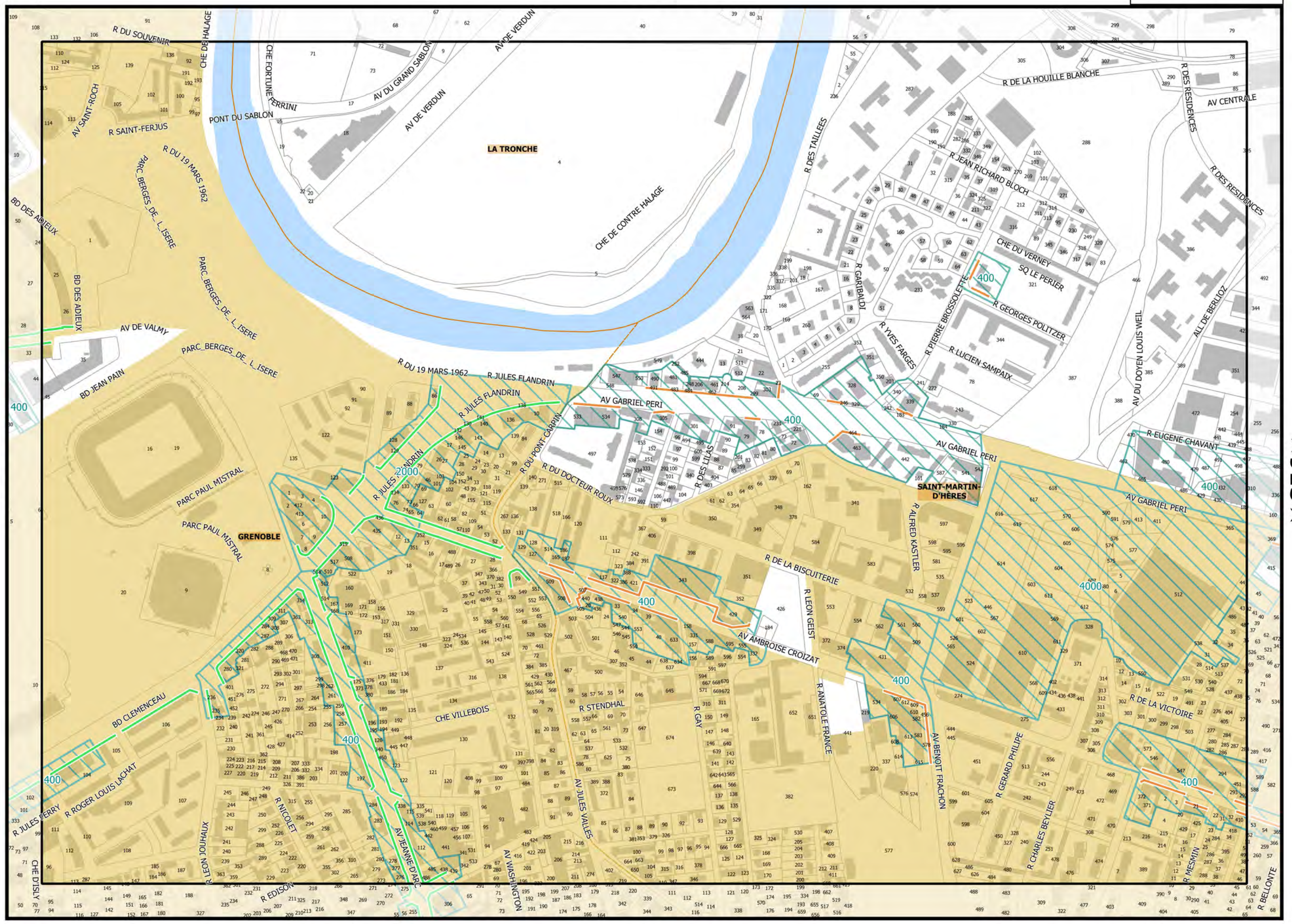
Légende : se référer aux premières pages de l'atlas

Sources :  
@ DGFiP Cadastre 2022  
@ DREAL Auvergne Rhône-Alpes

H14








▲ H13 ▲

▼ I13 ▼

Légende : se référer aux premières pages de l'atlas

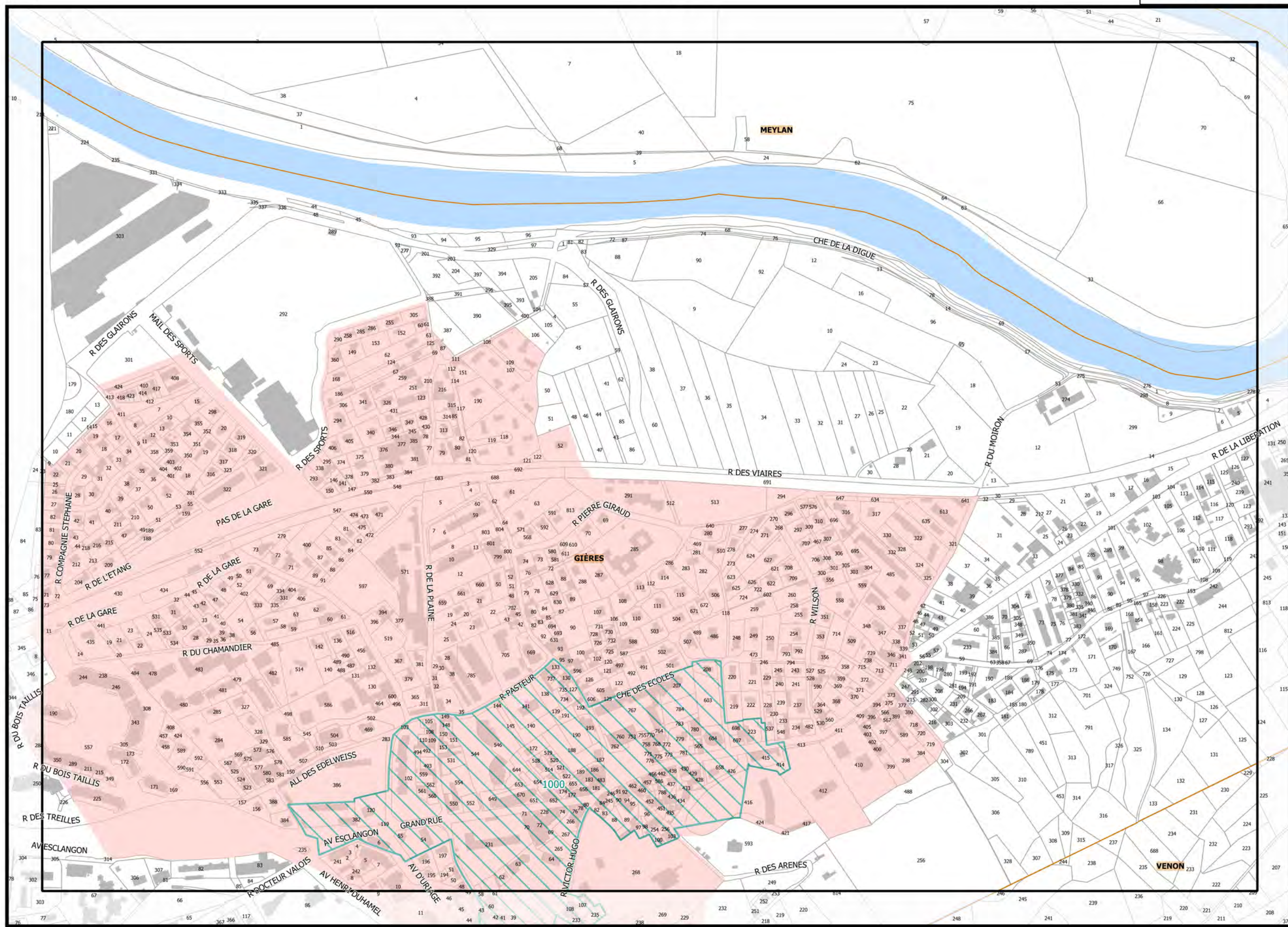
Sources :  
@ DGFIP Cadastre 2022  
@ DREAL Auvergne Rhône-Alpes












▲J13▲

▼J13▼

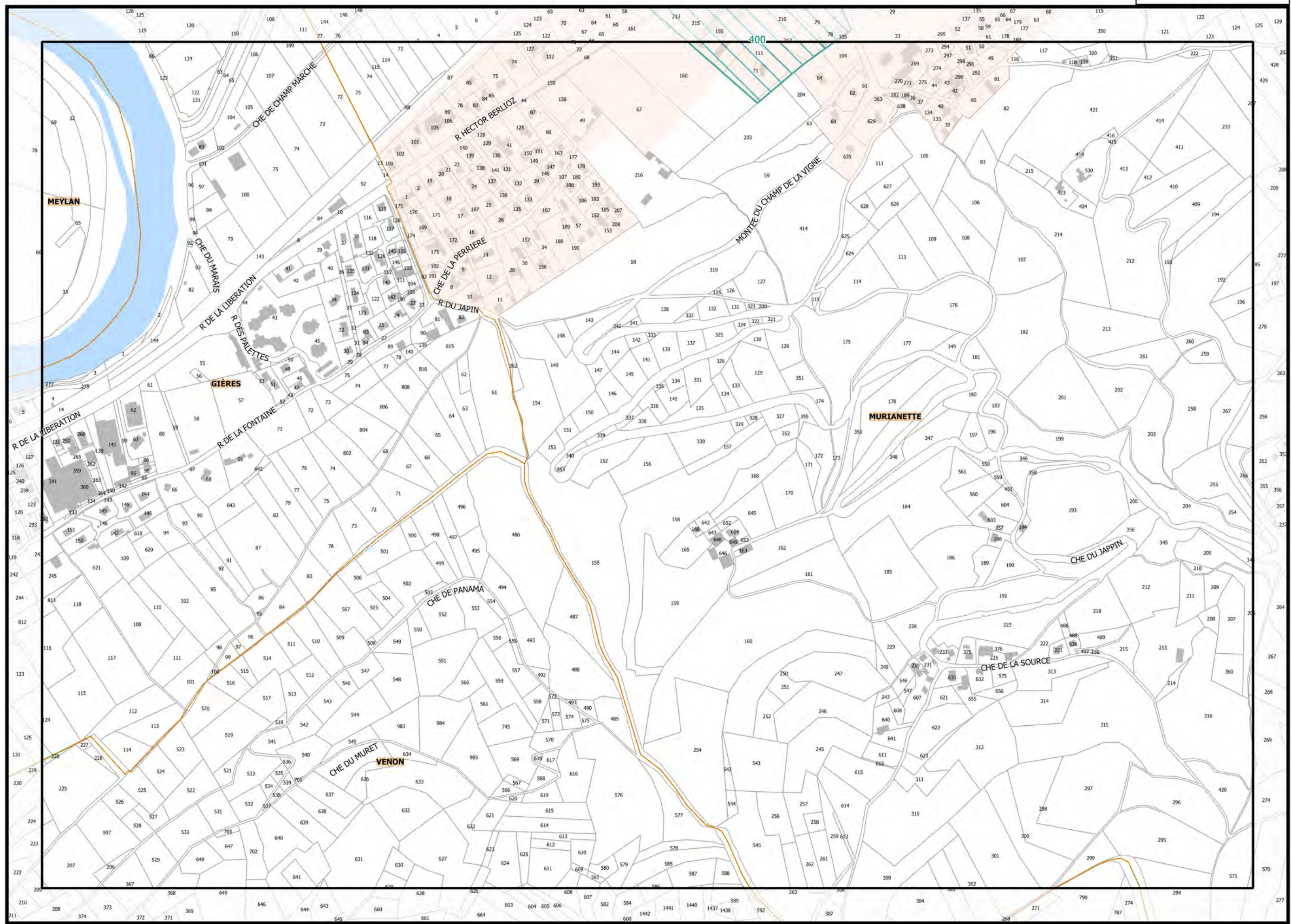
C1\_ATLAS DE LA MIXITÉ FONCTIONNELLE ET COMMERCIALE

Légende : se référer aux premières pages de l'atlas

Sources :  
@ DGFiP Cadastre 2022  
@ DREAL Auvergne Rhône-Alpes








▲ K13 ▲

▼ J14 ▼

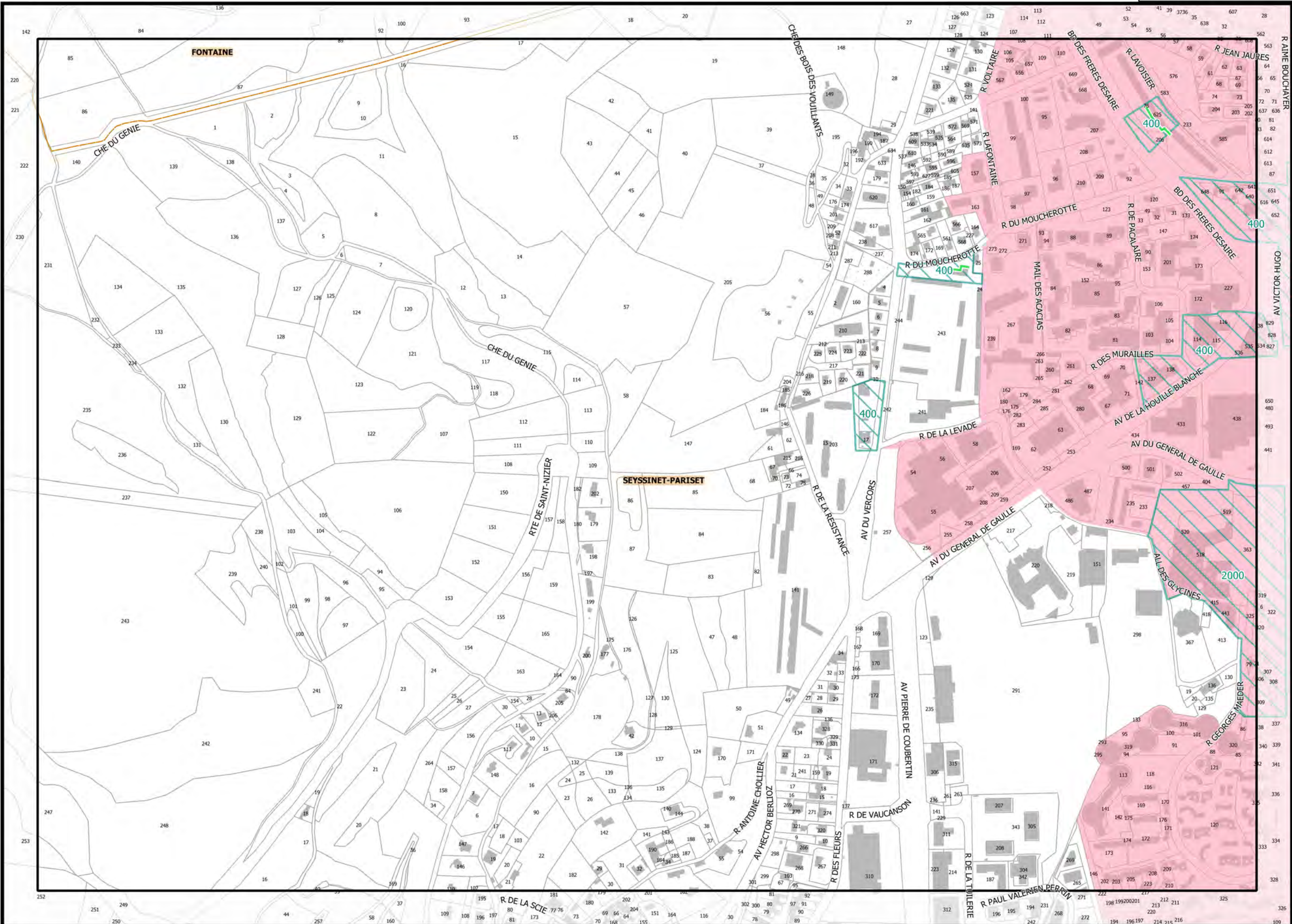
Légende : se référer aux premières pages de l'atlas

Sources :  
@ DGFIP Cadastre 2022  
@ DREAL Auvergne Rhône-Alpes

▼ L14 ▼






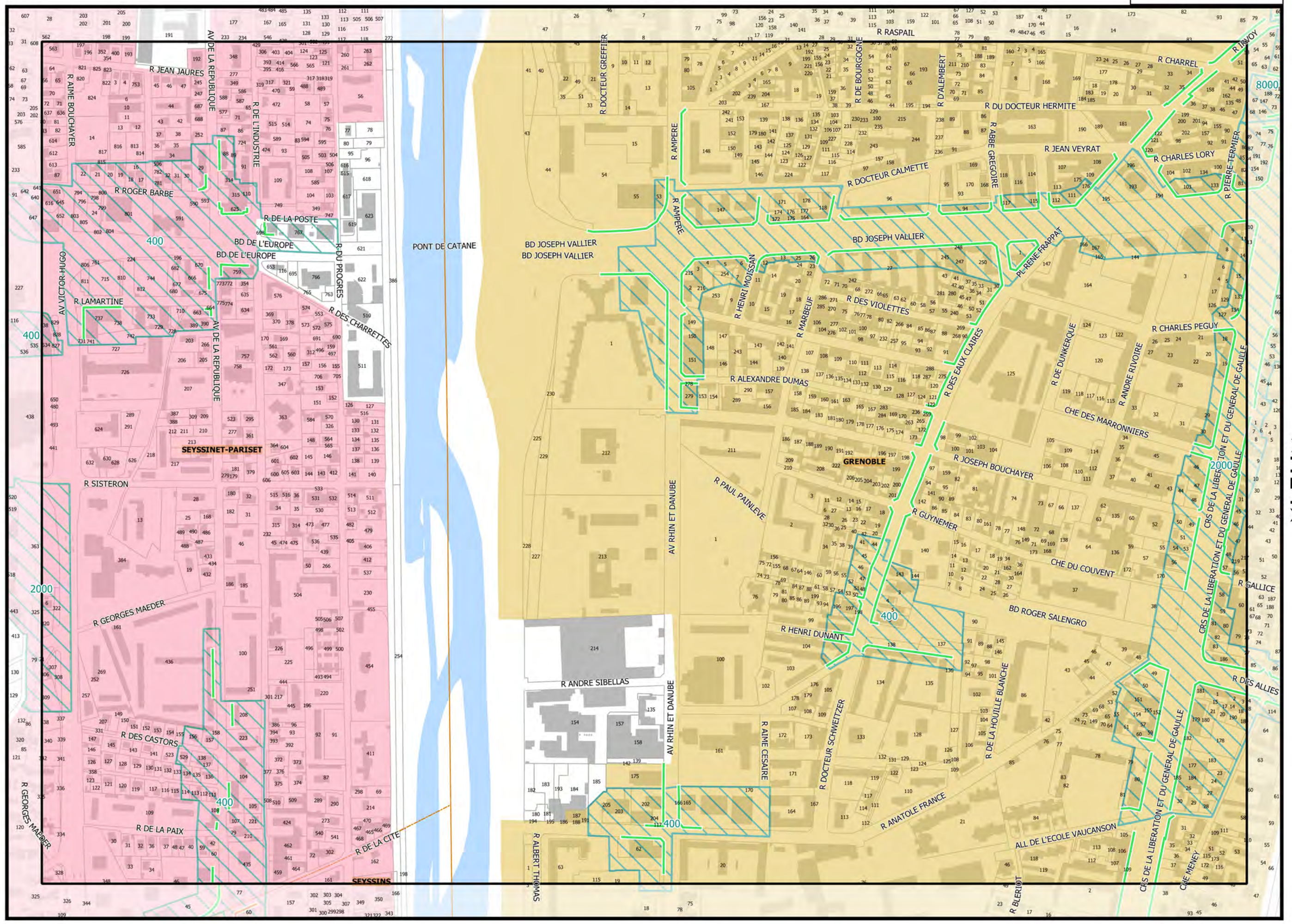


Légende : se référer aux premières pages de l'atlas

Sources :  
@ DGFiP Cadastre 2022  
@ DREAL Auvergne Rhône-Alpes








▲F14▲

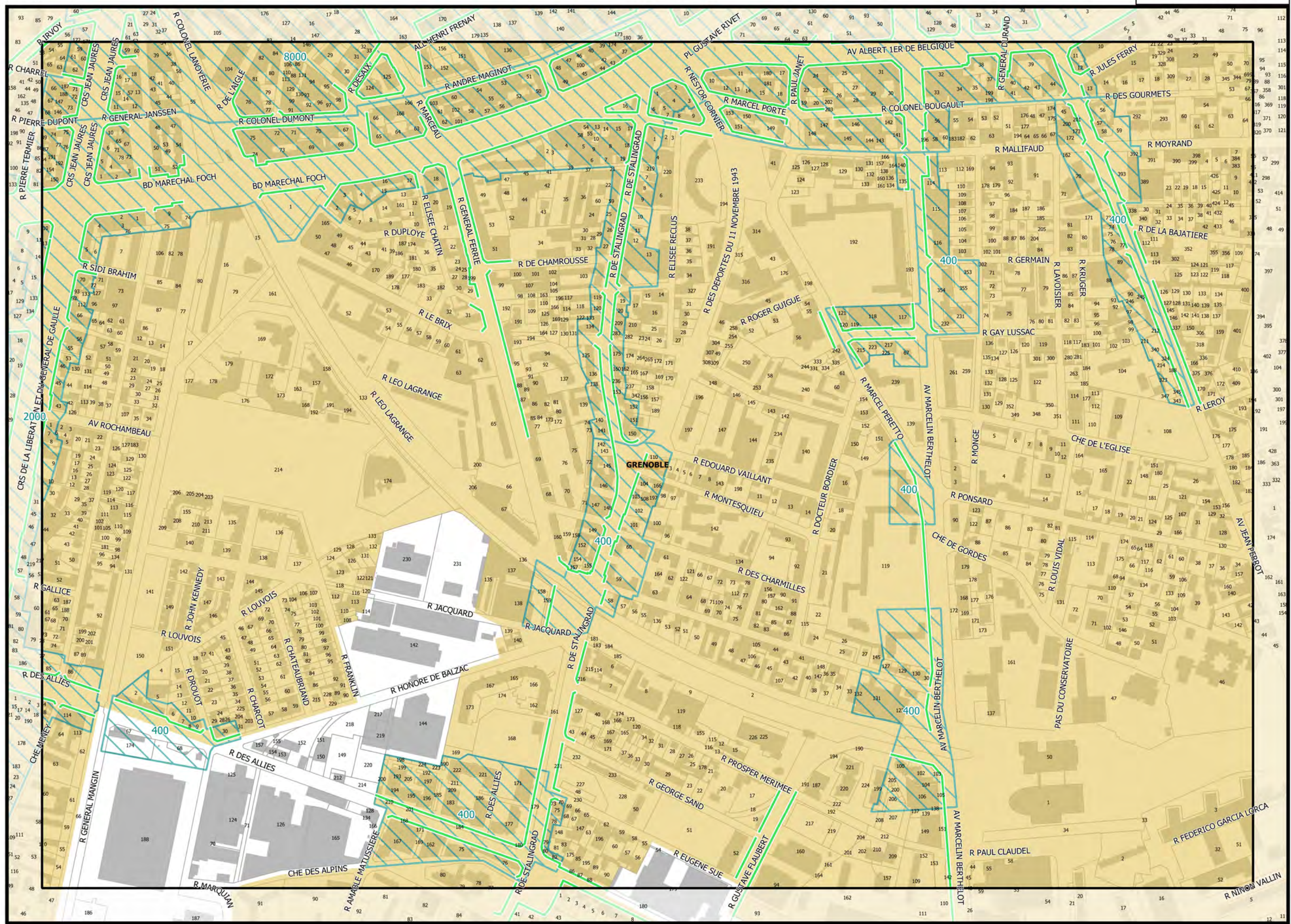
▲H14▲

Légende : se référer aux premières pages de l'atlas

Sources :  
@ DGFiP Cadastre 2022  
@ DREAL Auvergne Rhône-Alpes







Légende : se référer aux premières pages de l'atlas

Sources :  
@ DGFiP Cadastre 2022  
@ DREAL Auvergne Rhône-Alpes





▲ I13 ▲

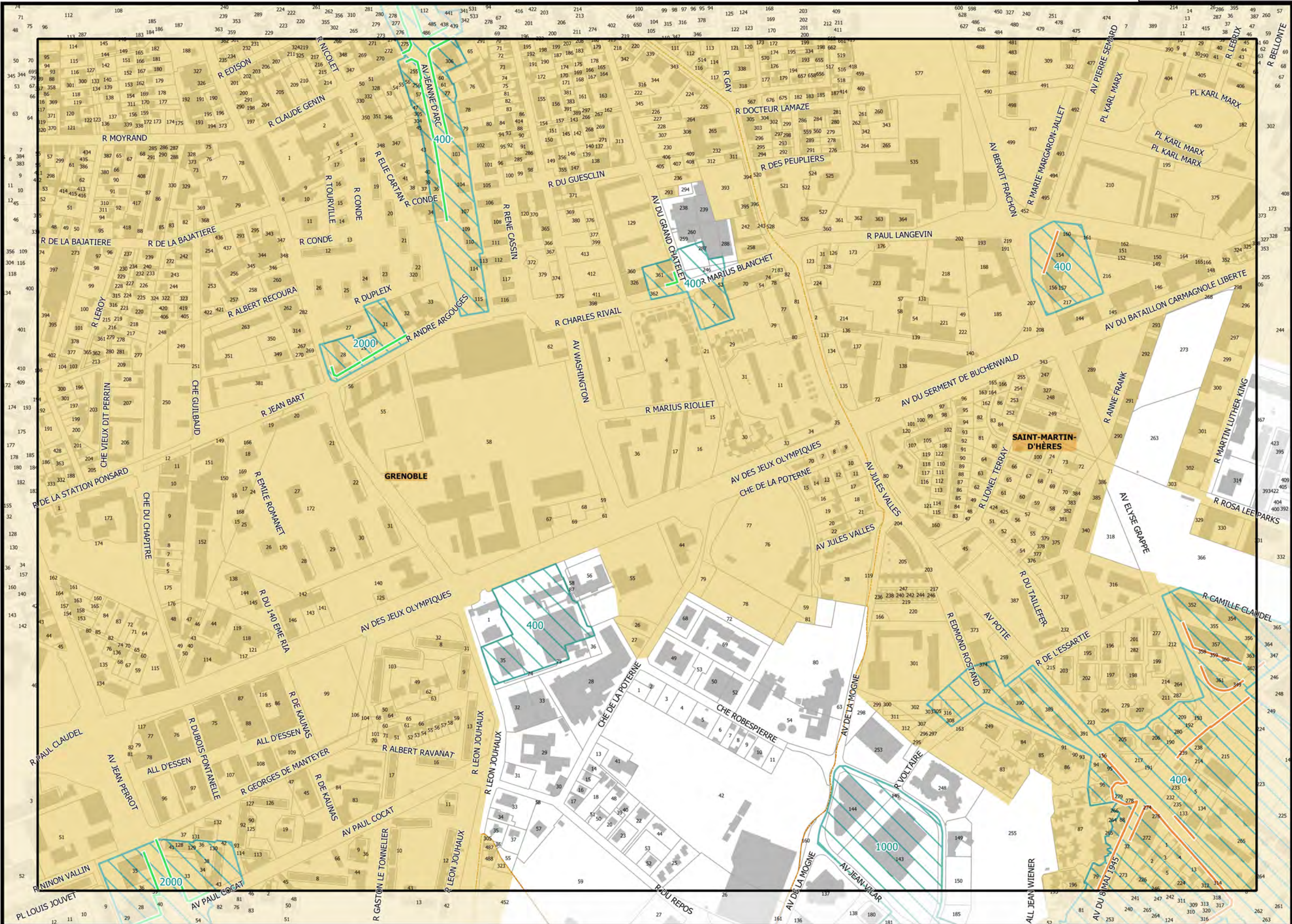
Planche n° I14



Document approuvé le 20/12/2019  
Modification n°2 du 05/07/2024

▲ H14 ▲

▲ H14 ▲



C1\_ATLAS DE LA MIXITÉ FONCTIONNELLE ET COMMERCIALE

Légende : se référer aux premières pages de l'atlas

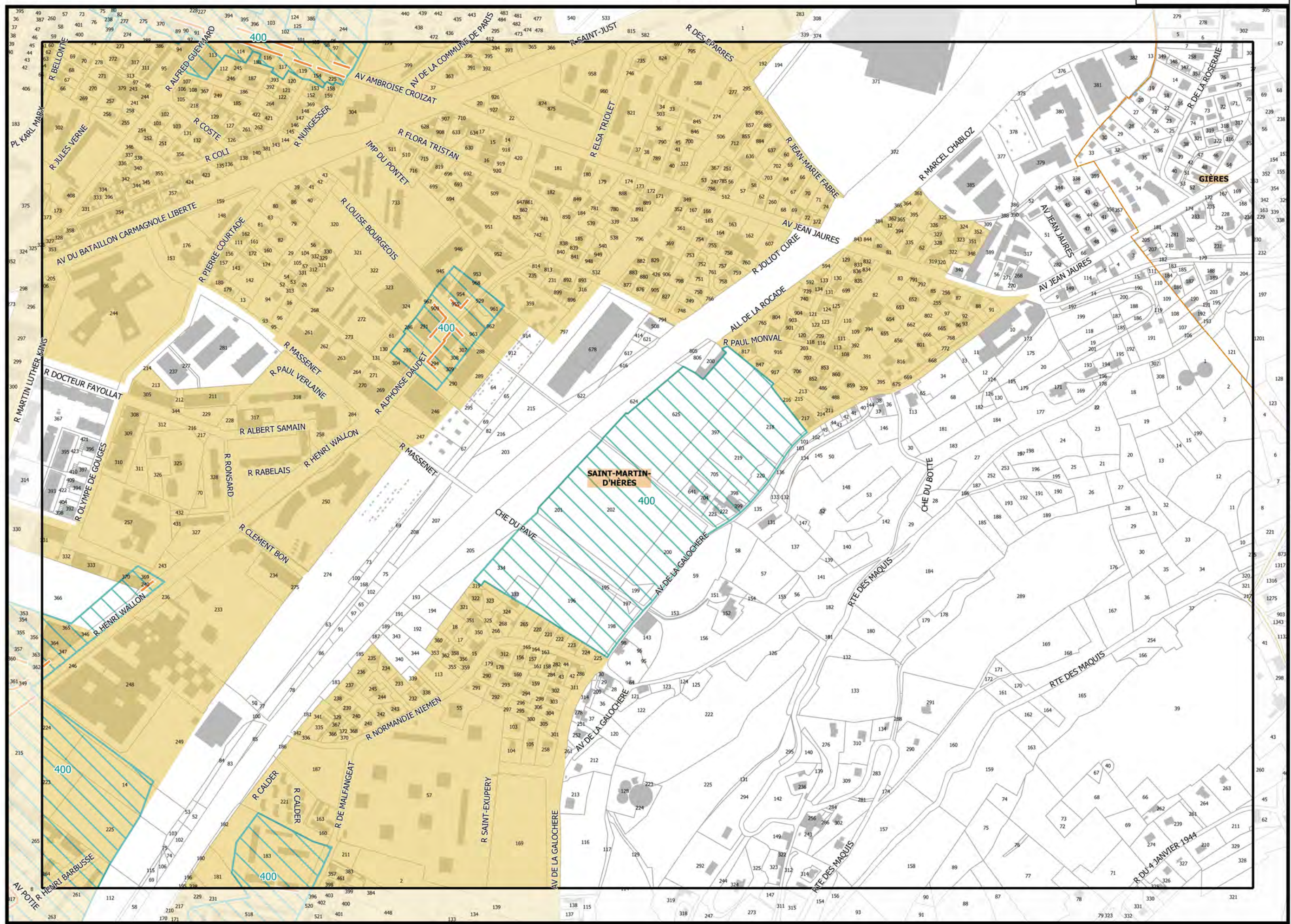
Sources :  
@ DGFiP Cadastre 2022  
@ DREAL Auvergne Rhône-Alpes

▼ I15 ▼

0 75 150 m






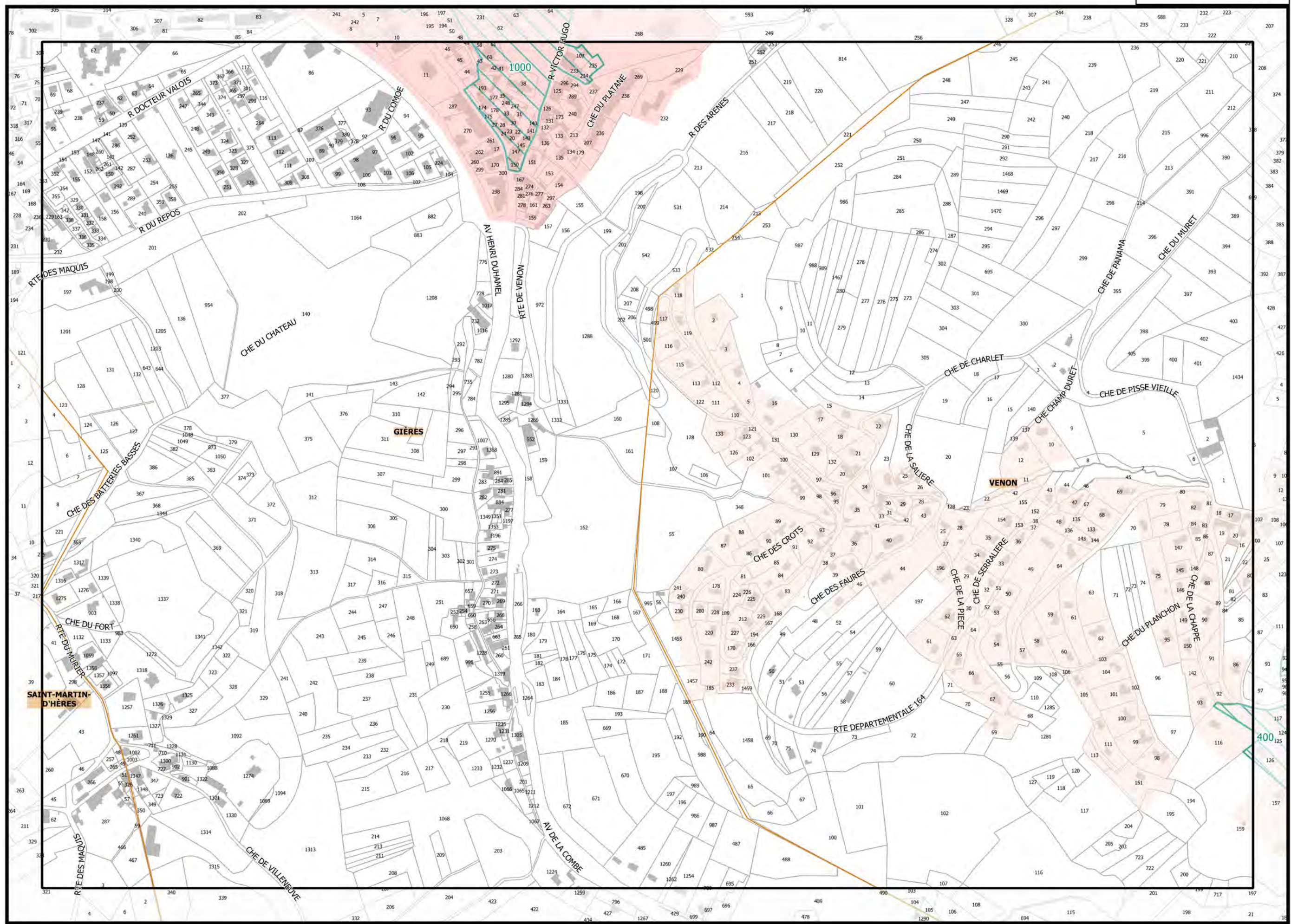


Légende : se référer aux premières pages de l'atlas

Sources :  
@ DGFiP Cadastre 2022  
@ DREAL Auvergne Rhône-Alpes







▲J14▲


▲L14▼

C1\_ATLAS DE LA MIXITÉ FONCTIONNELLE ET COMMERCIALE

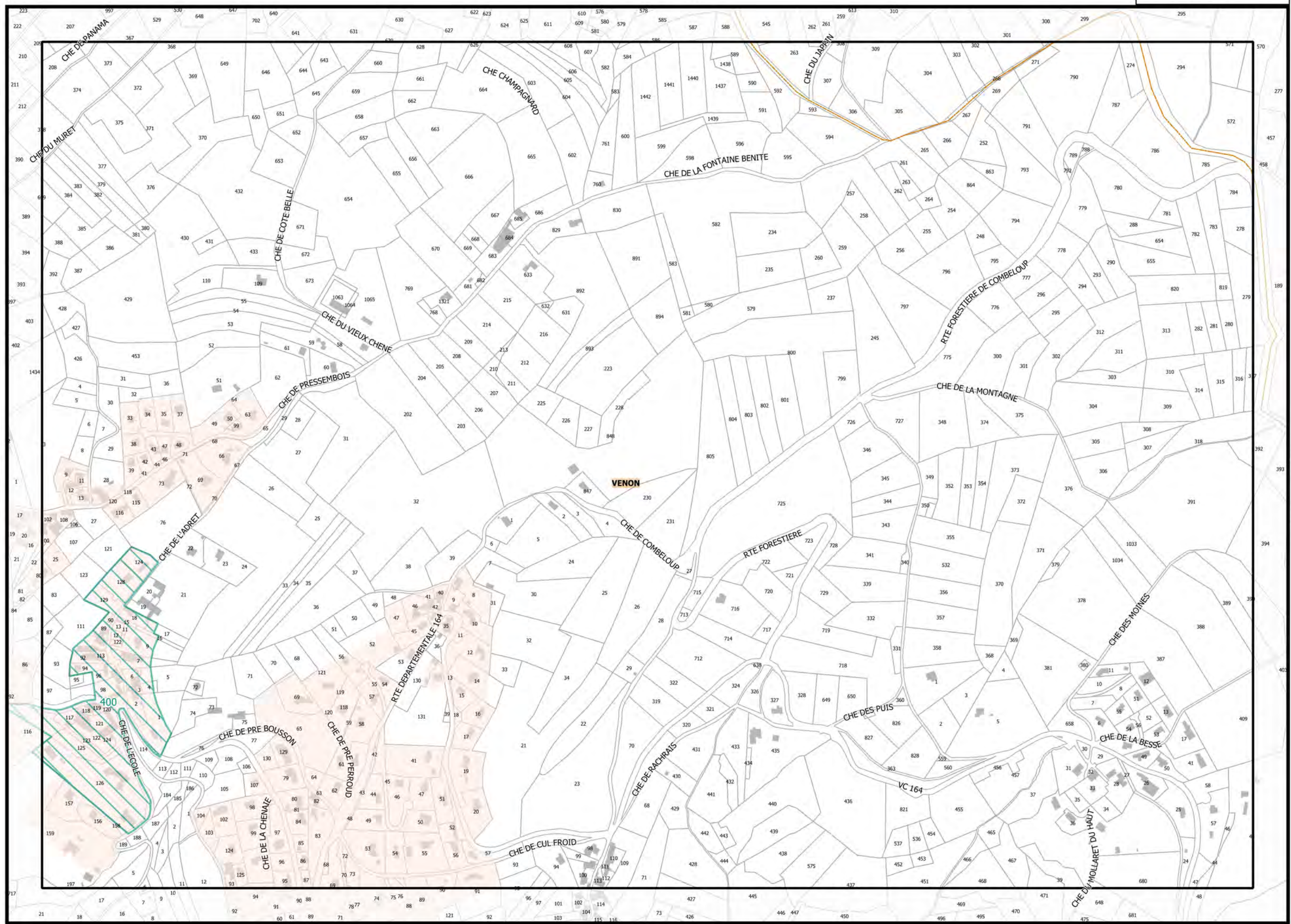
Légende : se référer aux premières pages de l'atlas

Sources :  
@ DGFiP Cadastre 2022  
@ DREAL Auvergne Rhône-Alpes

▼K15▼






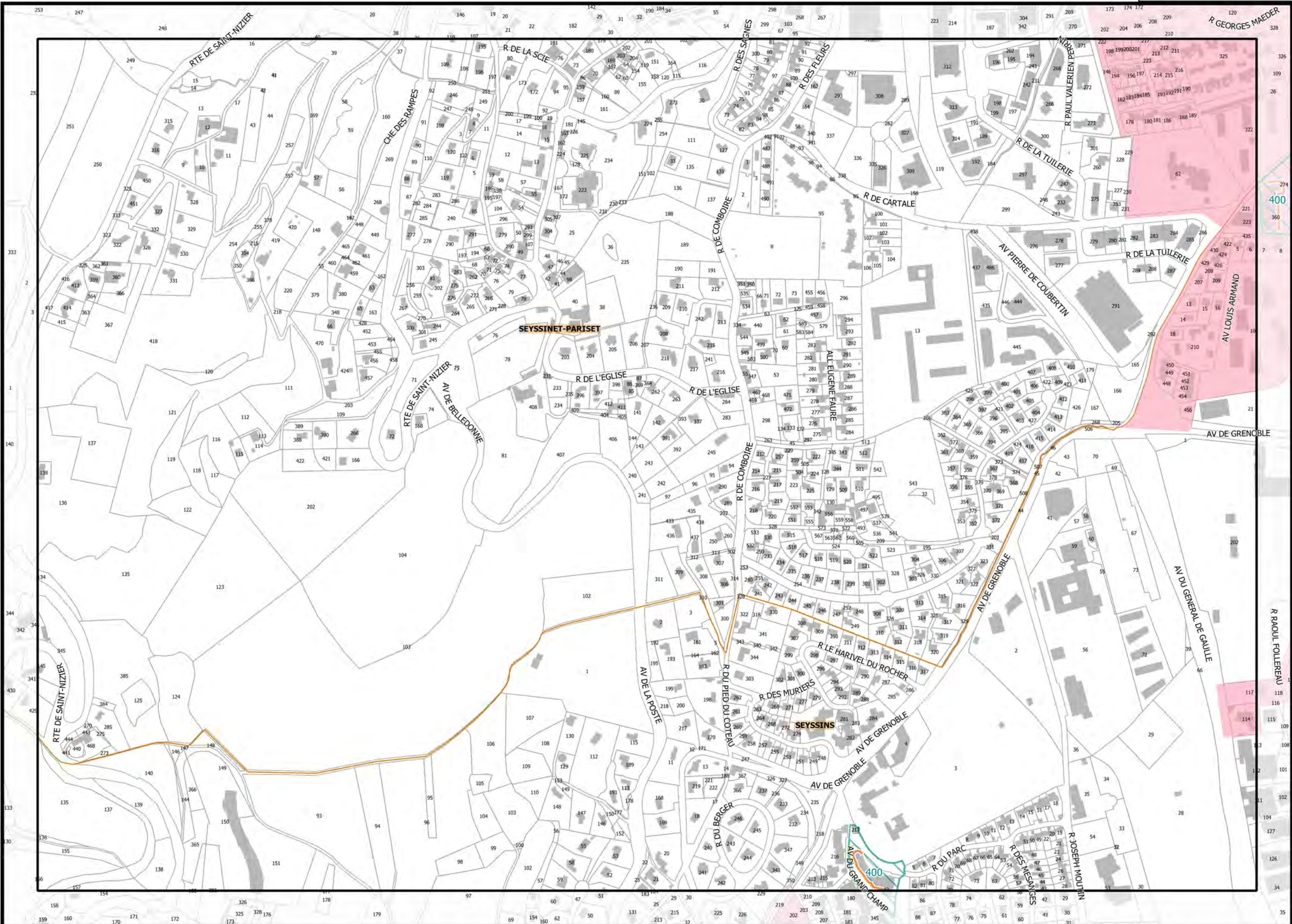


Légende : se référer aux premières pages de l'atlas

Sources :  
@ DGFiP Cadastre 2022  
@ DREAL Auvergne Rhône-Alpes







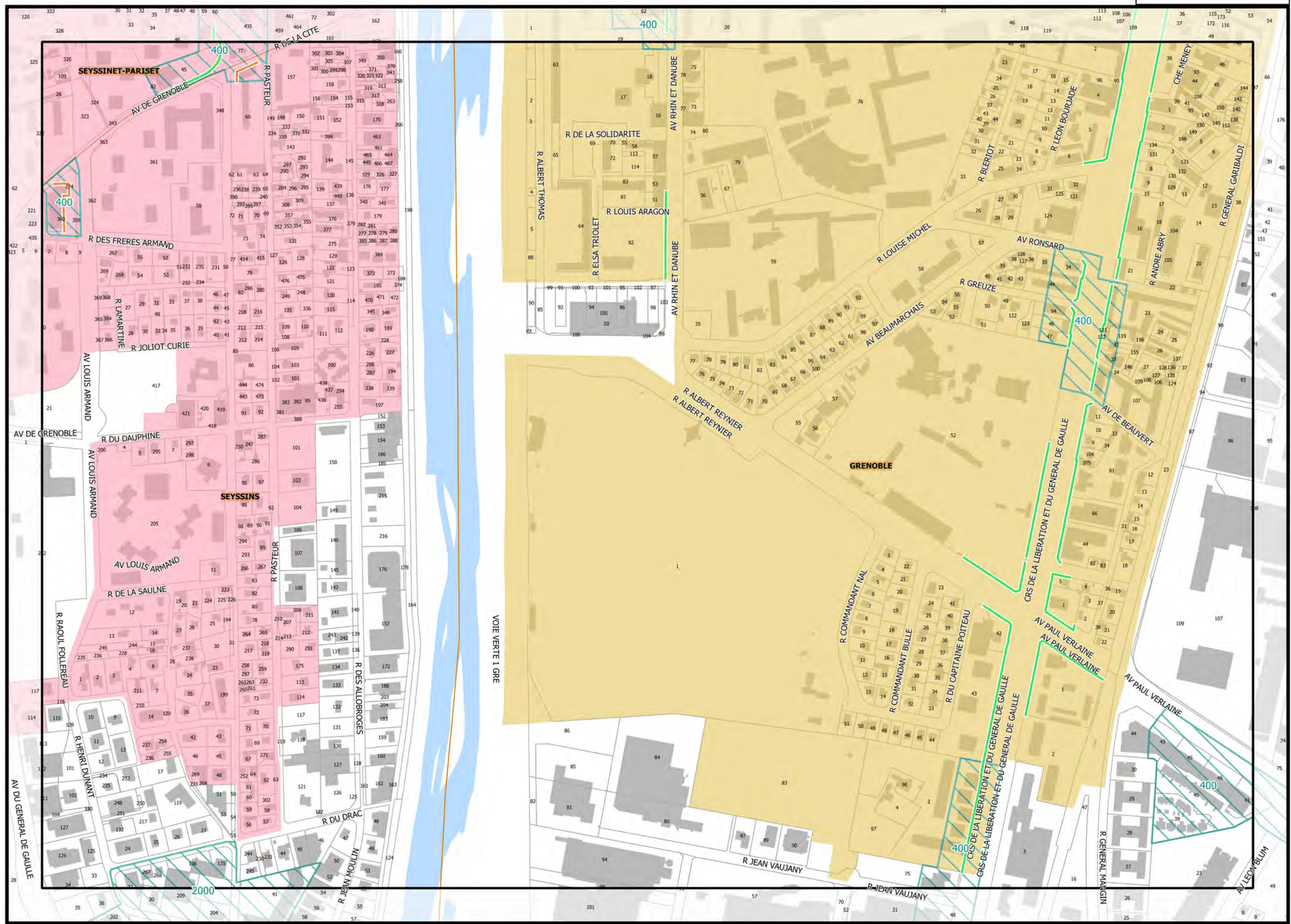
Légende : se référer aux premières pages de l'atlas

Sources :  
@ DGFiP Cadastre 2022  
@ DREAL Auvergne Rhône-Alpes

▲ E15 ▲

▼ S19 ▼





▲F15▲

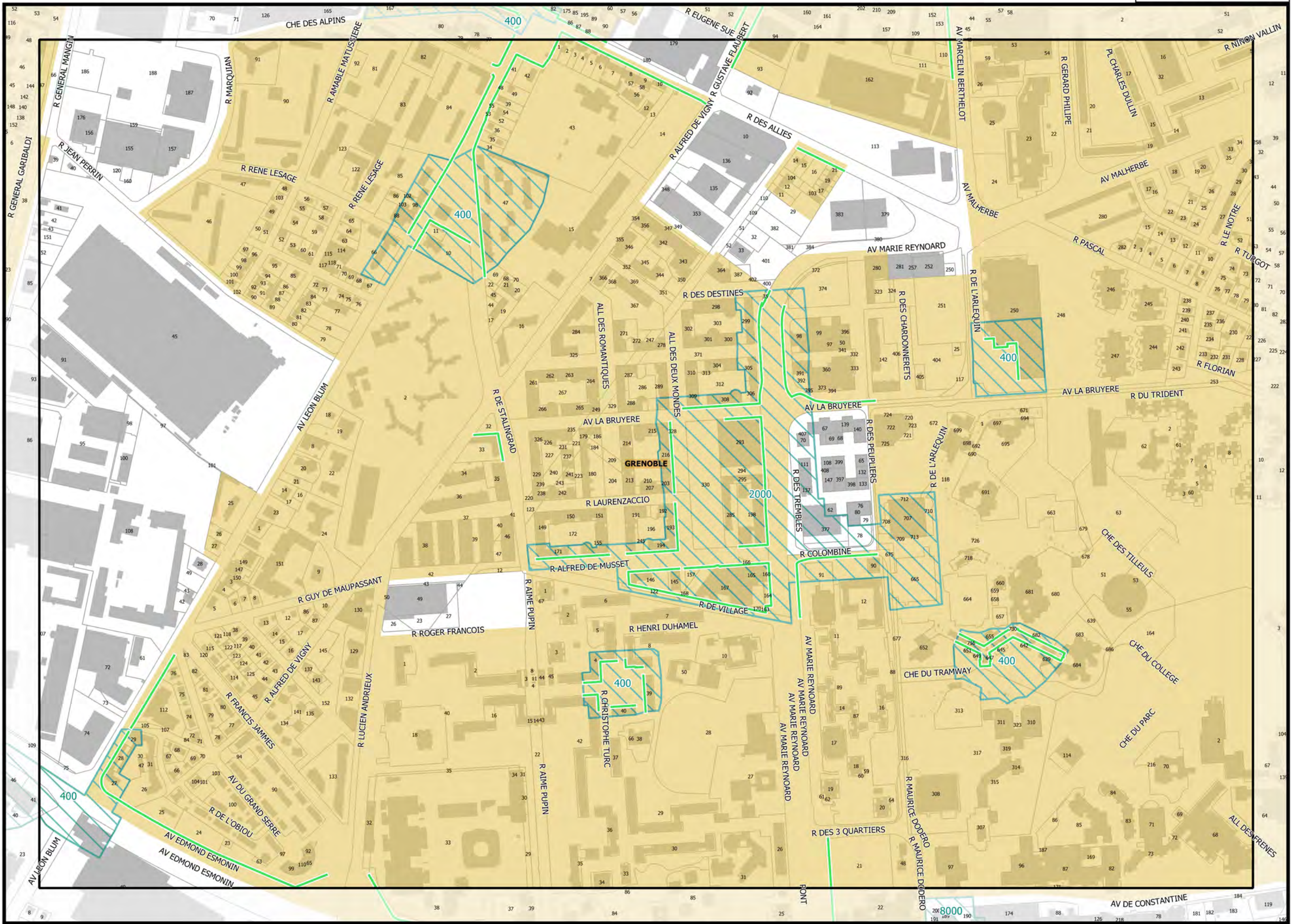
▼S1H▼

C1\_ATLAS DE LA MIXITE FONCTIONNELLE ET COMMERCIALE

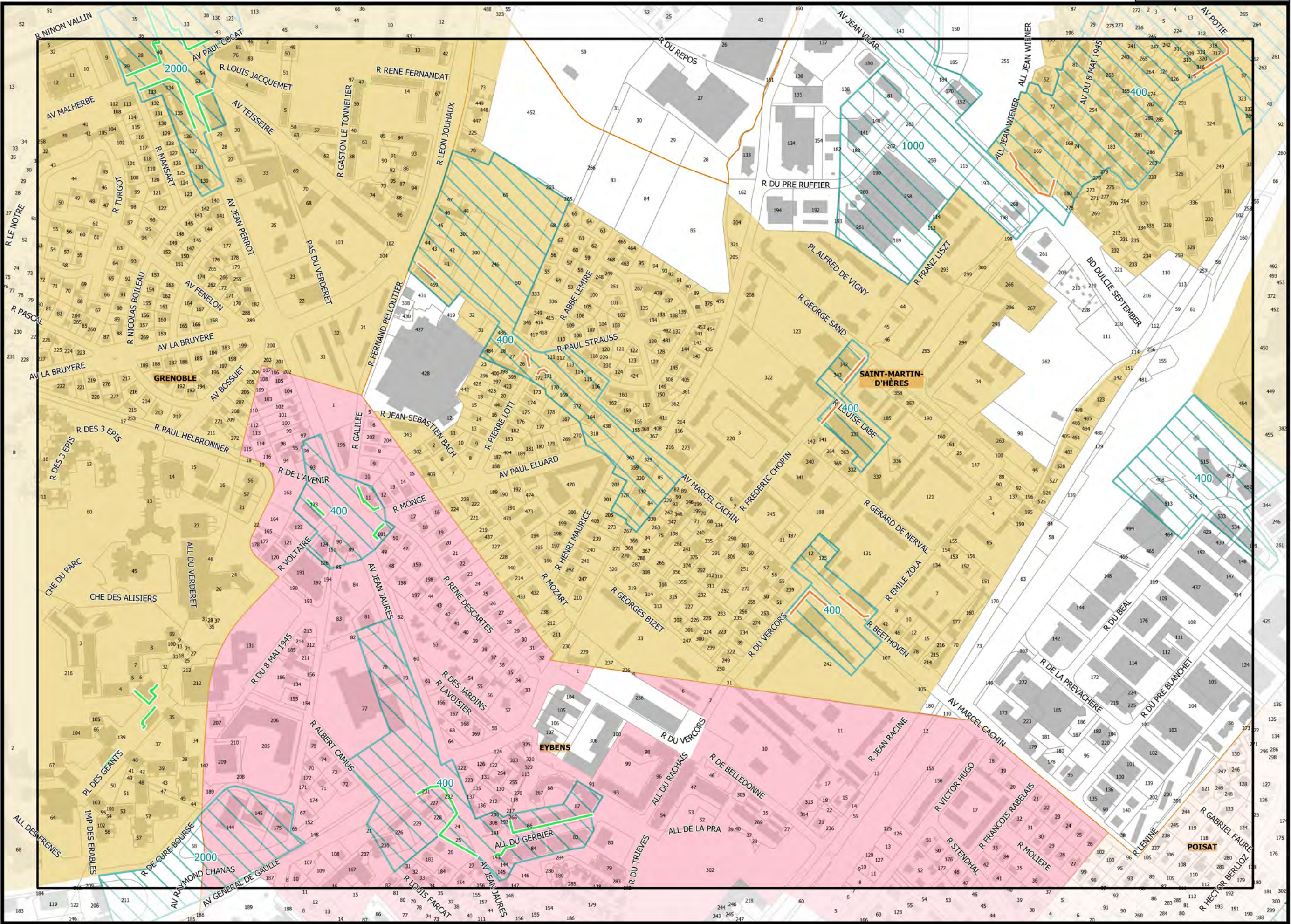
Légende : se référer aux premières pages de l'atlas

Sources :  
@ DGFiP Cadastre 2022  
@ DREAL Auvergne Rhône-Alpes









Légende : se référer aux premières pages de l'atlas

Sources :  
@ DGFiP Cadastre 2022  
@ DREAL Auvergne Rhône-Alpes









▲K15▲


▼S1W▼

C1\_ATLAS DE LA MIXITÉ FONCTIONNELLE ET COMMERCIALE

Légende : se référer aux premières pages de l'atlas

Sources :  
@ DGFIP Cadastre 2022  
@ DREAL Auvergne Rhône-Alpes

▼L16▼








▲ E16 ▲

▼ F17 ▼

Légende : se référer aux premières pages de l'atlas

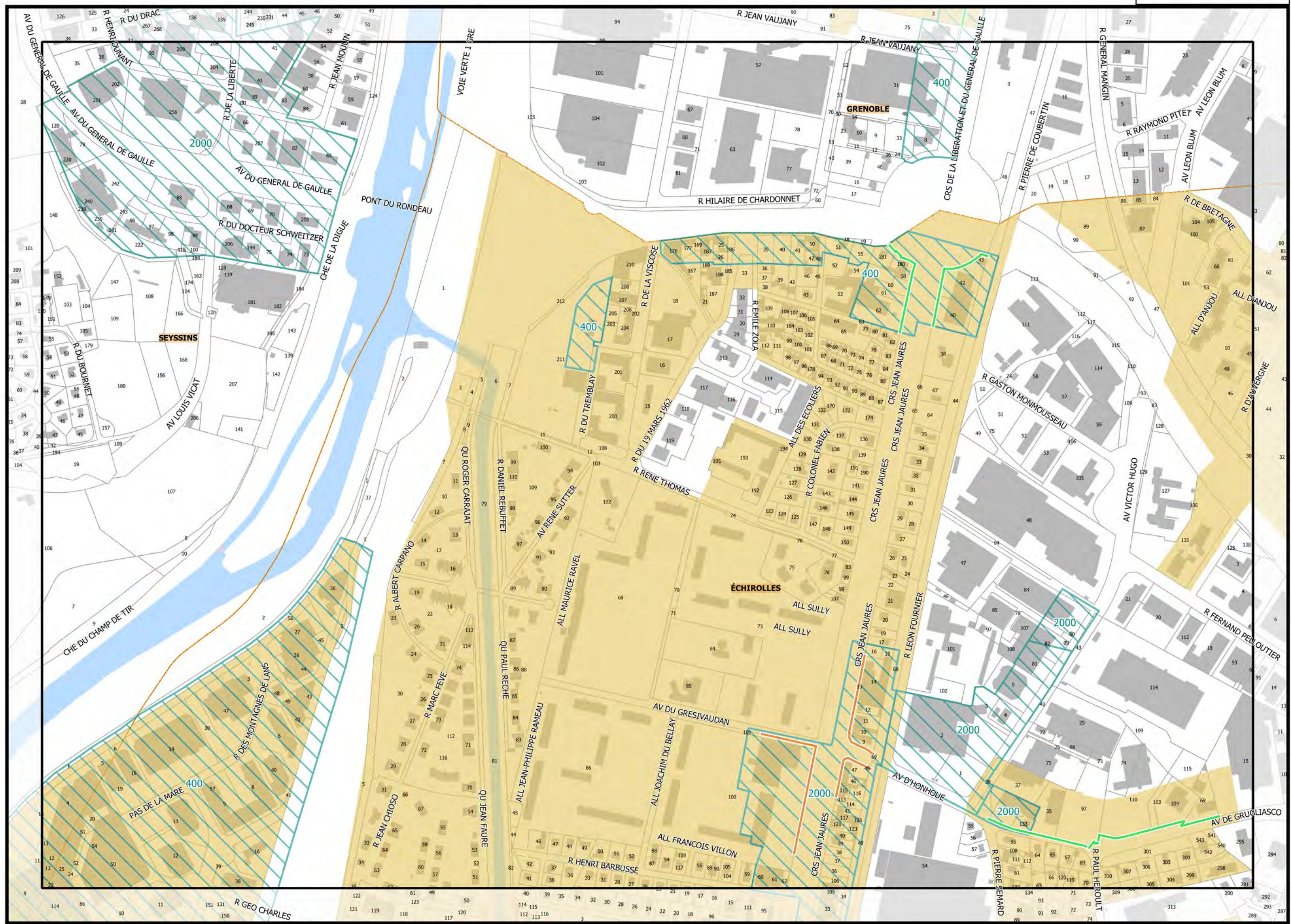
Sources :  
@ DGFiP Cadastre 2022  
@ DREAL Auvergne Rhône-Alpes






▲F16▲

▼91H▼

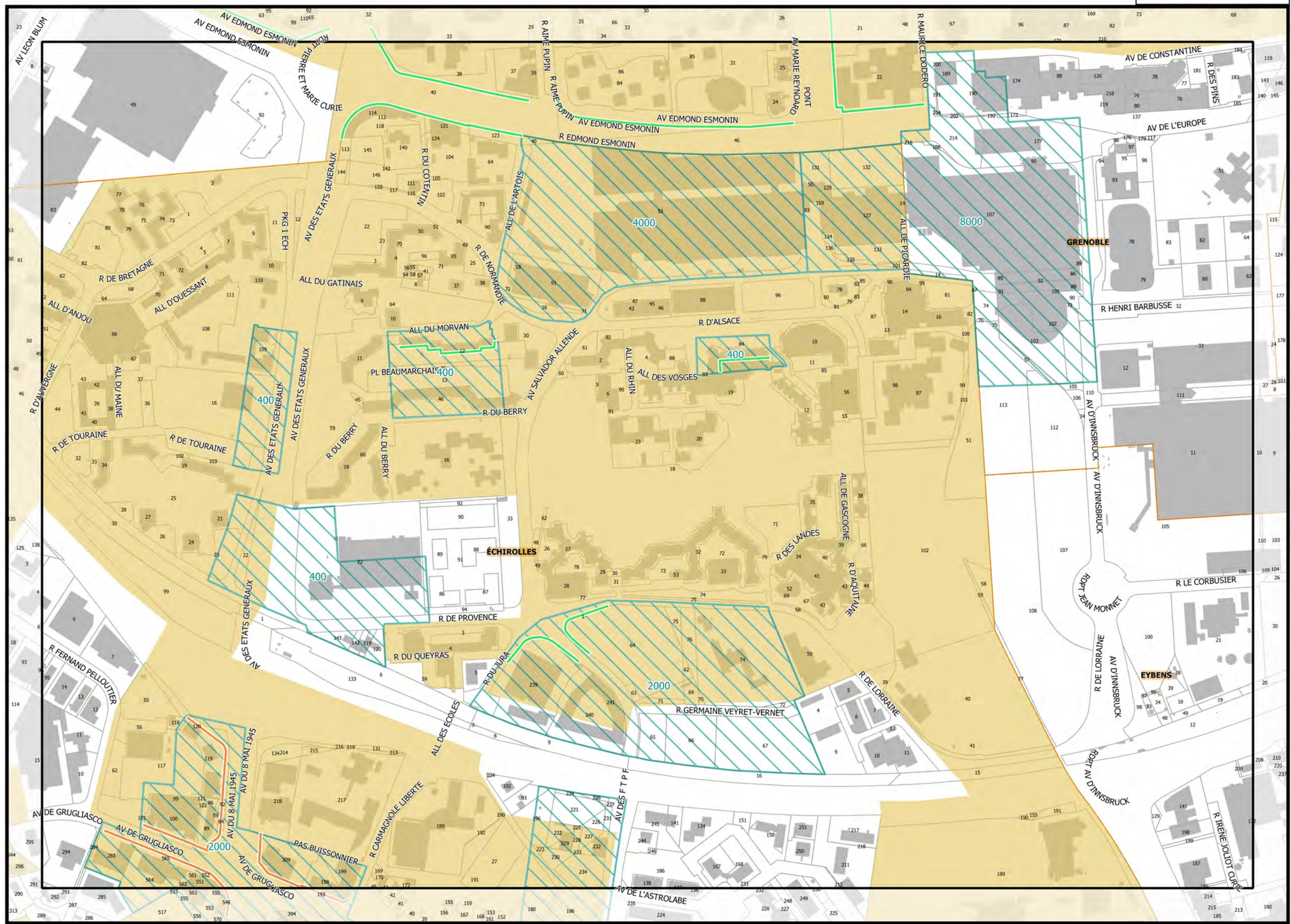


Légende : se référer aux premières pages de l'atlas

Sources :  
@ DGFiP Cadastre 2022  
@ DREAL Auvergne Rhône-Alpes








Légende : se référer aux premières pages de l'atlas

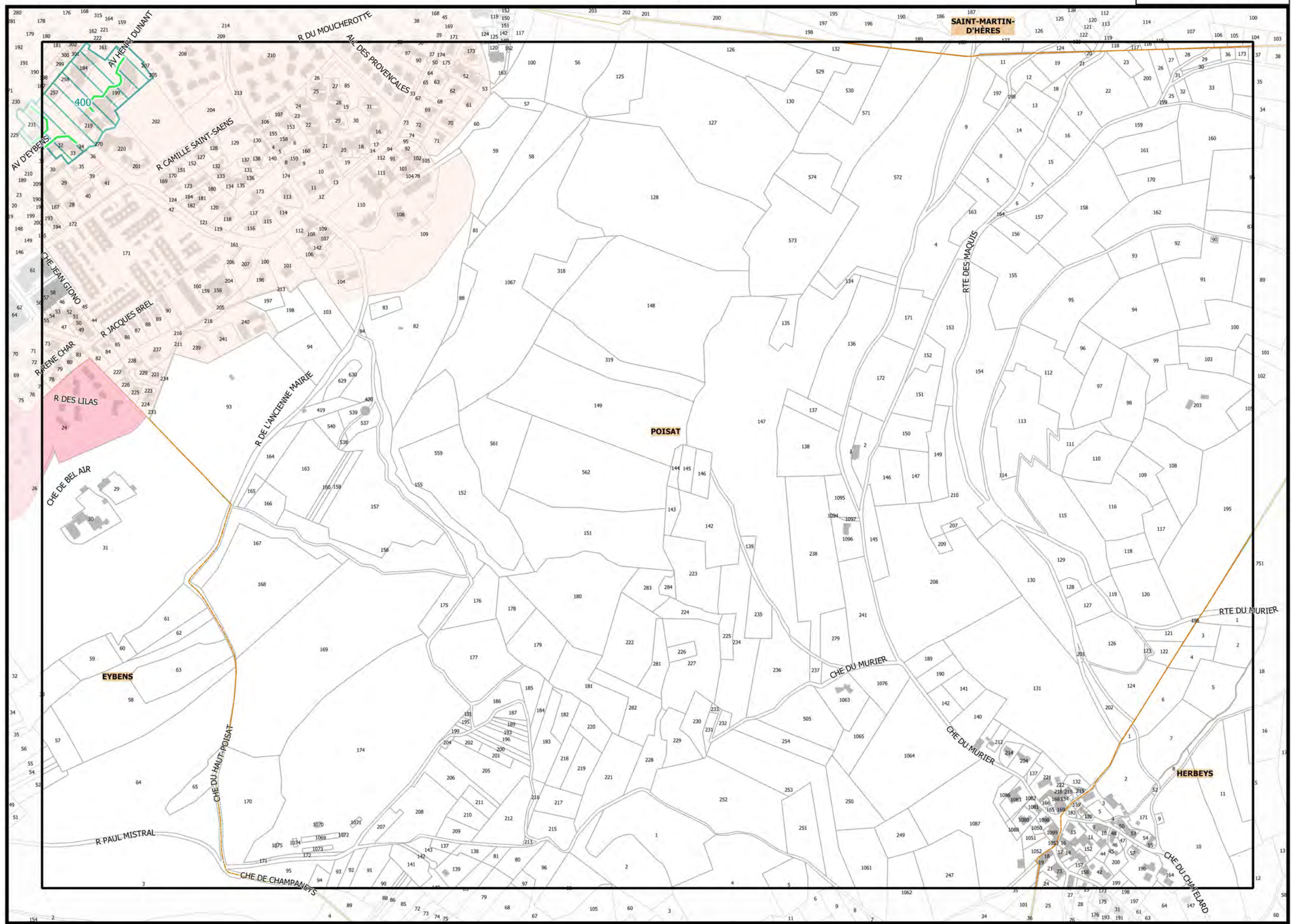
Sources :  
@ DGFiP Cadastre 2022  
@ DREAL Auvergne Rhône-Alpes











▲ I16 ▲

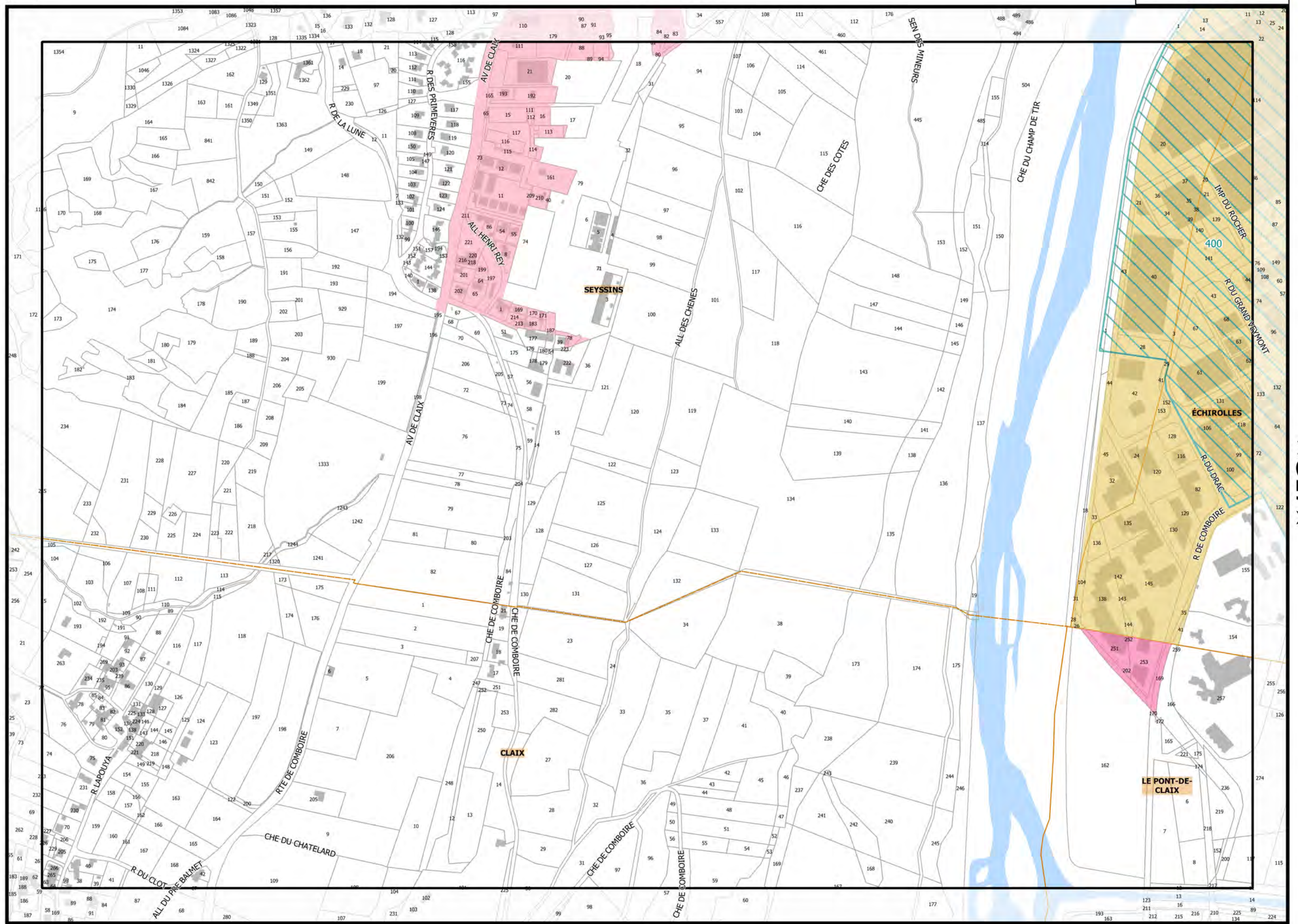
▼ K16 ▼

C1\_ATLAS DE LA MIXITÉ FONCTIONNELLE ET COMMERCIALE

Légende : se référer aux premières pages de l'atlas


Sources :  
@ DGFIP Cadastre 2022  
@ DREAL Auvergne Rhône-Alpes



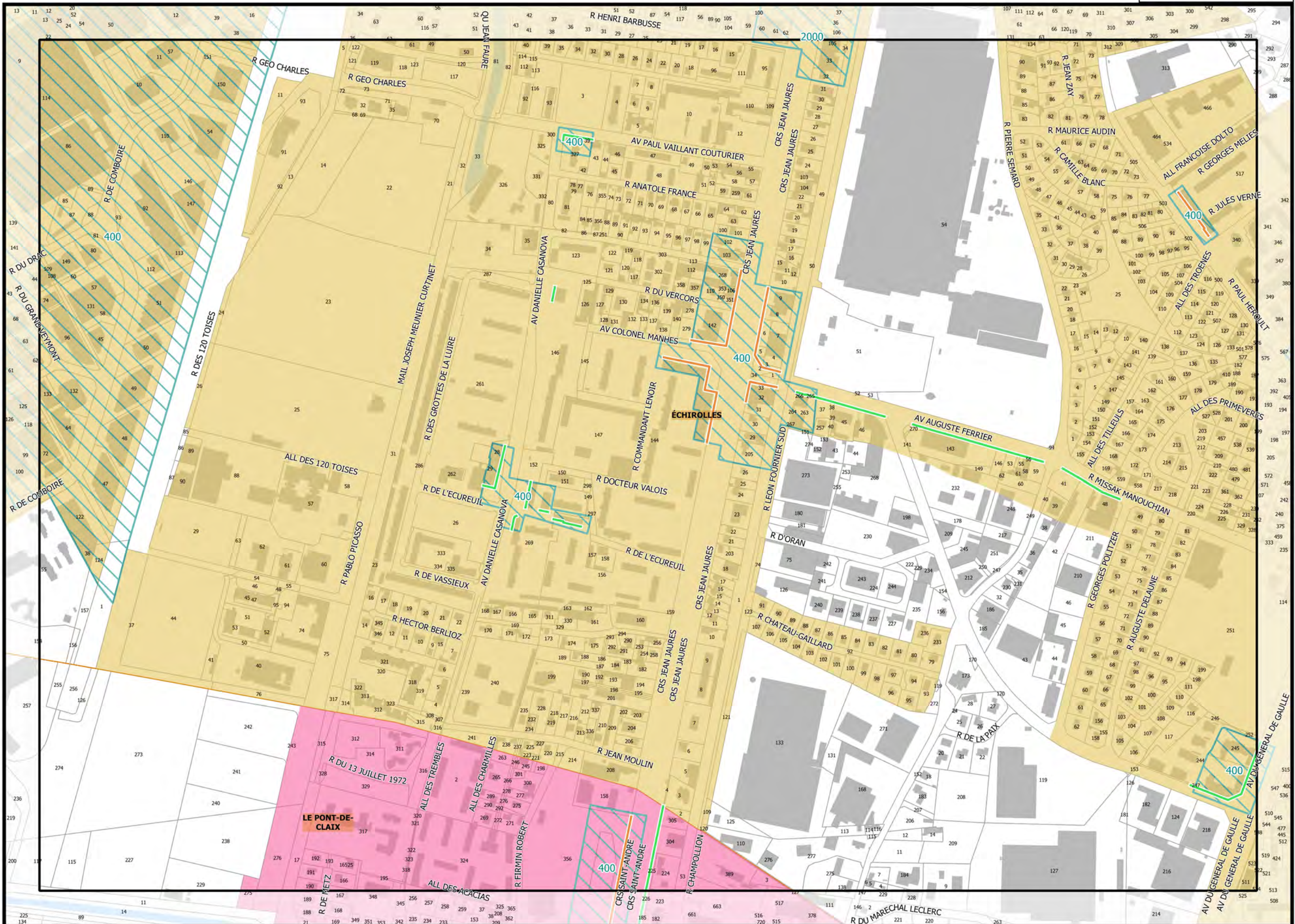


Légende : se référer aux premières pages de l'atlas

Sources :  
@ DGFIP Cadastre 2022  
@ DREAL Auvergne Rhône-Alpes

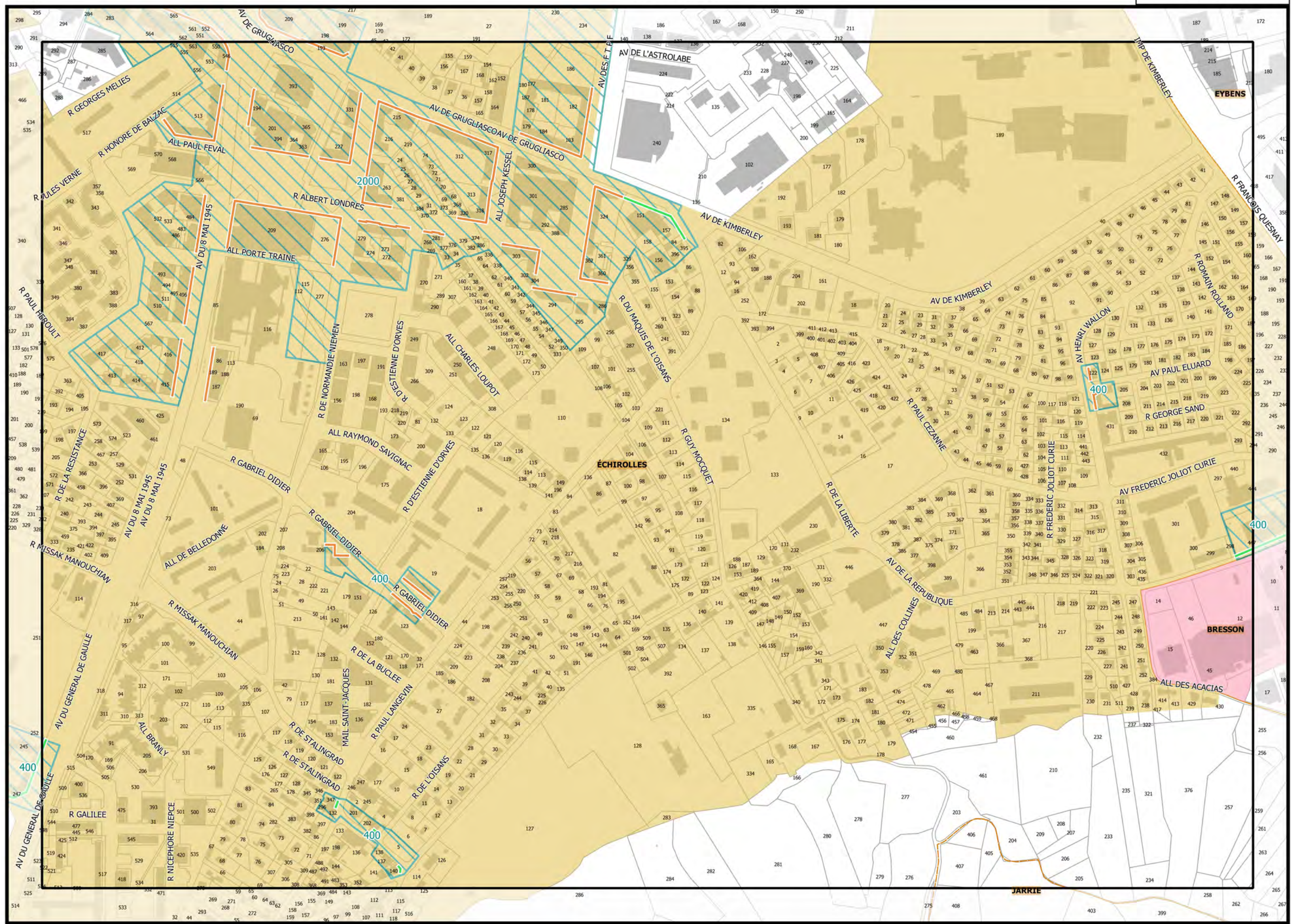






▲F17▲






AG17▲

▼ZII▼

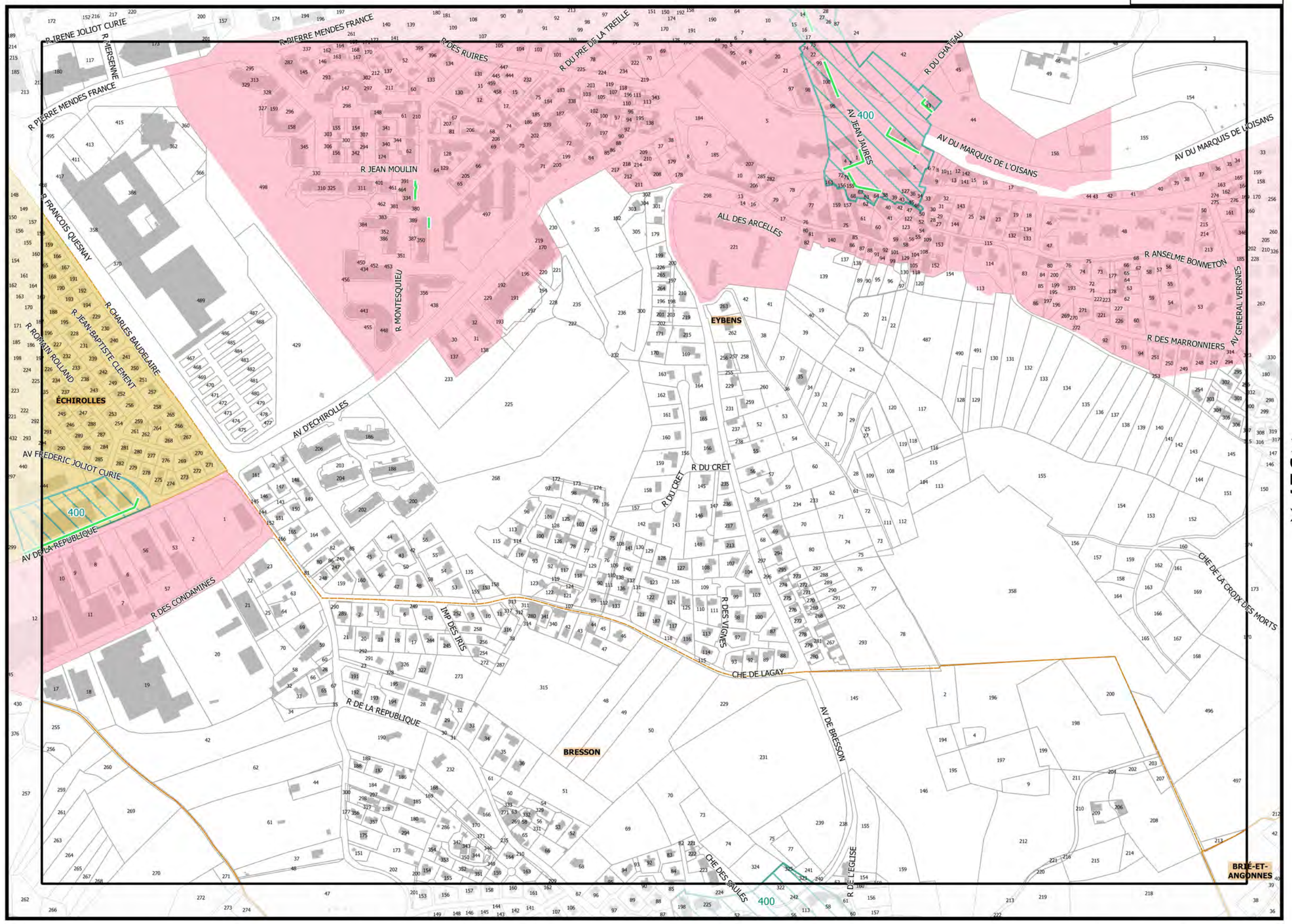
Légende : se référer aux premières pages de l'atlas

Sources :  
@ DGFiP Cadastre 2022  
@ DREAL Auvergne Rhône-Alpes

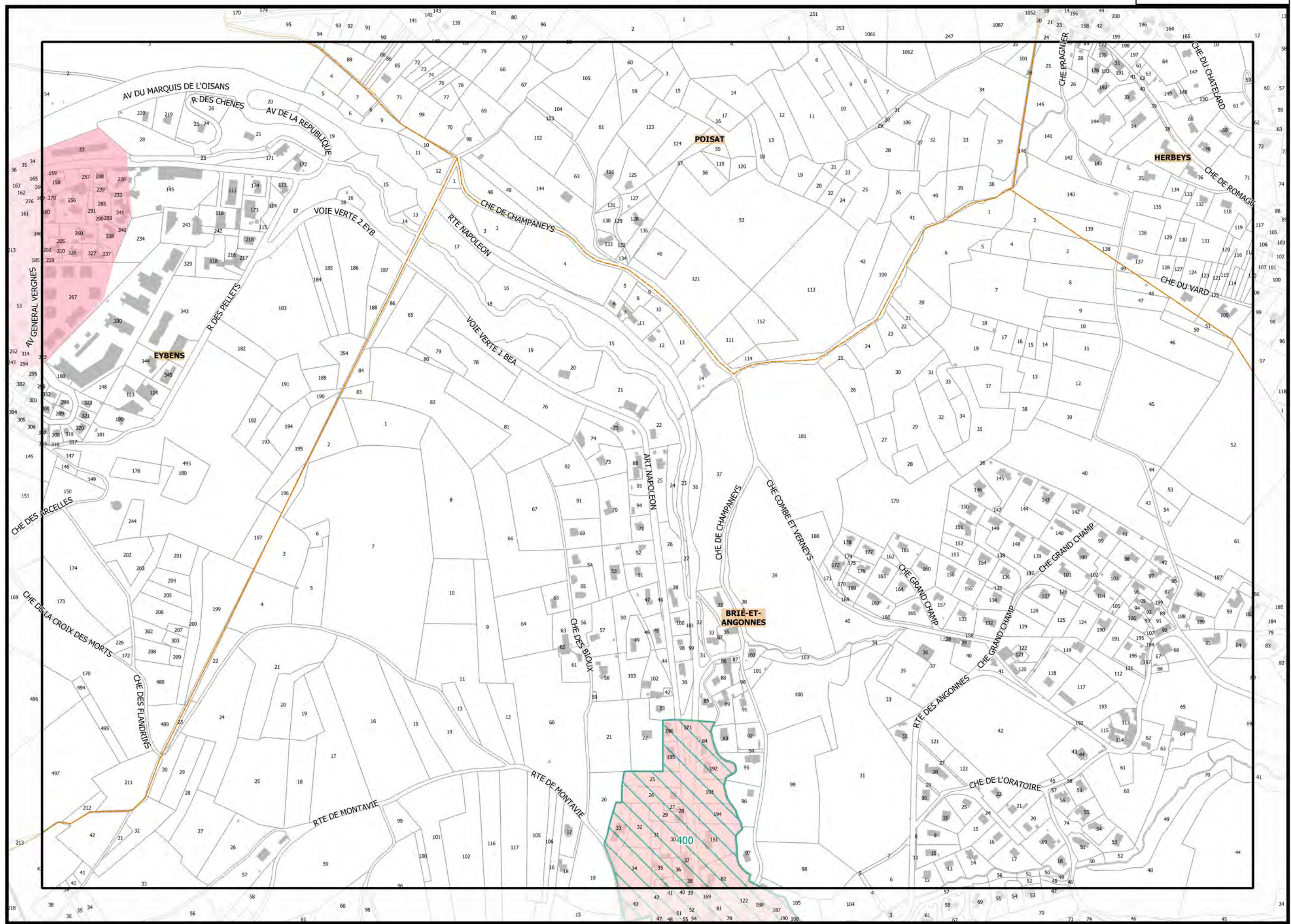
▼H18▼












Légende : se référer aux premières pages de l'atlas

Sources :  
@ DGFiP Cadastre 2022  
@ DREAL Auvergne Rhône-Alpes









▲ K17 ▲

▼ L18 ▼

C1\_ATLAS DE LA MIXITÉ FONCTIONNELLE ET COMMERCIALE



Légende : se référer aux premières pages de l'atlas

Sources :  
@ DGFIP Cadastre 2022  
@ DREAL Auvergne Rhône-Alpes



▲L17▲




▼  
▼  
C1\_ATLAS DE LA MIXITÉ FONCTIONNELLE ET COMMERCIALE

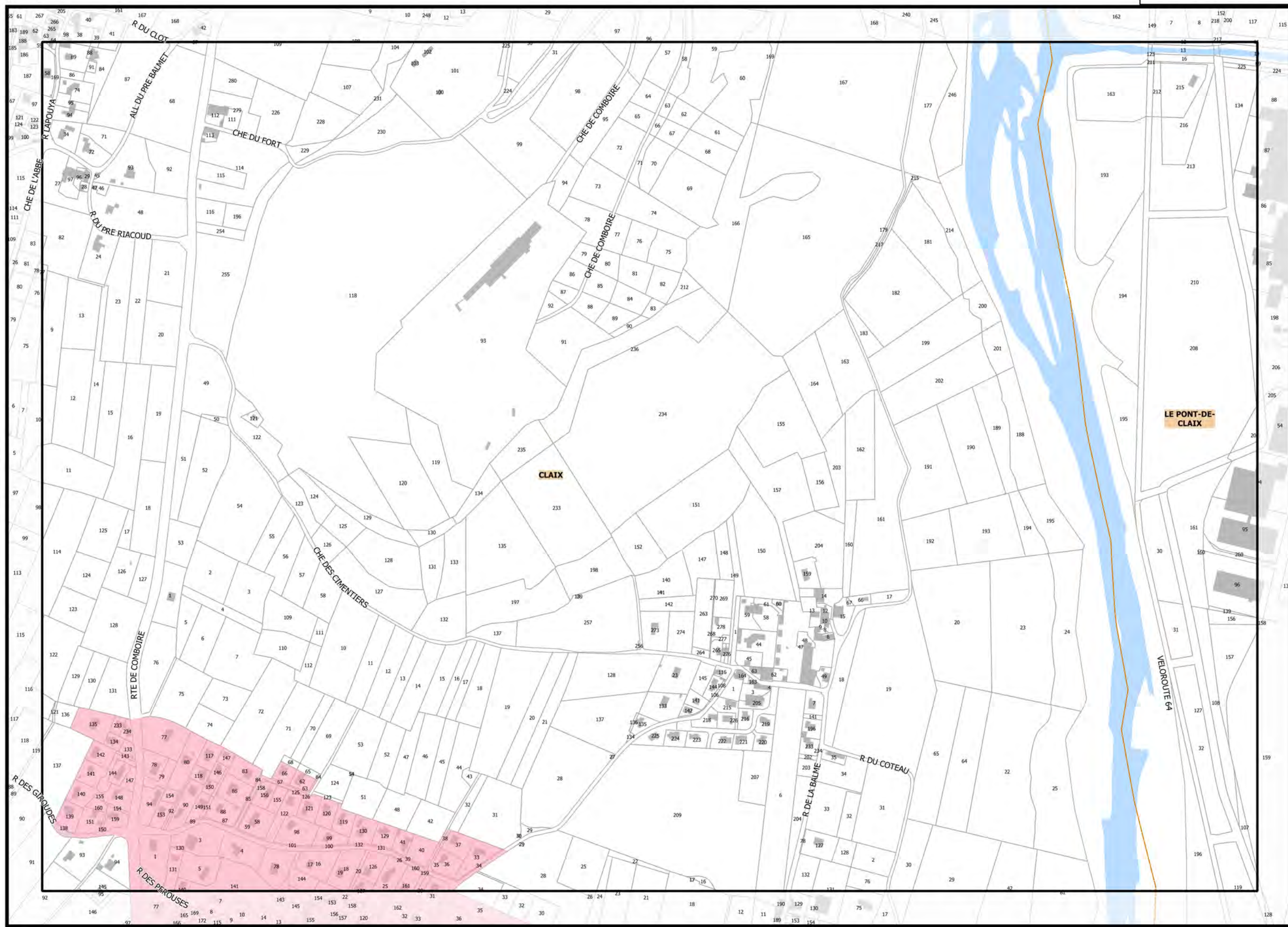
Légende : se référer aux premières pages de l'atlas

Sources :  
@ DGFIP Cadastre 2022  
@ DREAL Auvergne Rhône-Alpes

▼M18▼



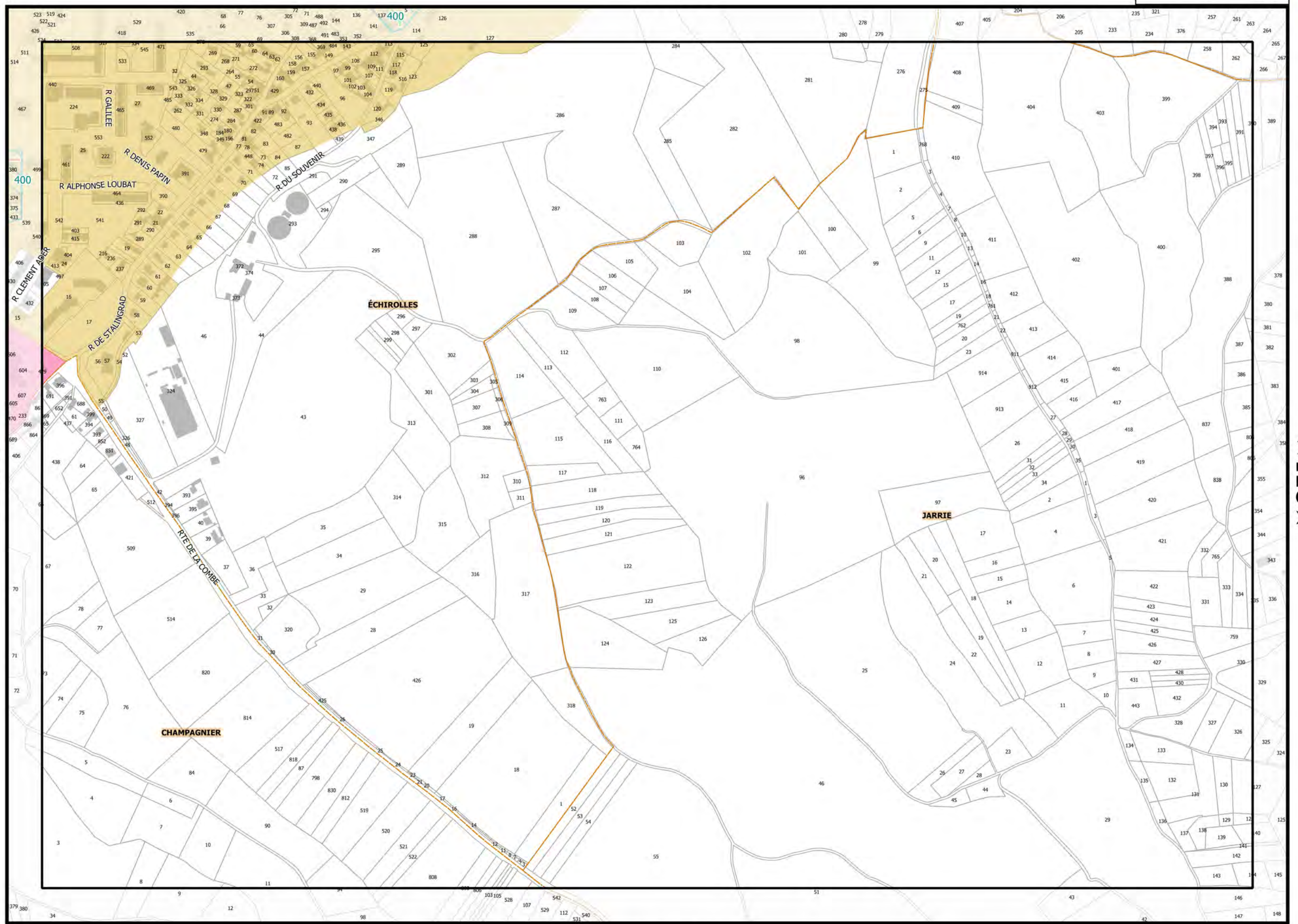




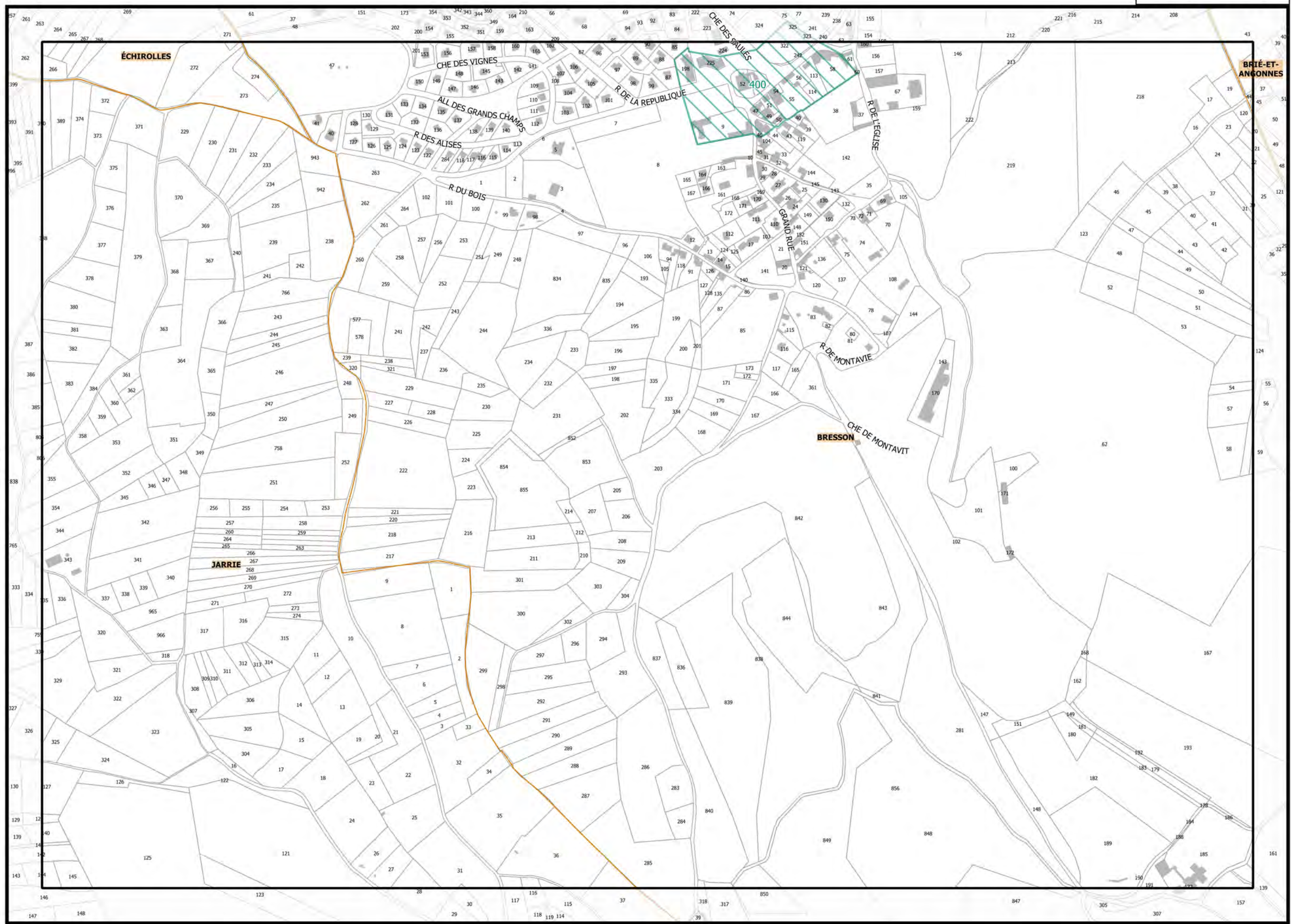




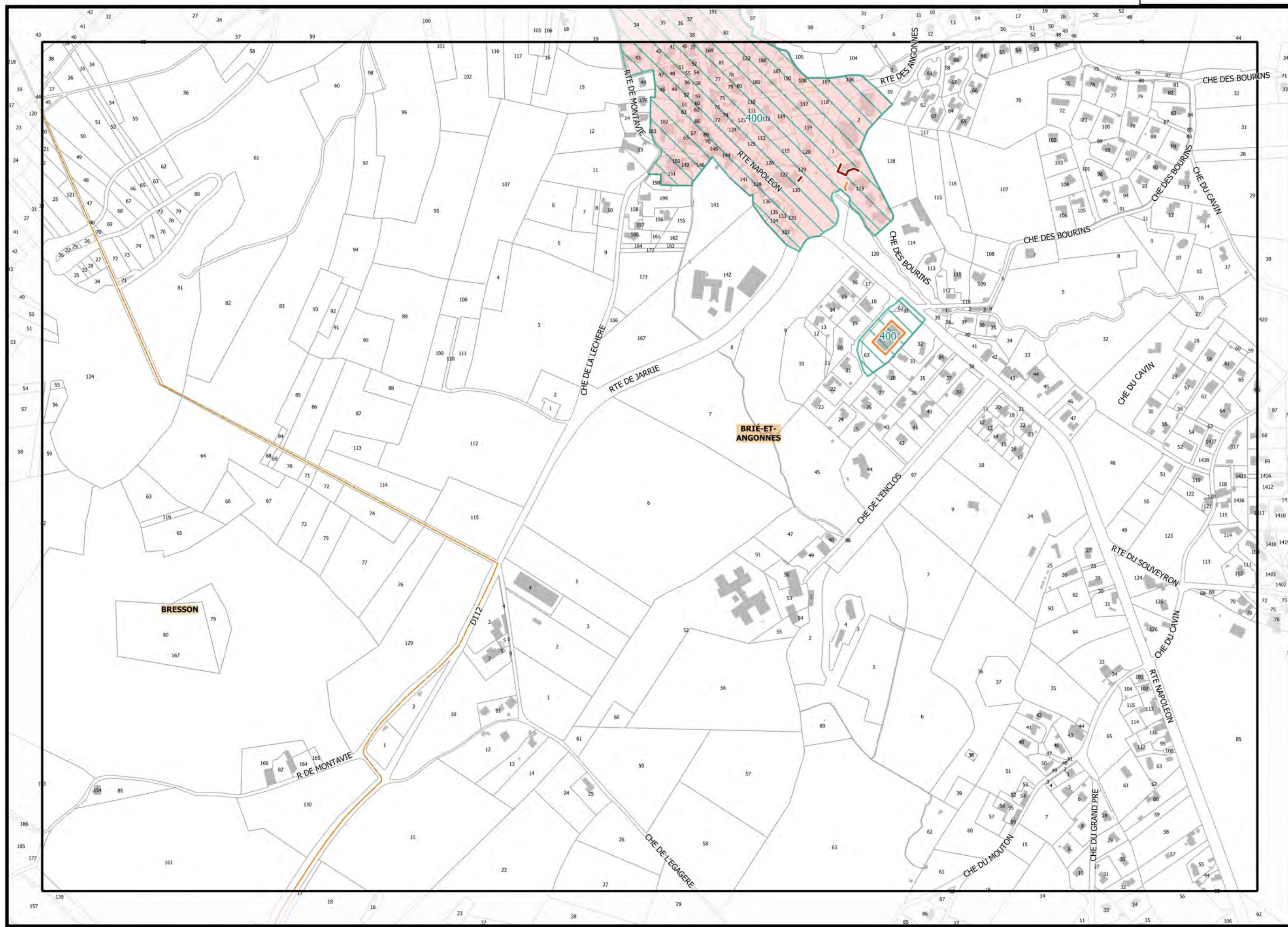




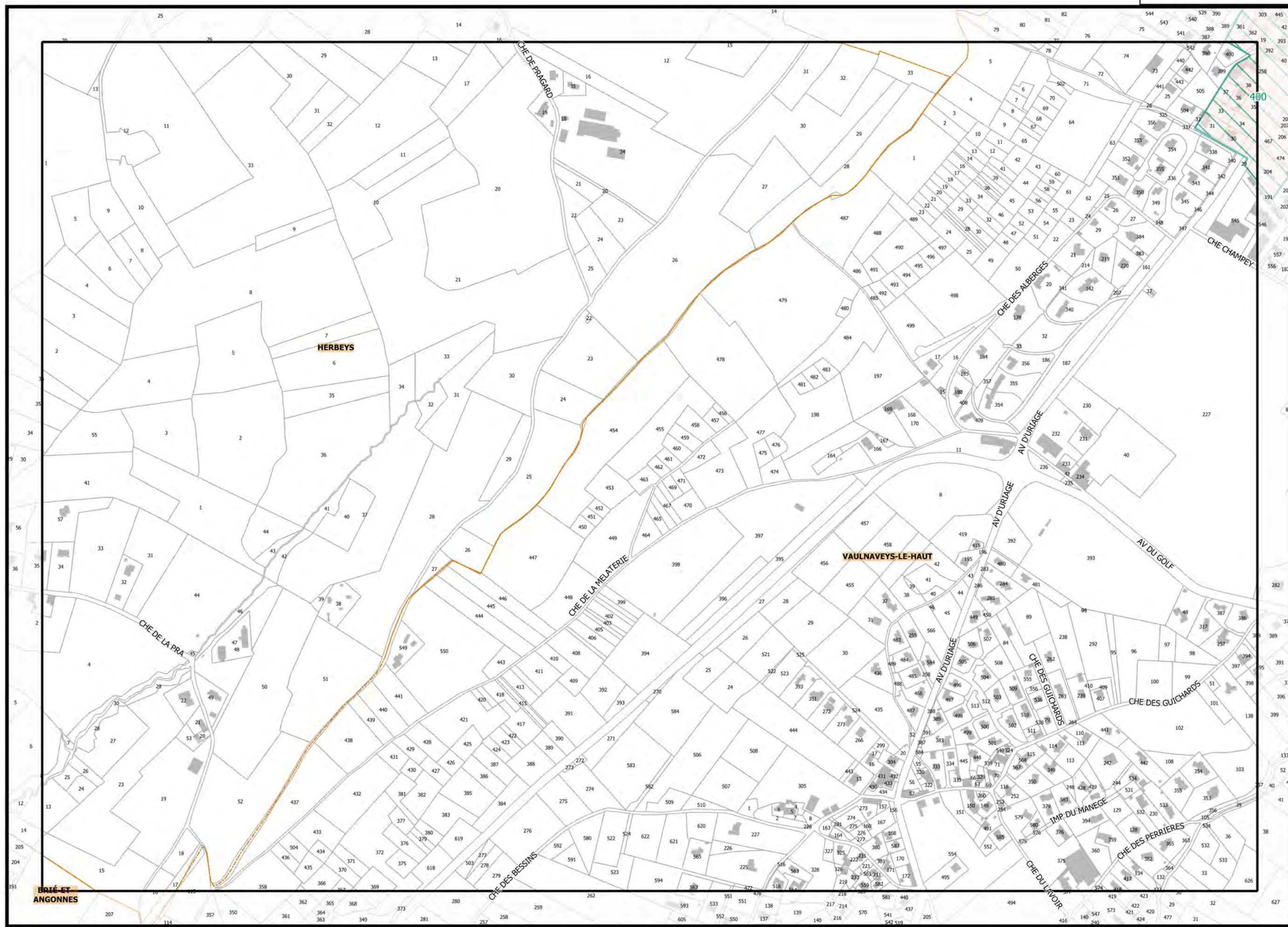













Légende : se référer aux premières pages de l'atlas

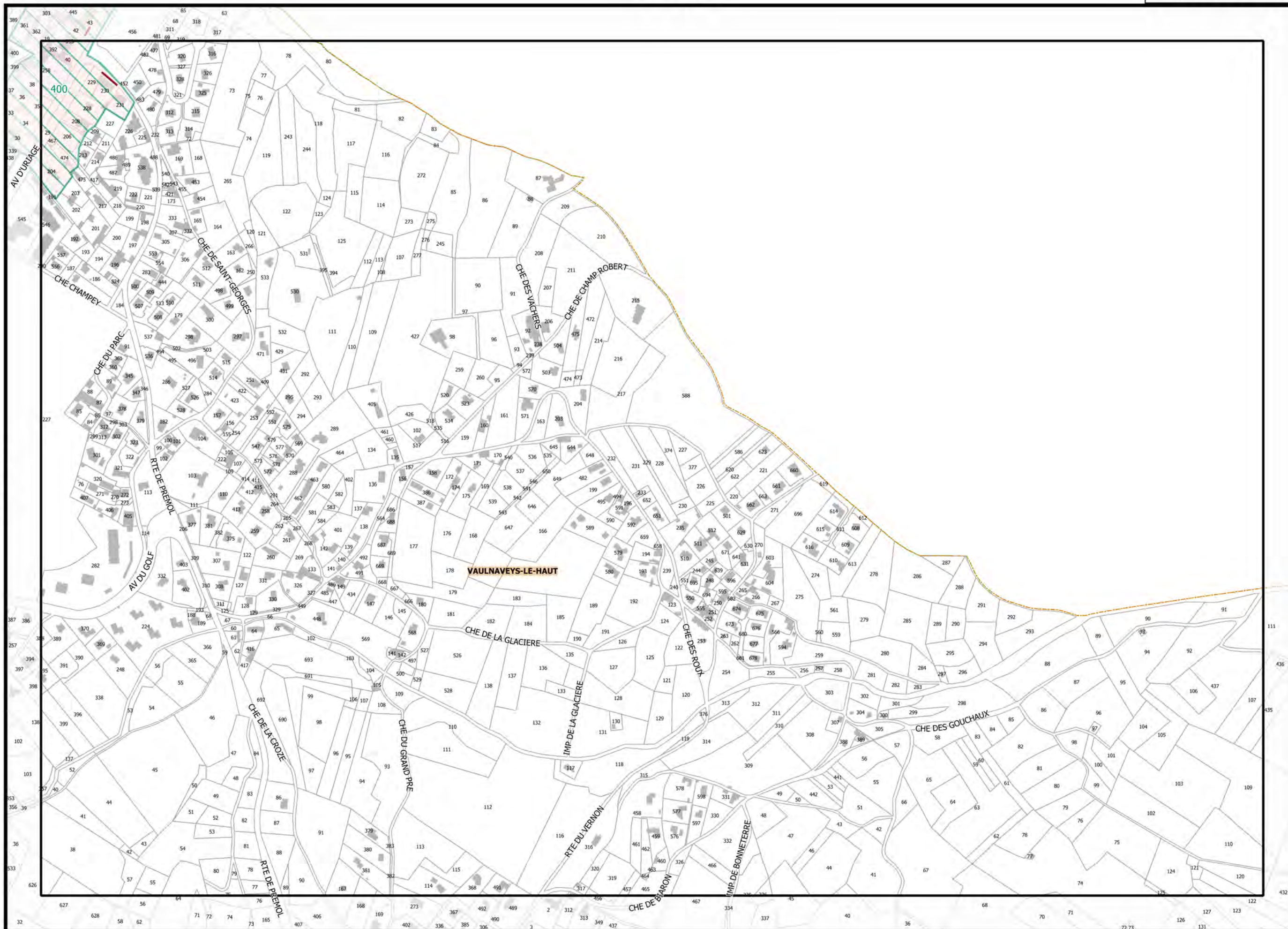
Sources :  
@ DGFiP Cadastre 2022  
@ DREAL Auvergne Rhône-Alpes





▲L18▲

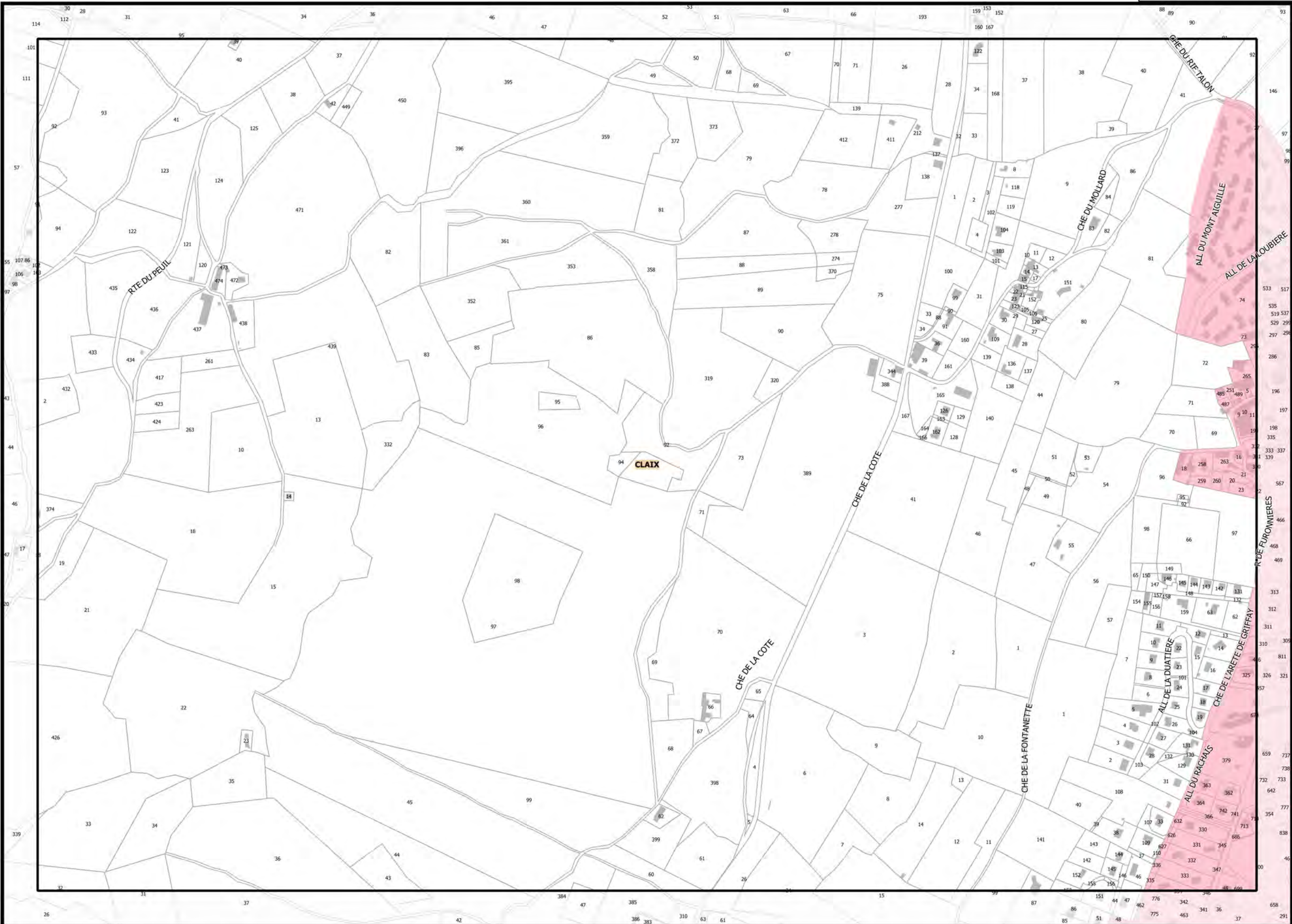
▼81N▼



Légende : se référer aux premières pages de l'atlas

Sources :  
@ DGFiP Cadastre 2022  
@ DREAL Auvergne Rhône-Alpes

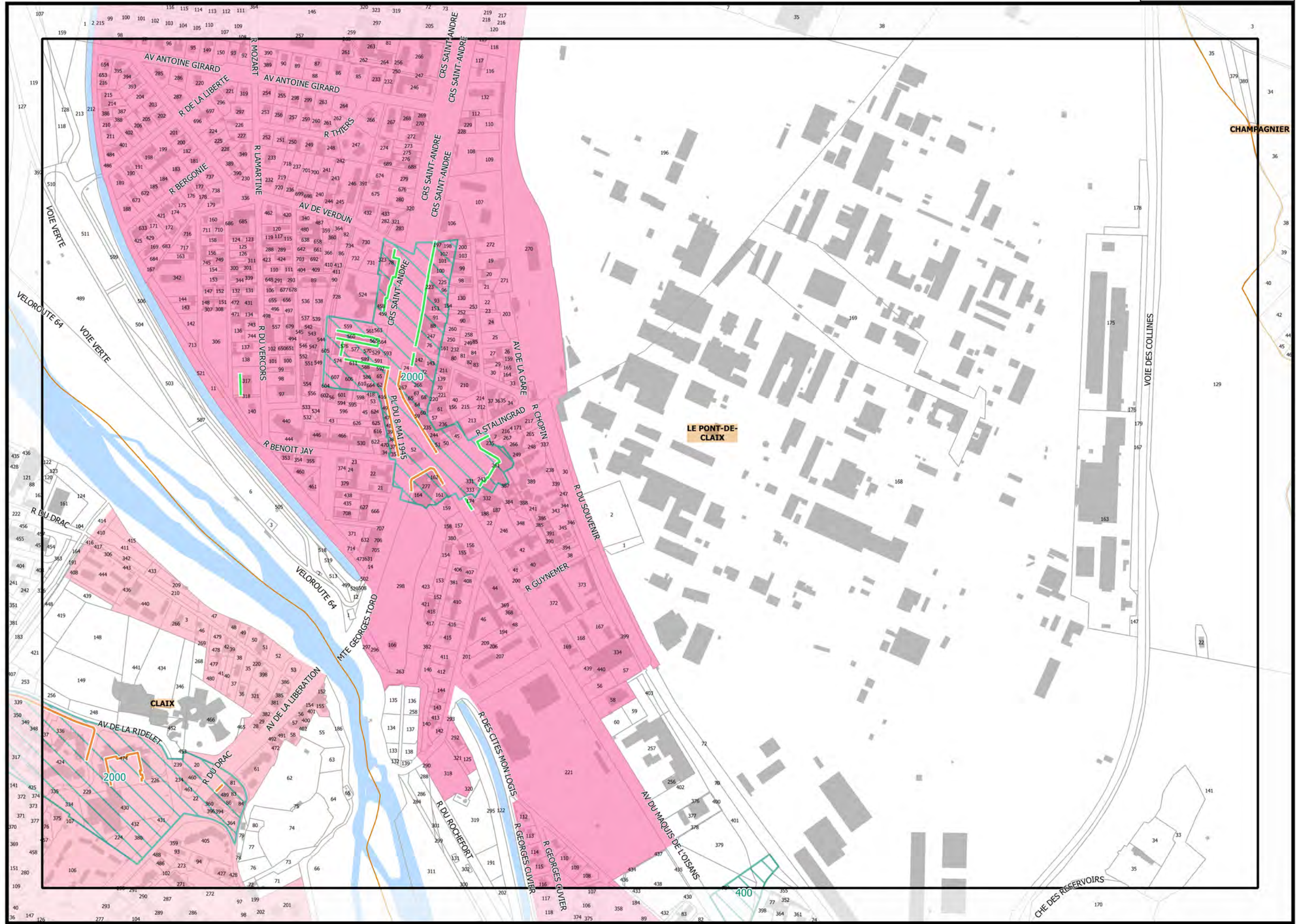













▲F19▲

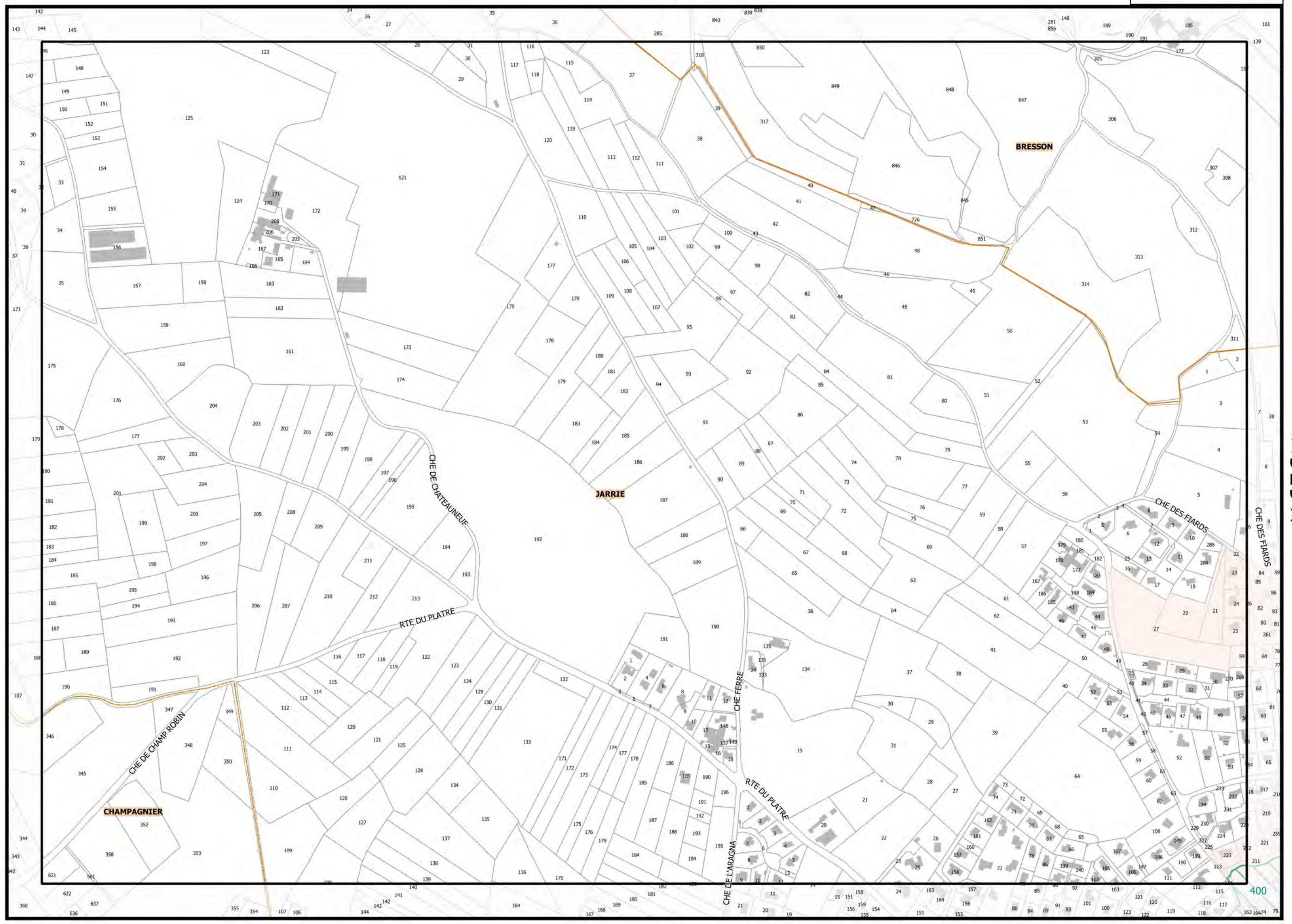
▼G20▼

Légende : se référer aux premières pages de l'atlas

Sources :  
@ DGFIP Cadastre 2022  
@ DREAL Auvergne Rhône-Alpes







▲ H19 ▲


▼ G11 ▼

C1\_ATLAS DE LA MIXITÉ FONCTIONNELLE ET COMMERCIALE

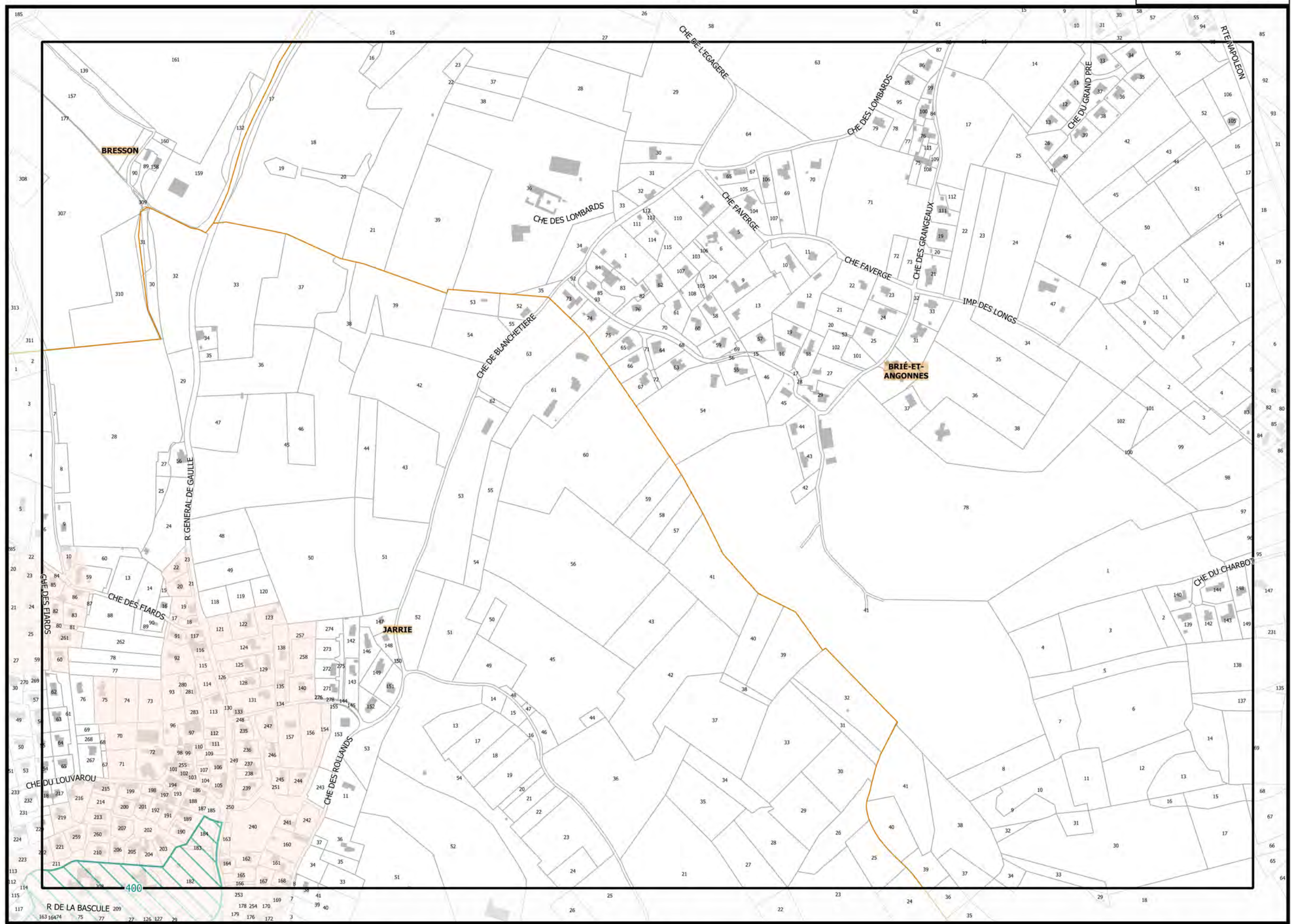
Légende : se référer aux premières pages de l'atlas

Sources :  
@ DGFiP Cadastre 2022  
@ DREAL Auvergne Rhône-Alpes

▼ I20 ▼







▲ I19 ▲

▼ K19 ▼

C1\_ATLAS DE LA MIXITÉ FONCTIONNELLE ET COMMERCIALE






▲ K19 ▲

▼ 61W ▼

Légende : se référer aux premières pages de l'atlas

Sources :  
@ DGFiP Cadastre 2022  
@ DREAL Auvergne Rhône-Alpes

▼ L20 ▼








▲D20▲

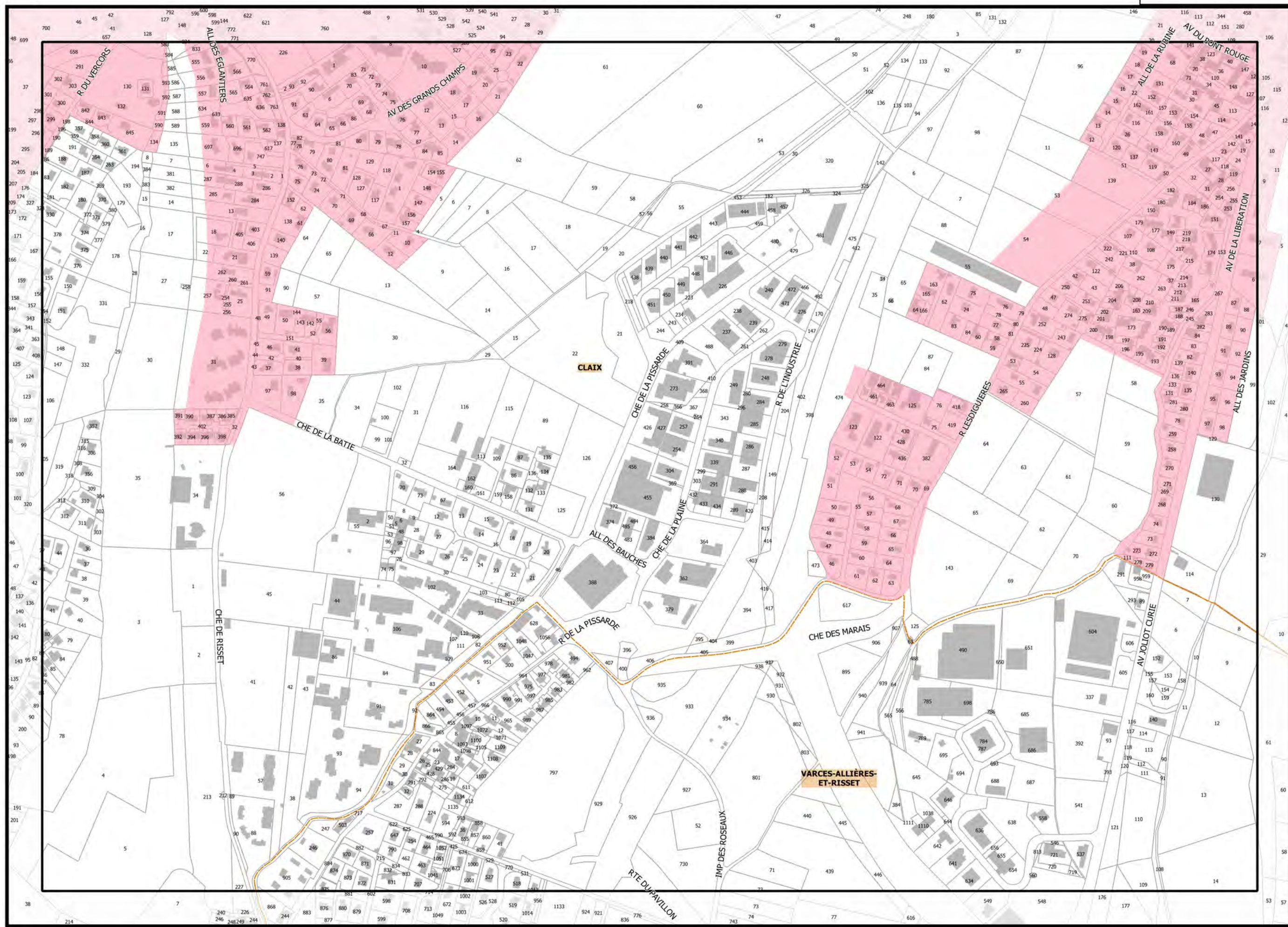
▼E21▼

Légende : se référer aux premières pages de l'atlas

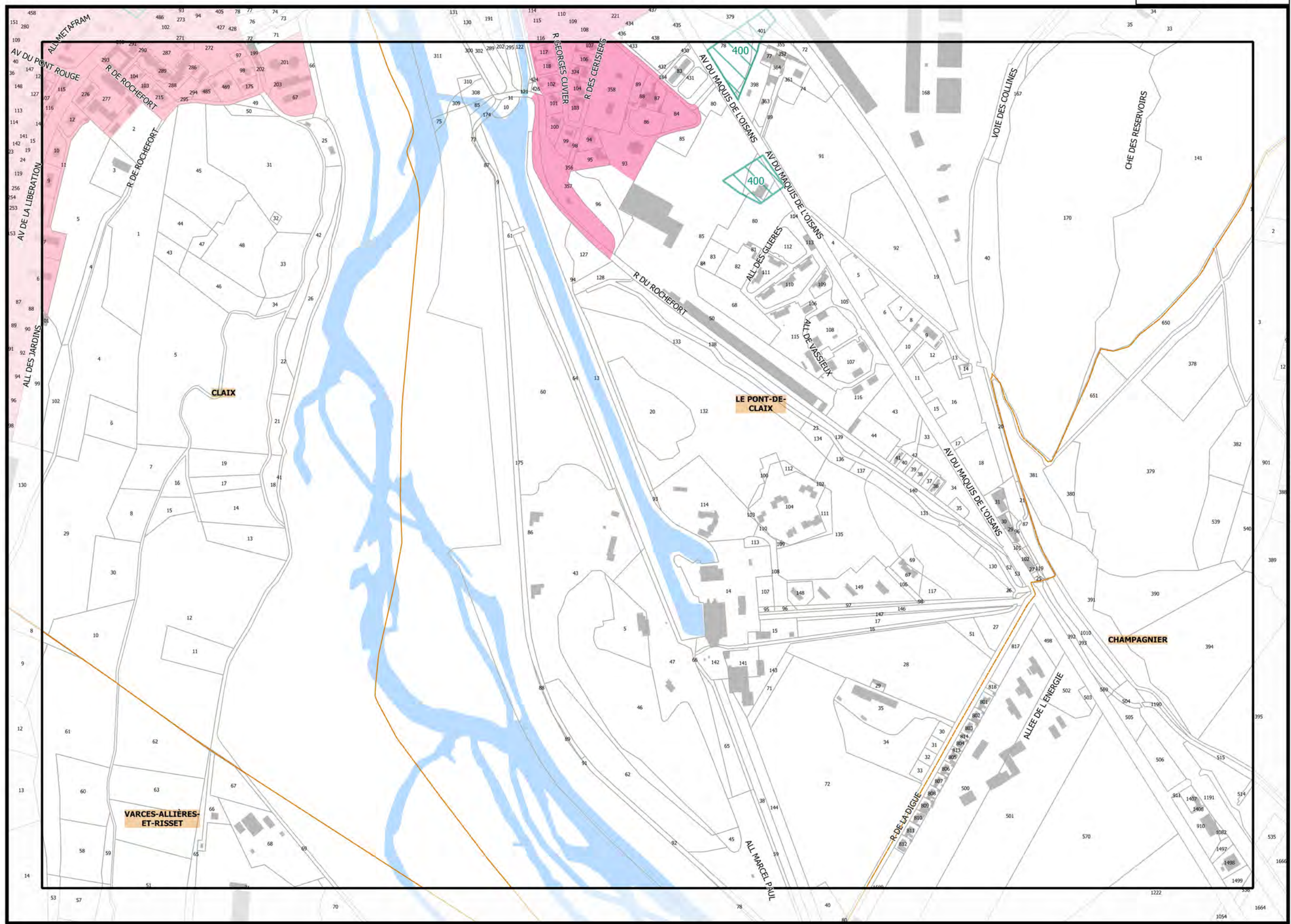
Sources :  
@ DGFiP Cadastre 2022  
@ DREAL Auvergne Rhône-Alpes











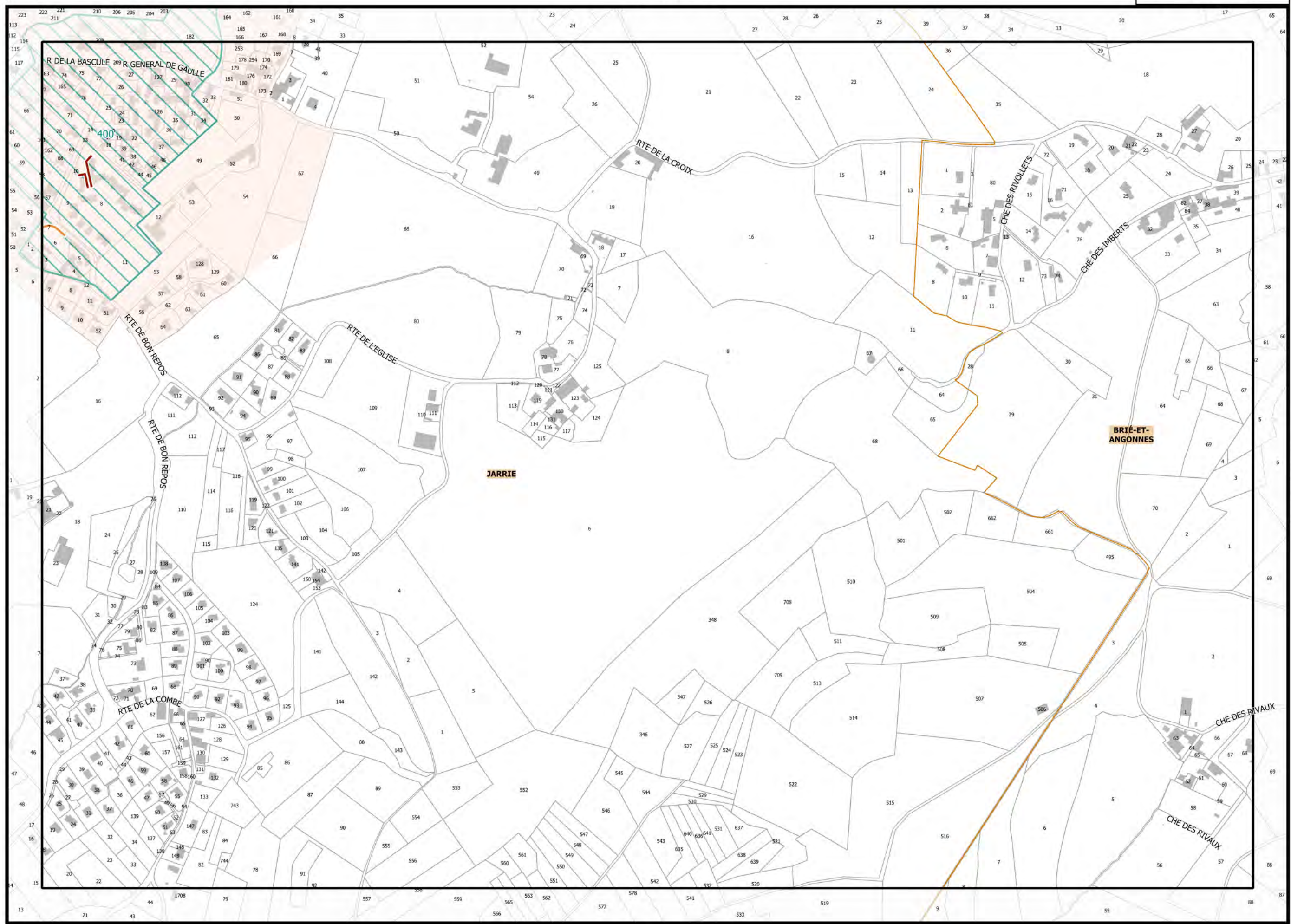




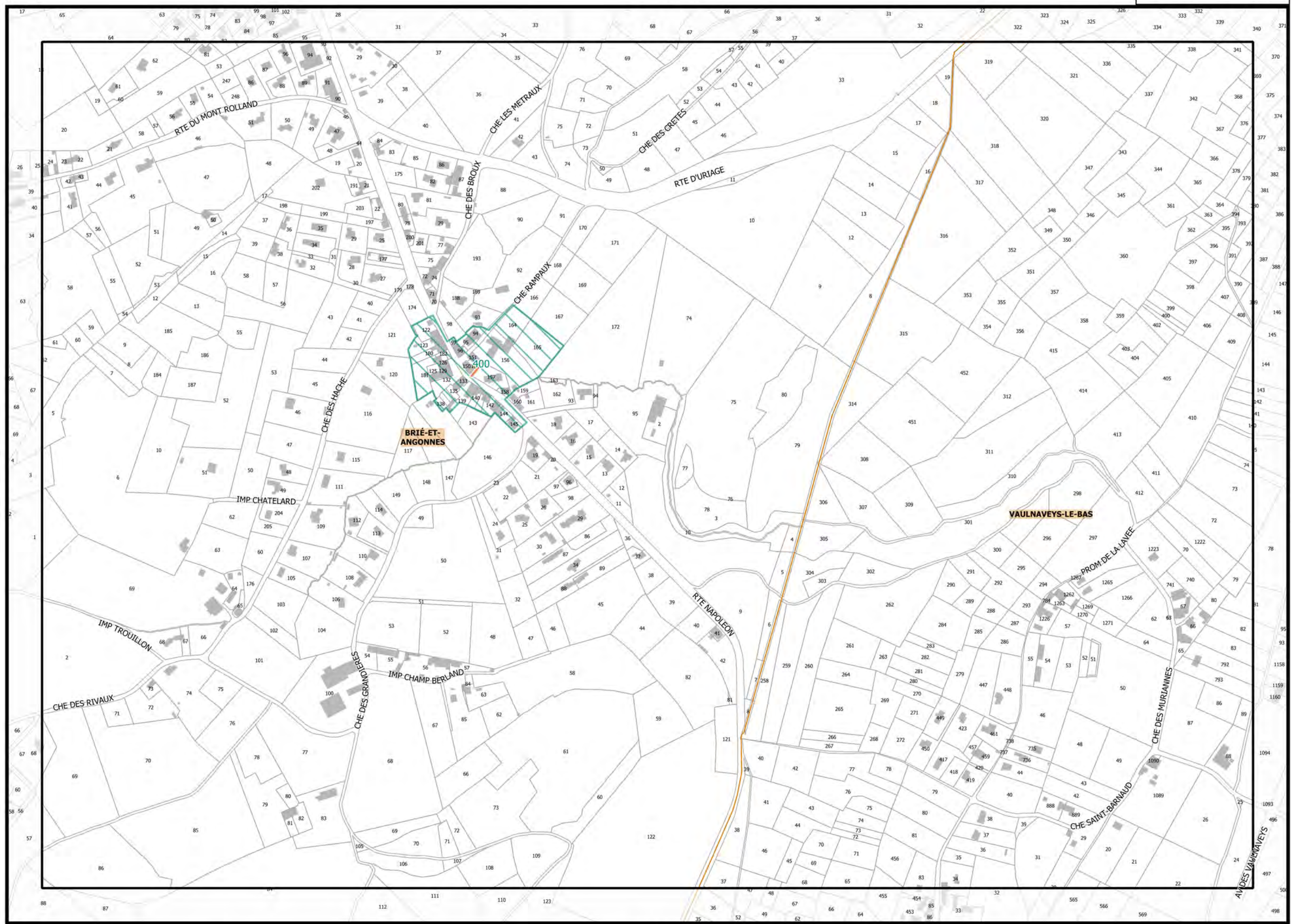




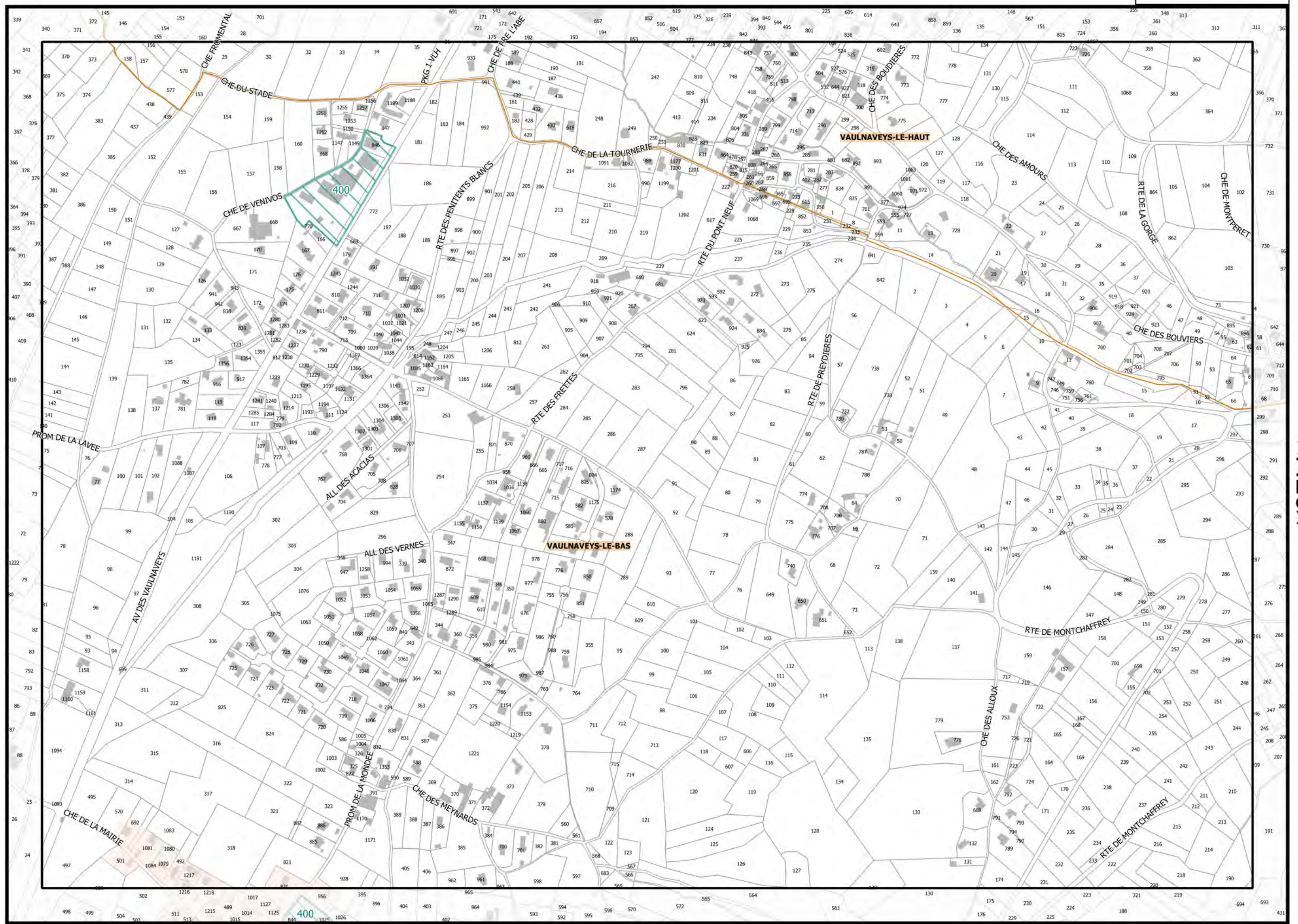













▲ K20 ▲

▼ L21 ▼

Légende : se référer aux premières pages de l'atlas

Sources :  
@ DGFIP Cadastre 2022  
@ DREAL Auvergne Rhône-Alpes









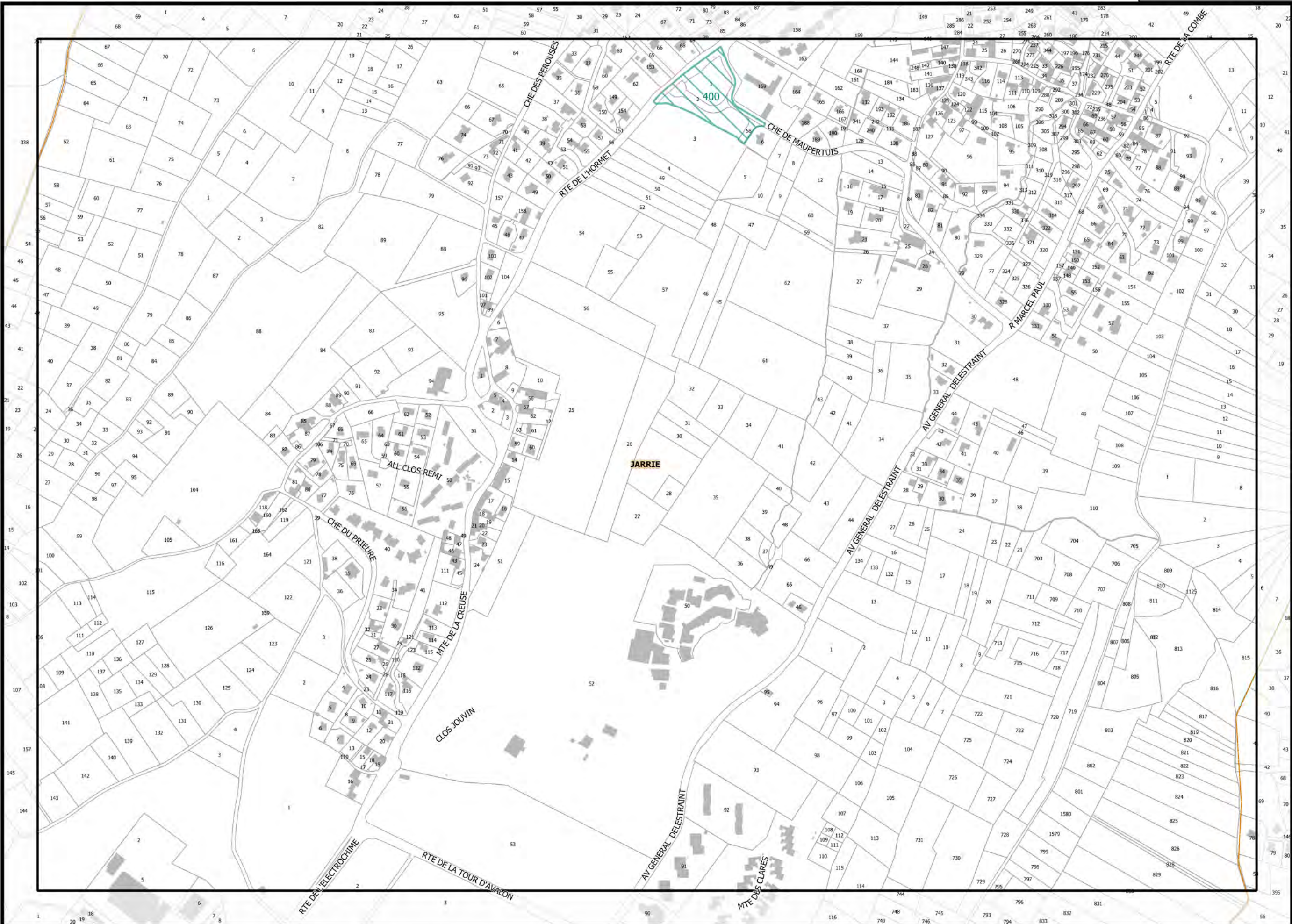


▲ I20 ▲

Planche n° I21



Document approuvé le 20/12/2019  
Modification n°2 du 05/07/2024



▲ H21 ▲


▼ I21 ▼

C1\_ATLAS DE LA MIXITÉ FONCTIONNELLE ET COMMERCIALE

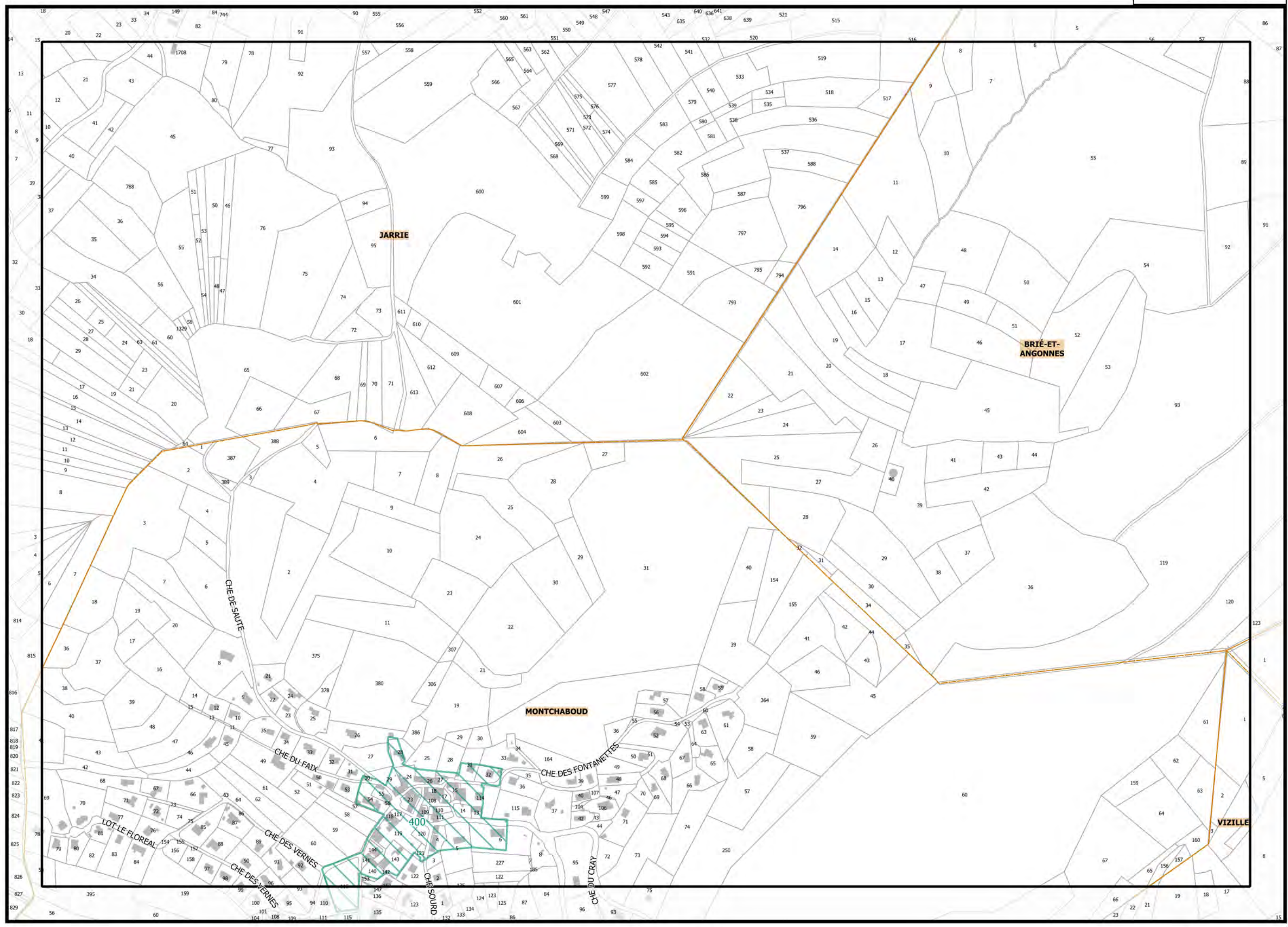
▼ I22 ▼

Légende : se référer aux premières pages de l'atlas

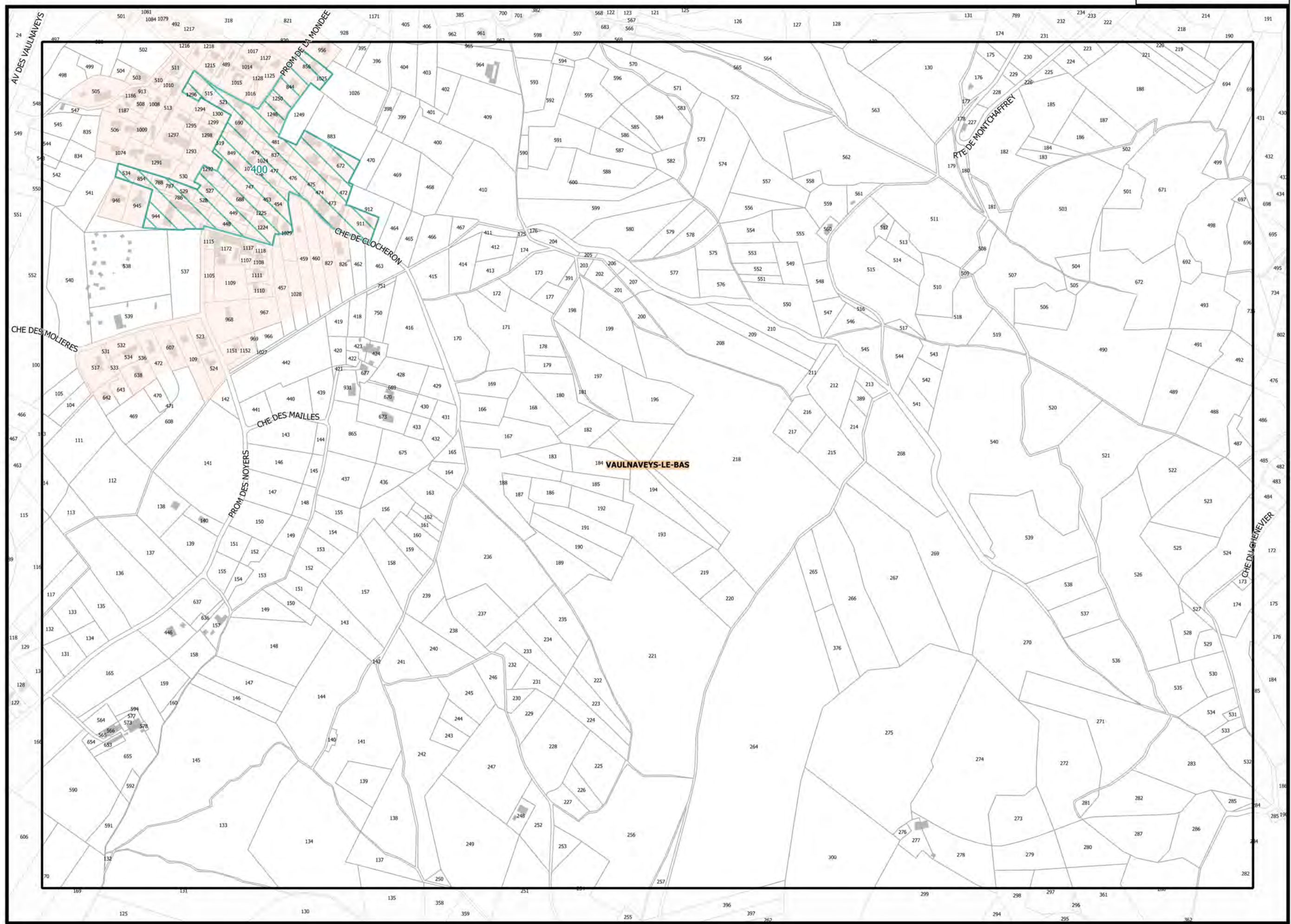
Sources :  
@ DGFiP Cadastre 2022  
@ DREAL Auvergne Rhône-Alpes







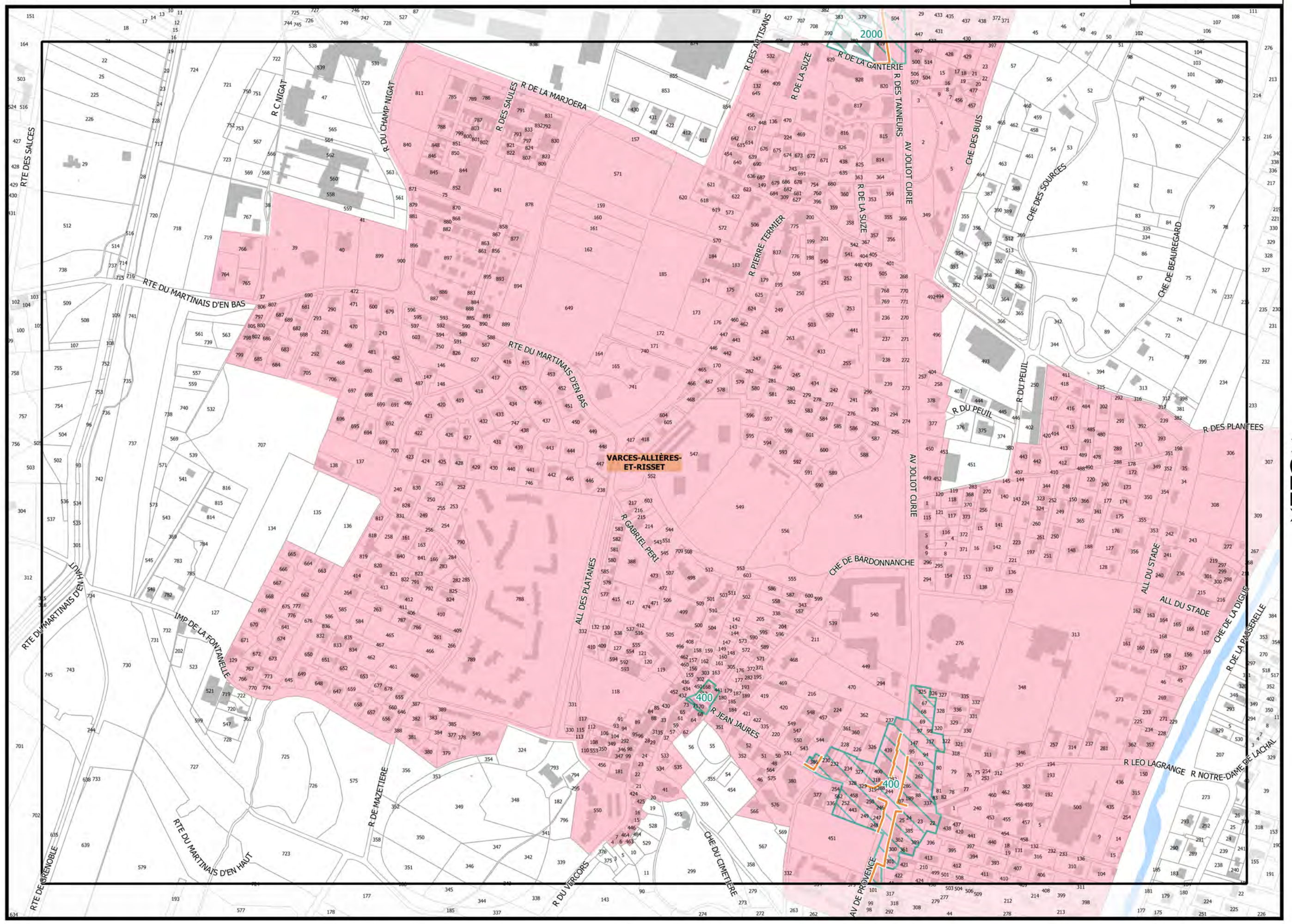




▲ K21 ▲

▼ I2W ▼






▲ E22 ▲

▼ G22 ▼

C1\_ATLAS DE LA MIXITÉ FONCTIONNELLE ET COMMERCIALE

Légende : se référer aux premières pages de l'atlas

Sources :  
@ DGFiP Cadastre 2022  
@ DREAL Auvergne Rhône-Alpes







▲F22▲

▼Z2H▼

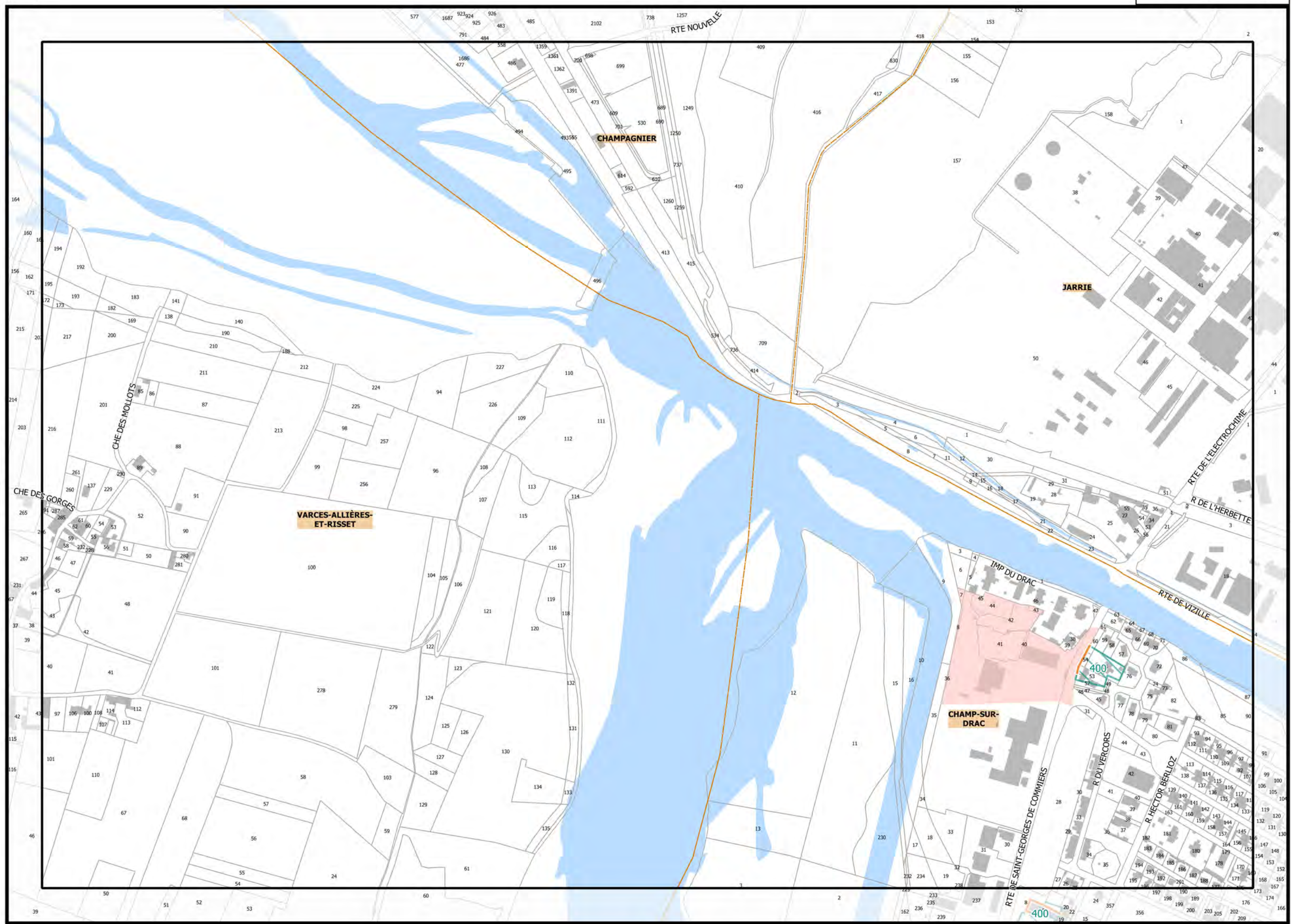
C1\_ATLAS DE LA MIXITÉ FONCTIONNELLE ET COMMERCIALE

Légende : se référer aux premières pages de l'atlas

Sources :  
@ DGFiP Cadastre 2022  
@ DREAL Auvergne Rhône-Alpes

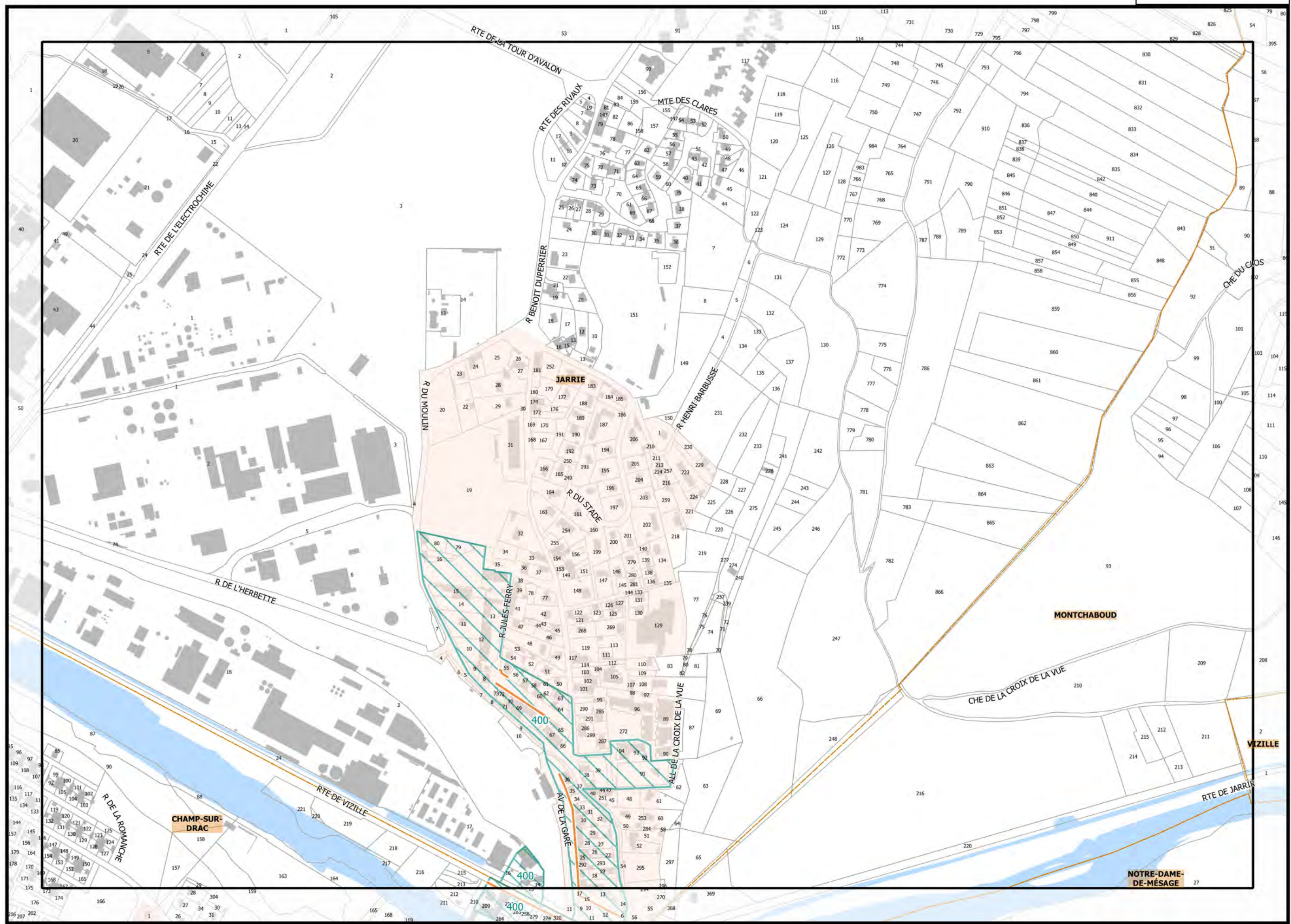






AG22A





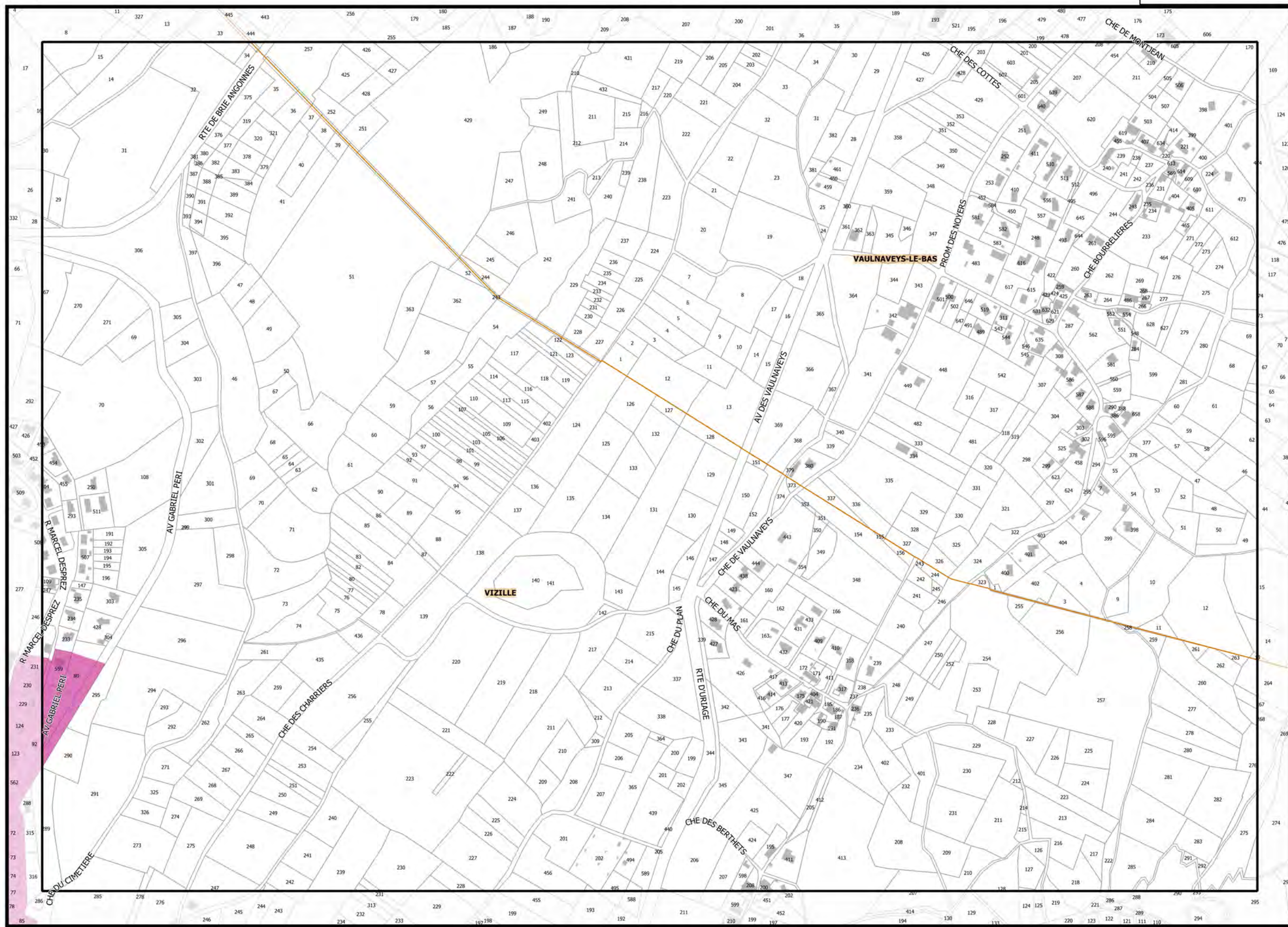
Légende : se référer aux premières pages de l'atlas

Sources :  
@ DGFiP Cadastre 2022  
@ DREAL Auvergne Rhône-Alpes










Légende : se référer aux premières pages de l'atlas

Sources :  
@ DGFiP Cadastre 2022  
@ DREAL Auvergne Rhône-Alpes

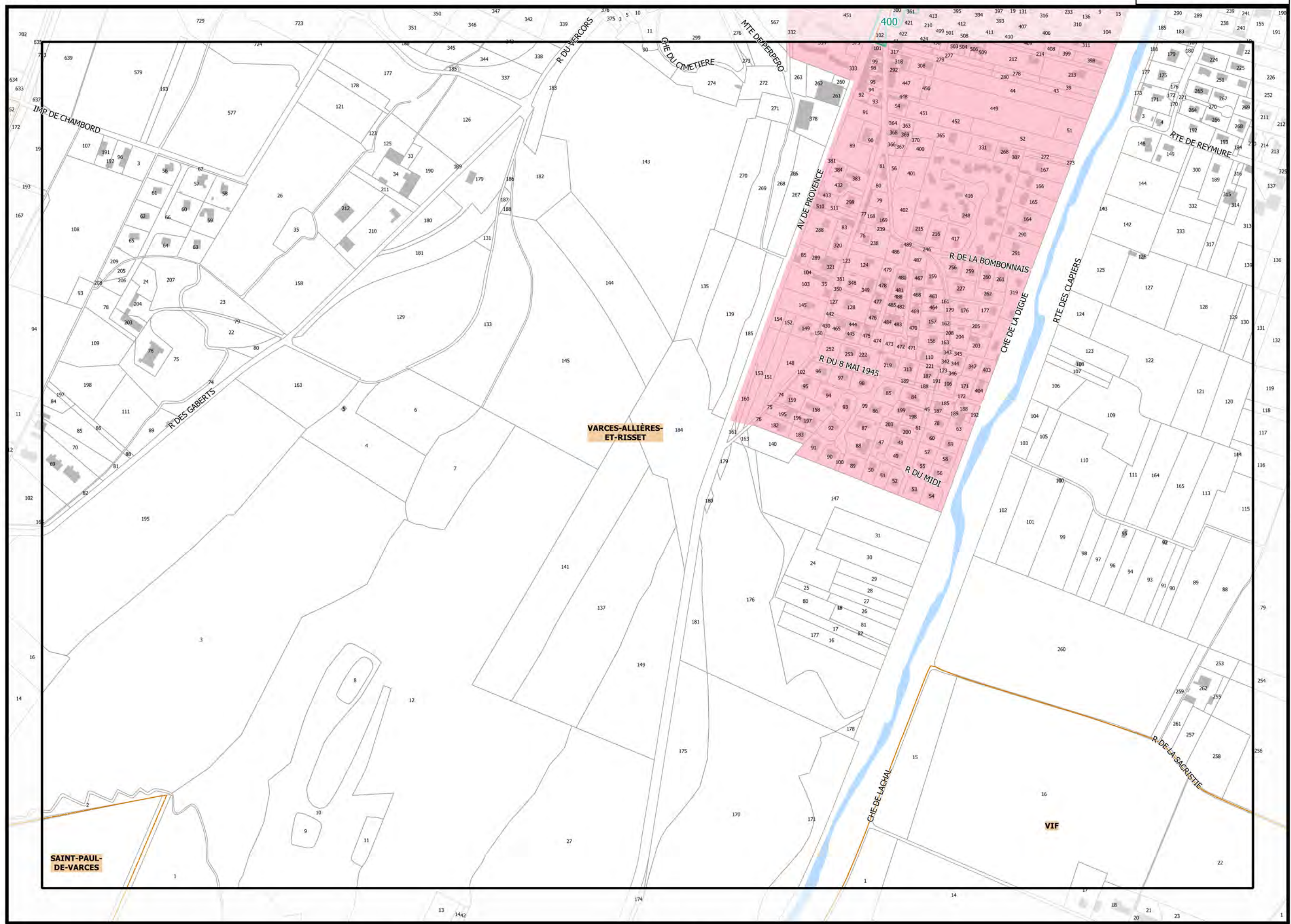






▲ D23 ▲



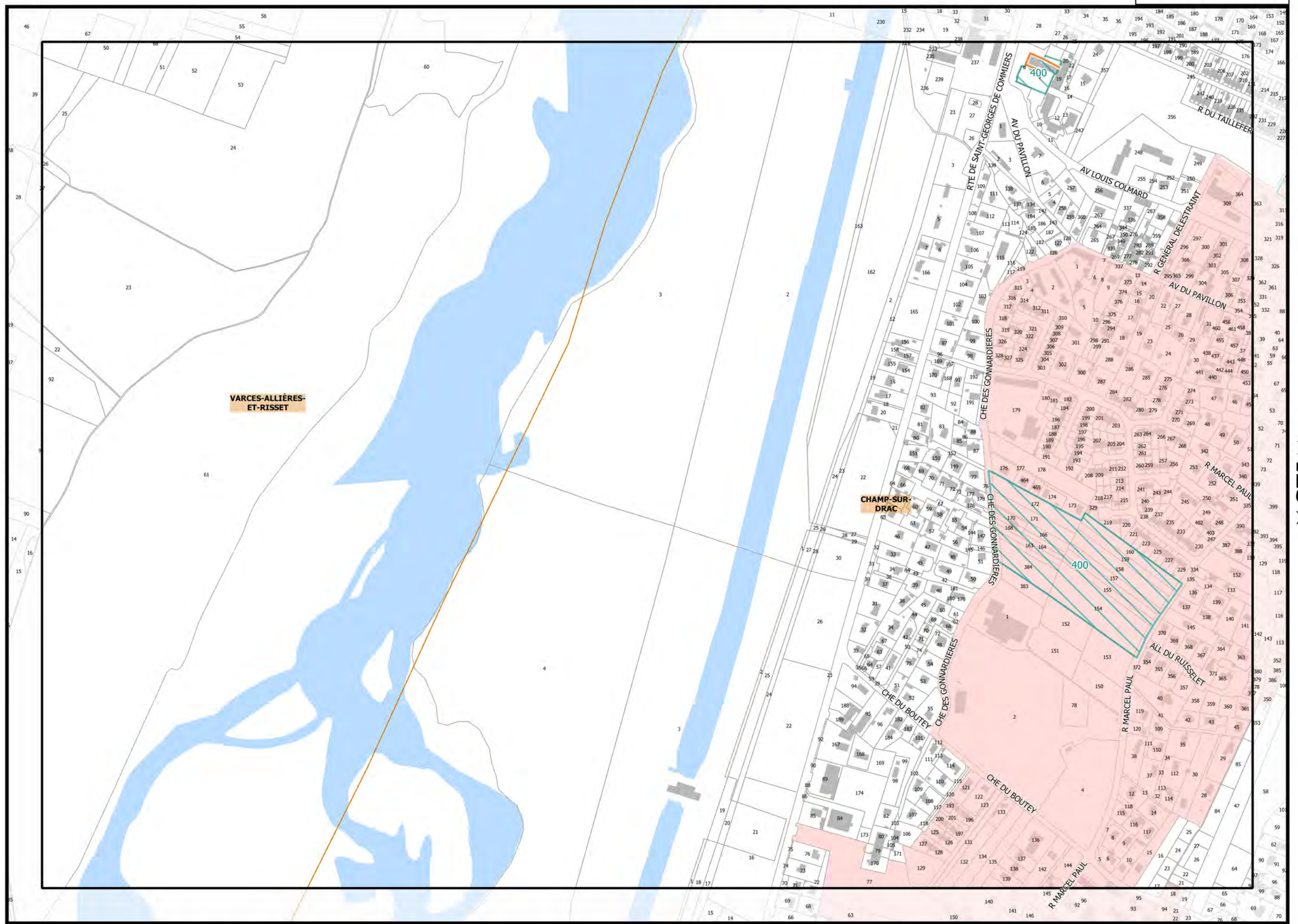


▲ E23 ▲

▼ G23 ▼


C1\_ATLAS DE LA MIXITÉ FONCTIONNELLE ET COMMERCIALE



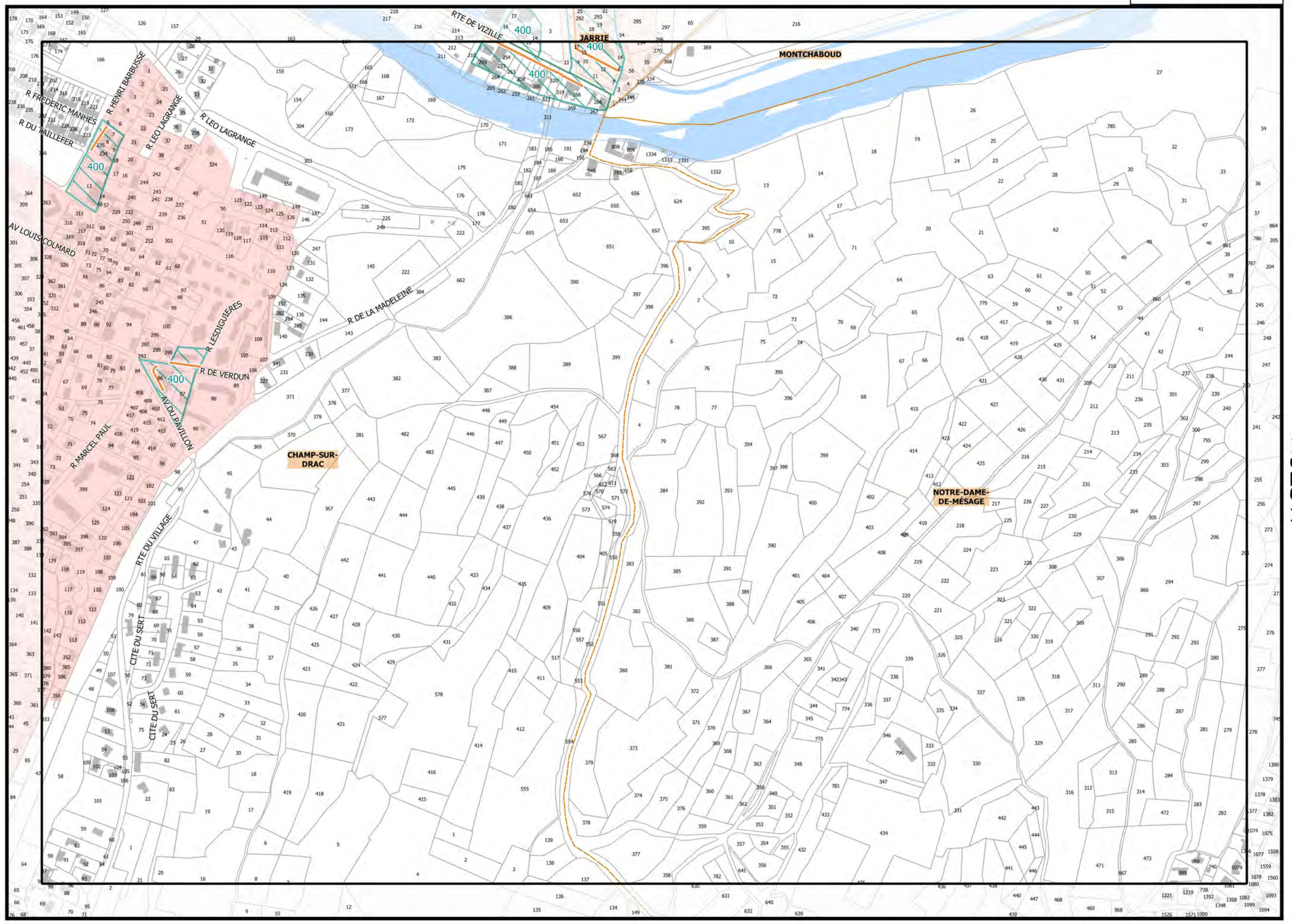


Légende : se référer aux premières pages de l'atlas

Sources :  
@ DGFiP Cadastre 2022  
@ DREAL Auvergne Rhône-Alpes








Document approuvé le 20/12/2019  
Modification n°2 du 05/07/2024

Légende : se référer aux premières pages de l'atlas

Sources :  
@ DGFiP Cadastre 2022  
@ DREAL Auvergne Rhône-Alpes












▲J23▲

▼J23▼

C1\_ATLAS DE LA MIXITÉ FONCTIONNELLE ET COMMERCIALE

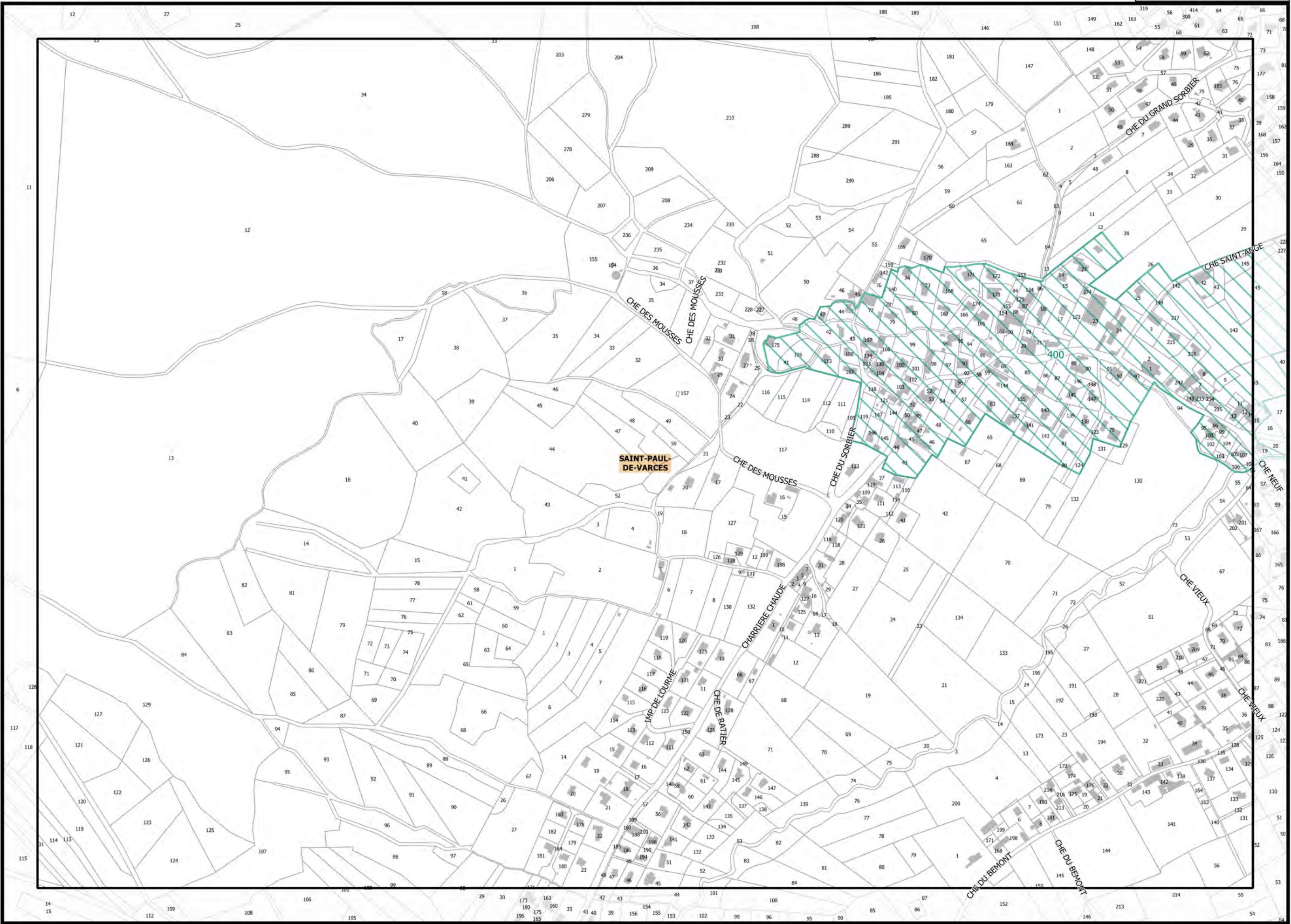
Légende : se référer aux premières pages de l'atlas

Sources :  
@ DGFIP Cadastre 2022  
@ DREAL Auvergne Rhône-Alpes



SÉCHILLENNE










Légende : se référer aux premières pages de l'atlas

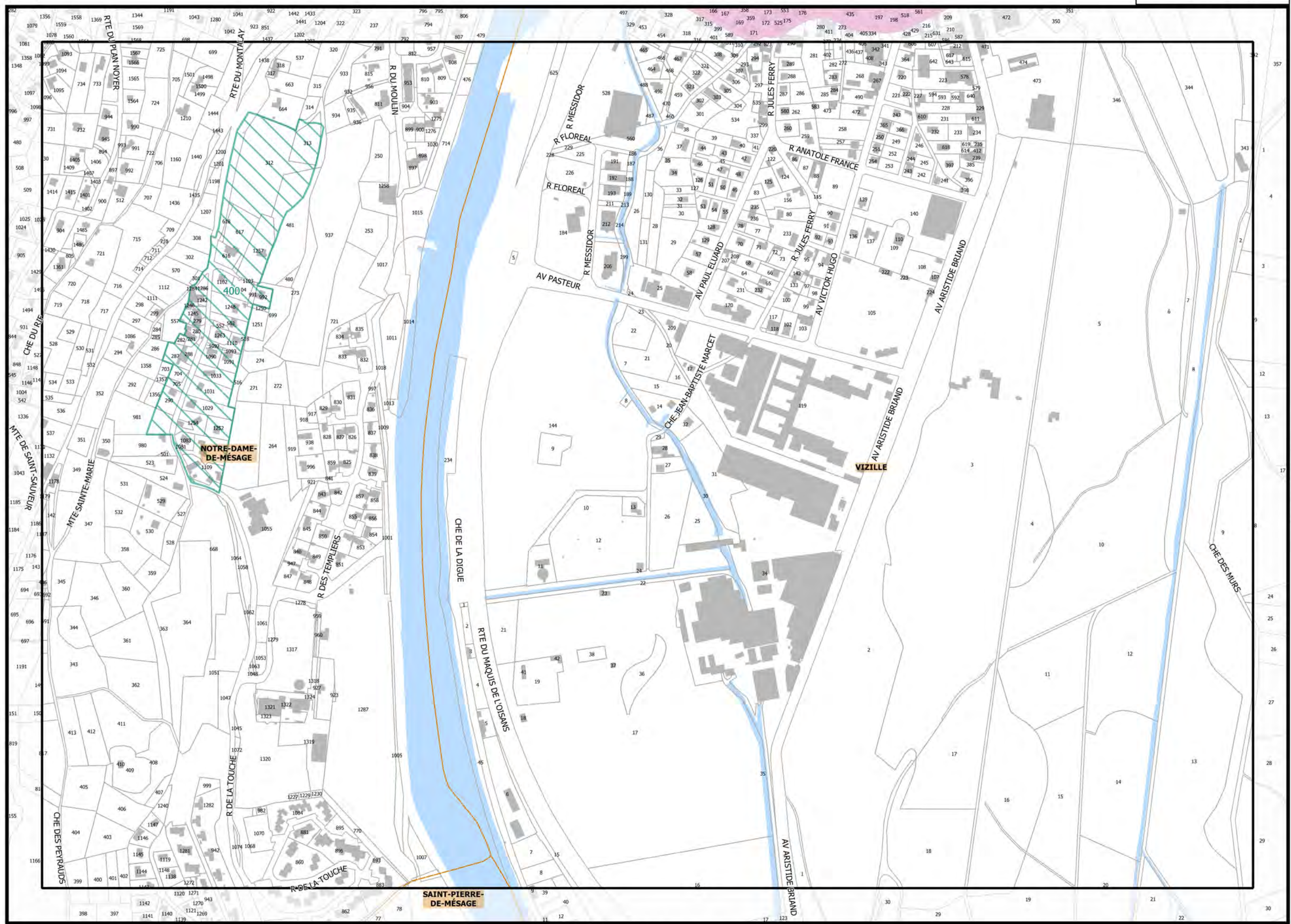
Sources :  
@ DGFiP Cadastre 2022  
@ DREAL Auvergne Rhône-Alpes







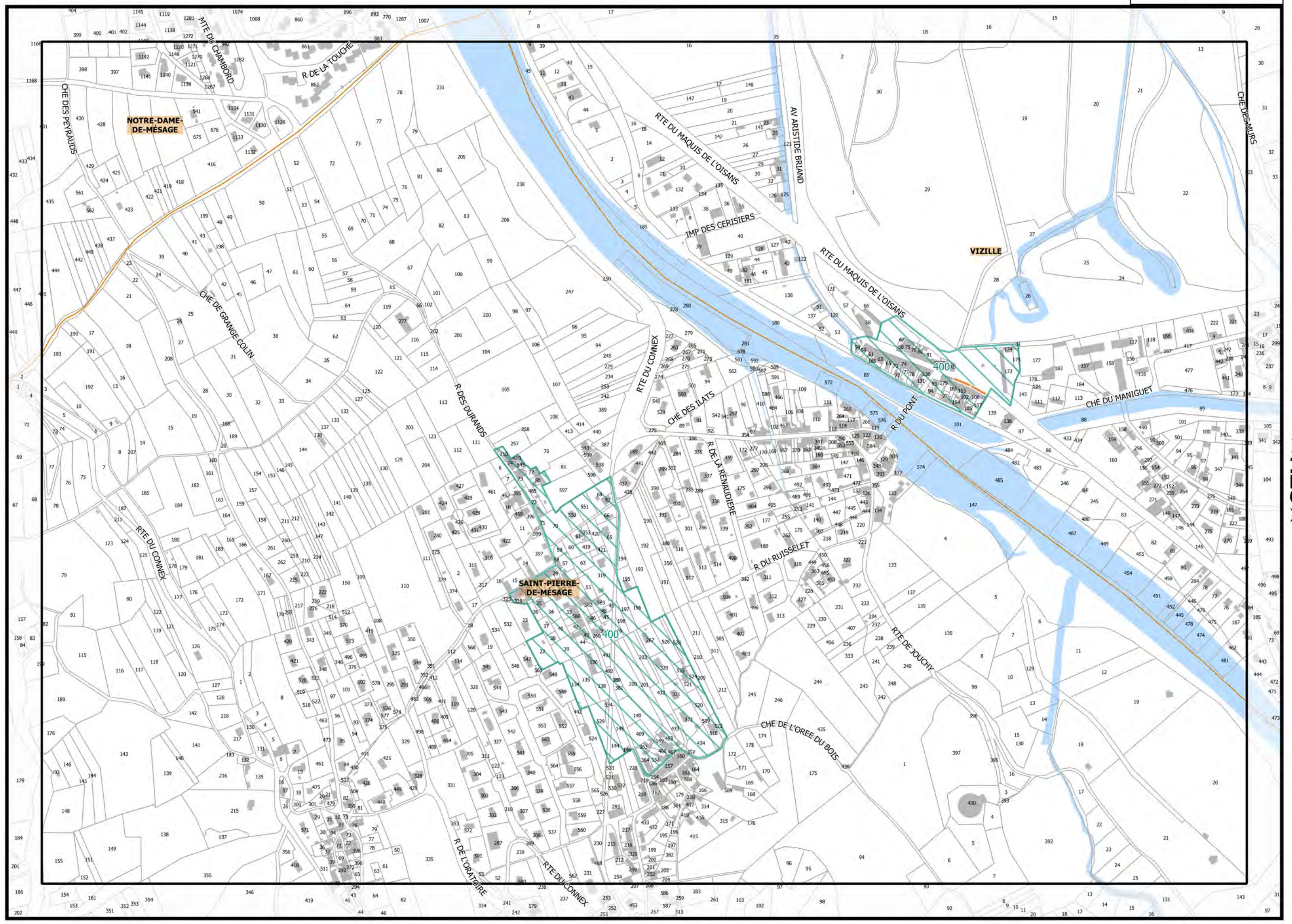




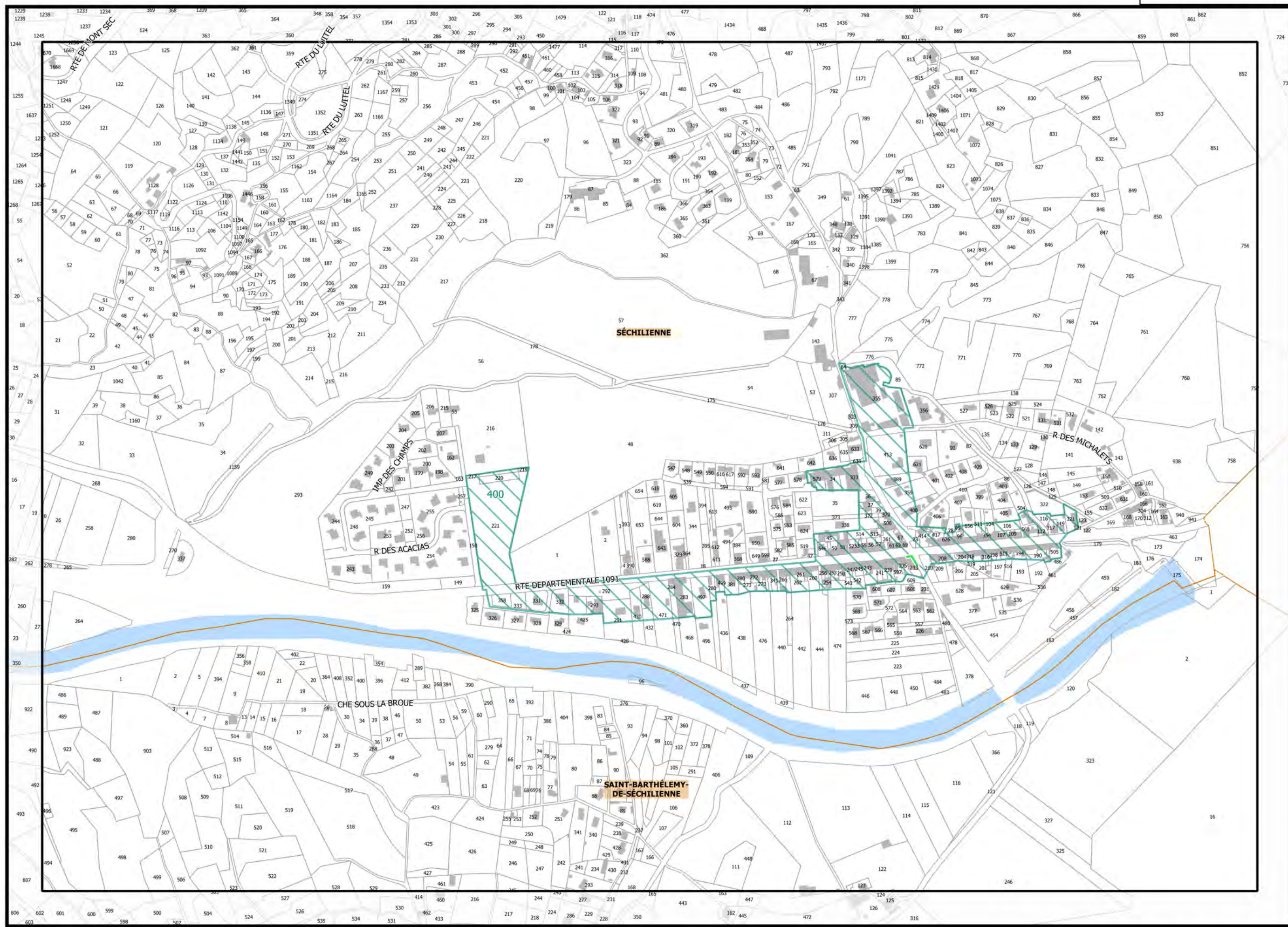













Légende : se référer aux premières pages de l'atlas

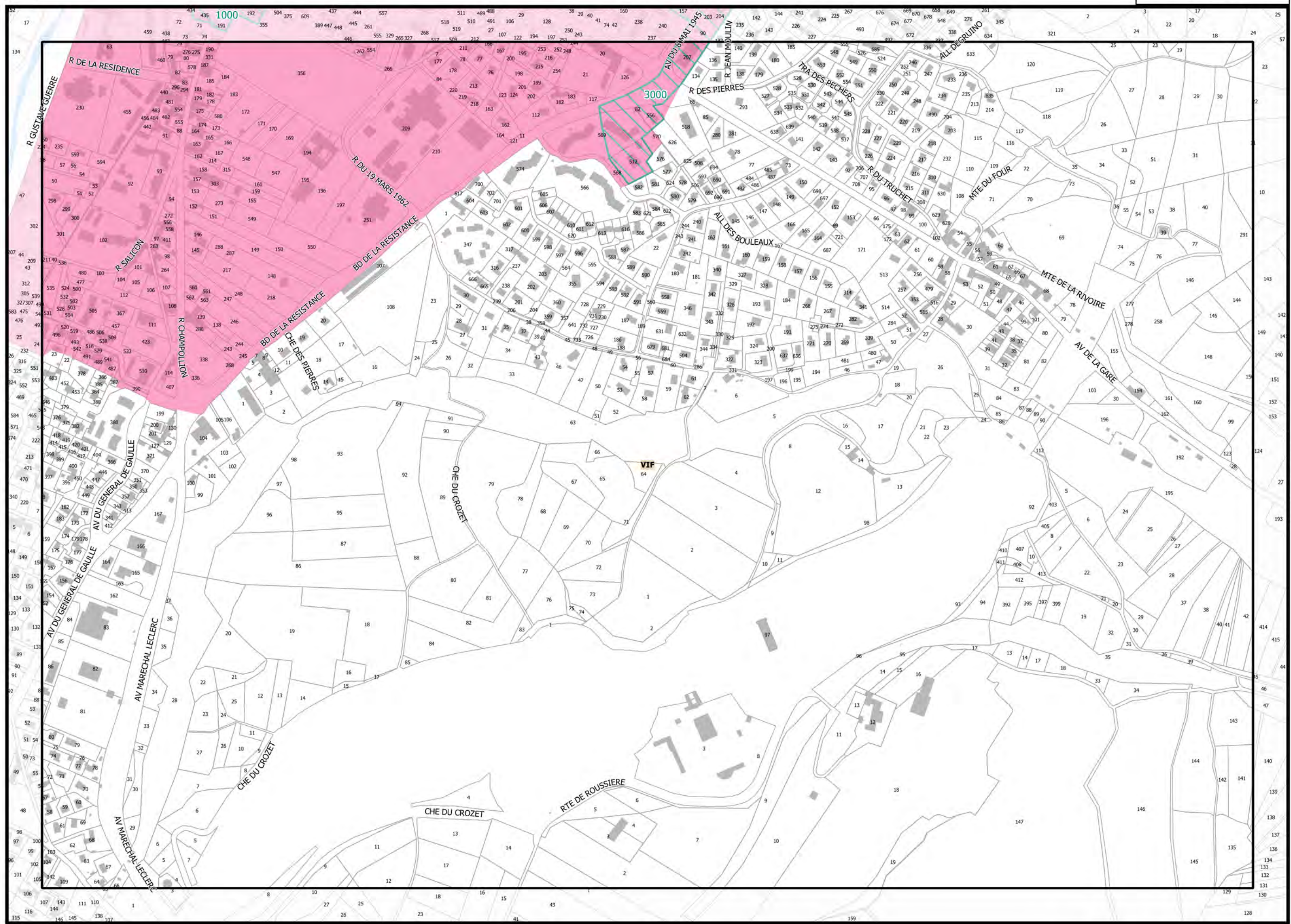
Sources :  
@ DGFiP Cadastre 2022  
@ DREAL Auvergne Rhône-Alpes









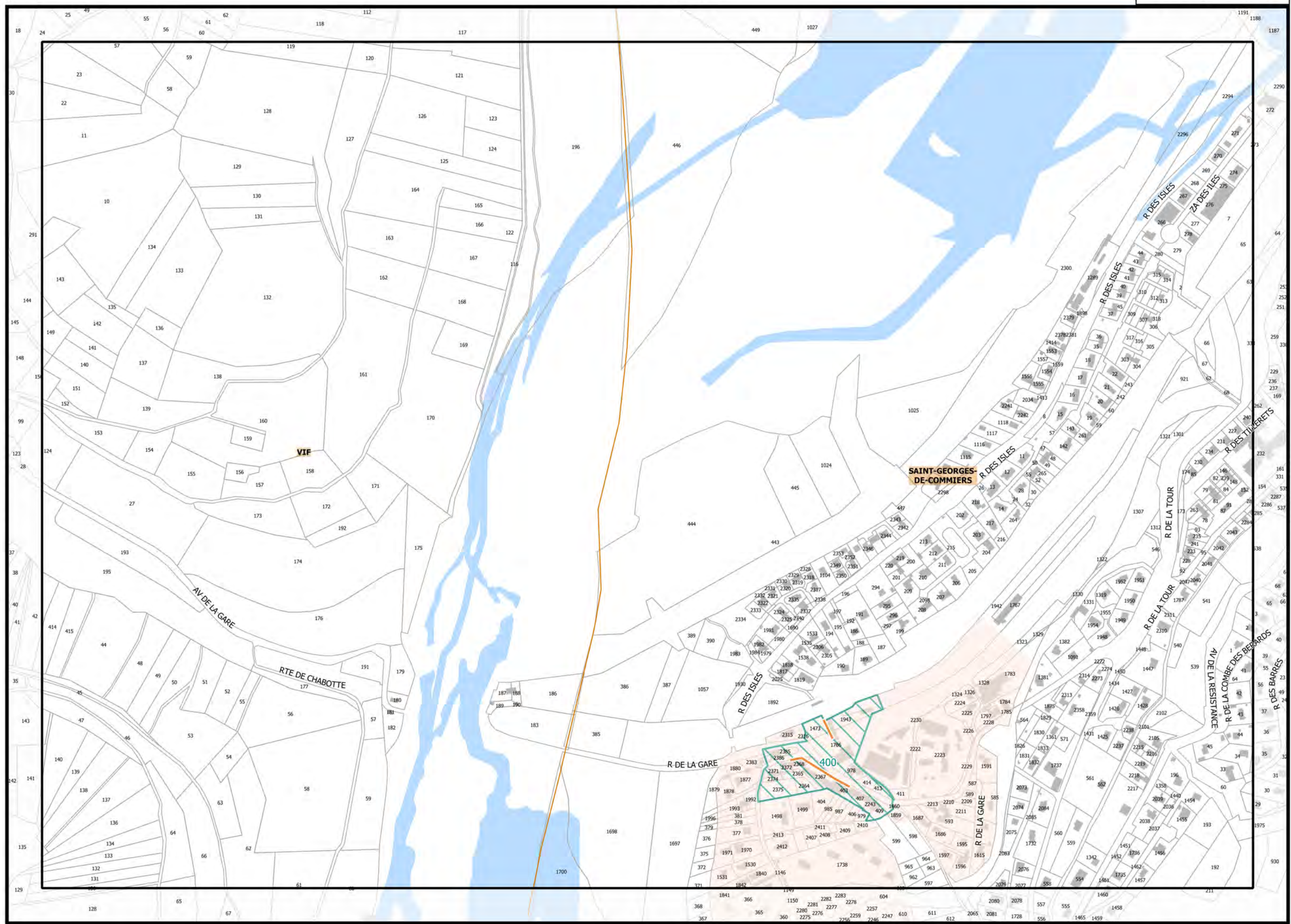




▲F26▲

▼92H▼


C1\_ATLAS DE LA MIXITÉ FONCTIONNELLE ET COMMERCIALE



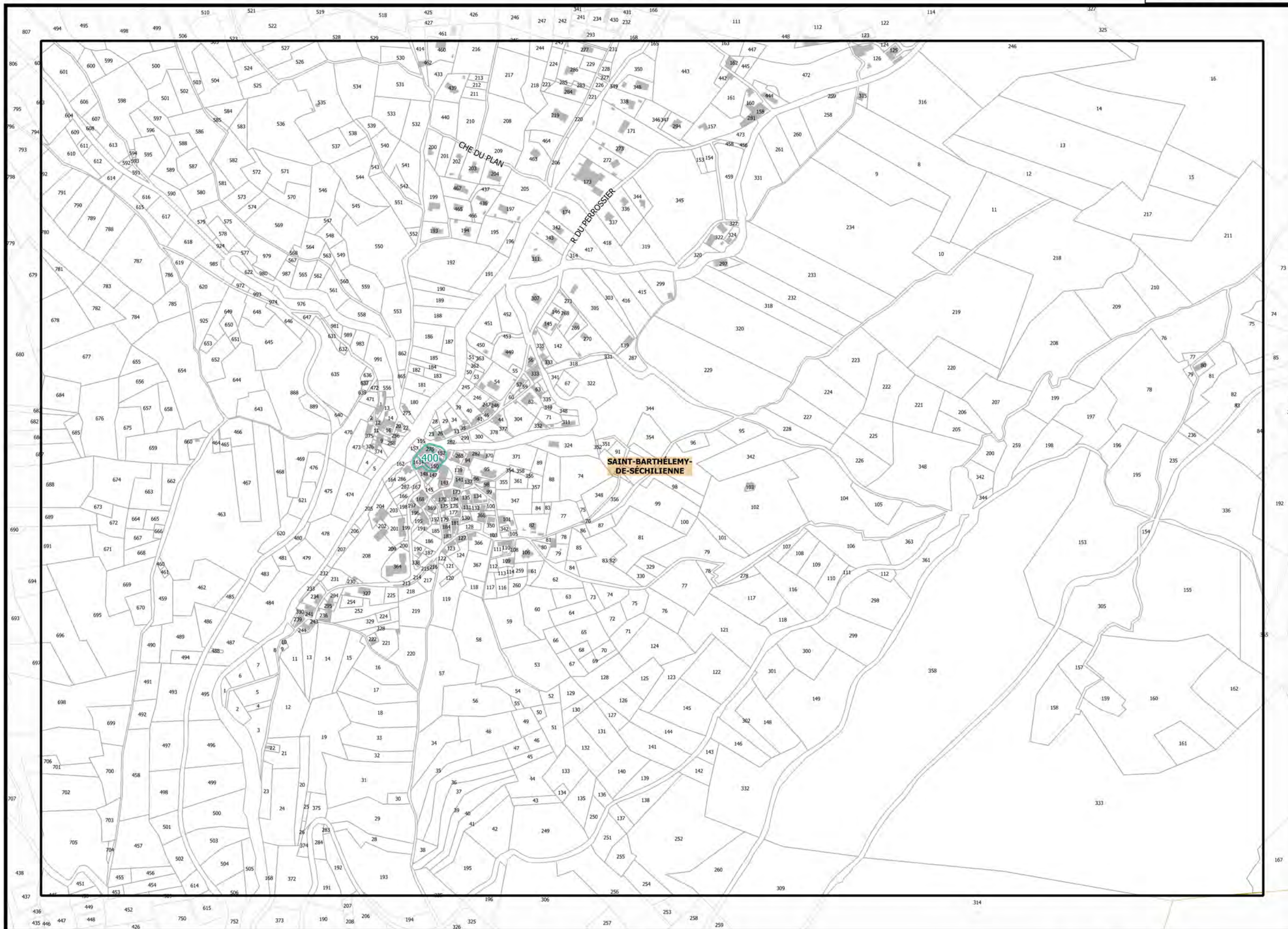
Légende : se référer aux premières pages de l'atlas

Sources :  
@ DGFiP Cadastre 2022  
@ DREAL Auvergne Rhône-Alpes

▼G27▼






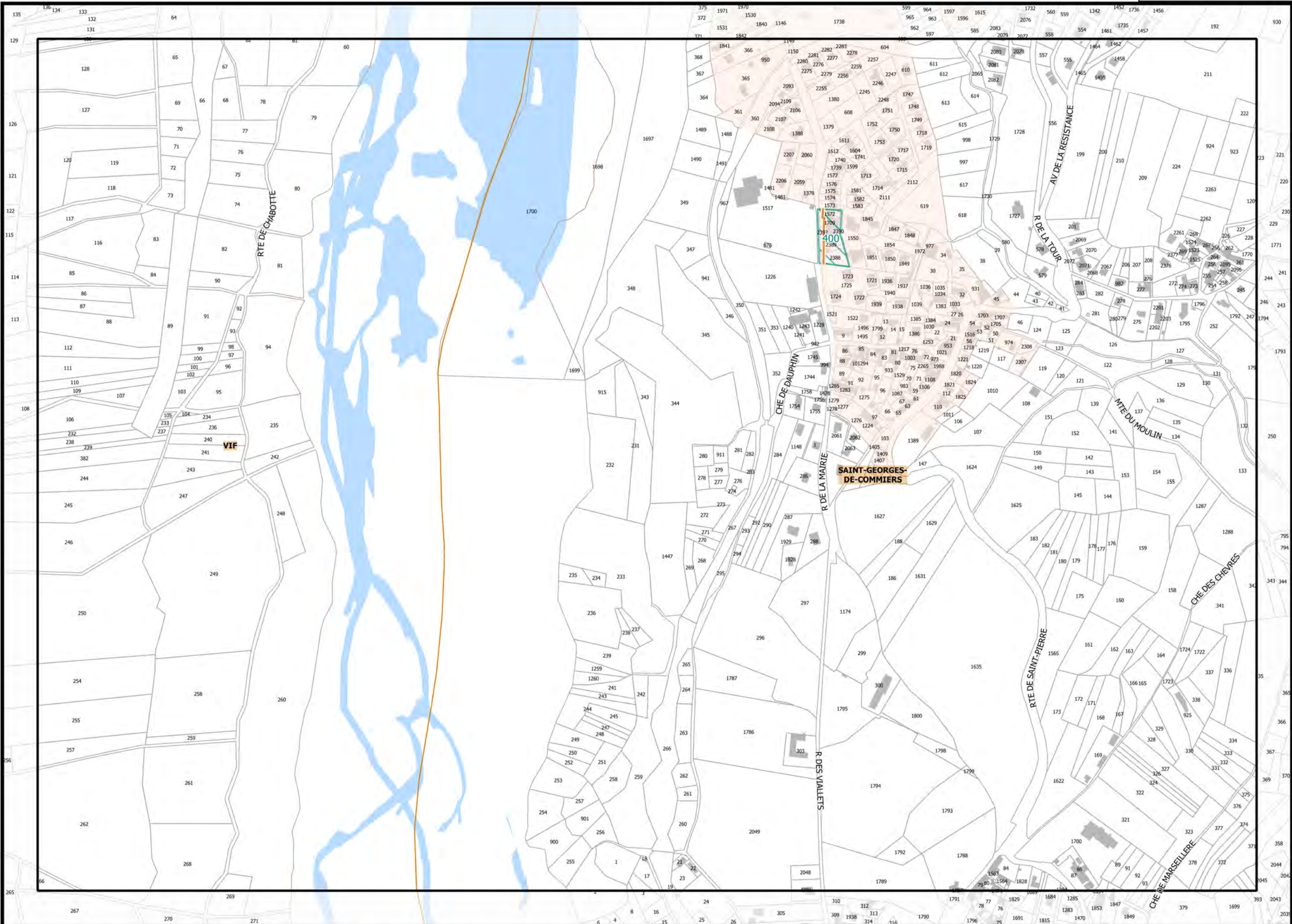


Légende : se référer aux premières pages de l'atlas

Sources :  
@ DGFiP Cadastre 2022  
@ DREAL Auvergne Rhône-Alpes





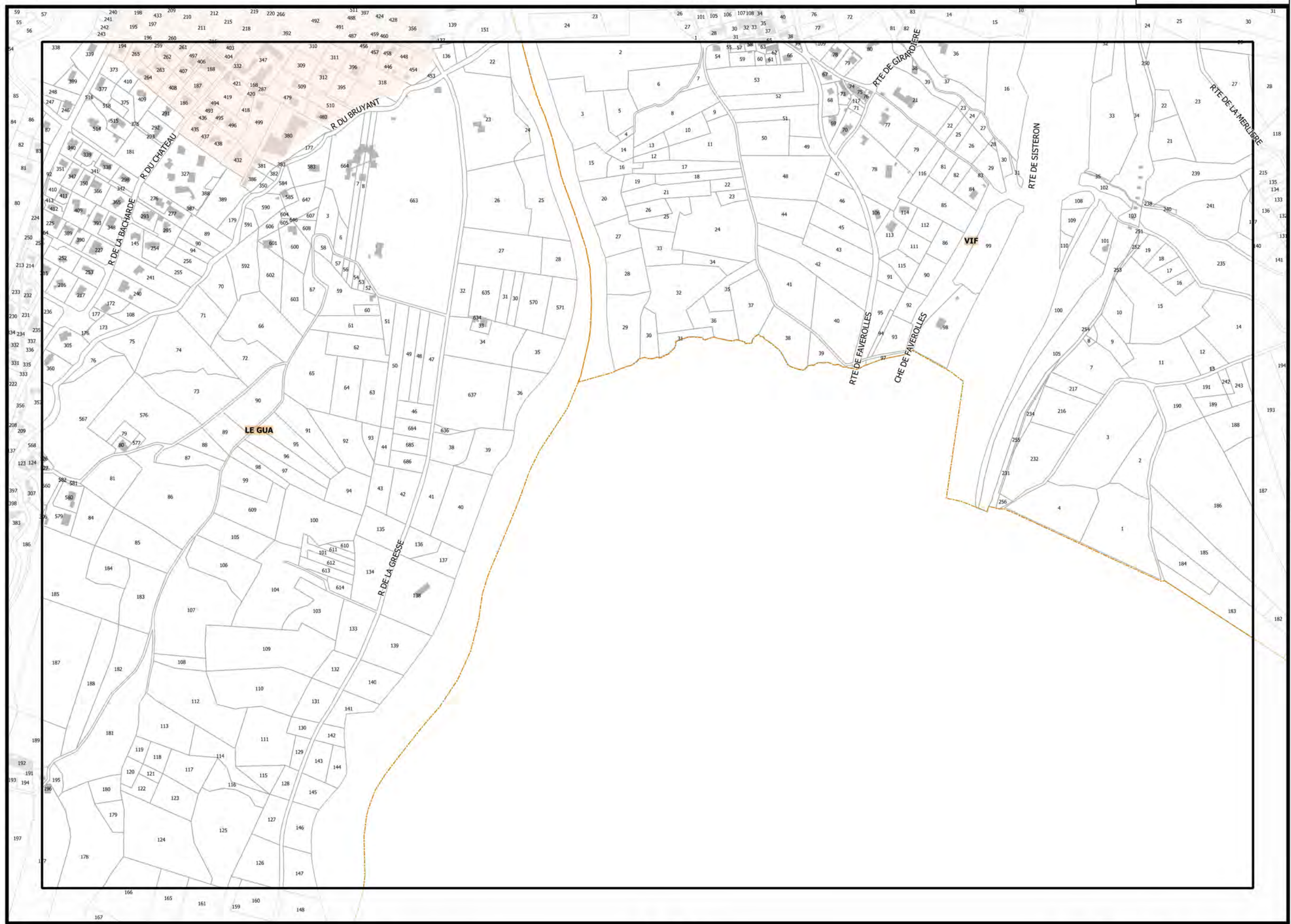


▲F27▲

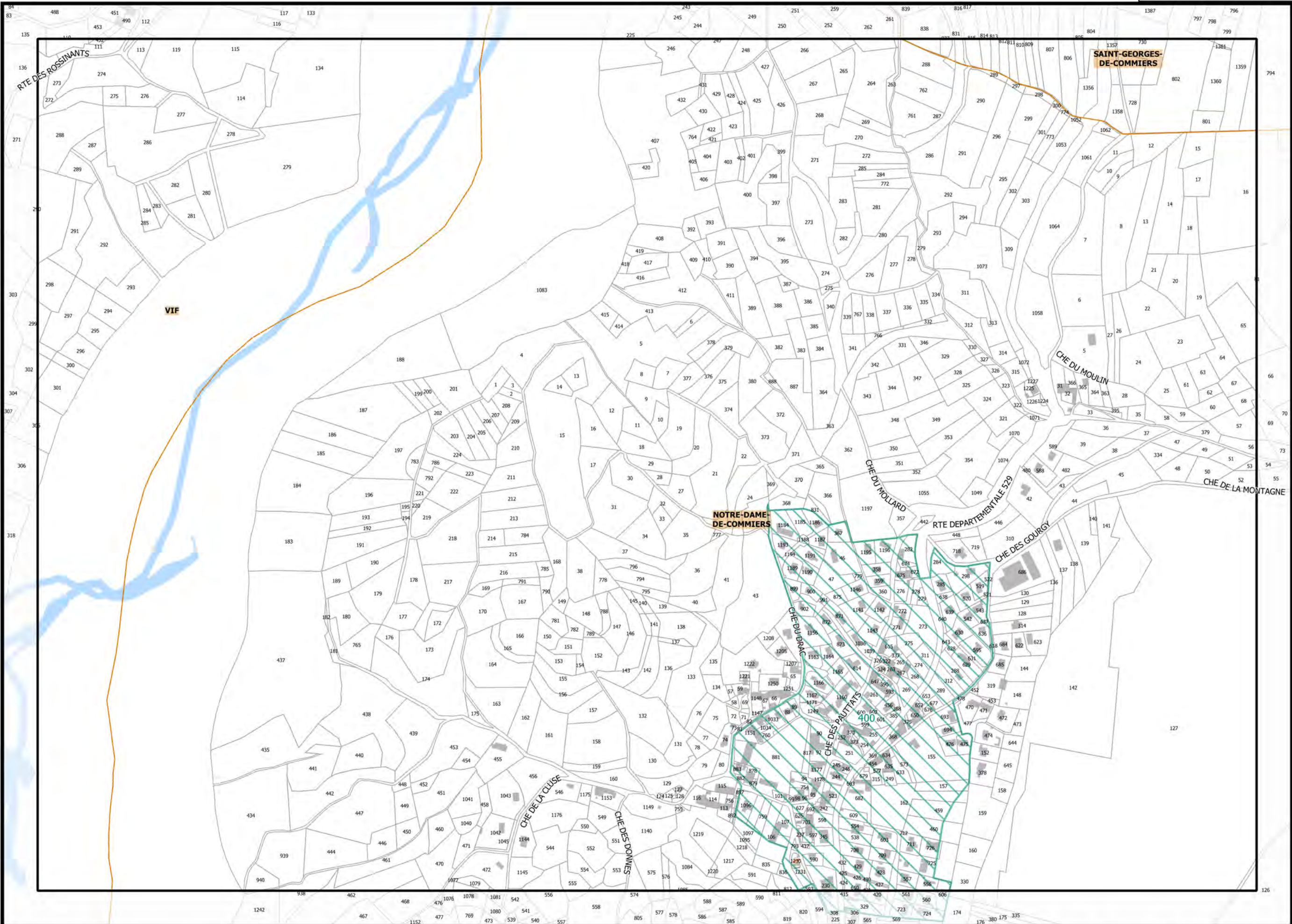













▲F29▲

▼62H▼

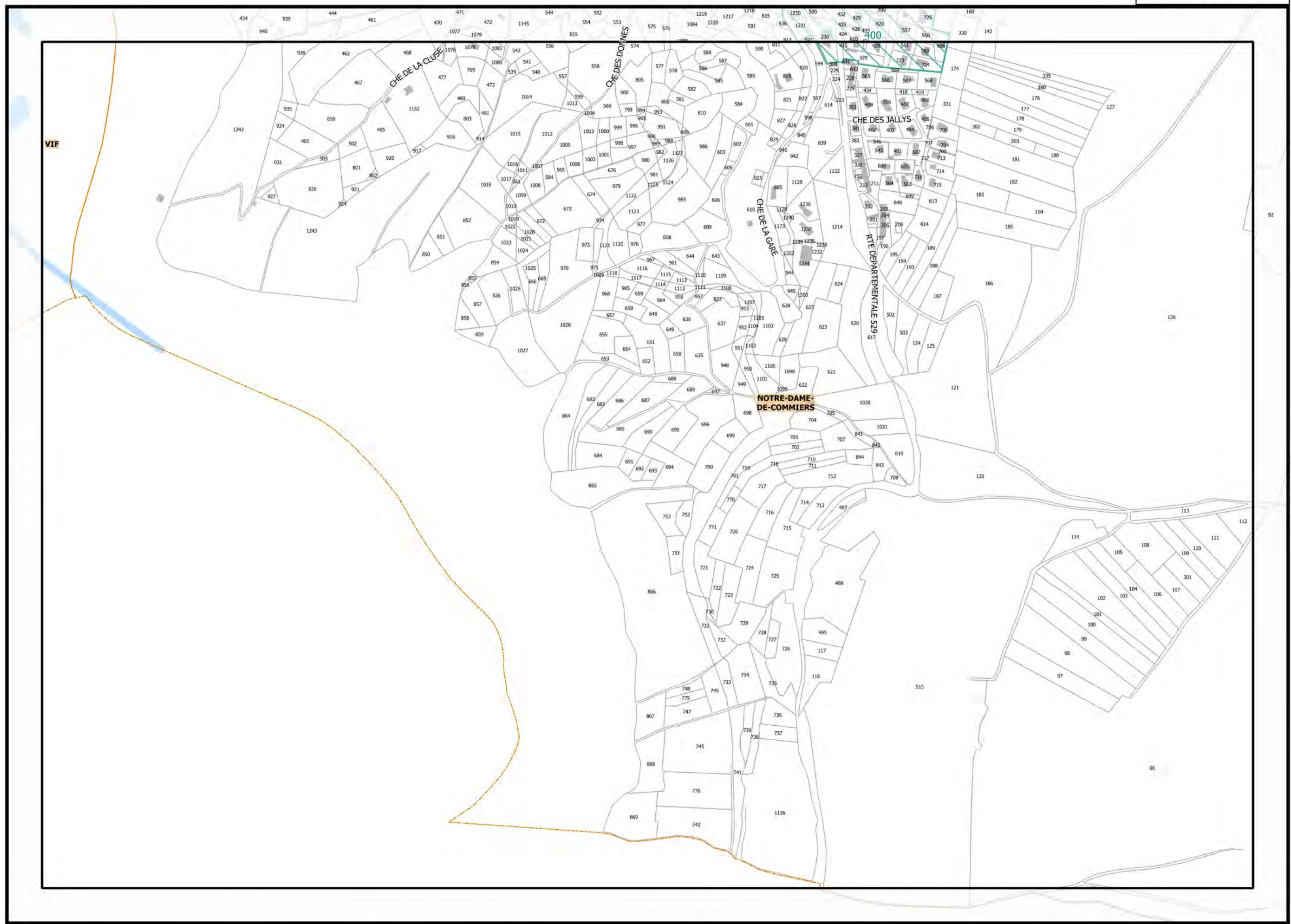
Légende : se référer aux premières pages de l'atlas

Sources :  
@ DGFiP Cadastre 2022  
@ DREAL Auvergne Rhône-Alpes

▼G30▼








▲F30▲

▼O3H▼

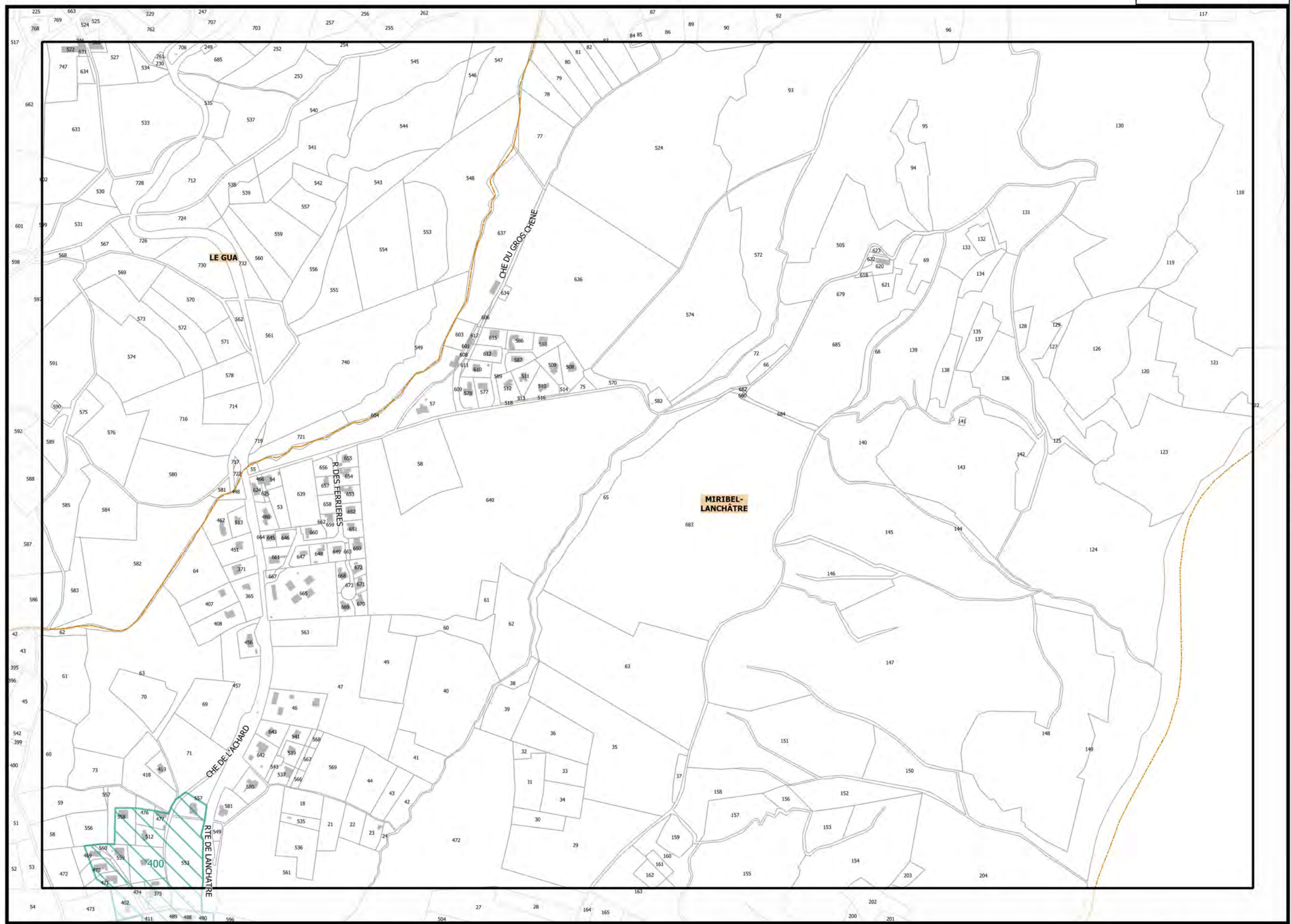
C1\_ATLAS DE LA MIXITÉ FONCTIONNELLE ET COMMERCIALE

Légende : se référer aux premières pages de l'atlas

Sources :  
@ DGFIP Cadastre 2022  
@ DREAL Auvergne Rhône-Alpes








▲C32▲

▲E32▲

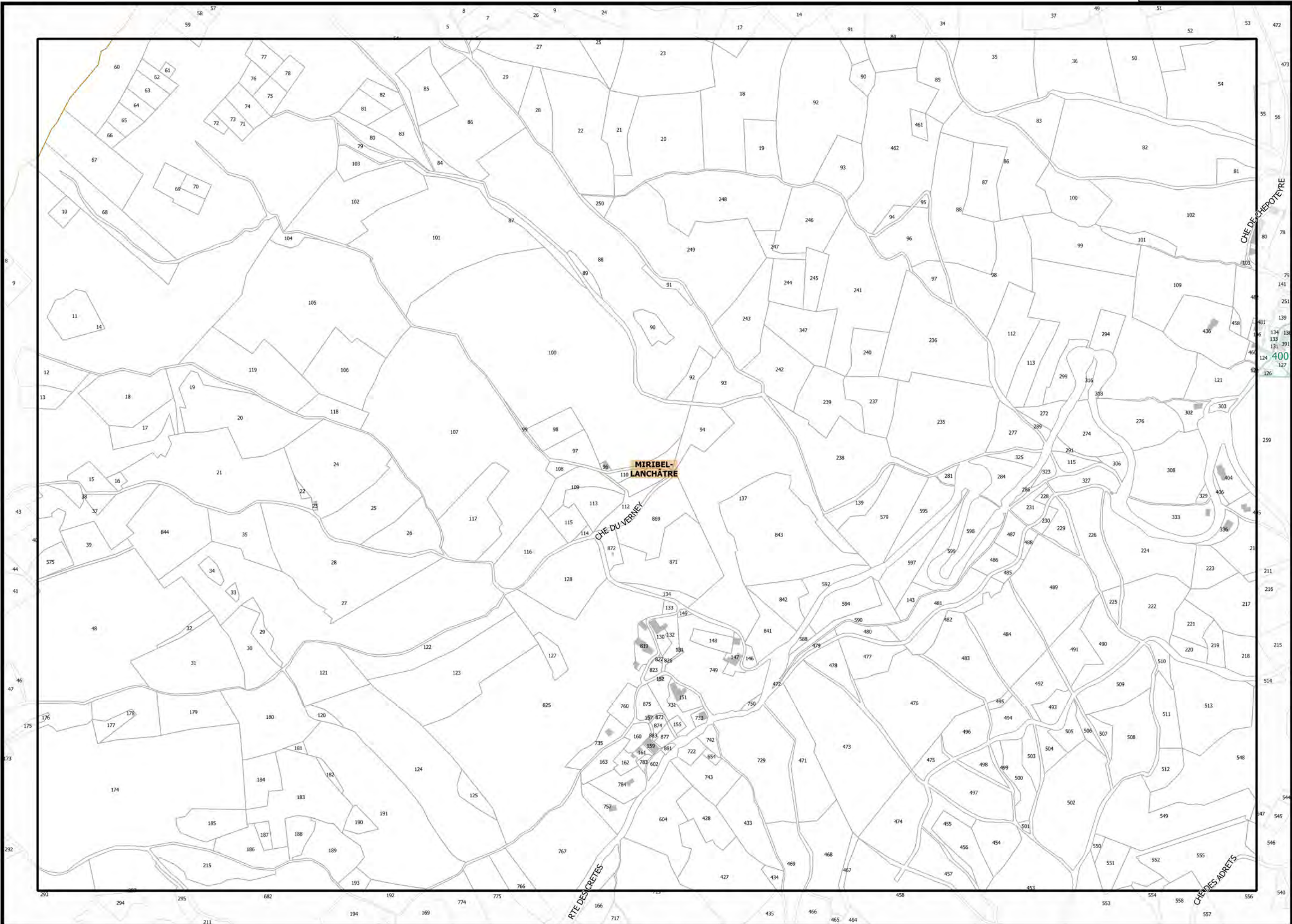
C1\_ATLAS DE LA MIXITÉ FONCTIONNELLE ET COMMERCIALE

Légende : se référer aux premières pages de l'atlas

Sources :  
@ DGFiP Cadastre 2022  
@ DREAL Auvergne Rhône-Alpes








▲B33▲

▼D33▼

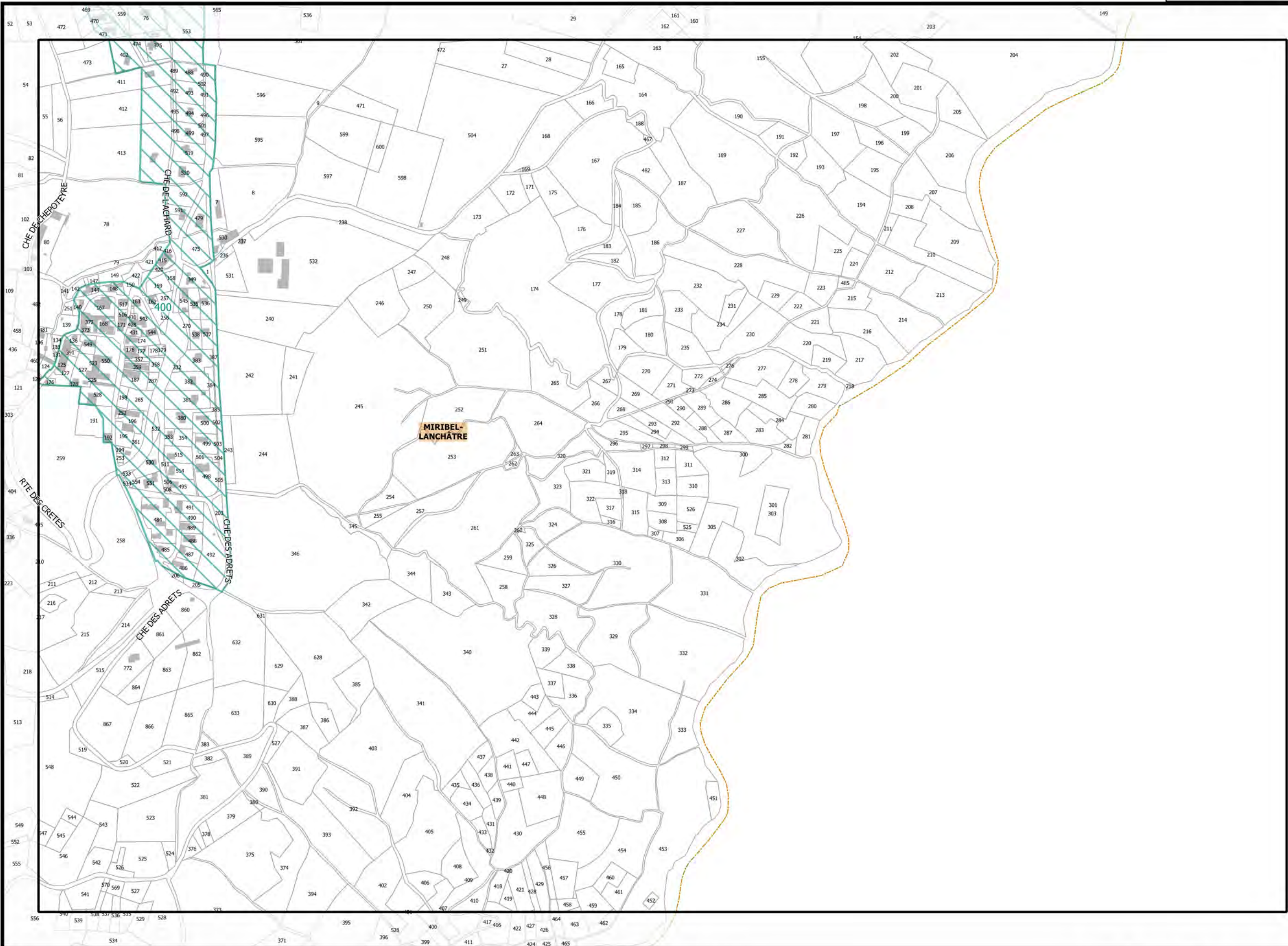
C1\_ATLAS DE LA MIXITÉ FONCTIONNELLE ET COMMERCIALE

Légende : se référer aux premières pages de l'atlas

Sources :  
@ DGFIP Cadastre 2022  
@ DREAL Auvergne Rhône-Alpes







▲C33▲

Document approuvé le 20/12/2019  
Modification n°2 du 05/07/2024

▼  
▼  
C1\_ATLAS DE LA MIXITÉ FONCTIONNELLE ET COMMERCIALE

Légende : se référer aux premières pages de l'atlas

Sources :  
@ DGFiP Cadastre 2022  
@ DREAL Auvergne Rhône-Alpes

