



C2_ATLAS DE LA MIXITÉ SOCIALE

Document approuvé en Conseil Métropolitain le 20 Décembre 2019
Dernière actualisation : Modification simplifiée n°1 du 02 Juillet 2021*
* Pour plus d'information, se référer au tableau des procédures d'évolution

Pour connaître l'ensemble des prescriptions réglementaires, il convient de se reporter aux autres plans répertoriés de A à J ainsi qu'au règlement écrit.

Les Secteurs de Mixité Sociale (SMS)

SMS relatifs à l'intégration de logements / hébergements locatifs sociaux

LS3.35.30

Seuil de déclenchement** en nombre d'habitations

Taux minimal de PLAi. À défaut d'indication le taux n'est pas imposé

Taux minimal de logements / hébergements locatifs sociaux

Taux minimal de logements / hébergements locatifs sociaux *



SMS relatifs à l'intégration d'habitations*** en accession

LA3.80

Seuil de déclenchement** en nombre d'habitations

Taux minimal d'habitations en accession



SMS relatifs à l'intégration de logements / hébergements locatifs sociaux ou en accession

SA3.15.70

Seuil de déclenchement** en nombre d'habitations

Taux minimal de logements / hébergements en accession

Taux minimal de logements / hébergements locatifs sociaux



Les emplacements réservés (ERS)

Les ER pour l'habitat (ERS) devront respecter au moins le programme défini dans le tome 6.2.



LIMITES ADMINISTRATIVES

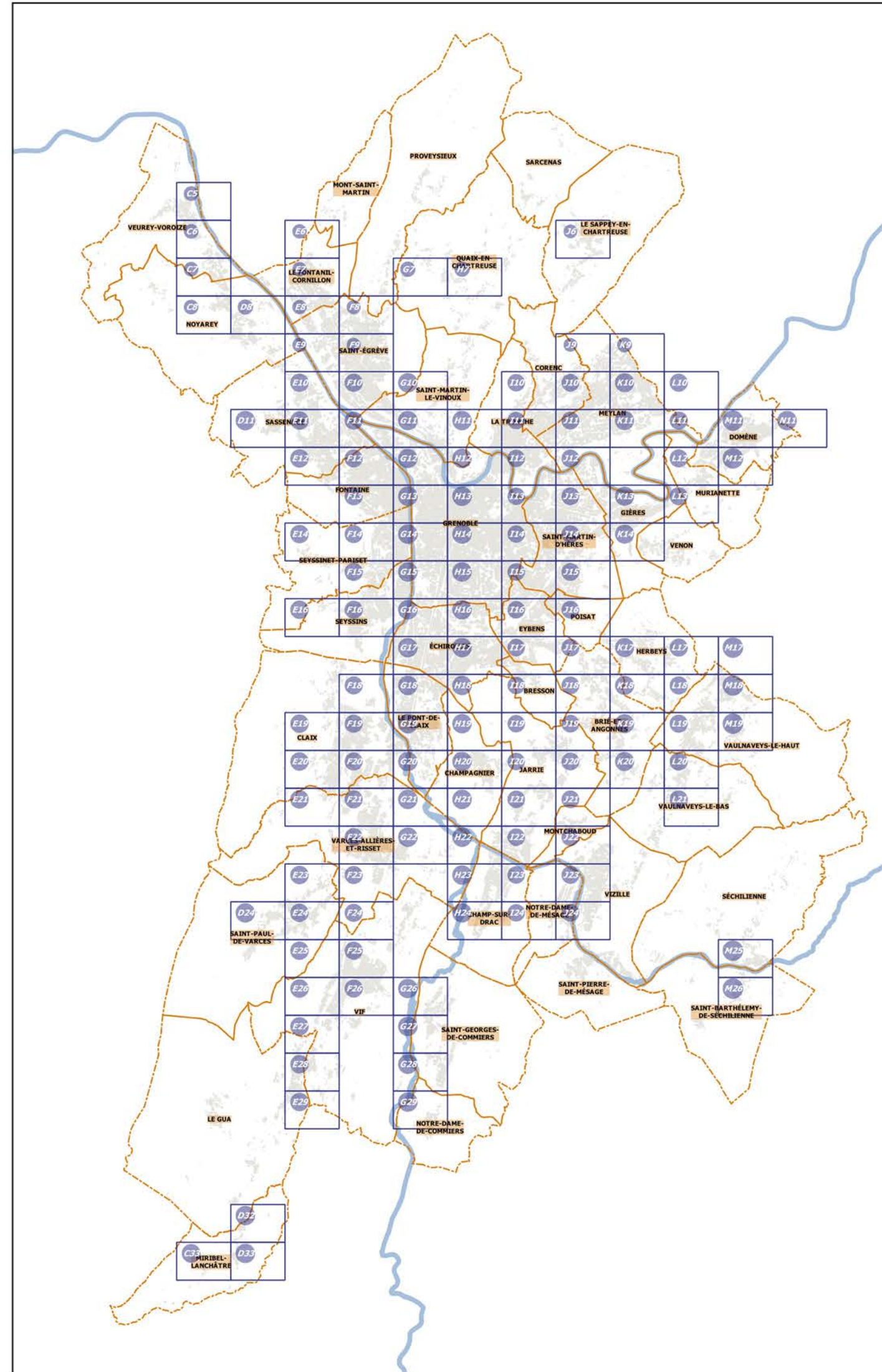


Sources :
@ DGFIP Cadastre 2016
@ DREAL Auvergne Rhône-Alpes

* Dans les communes déficitaires au sens de l'article 55 de la loi SRU modifiée, seuls les PLUS et les PLAI sont comptabilisés dans les logements et hébergements sociaux exigés.

** Le seuil de déclenchement se définit selon un nombre d'habitations ou un nombre de m² de Surface de Plancher (cf. article 3.3. des règles communes).

*** La destination de construction "habitation" regroupe les sous-destinations "logement" et "hébergement"



Document approuvé le 20/12/2019
Modification simplifiée n°1 du 02/07/2021



▲ B5 ▲

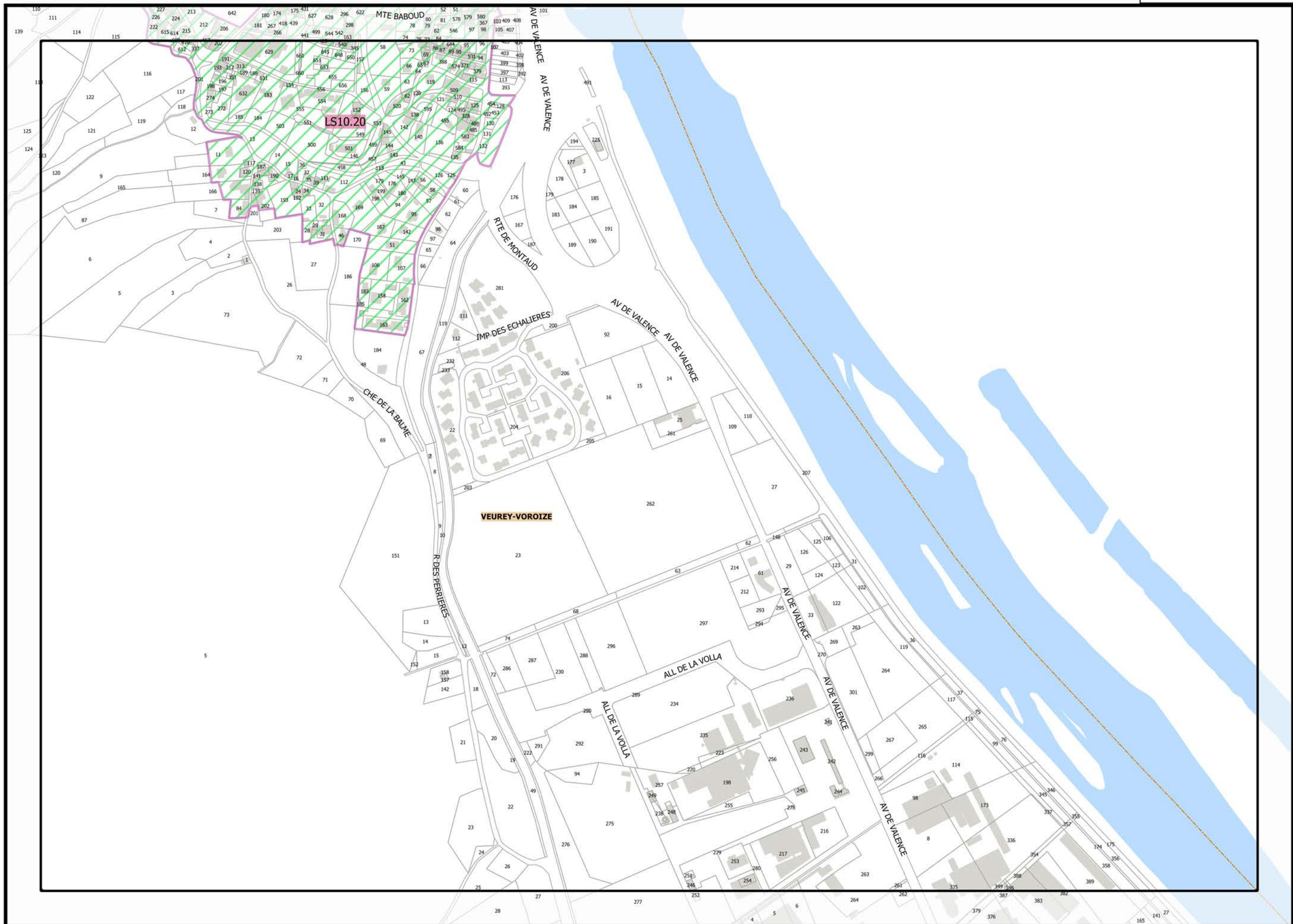


▼ C6 ▼

Légende: se référer aux premières pages de l'atlas

Sources :
@ DGFIP Cadastre 2016
@ DREAL Auvergne Rhône-Alpes

C2_ATLAS DE LA MIXITÉ SOCIALE



Légende: se référer aux premières pages de l'atlas

Sources :
@ DGFIP Cadastre 2016
@ DREAL Auvergne Rhône-Alpes



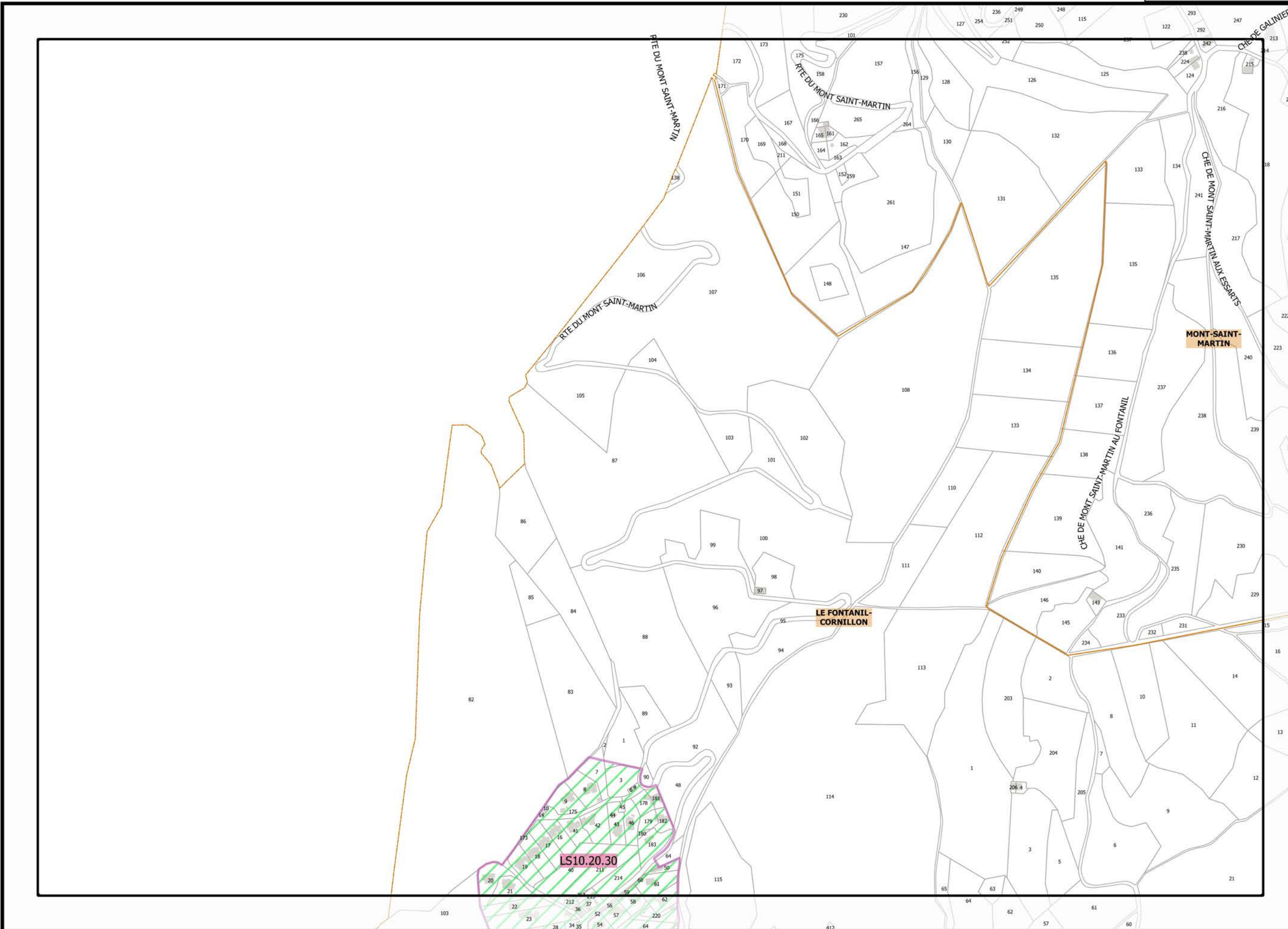


▲ E5 ▲

Planche n° E6



Document approuvé le 20/12/2019
Modification simplifiée n°1 du 02/07/2021




▲ F6 ▲

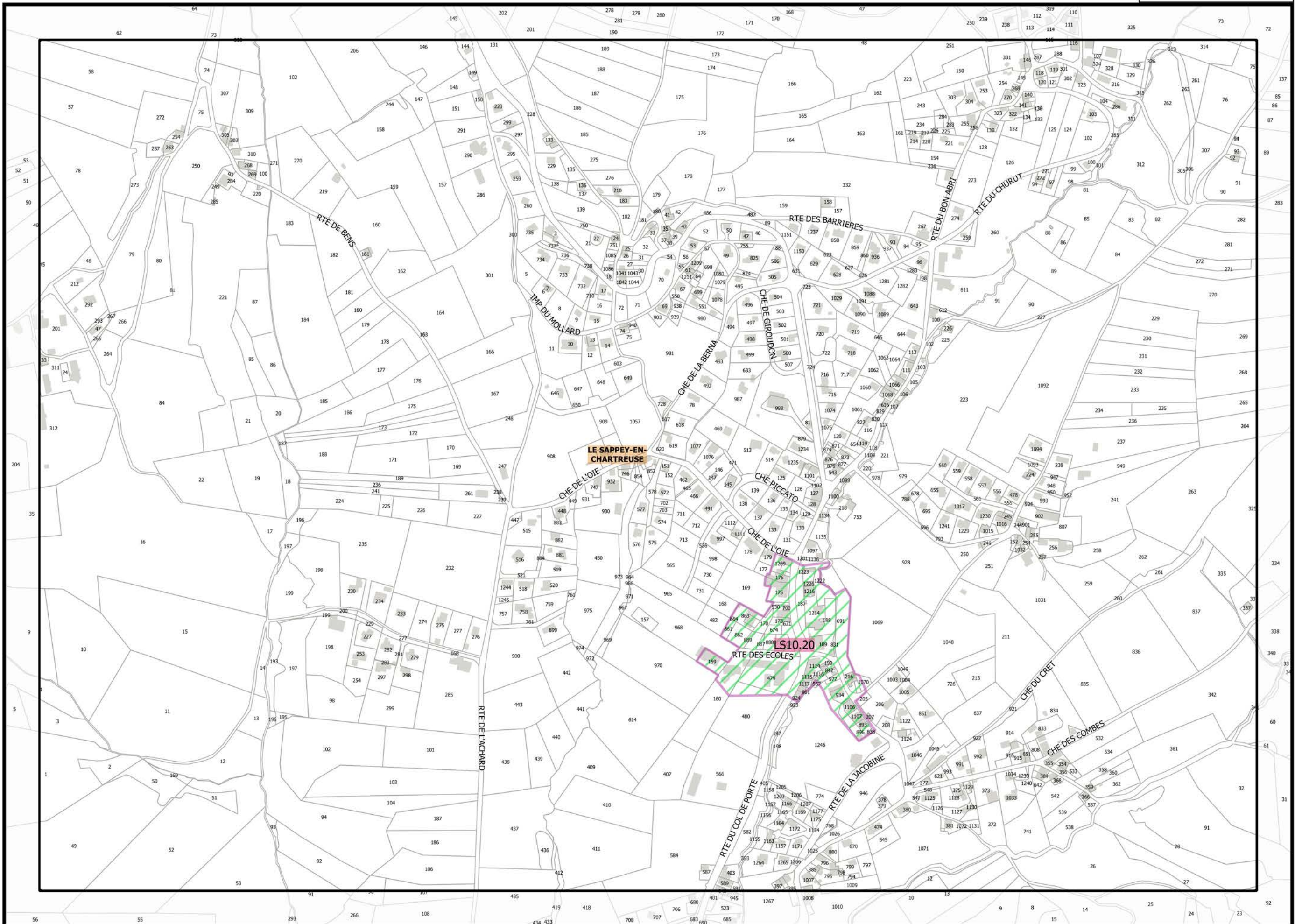
C2_ATLAS DE LA MIXITÉ SOCIALE

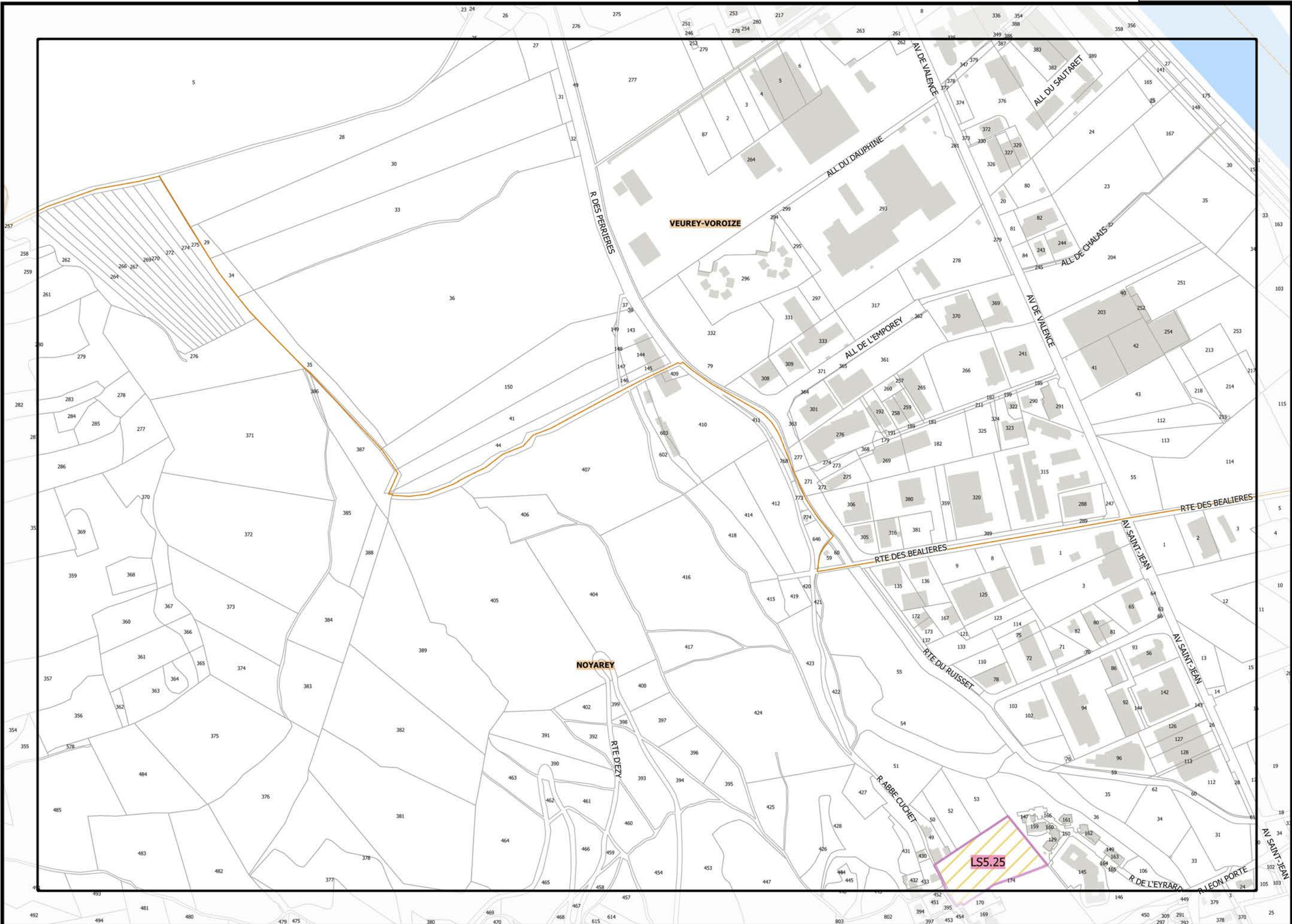
Légende: se référer aux premières pages de l'atlas

Sources :
@ DGFIP Cadastre 2016
@ DREAL Auvergne Rhône-Alpes

▼ E7 ▼







▲ B7 ▲

▼ D7 ▼



▲ D7 ▲

▲ E7 ▲

Légende: se référer aux premières pages de l'atlas


Sources :
@ DGFiP Cadastre 2016
@ DREAL Auvergne Rhône-Alpes

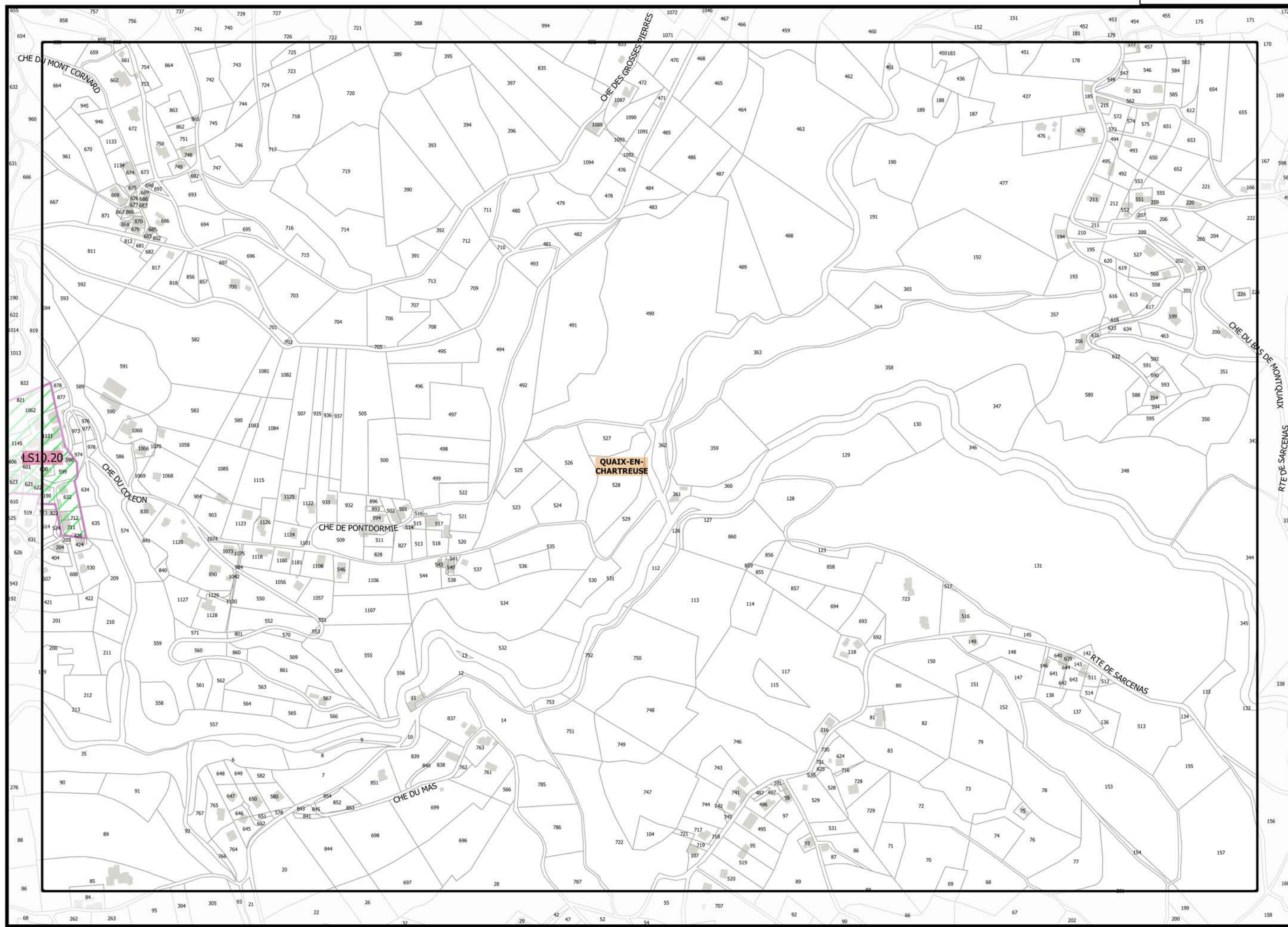




Légende: se référer aux premières pages de l'atlas

Sources :
@ DGFIP Cadastre 2016
@ DREAL Auvergne Rhône-Alpes





▲ G7 ▲

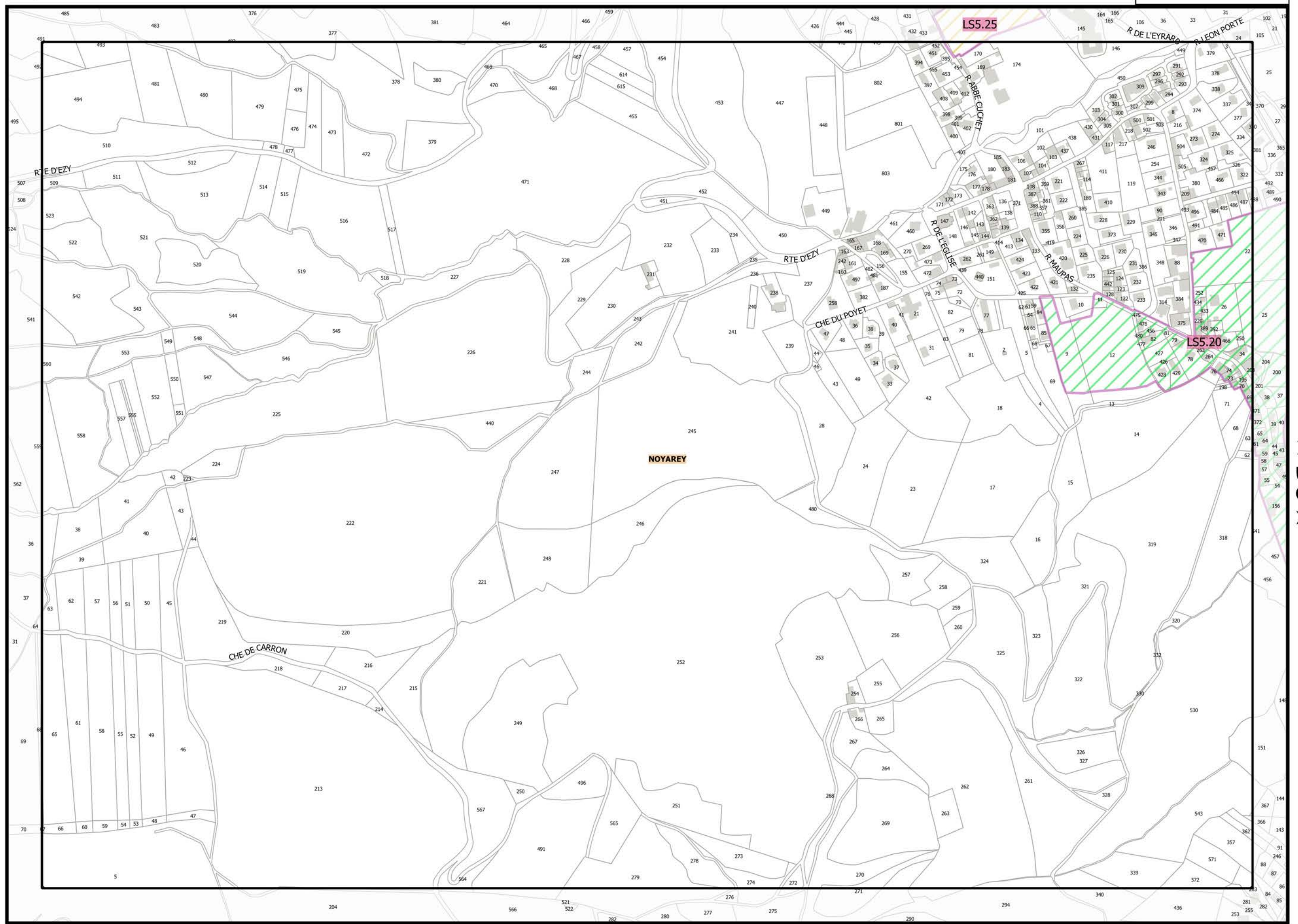
▼ ZI ▼

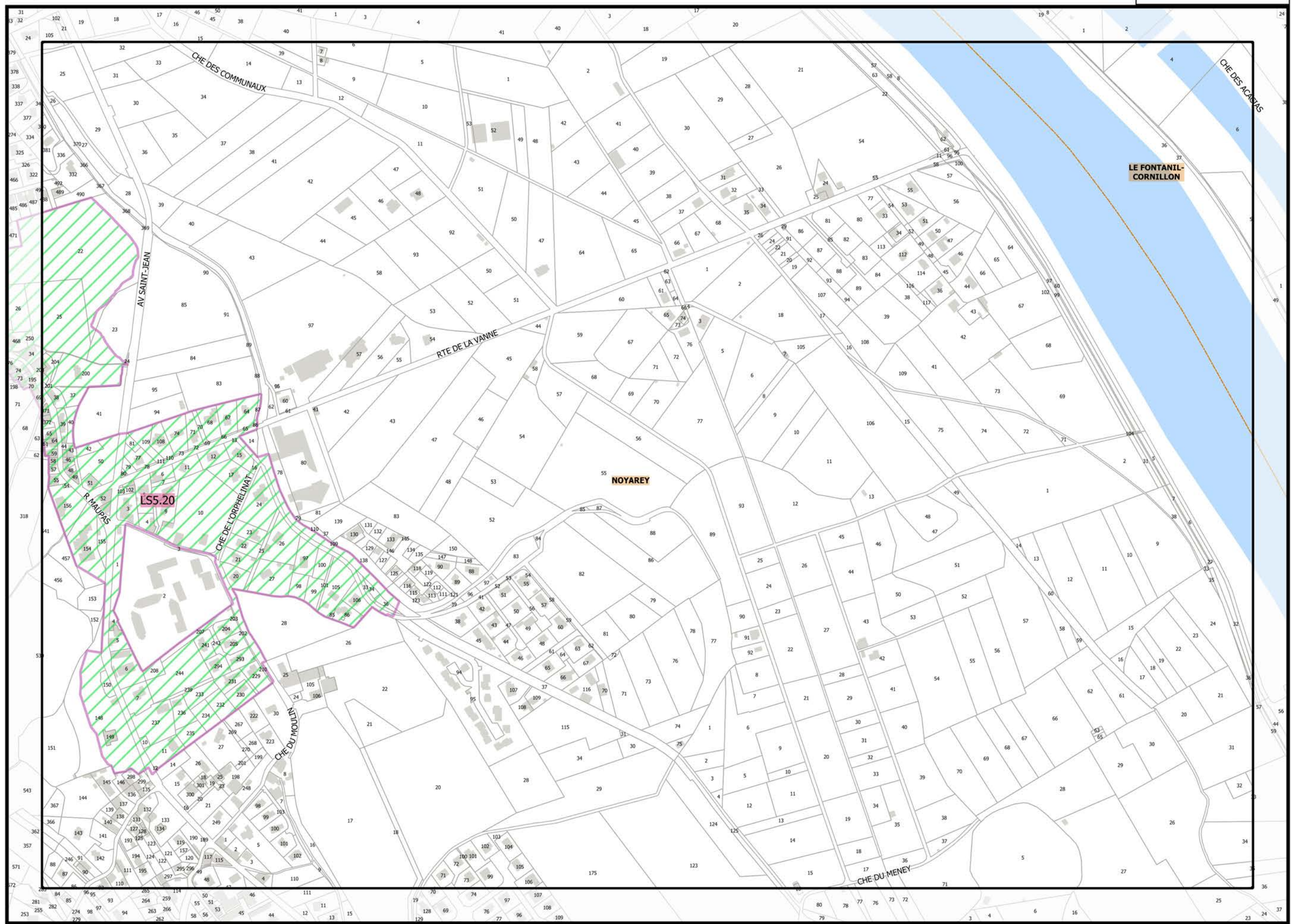
Légende: se référer aux premières pages de l'atlas

Sources :
@ DGFIP Cadastre 2016
@ DREAL Auvergne Rhône-Alpes

▼ H8 ▼

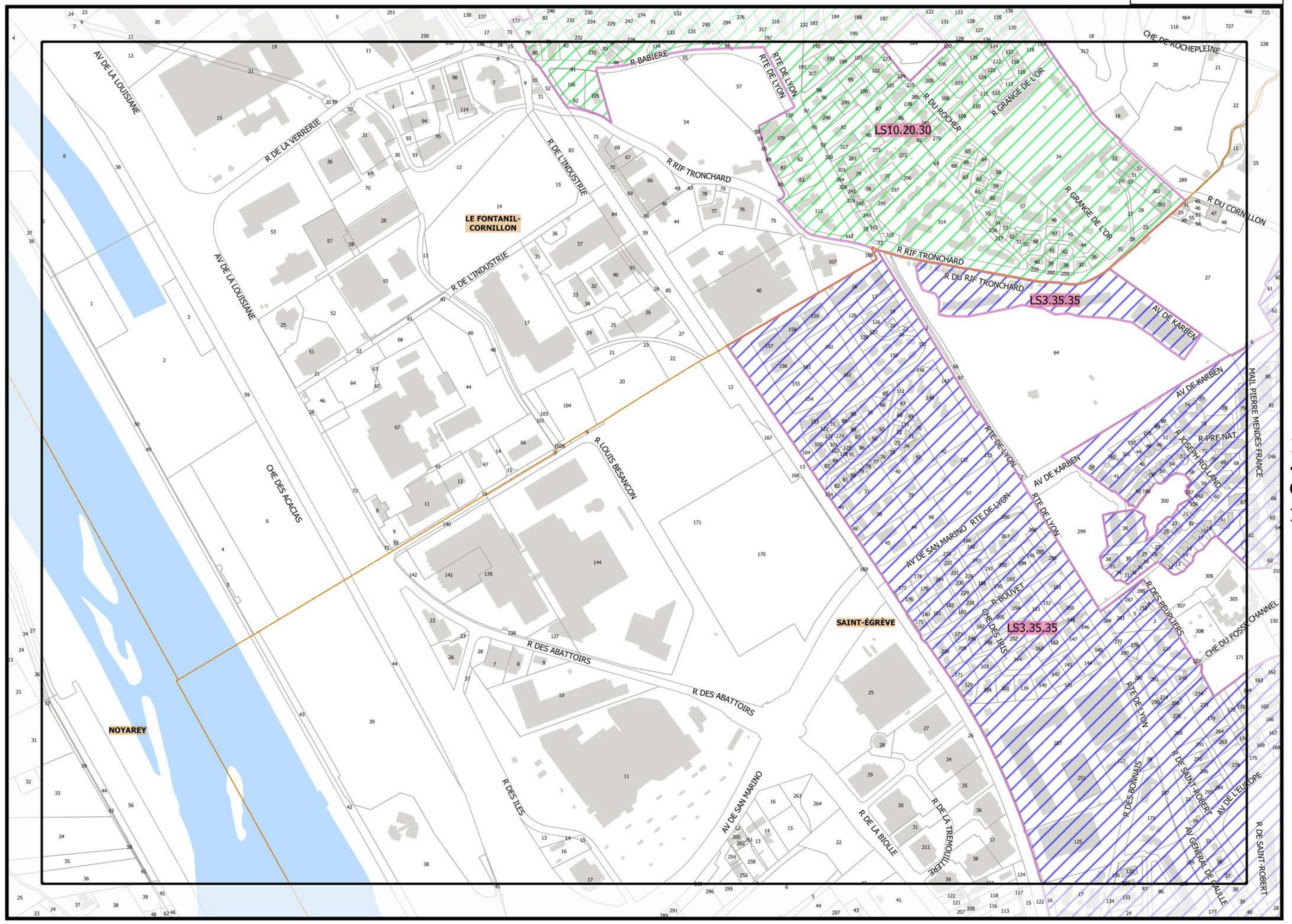


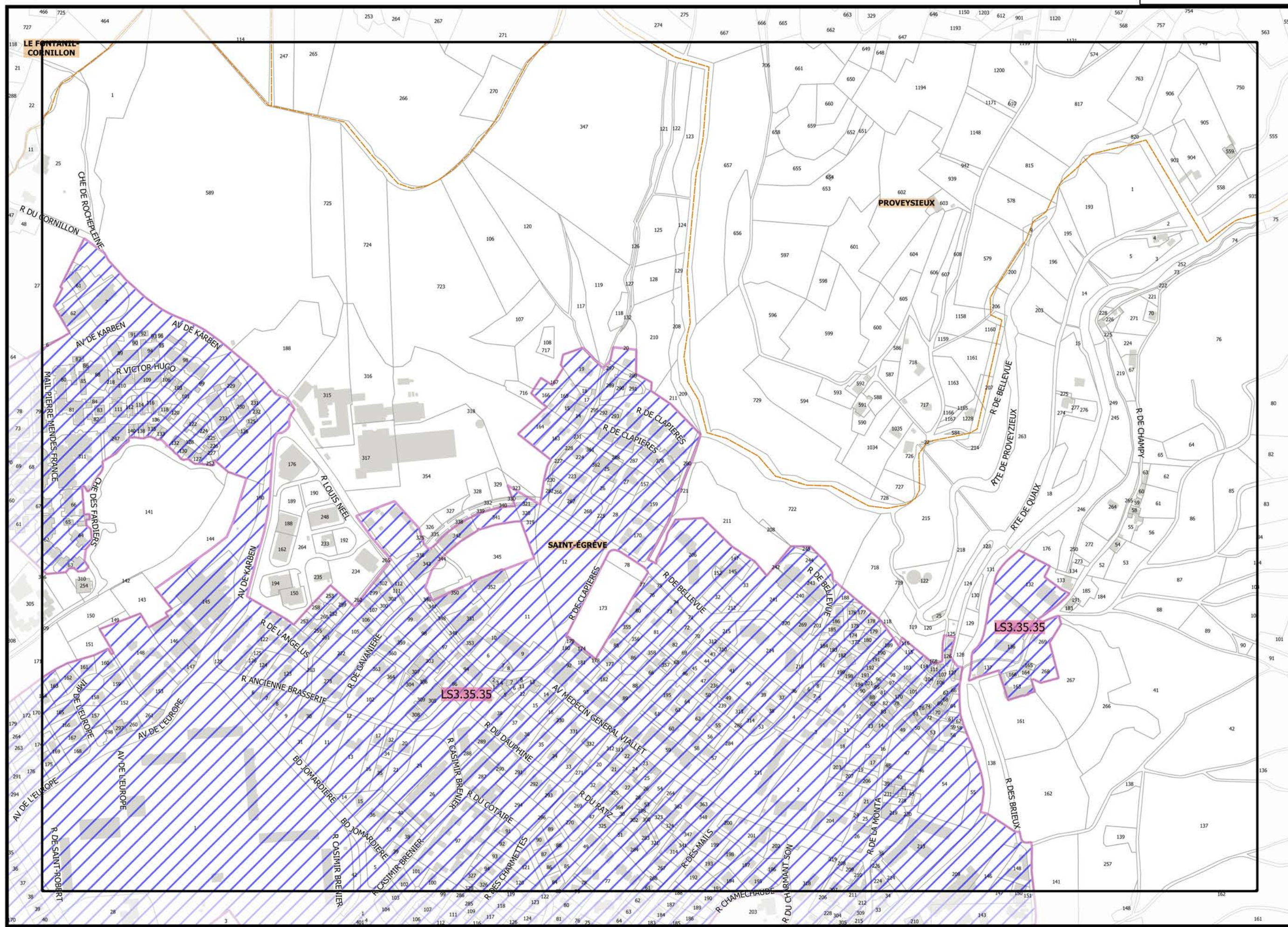




▲ C8 ▲

▲ E8 ▼





▲ E8 ▲

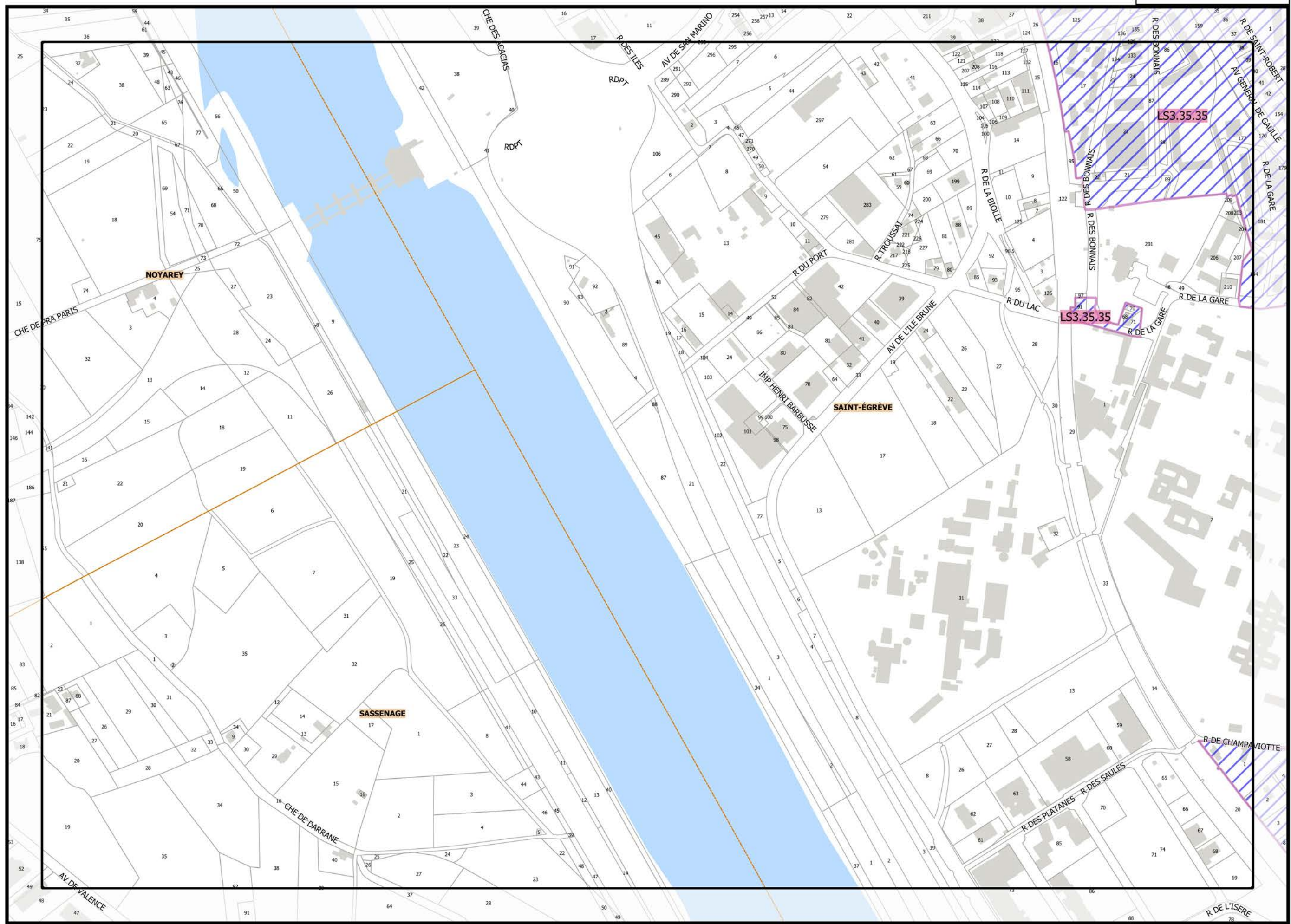
▲ G8 ▲

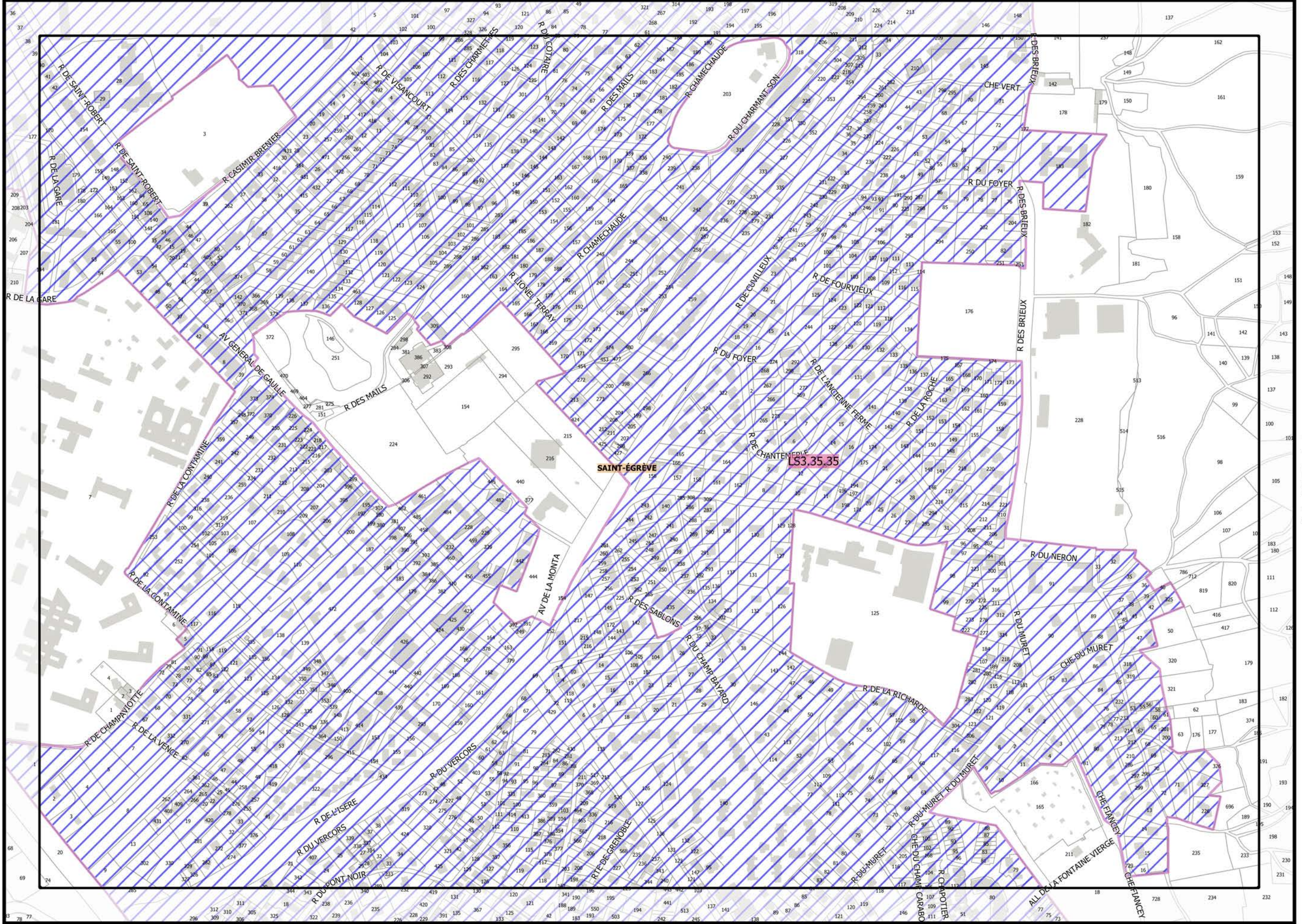
Légende: se référer aux premières pages de l'atlas

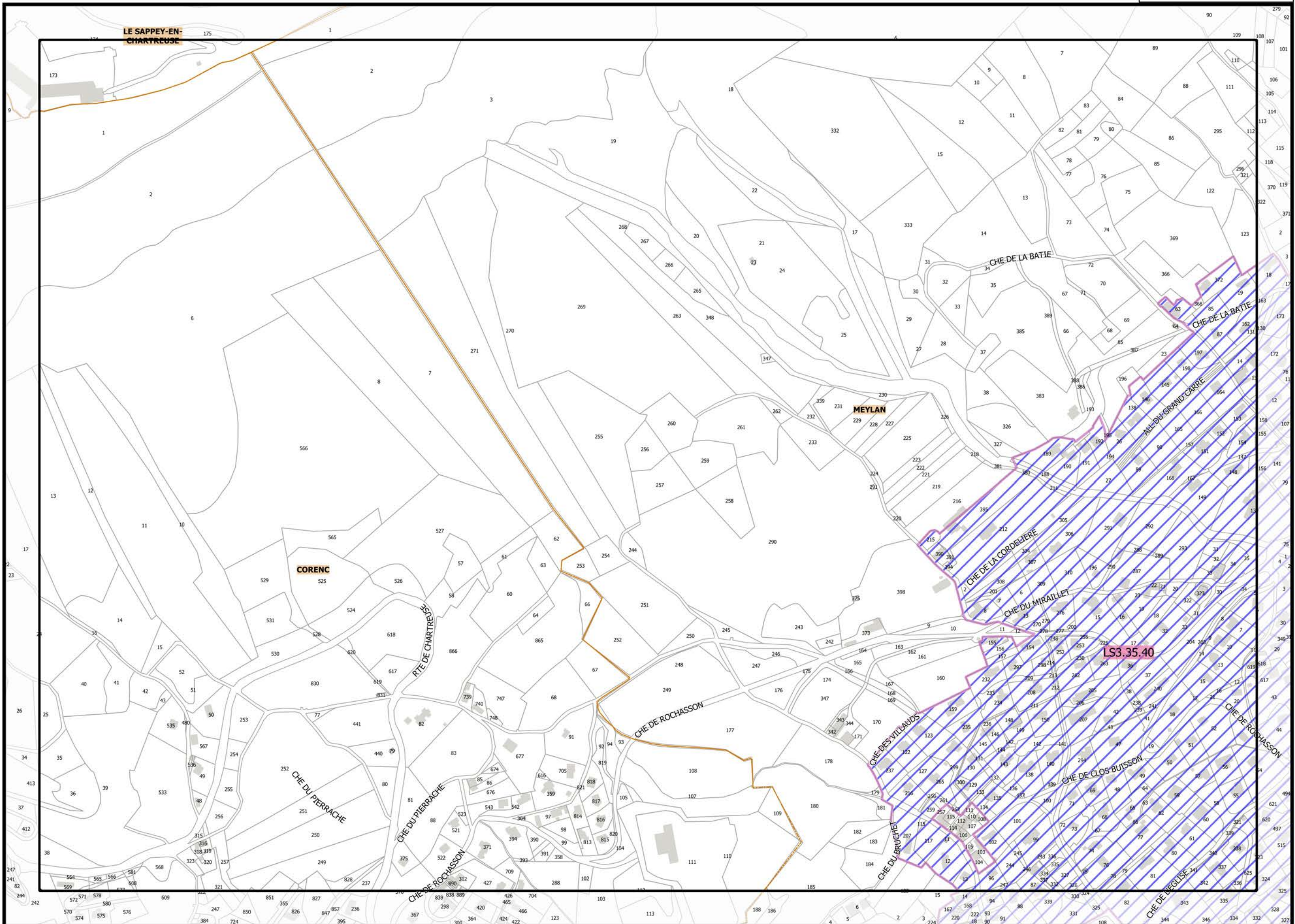
Sources :
@ DGFIP Cadastre 2016
@ DREAL Auvergne Rhône-Alpes

▼ F9 ▼



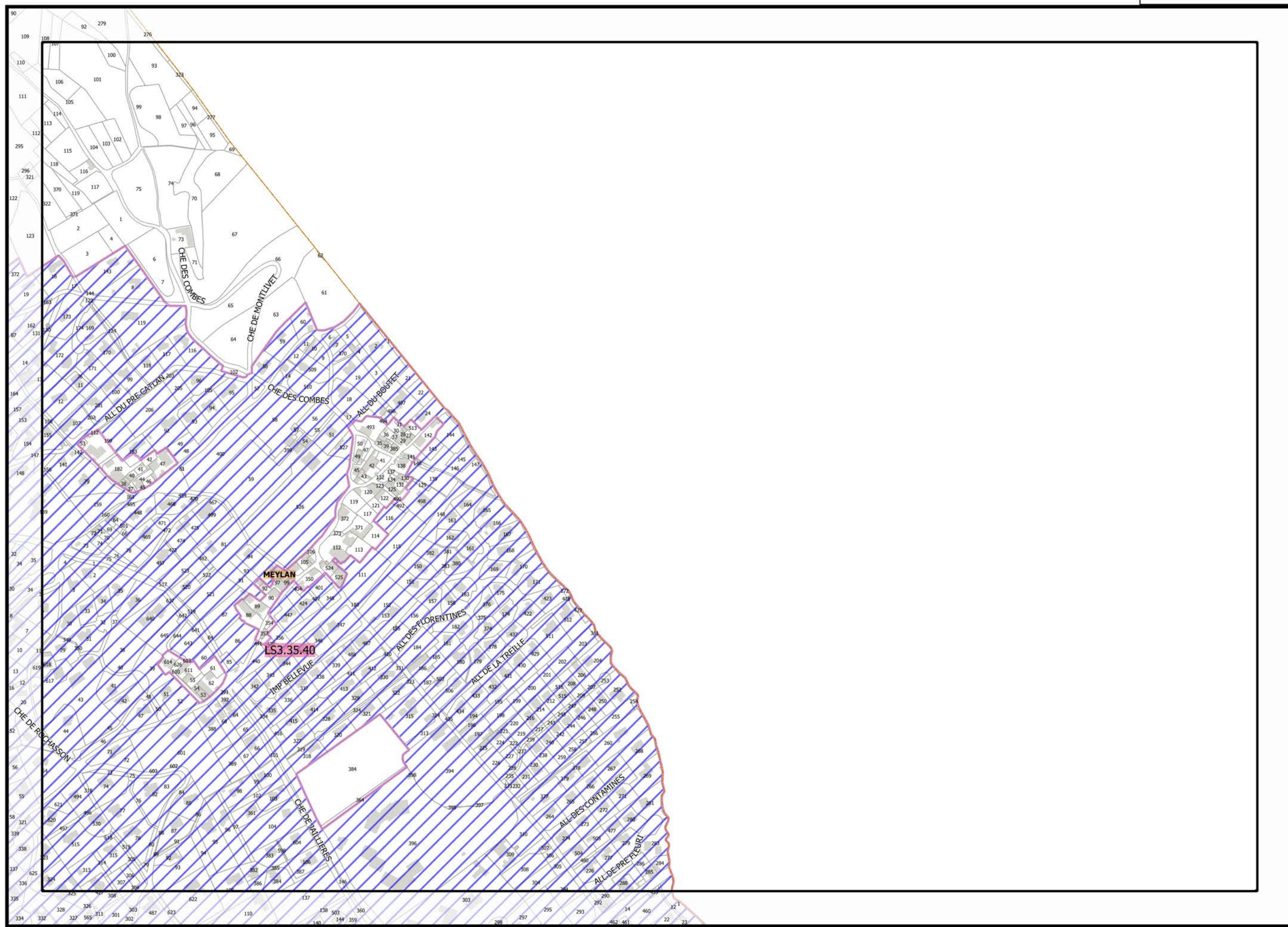







Légende: se référer aux premières pages de l'atlas

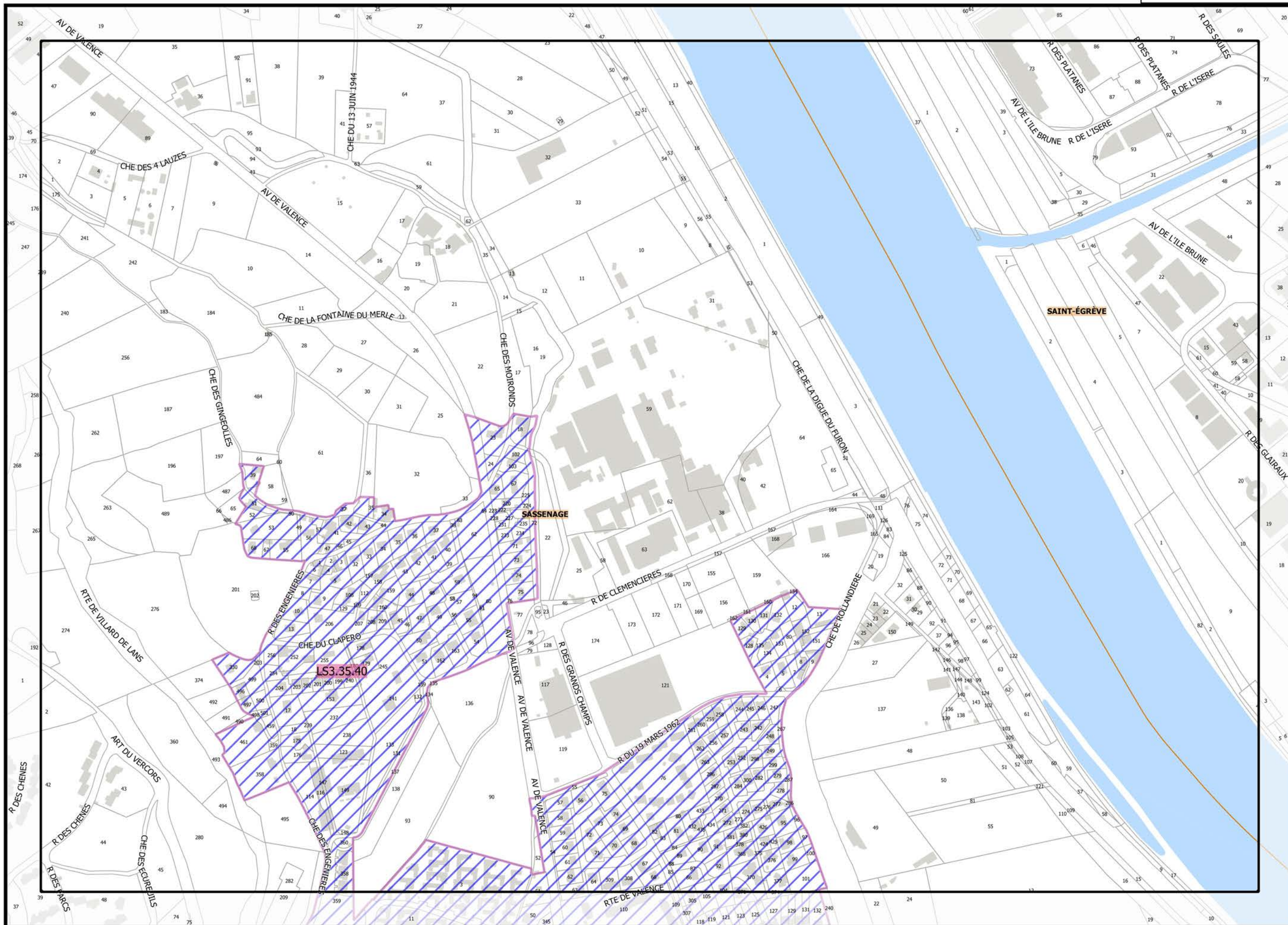
Sources :
@ DGFIP Cadastre 2016
@ DREAL Auvergne Rhône-Alpes



Légende: se référer aux premières pages de l'atlas

Sources :
@ DGFiP Cadastre 2016
@ DREAL Auvergne Rhône-Alpes

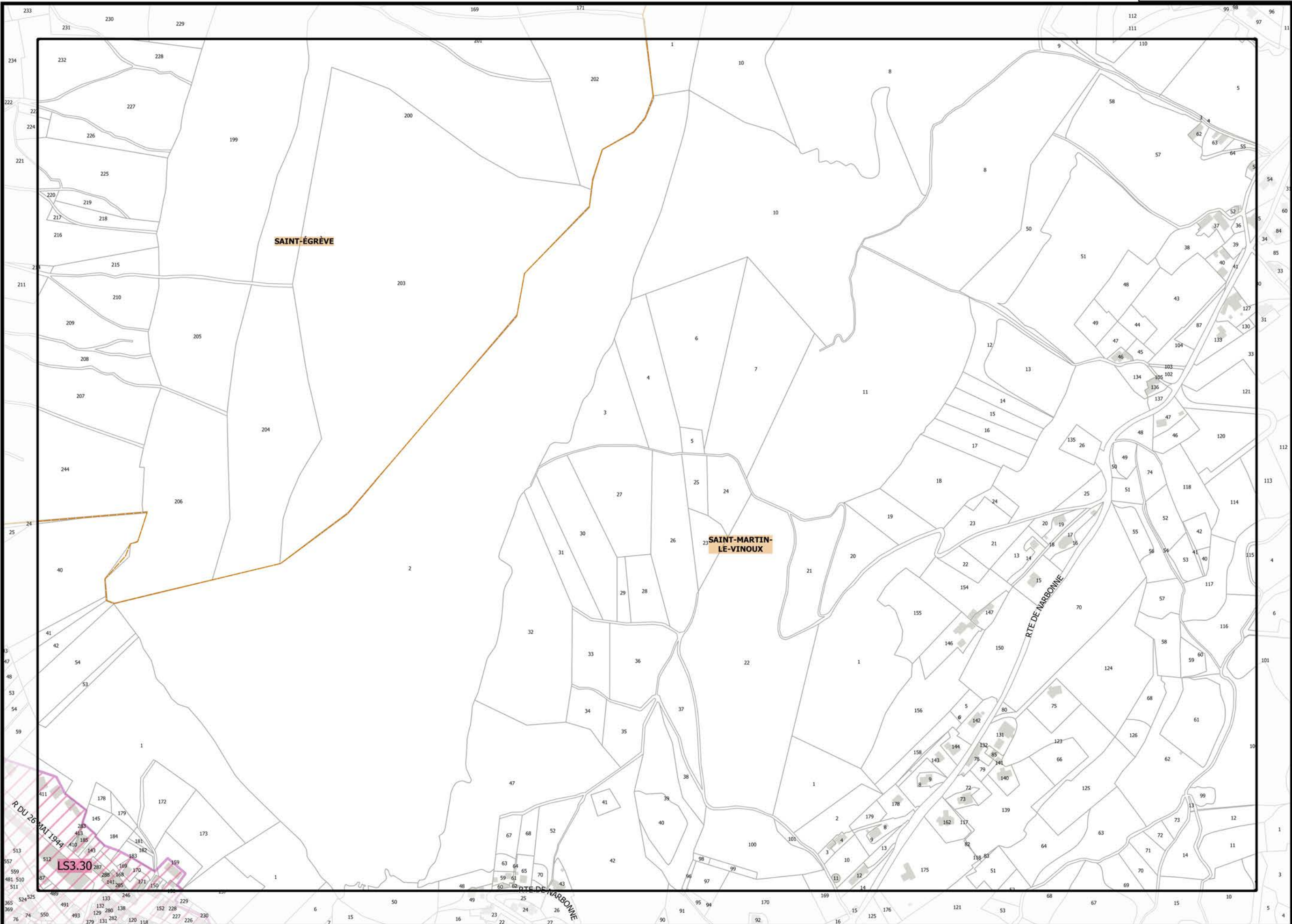




Légende: se référer aux premières pages de l'atlas

Sources :
 @ DGFIP Cadastre 2016
 @ DREAL Auvergne Rhône-Alpes

0 75 150 m



▲ F10 ▲

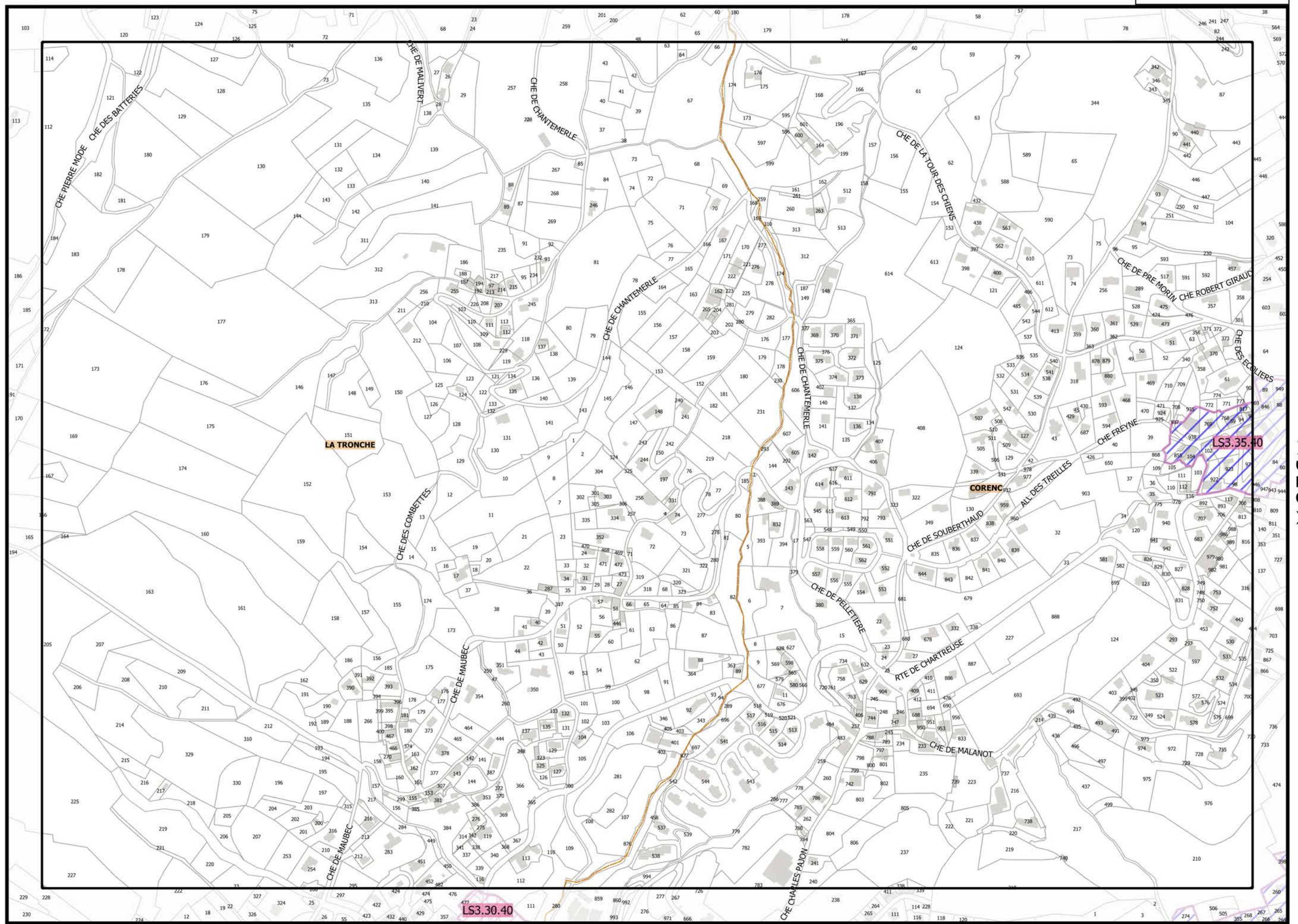
▼ 01H ▼

C2_ATLAS DE LA MIXITÉ SOCIALE

Légende: se référer aux premières pages de l'atlas

Sources :
@ DGFIP Cadastre 2016
@ DREAL Auvergne Rhône-Alpes





▲ H10 ▲

▼ J10 ▼

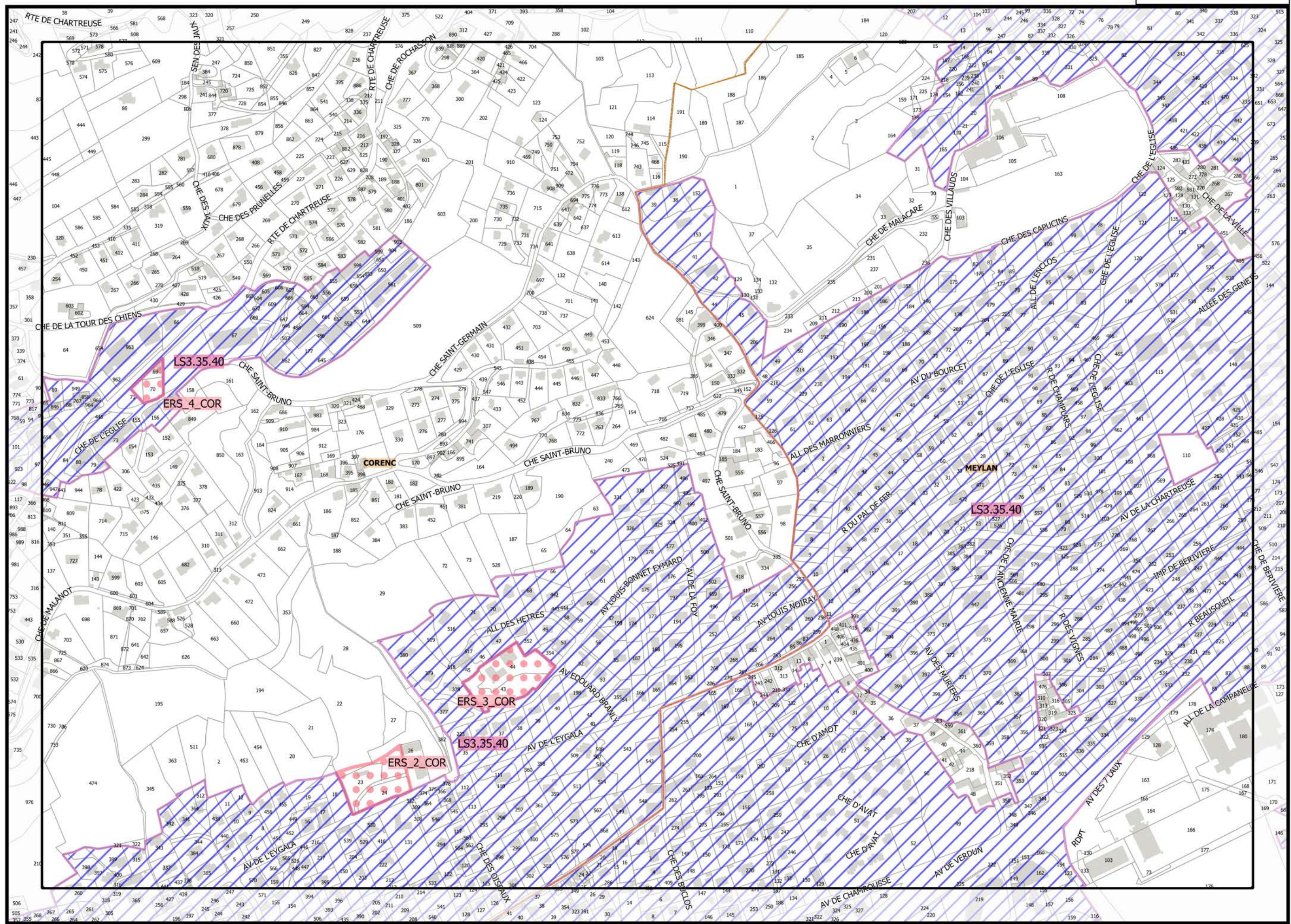
Légende: se référer aux premières pages de l'atlas

Sources :
@ DGFiP Cadastre 2016
@ DREAL Auvergne Rhône-Alpes



▲ I10 ▲

▲ K10 ▲



Légende: se référer aux premières pages de l'atlas

Sources :
@ DGFIP Cadastre 2016
@ DREAL Auvergne Rhône-Alpes

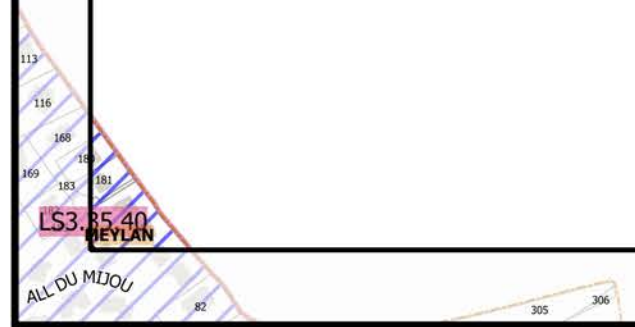



▲K10▲

▼M10▼



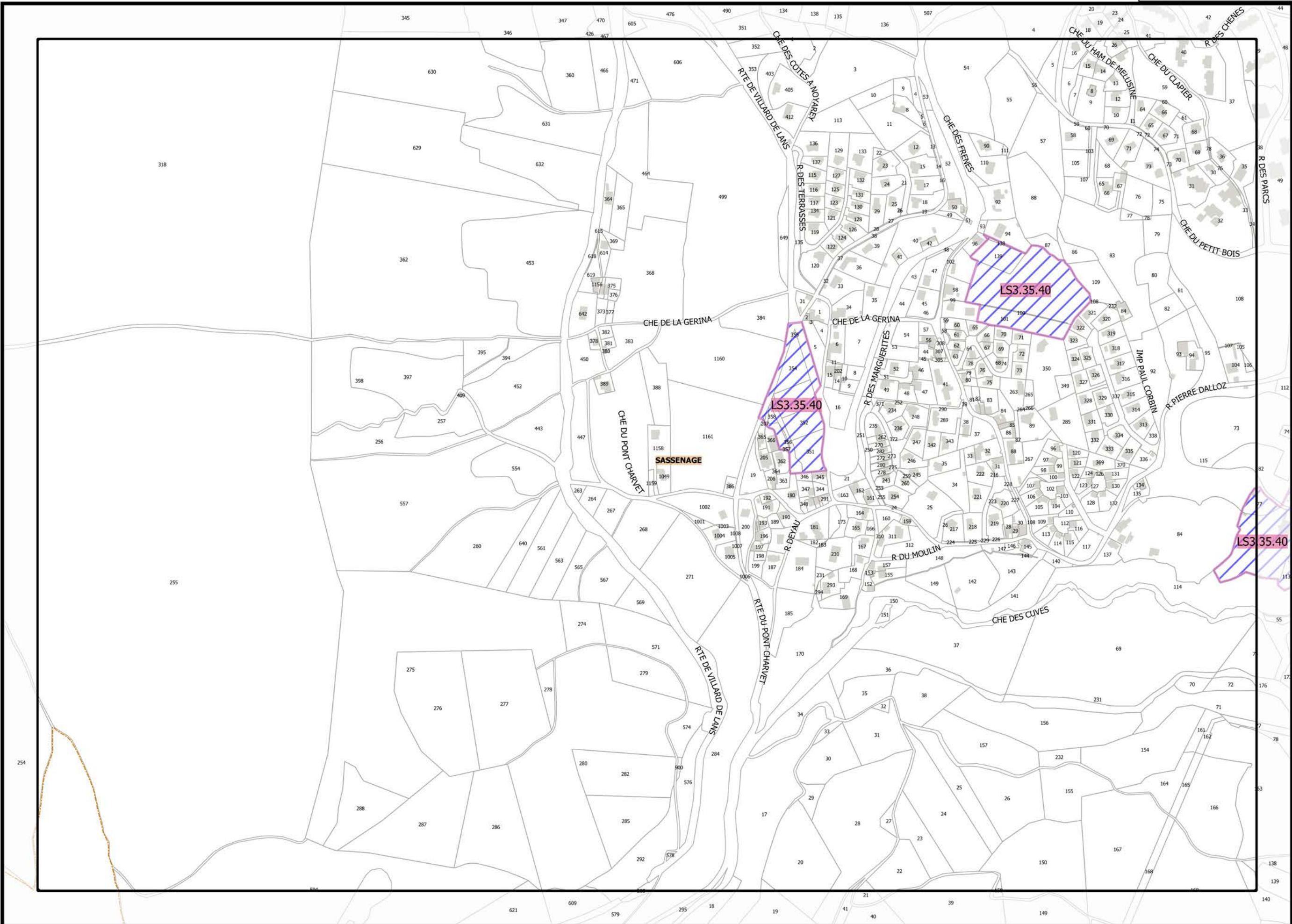
▼L11▼



Légende: se référer aux premières pages de l'atlas

Sources :
@ DGFIP Cadastre 2016
@ DREAL Auvergne Rhône-Alpes





▲C11▲

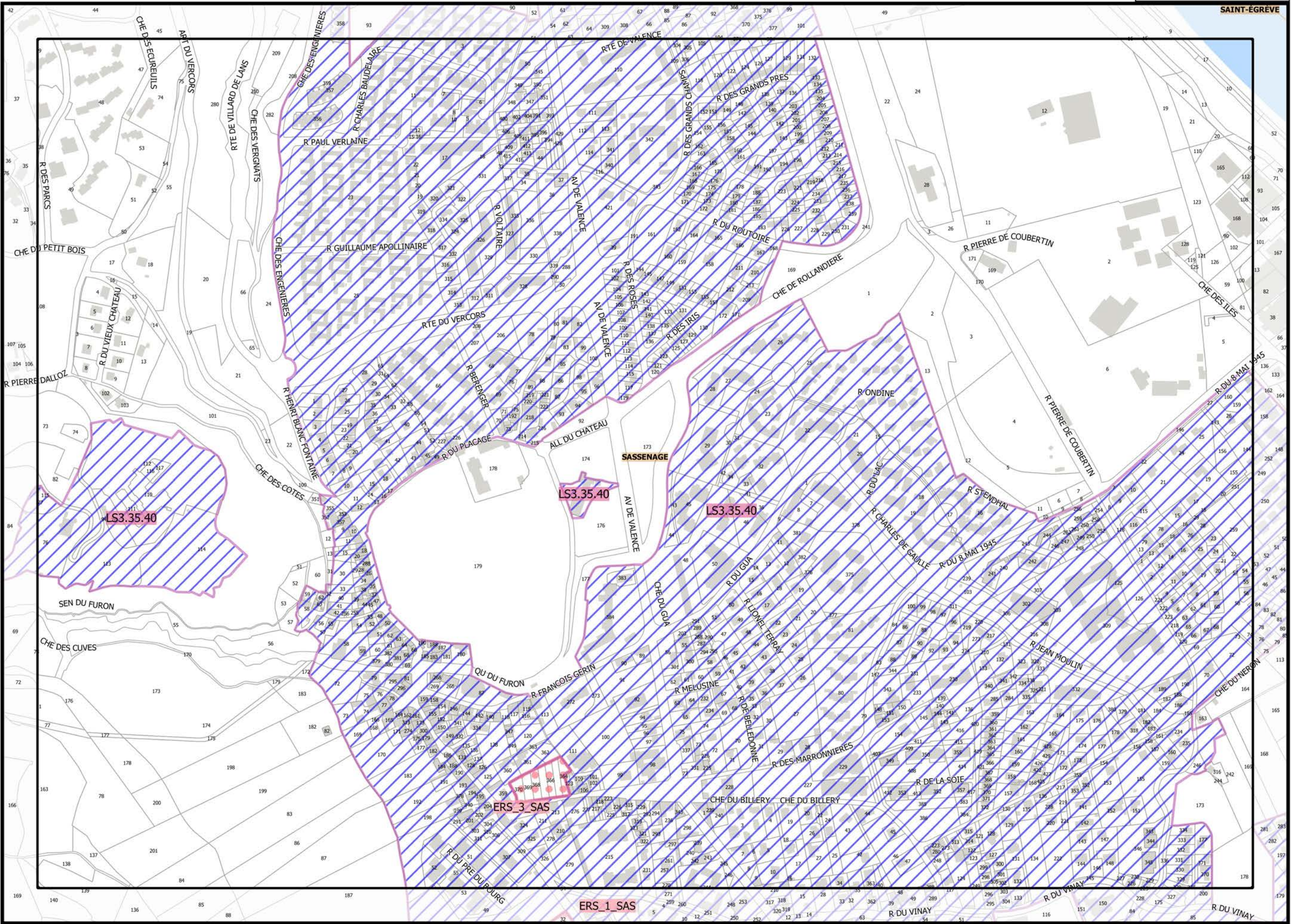
▲E11▲

C2_ATLAS DE LA MIXITÉ SOCIALE

Légende: se référer aux premières pages de l'atlas

Sources :
@ DGFIP Cadastre 2016
@ DREAL Auvergne Rhône-Alpes





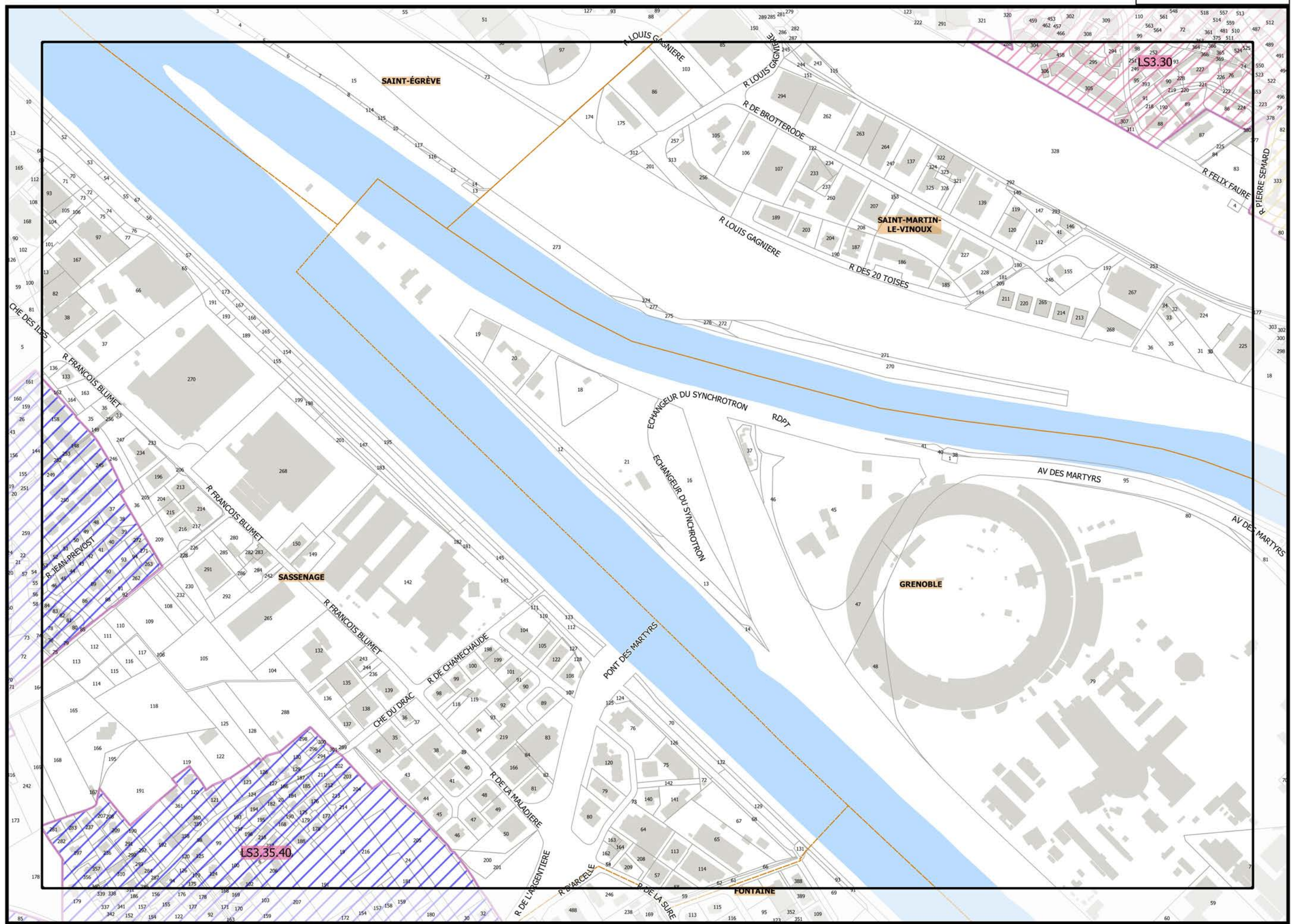
▲ D11 ▲

▲ F11 ▲

Légende: se référer aux premières pages de l'atlas

Sources :
© DGFIP Cadastre 2016
© DREAL Auvergne Rhône-Alpes





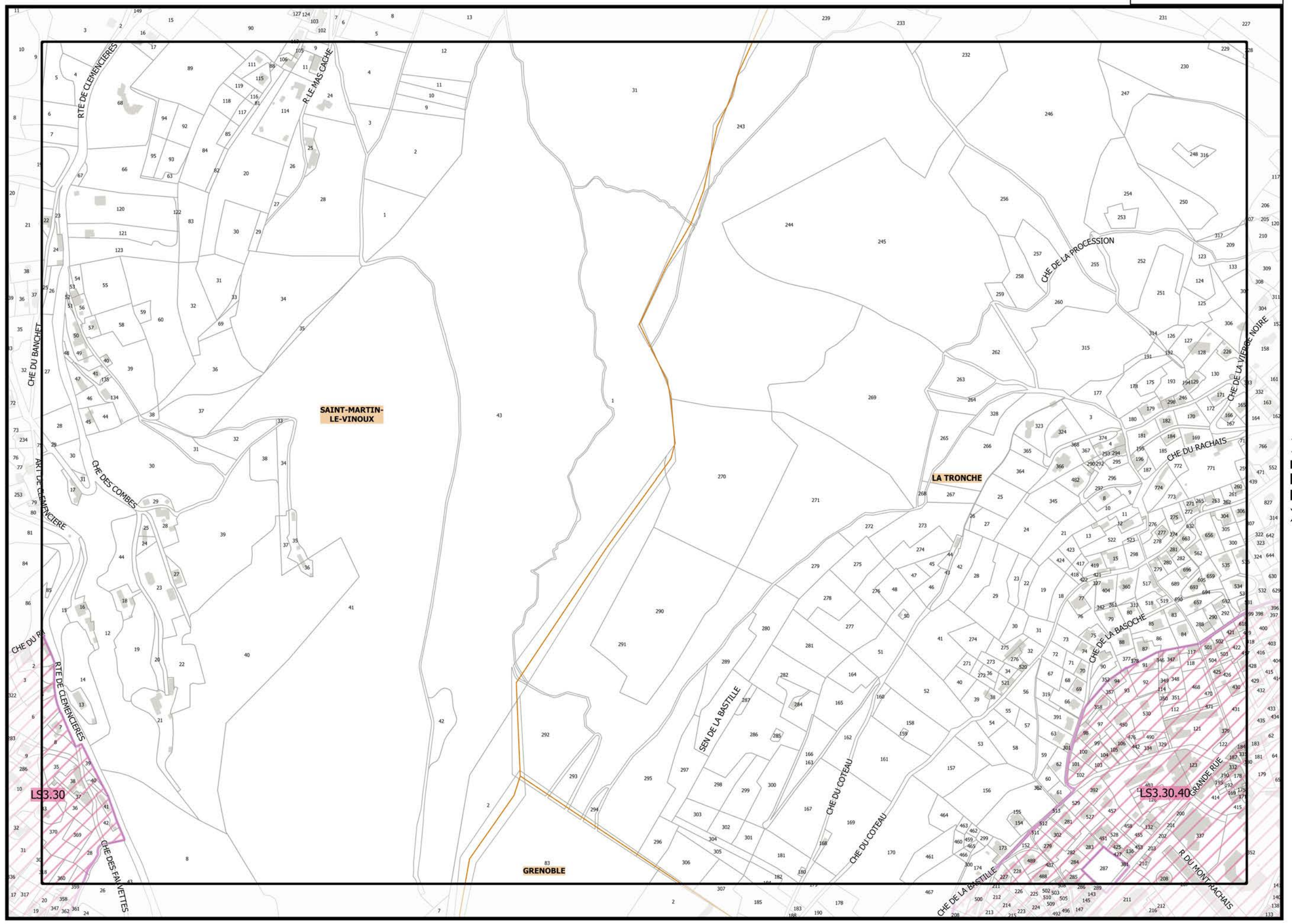
▲ E11 ▲

▼ G11 ▼

Légende: se référer aux premières pages de l'atlas

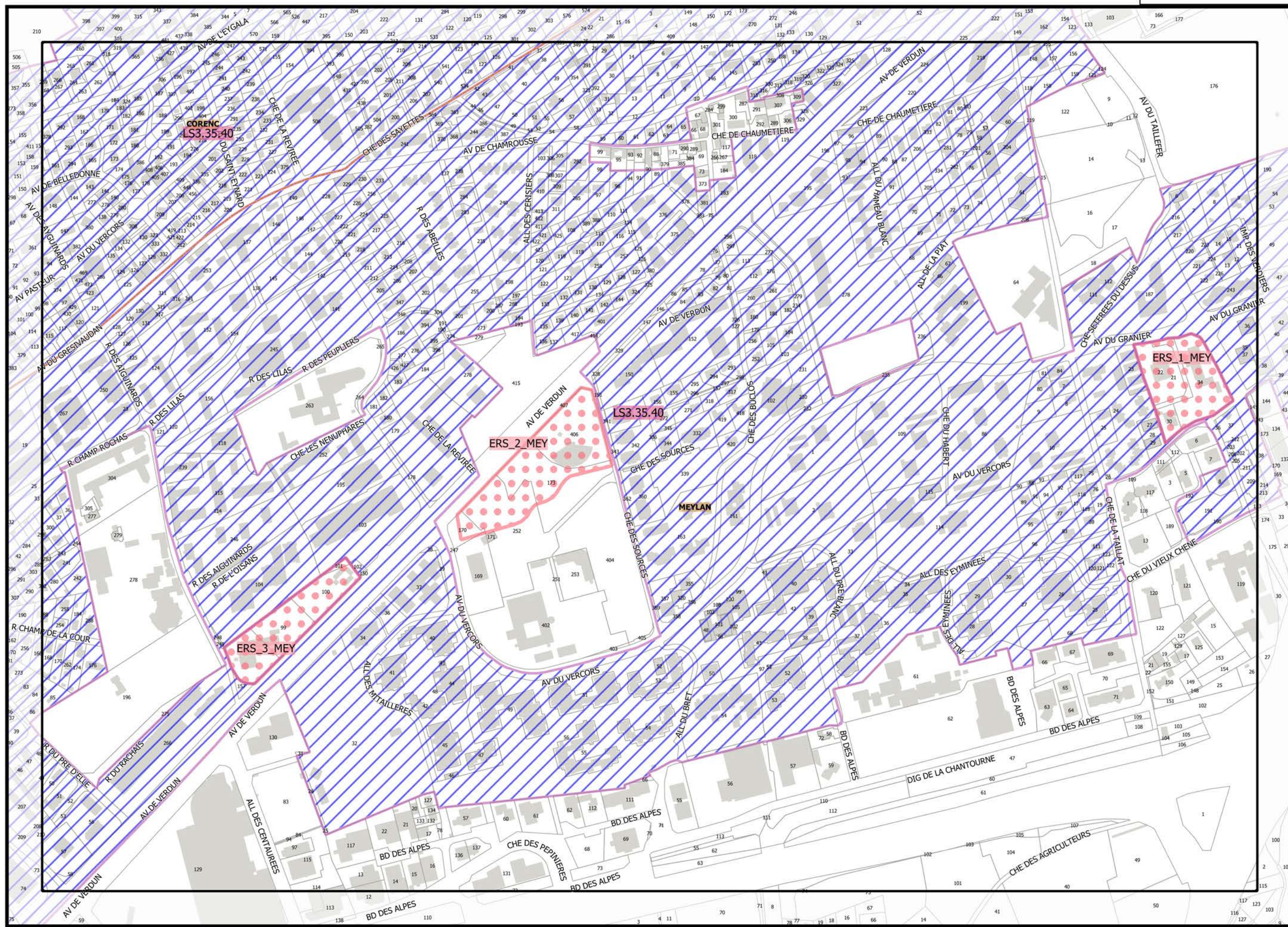
Sources :
@ DGFiP Cadastre 2016
@ DREAL Auvergne Rhône-Alpes





AG11▲

▲III▲



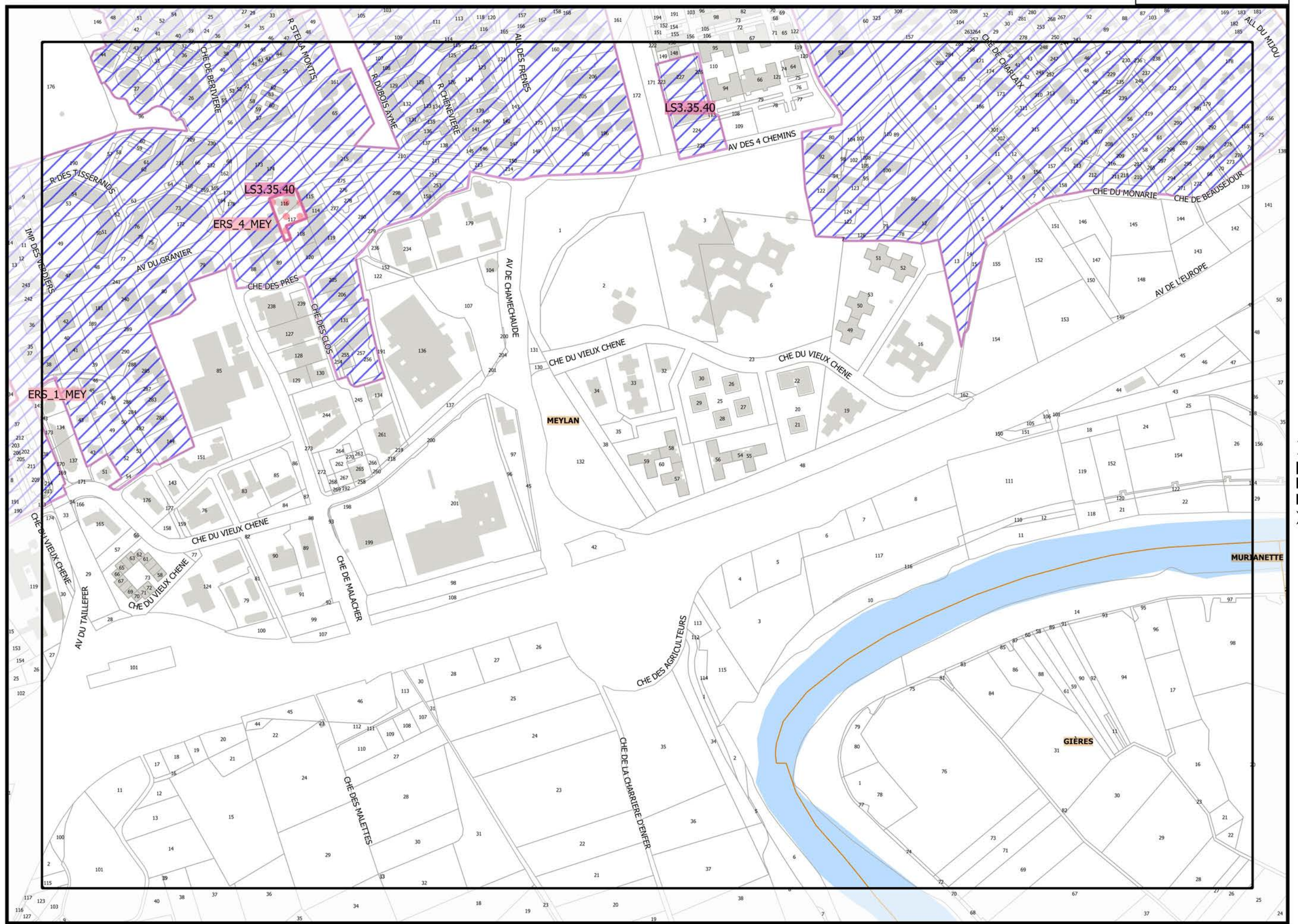
▲ I11 ▲

▲ T11 ▲

Légende: se référer aux premières pages de l'atlas

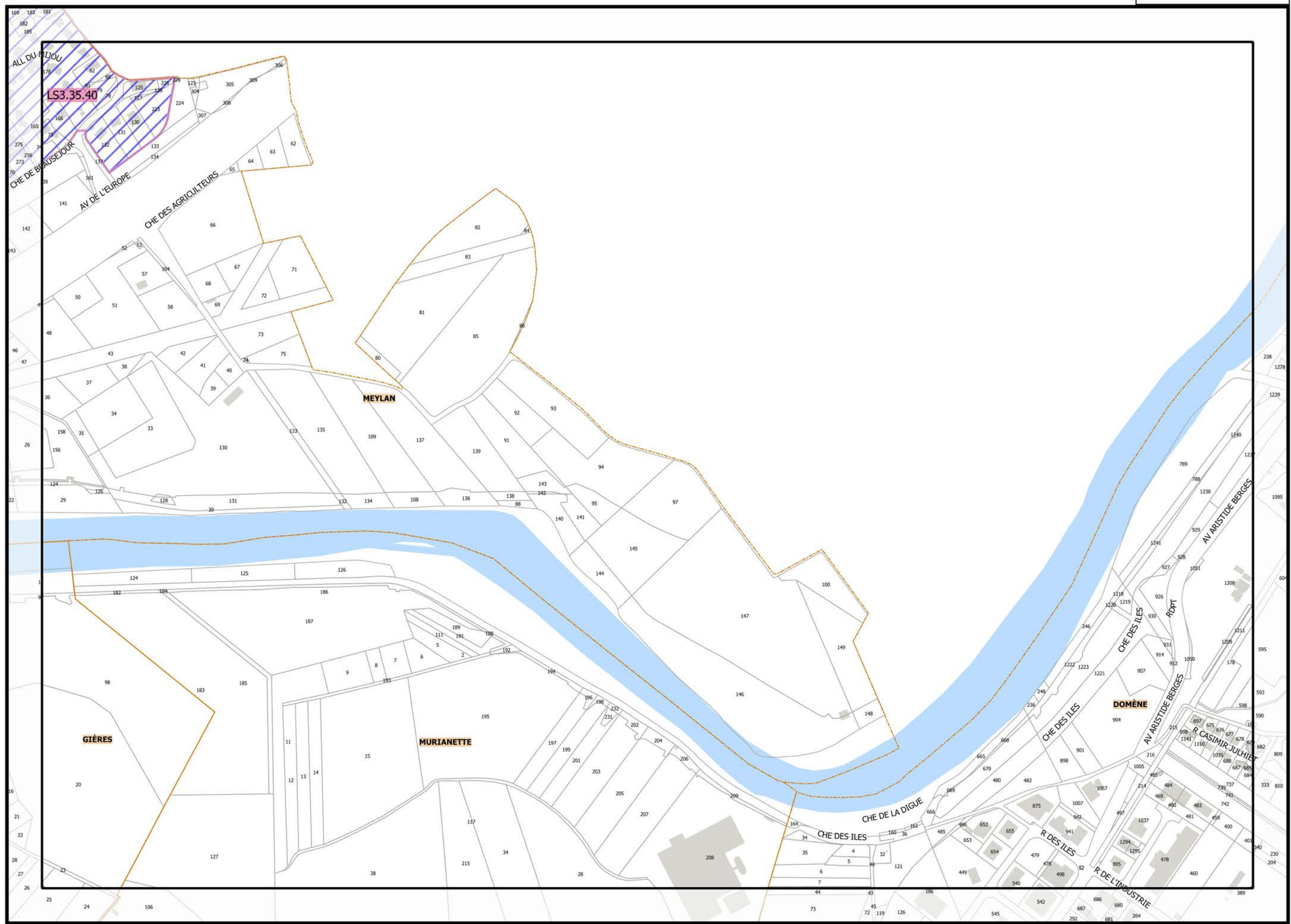
Sources :
@ DGFiP Cadastre 2016
@ DREAL Auvergne Rhône-Alpes





▲J11▲

▼J11▼



▲ K11 ▲

▼ M11 ▼

C2_ATLAS DE LA MIXITÉ SOCIALE

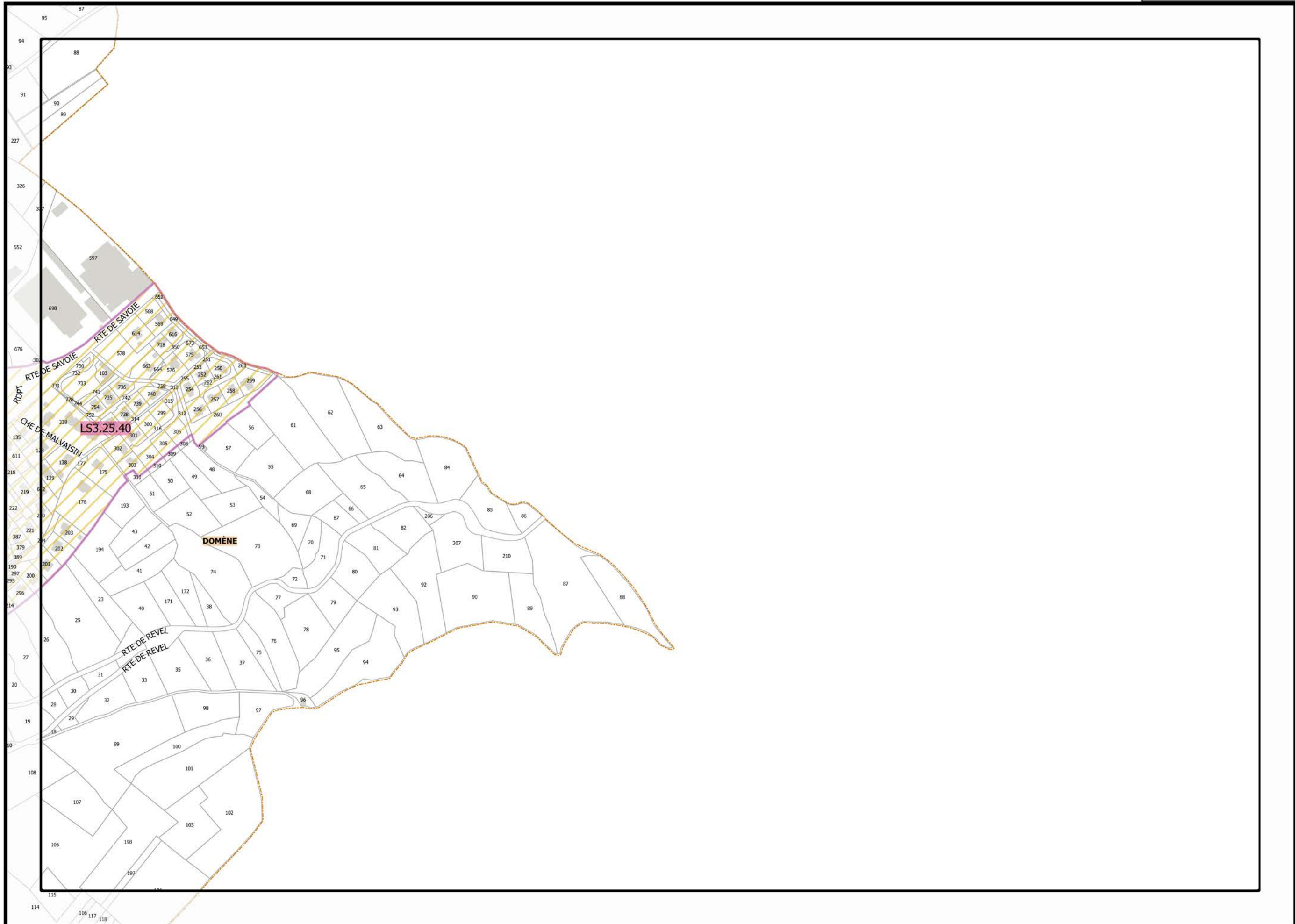
Légende: se référer aux premières pages de l'atlas

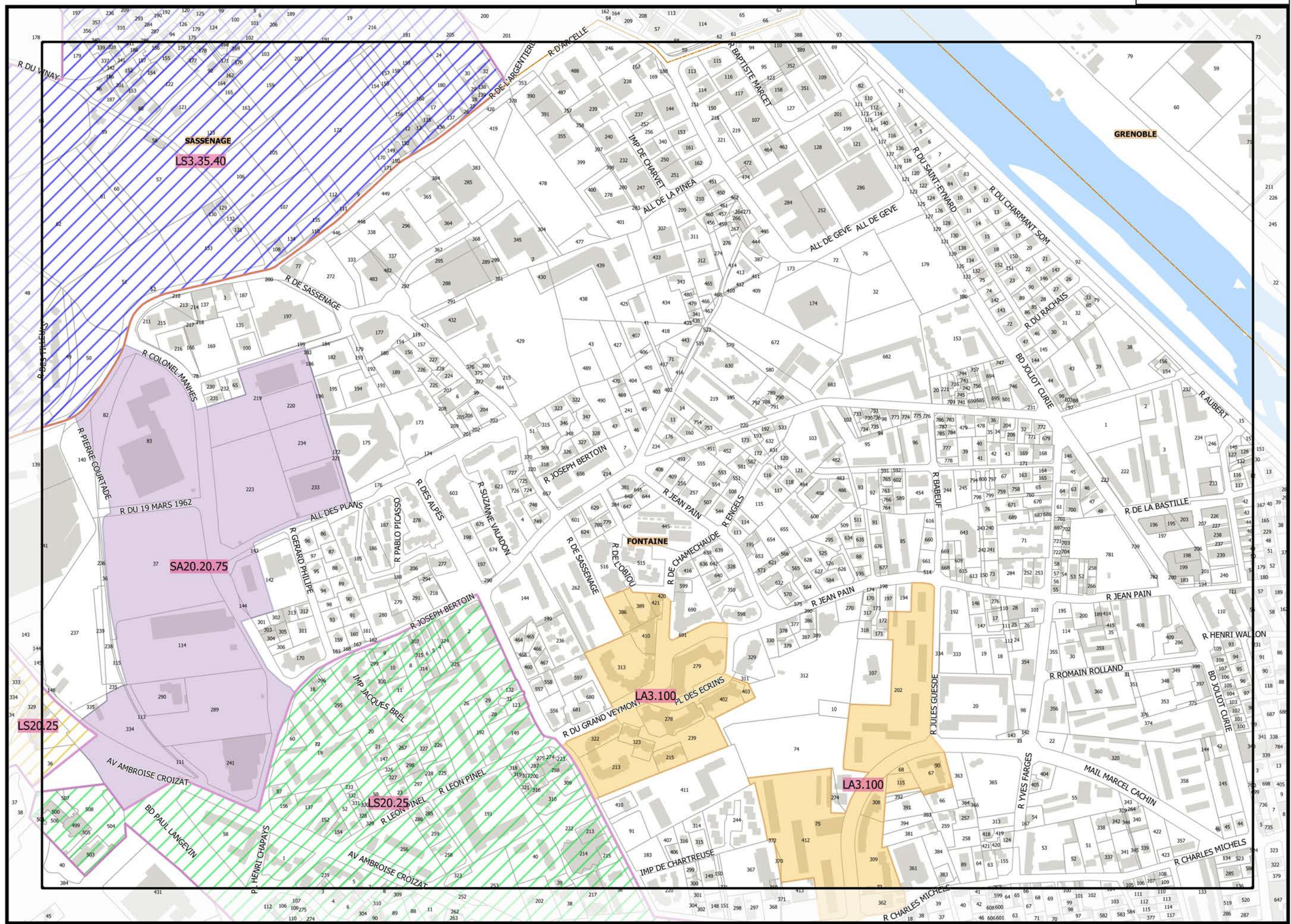
Sources :
© DGFIP Cadastre 2016
© DREAL Auvergne Rhône-Alpes

▼ L12 ▼



▲M11▲





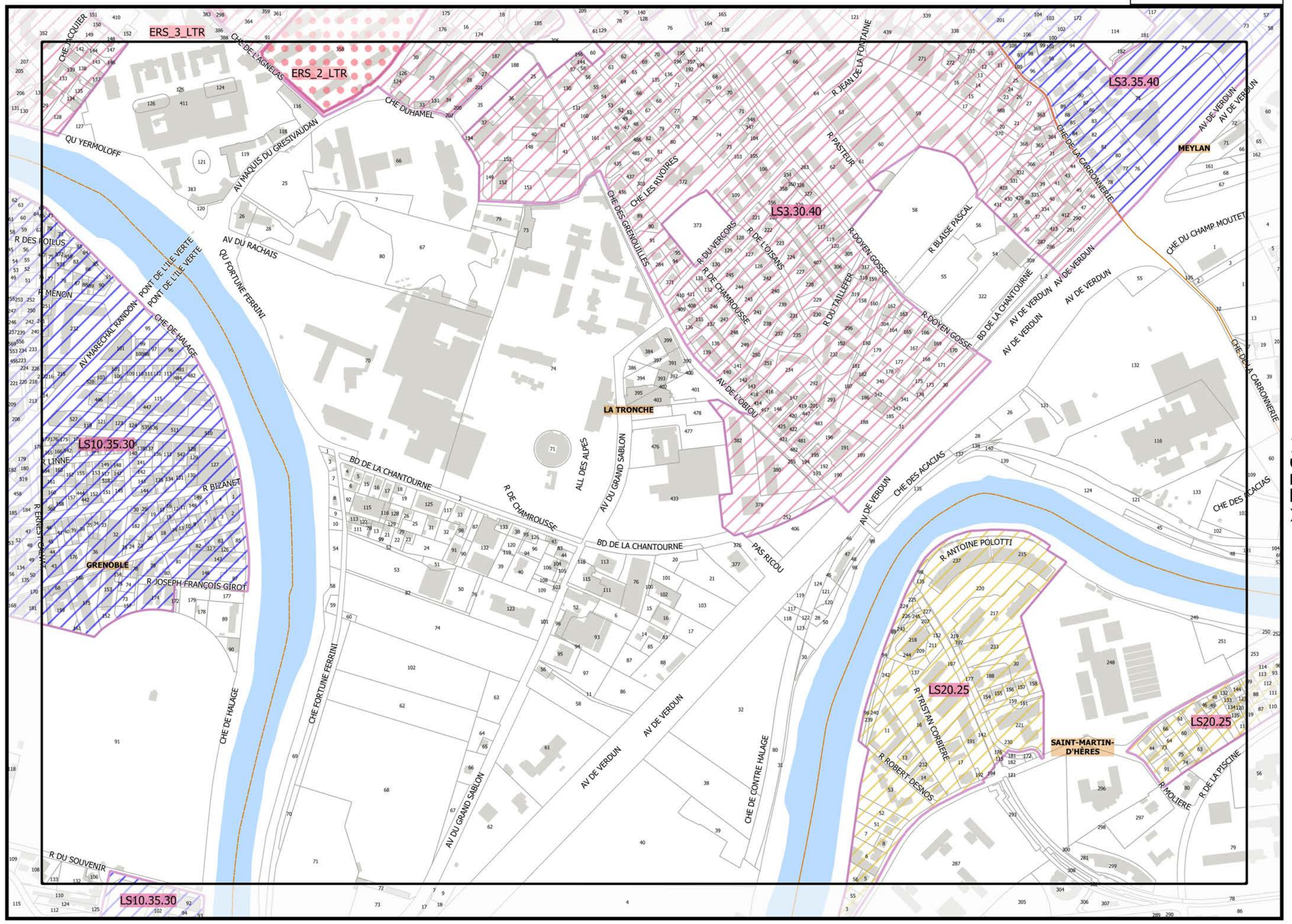
▲ E12 ▲

▲ G12 ▲

Légende: se référer aux premières pages de l'atlas

Sources :
@ DGFiP Cadastre 2016
@ DREAL Auvergne Rhône-Alpes





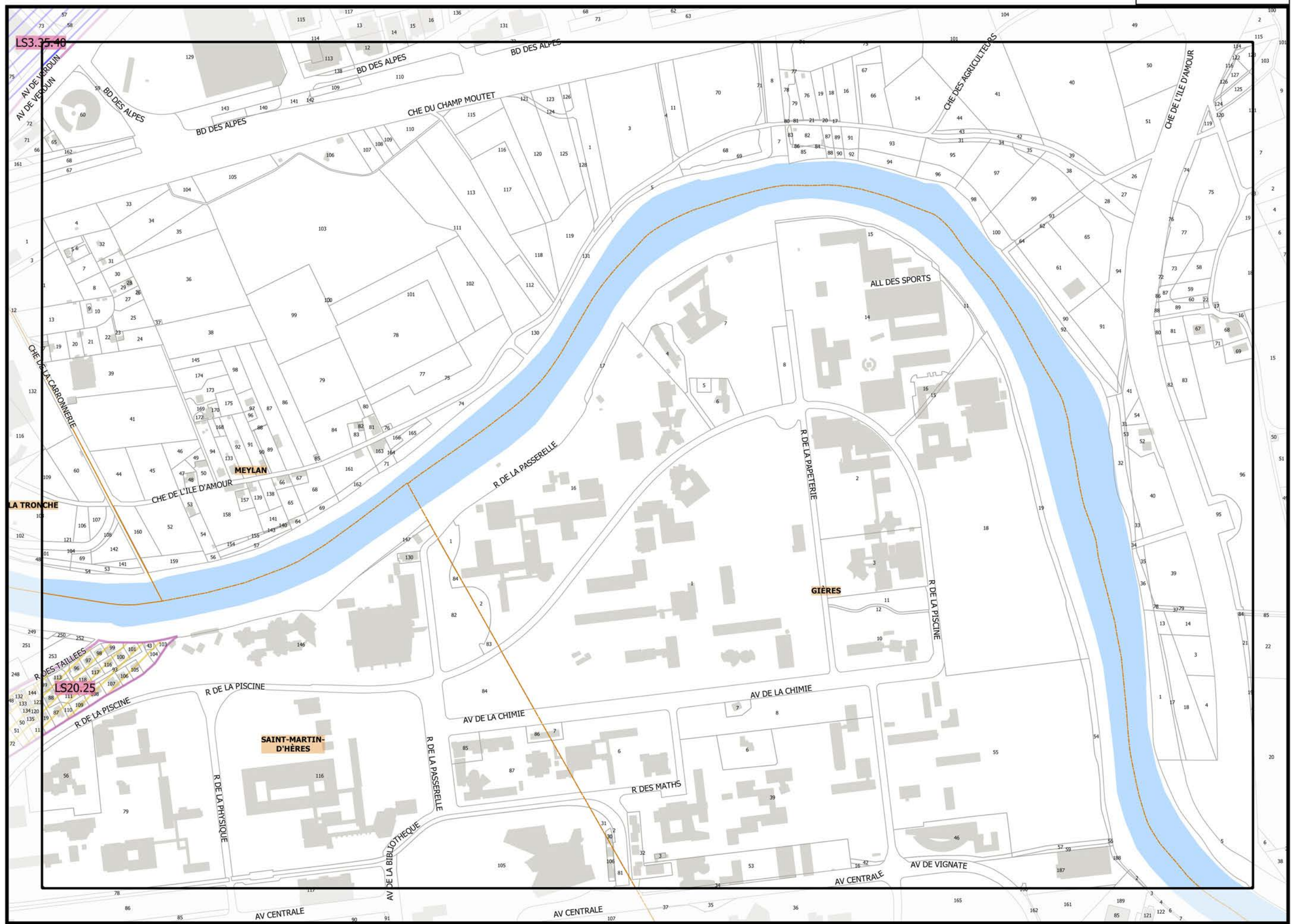
▲ H12 ▲

▲ J12 ▲

Légende: se référer aux premières pages de l'atlas

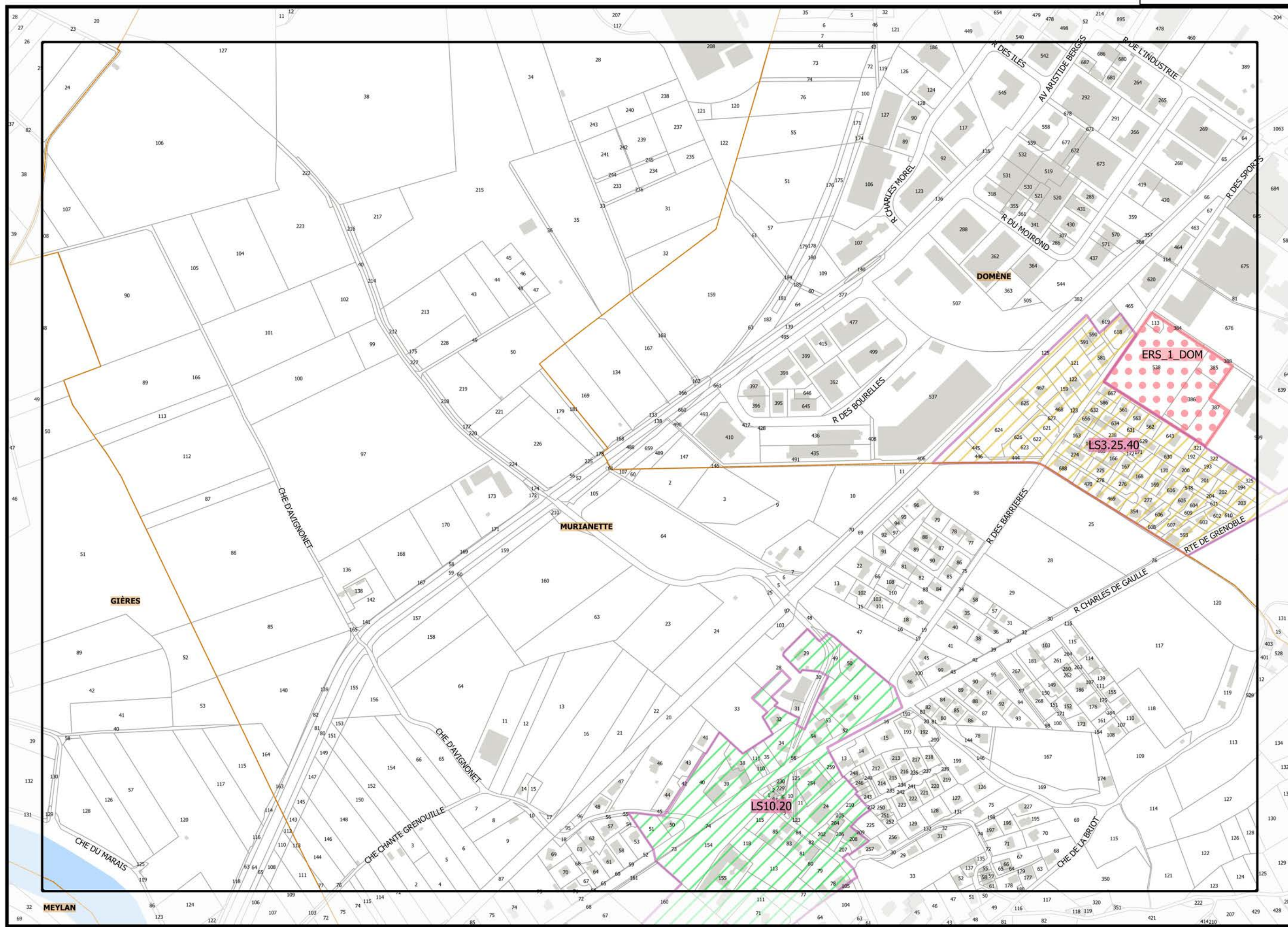
Sources :
@ DGFIP Cadastre 2016
@ DREAL Auvergne Rhône-Alpes





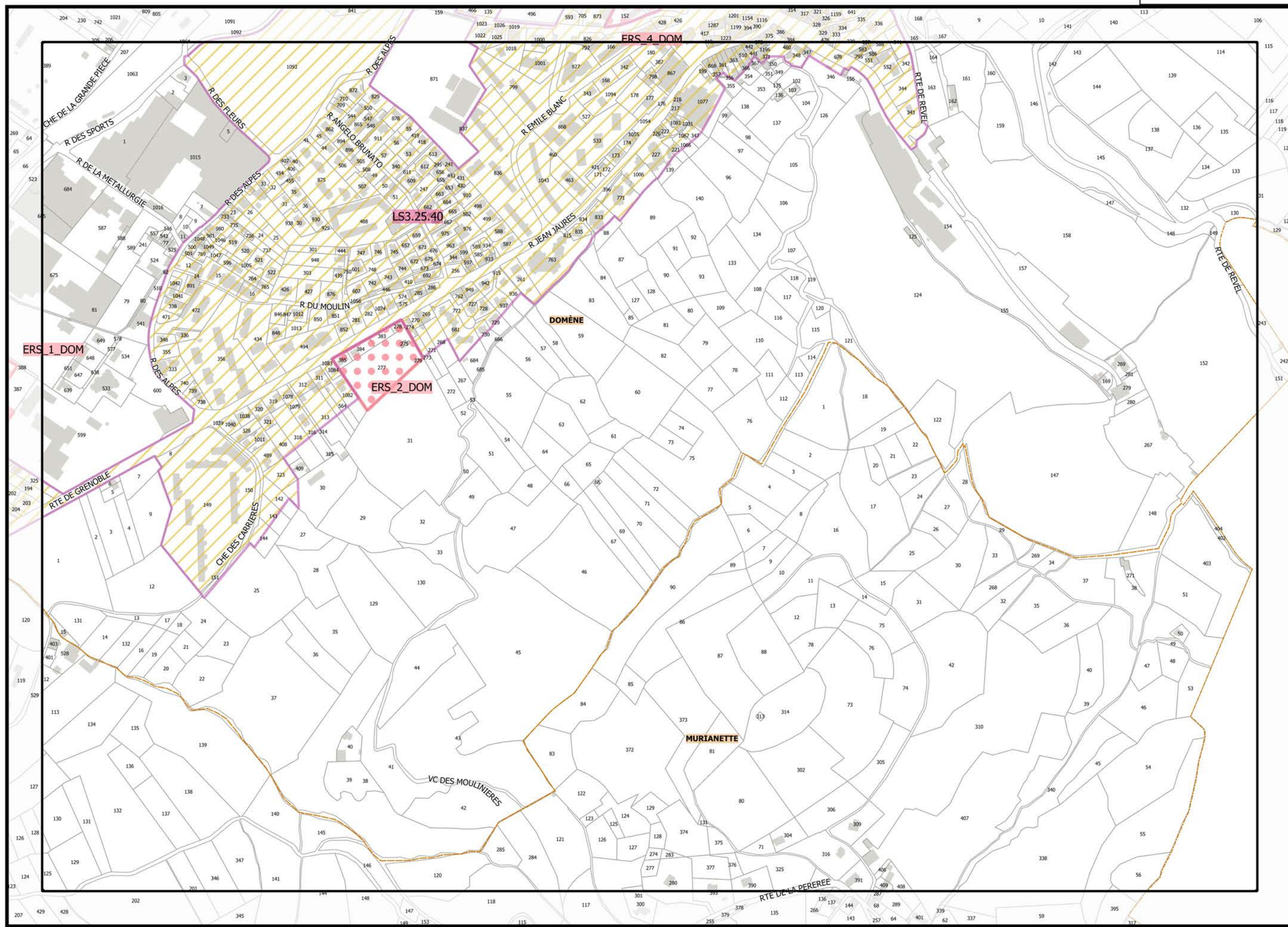
▲ I12 ▲

▲ K12 ▲



▲K12▲

▲M12▲



▲L12▲

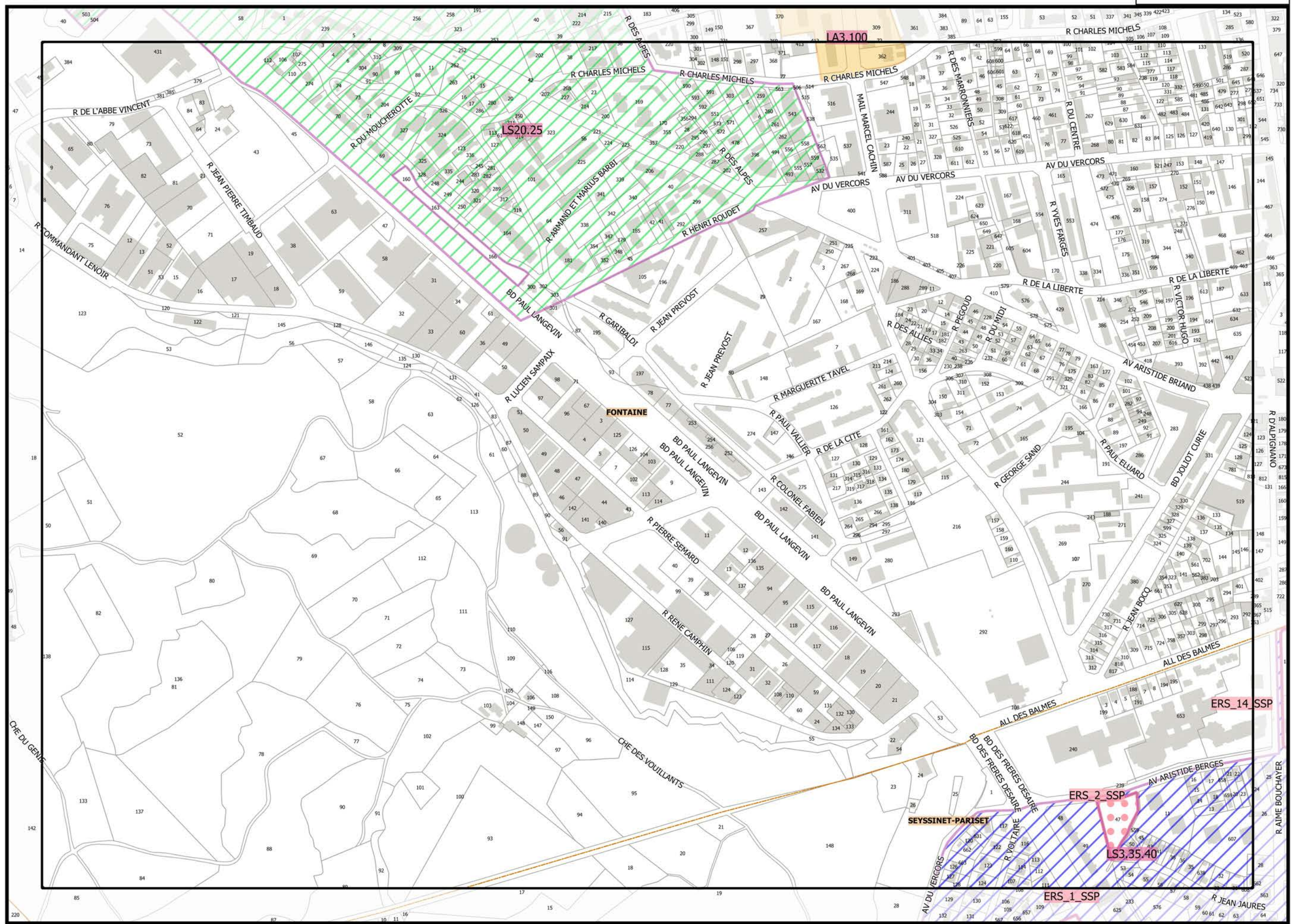
▲N12▲

C2_ATLAS DE LA MIXITÉ SOCIALE

Légende: se référer aux premières pages de l'atlas

Sources :
@ DGFiP Cadastre 2016
@ DREAL Auvergne Rhône-Alpes

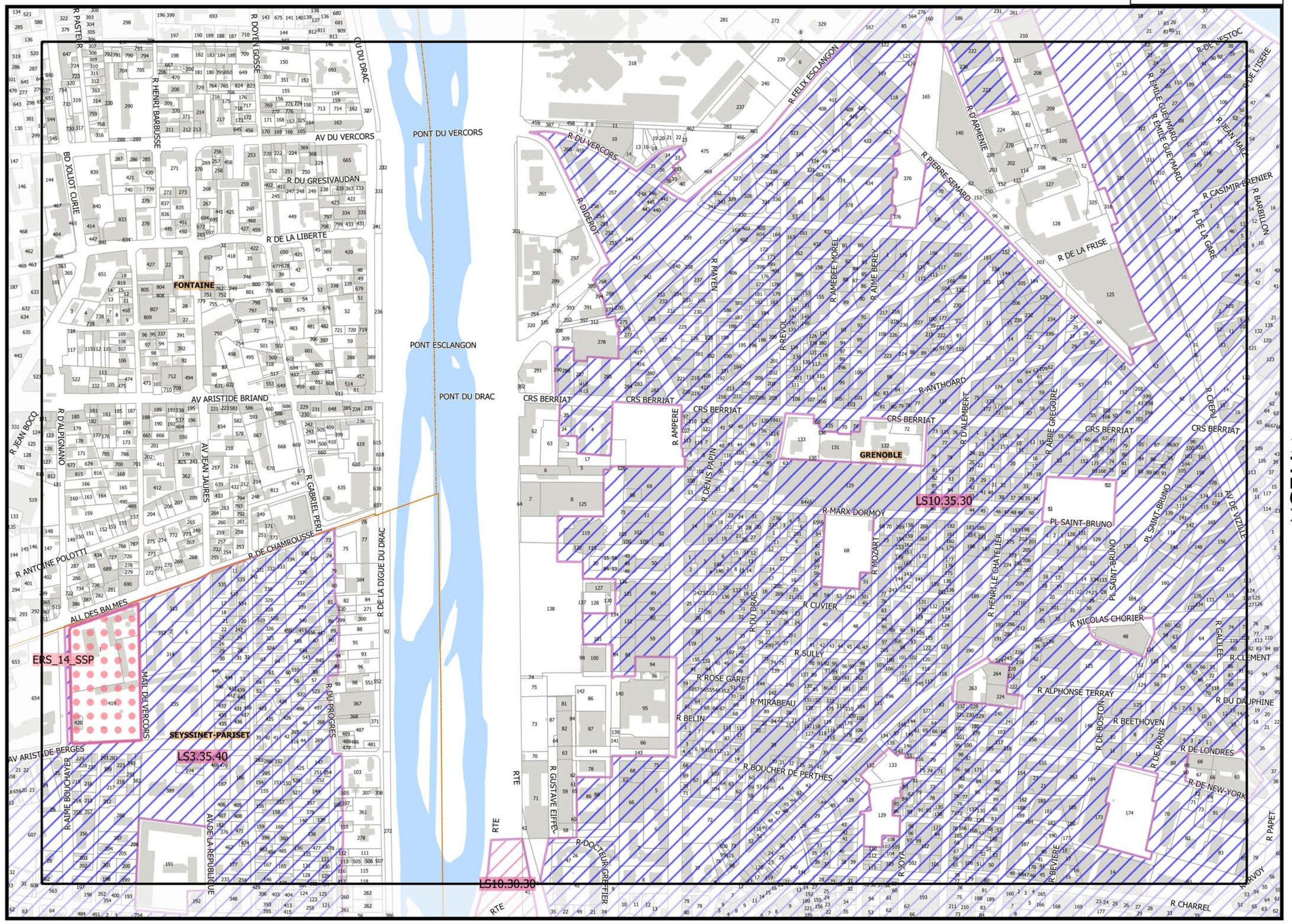




Légende: se référer aux premières pages de l'atlas

Sources :
@ DGFiP Cadastre 2016
@ DREAL Auvergne Rhône-Alpes





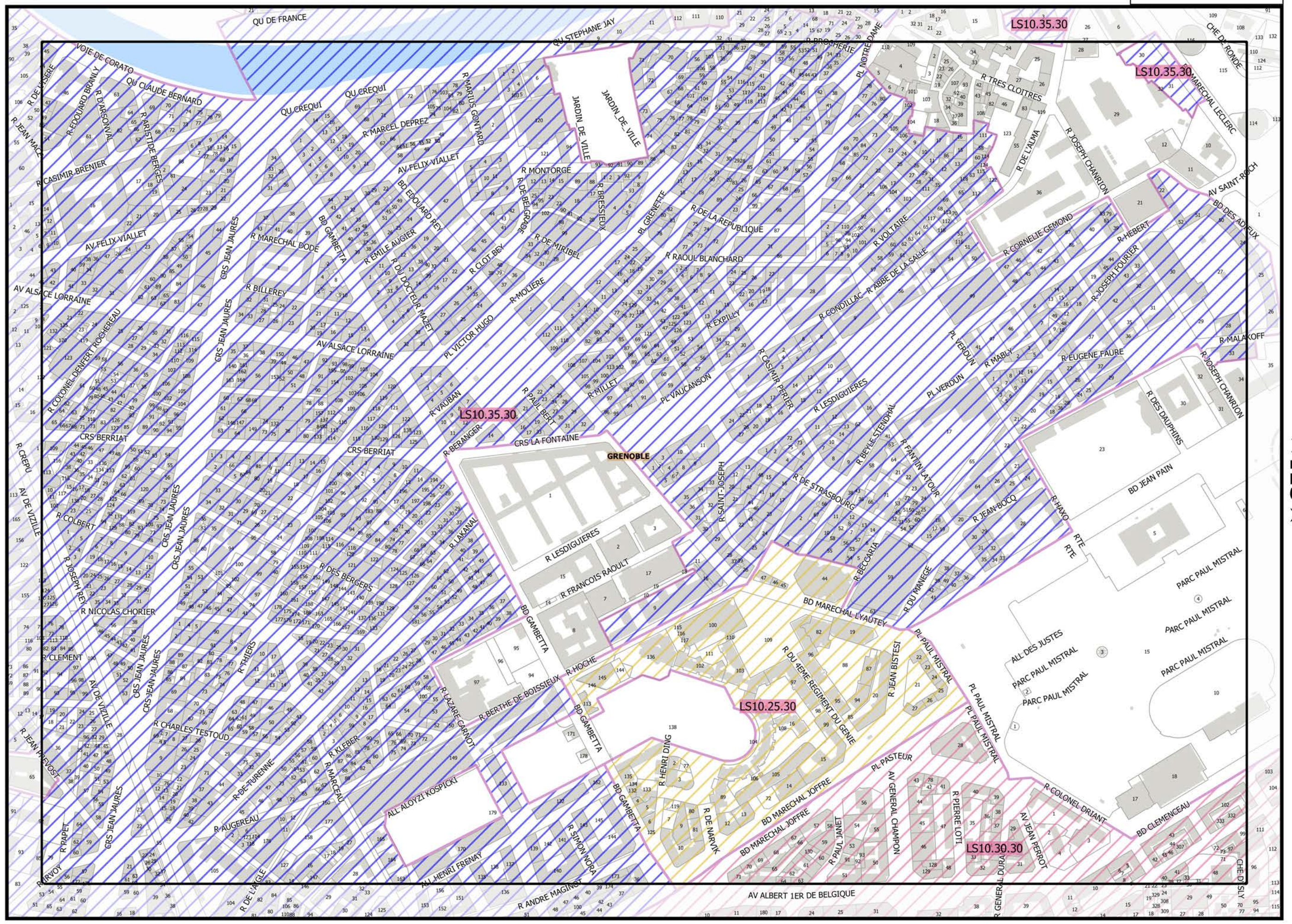
▲F13▲

▼H13▼

Légende: se référer aux premières pages de l'atlas

Sources :
@ DGFiP Cadastre 2016
@ DREAL Auvergne Rhône-Alpes





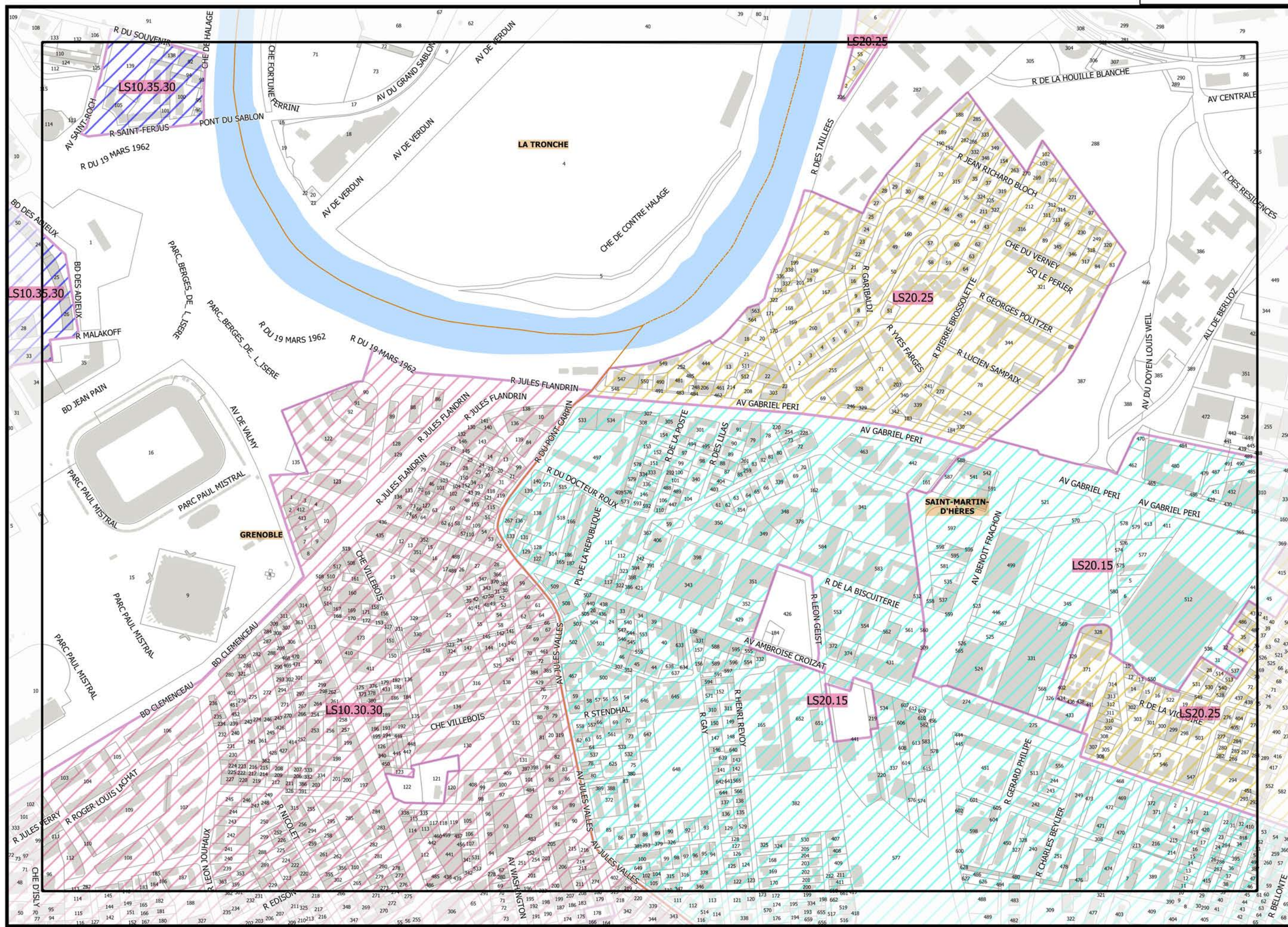
AG13

VI3

Légende: se référer aux premières pages de l'atlas

Sources :
@ DGFiP Cadastre 2016
@ DREAL Auvergne Rhône-Alpes






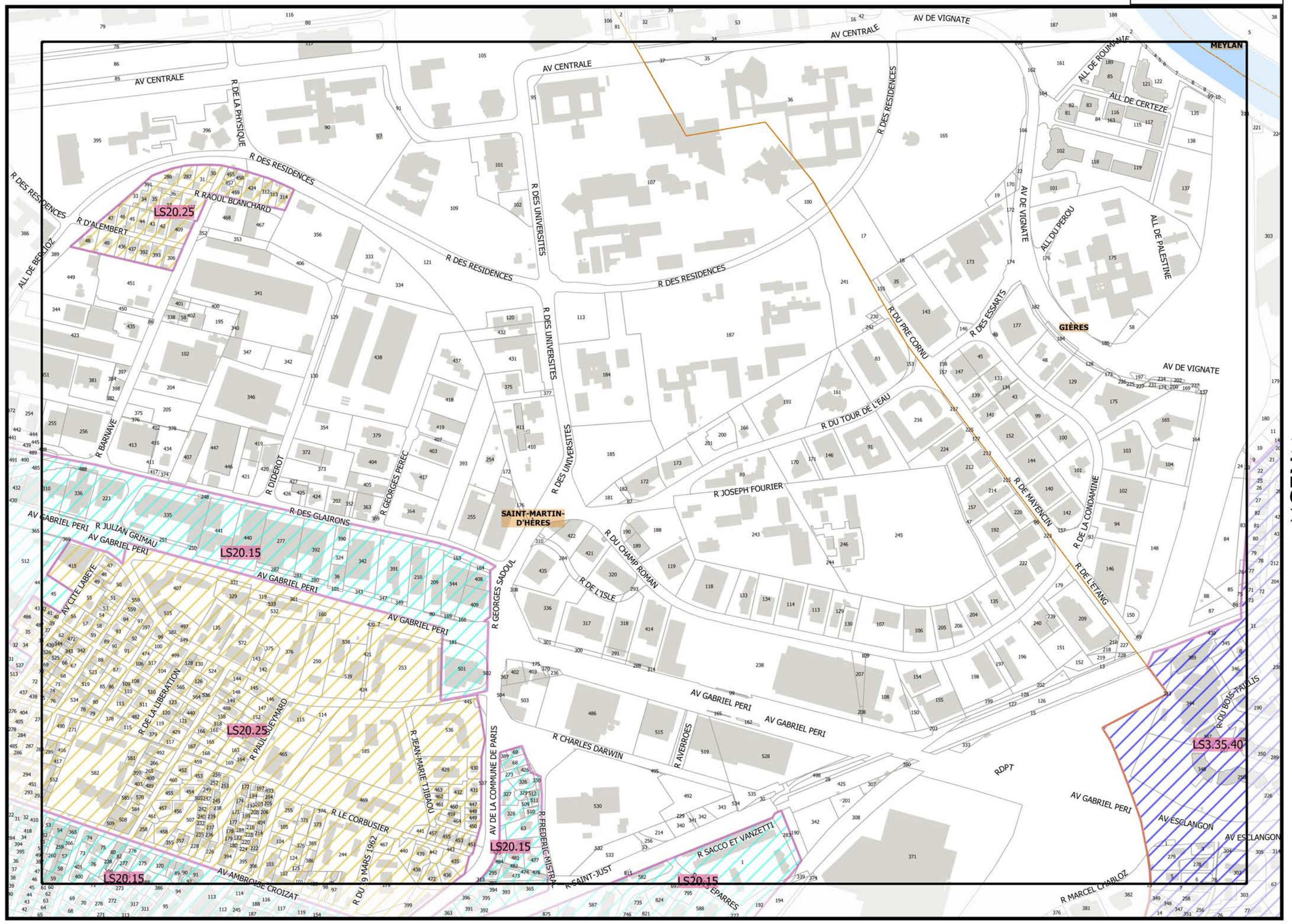
▲ H13 ▲

▲ I13 ▲

Légende: se référer aux premières pages de l'atlas

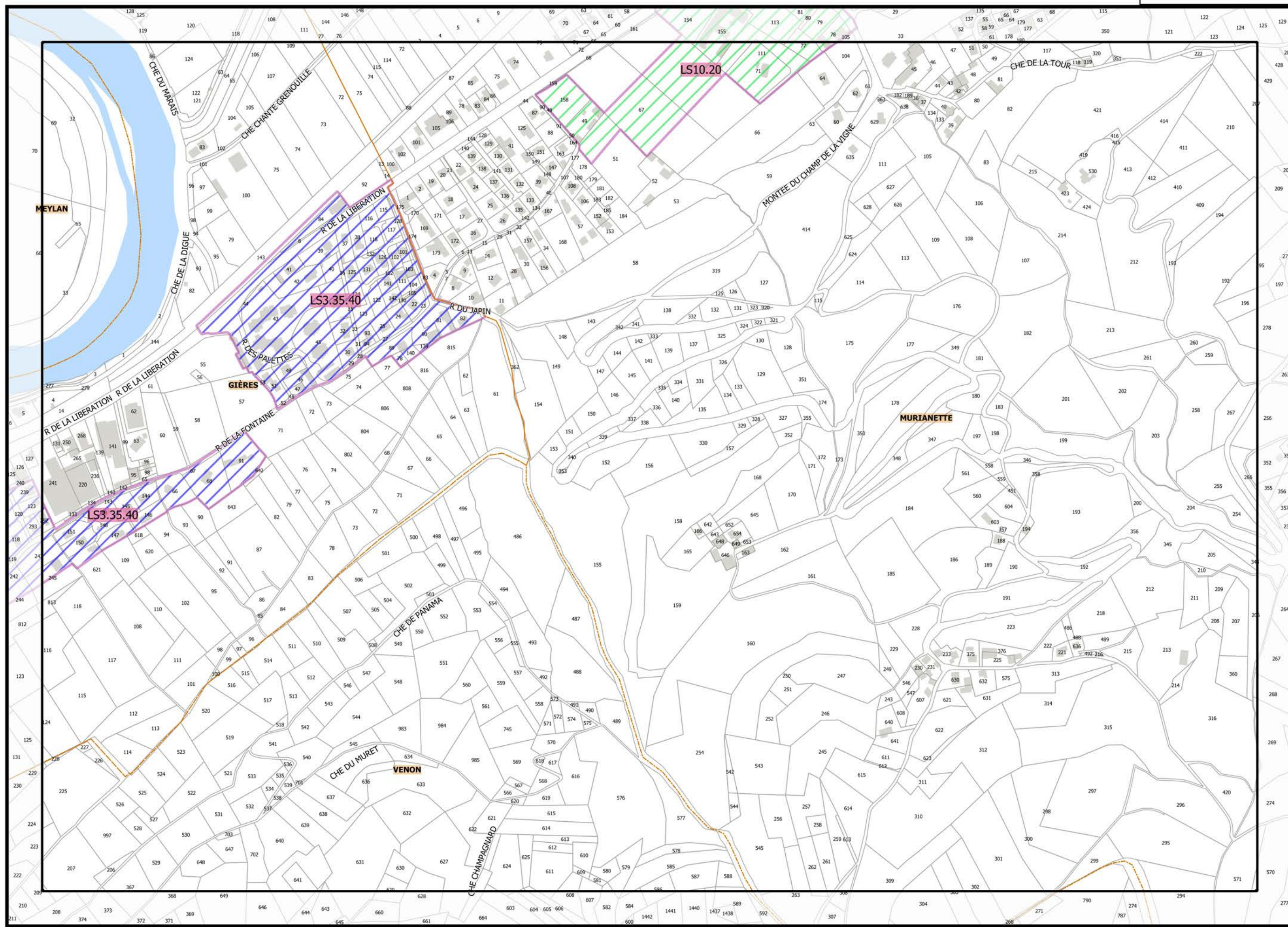
Sources :
@ DGFIP Cadastre 2016
@ DREAL Auvergne Rhône-Alpes





▲ I13 ▲

▲ K13 ▲



▲ K13 ▲

▼ M13 ▼

Légende: se référer aux premières pages de l'atlas

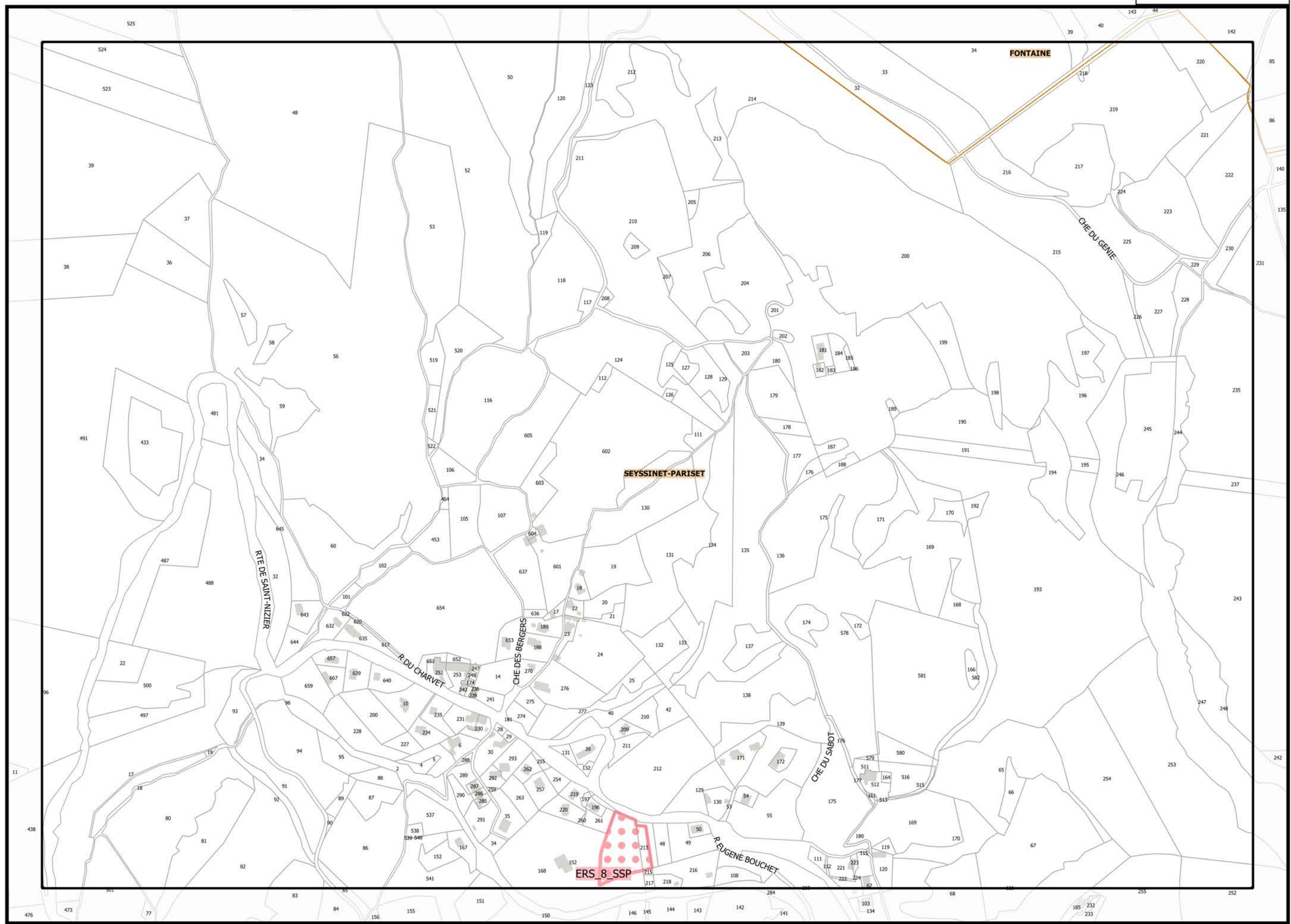
Sources :
@ DGFiP Cadastre 2016
@ DREAL Auvergne Rhône-Alpes

▼ L14 ▼



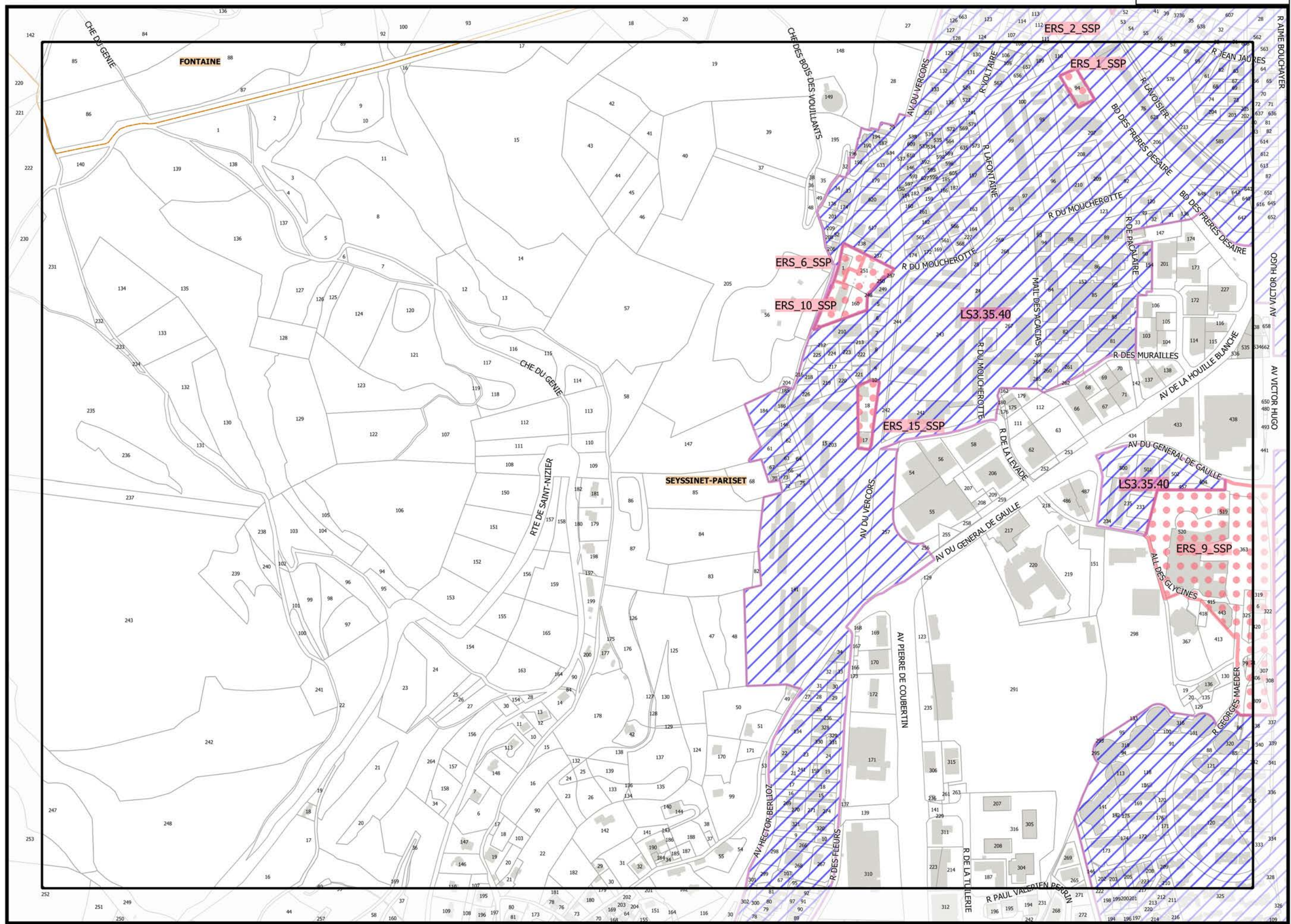
▲D14▲

▲F14▲



Légende: se référer aux premières pages de l'atlas

Sources :
@ DGFIP Cadastre 2016
@ DREAL Auvergne Rhône-Alpes



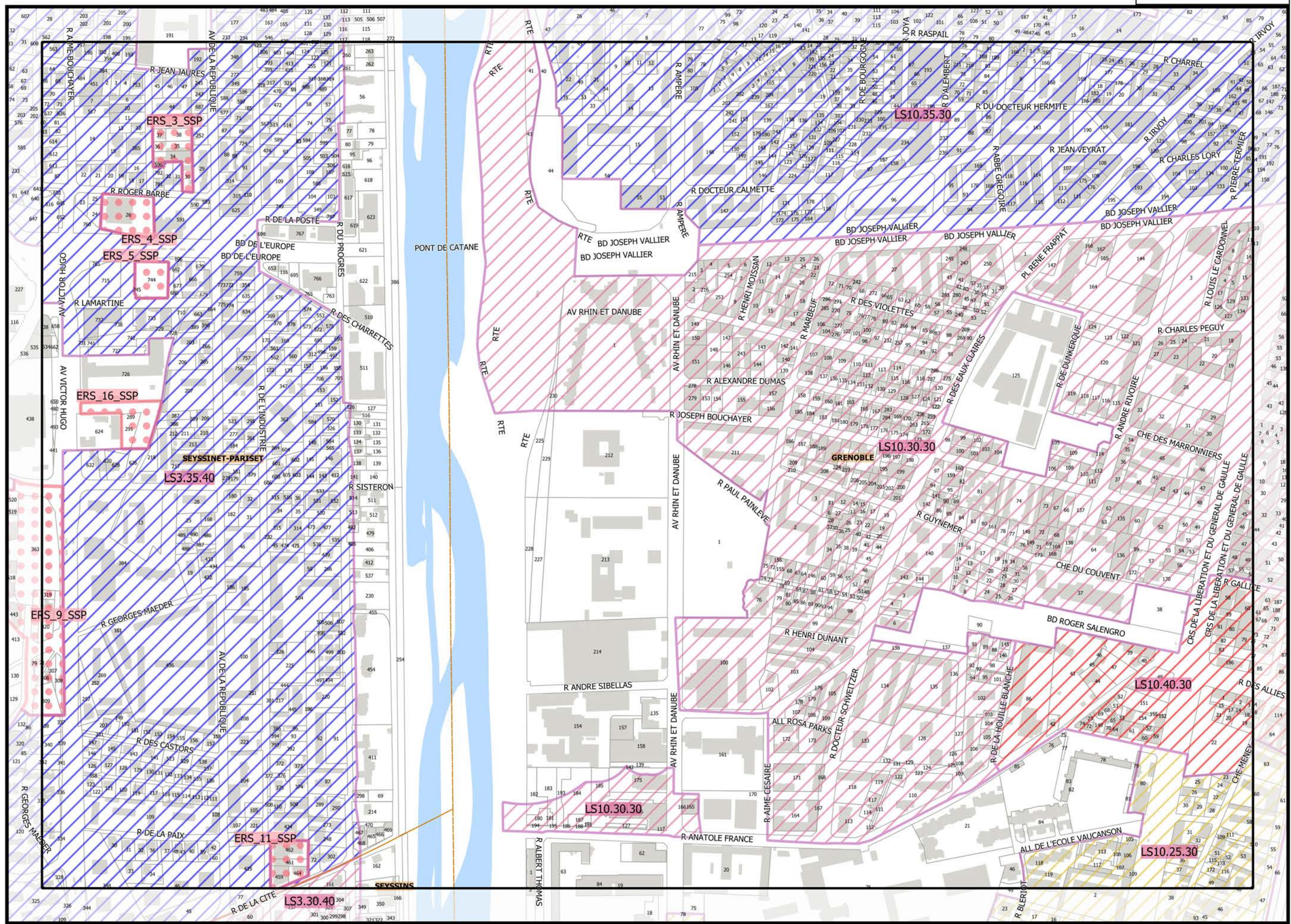
▲ E14 ▲

▲ G14 ▲

Légende: se référer aux premières pages de l'atlas

Sources :
@ DGFiP Cadastre 2016
@ DREAL Auvergne Rhône-Alpes





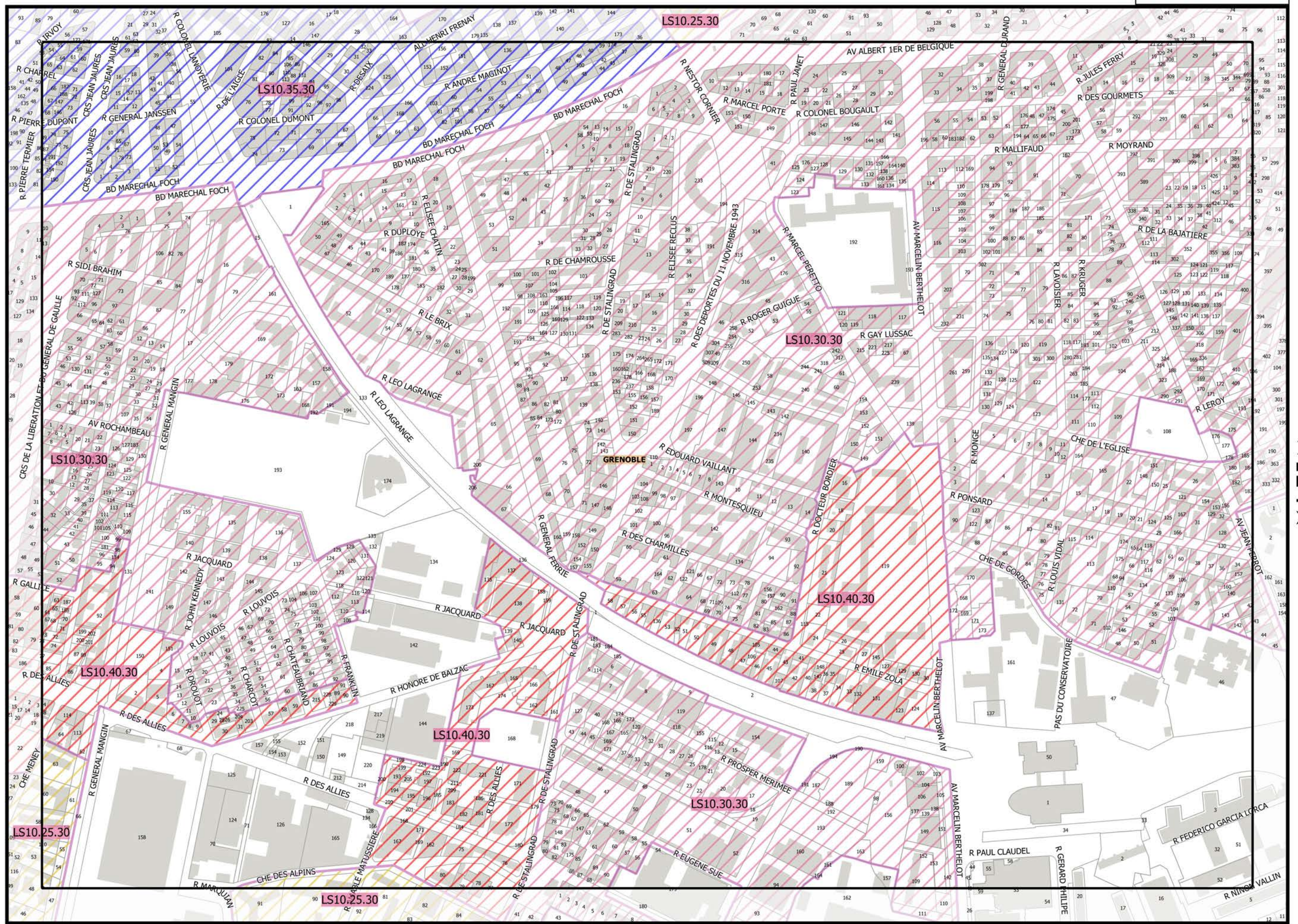
▲F14▲

▲H14▲

Légende: se référer aux premières pages de l'atlas

Sources :
@ DGFIIP Cadastre 2016
@ DREAL Auvergne Rhône-Alpes





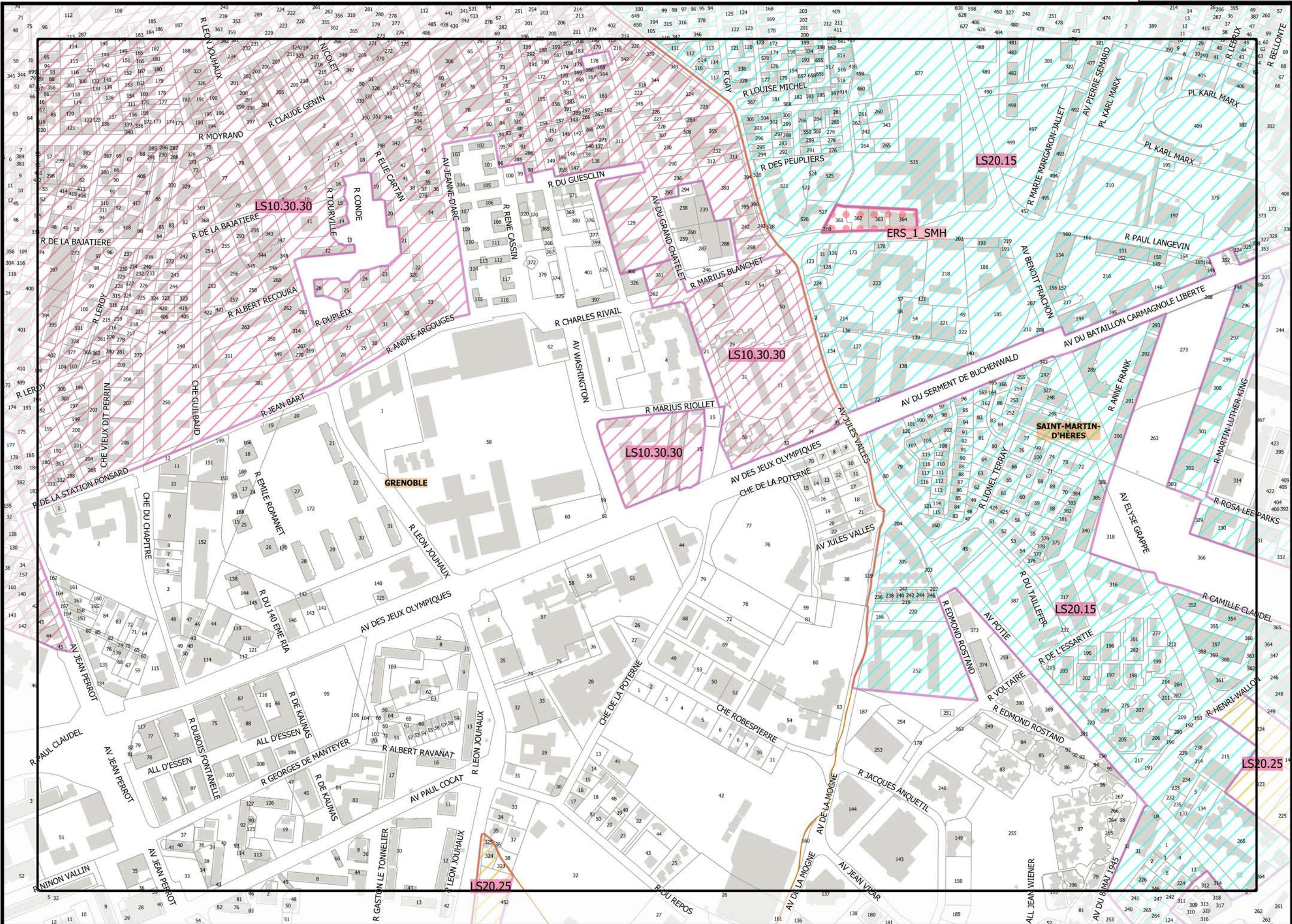
AG14▲

▲H14▲

Légende: se référer aux premières pages de l'atlas

Sources :
© DGFiP Cadastre 2016
© DREAL Auvergne Rhône-Alpes






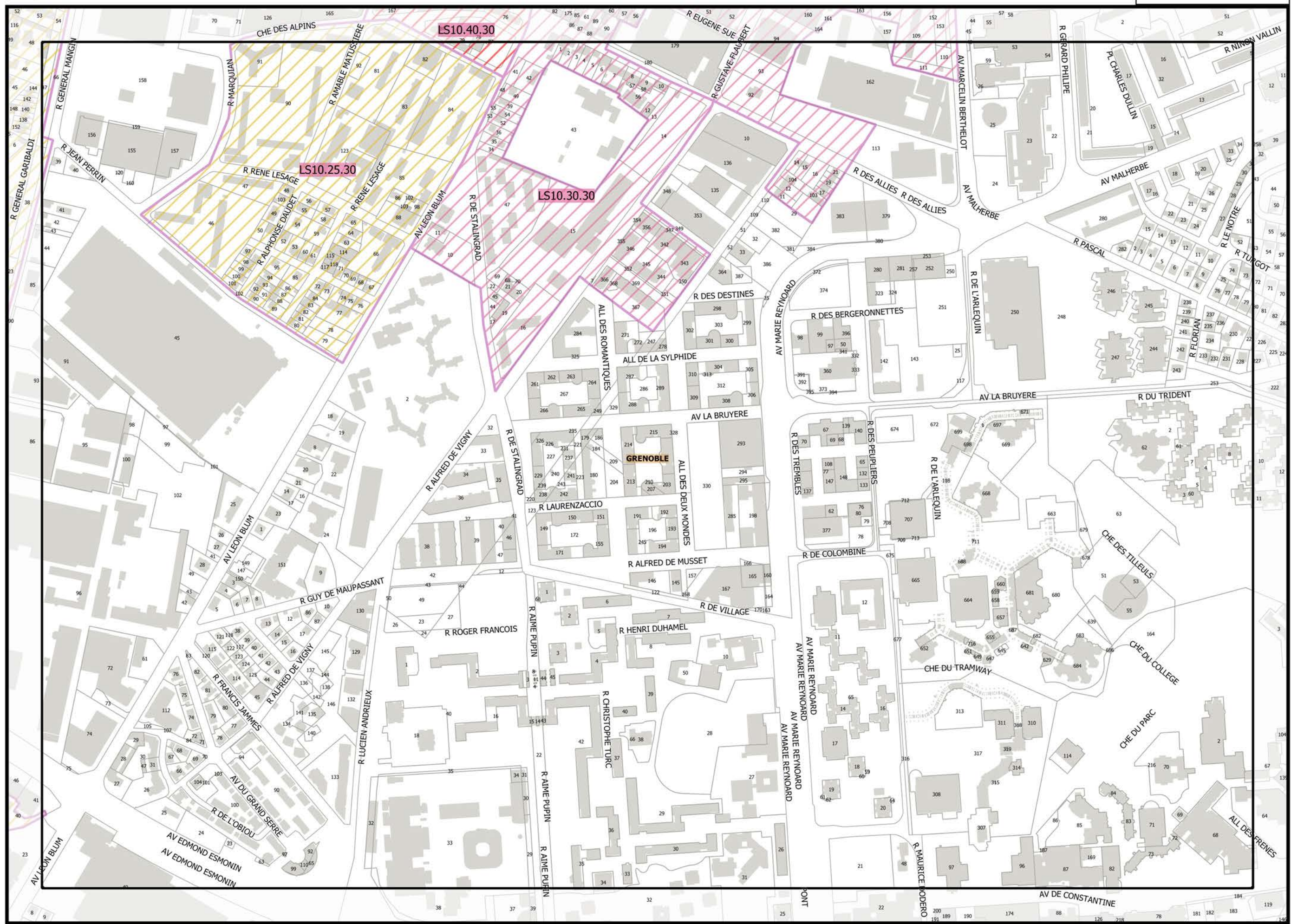
▲ H14 ▲

▲ I14 ▲

Légende: se référer aux premières pages de l'atlas

Sources :
@ DGFiP Cadastre 2016
@ DREAL Auvergne Rhône-Alpes





AG15▲

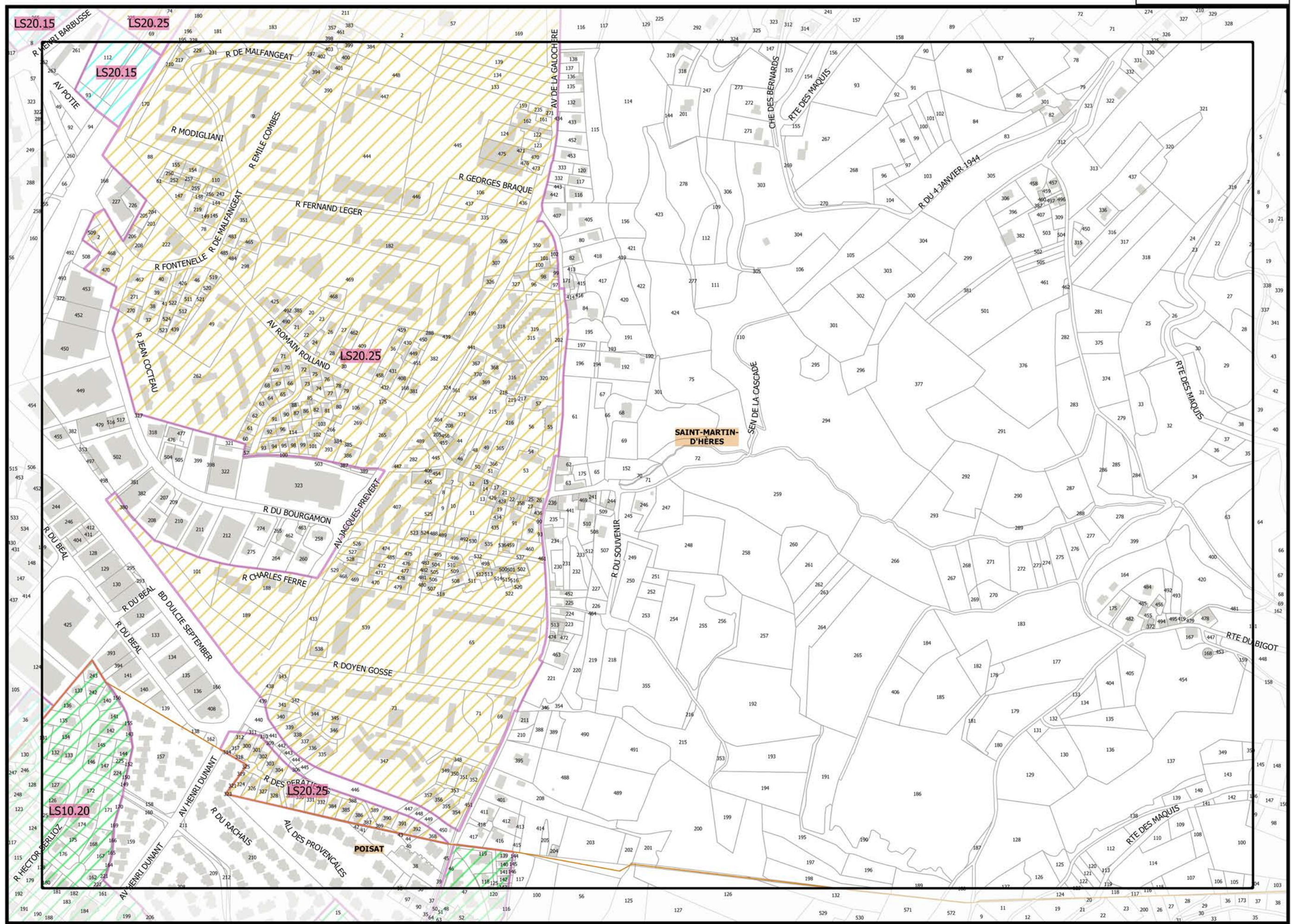
▲H15▼

C2_ATLAS DE LA MIXITÉ SOCIALE

Légende: se référer aux premières pages de l'atlas

Sources :
© DGFiP Cadastre 2016
© DREAL Auvergne Rhône-Alpes





▲ I15 ▲

▲ K15 ▲

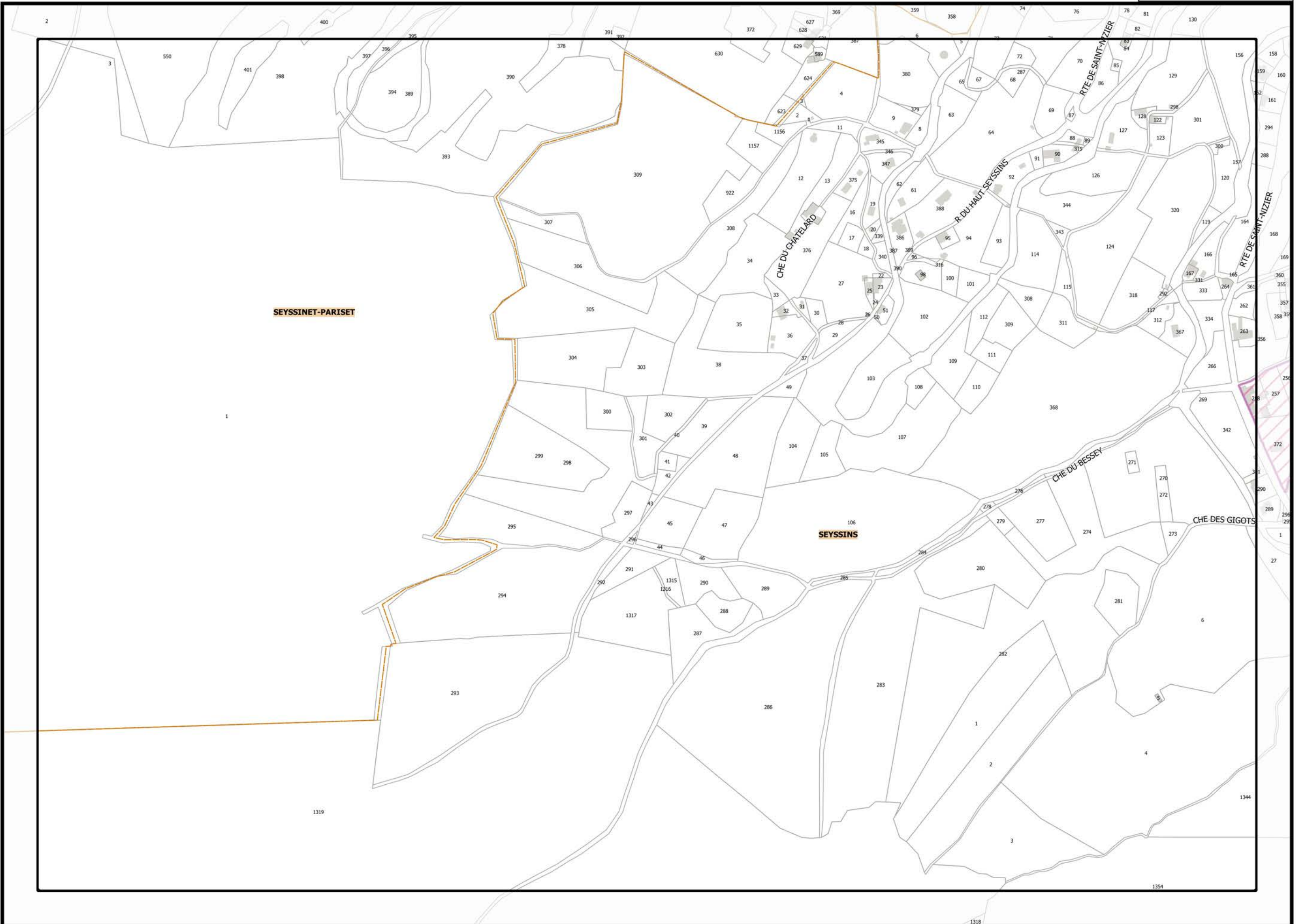
C2 ATLAS DE LA MIXITÉ SOCIALE

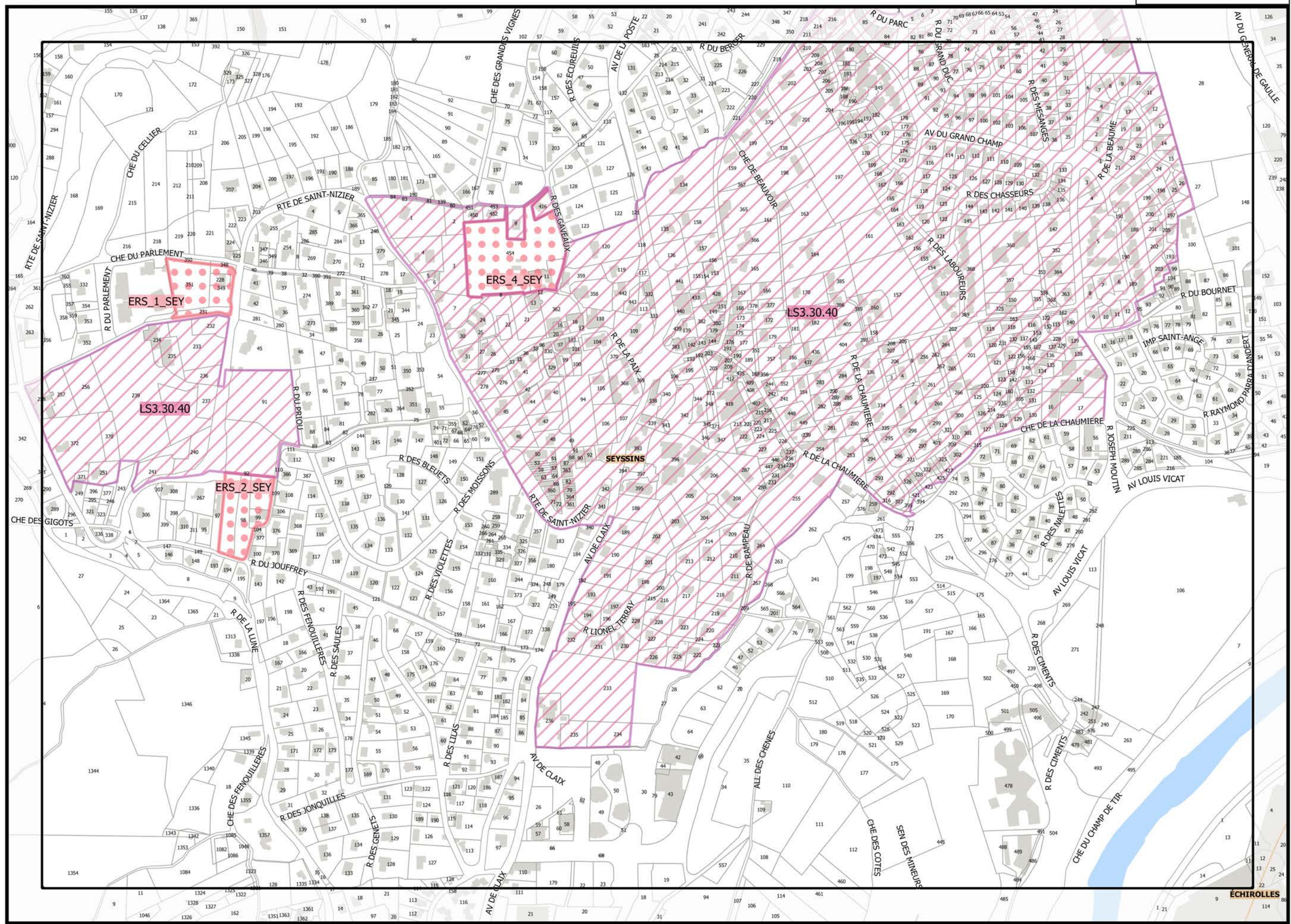
Légende: se référer aux premières pages de l'atlas

Sources :
@ DGFIP Cadastre 2016
@ DREAL Auvergne Rhône-Alpes

▼ J16 ▼







▲ E16 ▲

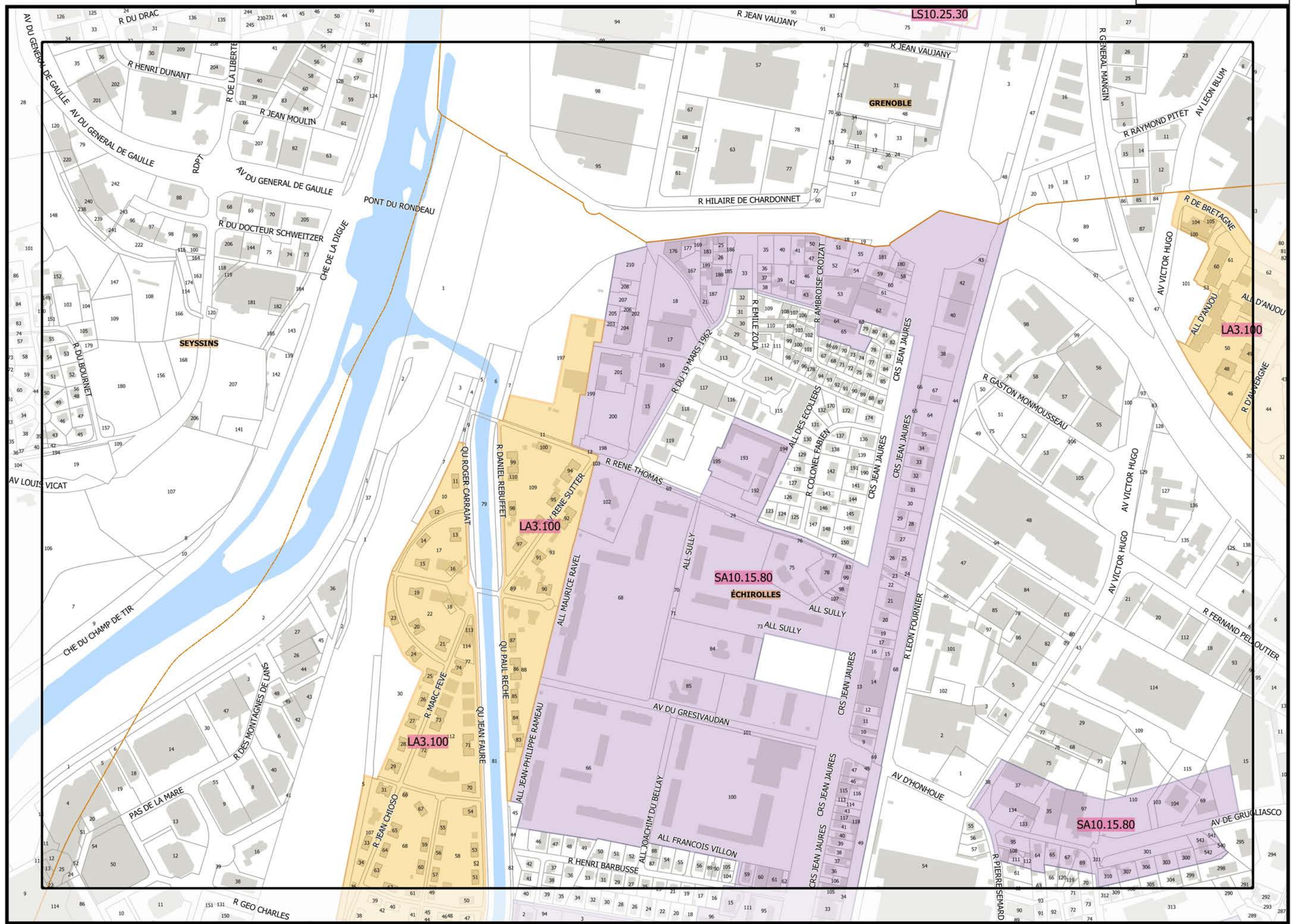
▼ G16 ▼

Légende: se référer aux premières pages de l'atlas

Sources :
@ DGFiP Cadastre 2016
@ DREAL Auvergne Rhône-Alpes

▼ F17 ▼





▲AF16▲

▼91H▼

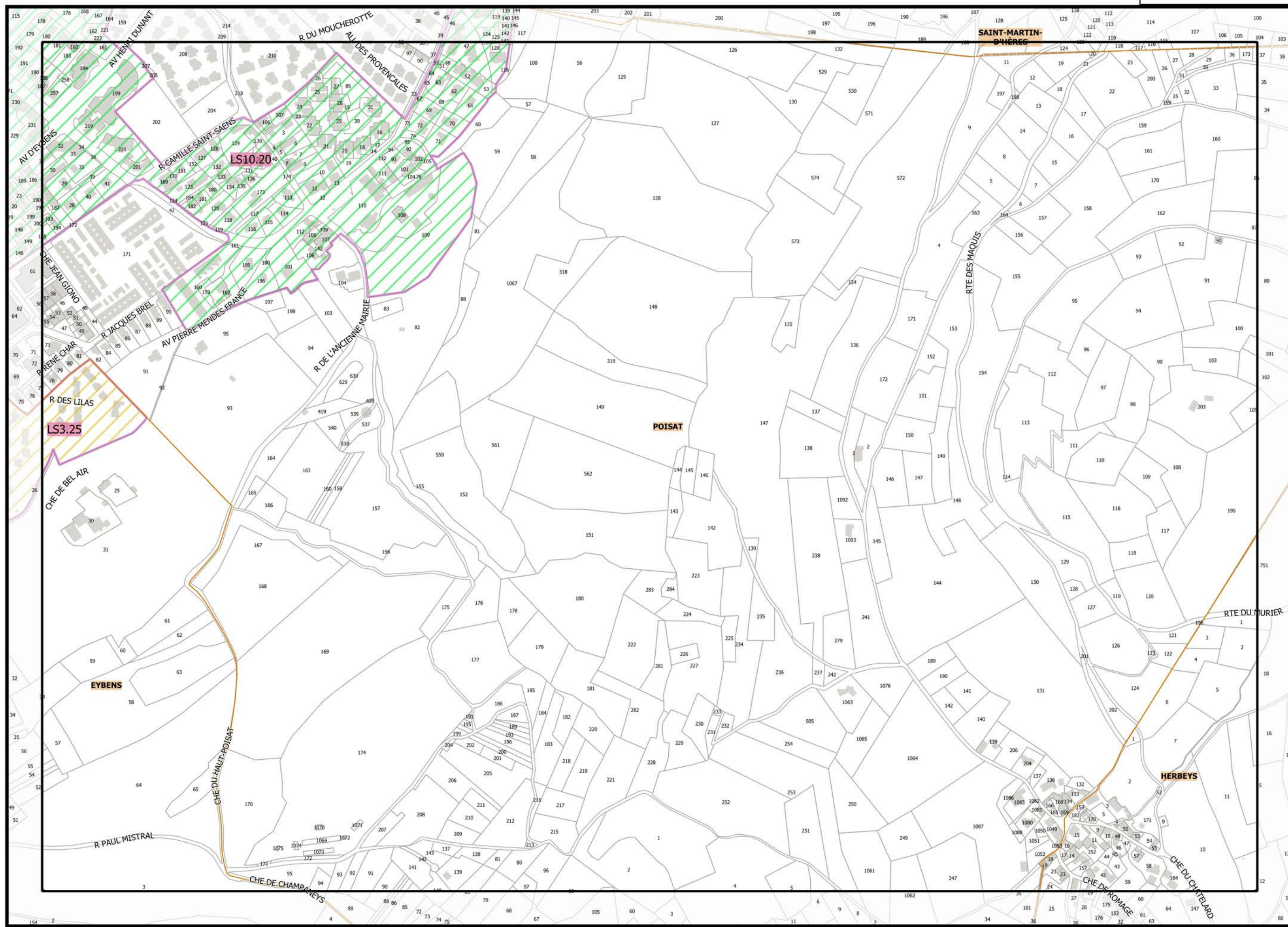
C2_ATLAS DE LA MIXITÉ SOCIALE

Légende: se référer aux premières pages de l'atlas

Sources :
@ DGFIP Cadastre 2016
@ DREAL Auvergne Rhône-Alpes

▼G17▼





▲ I16 ▲

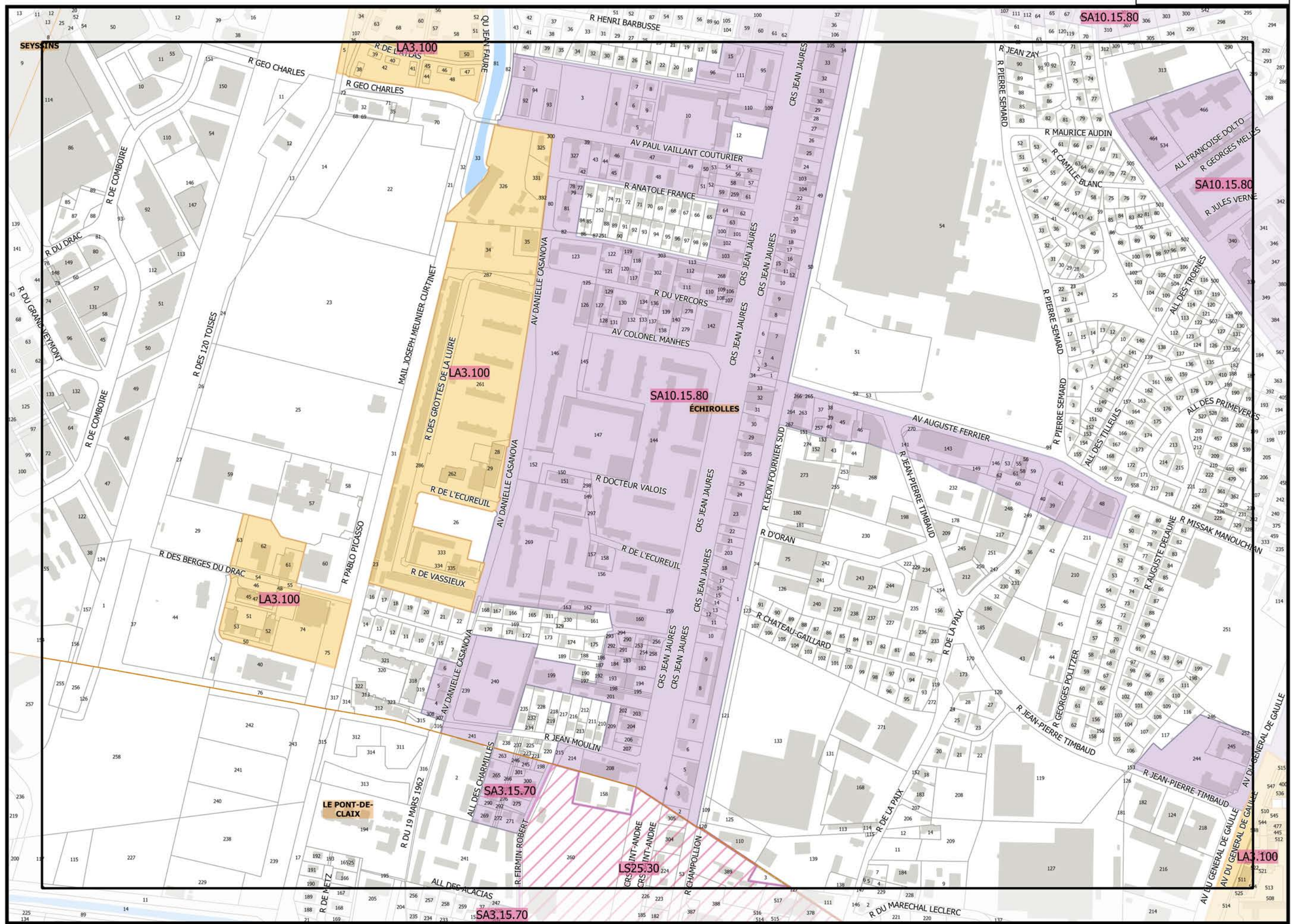
▲ K16 ▲

Légende: se référer aux premières pages de l'atlas

Sources :
@ DGFIP Cadastre 2016
@ DREAL Auvergne Rhône-Alpes

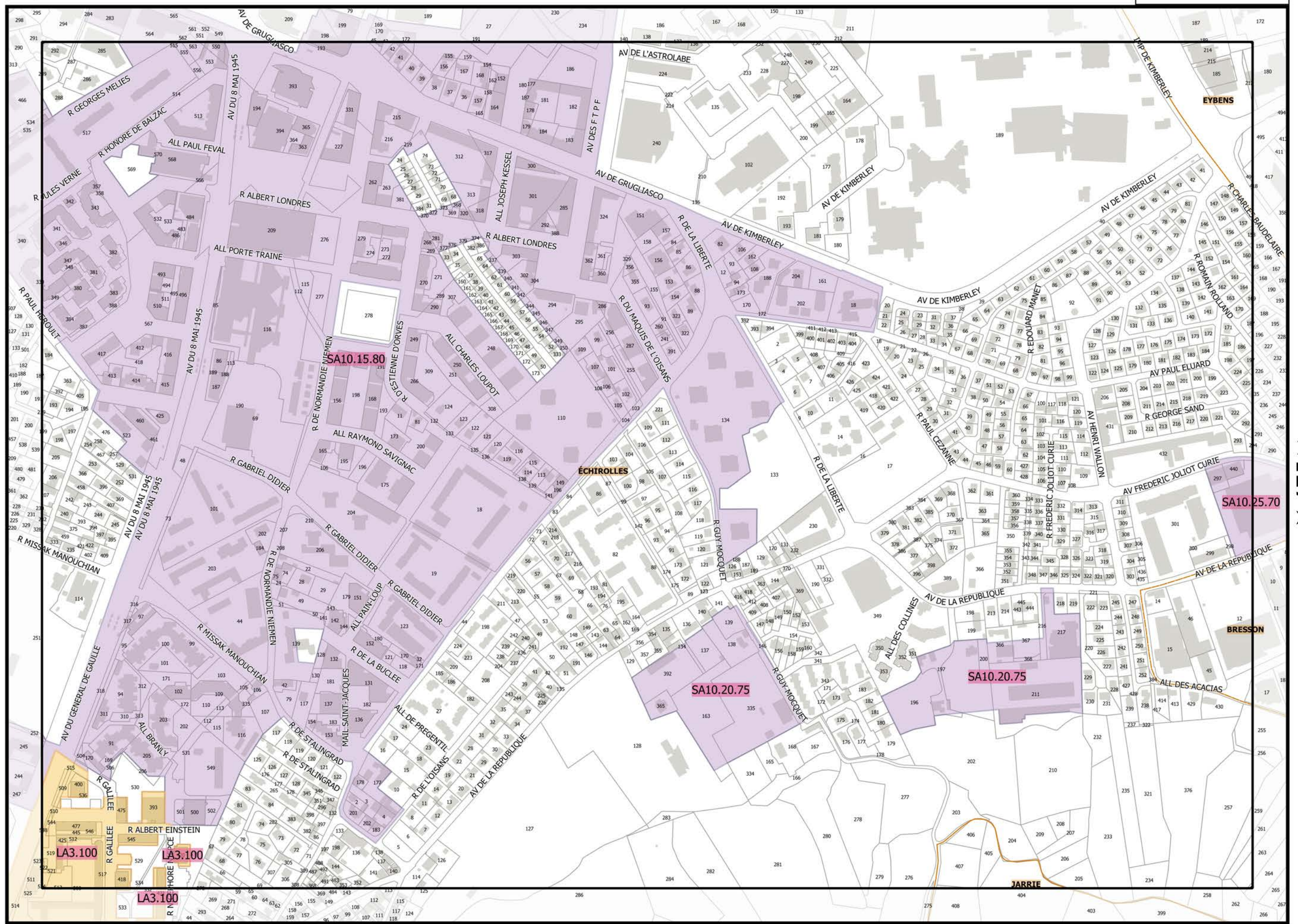
▼ J17 ▼





▲F17▲


▼Z1H▼



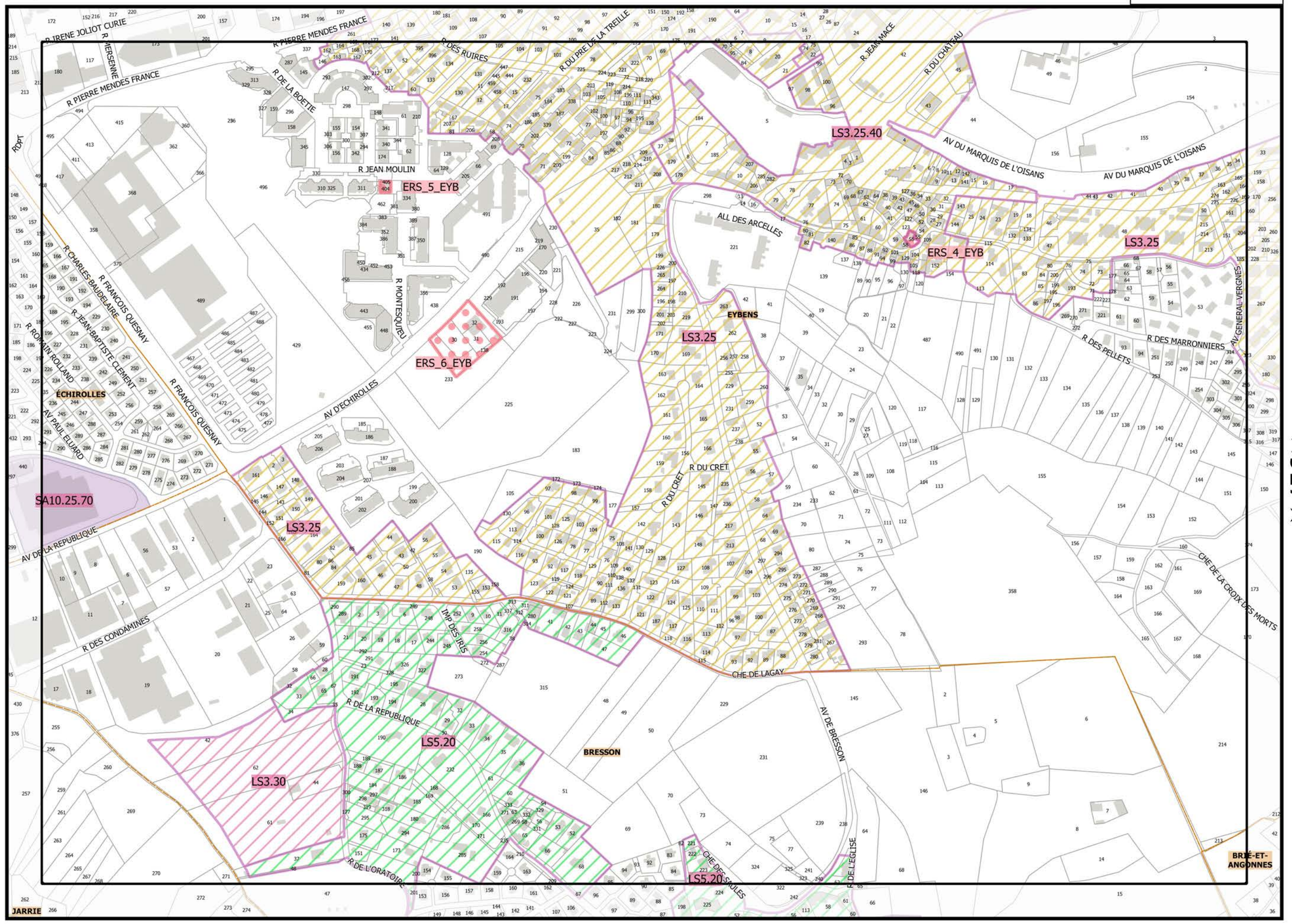
AG17A

ZII

Sources :
@ DGFiP Cadastre 2016
@ DREAL Auvergne Rhône-Alpes

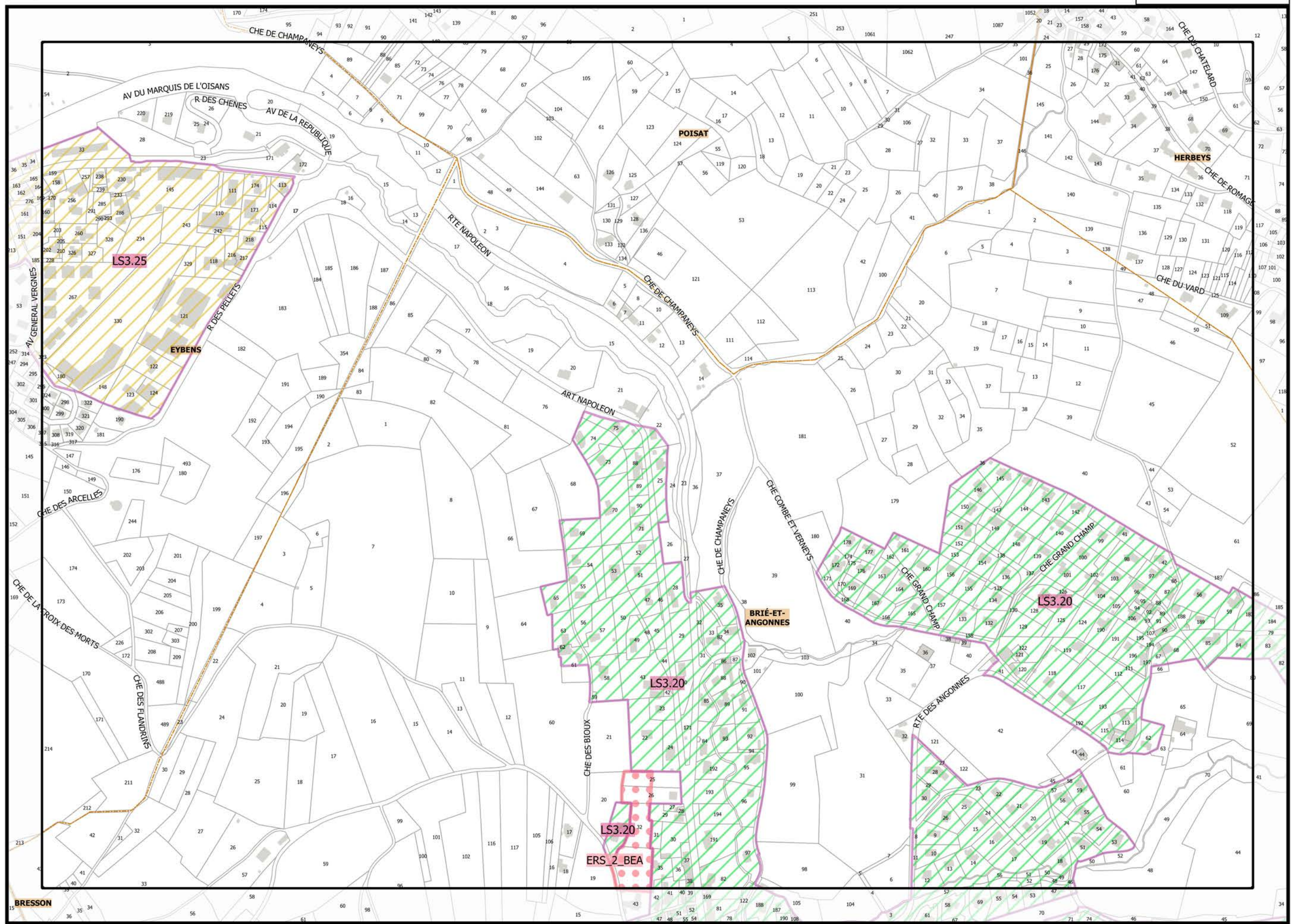


Légende: se référer aux premières pages de l'atlas



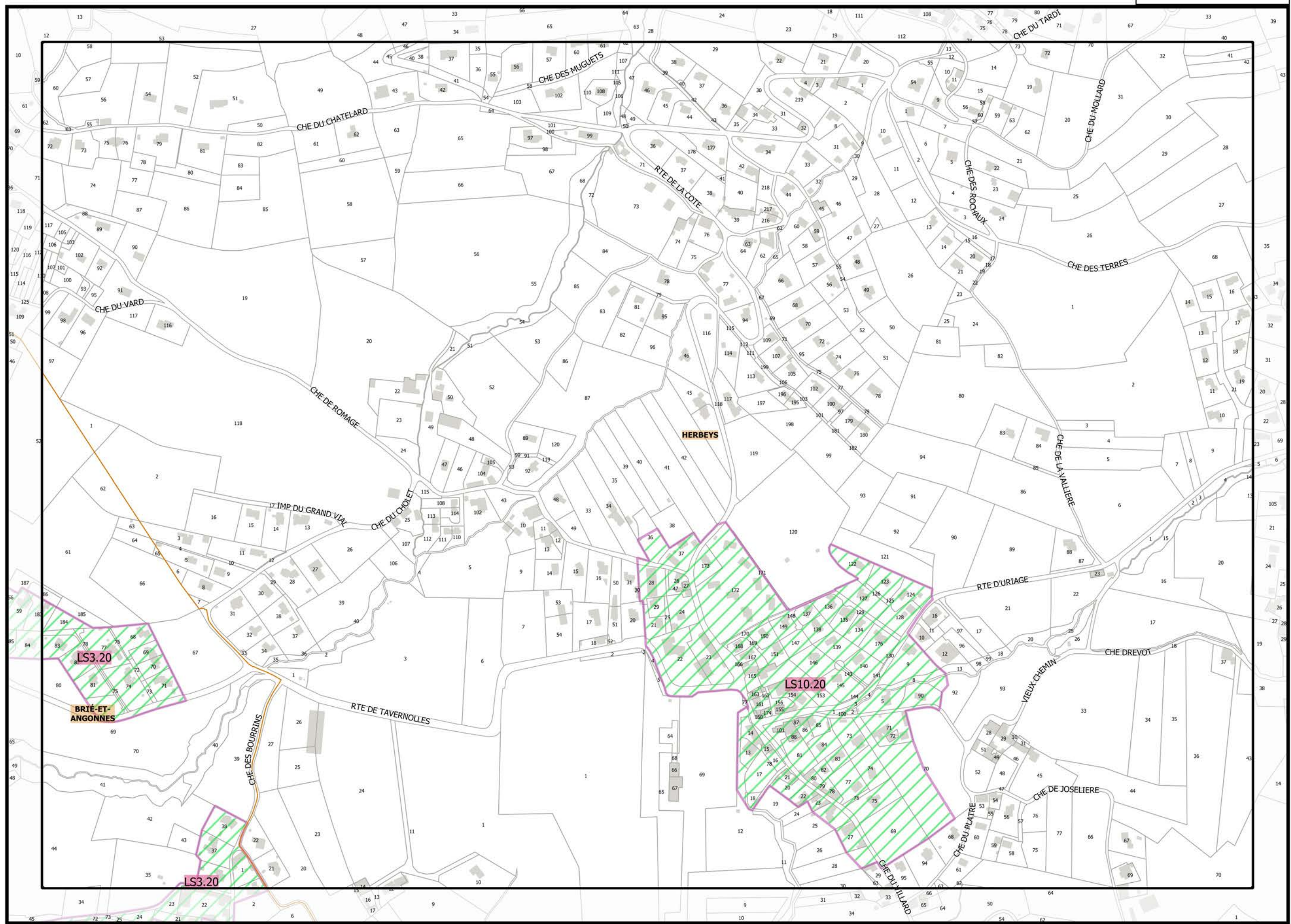
▲ H17 ▲

▼ I17 ▼



▲ I17 ▲

▲ K17 ▼



▲J17▲

▼Z17▼

Légende: se référer aux premières pages de l'atlas

Sources :
@ DGFiP Cadastre 2016
@ DREAL Auvergne Rhône-Alpes



▲ K17 ▲

▼ M17 ▼



C2_ATLAS DE LA MIXITÉ SOCIALE

Légende: se référer aux premières pages de l'atlas

Sources :
@ DGFIP Cadastre 2016
@ DREAL Auvergne Rhône-Alpes

▼ L18 ▼



▲L17▲



C2_ATLAS DE LA MIXITÉ SOCIALE

▼M18▼

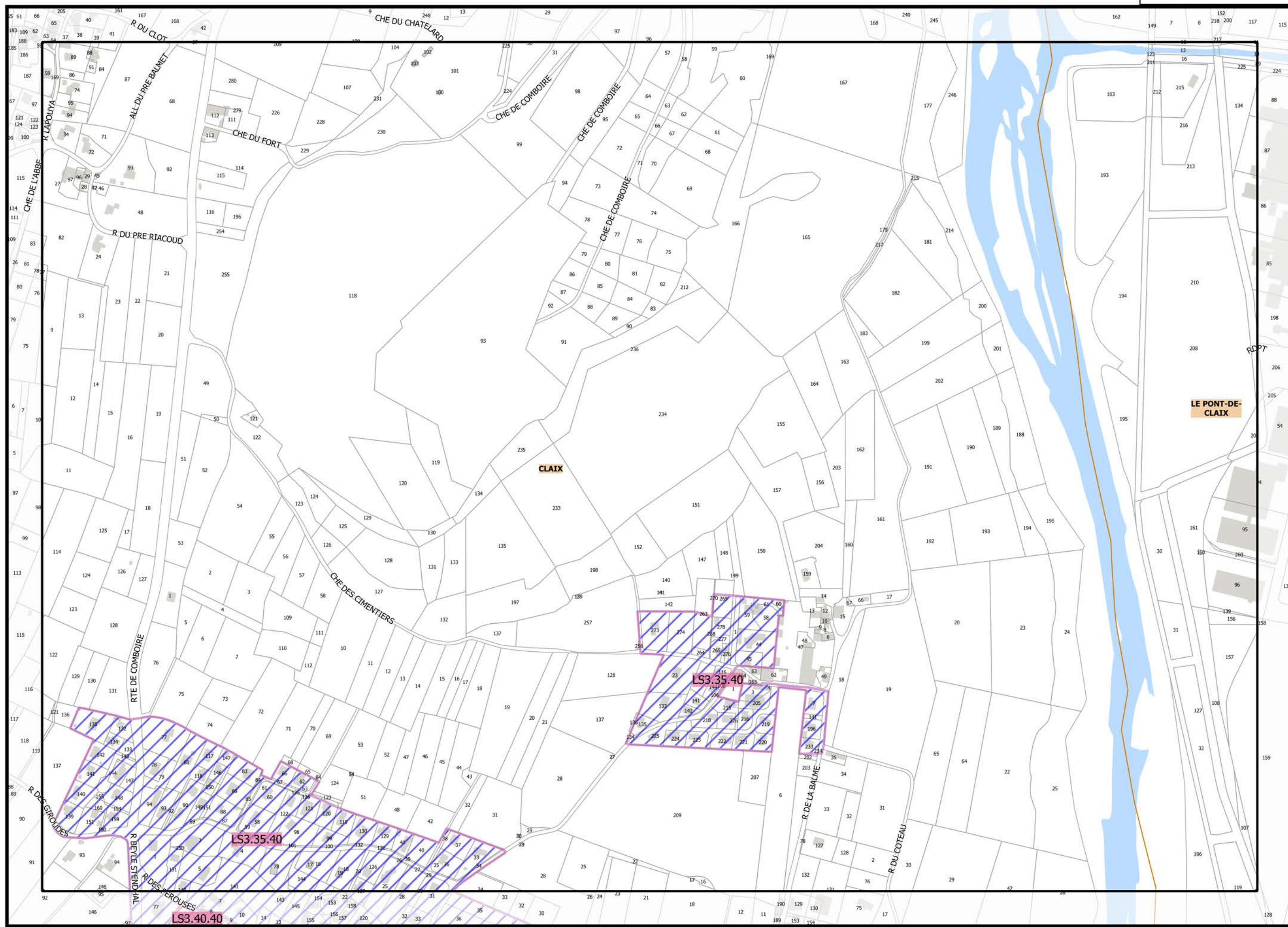
Légende: se référer aux premières pages de l'atlas

Sources :
@ DGFIP Cadastre 2016
@ DREAL Auvergne Rhône-Alpes



▲ E18 ▲

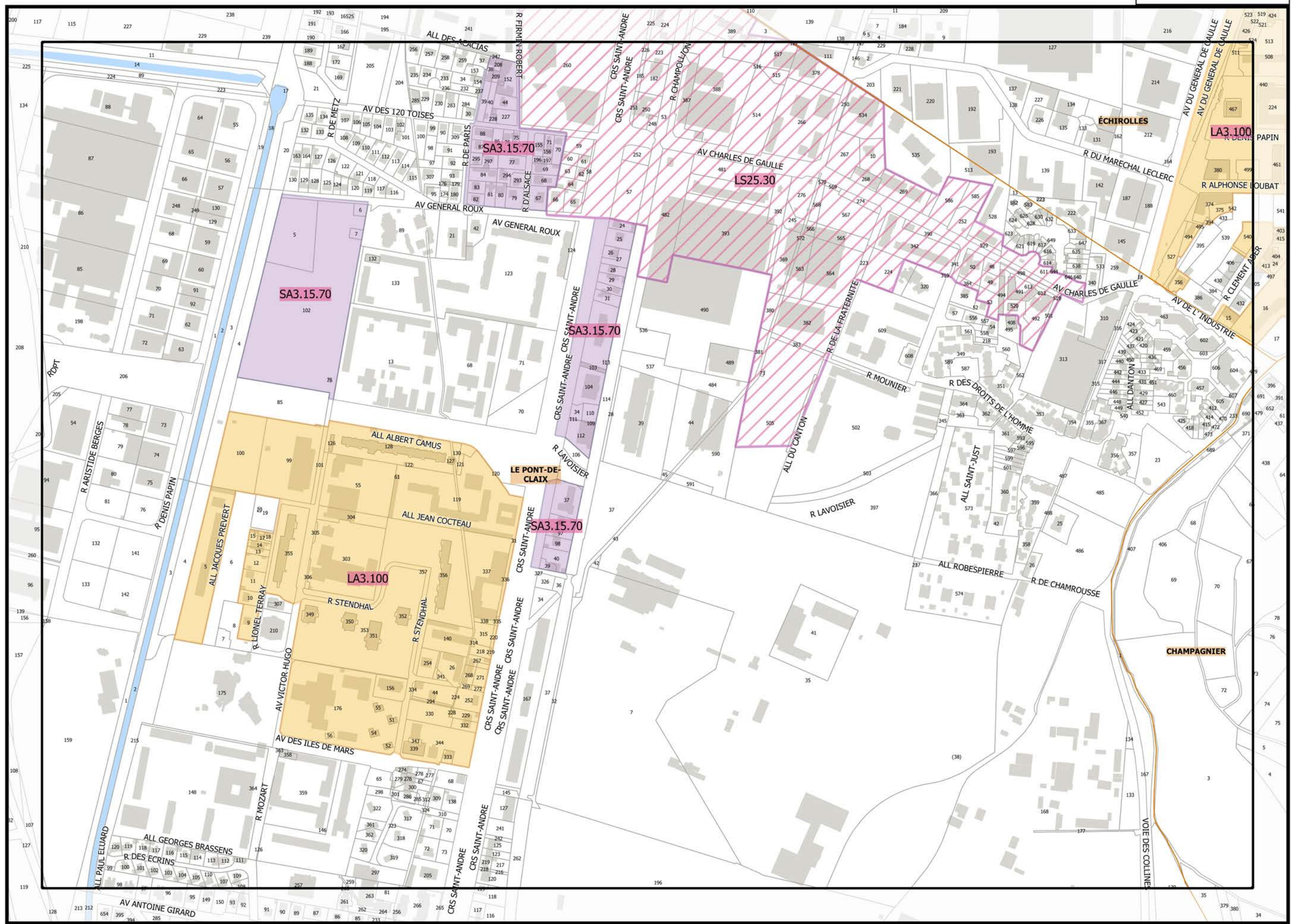
▼ 819 ▼



Légende: se référer aux premières pages de l'atlas

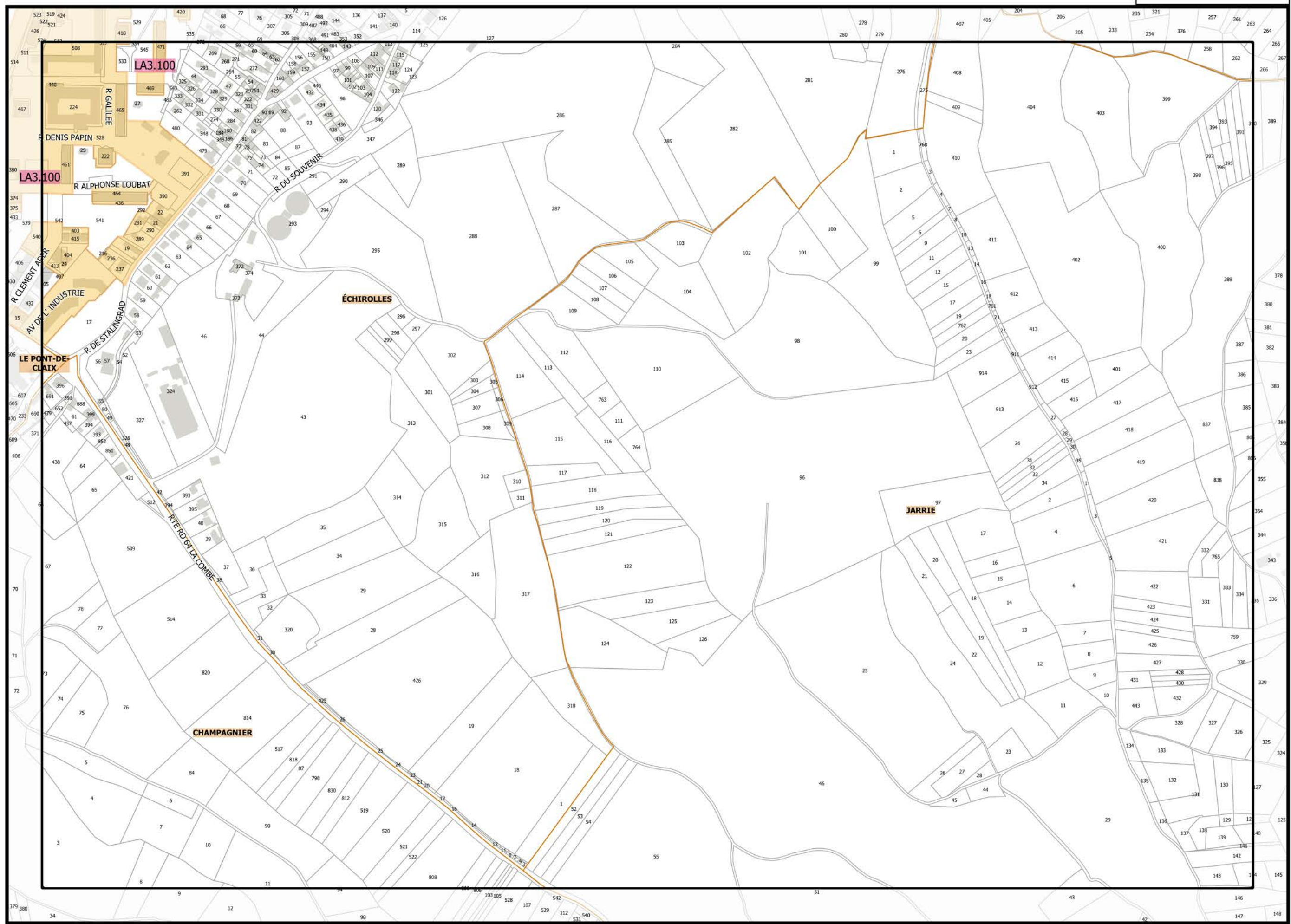
Sources :
@ DGFIP Cadastre 2016
@ DREAL Auvergne Rhône-Alpes





▲F18▲

▼81H▼



▲G18▲

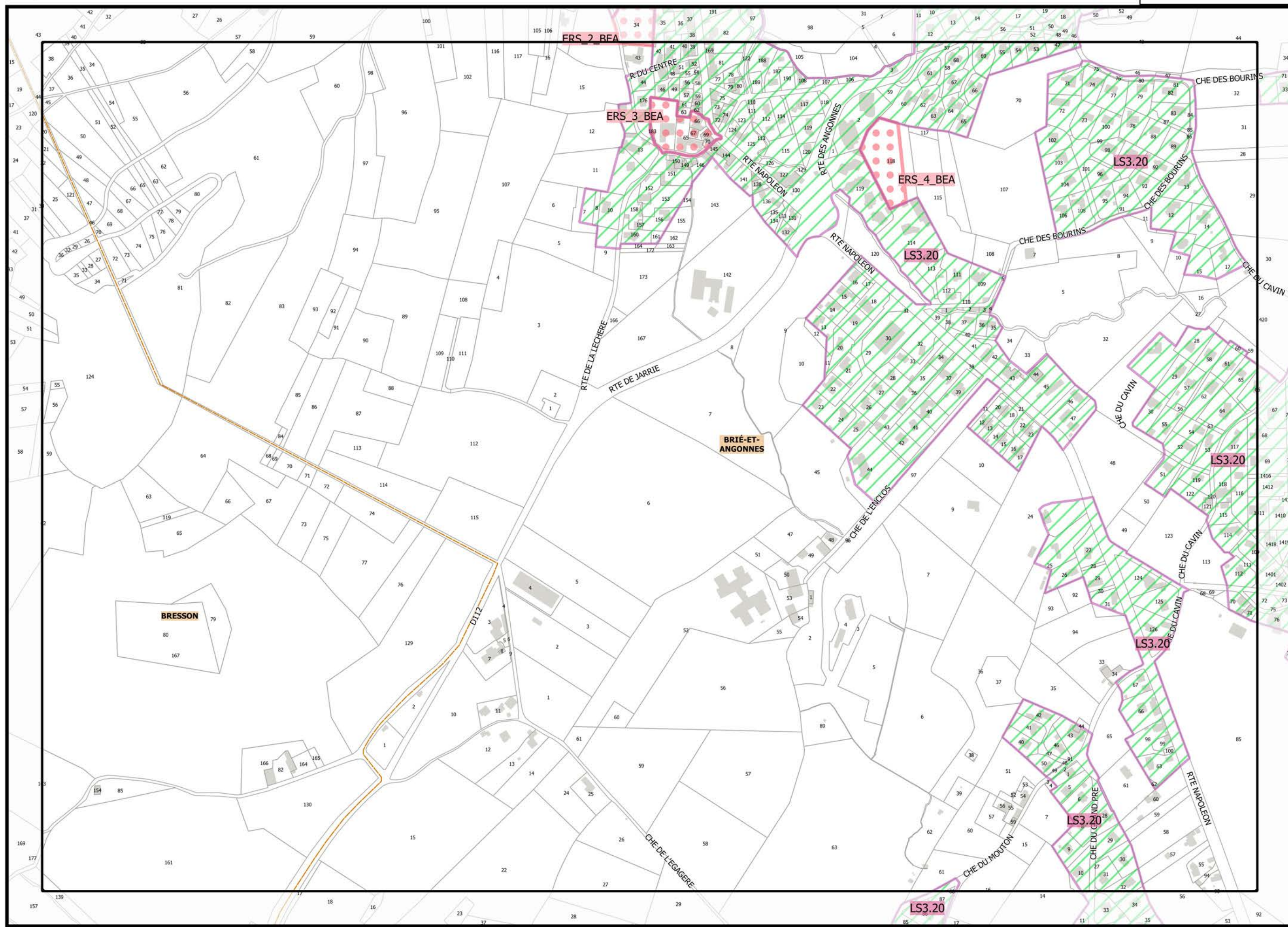
▼811▼

C2_ATLAS DE LA MIXITÉ SOCIALE

Légende: se référer aux premières pages de l'atlas

Sources :
@ DGFIP Cadastre 2016
@ DREAL Auvergne Rhône-Alpes

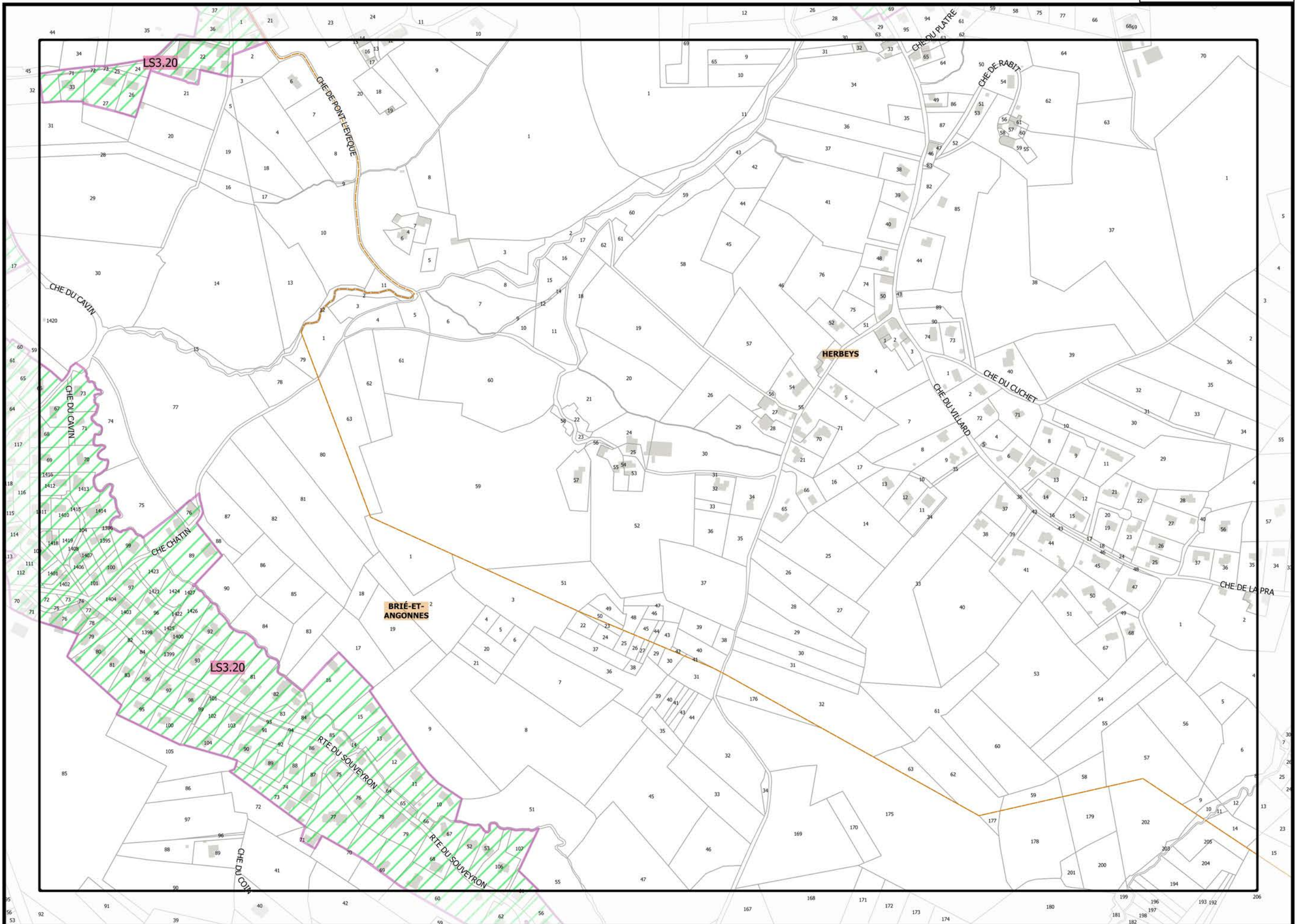




Légende: se référer aux premières pages de l'atlas

Sources :
@ DGFIP Cadastre 2016
@ DREAL Auvergne Rhône-Alpes





▲J18▲

▲J18▲

C2_ATLAS DE LA MIXITÉ SOCIALE

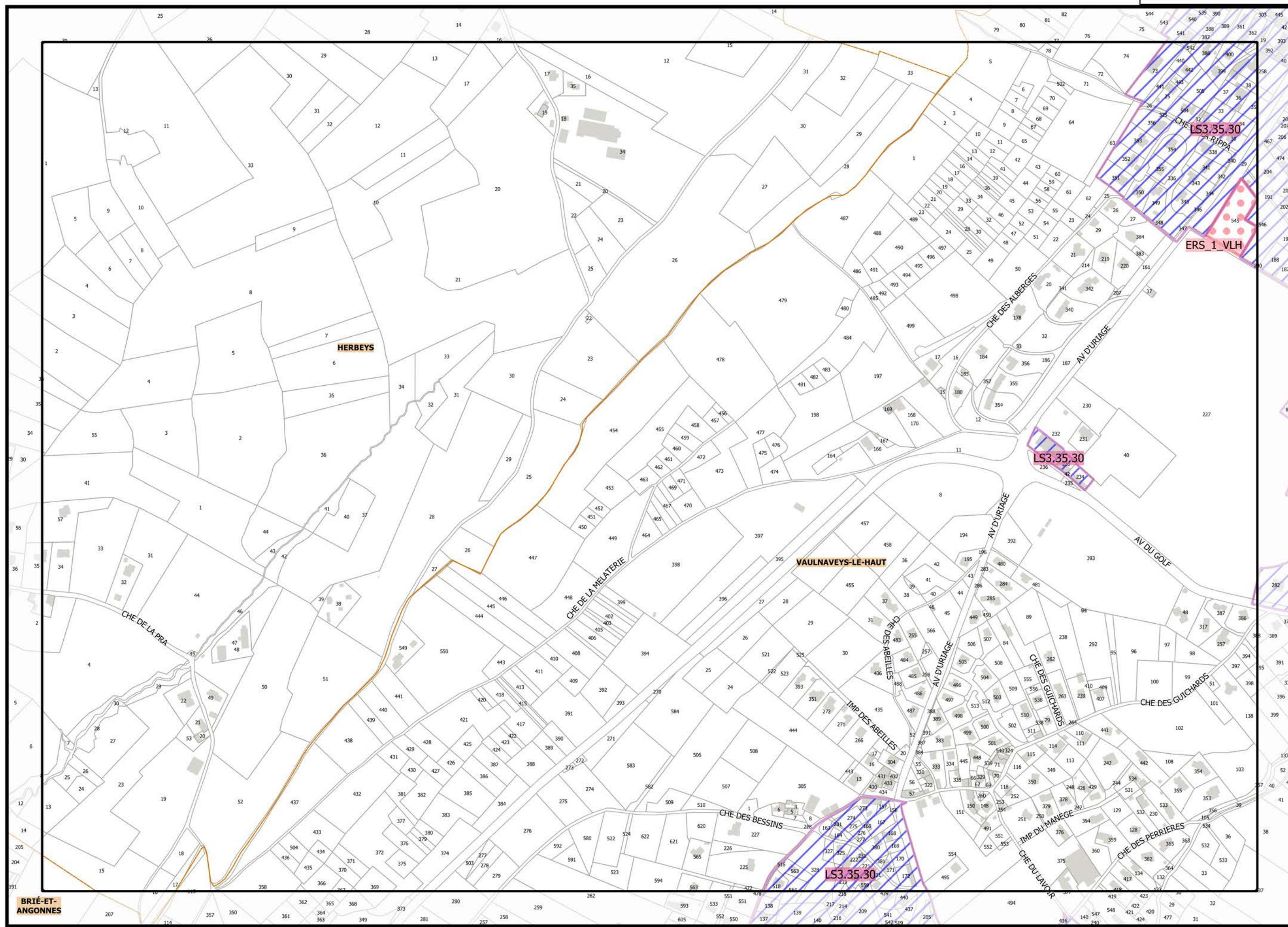
Légende: se référer aux premières pages de l'atlas

Sources :
@ DGFIP Cadastre 2016
@ DREAL Auvergne Rhône-Alpes



▲K18▲

▼81W▼

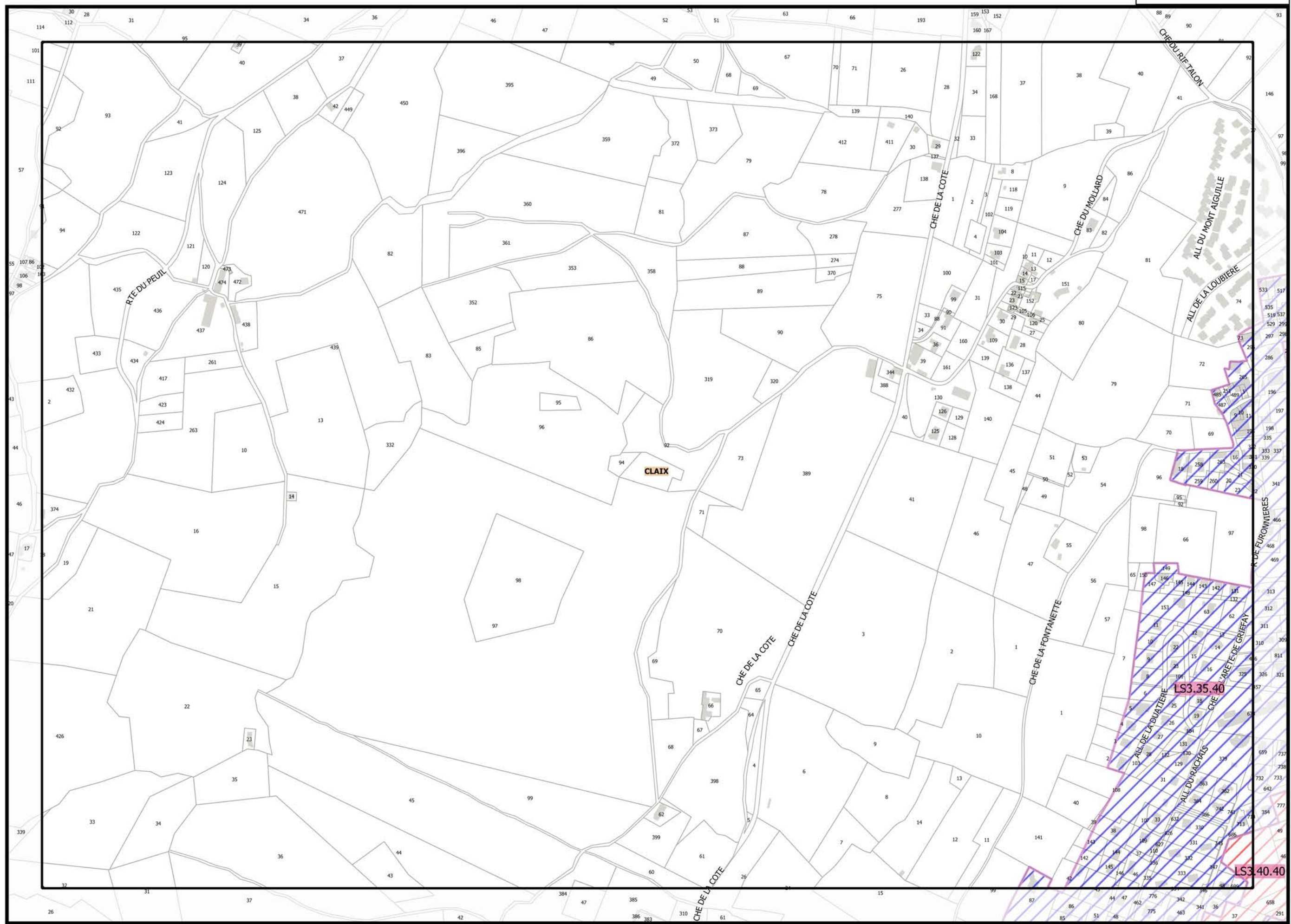


BRIÉ-ET-ANGONNES

Sources :
@ DGFIP Cadastre 2016
@ DREAL Auvergne Rhône-Alpes



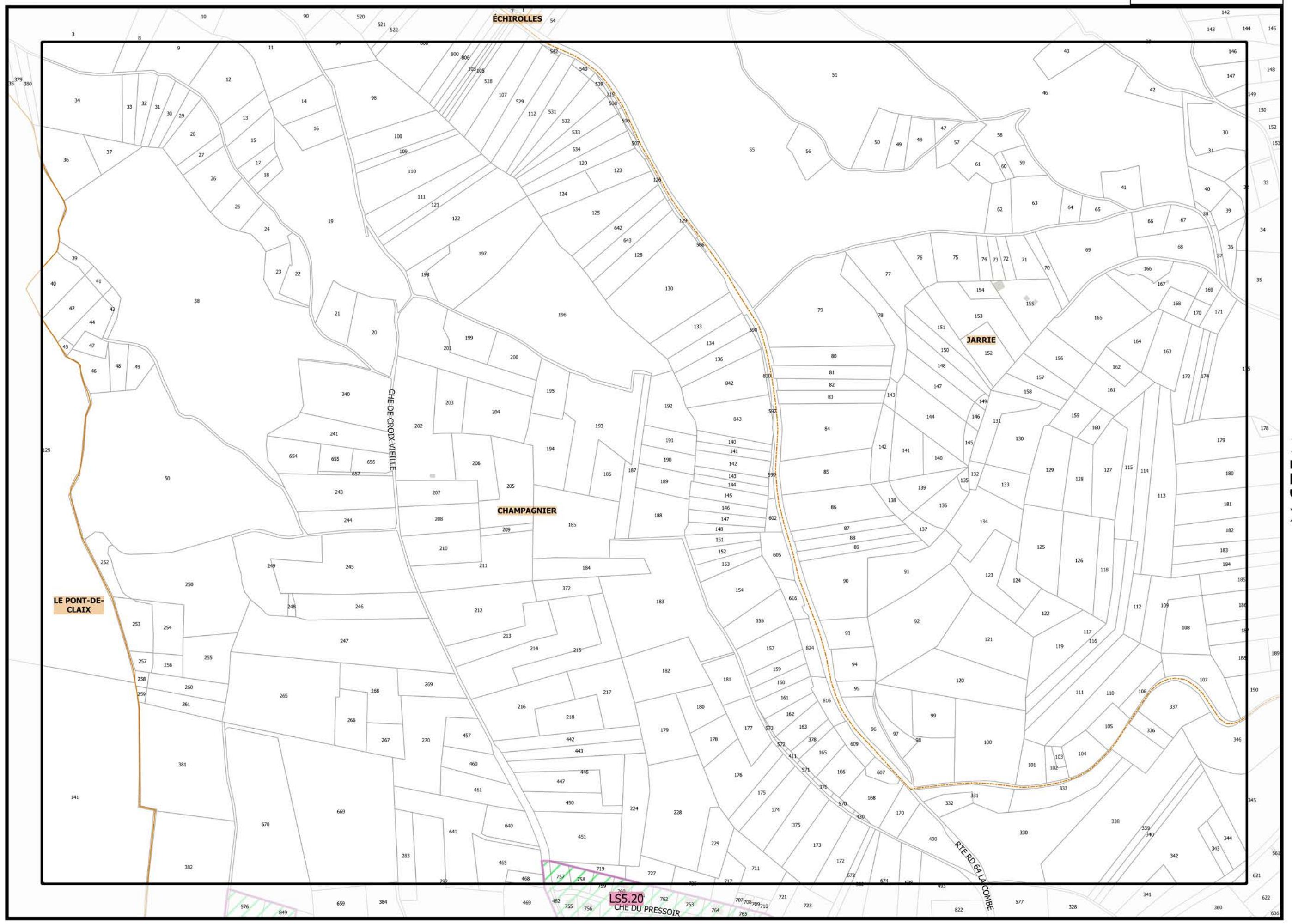
Légende: se référer aux premières pages de l'atlas



Légende: se référer aux premières pages de l'atlas

Sources :
@ DGFIP Cadastre 2016
@ DREAL Auvergne Rhône-Alpes





▲G19▲

▼611▼

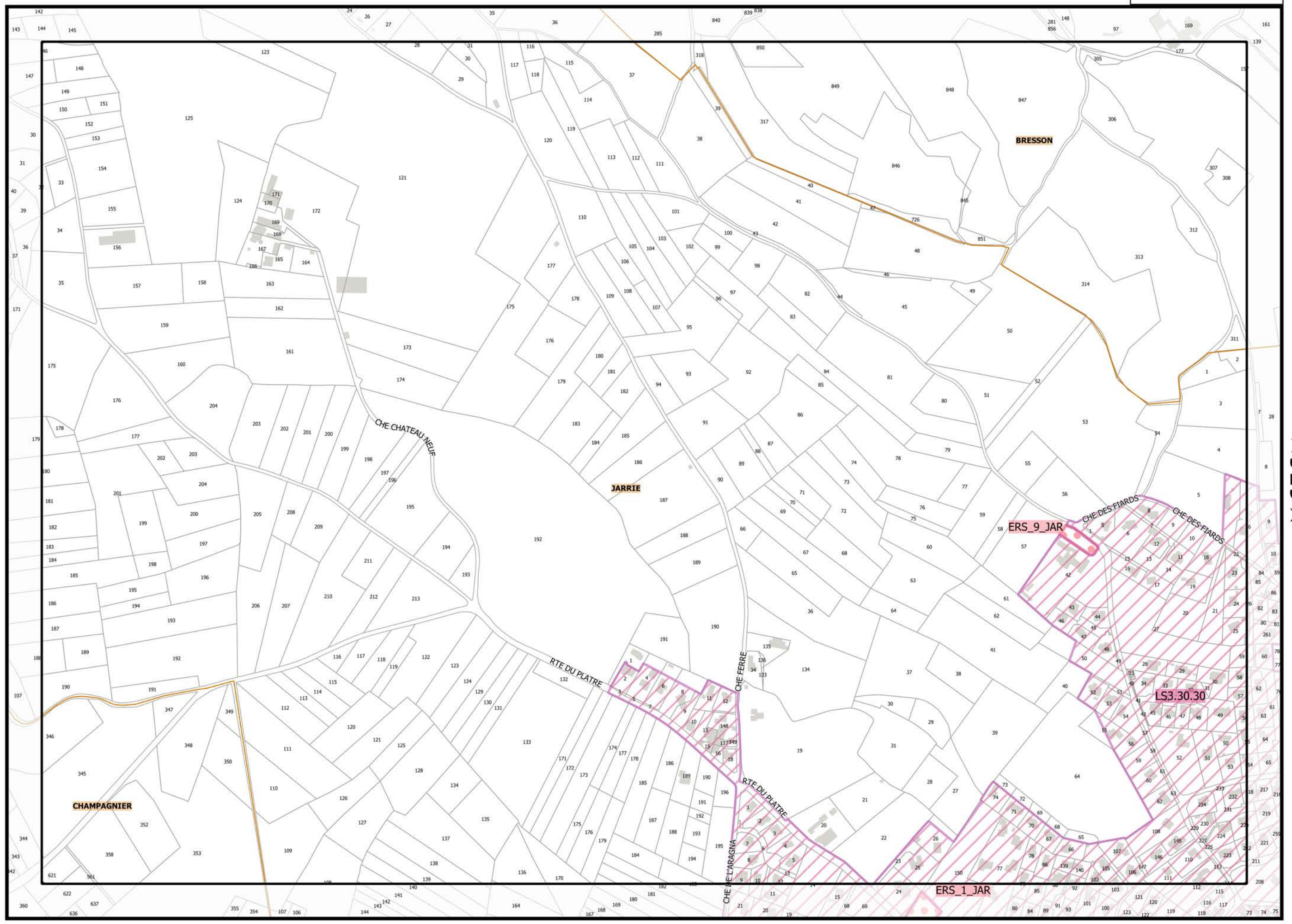
▼H20▼

Légende: se référer aux premières pages de l'atlas

Sources :
@ DGFIP Cadastre 2016
@ DREAL Auvergne Rhône-Alpes

0 75 150 m

C2_ATLAS DE LA MIXITÉ SOCIALE



▲ H19 ▲

▼ I19 ▼

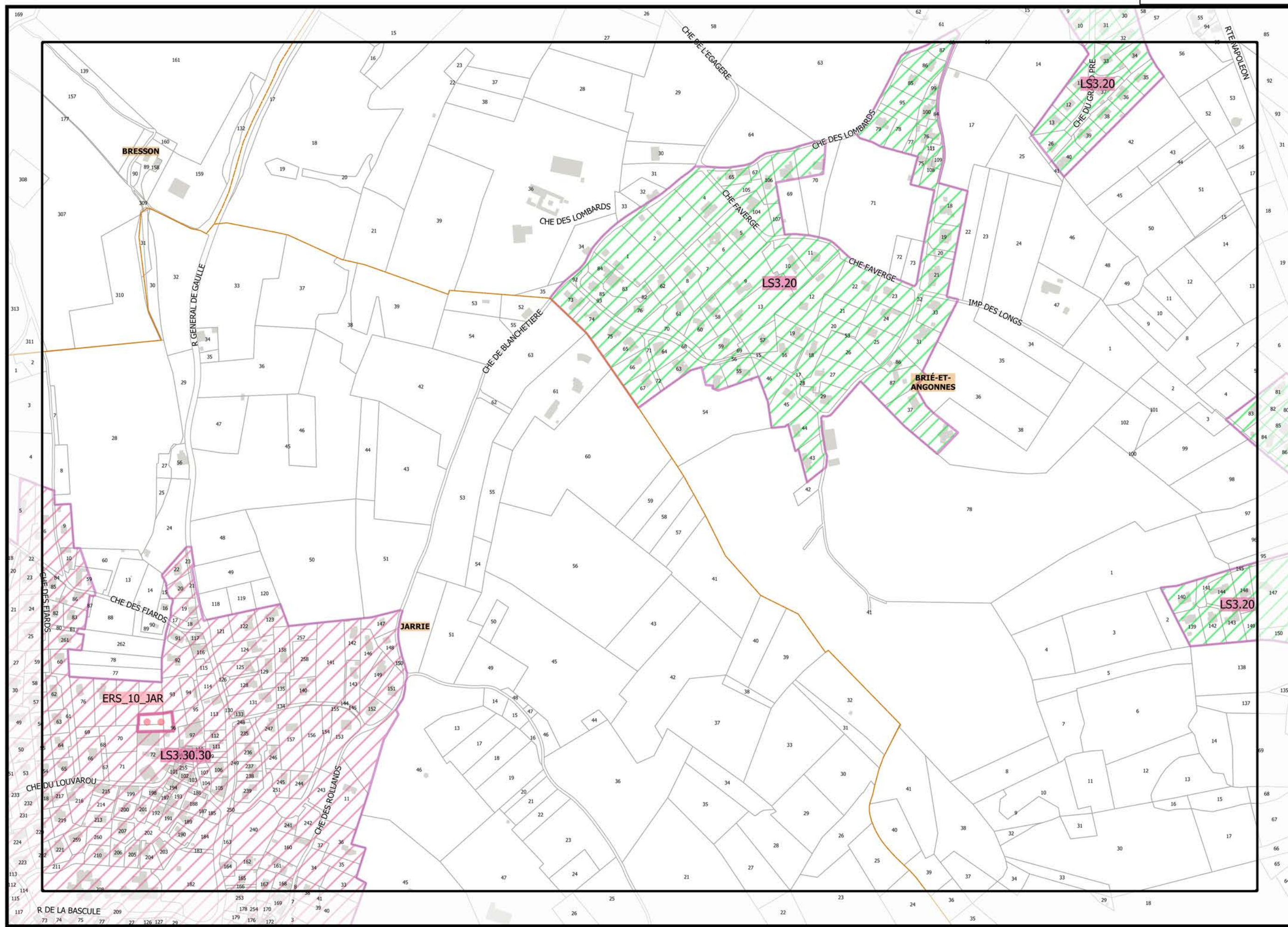
C2_ATLAS DE LA MIXITÉ SOCIALE

Légende: se référer aux premières pages de l'atlas

Sources :
@ DGFIP Cadastre 2016
@ DREAL Auvergne Rhône-Alpes

▼ I20 ▼





▲ I19 ▲

▲ K19 ▲

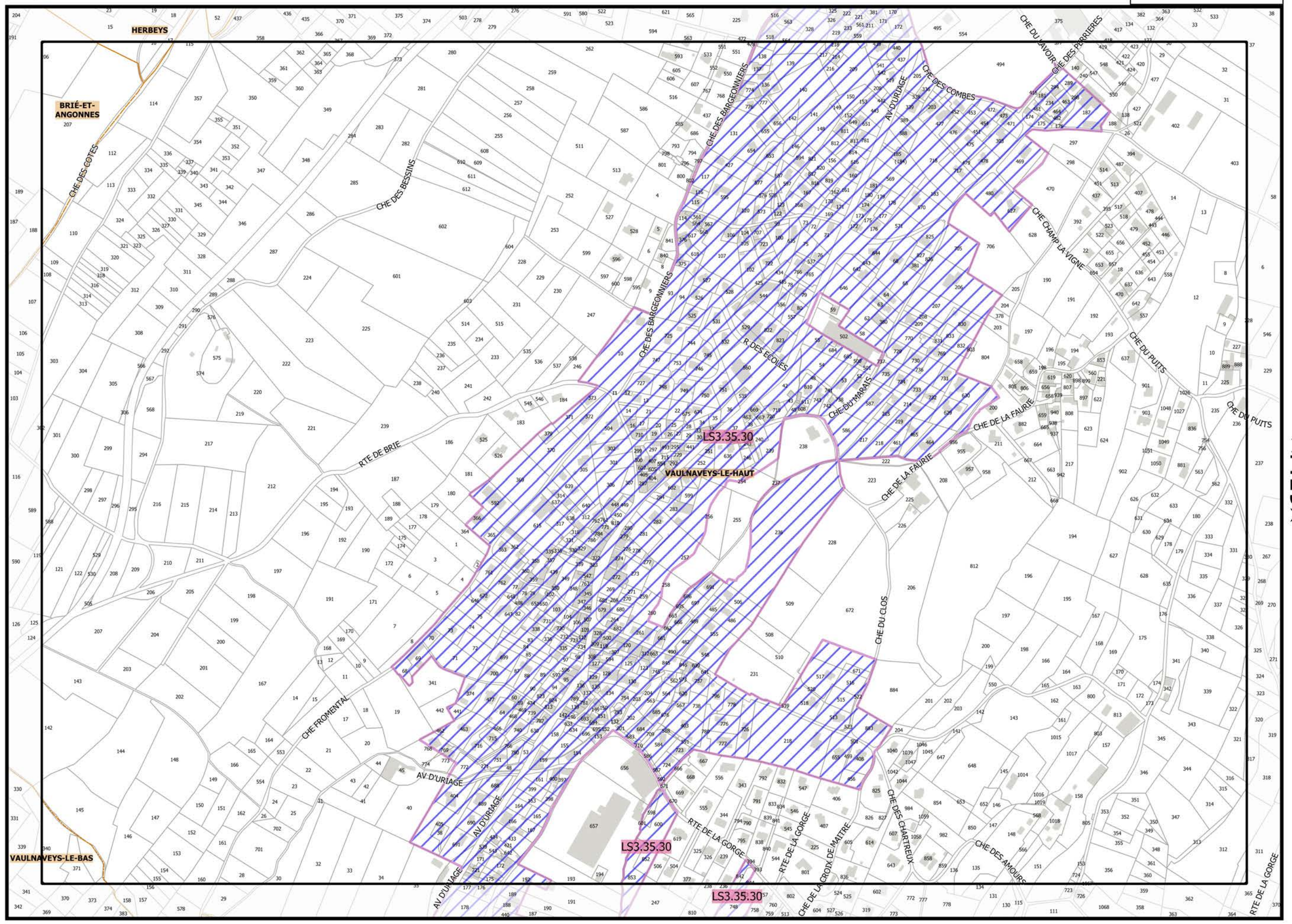
C2_ATLAS DE LA MIXITÉ SOCIALE

Légende: se référer aux premières pages de l'atlas

Sources :
@ DGFIP Cadastre 2016
@ DREAL Auvergne Rhône-Alpes

▼ J20 ▼





▲ K19 ▲

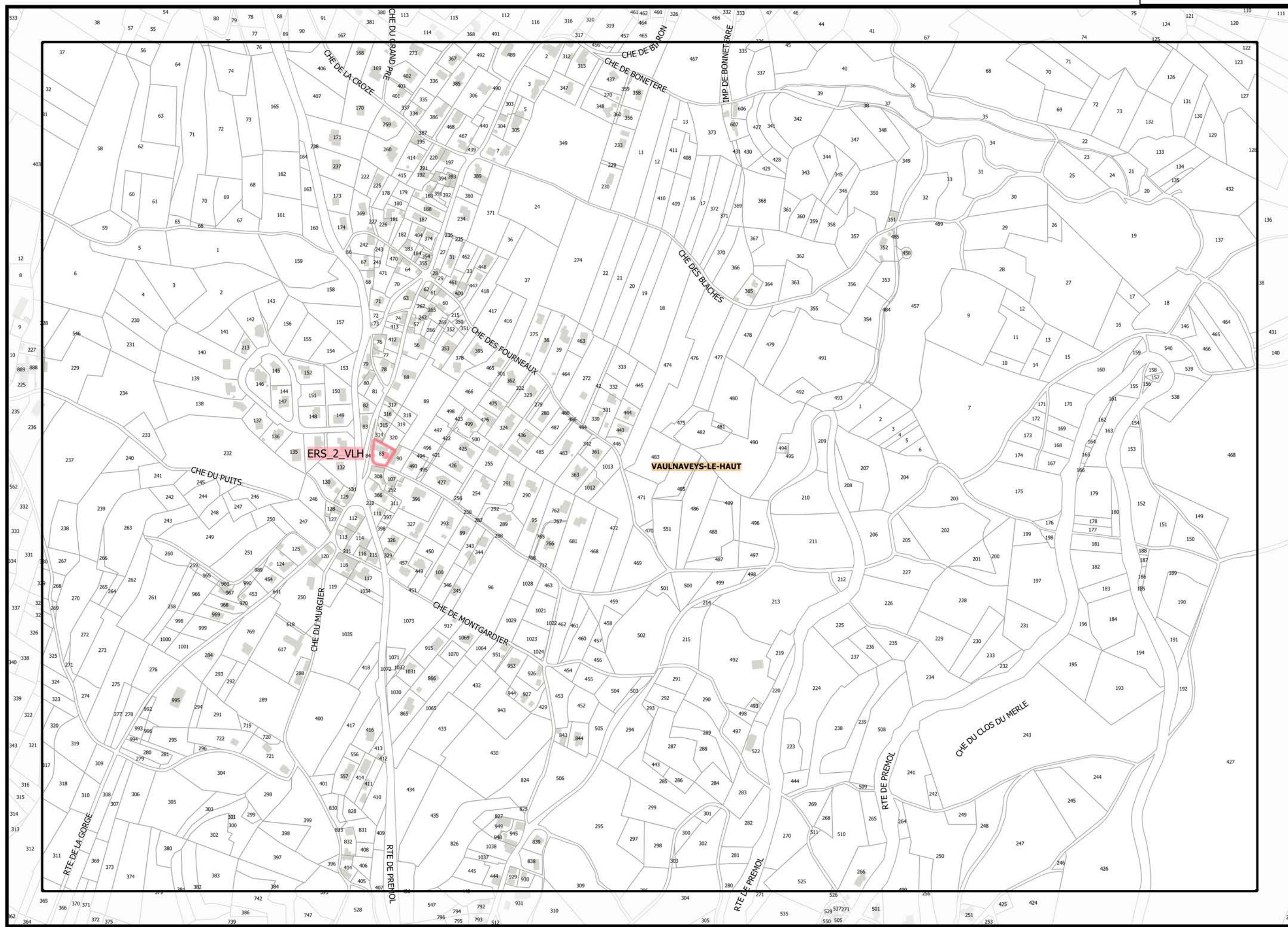
▼ 61W ▼

▼ L20 ▼

Légende: se référer aux premières pages de l'atlas

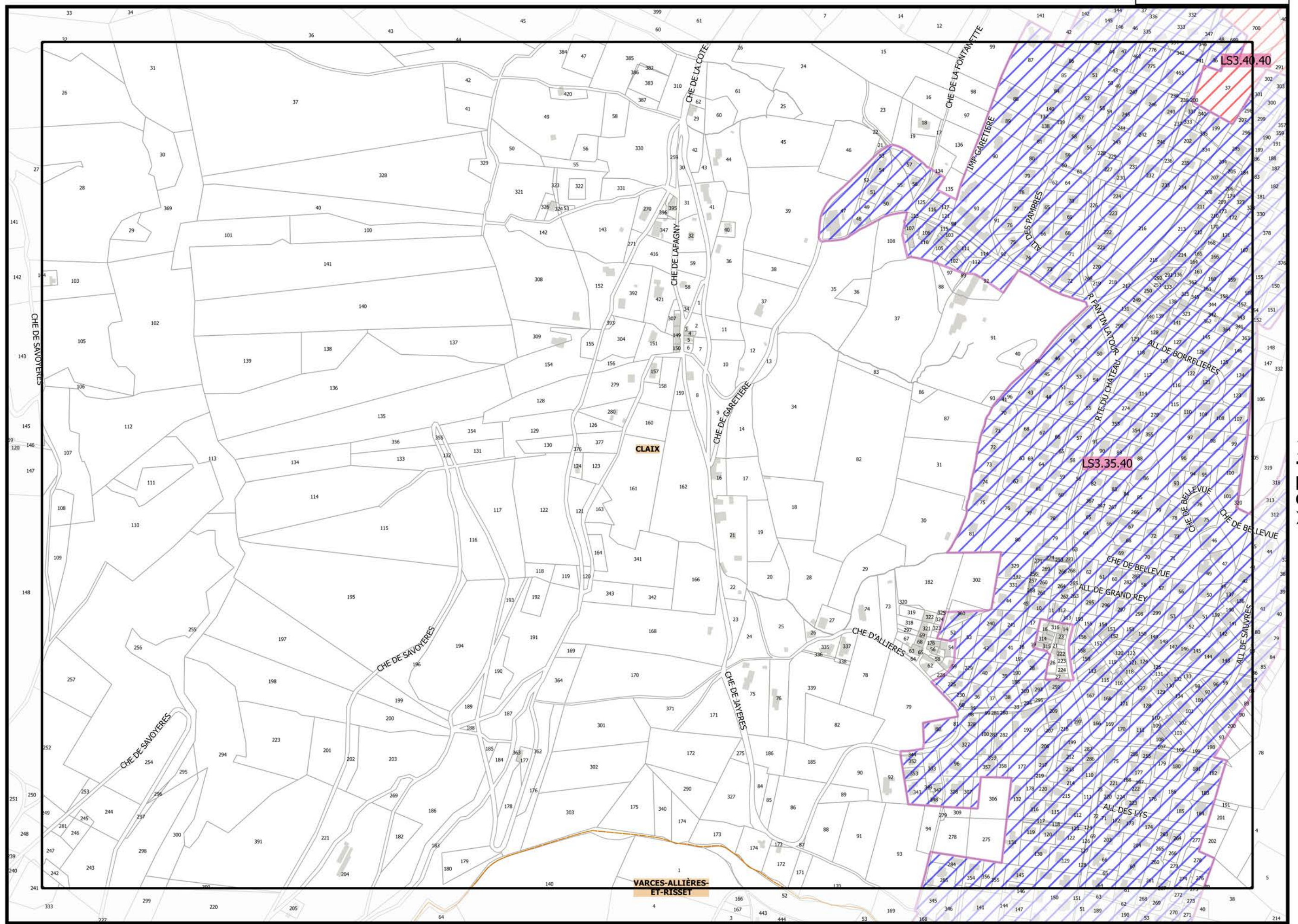
Sources :
@ DGFiP Cadastre 2016
@ DREAL Auvergne Rhône-Alpes





▲L19▲

▼61N▼



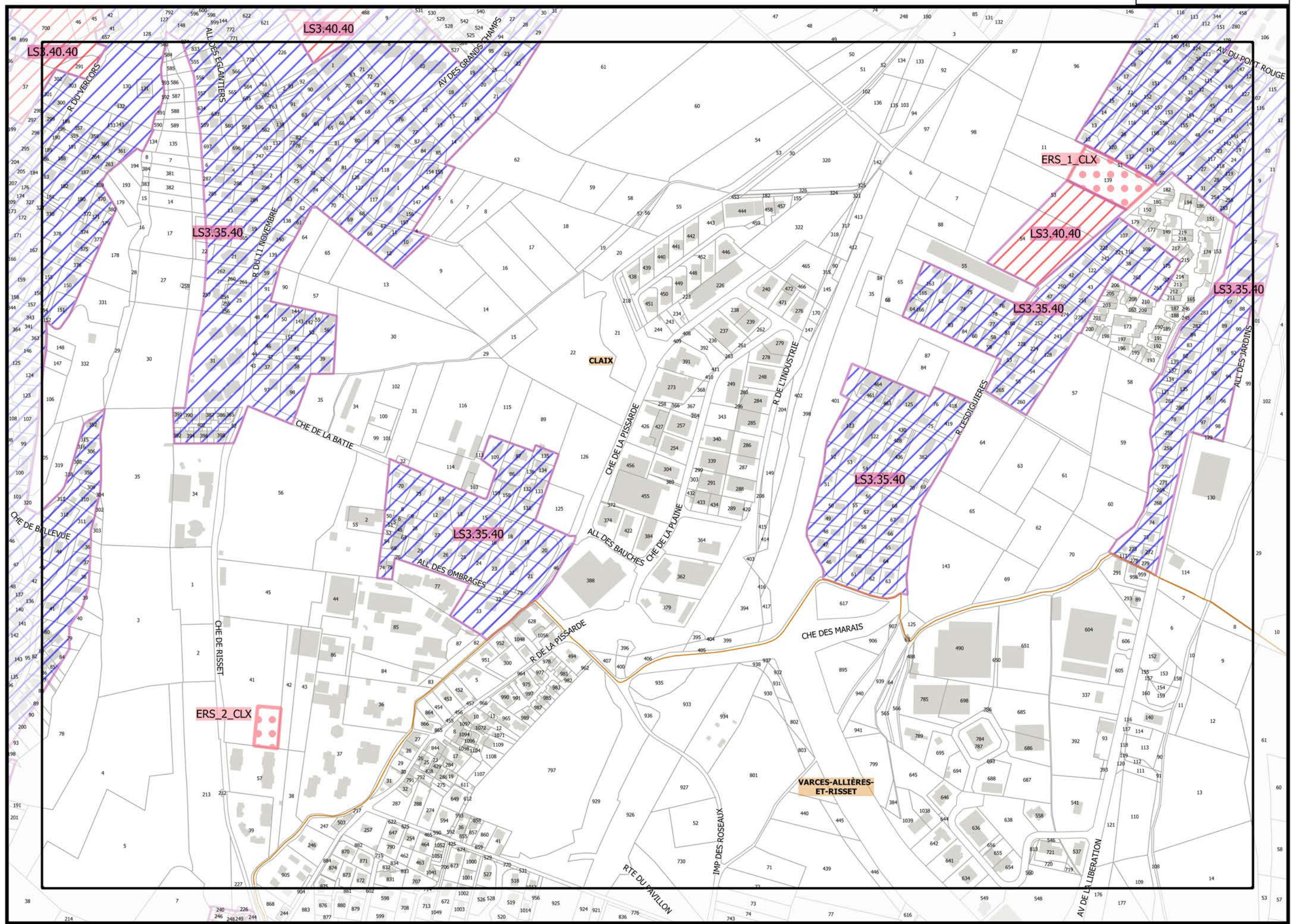
▲D20▲

▲F20▲

Légende: se référer aux premières pages de l'atlas

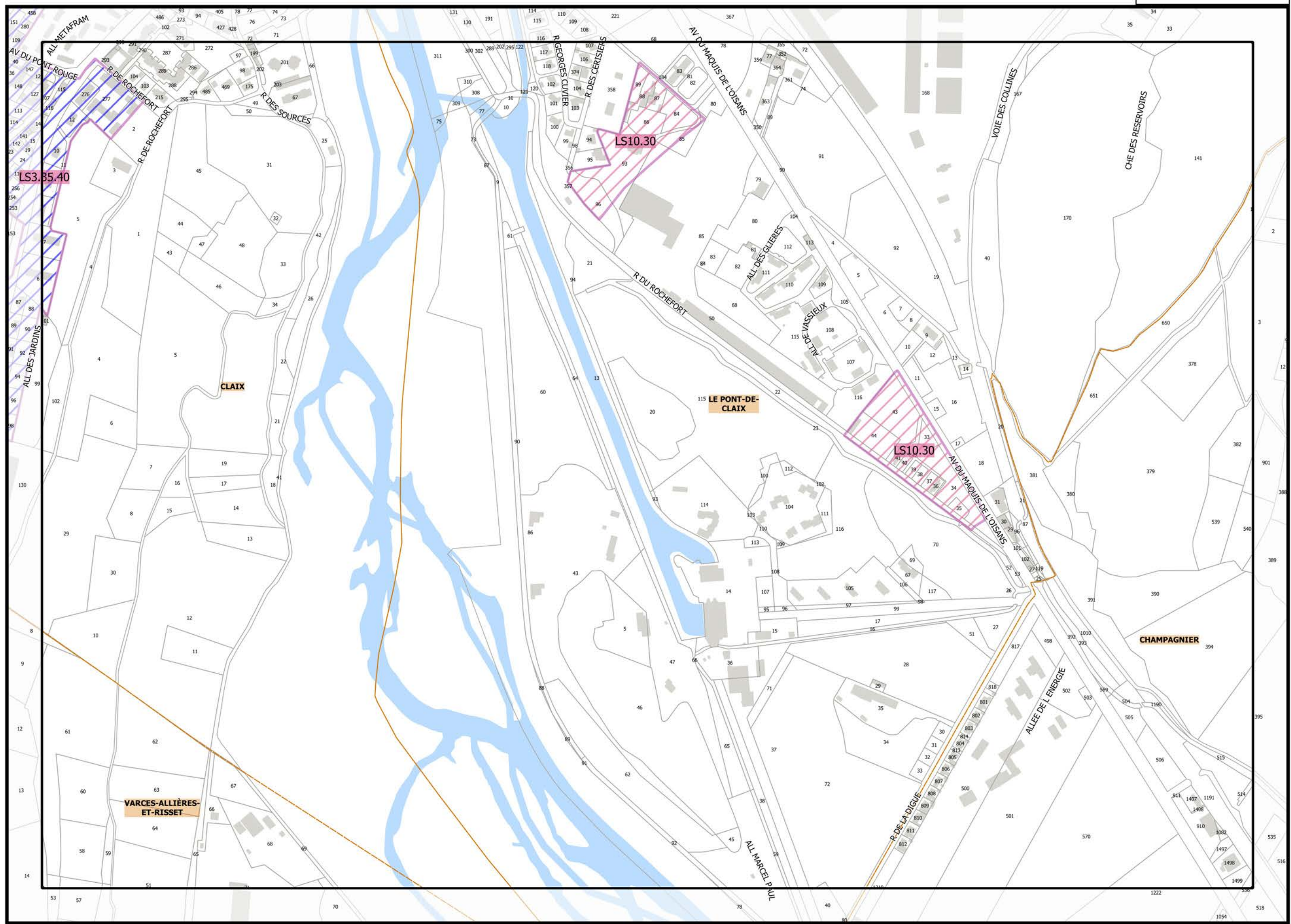
Sources :
@ DGFIP Cadastre 2016
@ DREAL Auvergne Rhône-Alpes





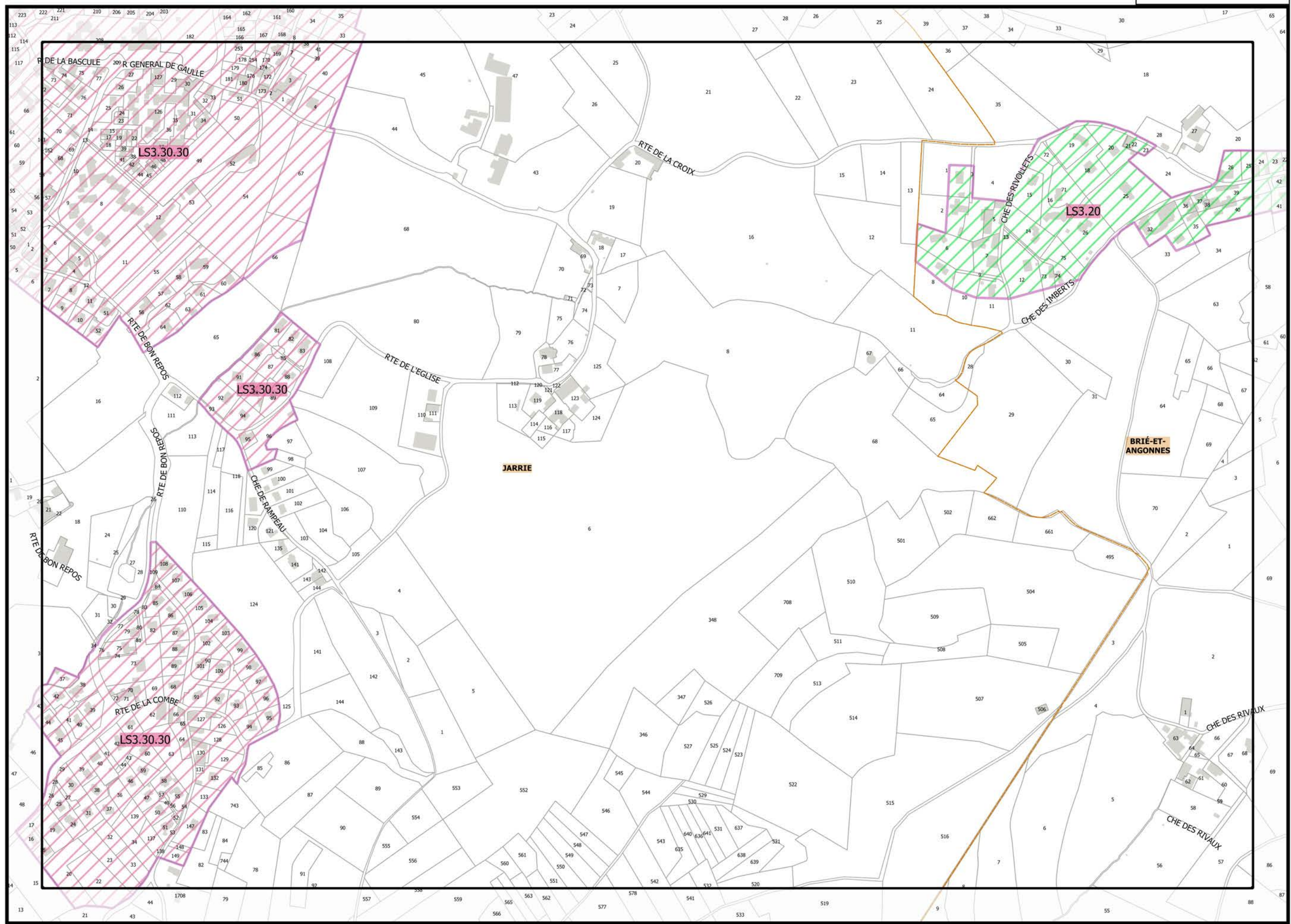
▲ E20 ▲

▼ 020 ▼



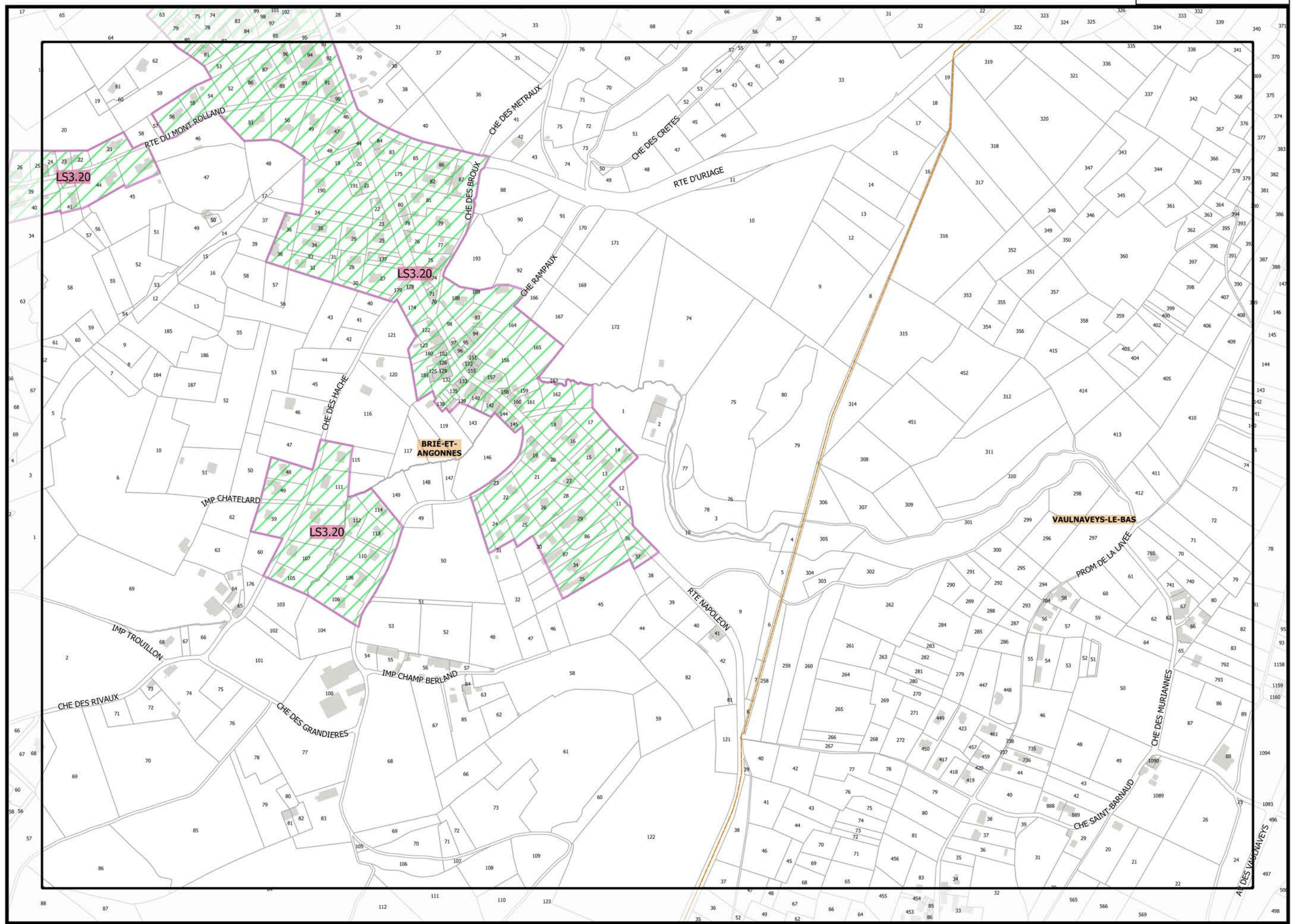
▲F20▲

▼H20▼



▲ I20 ▲

▲ K20 ▲



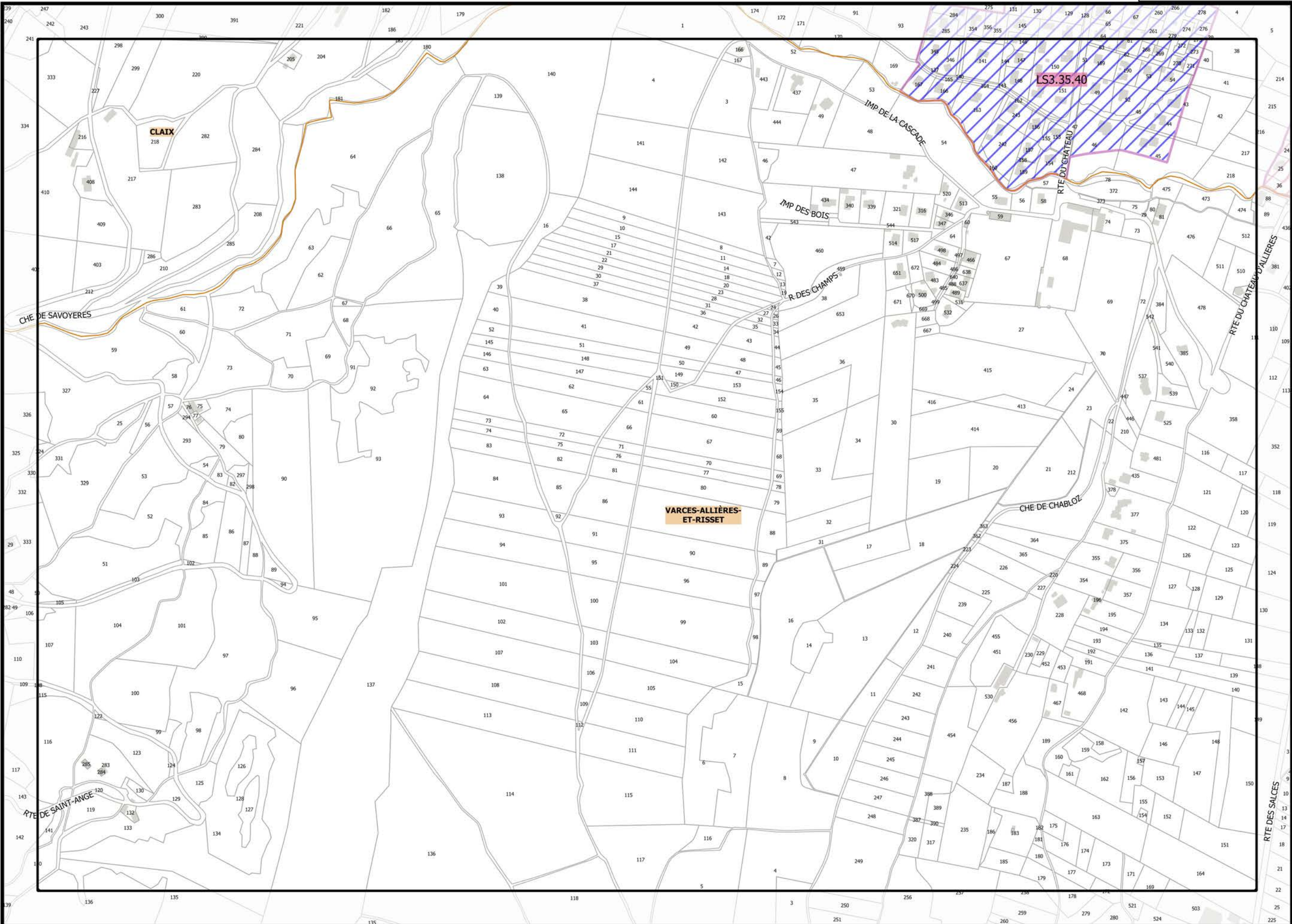
▲J20▲

▼L20▼

C2_ATLAS DE LA MIXITÉ SOCIALE

Légende: se référer aux premières pages de l'atlas

Sources :
@ DGFIP Cadastre 2016
@ DREAL Auvergne Rhône-Alpes




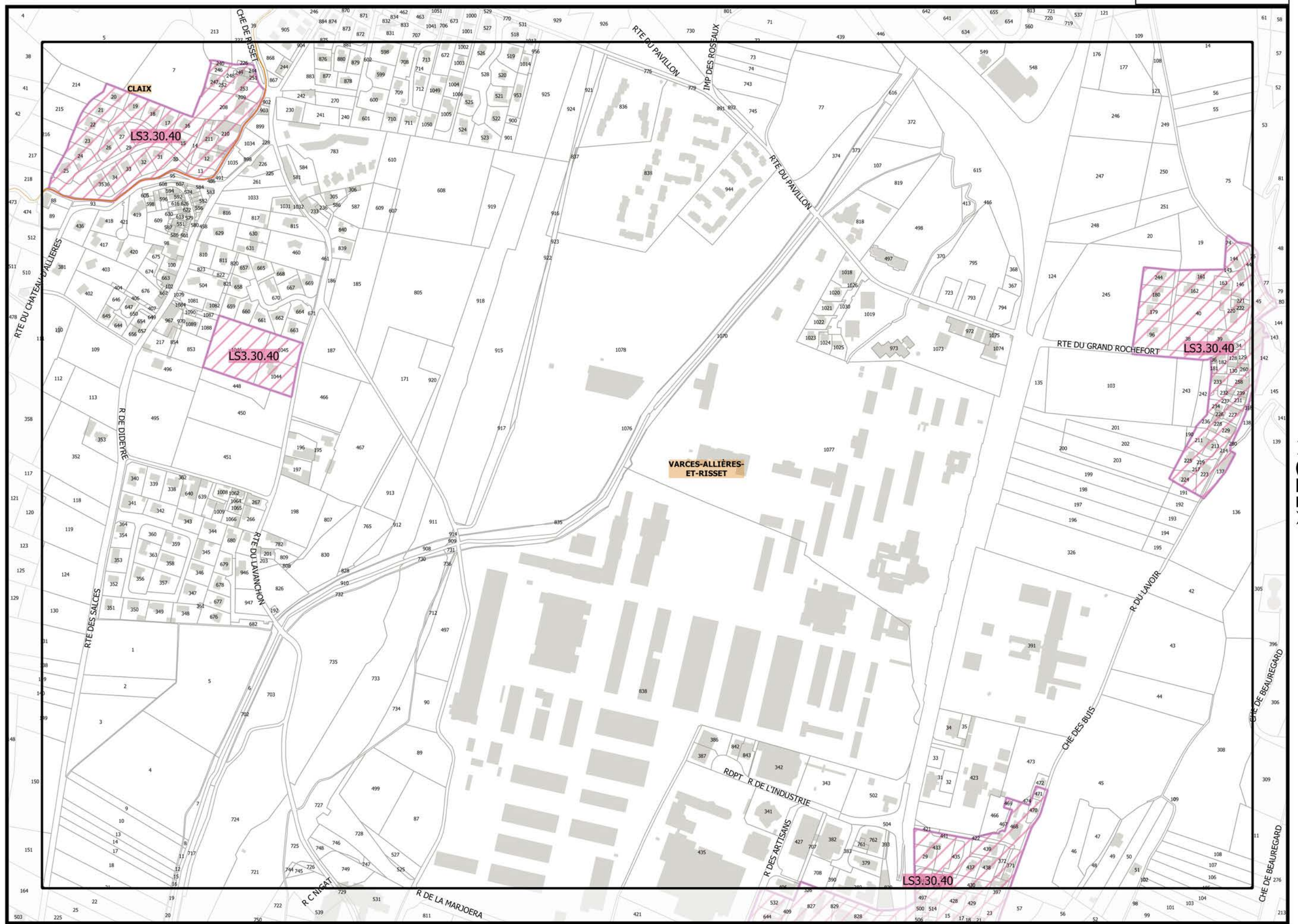
▲ D21 ▲

▲ F21 ▲

Légende: se référer aux premières pages de l'atlas

Sources :
@ DGFIP Cadastre 2016
@ DREAL Auvergne Rhône-Alpes





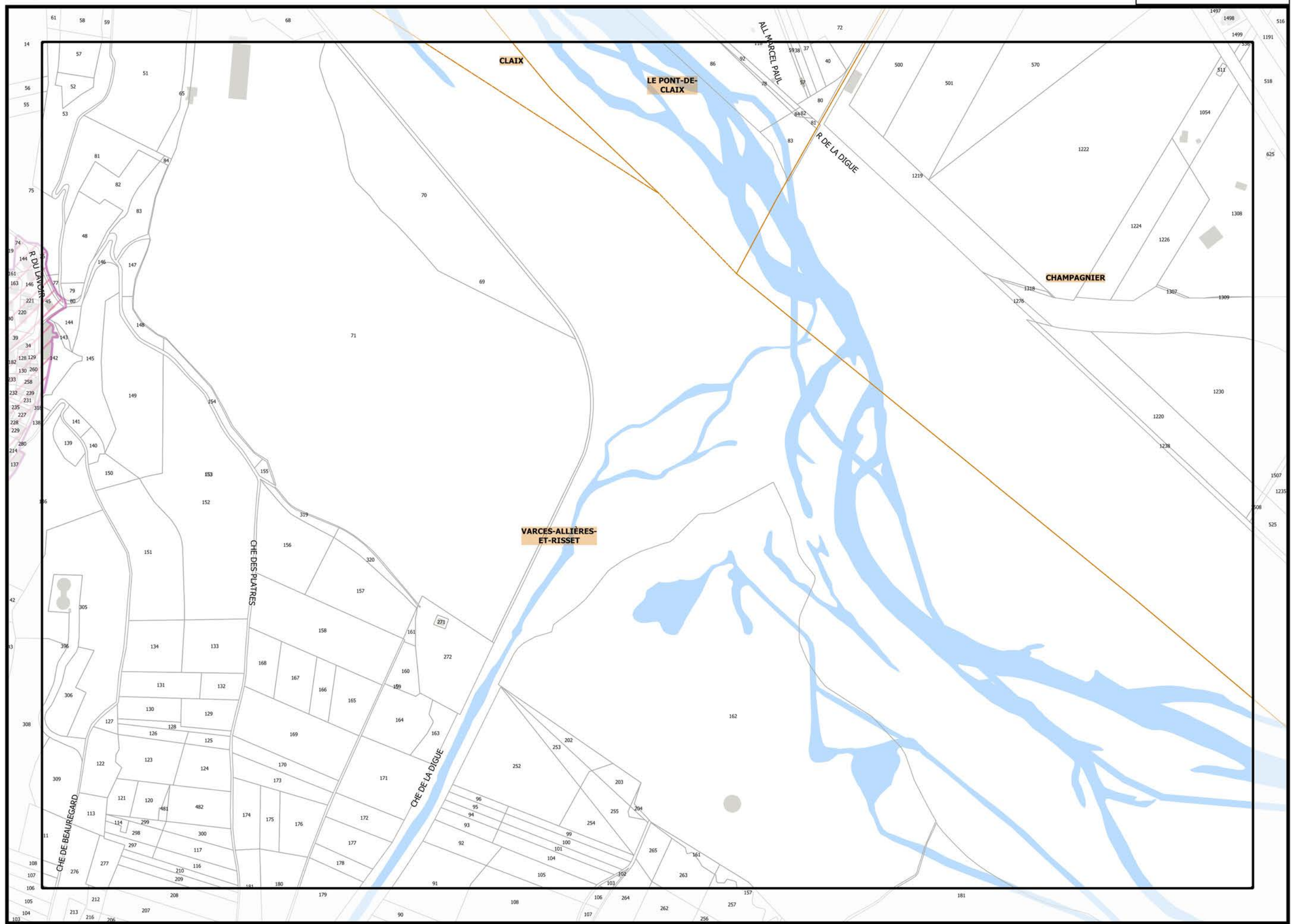
▲ E21 ▲

▼ G21 ▼

Légende: se référer aux premières pages de l'atlas

Sources :
@ DGFIP Cadastre 2016
@ DREAL Auvergne Rhône-Alpes





▲F21▲

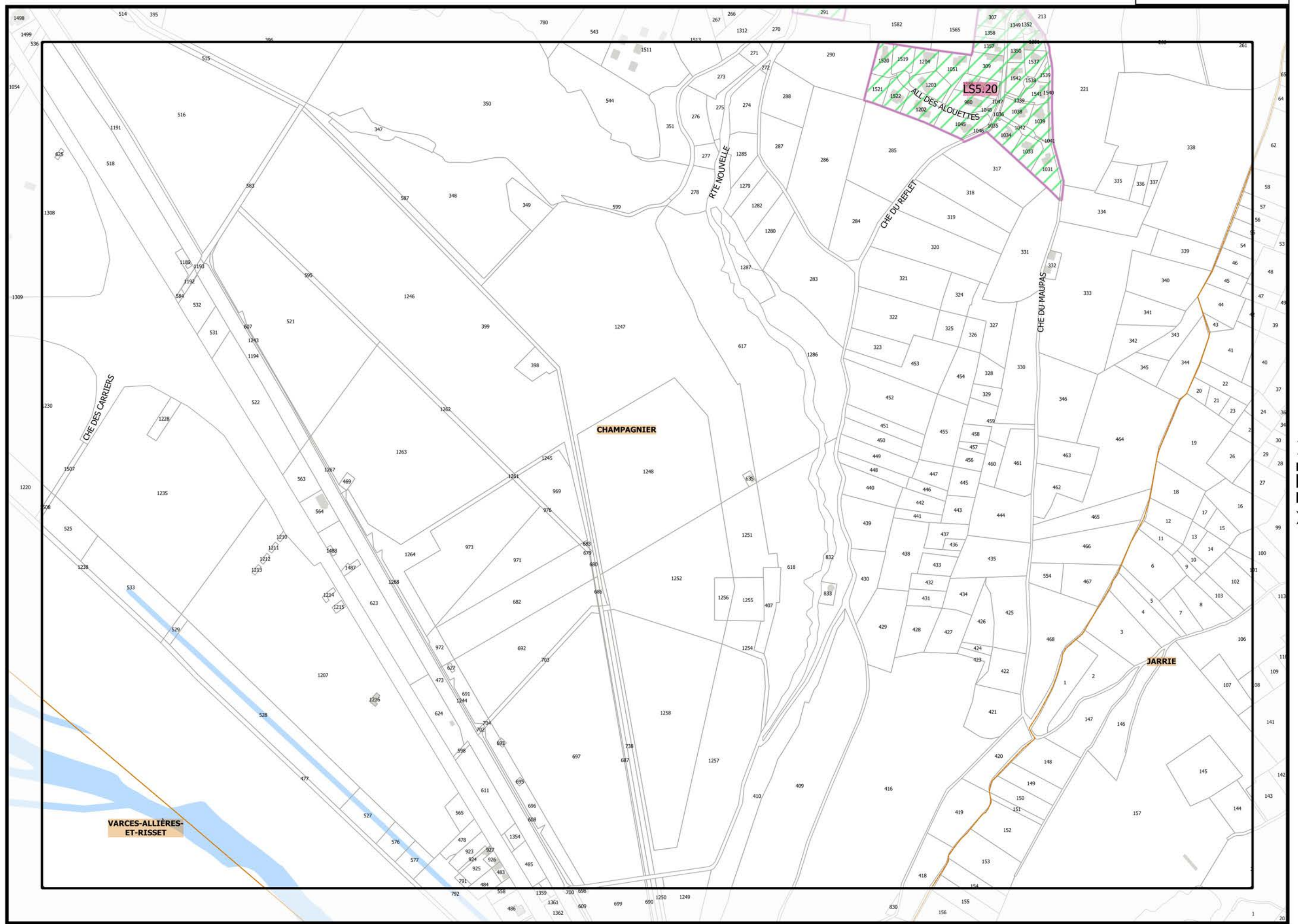
▲H21▲

C2_ATLAS DE LA MIXITÉ SOCIALE

Légende: se référer aux premières pages de l'atlas

Sources :
@ DGFIP Cadastre 2016
@ DREAL Auvergne Rhône-Alpes





AG21▲

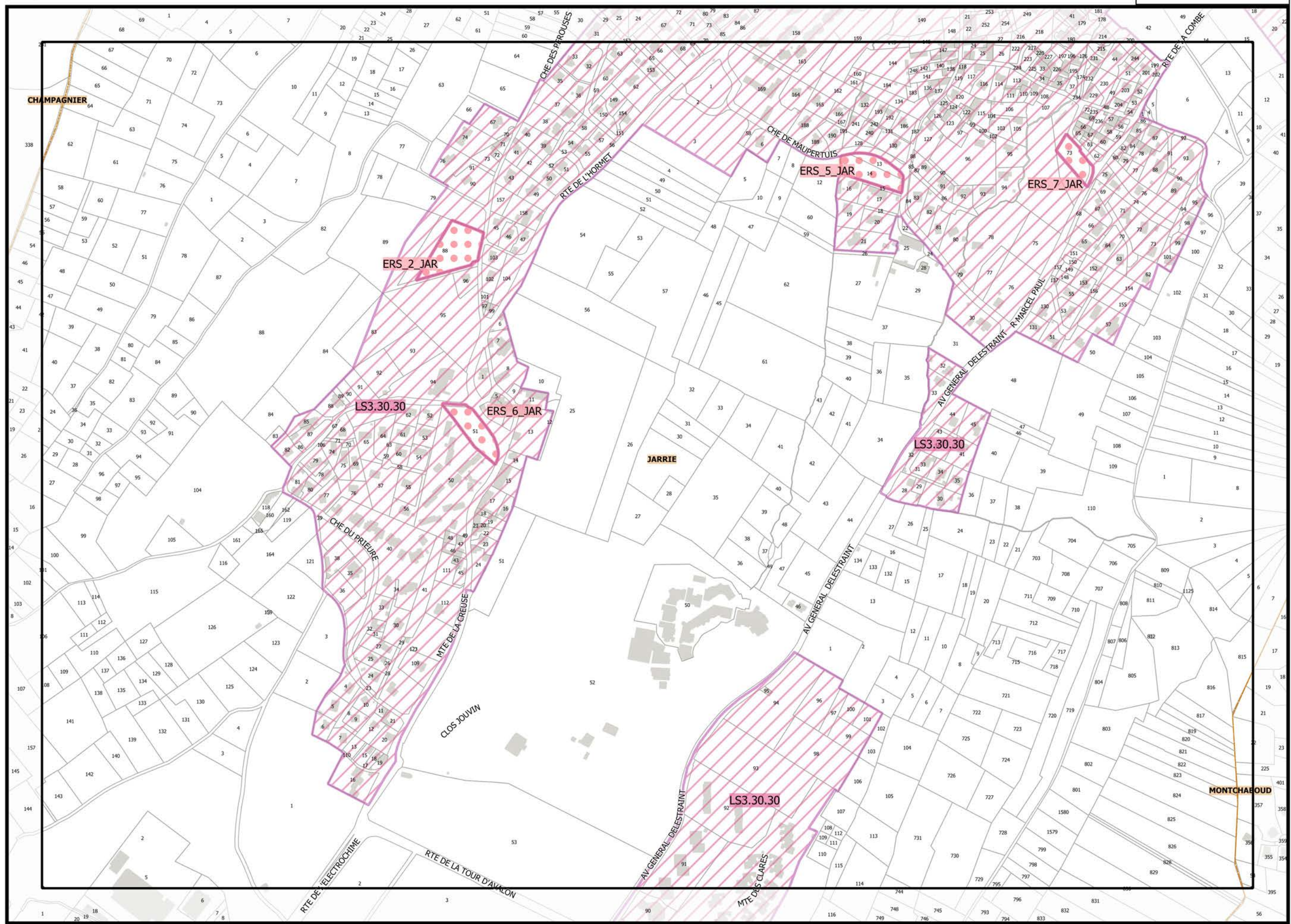
▲I21▲

C2_ATLAS DE LA MIXITÉ SOCIALE

Légende: se référer aux premières pages de l'atlas

Sources :
@ DGFIP Cadastre 2016
@ DREAL Auvergne Rhône-Alpes



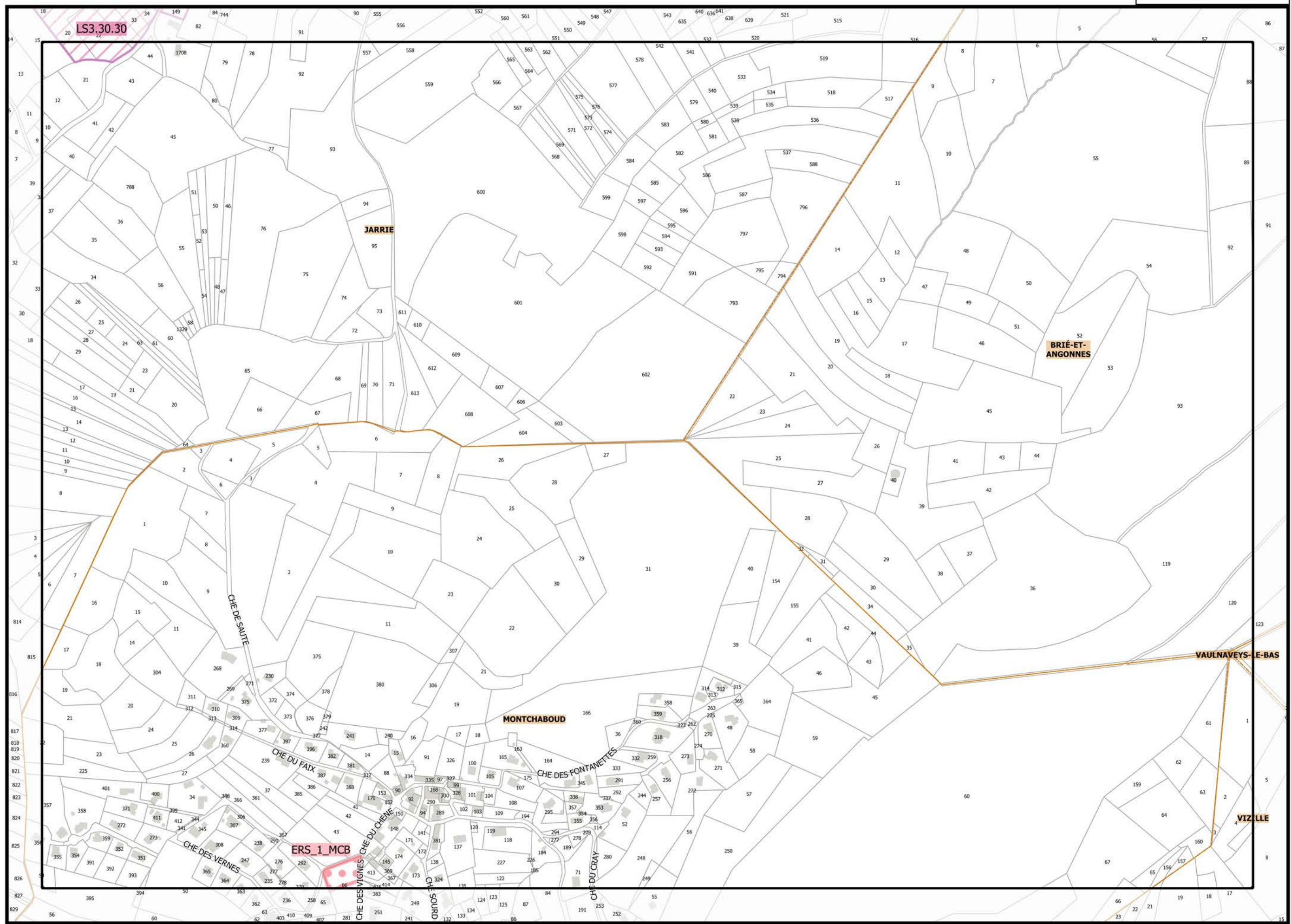


▲ H21 ▲

▲ I21 ▼

Légende: se référer aux premières pages de l'atlas

Sources :
@ DGFIP Cadastre 2016
@ DREAL Auvergne Rhône-Alpes




▲ I21 ▲

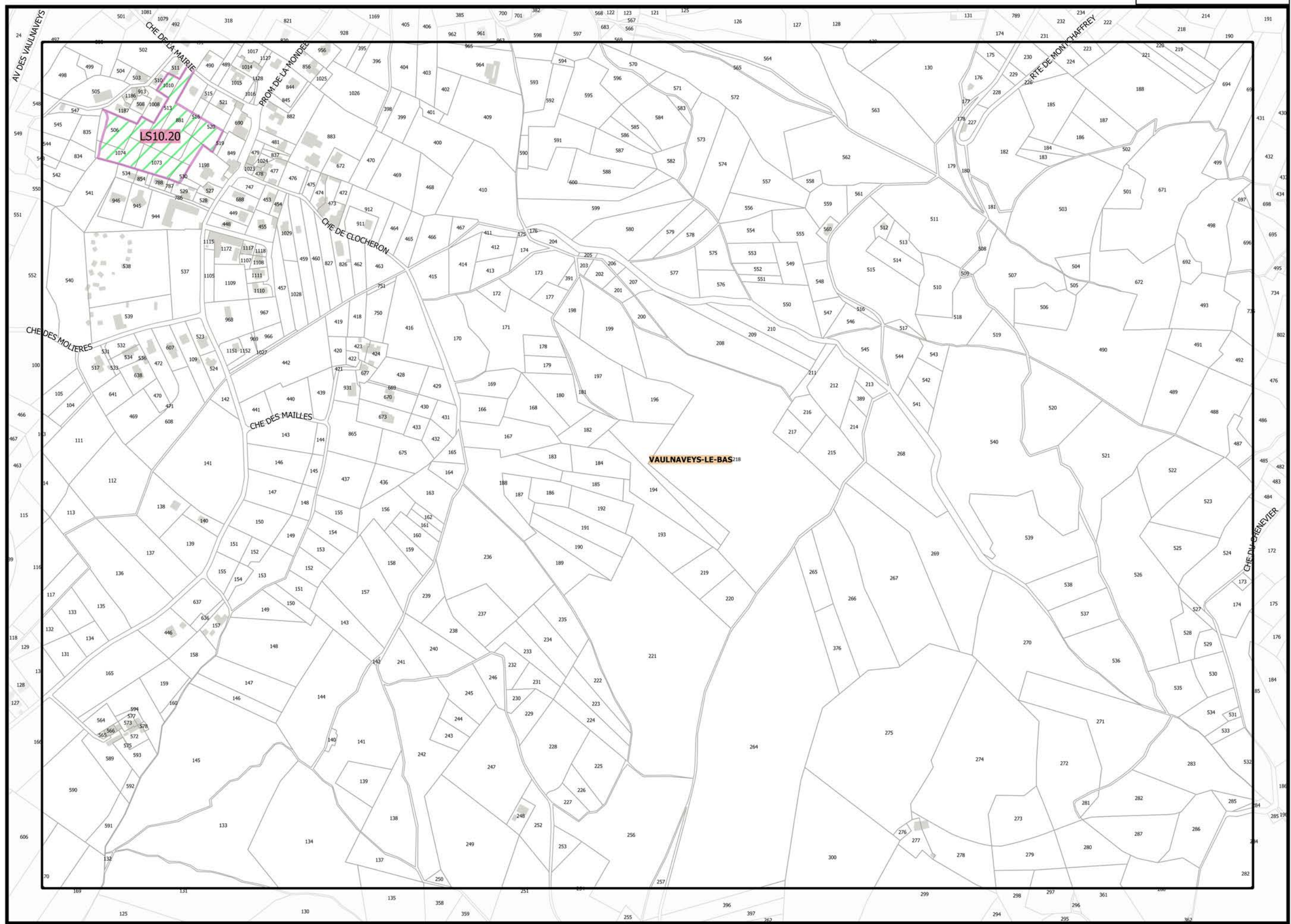
▲ K21 ▲

C2_ATLAS DE LA MIXITÉ SOCIALE

Légende: se référer aux premières pages de l'atlas

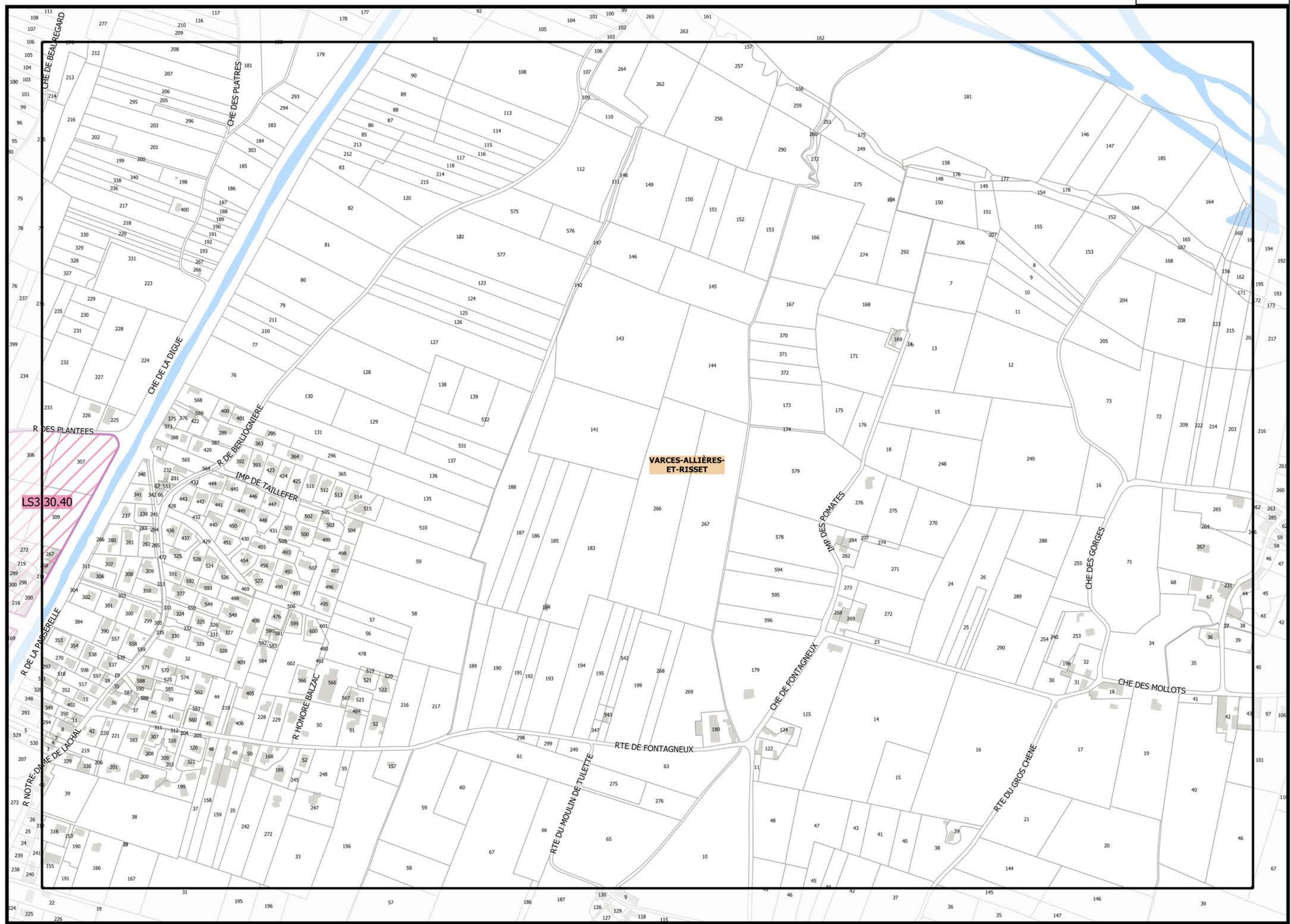
Sources :
© DGFiP Cadastre 2016
© DREAL Auvergne Rhône-Alpes





▲ K21 ▲

▲ M21 ▲



▲F22▲

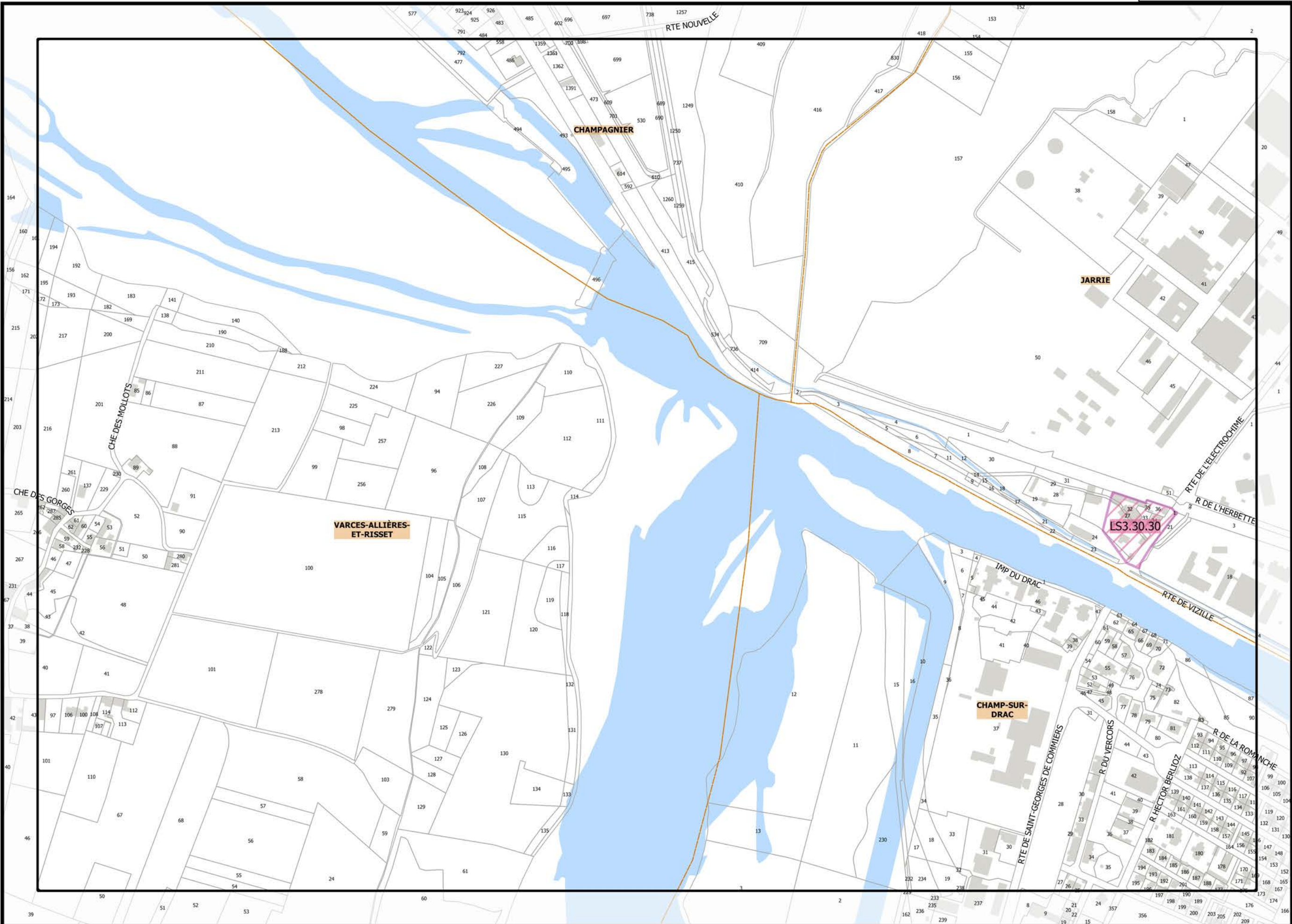
▲H22▲

C2_ATLAS DE LA MIXITÉ SOCIALE

Légende: se référer aux premières pages de l'atlas

Sources :
@ DGFIP Cadastre 2016
@ DREAL Auvergne Rhône-Alpes






AG22A

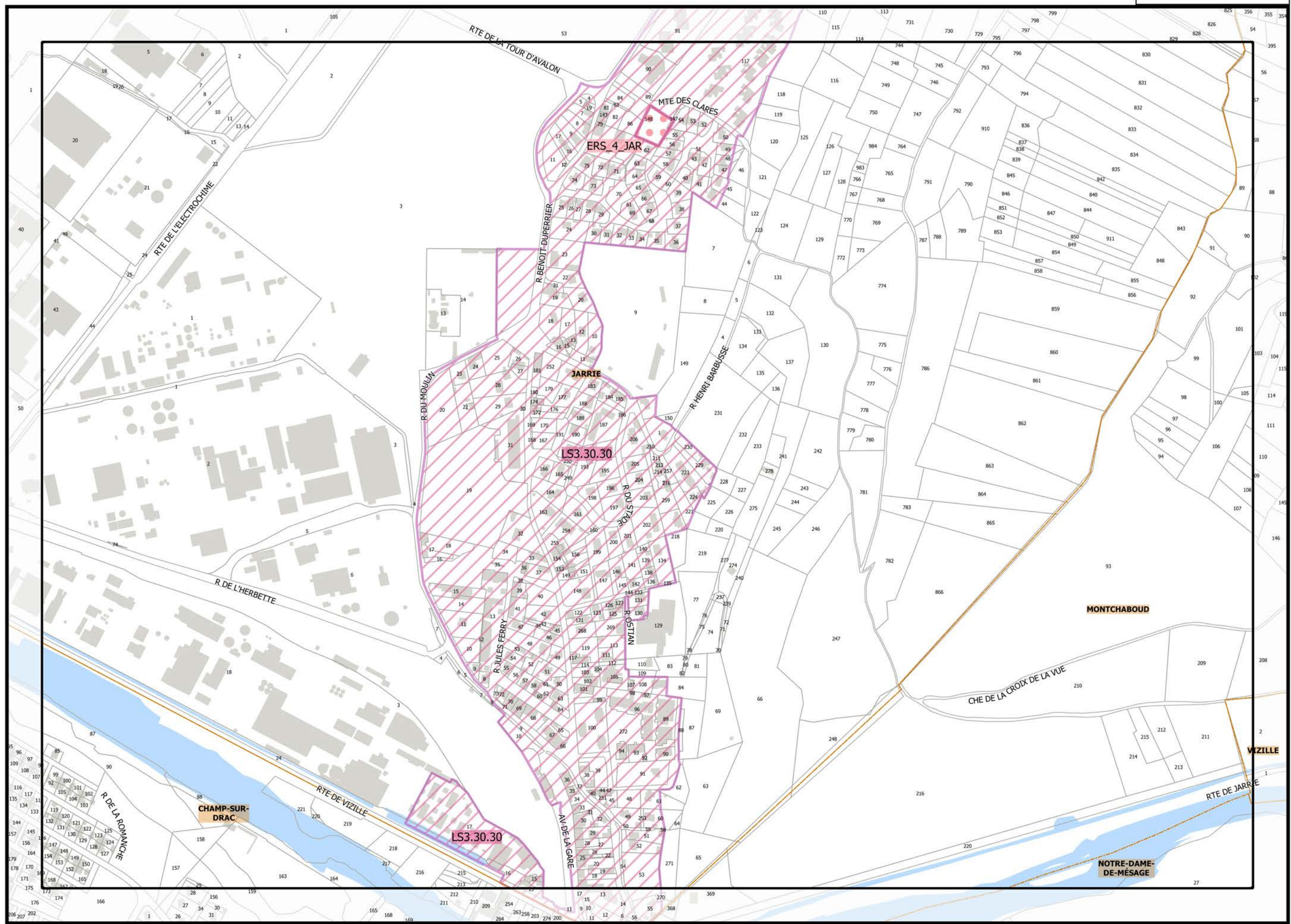
▲I22▲

C2_ATLAS DE LA MIXITÉ SOCIALE

Légende: se référer aux premières pages de l'atlas

Sources :
@ DGFIP Cadastre 2016
@ DREAL Auvergne Rhône-Alpes

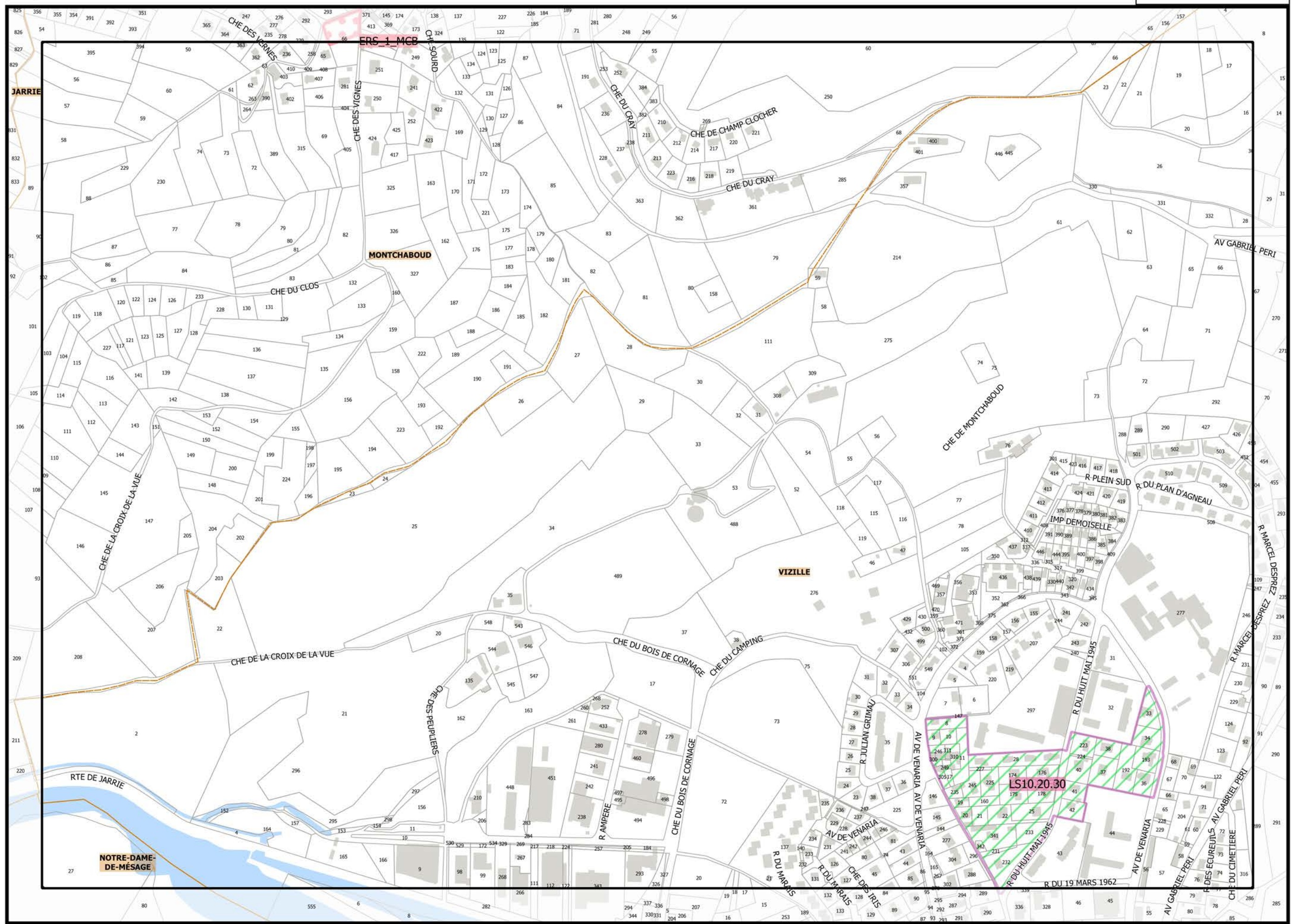




Légende: se référer aux premières pages de l'atlas

Sources :
© DGFiP Cadastre 2016
© DREAL Auvergne Rhône-Alpes





Légende: se référer aux premières pages de l'atlas

Sources :
© DGFip Cadastre 2016
© DREAL Auvergne Rhône-Alpes





▲ D23 ▲

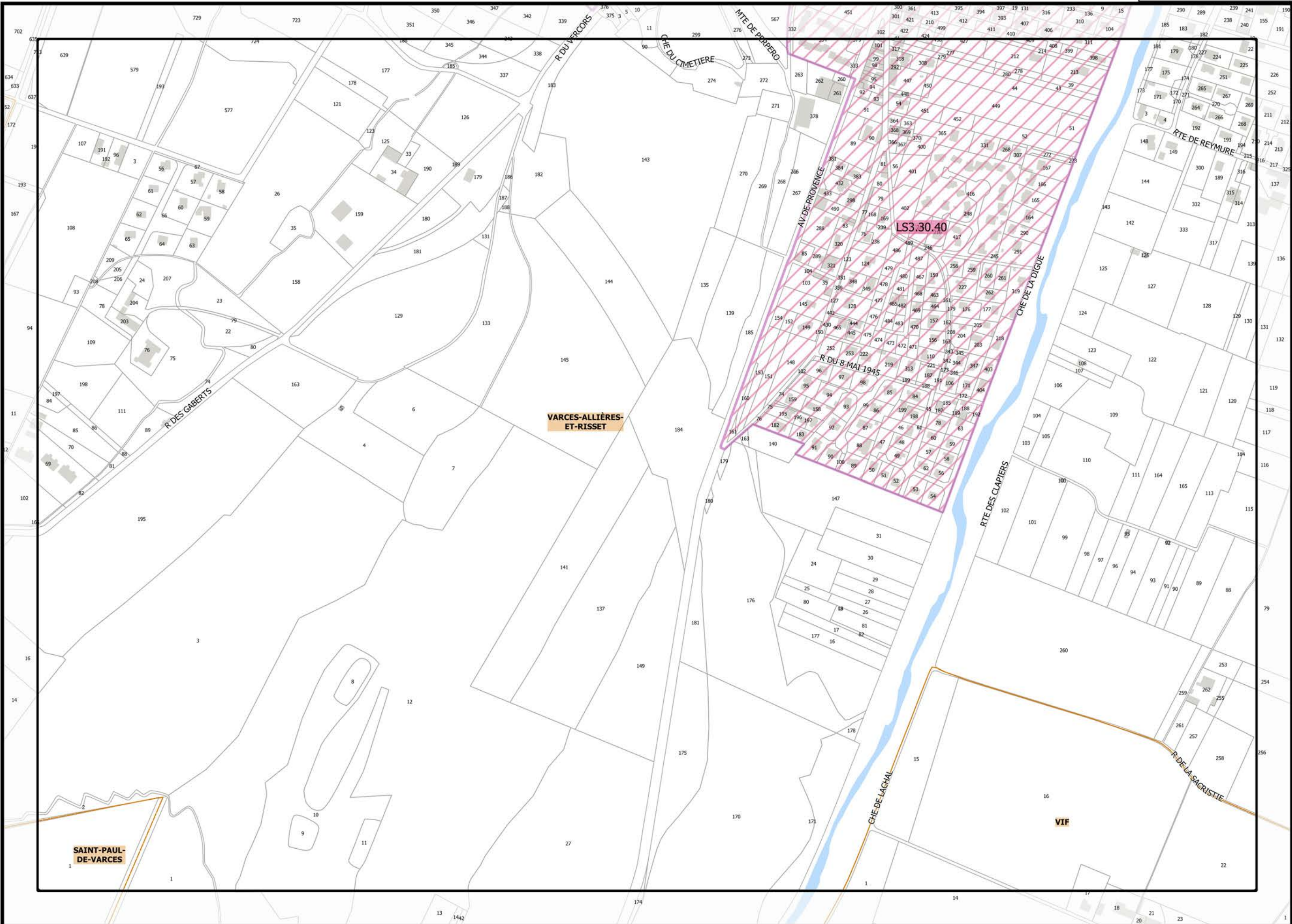
▲ F23 ▲

C2_ATLAS DE LA MIXITÉ SOCIALE

Légende: se référer aux premières pages de l'atlas

Sources :
@ DGFiP Cadastre 2016
@ DREAL Auvergne Rhône-Alpes






▲ E23 ▲

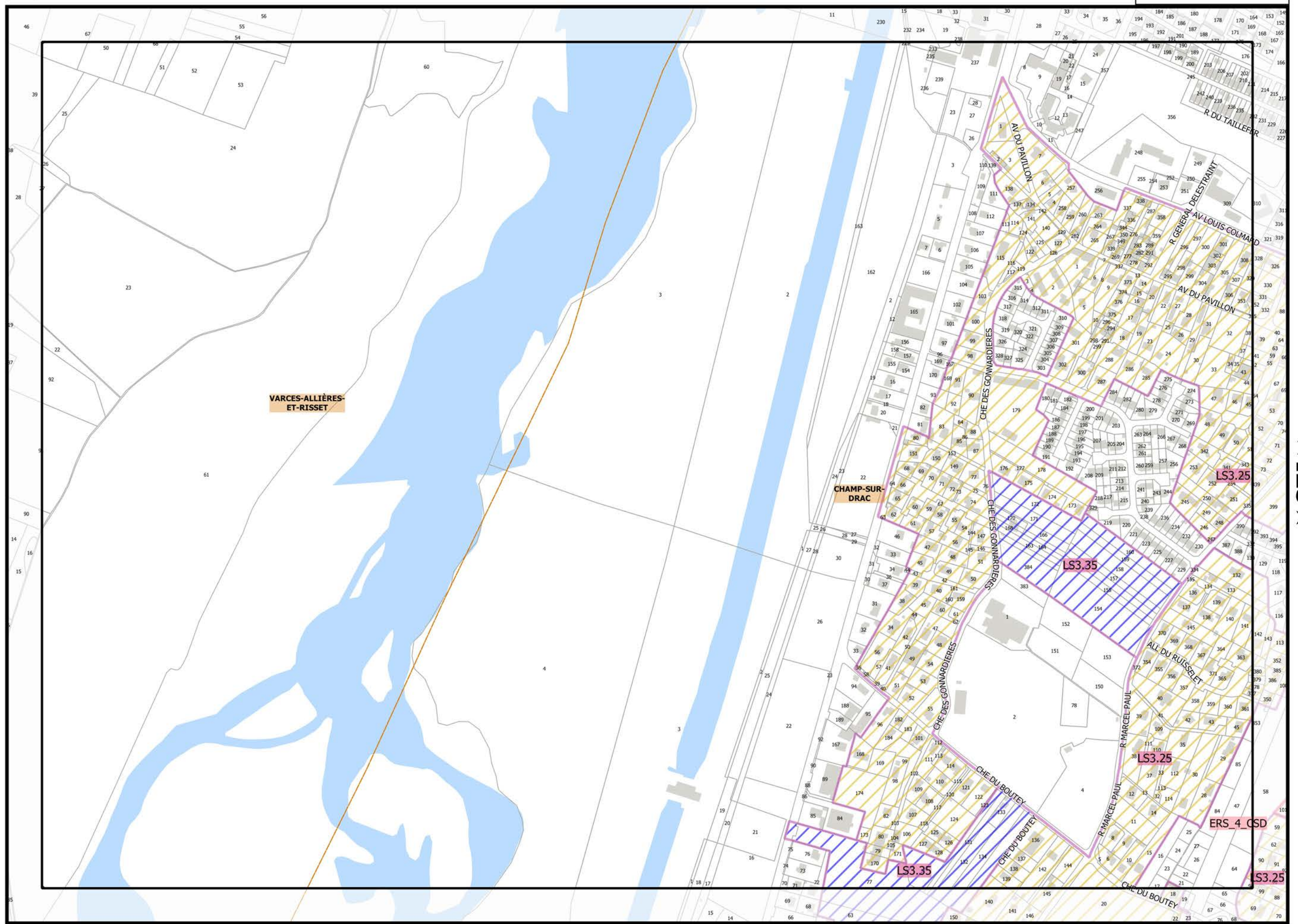
▲ G23 ▲

C2_ATLAS DE LA MIXITÉ SOCIALE

Légende: se référer aux premières pages de l'atlas

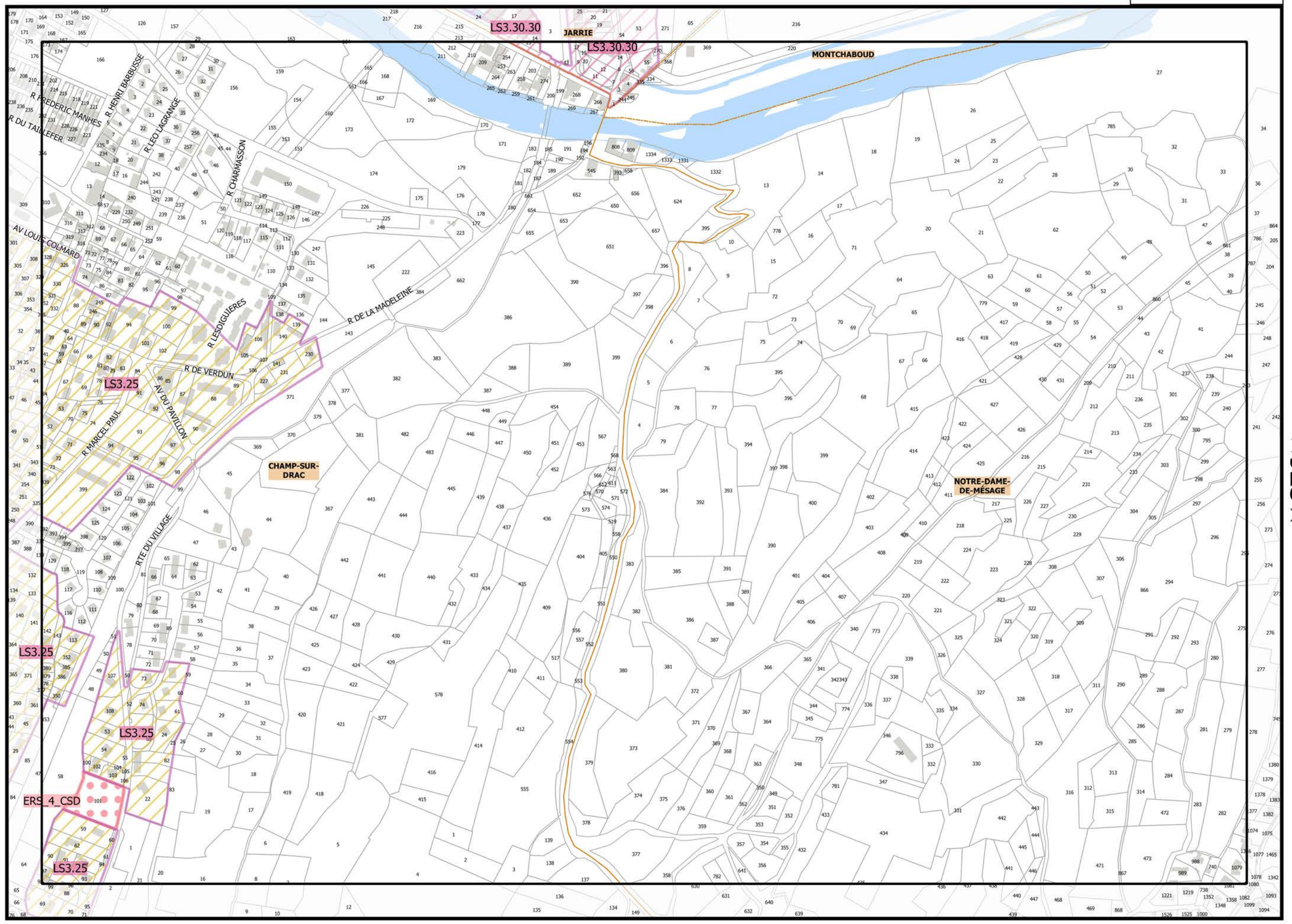
Sources :
@ DGFIP Cadastre 2016
@ DREAL Auvergne Rhône-Alpes





Légende: se référer aux premières pages de l'atlas

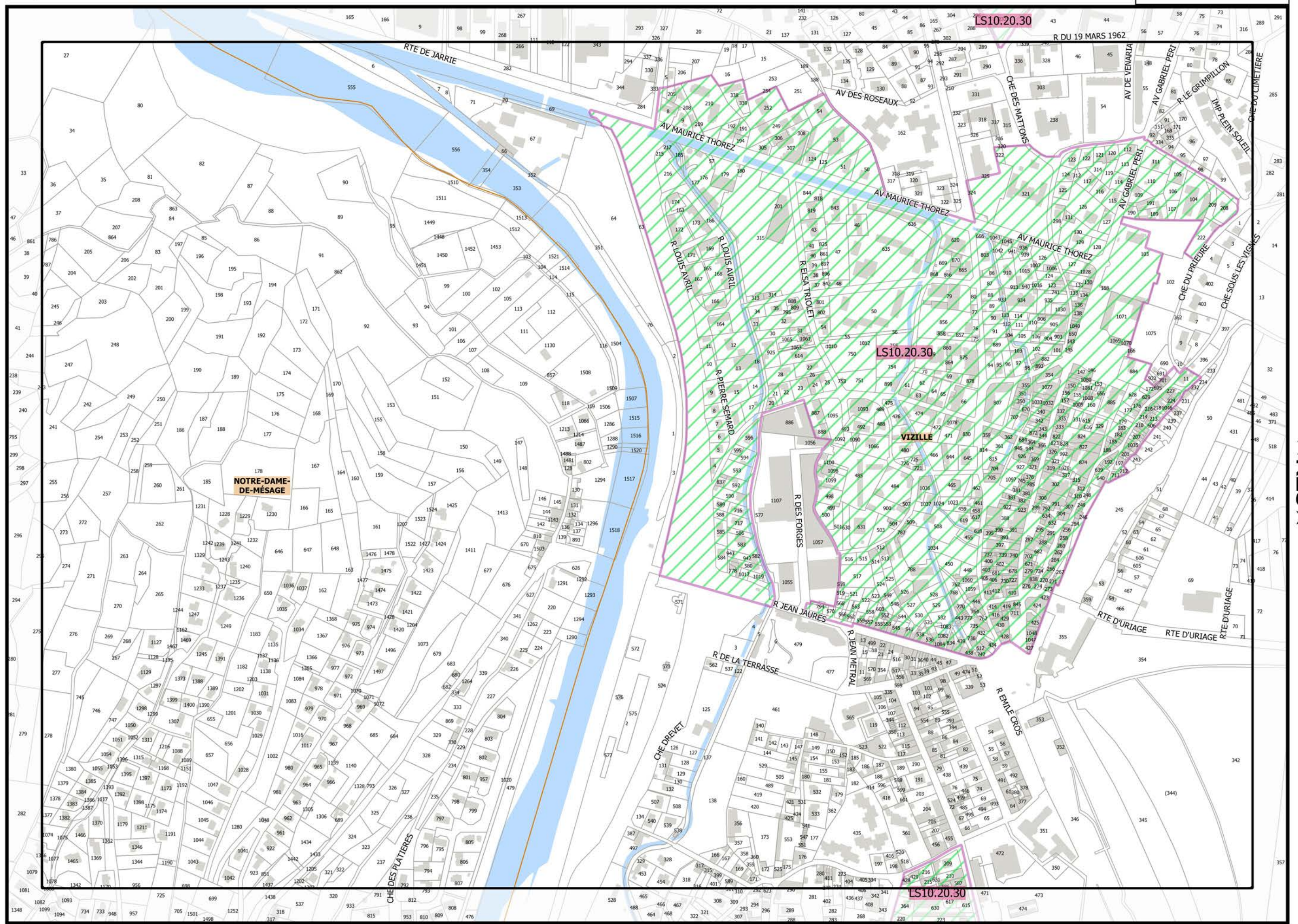
Sources :
@ DGFIP Cadastre 2016
@ DREAL Auvergne Rhône-Alpes



Légende: se référer aux premières pages de l'atlas

Sources :
@ DGFiP Cadastre 2016
@ DREAL Auvergne Rhône-Alpes





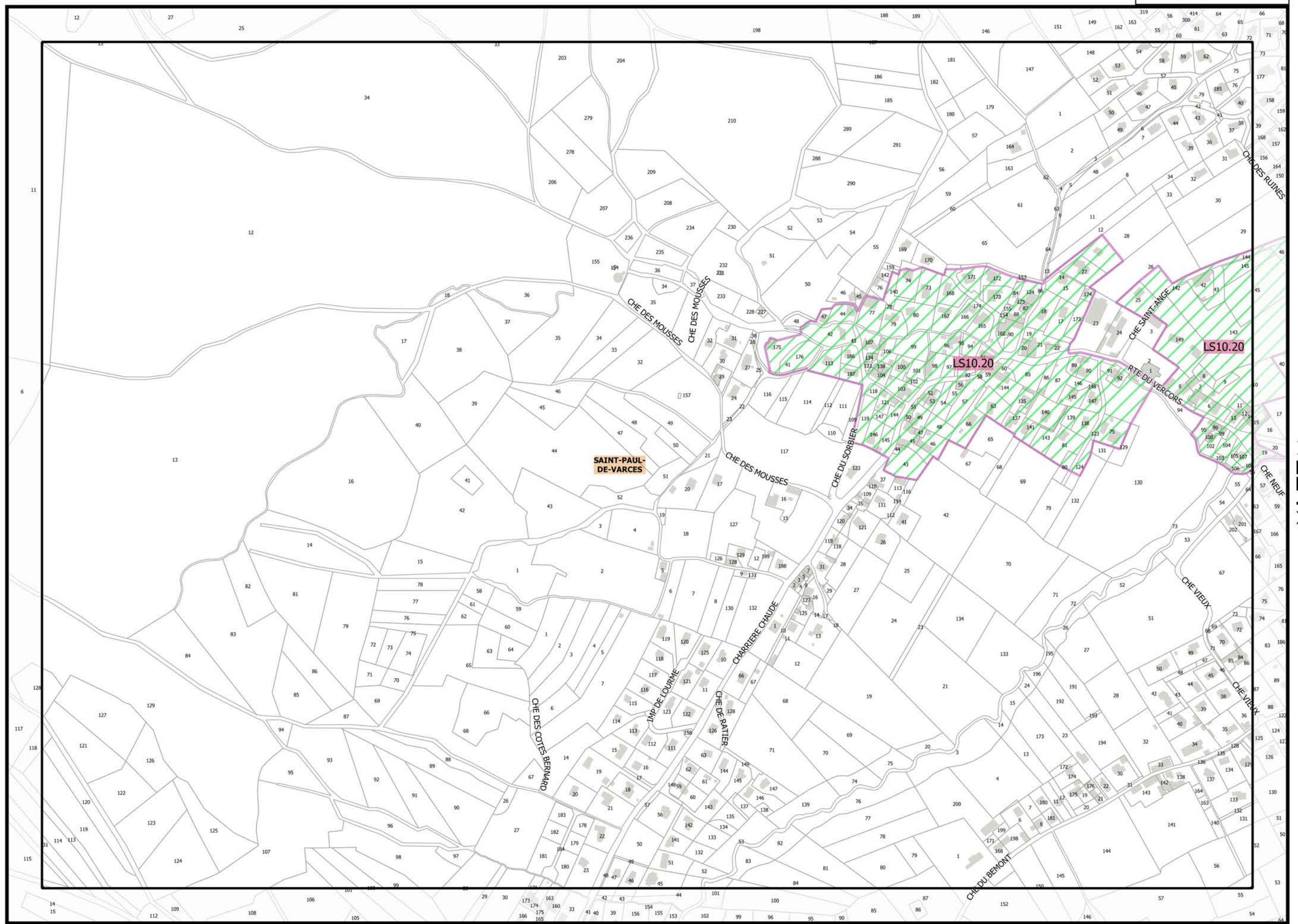
▲ I23 ▲

▲ K23 ▲

Légende: se référer aux premières pages de l'atlas

Sources :
@ DGFIP Cadastre 2016
@ DREAL Auvergne Rhône-Alpes






▲C24▲

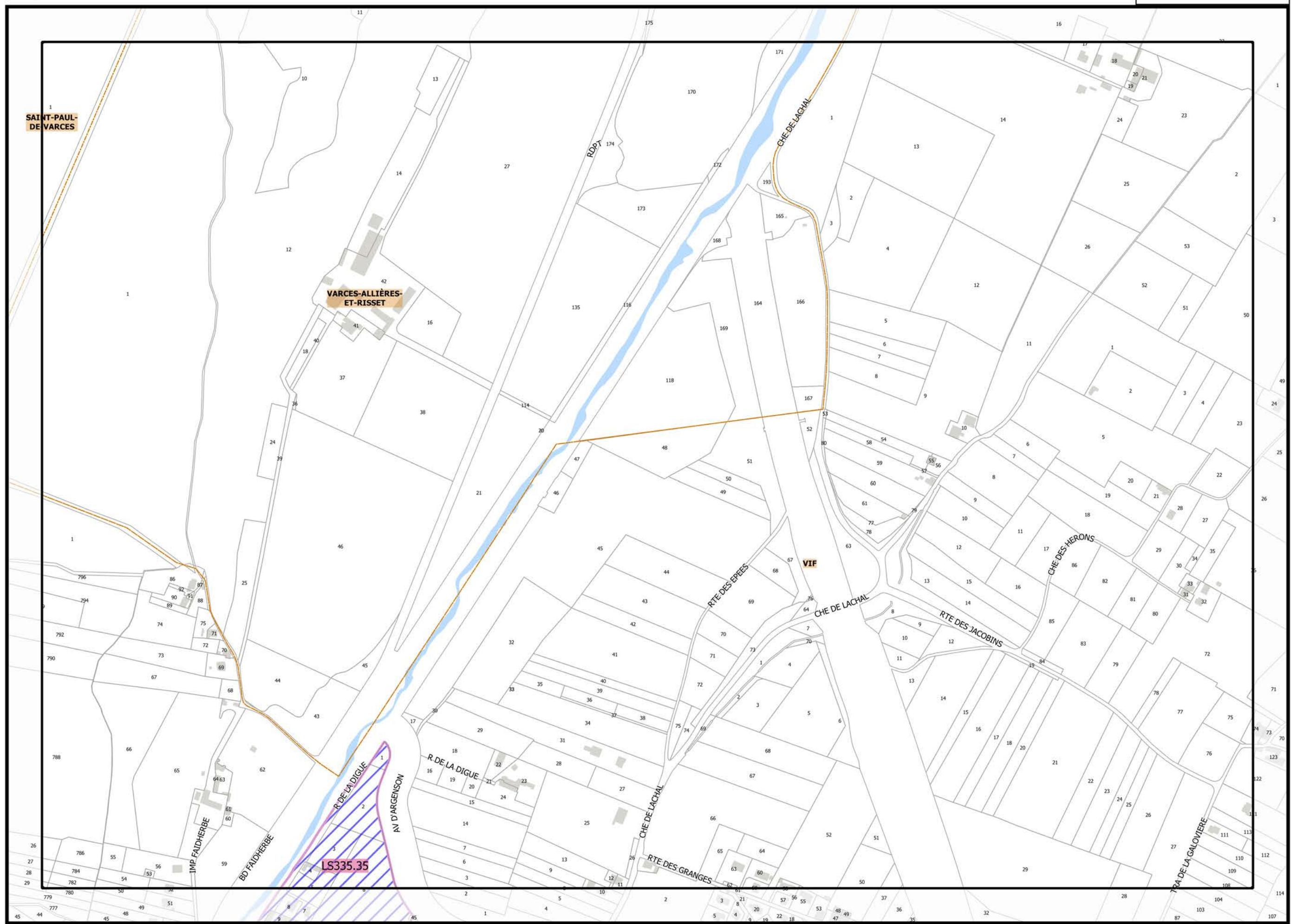
▲E24▲

C2_ATLAS DE LA MIXITÉ SOCIALE

Légende: se référer aux premières pages de l'atlas


Sources :
@ DGFIP Cadastre 2016
@ DREAL Auvergne Rhône-Alpes

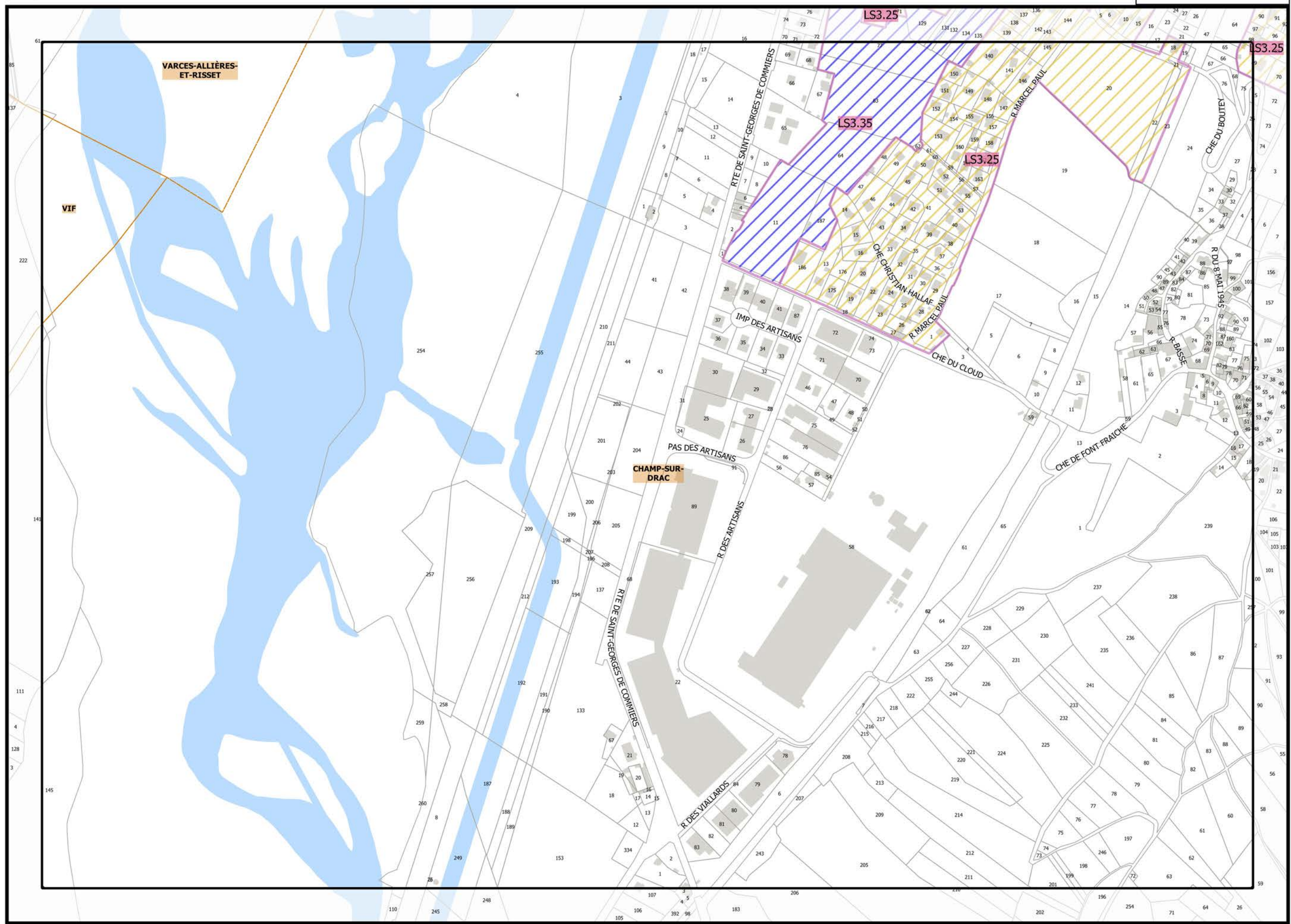




Légende: se référer aux premières pages de l'atlas

Sources :
@ DGFIP Cadastre 2016
@ DREAL Auvergne Rhône-Alpes





AG24▲

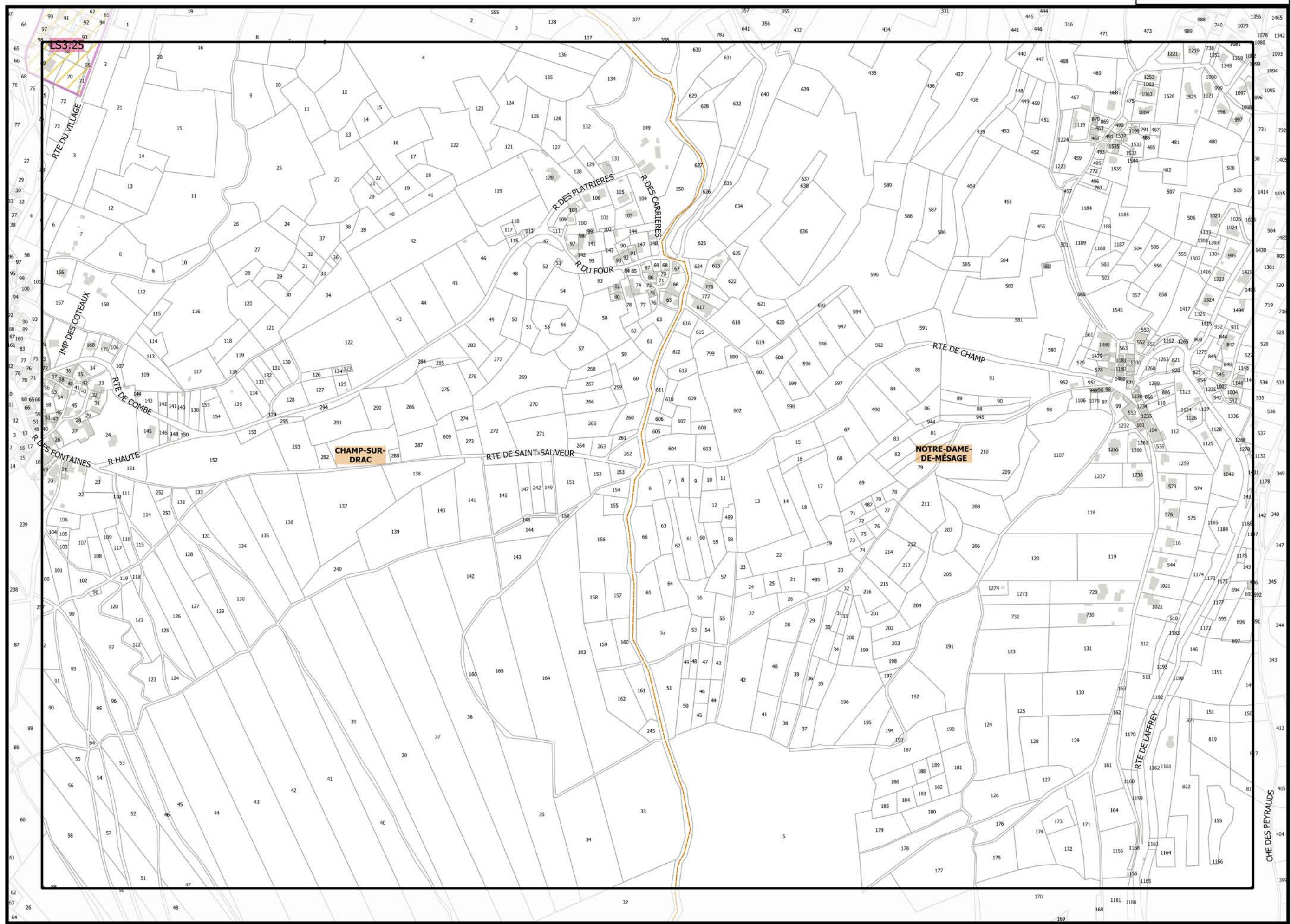
▲I24▲

C2_ATLAS DE LA MIXITÉ SOCIALE

Légende: se référer aux premières pages de l'atlas

Sources :
@ DGFIP Cadastre 2016
@ DREAL Auvergne Rhône-Alpes





Légende: se référer aux premières pages de l'atlas

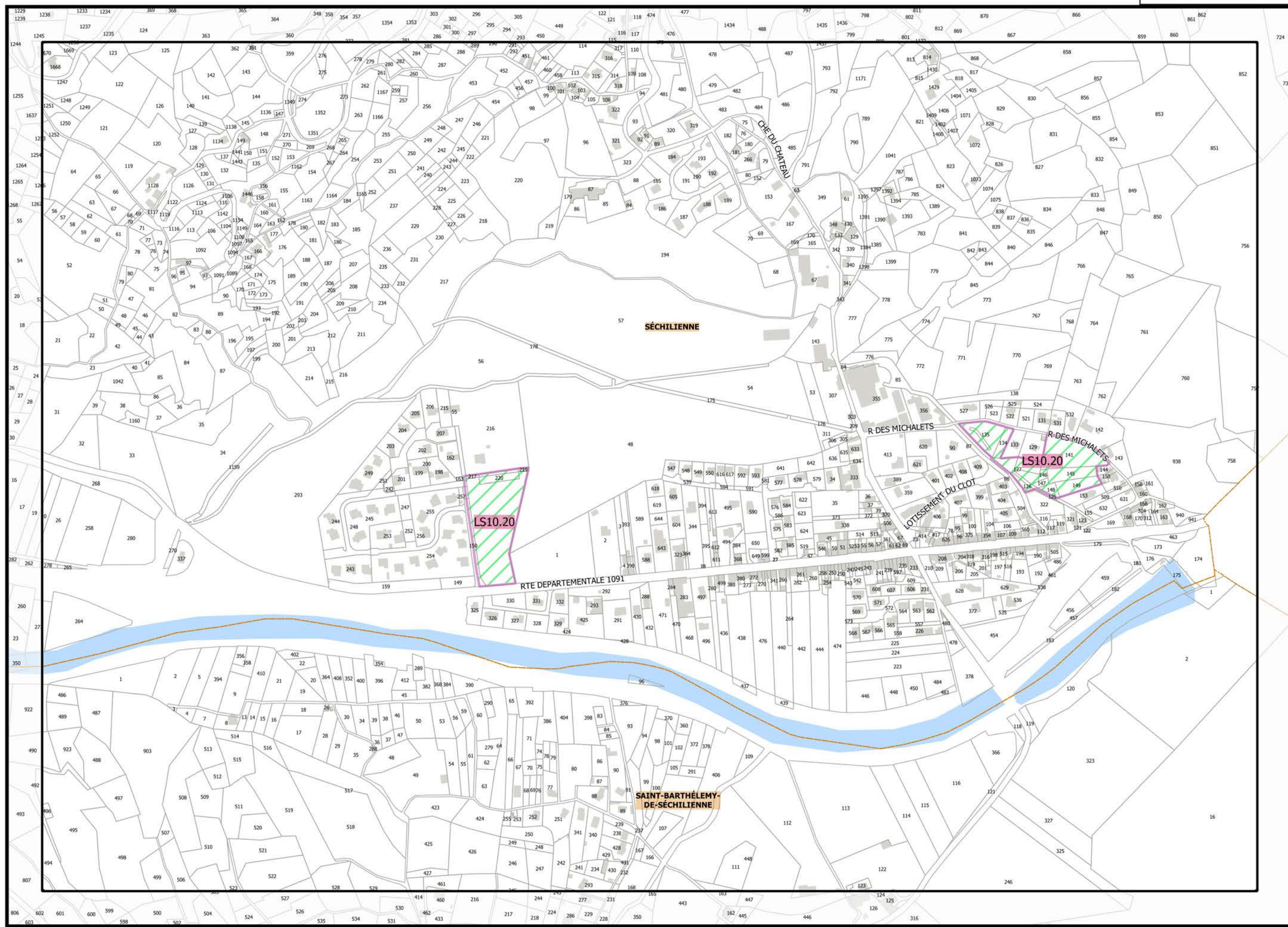
Sources :
@ DGFIP Cadastre 2016
@ DREAL Auvergne Rhône-Alpes





▲D25▲

▲F25▲



▲L25▲

▲N25▲

Légende: se référer aux premières pages de l'atlas

Sources :
@ DGFiP Cadastre 2016
@ DREAL Auvergne Rhône-Alpes



SAINT-PAUL-DE-VARCES



▲ D26 ▲

▲ F26 ▲


Document approuvé le 20/12/2019
Modification simplifiée n°1 du 02/07/2021

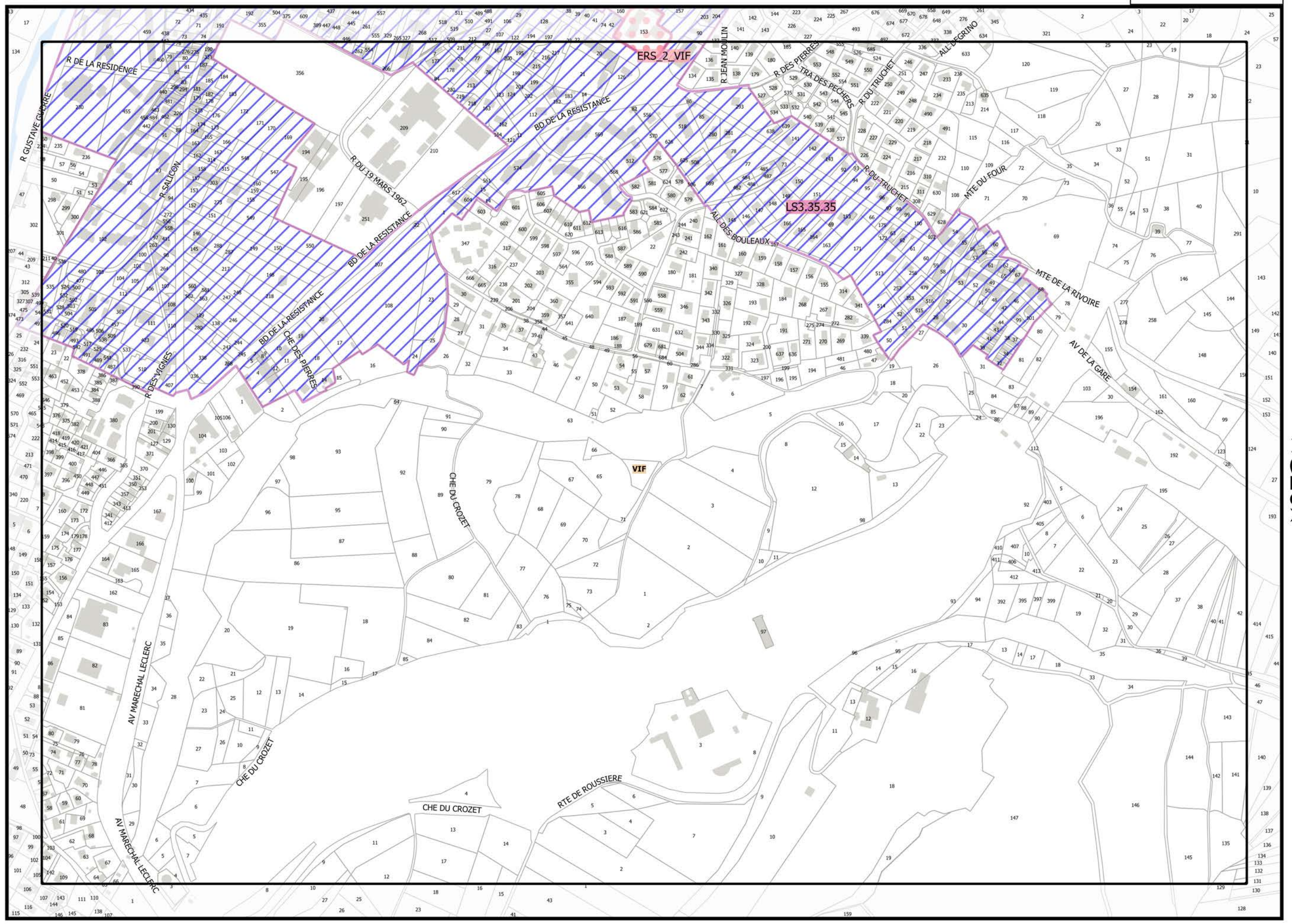


C2_ATLAS DE LA MIXITÉ SOCIALE

Légende: se référer aux premières pages de l'atlas

Sources :
@ DGFIP Cadastre 2016
@ DREAL Auvergne Rhône-Alpes



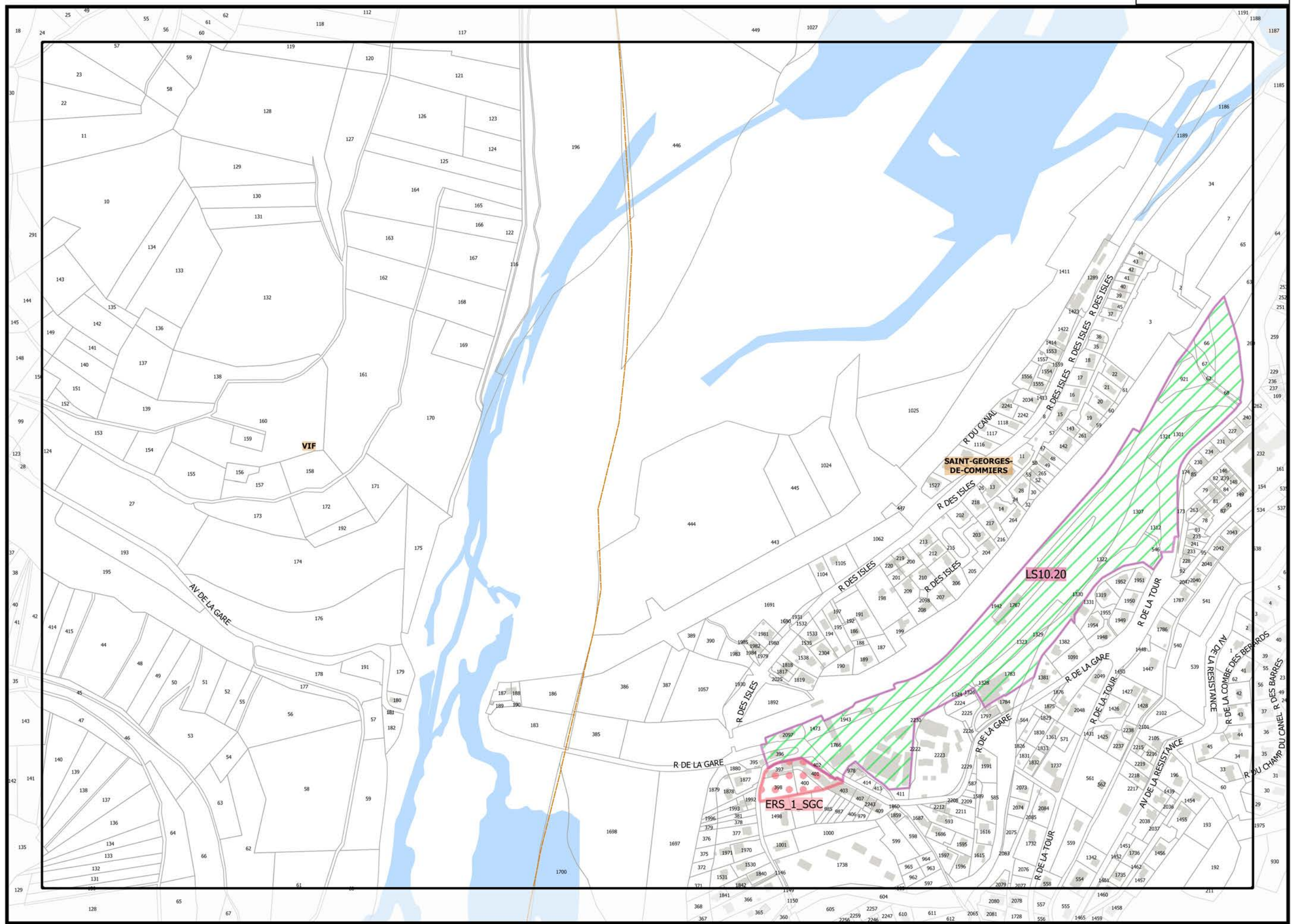


▲ E26 ▲

▼ 926 ▼

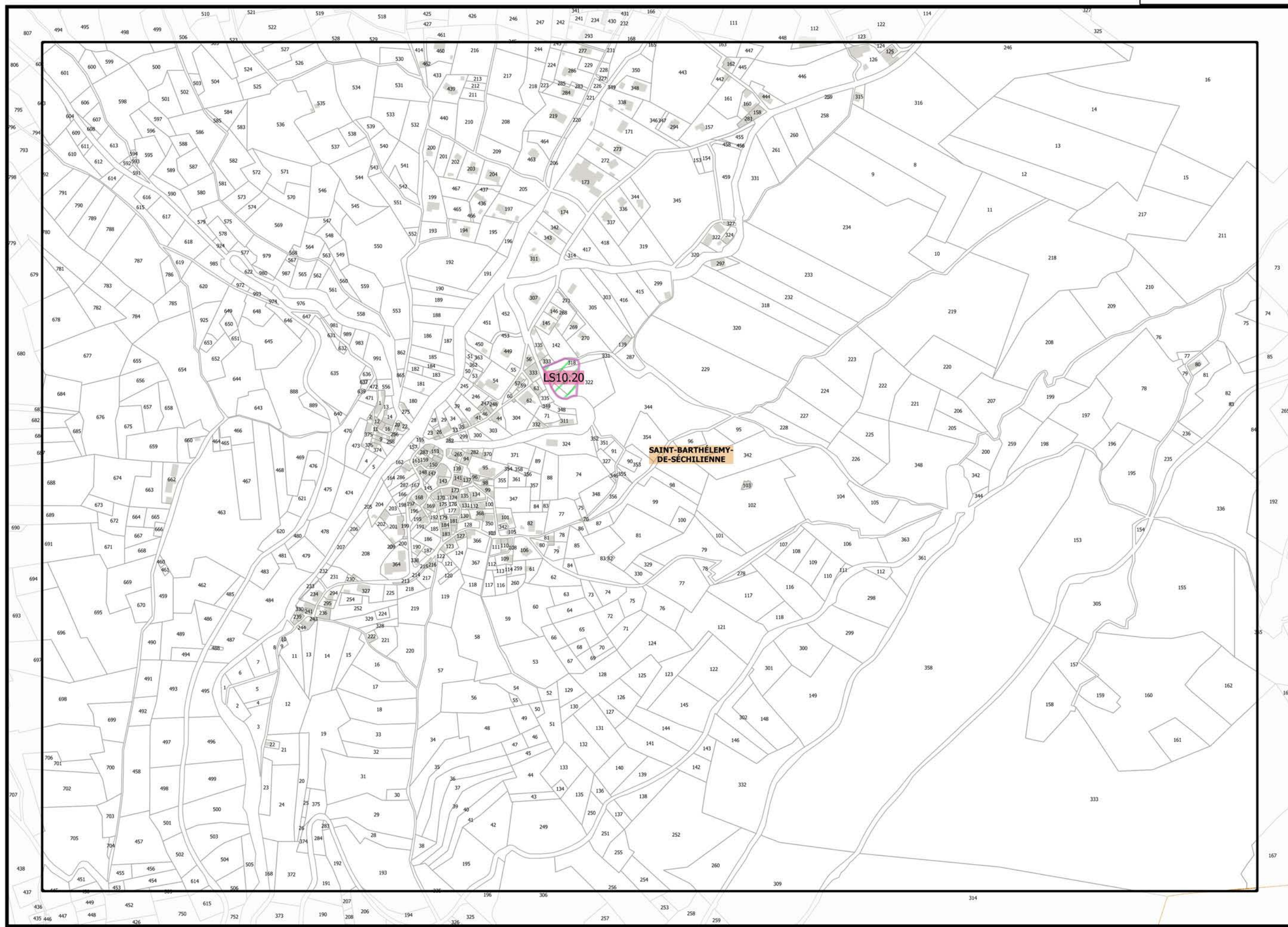
▲F26▲

▼92H▼



Légende: se référer aux premières pages de l'atlas

Sources :
@ DGFIP Cadastre 2016
@ DREAL Auvergne Rhône-Alpes



▲L26▲

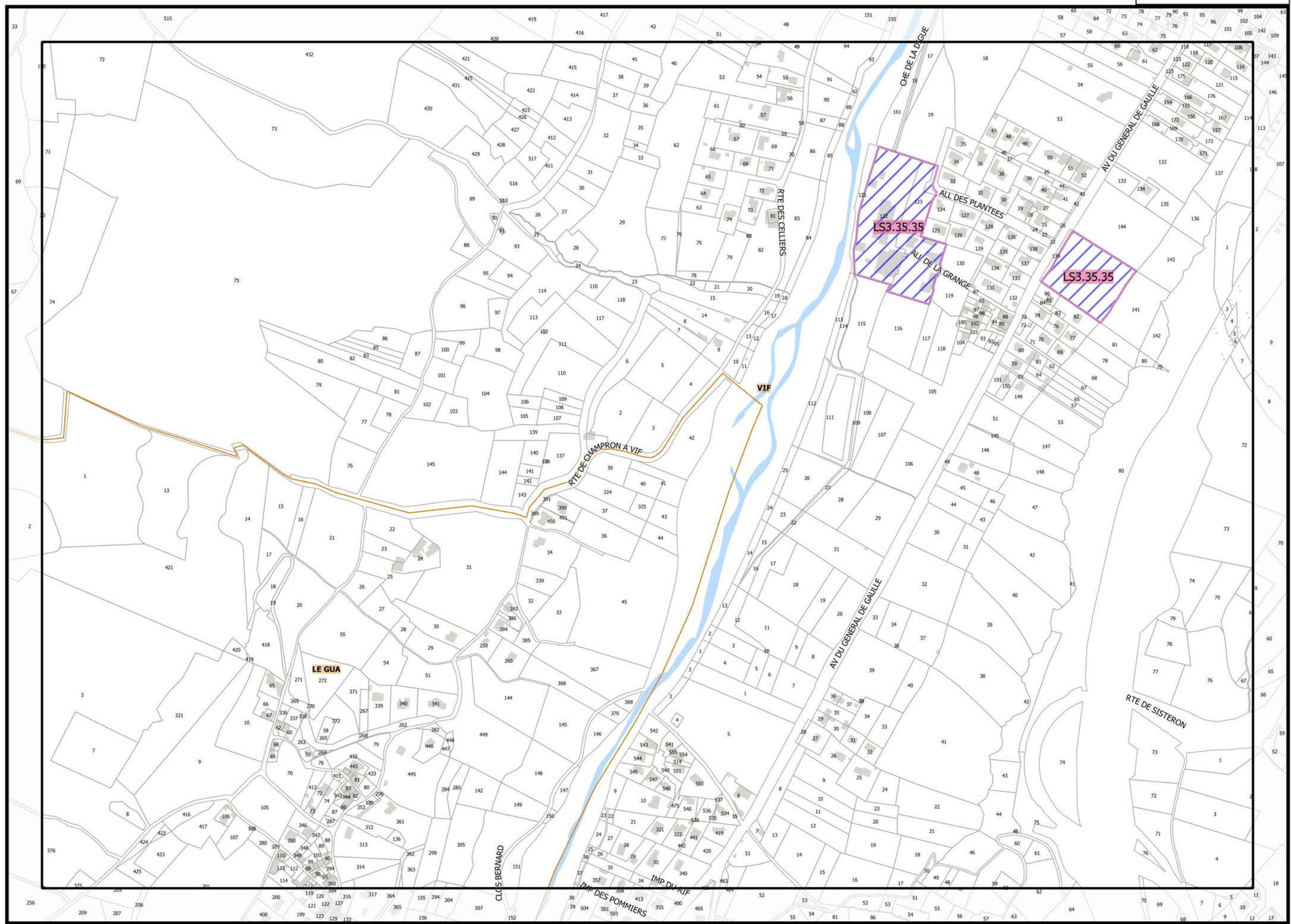
▼N26▼

C2_ATLAS DE LA MIXITÉ SOCIALE

Légende: se référer aux premières pages de l'atlas

Sources :
@ DGFiP Cadastre 2016
@ DREAL Auvergne Rhône-Alpes





▲ D27 ▲

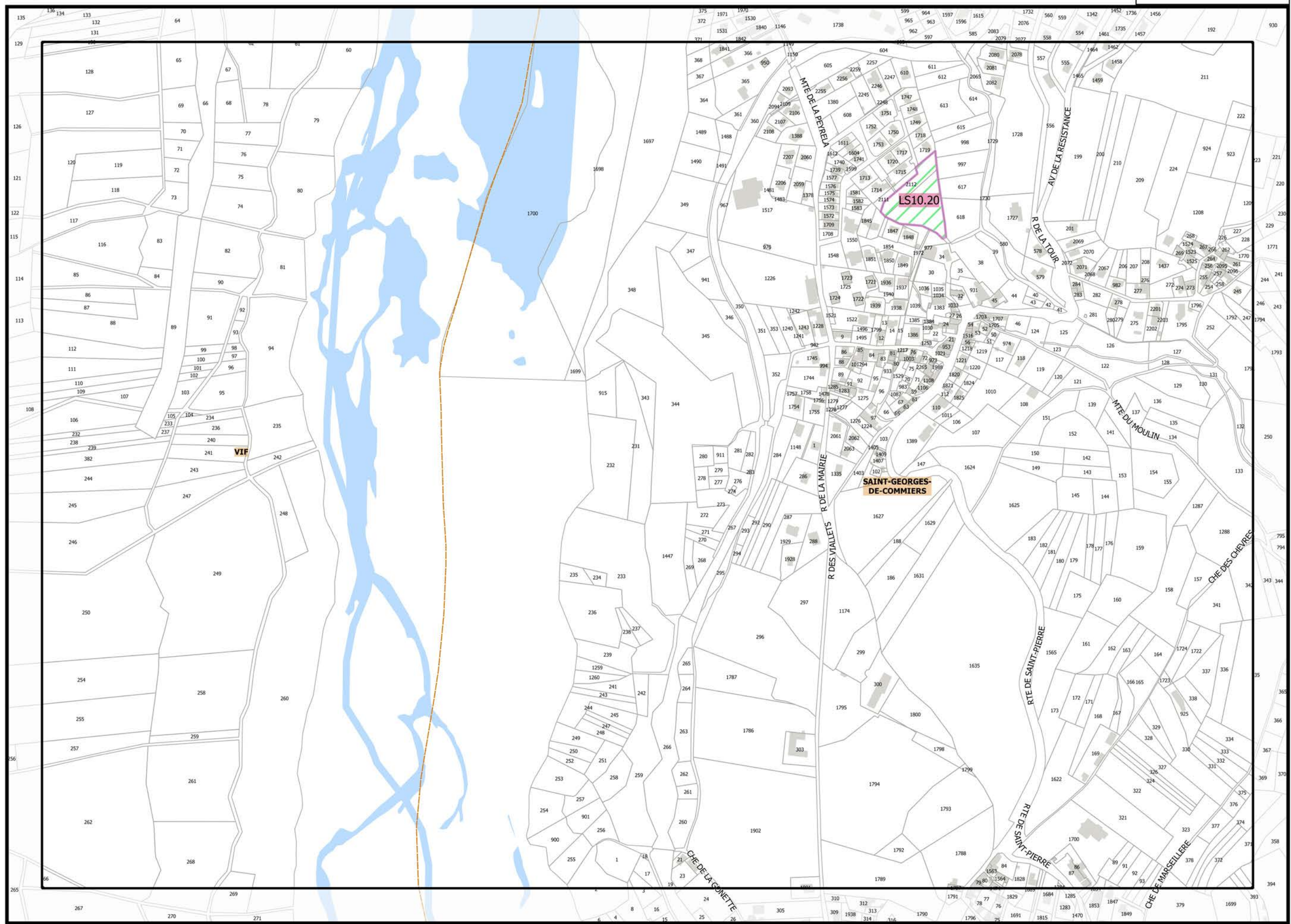
▲ F27 ▲

C2_ATLAS DE LA MIXITÉ SOCIALE

Légende: se référer aux premières pages de l'atlas

Sources :
@ DGFIP Cadastre 2016
@ DREAL Auvergne Rhône-Alpes





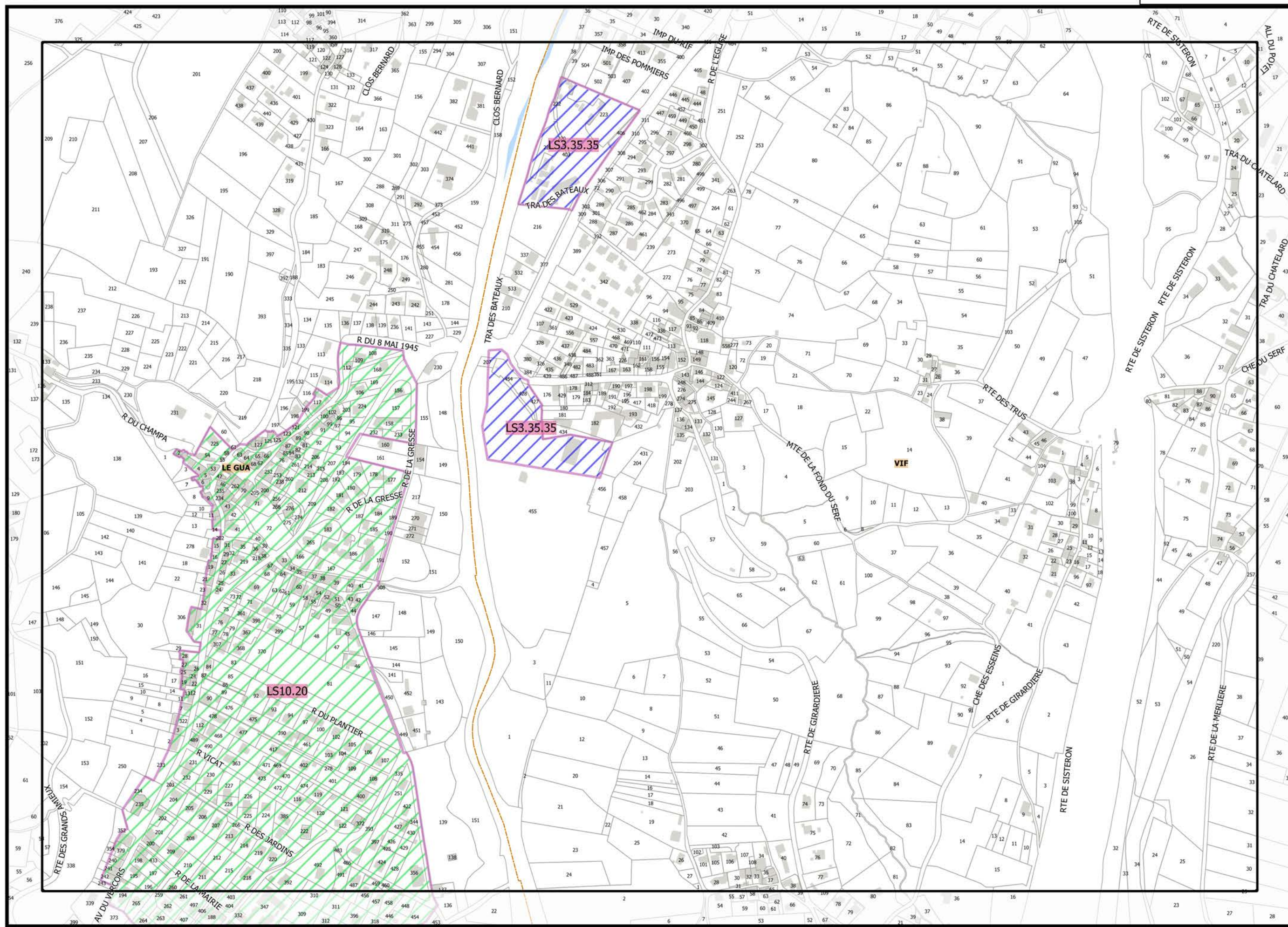
▲F27▲

▲Z27▲

Légende: se référer aux premières pages de l'atlas

Sources :
@ DGFIP Cadastre 2016
@ DREAL Auvergne Rhône-Alpes





▲D28▲

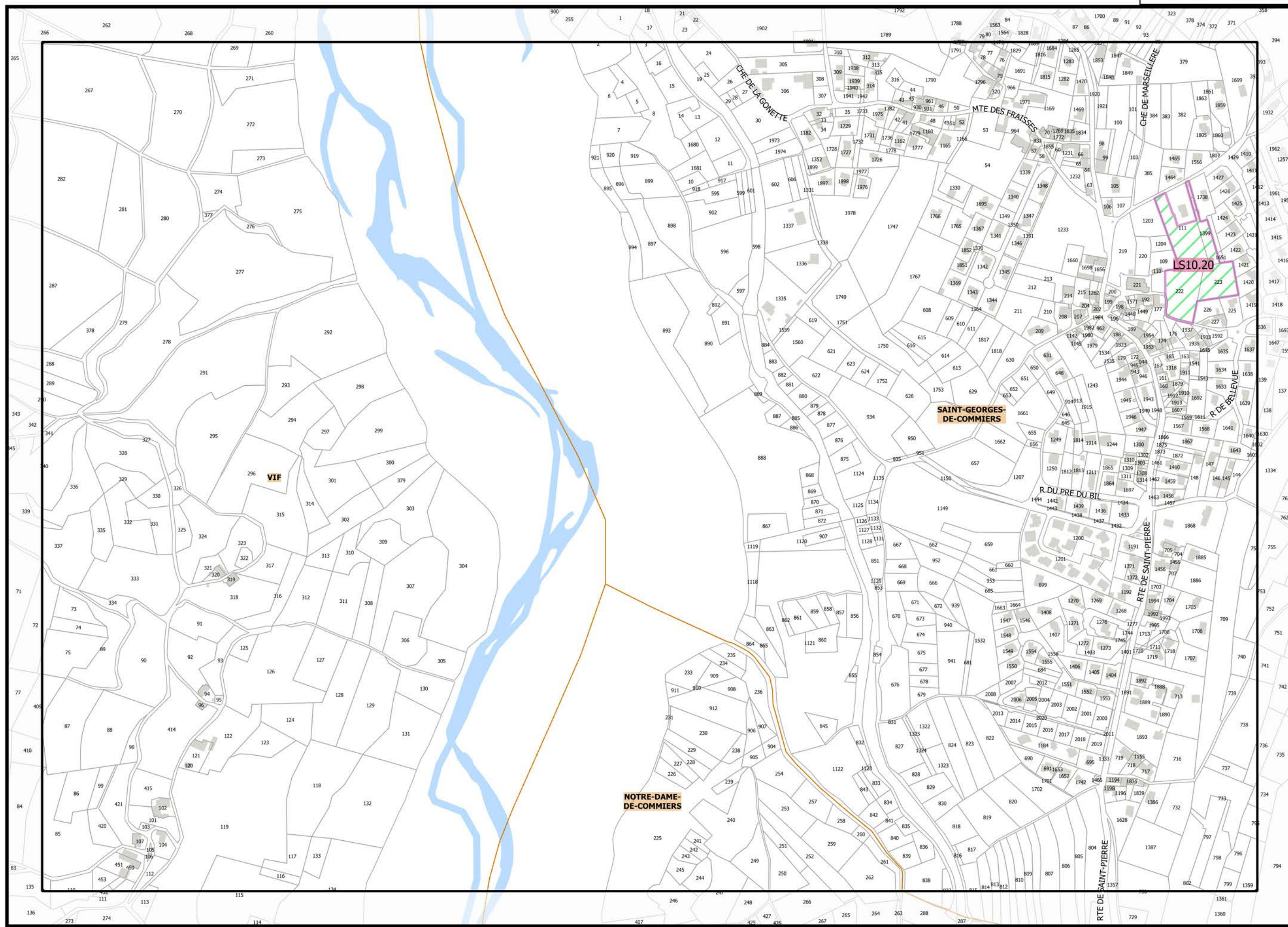
▲F28▲

C2_ATLAS DE LA MIXITÉ SOCIALE

Légende: se référer aux premières pages de l'atlas

Sources :
@ DGFiP Cadastre 2016
@ DREAL Auvergne Rhône-Alpes






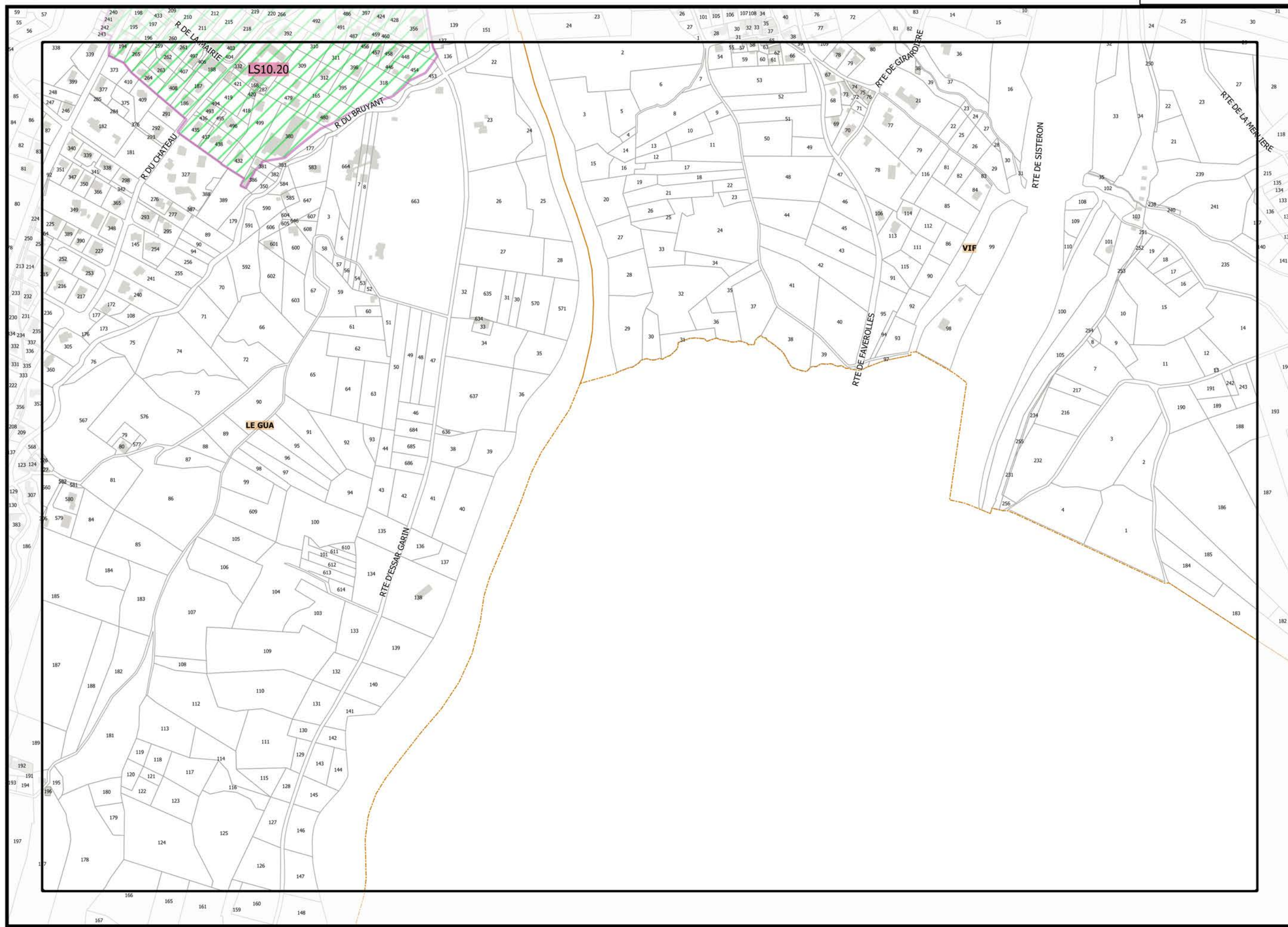
▲F28▲

▼82H▼

Sources :
@ DGFIP Cadastre 2016
@ DREAL Auvergne Rhône-Alpes



Légende: se référer aux premières pages de l'atlas



▲ D29 ▲

▲ F29 ▼

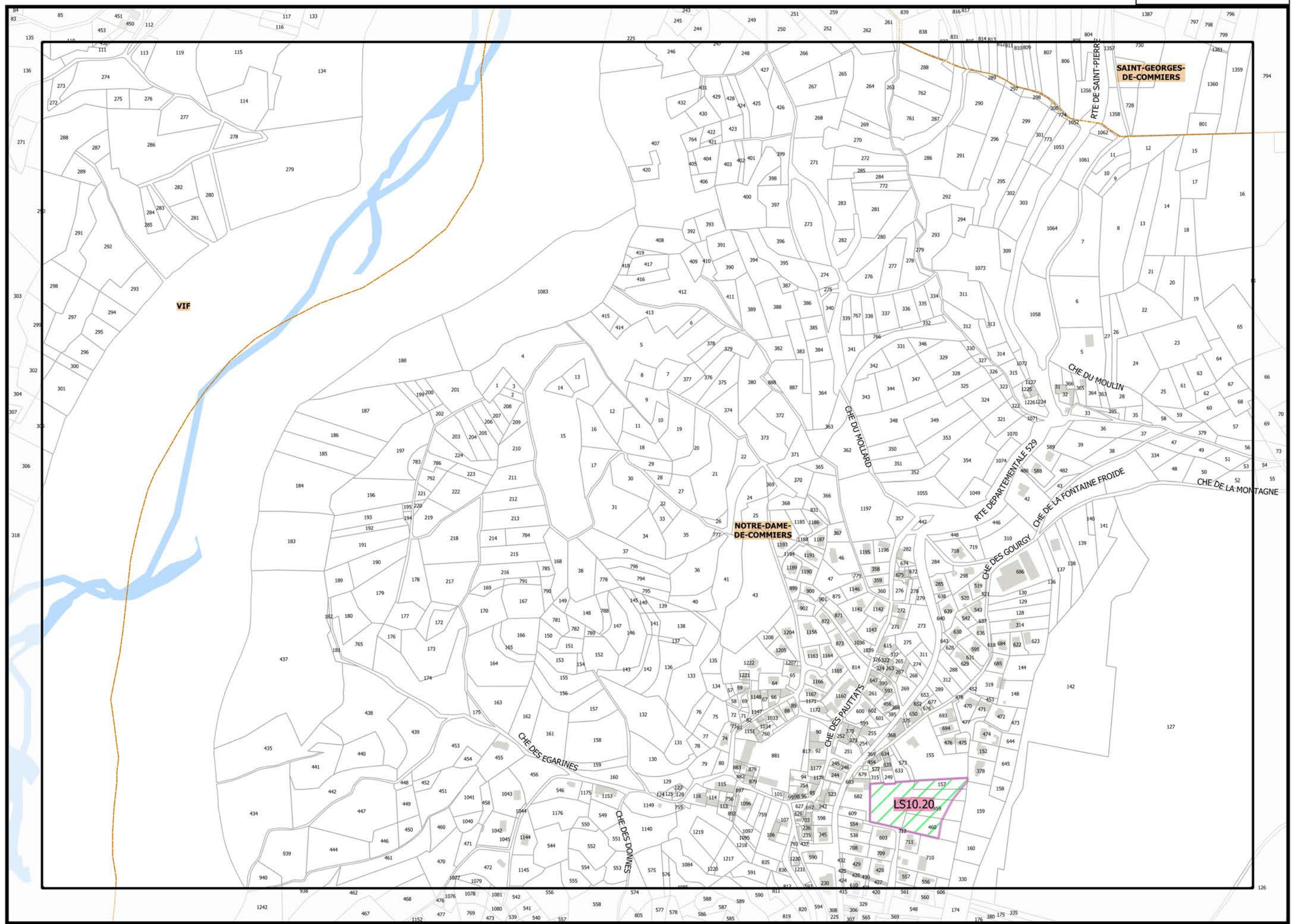
C2_ATLAS DE LA MIXITÉ SOCIALE

Légende: se référer aux premières pages de l'atlas

Sources :
@ DGFIP Cadastre 2016
@ DREAL Auvergne Rhône-Alpes

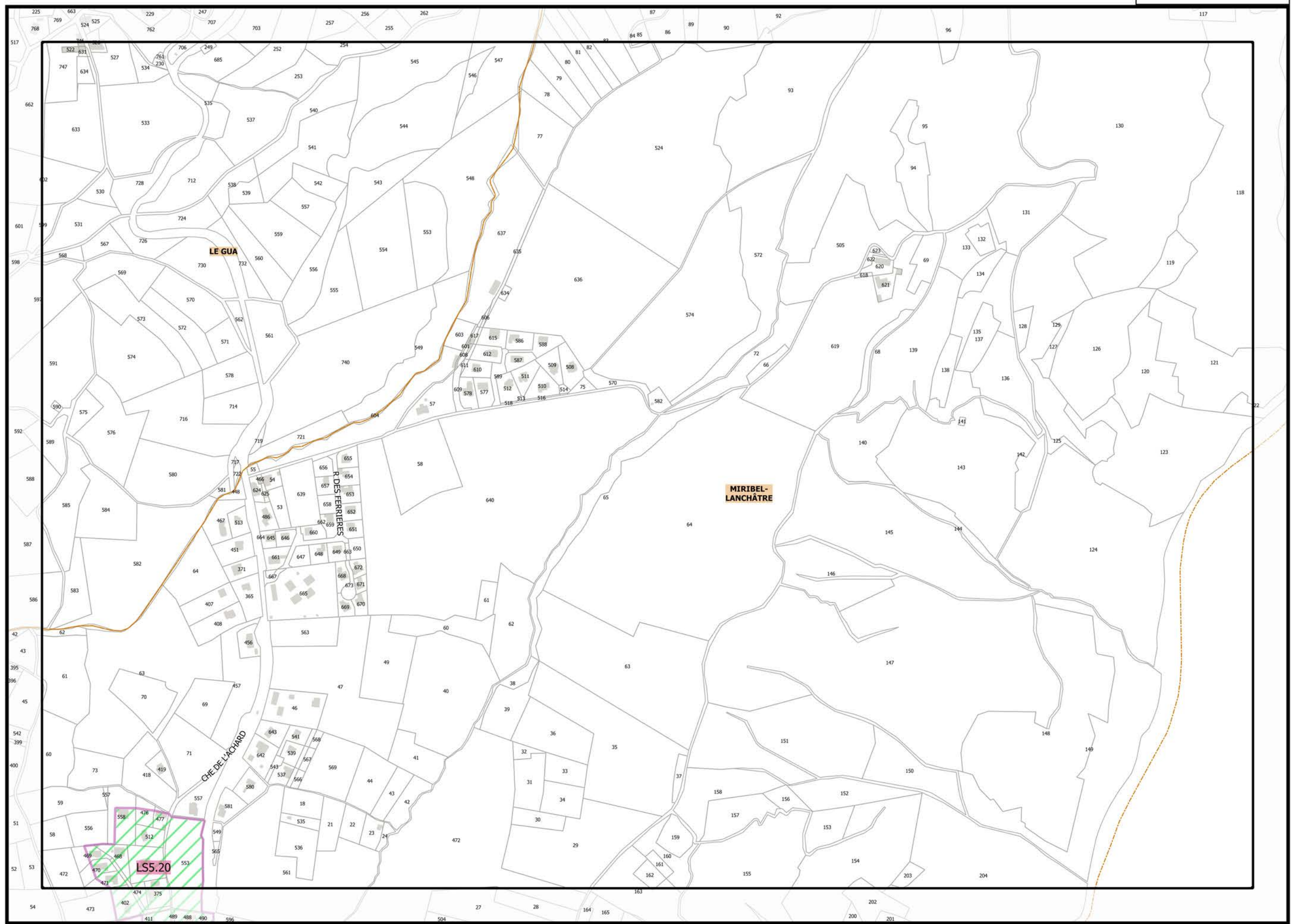
▼ E30 ▼





▲F29▲

▼62H▼



▲C32▲

▲E32▲



▲B33▲

▲D33▲

C2_ATLAS DE LA MIXITÉ SOCIALE



▲C33▲



C2_ATLAS DE LA MIXITÉ SOCIALE

Légende: se référer aux premières pages de l'atlas

Sources :
@ DGFIP Cadastre 2016
@ DREAL Auvergne Rhône-Alpes

