




D1_ATLAS DES FORMES URBAINES : IMPLANTATIONS ET EMPRISES

Document approuvé en Conseil Métropolitain le 20 décembre 2019







Échelle 1/5000



Pour connaître l'ensemble des prescriptions réglementaires, il convient de se reporter aux autres plans répertoriés de A à J ainsi qu'au règlement écrit. Les prescriptions figurant sur cet atlas prévalent sur les règles d'implantation ainsi que les ratios d'espaces végétalisés.

IMPLANTATIONS DES CONSTRUCTIONS

-  Marge de recul
-  Continuité obligatoire
-  Discontinuité obligatoire
-  Ligne d'implantation

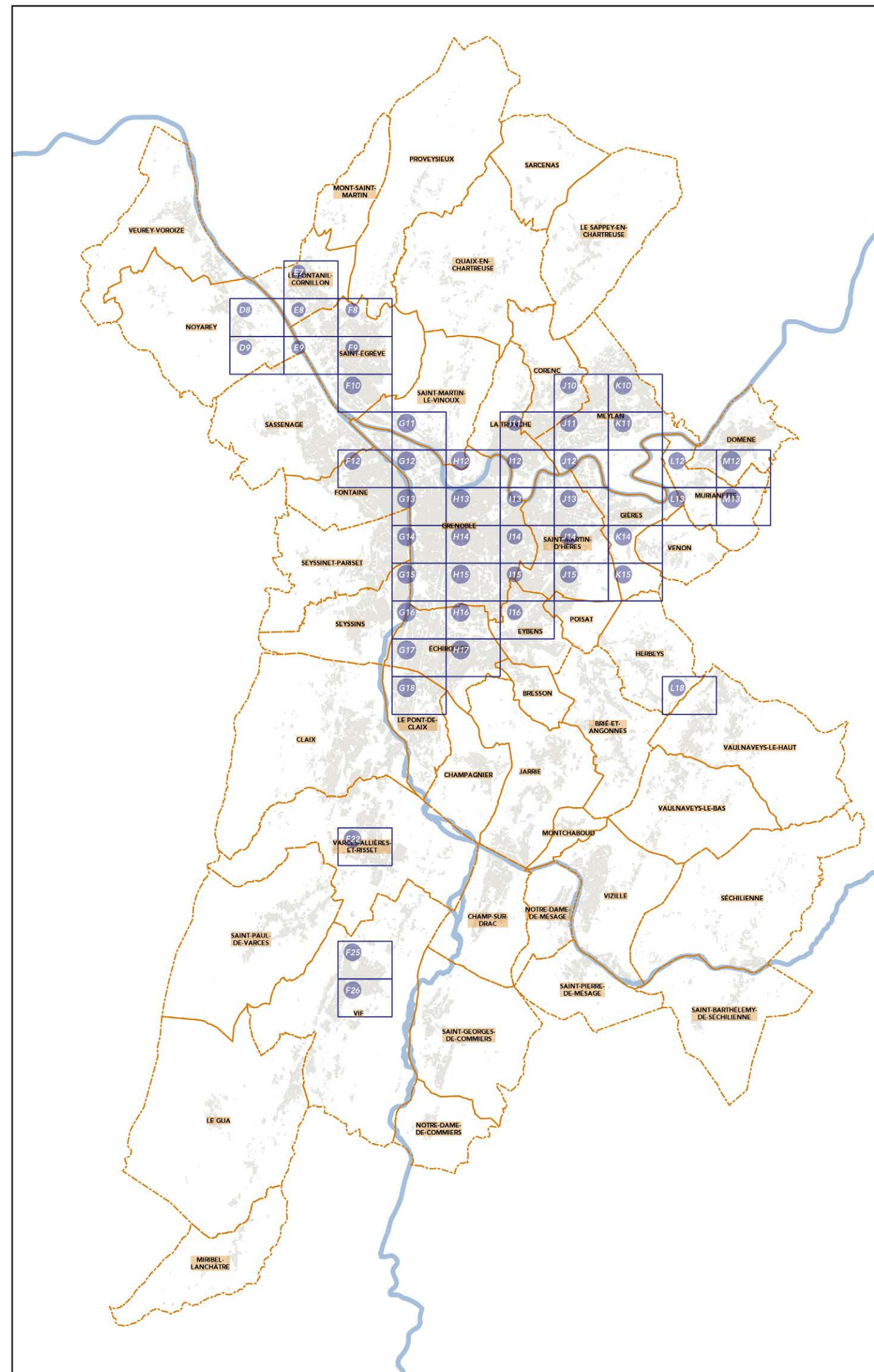
SURFACES VÉGÉTALISÉES

-  Variation des Surfaces Végétalisées (SV) et des Surfaces de Pleine Terre (PT)

LIMITES ADMINISTRATIVES

-  COMMUNALE
-  PARCELLE
-  BATIMENT
-  COURS D'EAU

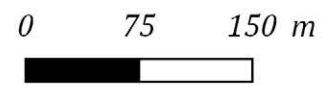
Sources :
 @ DGFIP Cadastre 2016
 @ DREAL Auvergne Rhône-Alpes

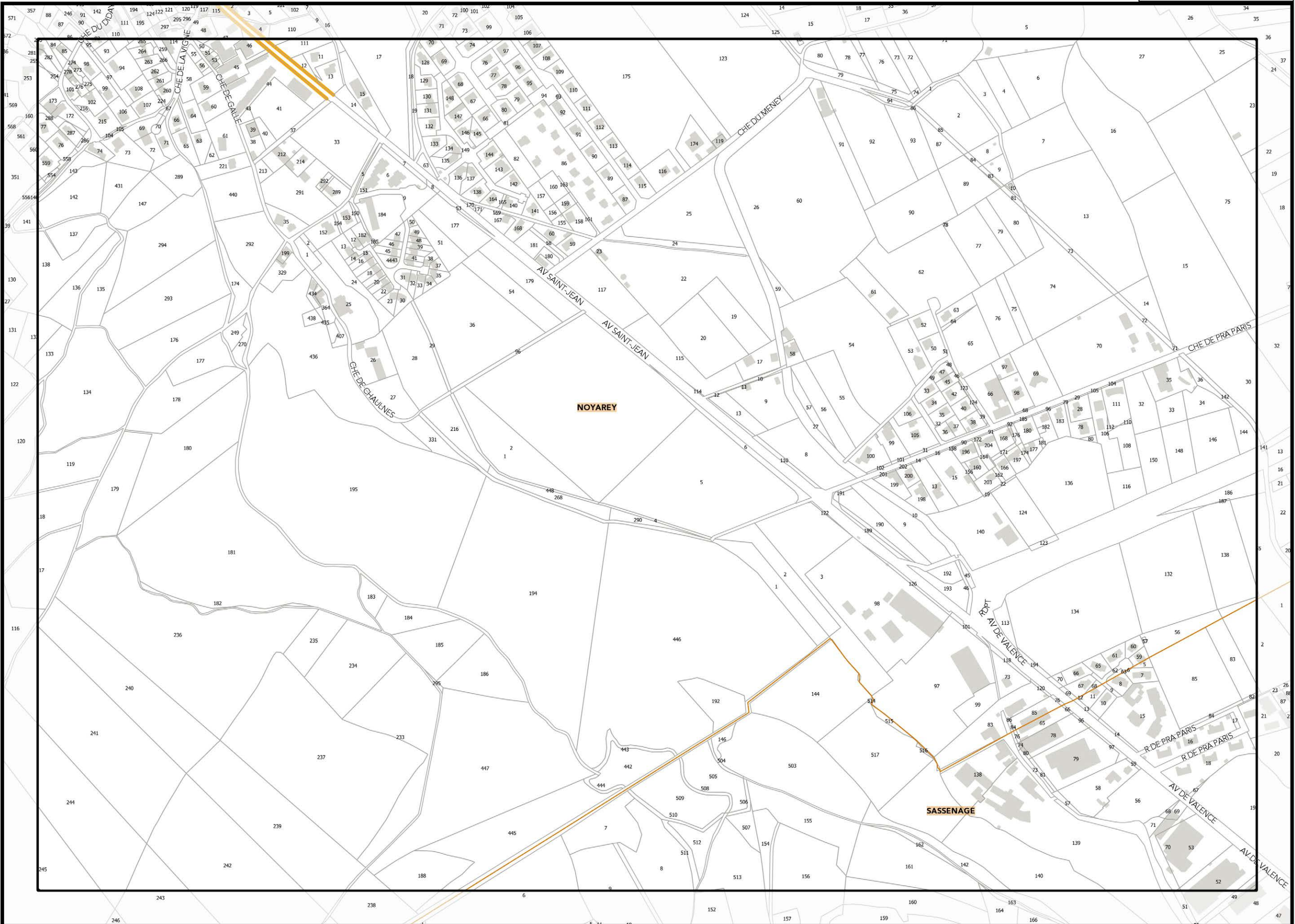




Légende: se référer aux premières pages de l'atlas

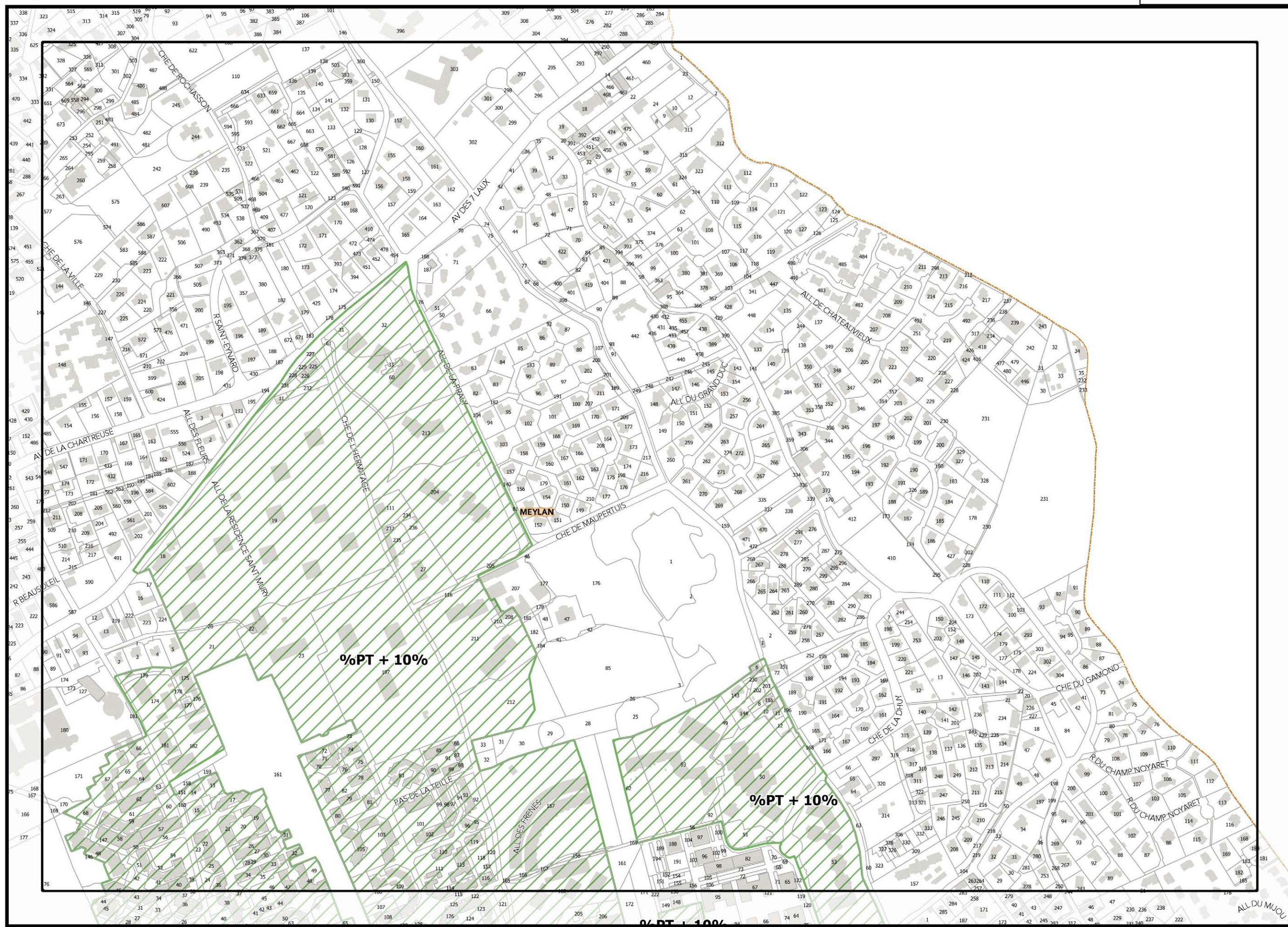
Sources :
@ DGFIP Cadastre 2016
@ DREAL Auvergne Rhône-Alpes






Légende: se référer aux premières pages de l'atlas

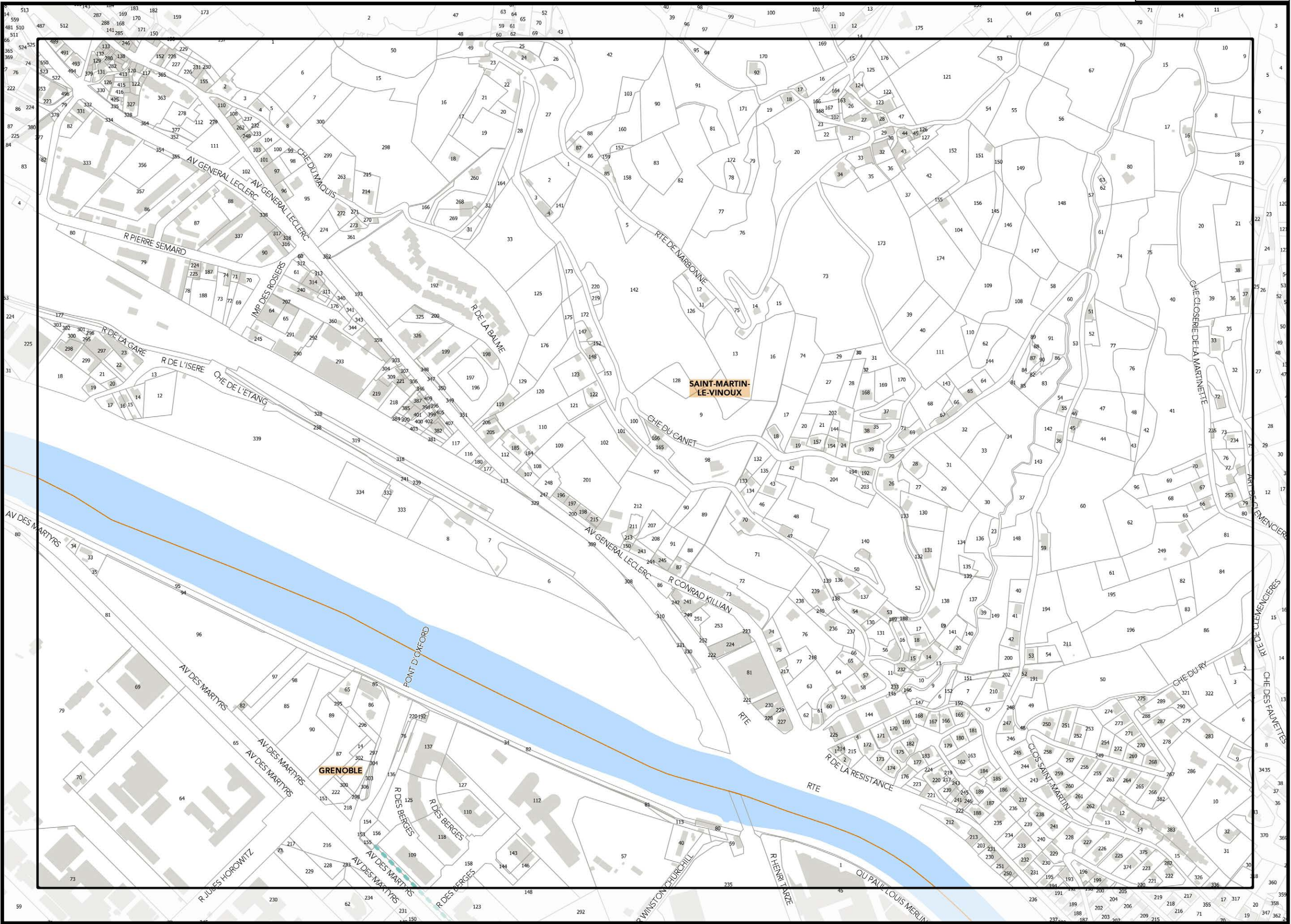
Sources :
@ DGFIP Cadastre 2016
@ DREAL Auvergne Rhône-Alpes



Légende: se référer aux premières pages de l'atlas

Sources :
@ DGFIP Cadastre 2016
@ DREAL Auvergne Rhône-Alpes

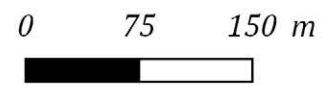




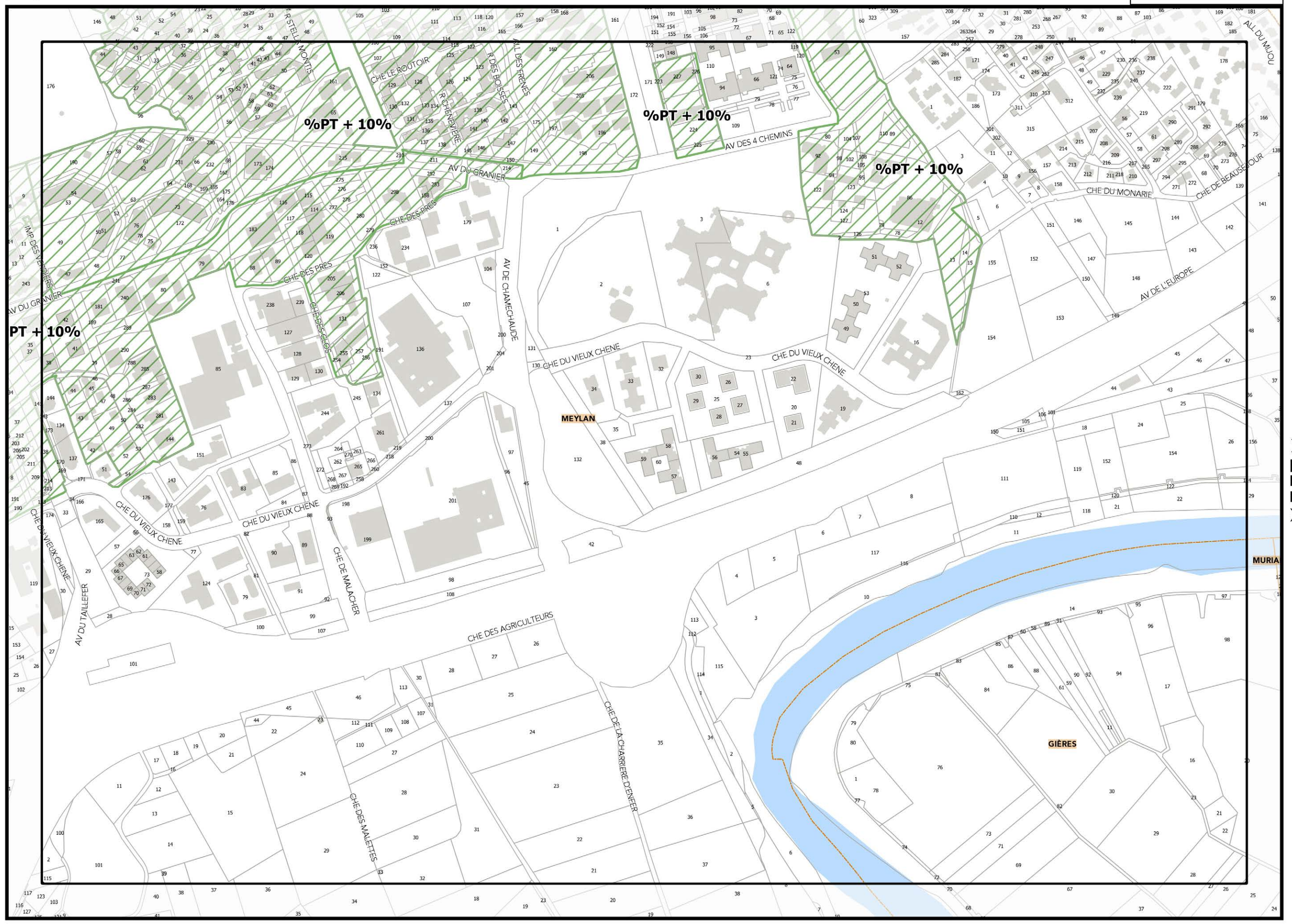
▲F11▲

▼T1H▼

Sources :
 @ DGFiP Cadastre 2016
 @ DREAL Auvergne Rhône-Alpes

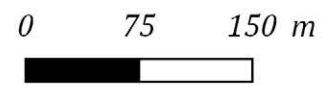


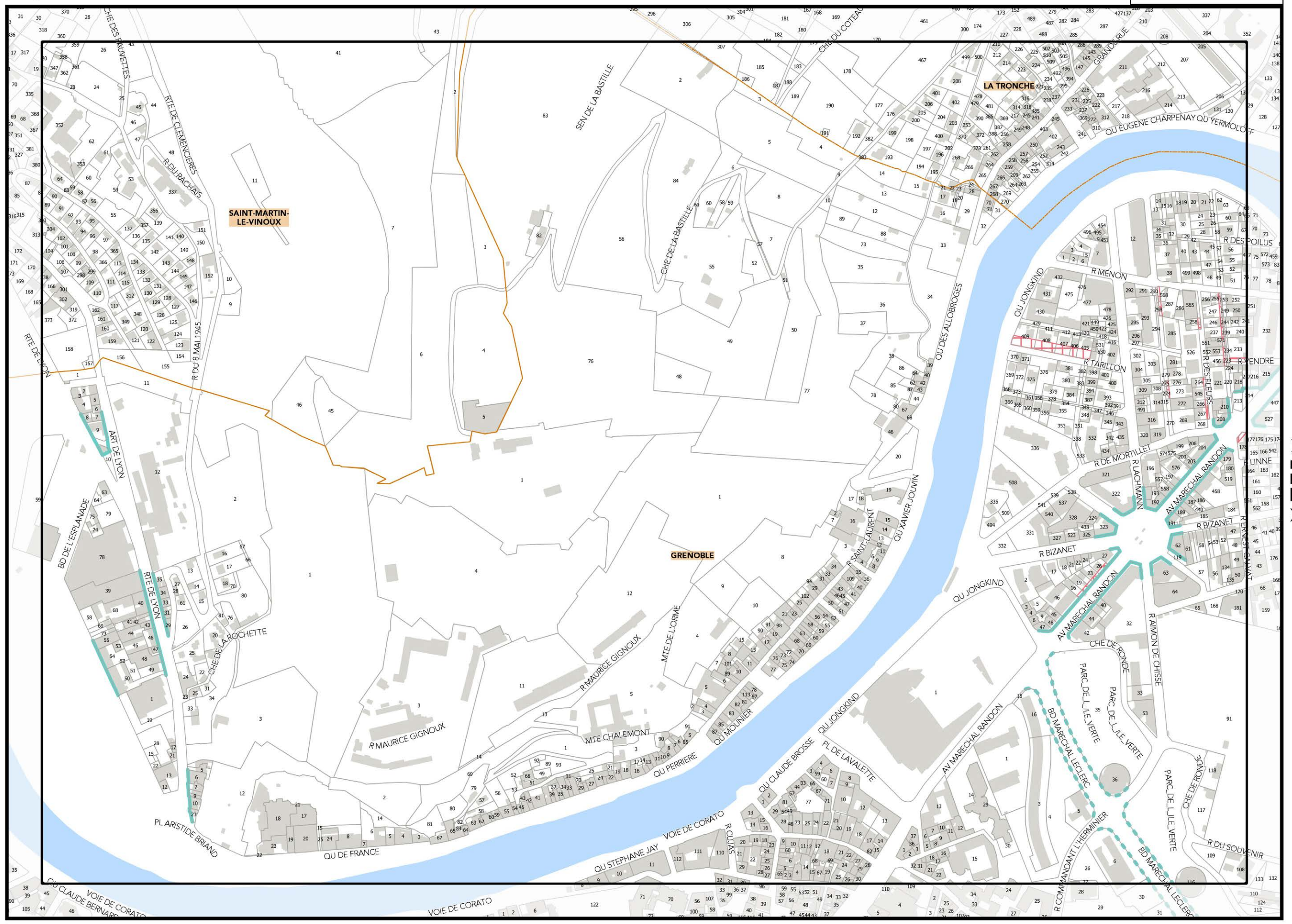
Légende: se référer aux premières pages de l'atlas



Légende: se référer aux premières pages de l'atlas

Sources :
© DGFIP Cadastre 2016
© DREAL Auvergne Rhône-Alpes

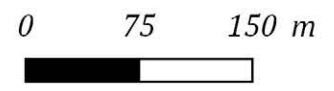




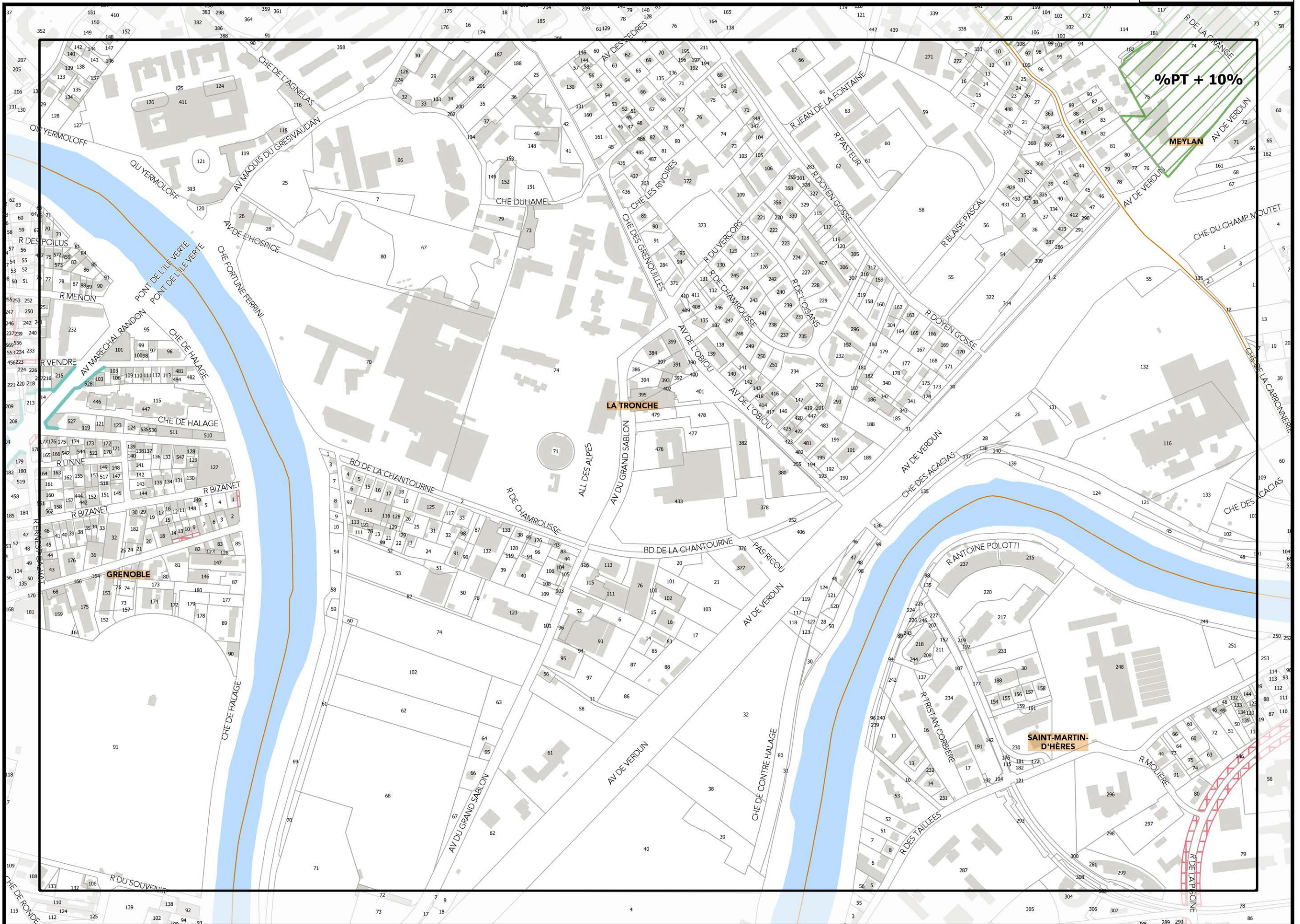
AG12A

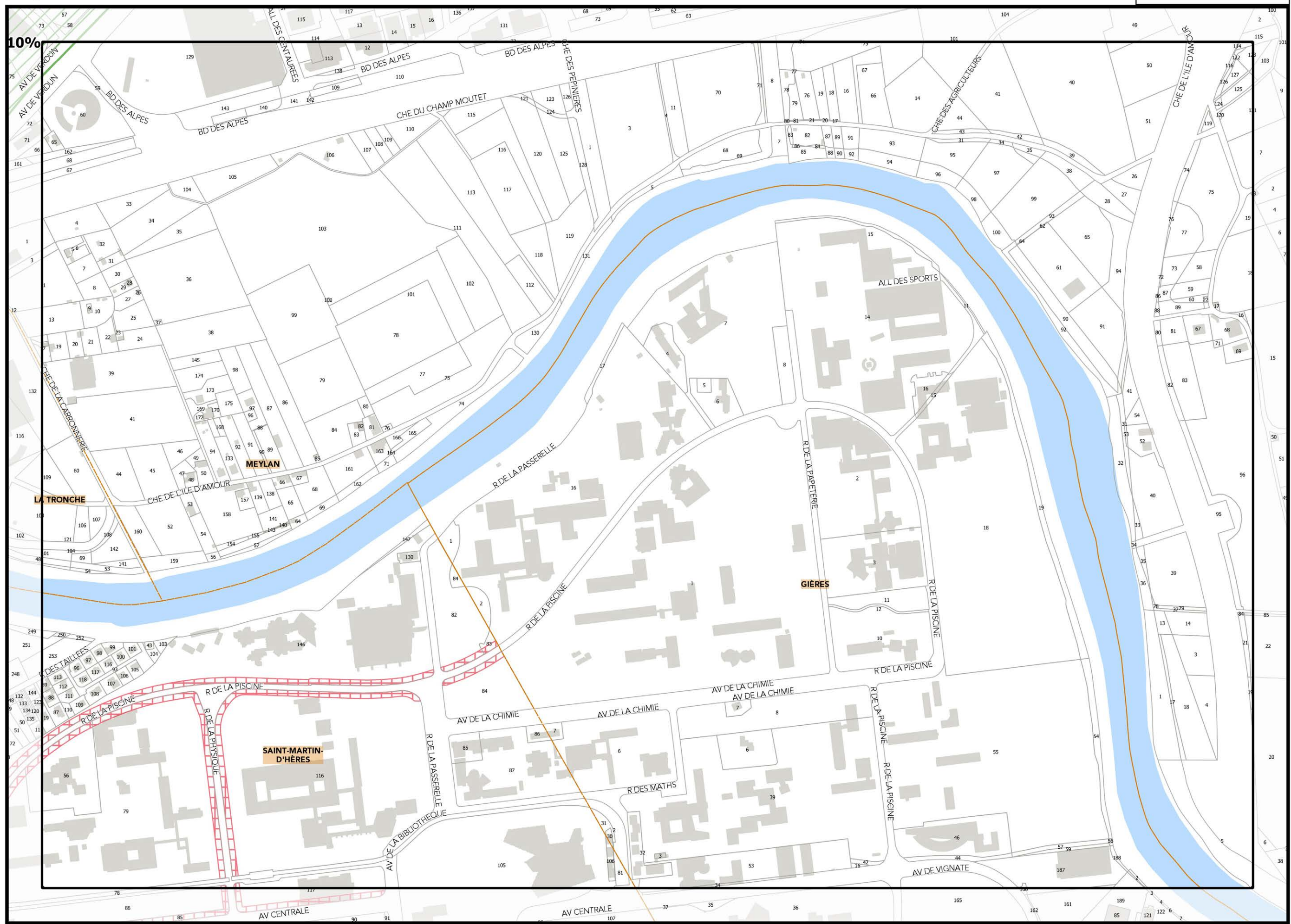
▼I12▼

Sources :
@ DGFiP Cadastre 2016
@ DREAL Auvergne Rhône-Alpes



Légende: se référer aux premières pages de l'atlas



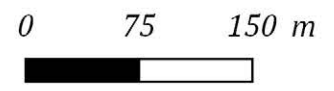


10%

▲ I12 ▲

Légende: se référer aux premières pages de l'atlas

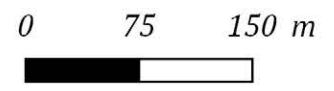
Sources :
@ DGFIP Cadastre 2016
@ DREAL Auvergne Rhône-Alpes

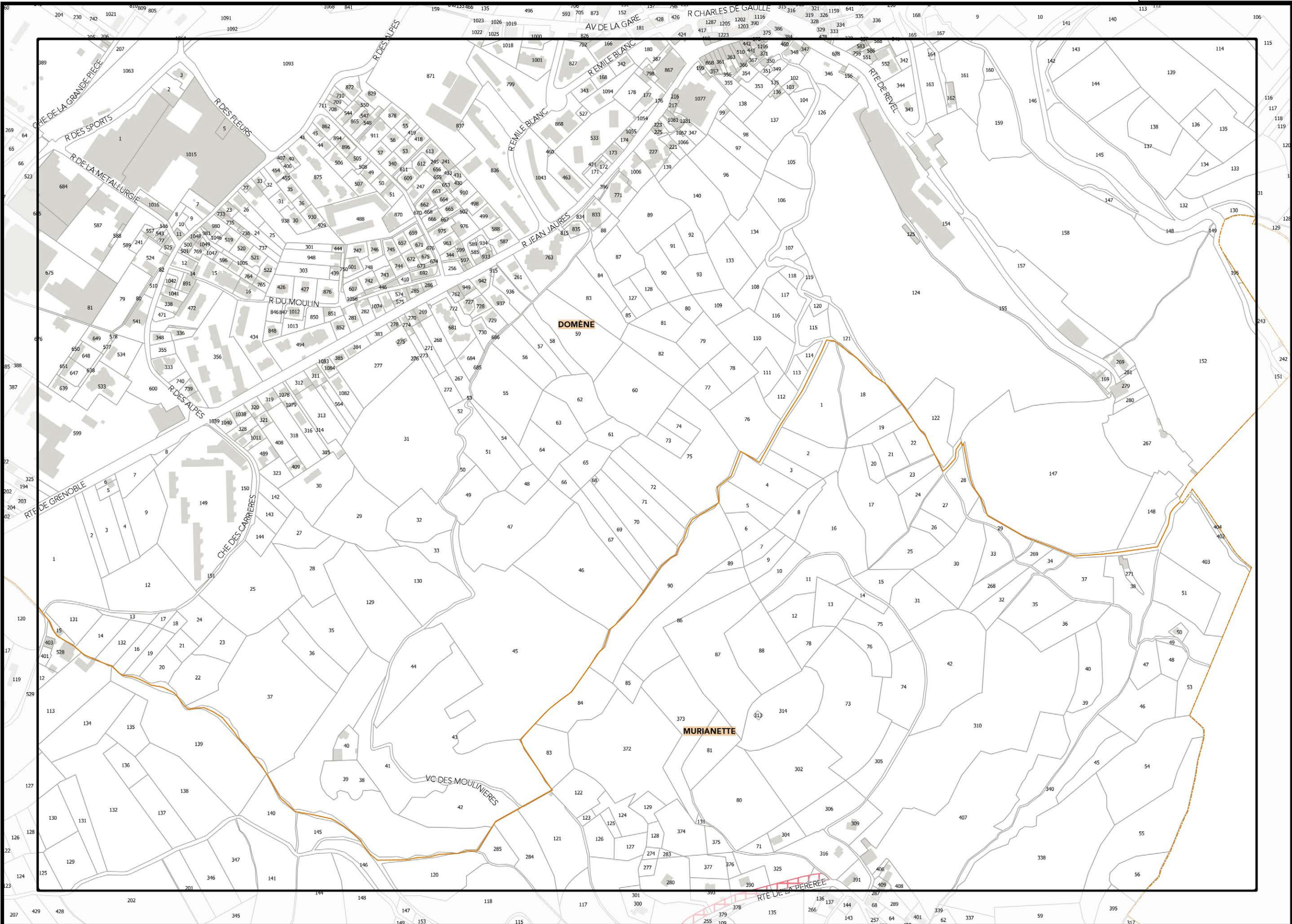




Légende: se référer aux premières pages de l'atlas

Sources :
@ DGFIP Cadastre 2016
@ DREAL Auvergne Rhône-Alpes






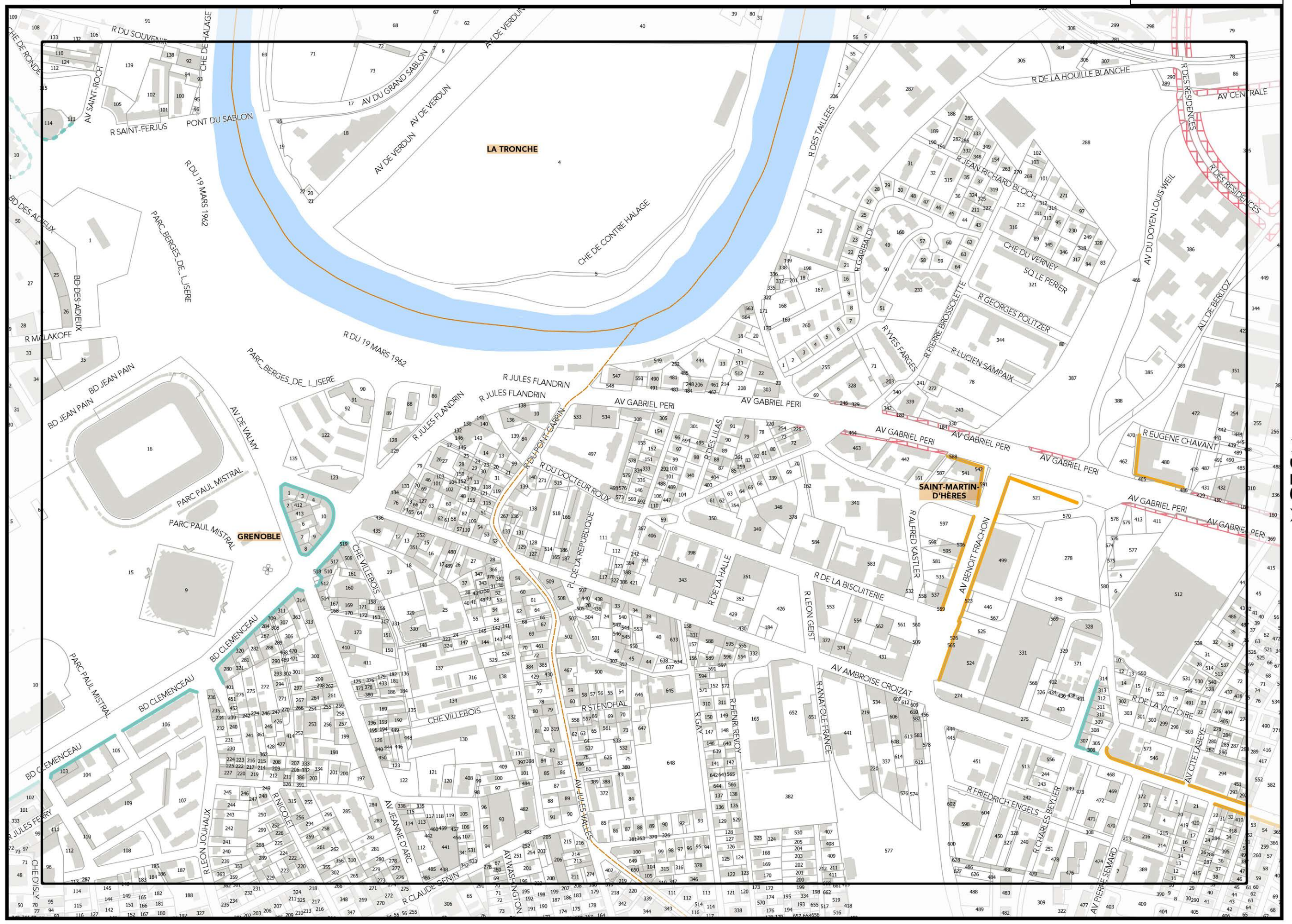
▲L12▲

▲M12▲

Légende: se référer aux premières pages de l'atlas

Sources :
@ DGFIP Cadastre 2016
@ DREAL Auvergne Rhône-Alpes



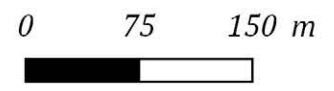


▲ AH13 ▲

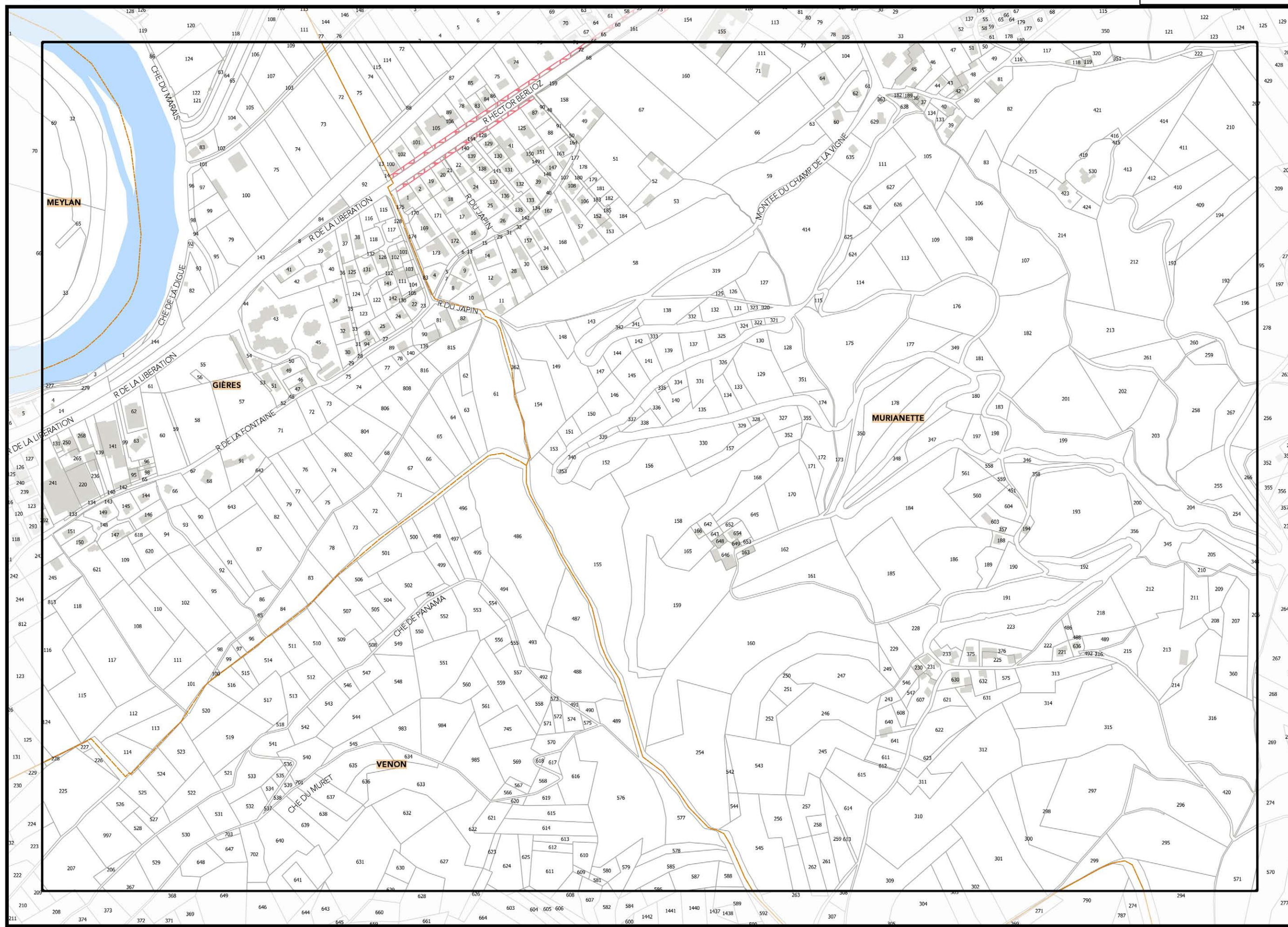
▲ V13 ▲

Sources :
 @ DGFIP Cadastre 2016
 @ DREAL Auvergne Rhône-Alpes

▼ I14 ▼



Légende: se référer aux premières pages de l'atlas



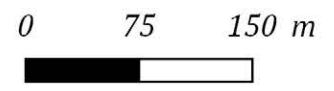
▲ K13 ▲

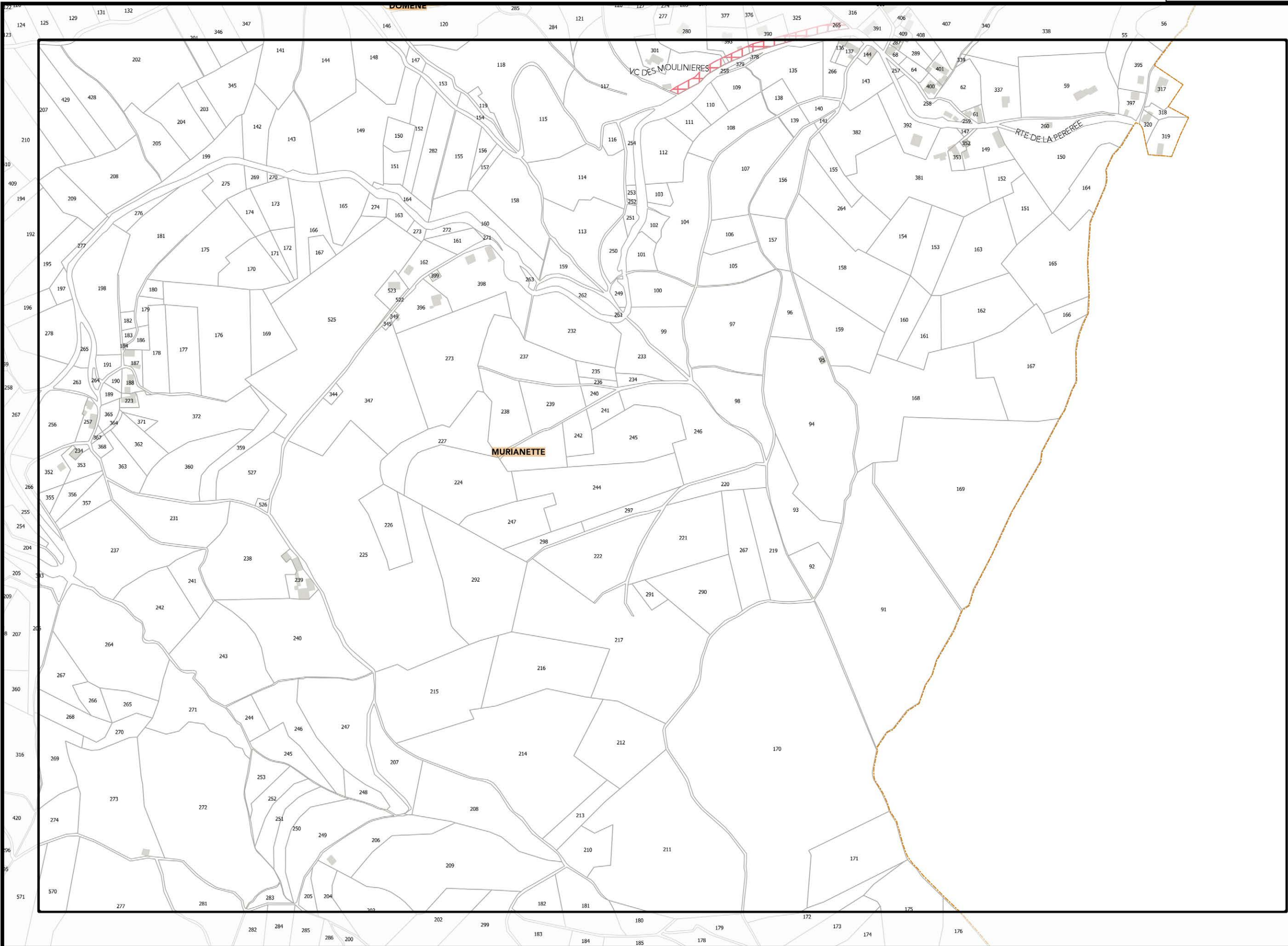
▼ M13 ▼

Légende: se référer aux premières pages de l'atlas

Sources :
@ DGFIP Cadastre 2016
@ DREAL Auvergne Rhône-Alpes

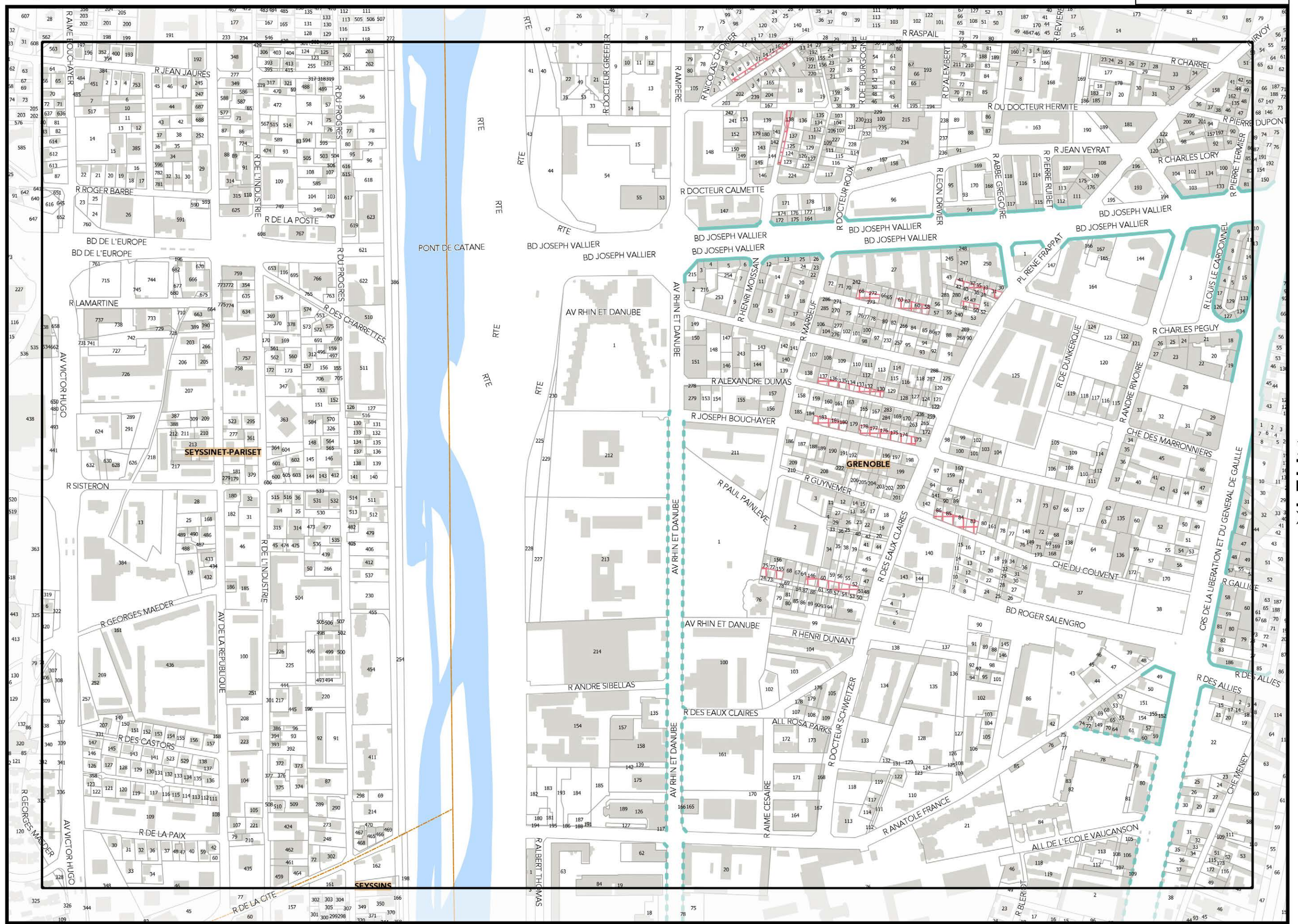
▼ L14 ▼





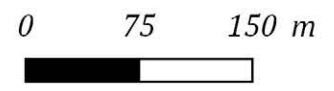
Légende: se référer aux premières pages de l'atlas

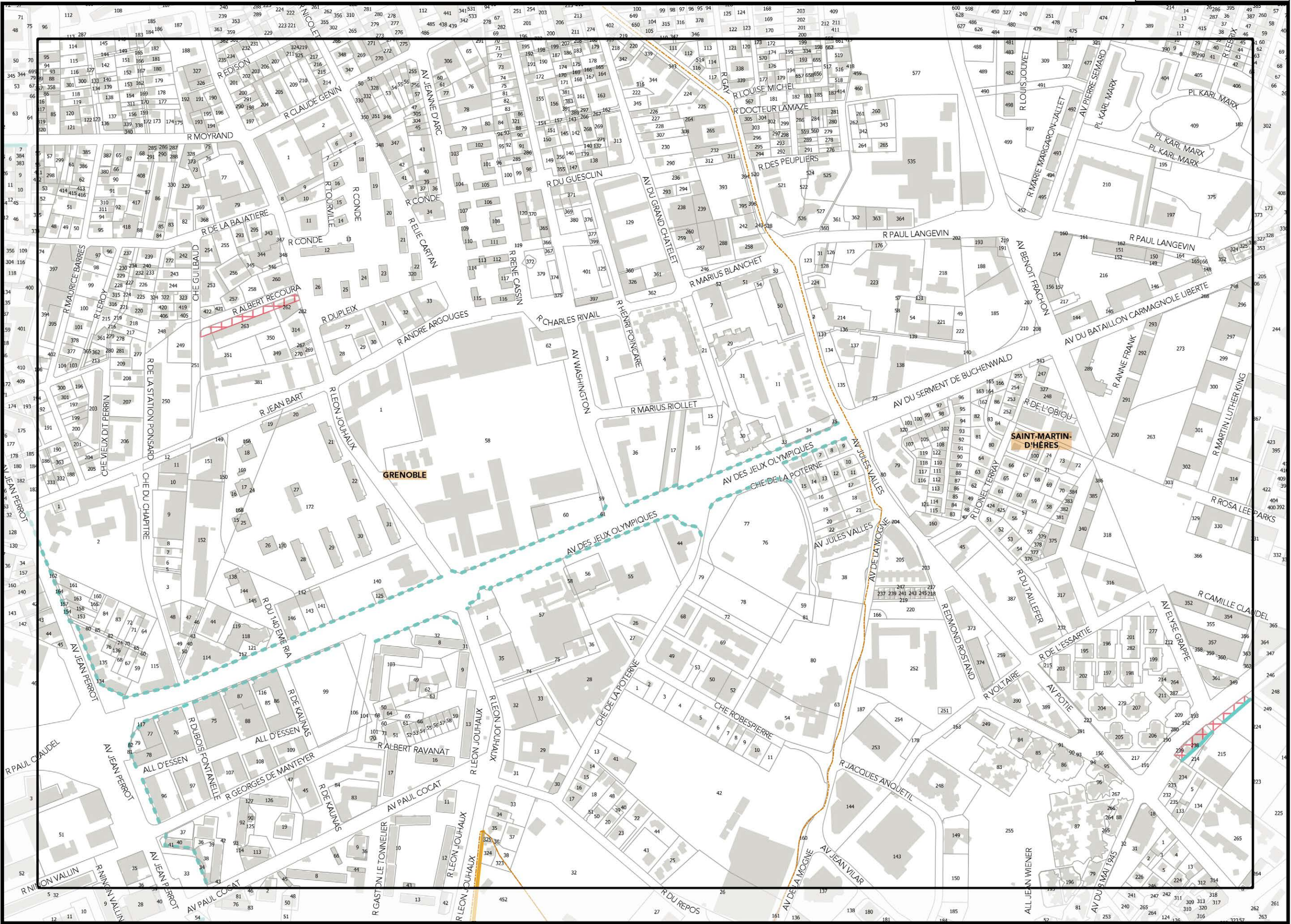
Sources :
@ DGFIP Cadastre 2016
@ DREAL Auvergne Rhône-Alpes



Légende: se référer aux premières pages de l'atlas

Sources :
@ DGFIP Cadastre 2016
@ DREAL Auvergne Rhône-Alpes





▲ H14 ▲

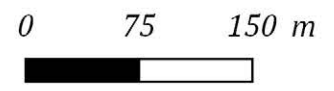
GRENOBLE

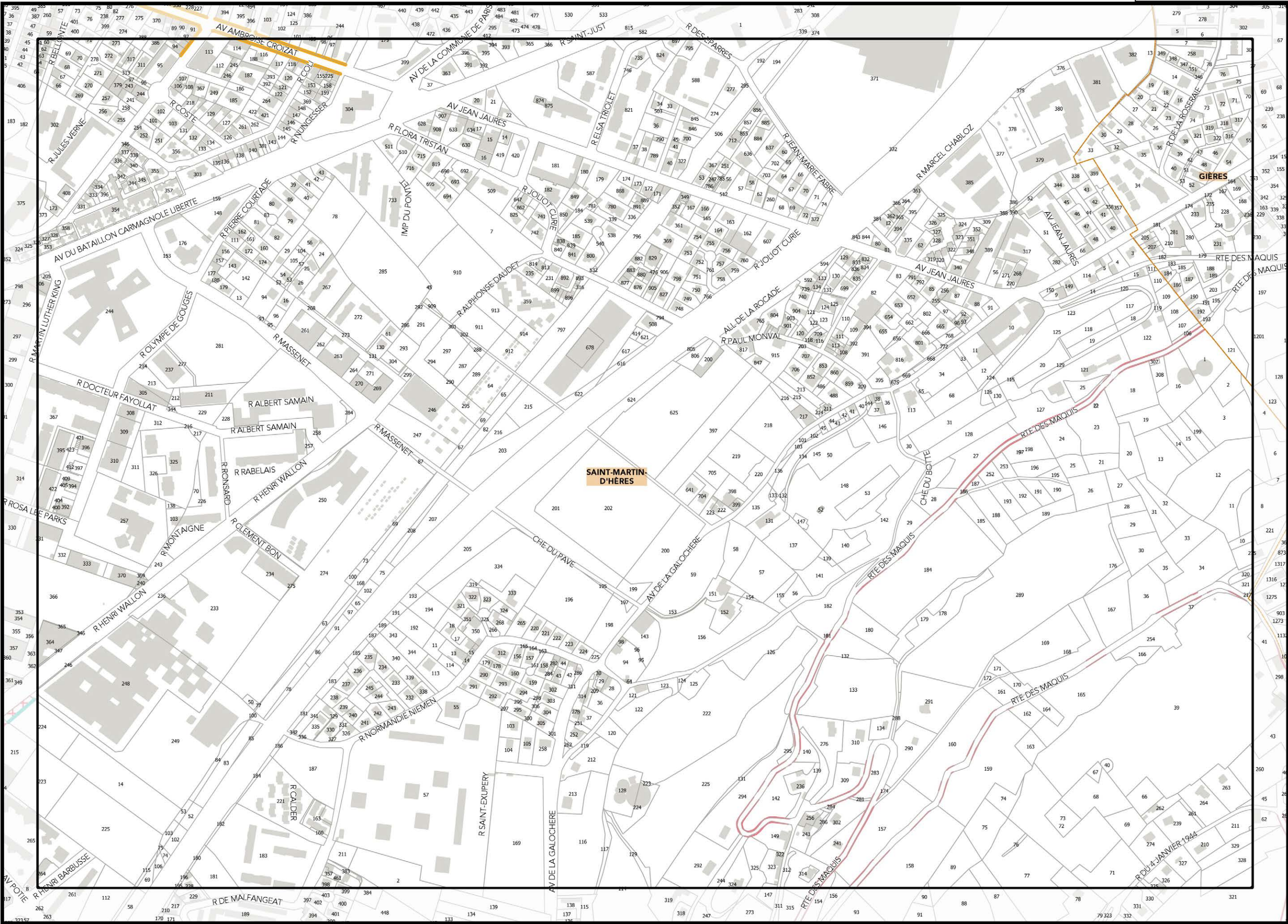
SAINT-MARTIN-D'HERES

Légende: se référer aux premières pages de l'atlas

Sources :
© DGFIP Cadastre 2016
© DREAL Auvergne Rhône-Alpes

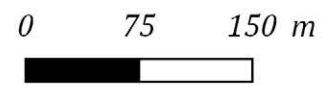
▼ I15 ▼

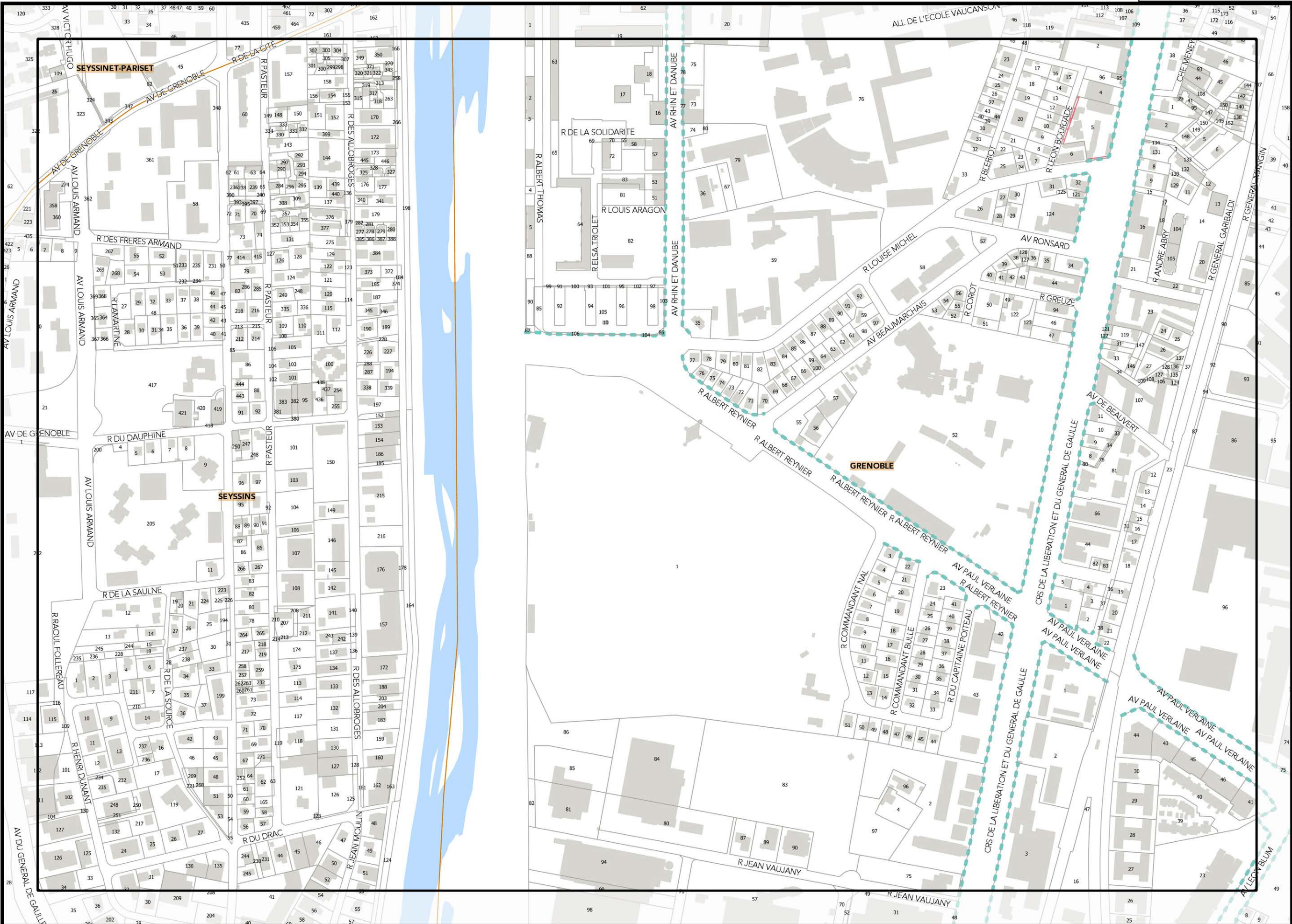




Légende: se référer aux premières pages de l'atlas

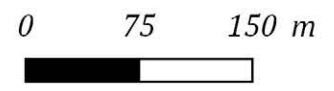
Sources :
@ DGFiP Cadastre 2016
@ DREAL Auvergne Rhône-Alpes

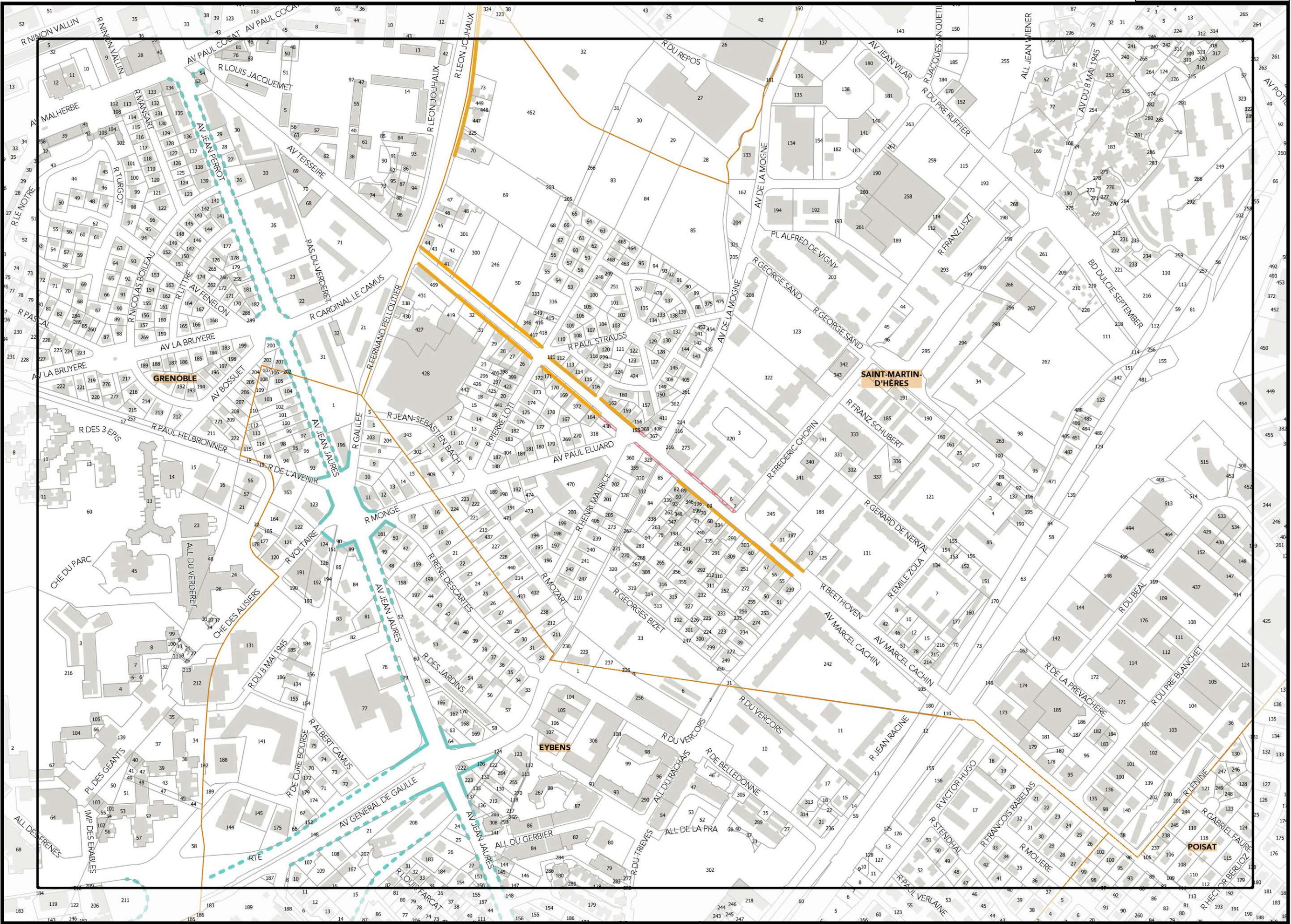




Légende: se référer aux premières pages de l'atlas

Sources :
@ DGFIP Cadastre 2016
@ DREAL Auvergne Rhône-Alpes

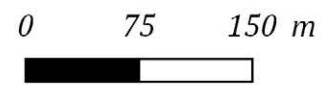




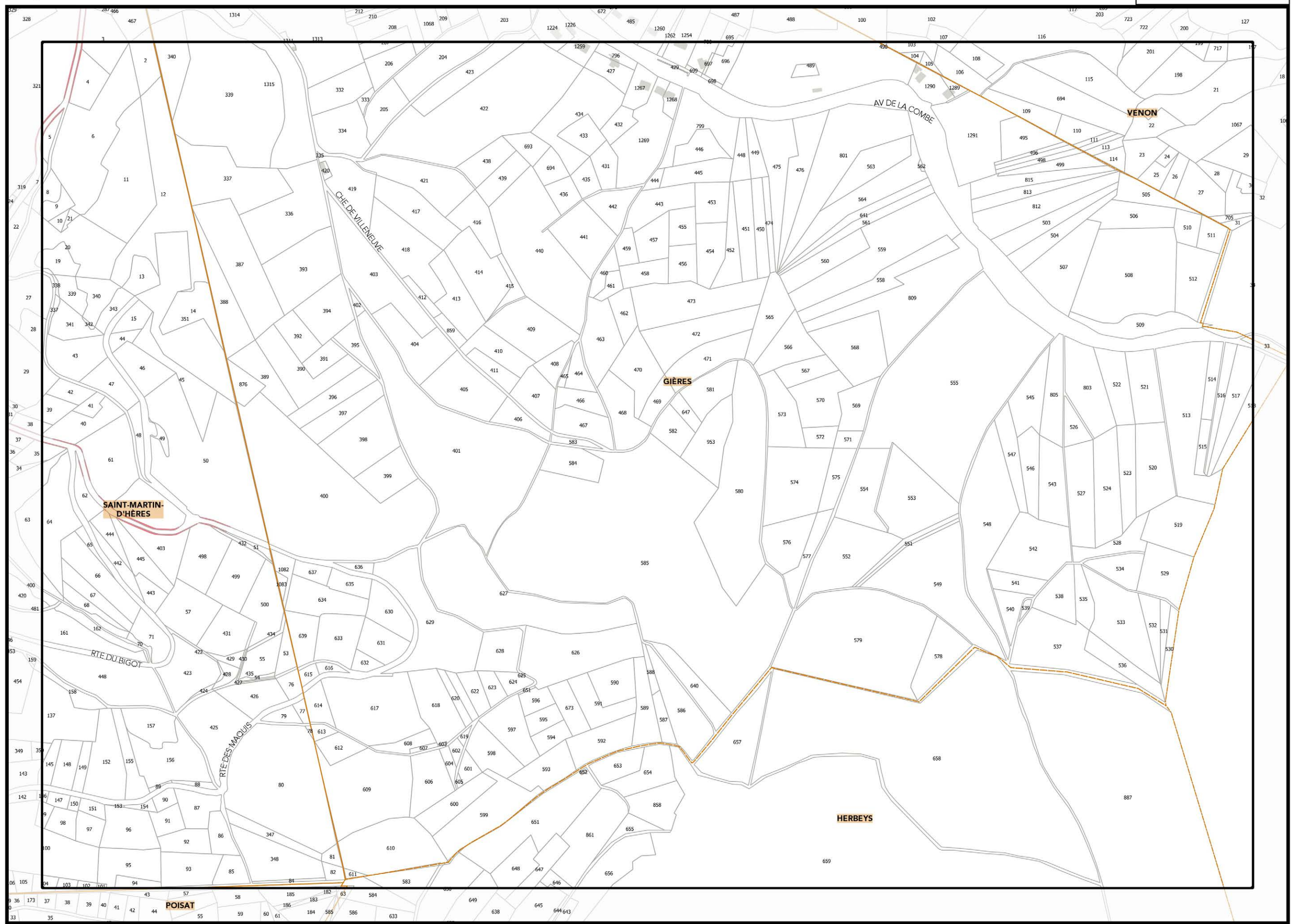
▲ H15 ▲

▼ I16 ▼

Sources :
@ DGFIP Cadastre 2016
@ DREAL Auvergne Rhône-Alpes



Légende: se référer aux premières pages de l'atlas



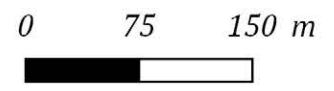
▲J15▲

▼J17▼

Légende: se référer aux premières pages de l'atlas

Sources :
@ DGFIP Cadastre 2016
@ DREAL Auvergne Rhône-Alpes

▼K16▼

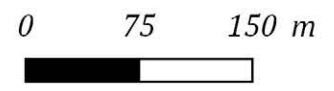




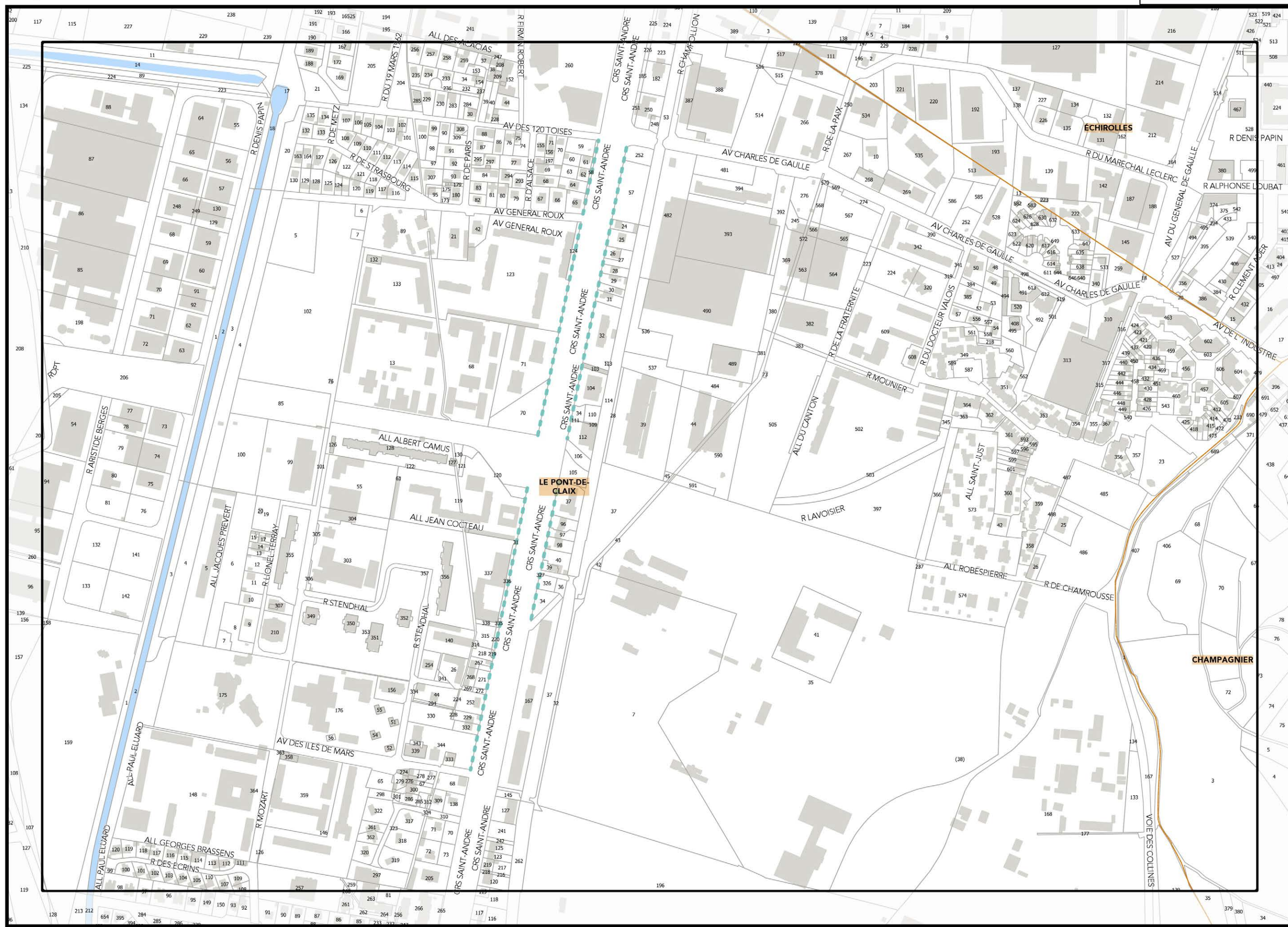
AG17A

AG17B

Sources :
@ DGFiP Cadastre 2016
@ DREAL Auvergne Rhône-Alpes



Légende: se référer aux premières pages de l'atlas



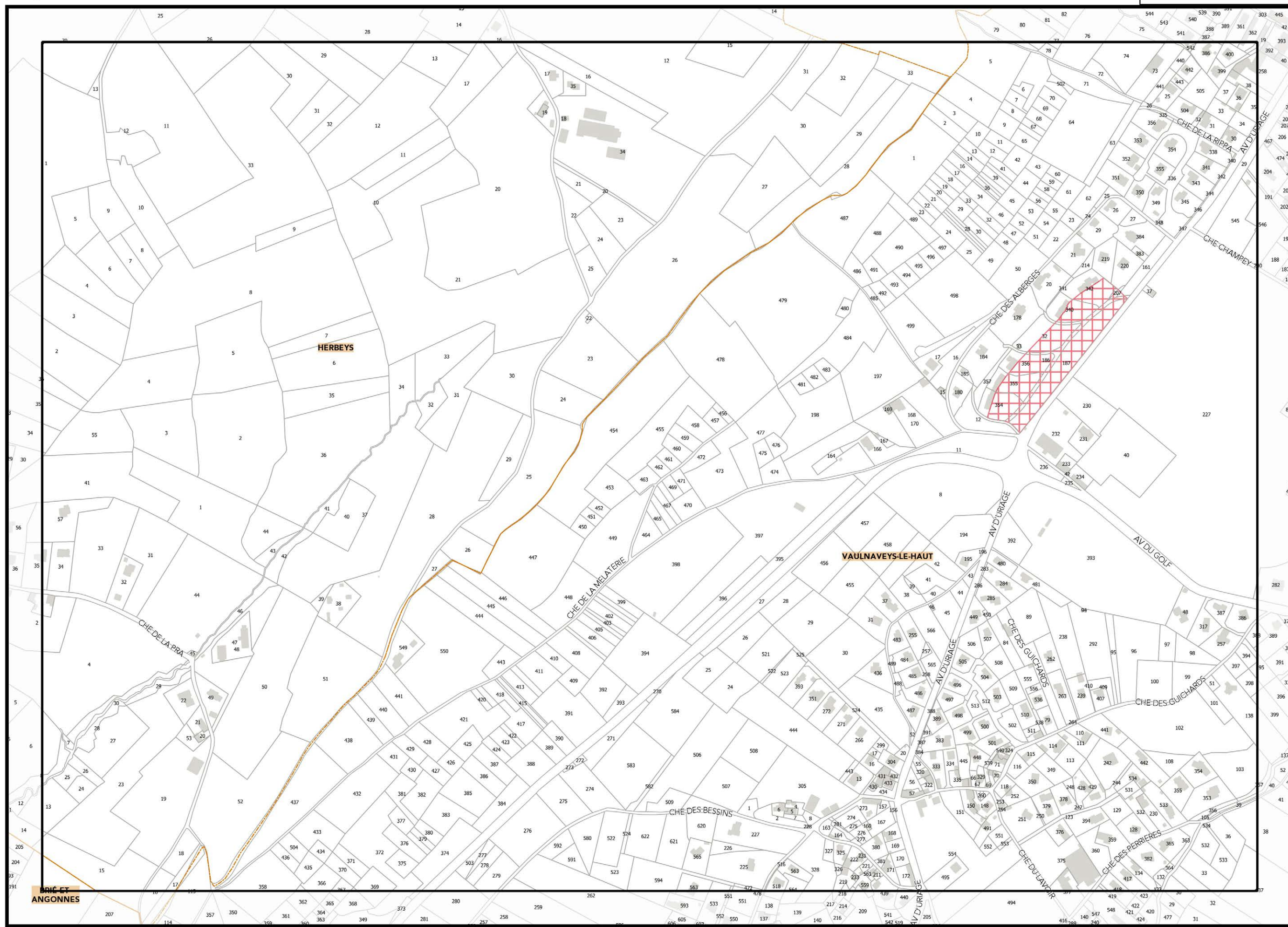
▲F18▲

▼G19▼

0 75 150 m

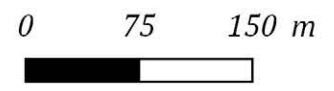
Légende: se référer aux premières pages de l'atlas

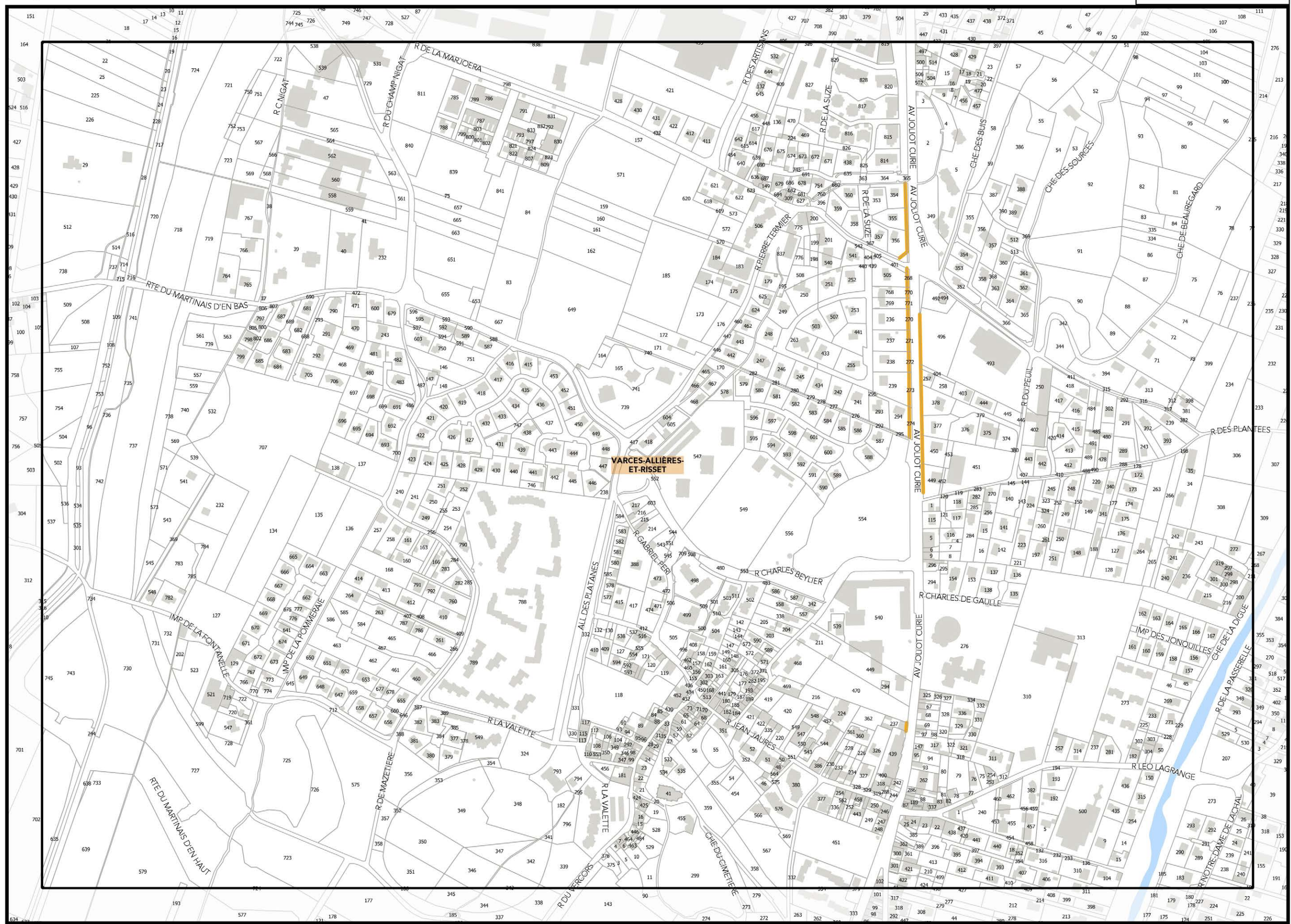
Sources :
@ DGFIP Cadastre 2016
@ DREAL Auvergne Rhône-Alpes



Légende: se référer aux premières pages de l'atlas

Sources :
@ DGFIP Cadastre 2016
@ DREAL Auvergne Rhône-Alpes



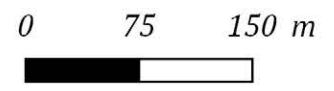


▲ E22 ▲

▲ G22 ▲

Légende: se référer aux premières pages de l'atlas

Sources :
@ DGFiP Cadastre 2016
@ DREAL Auvergne Rhône-Alpes





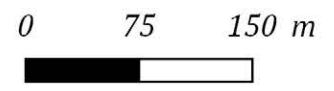
▲ E25 ▲

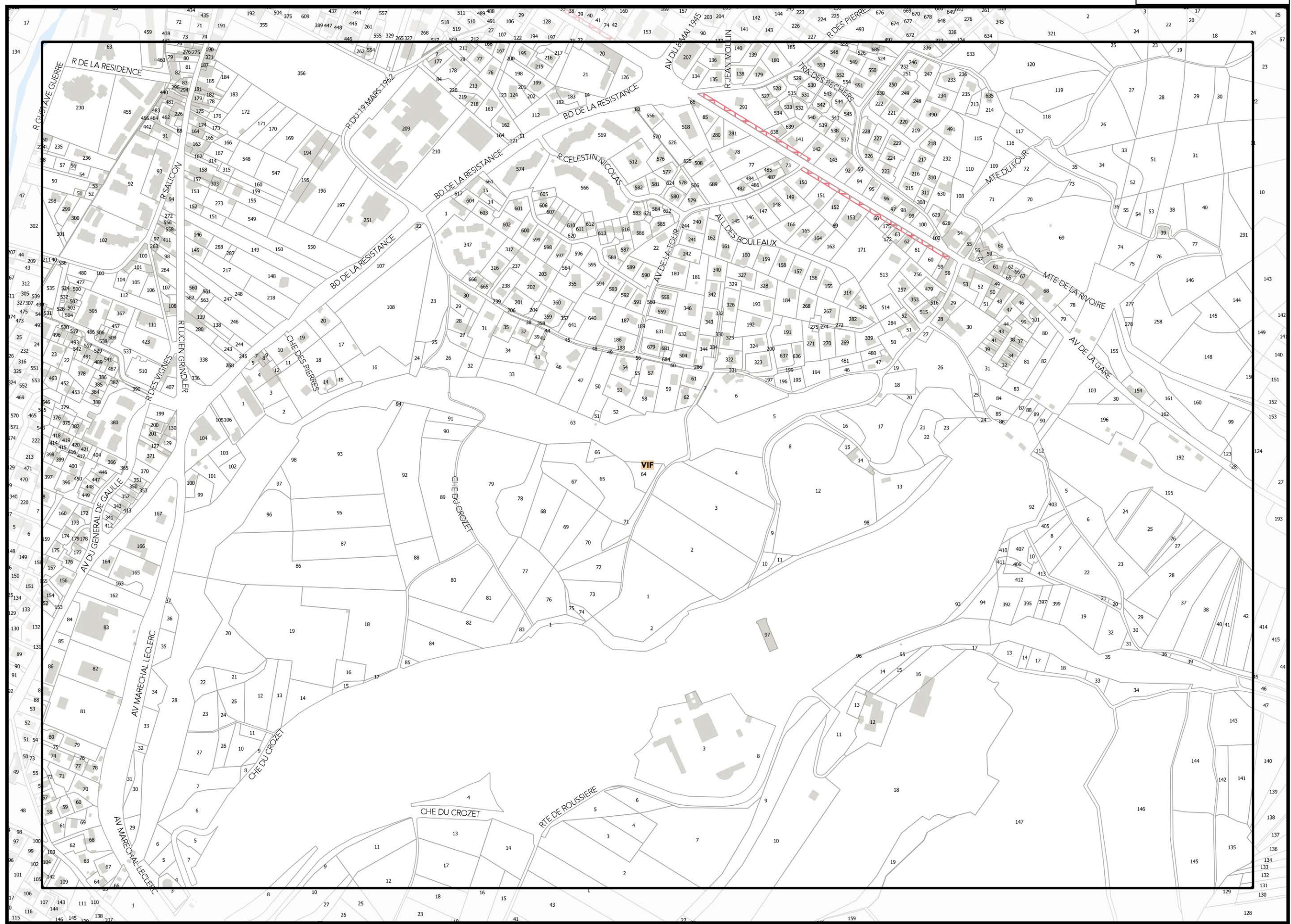
▼ G25 ▼

▼ F26 ▼

Légende: se référer aux premières pages de l'atlas

Sources :
@ DGFIP Cadastre 2016
@ DREAL Auvergne Rhône-Alpes





▲ E26 ▲

▼ G26 ▼

Légende: se référer aux premières pages de l'atlas

Sources :
@ DGFIP Cadastre 2016
@ DREAL Auvergne Rhône-Alpes

▼ F27 ▼

