



D1_ATLAS DES FORMES URBAINES : IMPLANTATIONS ET EMPRISE

Document approuvé en Conseil Métropolitain le 20 Décembre 2019


Dernière actualisation : Modification n°2 du 05 Juillet 2024*


* Pour plus d'information, se référer au tableau des procédures d'évolution


Pour connaître l'ensemble des prescriptions réglementaires, il convient de se reporter aux autres plans répertoriés de A à J ainsi qu'au règlement écrit. Les prescriptions figurant sur cet atlas prévalent sur les règles d'implantation ainsi que les ratios d'espaces végétalisés.

IMPLANTATIONS DES CONSTRUCTIONS


 Marge de recul

 Continuité obligatoire

 Discontinuité obligatoire

 Ligne d'implantation

SURFACES VÉGÉTALISÉES

 Variation des Surfaces Végétalisées (SV) et des Surfaces de Pleine Terre (PT)

LIMITES ADMINISTRATIVES

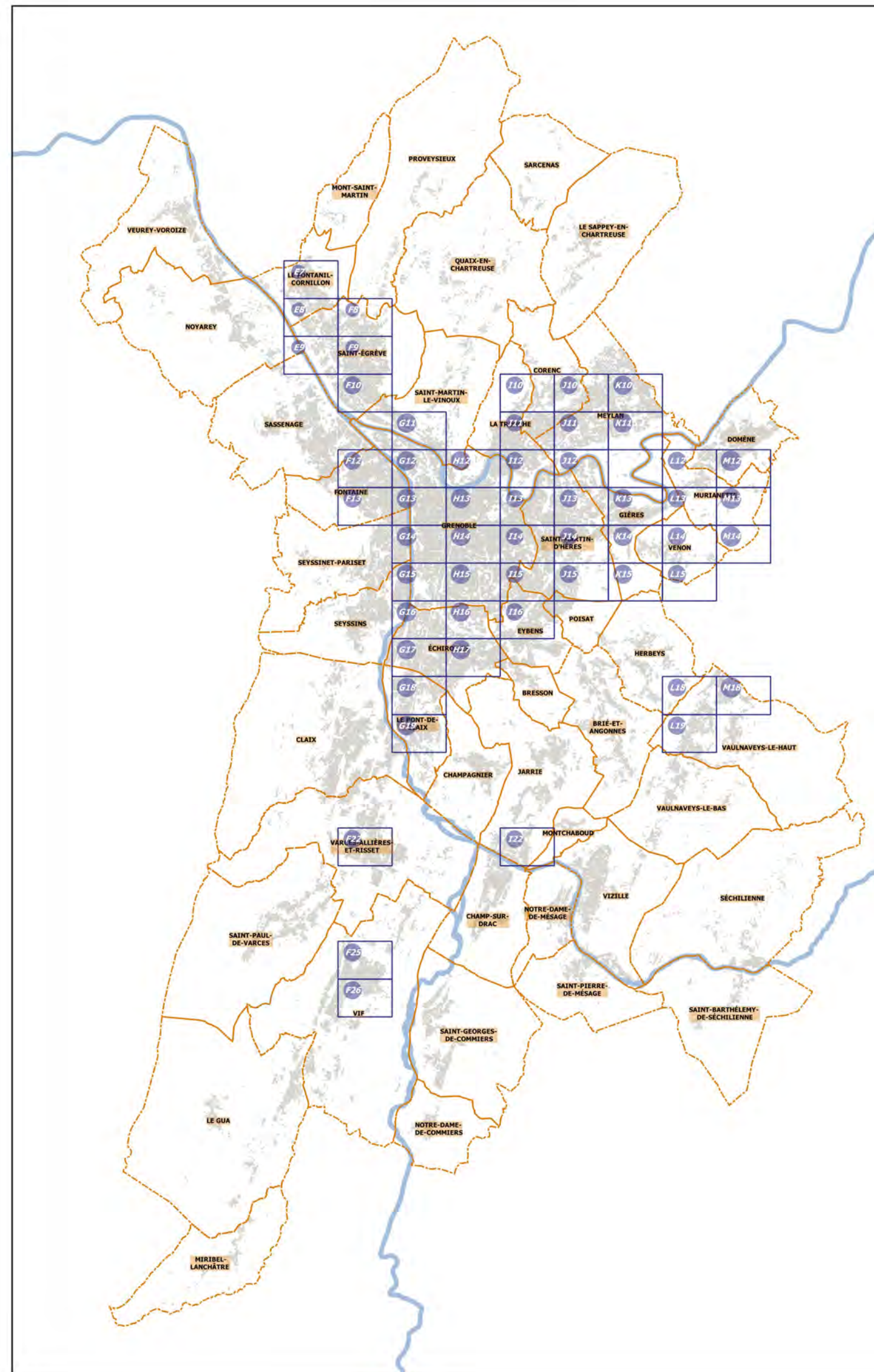
 COMMUNALE

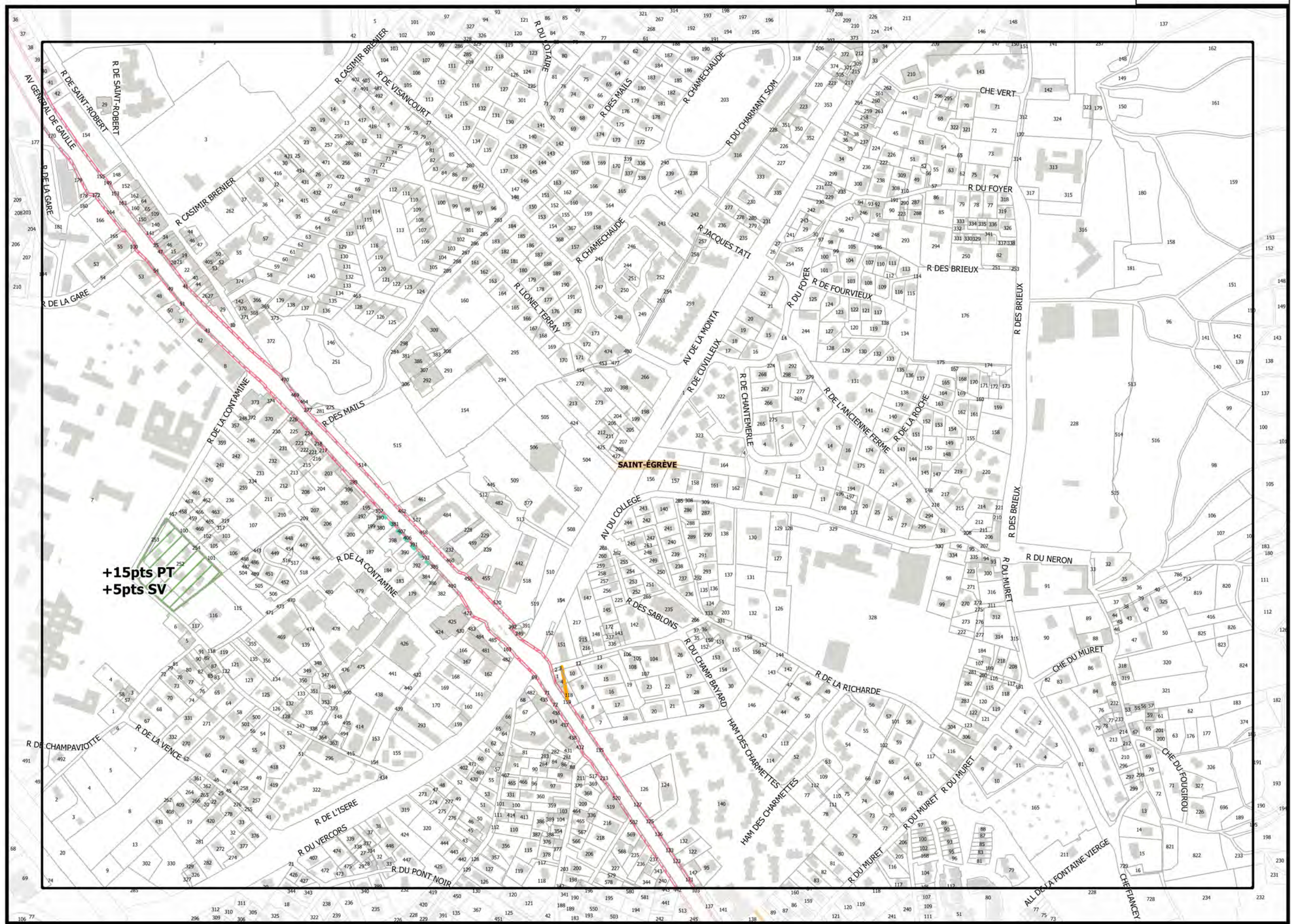
 PARCELLE

 BÂTIMENT

 COURS D'EAU


Sources :
 @ DGFIP Cadastre 2022
 @ DREAL Auvergne Rhône-Alpes



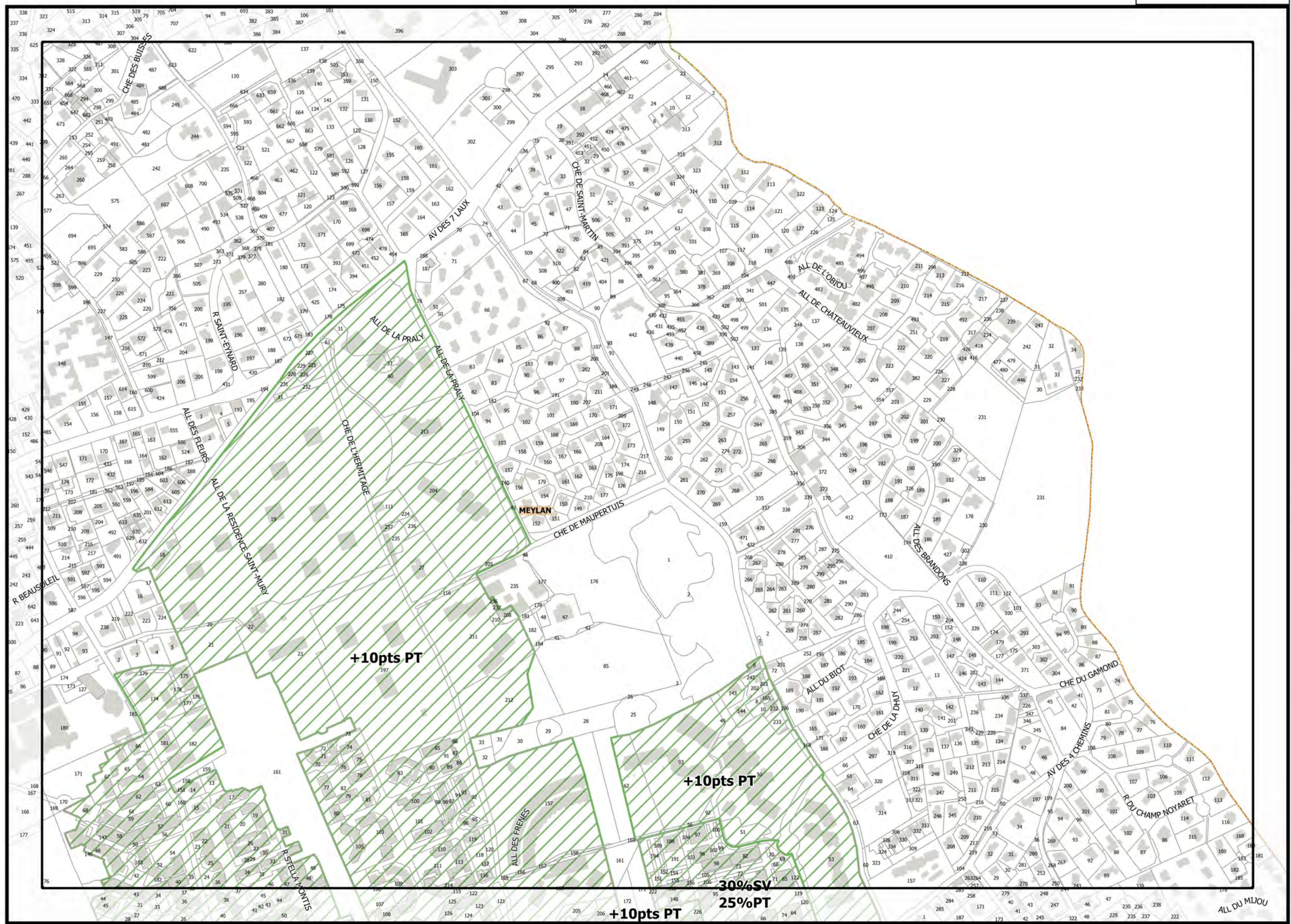


+15pts PT
+5pts SV

Sources :
@ DGFiP Cadastre 2022
@ DREAL Auvergne Rhône-Alpes




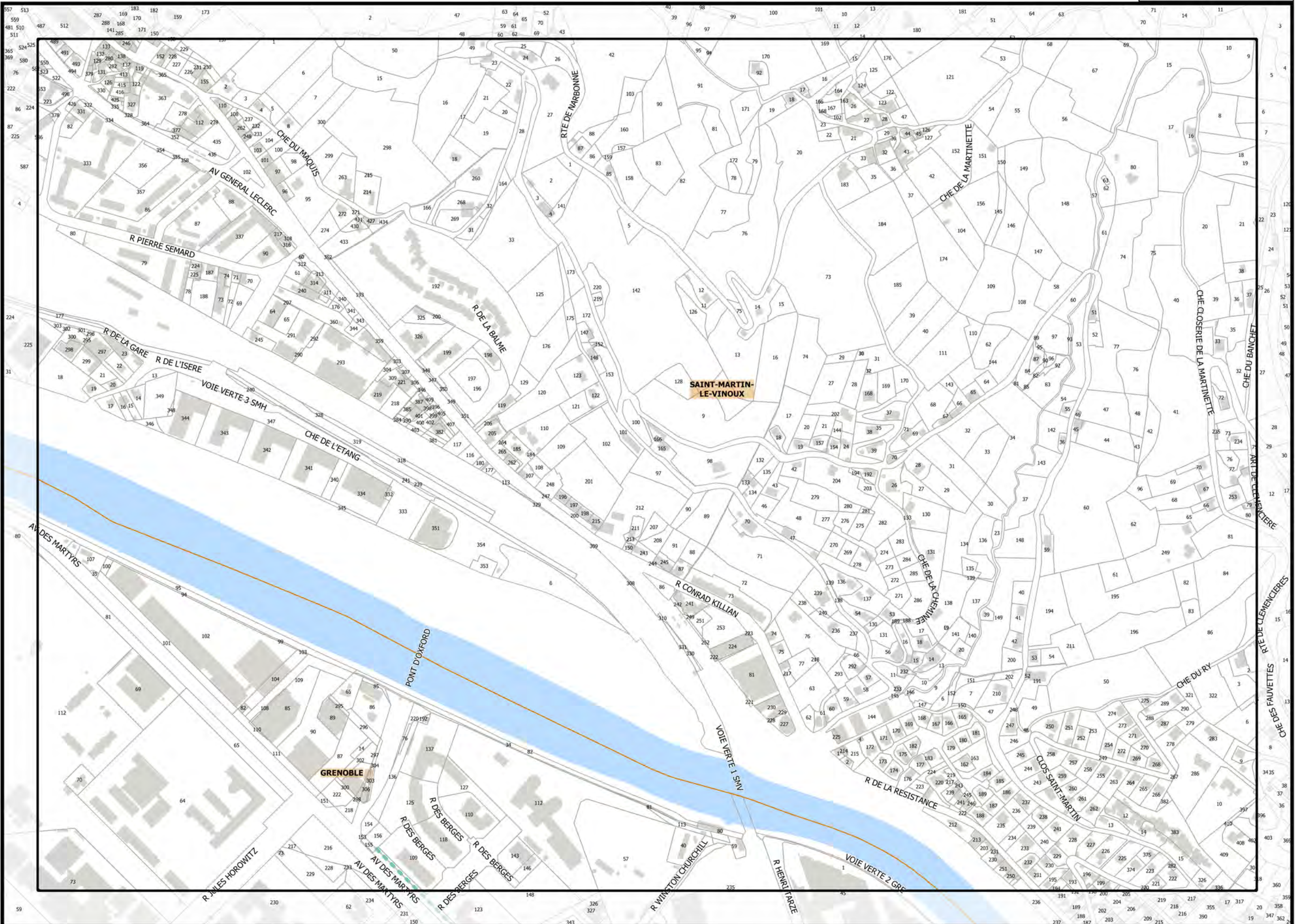
Légende: se référer aux premières pages de l'atlas



Légende: se référer aux premières pages de l'atlas

Sources :
@ DGFiP Cadastre 2022
@ DREAL Auvergne Rhône-Alpes






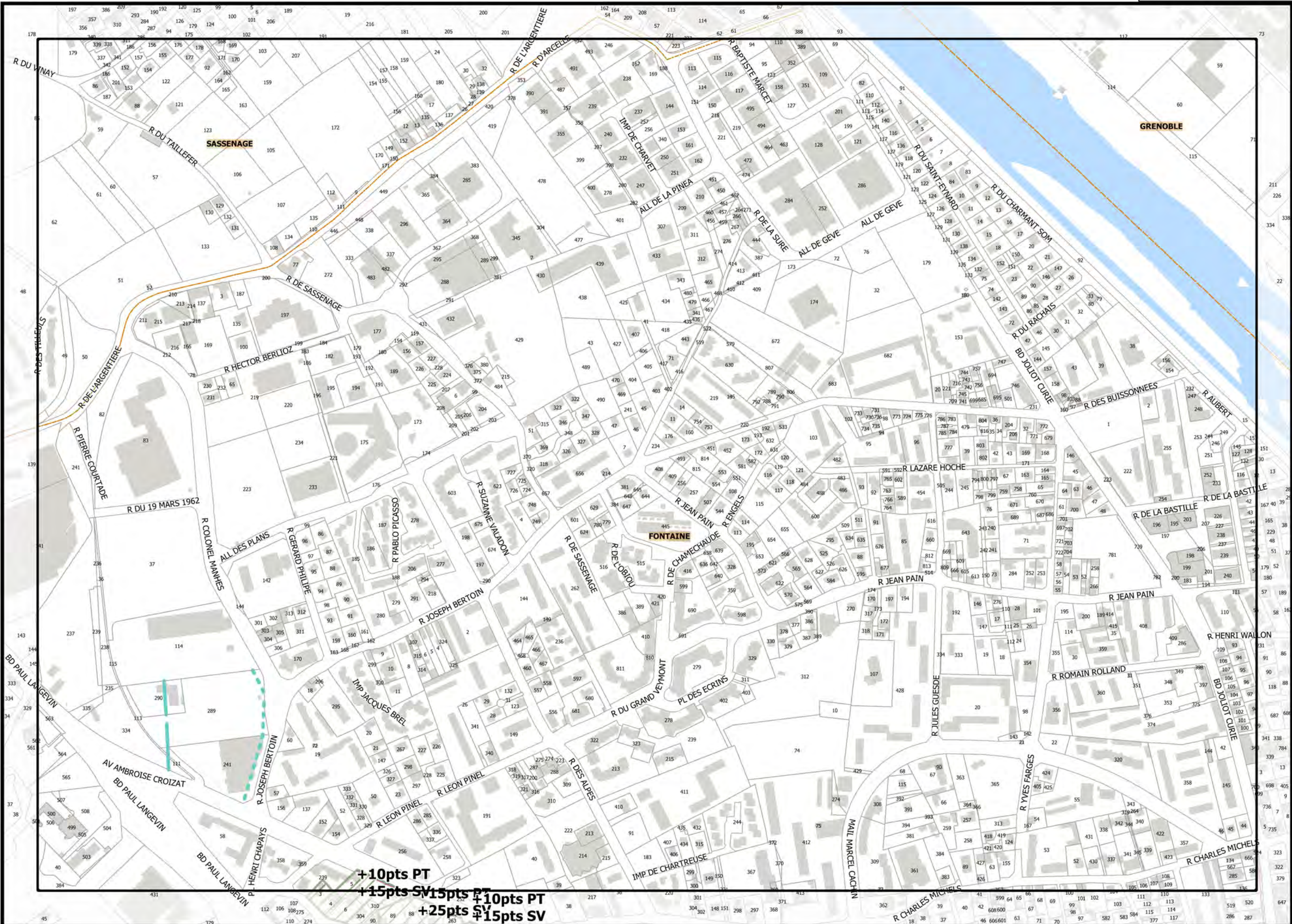
▲F11▲

▼I1H▼

Légende: se référer aux premières pages de l'atlas

Sources :
@ DGFiP Cadastre 2022
@ DREAL Auvergne Rhône-Alpes






▲ E12 ▲

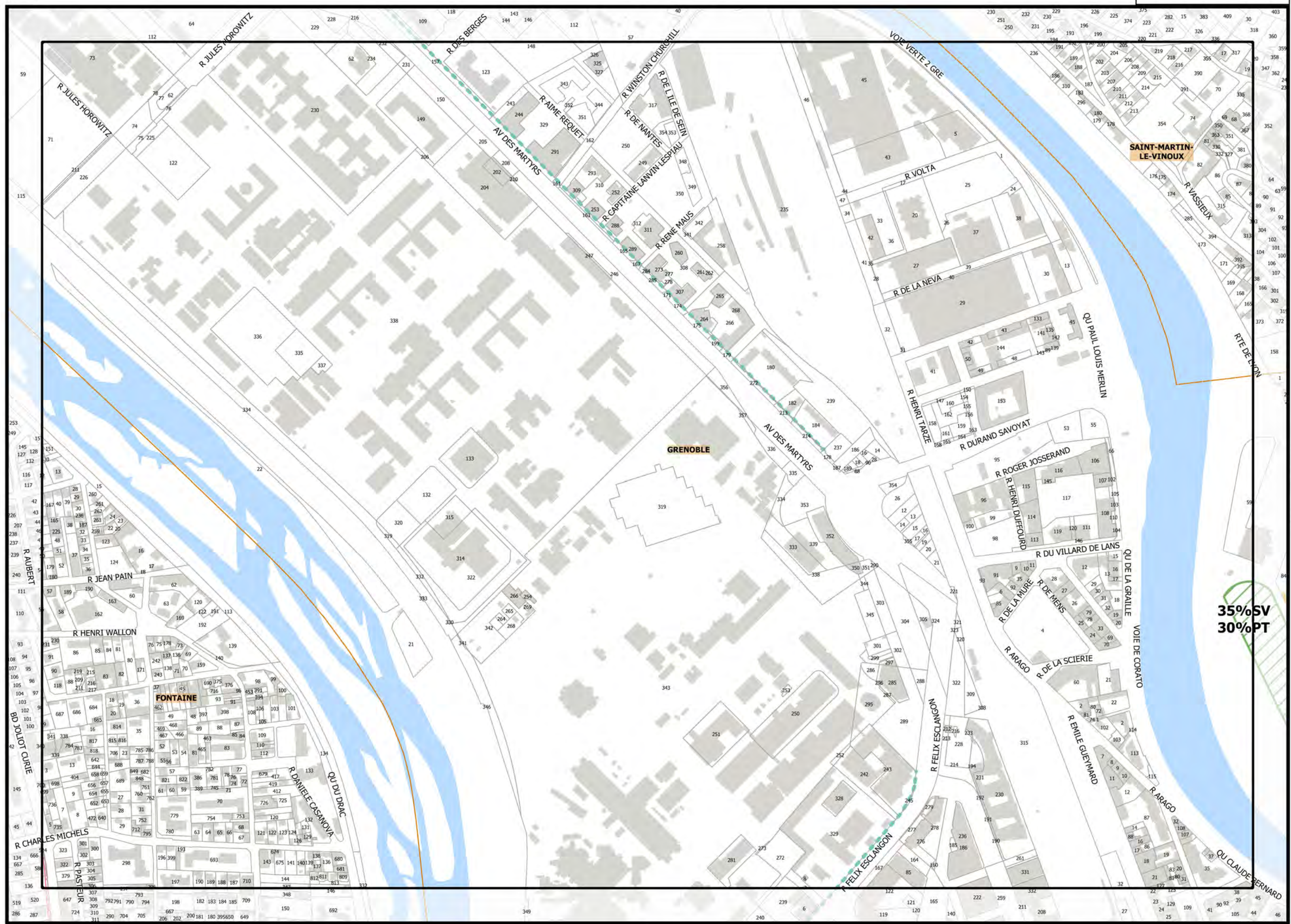
▲ G12 ▲

+10pts PT
 +15pts SV
 +15pts PT
 +10pts PT
 +25pts SV
 +15pts SV

Légende: se référer aux premières pages de l'atlas

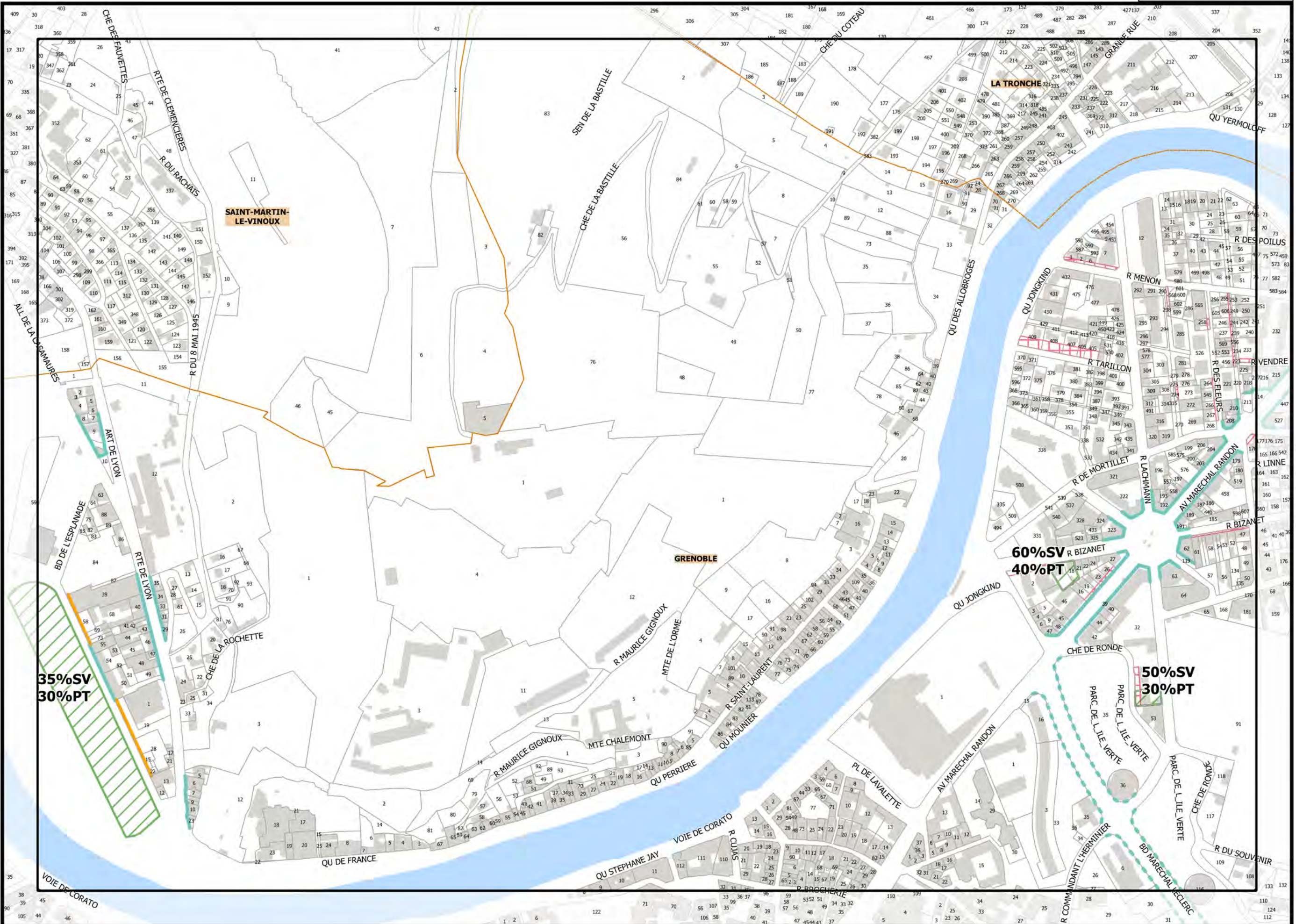
Sources :
 @ DGFiP Cadastre 2022
 @ DREAL Auvergne Rhône-Alpes





Légende: se référer aux premières pages de l'atlas

Sources :
@ DGFiP Cadastre 2022
@ DREAL Auvergne Rhône-Alpes

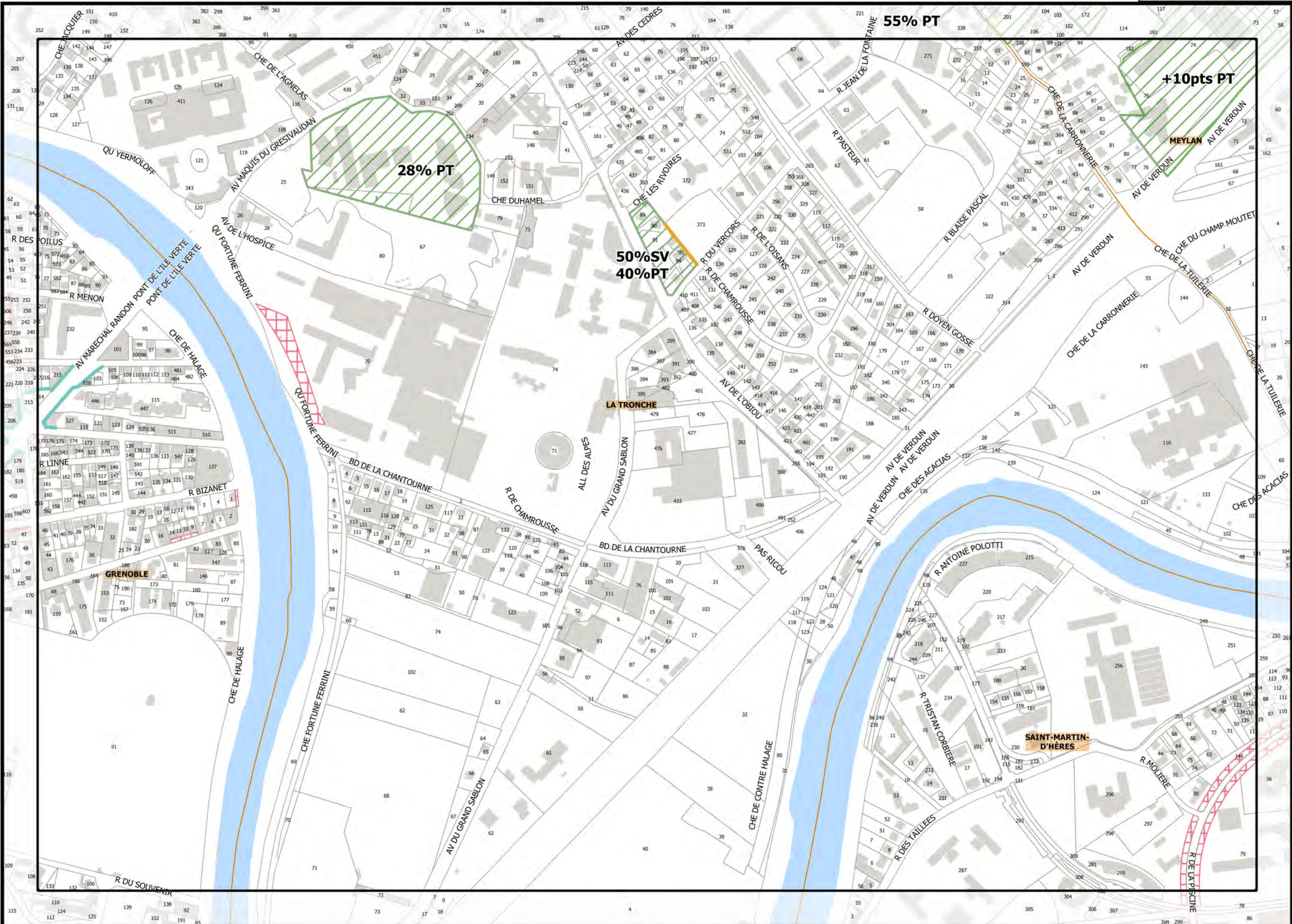


AG12A

▲H12▲


Légende: se référer aux premières pages de l'atlas

Sources :
@ DGFIP Cadastre 2022
@ DREAL Auvergne Rhône-Alpes



Légende: se référer aux premières pages de l'atlas


Sources :
@ DGFiP Cadastre 2022
@ DREAL Auvergne Rhône-Alpes

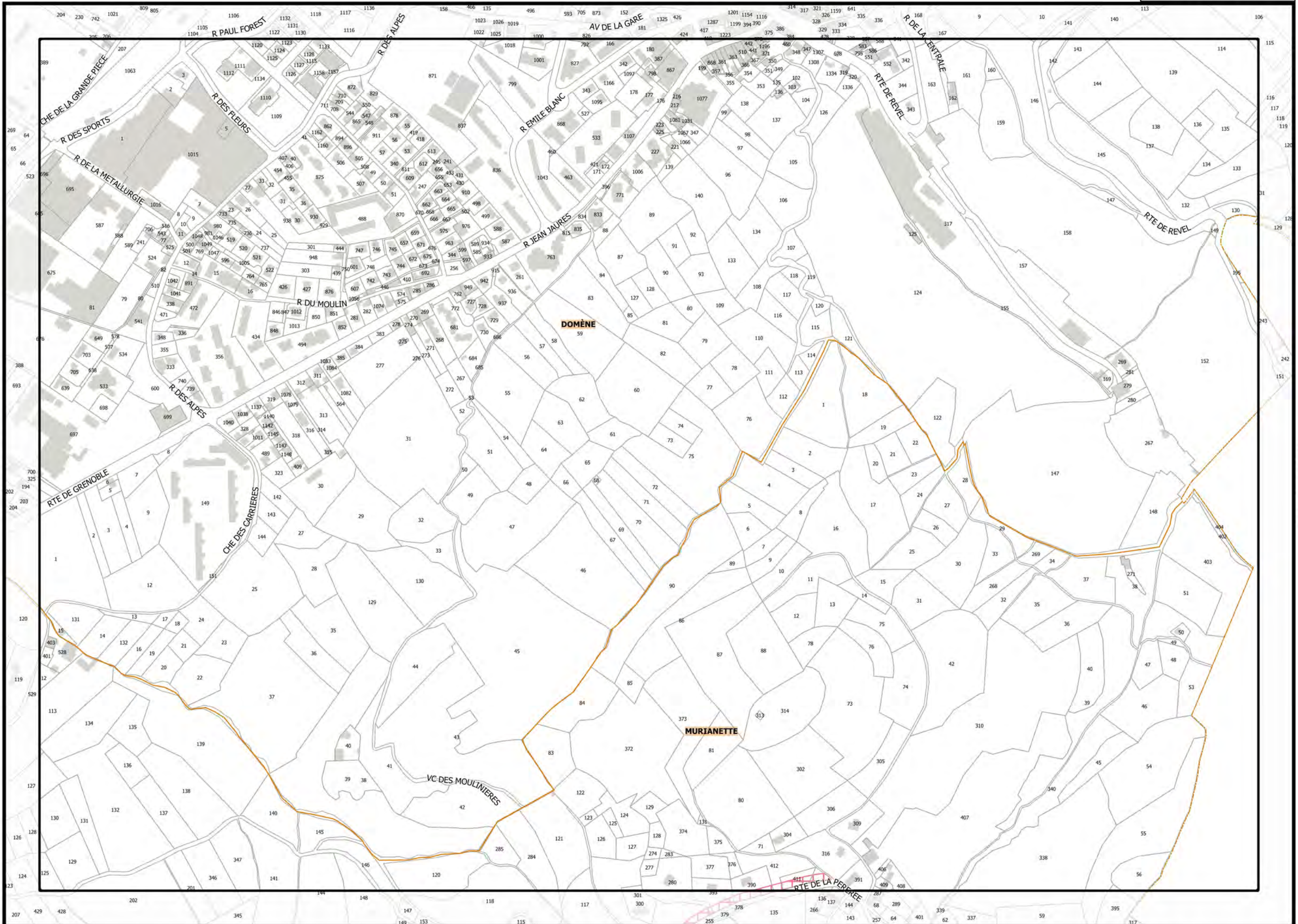




Légende: se référer aux premières pages de l'atlas

Sources :
@ DGFIP Cadastre 2022
@ DREAL Auvergne Rhône-Alpes



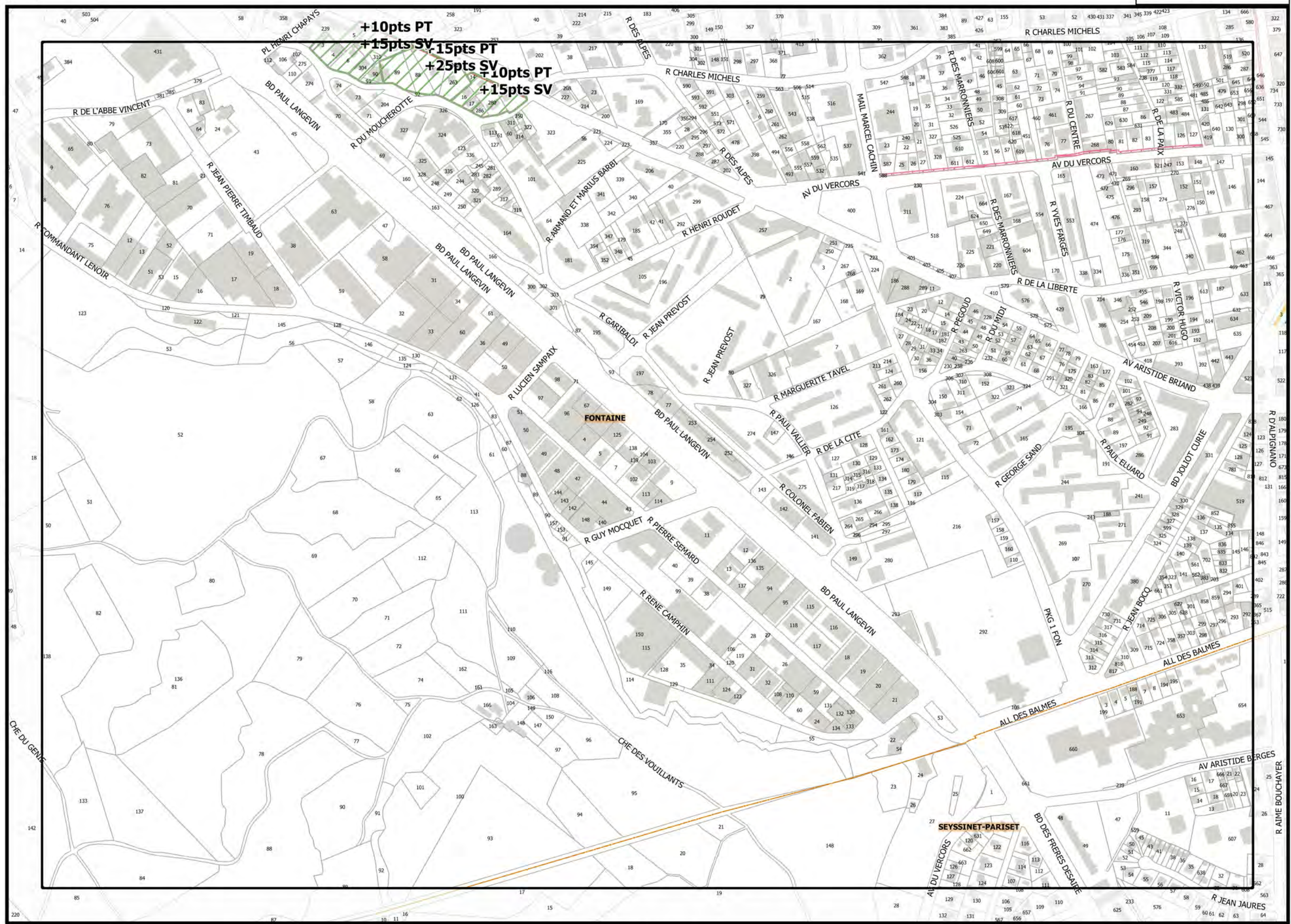


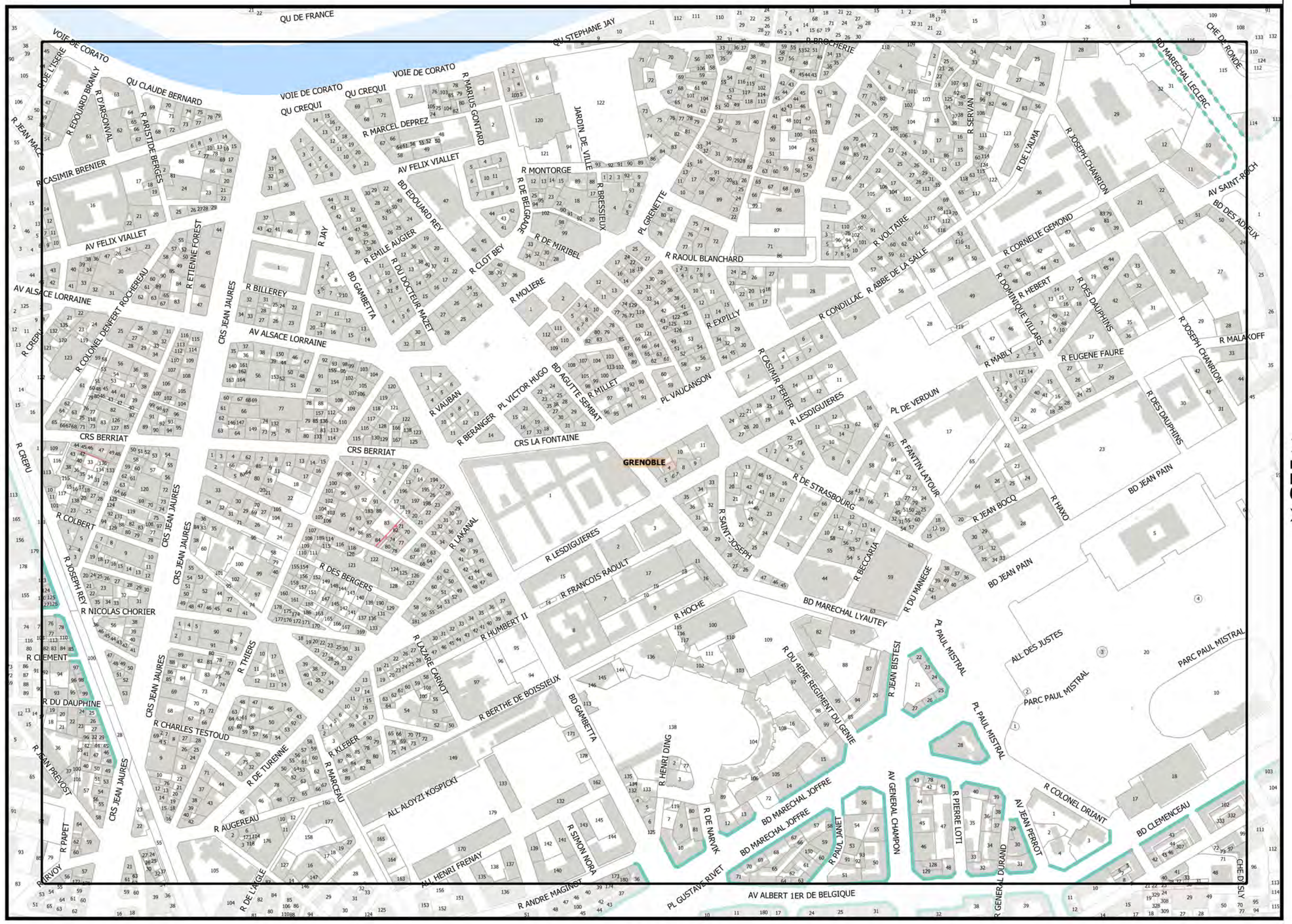
Légende: se référer aux premières pages de l'atlas

Sources :
@ DGFIP Cadastre 2022
@ DREAL Auvergne Rhône-Alpes

0 75 150 m








AG13

H14

Légende: se référer aux premières pages de l'atlas

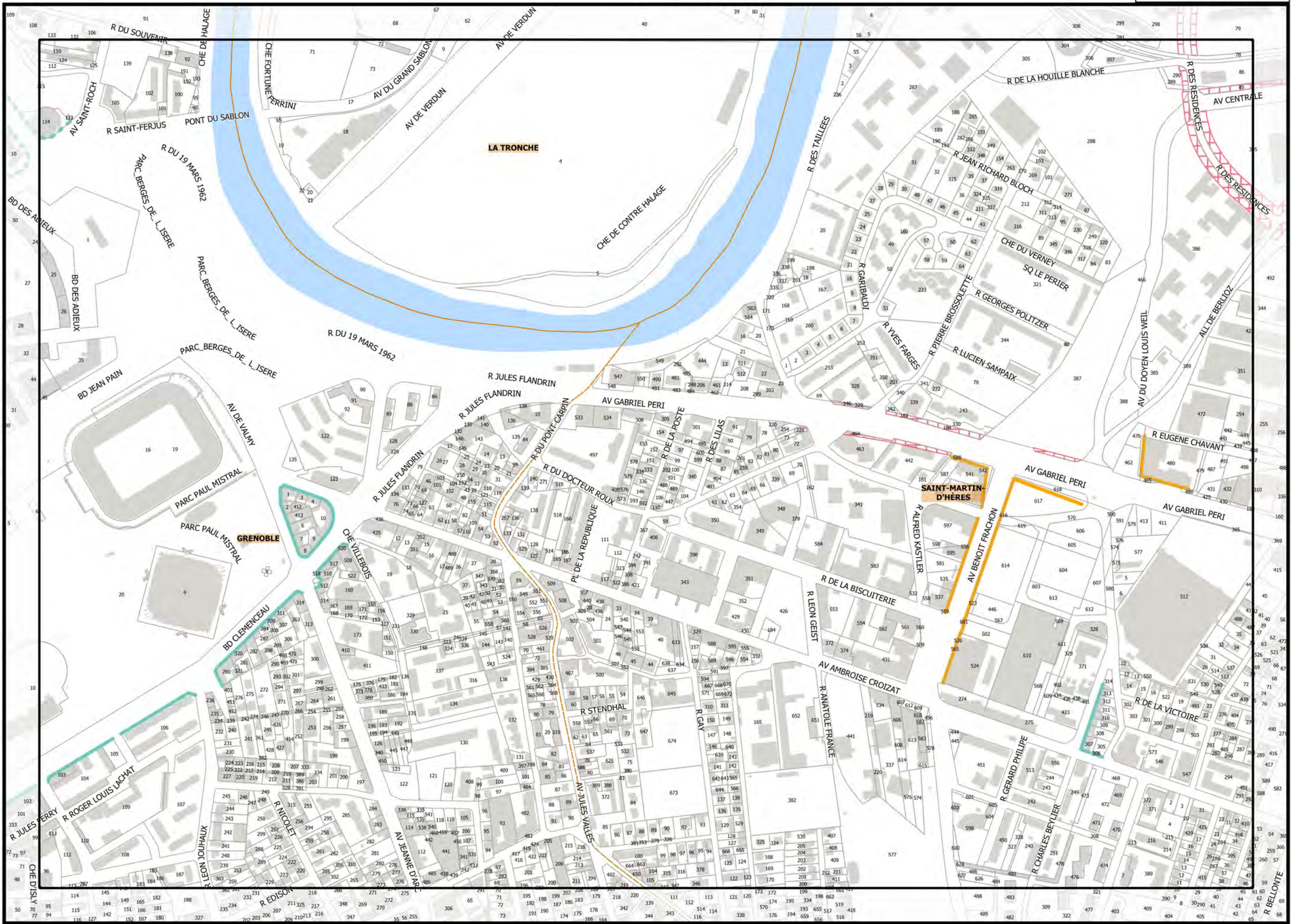
Sources :
© DGFiP Cadastre 2022
© DREAL Auvergne Rhône-Alpes

▼H14▼



Document approuvé le 20/12/2019
Modification n°2 du 05/07/2024

D1_ATLAS DES FORMES URBAINES : IMPLANTATIONS ET EMPRISES

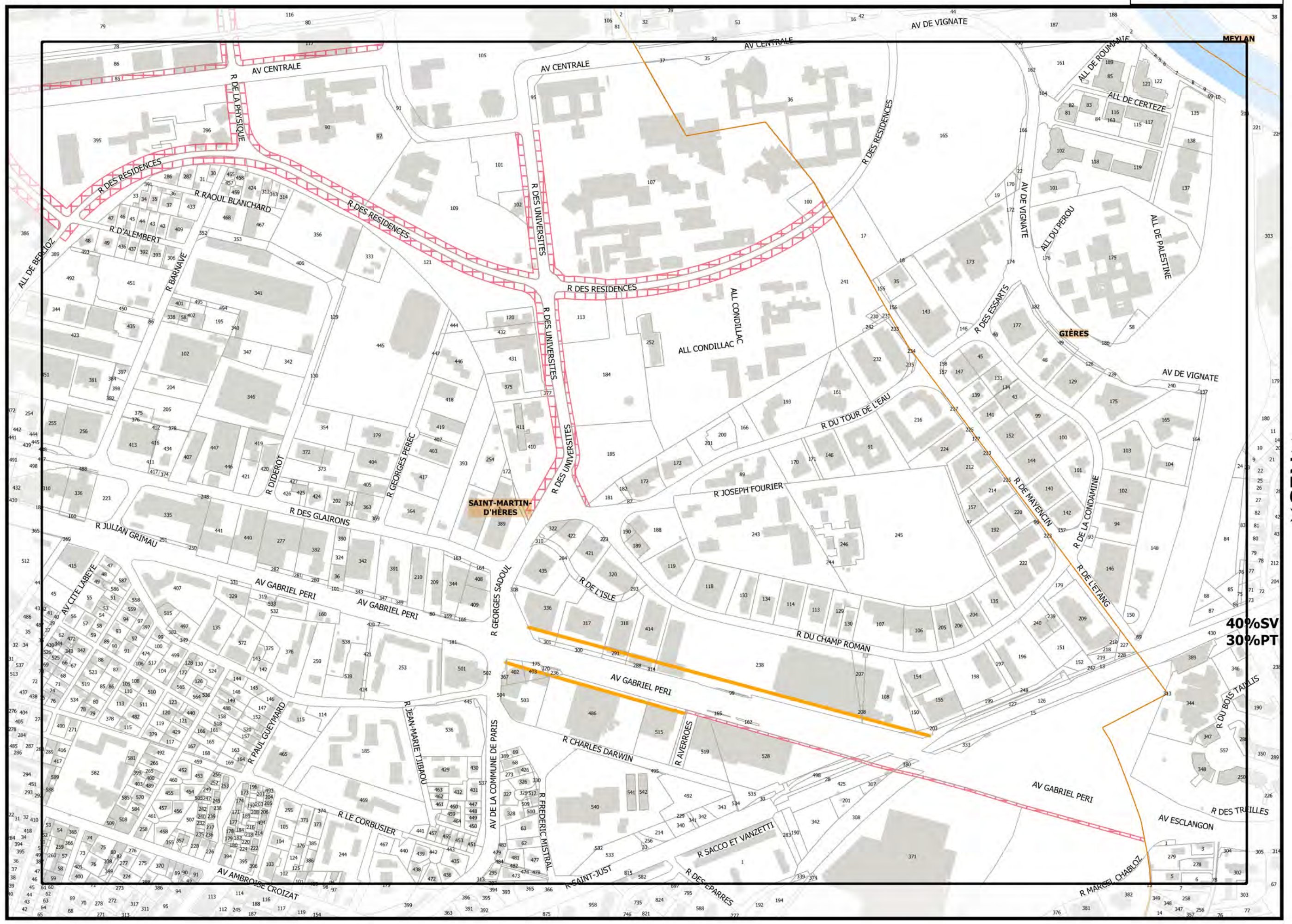


Légende: se référer aux premières pages de l'atlas

Sources :
@ DGFIP Cadastre 2022
@ DREAL Auvergne Rhône-Alpes

0 75 150 m





▲ I13 ▲


▲ K13 ▼

Document approuvé le 20/12/2019
Modification n°2 du 05/07/2024

D1_ATLAS DES FORMES URBAINES : IMPLANTATIONS ET EMPRISES

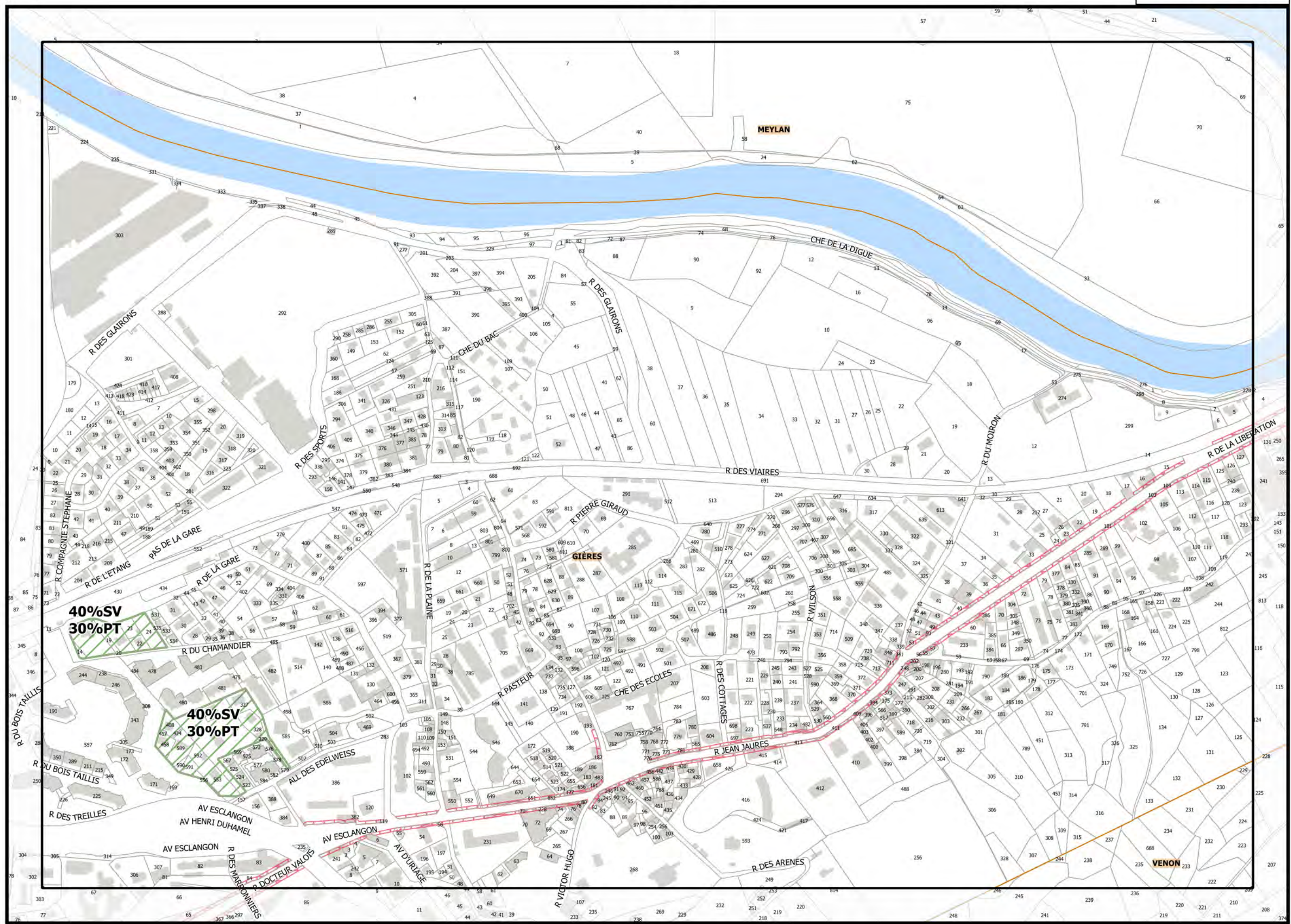
Légende: se référer aux premières pages de l'atlas

Sources :
@ DGFiP Cadastre 2022
@ DREAL Auvergne Rhône-Alpes




▲J13▲

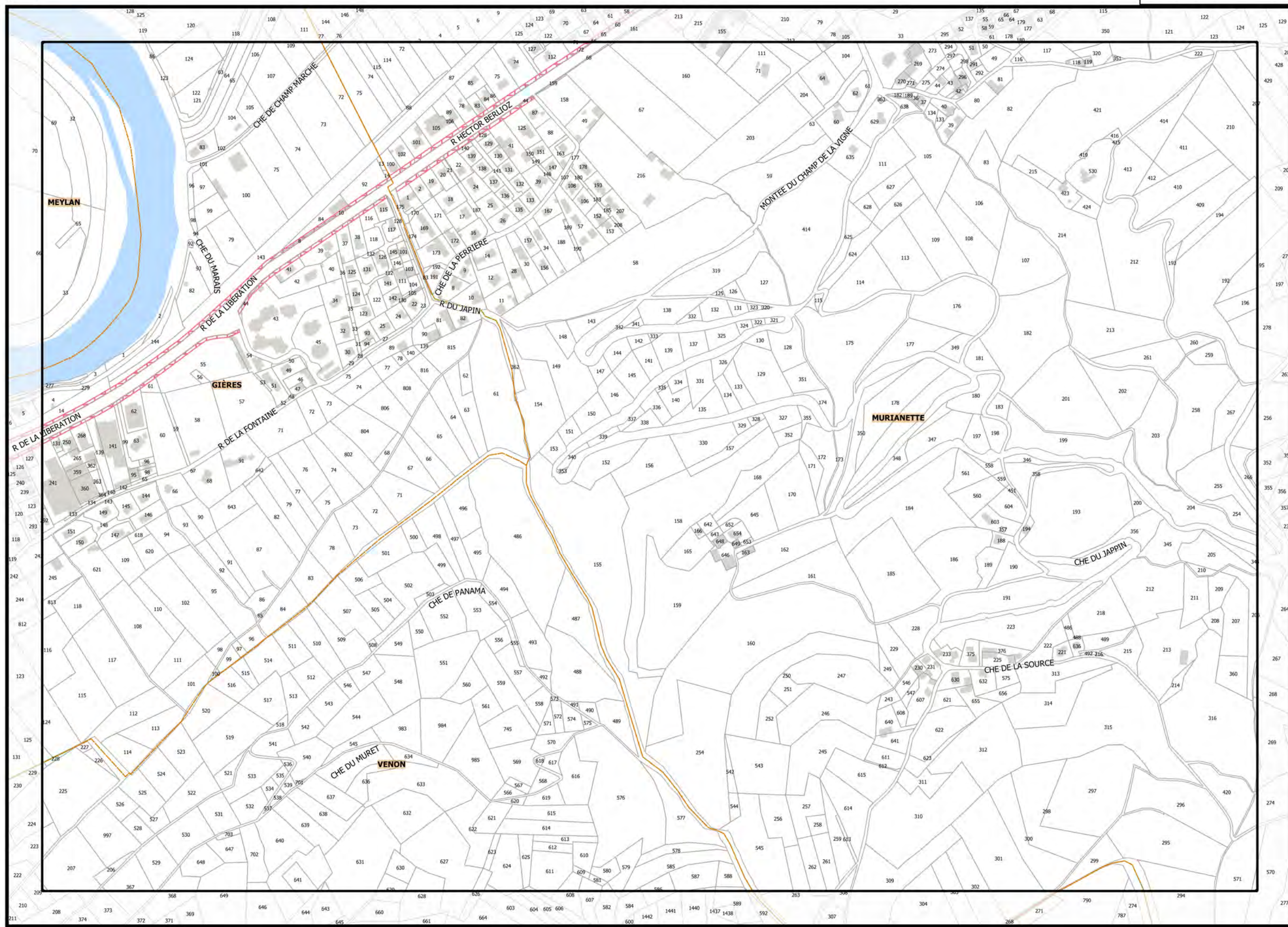
▼J13▼



Légende: se référer aux premières pages de l'atlas

Sources :
@ DGFiP Cadastre 2022
@ DREAL Auvergne Rhône-Alpes






▲ K13 ▲

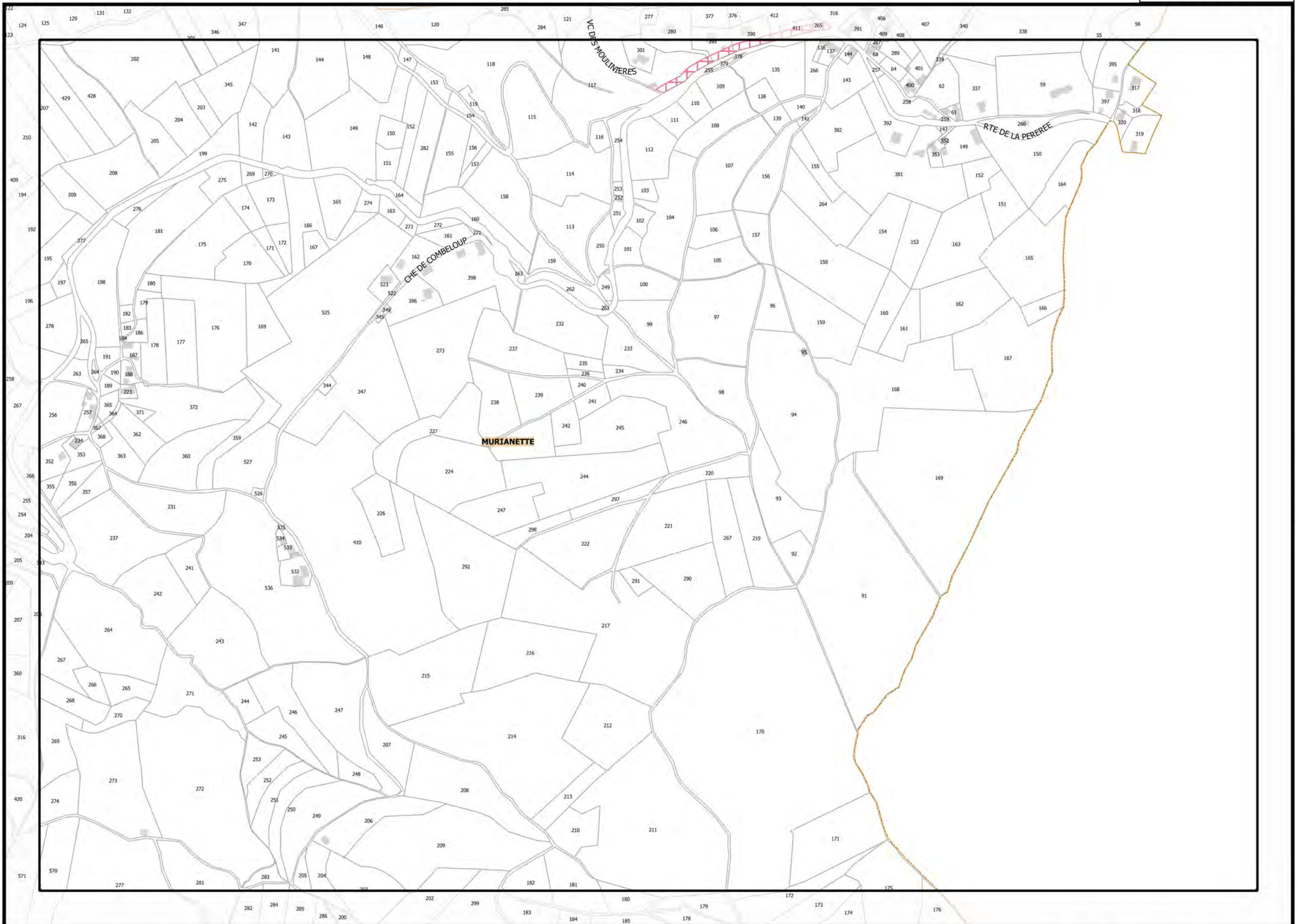
▼ M13 ▼

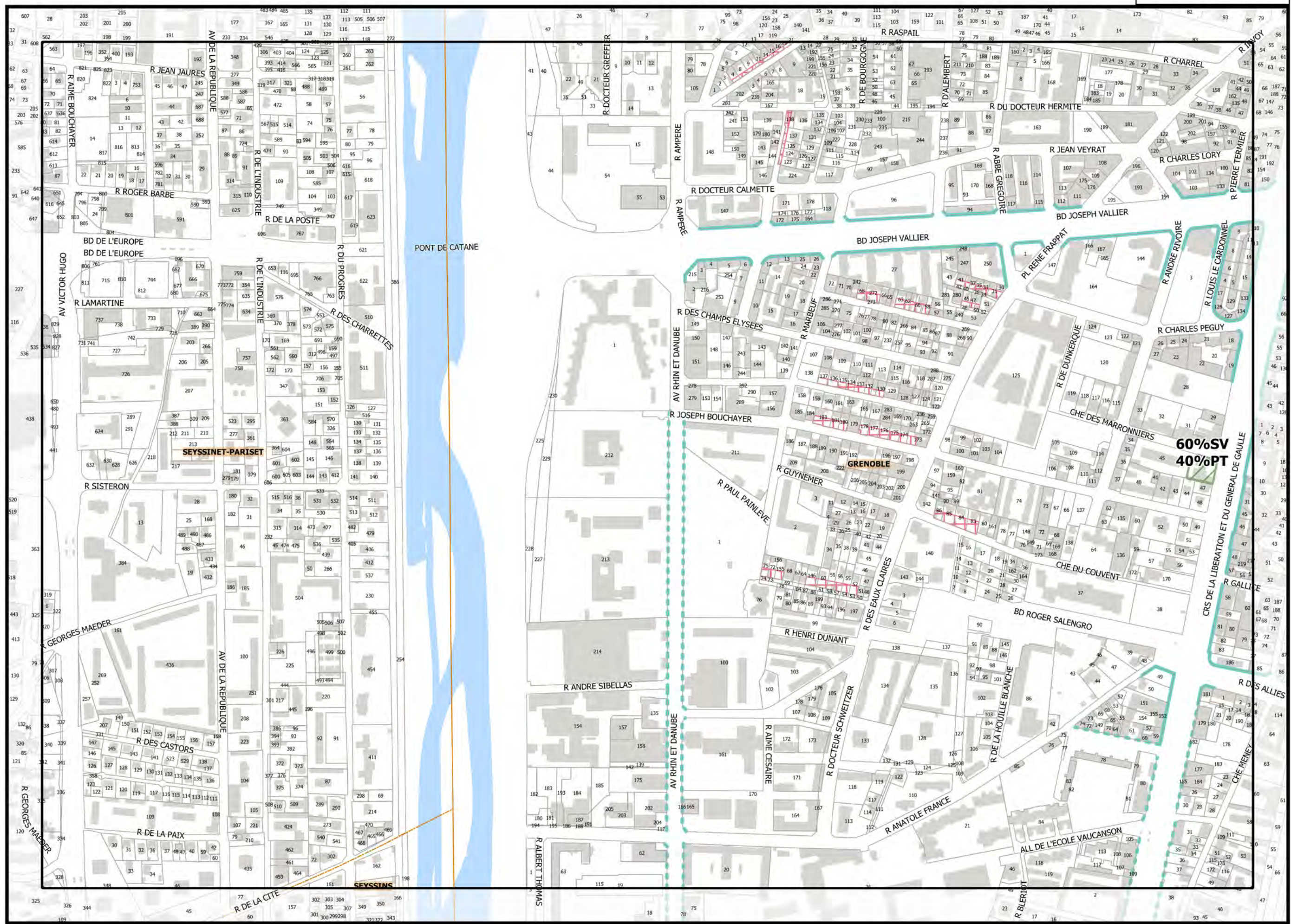
Légende: se référer aux premières pages de l'atlas

Sources :
@ DGFiP Cadastre 2022
@ DREAL Auvergne Rhône-Alpes

▼ L14 ▼







▲F14▲


▲H14▲

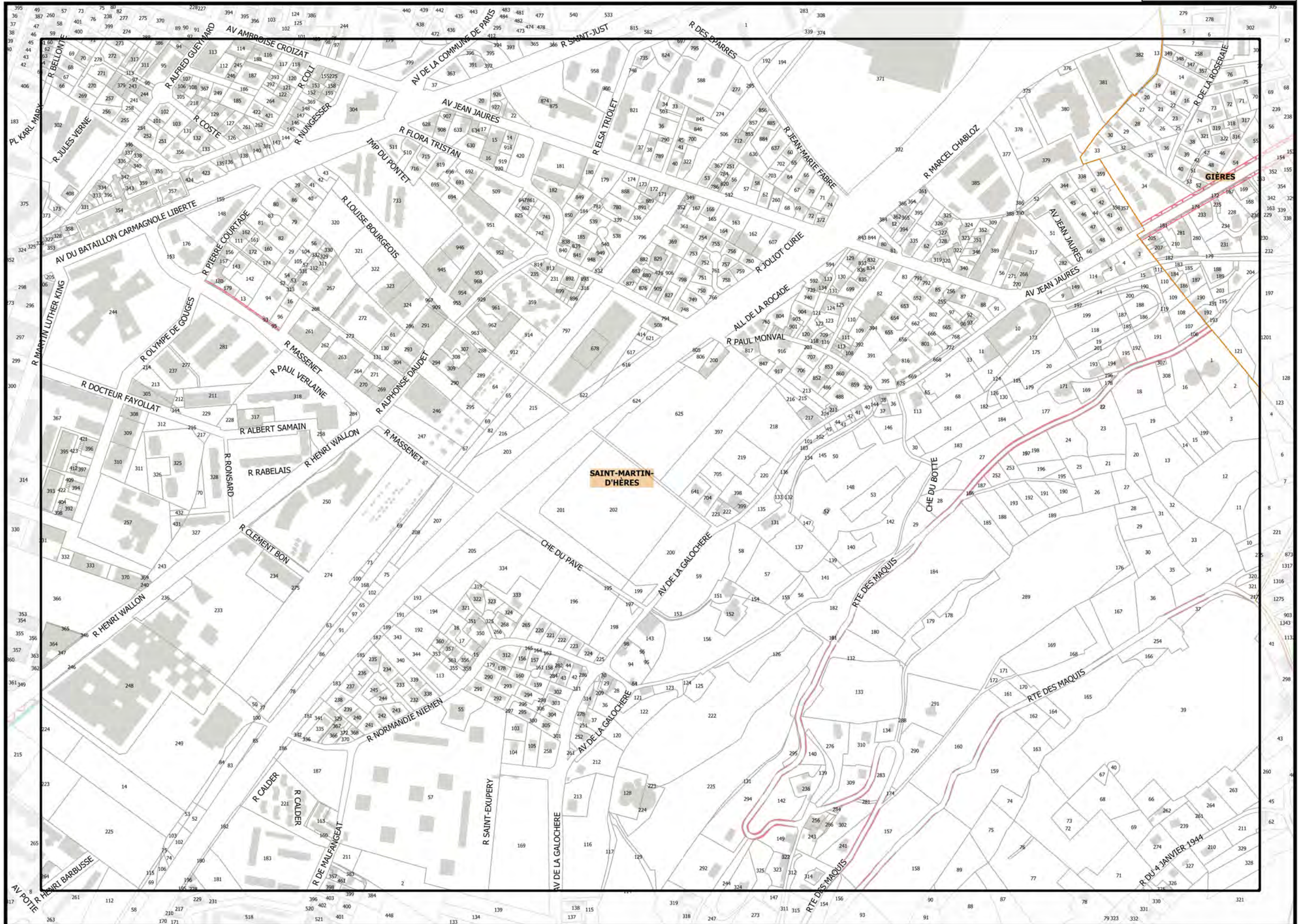
Document approuvé le 20/12/2019
Modification n°2 du 05/07/2024

D1_ATLAS DES FORMES URBAINES : IMPLANTATIONS ET EMPRISES

Légende: se référer aux premières pages de l'atlas

Sources :
@ DGFiP Cadastre 2022
@ DREAL Auvergne Rhône-Alpes





▲ I14 ▲

▲ K14 ▲

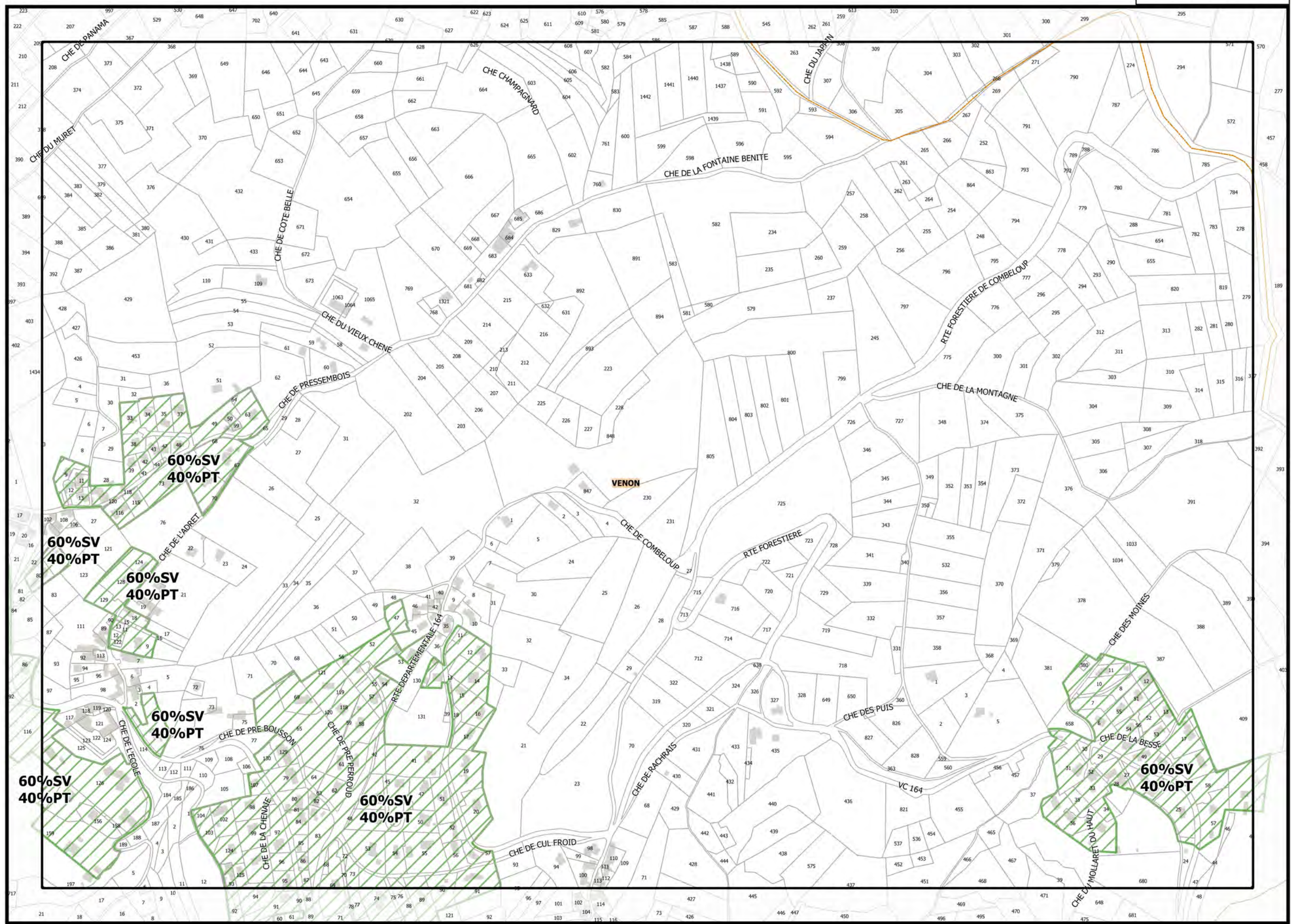
Légende: se référer aux premières pages de l'atlas

Sources :
@ DGFiP Cadastre 2022
@ DREAL Auvergne Rhône-Alpes



▲ K14 ▲

▼ M14 ▼



Légende: se référer aux premières pages de l'atlas


Sources :
@ DGFiP Cadastre 2022
@ DREAL Auvergne Rhône-Alpes

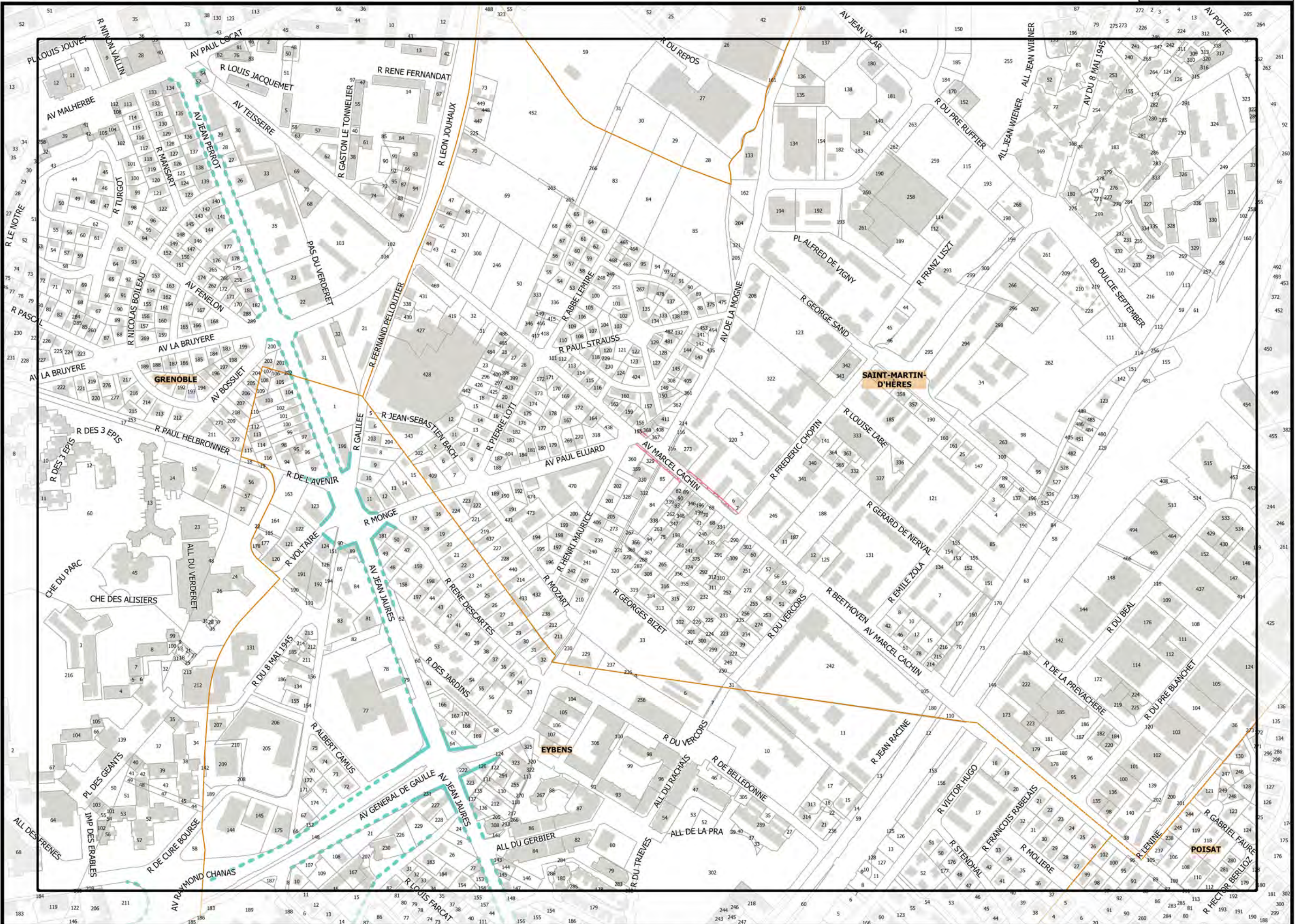


Document approuvé le 20/12/2019
Modification n°2 du 05/07/2024

Légende: se référer aux premières pages de l'atlas


Sources :
@ DGFIP Cadastre 2022
@ DREAL Auvergne Rhône-Alpes

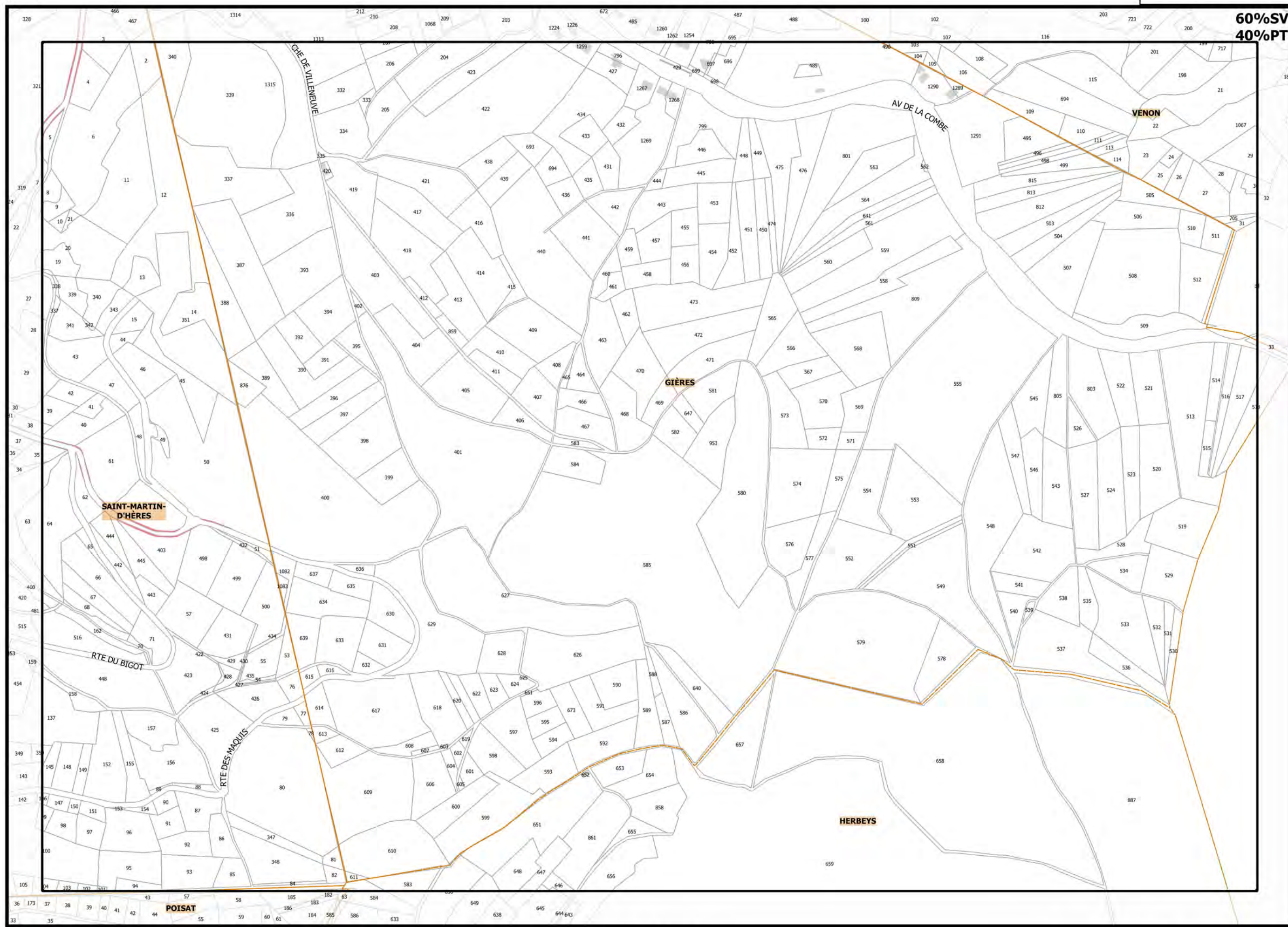




Légende: se référer aux premières pages de l'atlas

Sources :
@ DGFiP Cadastre 2022
@ DREAL Auvergne Rhône-Alpes






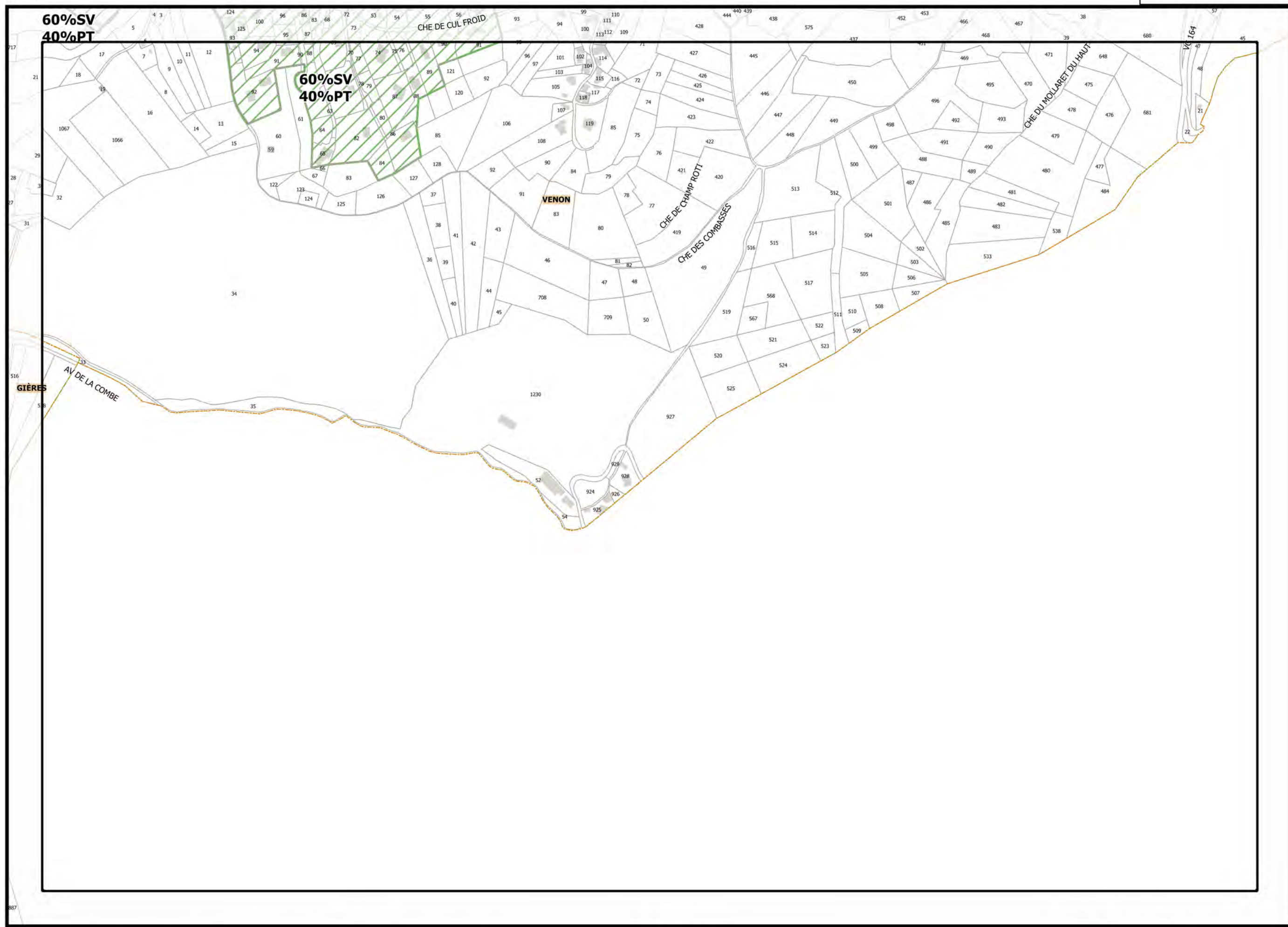
▲J15▲

▼S17▼

Légende: se référer aux premières pages de l'atlas


Sources :
@ DGFIP Cadastre 2022
@ DREAL Auvergne Rhône-Alpes



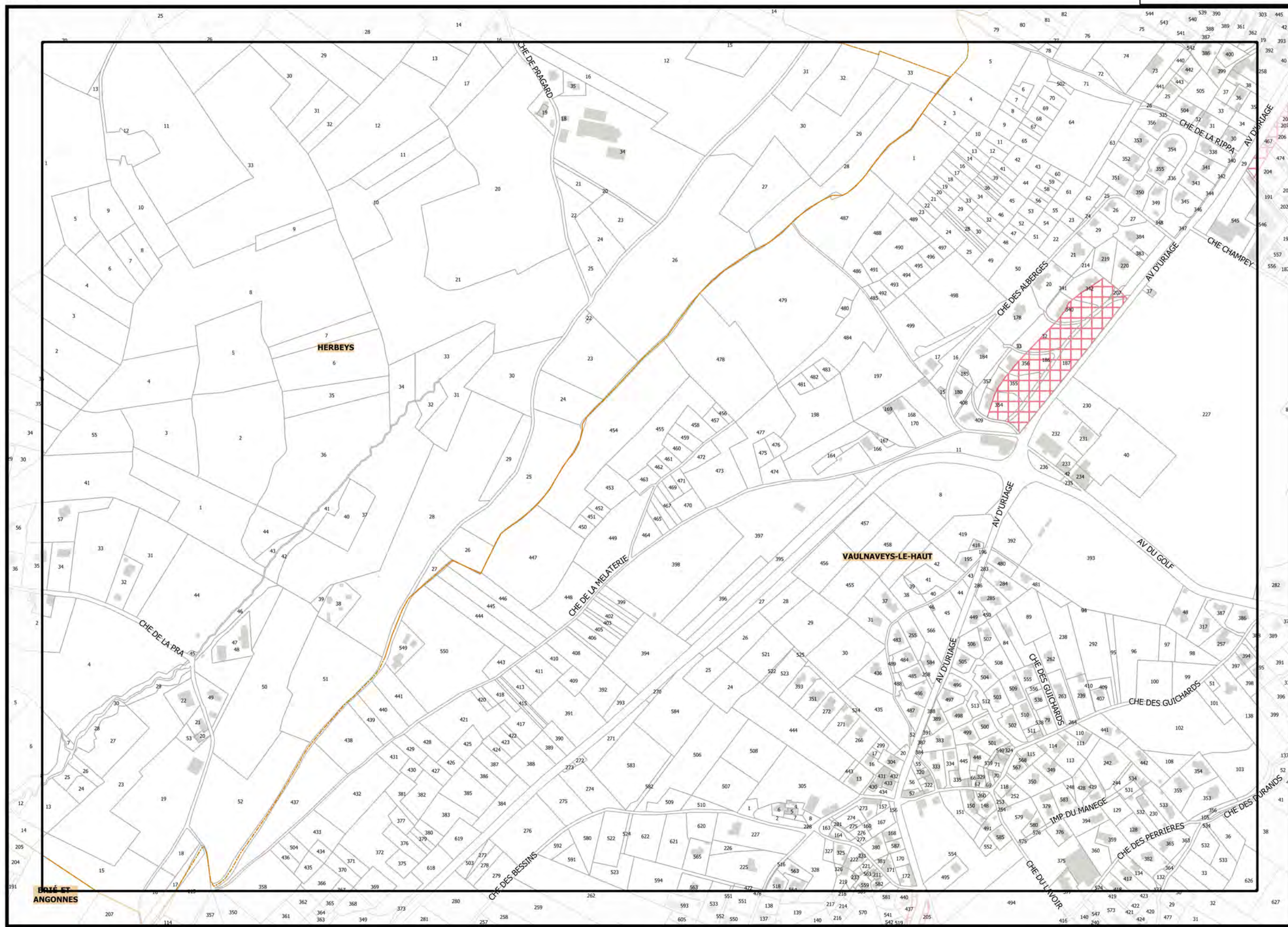


Légende: se référer aux premières pages de l'atlas

Sources :
@ DGFIP Cadastre 2022
@ DREAL Auvergne Rhône-Alpes




Document approuvé le 20/12/2019
Modification n°2 du 05/07/2024



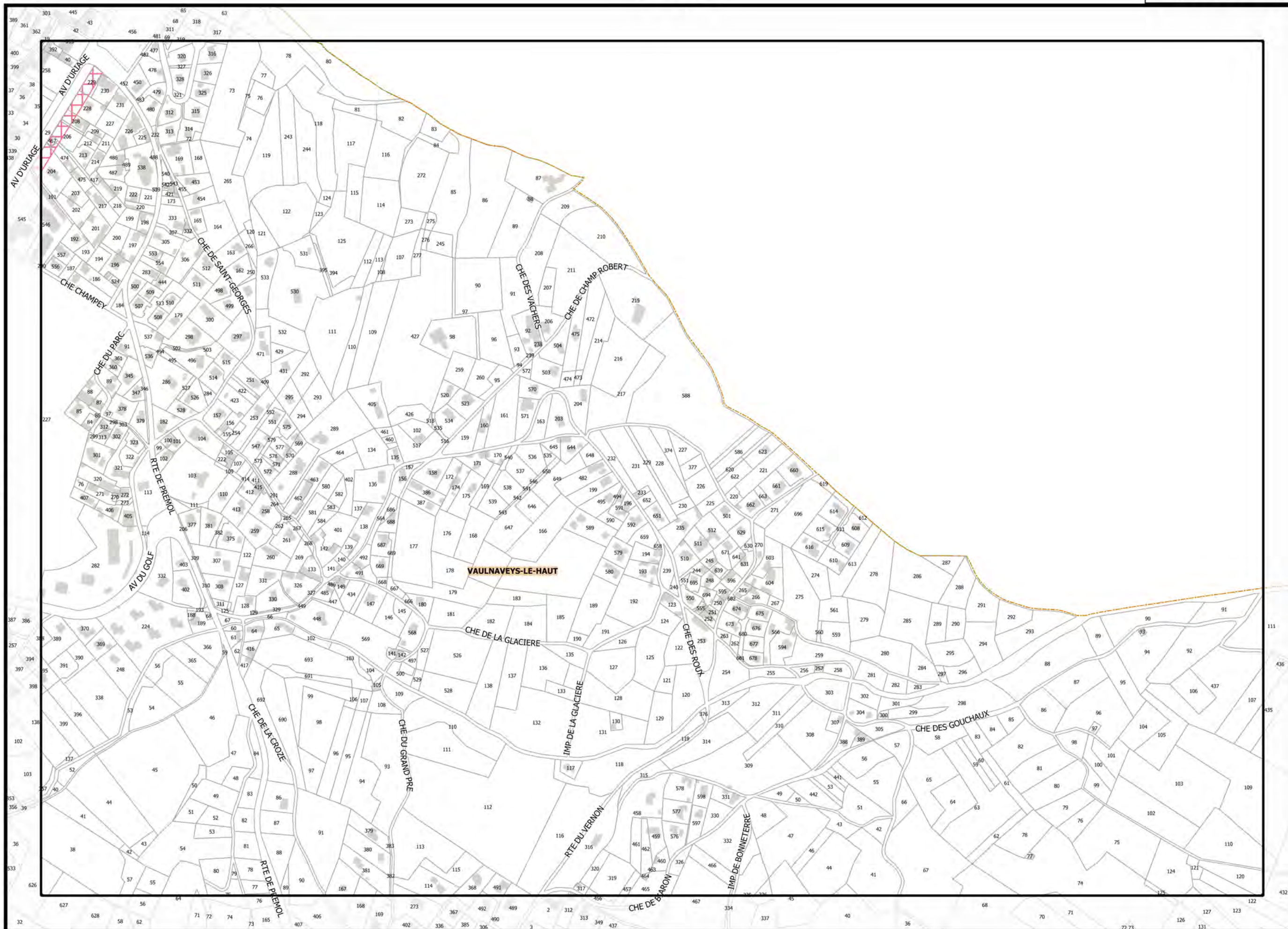
Légende: se référer aux premières pages de l'atlas

Sources :
@ DGFIP Cadastre 2022
@ DREAL Auvergne Rhône-Alpes




▲L18▲

▼81N▼



Légende: se référer aux premières pages de l'atlas

Sources :
@ DGFiP Cadastre 2022
@ DREAL Auvergne Rhône-Alpes






▲ K19 ▲

▼ 61W ▼

Légende: se référer aux premières pages de l'atlas

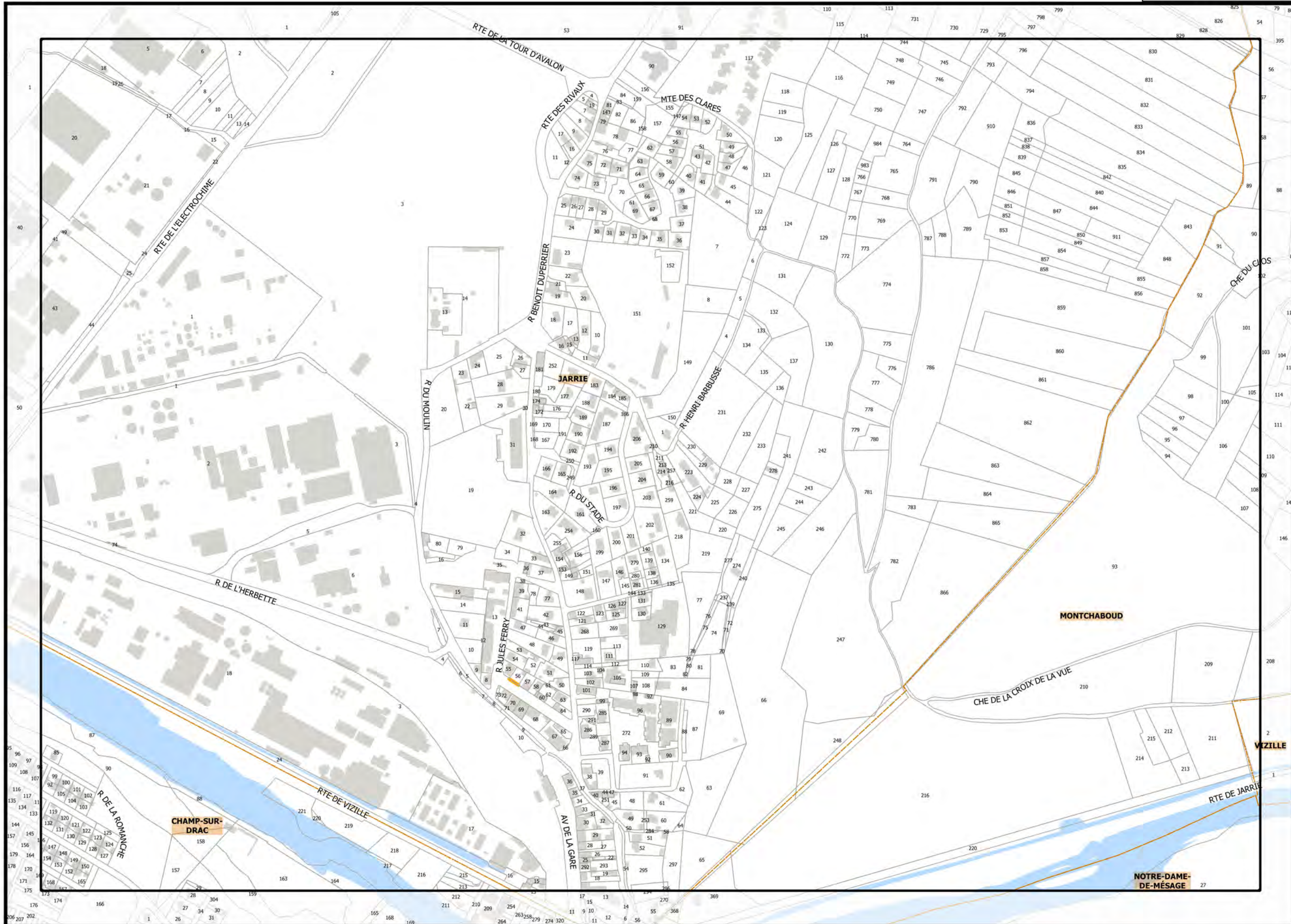
Sources :
@ DGFiP Cadastre 2022
@ DREAL Auvergne Rhône-Alpes

▼ L20 ▼




Document approuvé le 20/12/2019
Modification n°2 du 05/07/2024

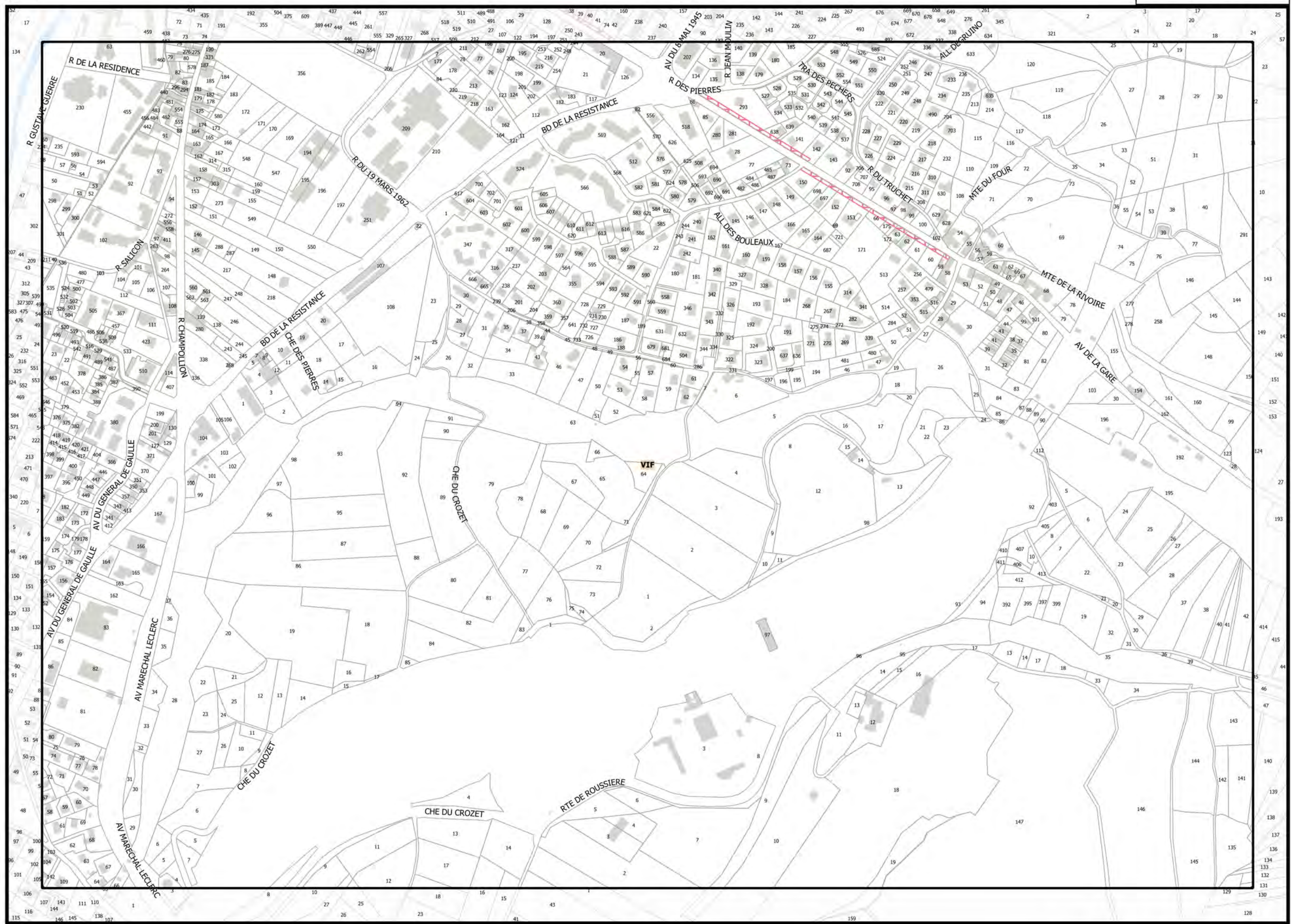
D1_ATLAS DES FORMES URBAINES : IMPLANTATIONS ET EMPRISES



Légende: se référer aux premières pages de l'atlas

Sources :
@ DGFiP Cadastre 2022
@ DREAL Auvergne Rhône-Alpes





Légende: se référer aux premières pages de l'atlas

Sources :
@ DGFiP Cadastre 2022
@ DREAL Auvergne Rhône-Alpes

