



D2_ATLAS DES FORMES URBAINES : HAUTEURS

Document approuvé en Conseil Métropolitain le 20 Décembre 2019

Dernière actualisation : Modification n°2 du 05 Juillet 2024*

* Pour plus d'information, se référer au tableau des procédures d'évolution

Pour connaître l'ensemble des prescriptions réglementaires, il convient de se reporter aux autres plans répertoriés de A à J ainsi qu'au règlement écrit. Les prescriptions figurant sur cet atlas prévalent sur les règles de hauteur minimum, maximum et de hauteur par rapport aux voies figurant dans les règlements de zone.

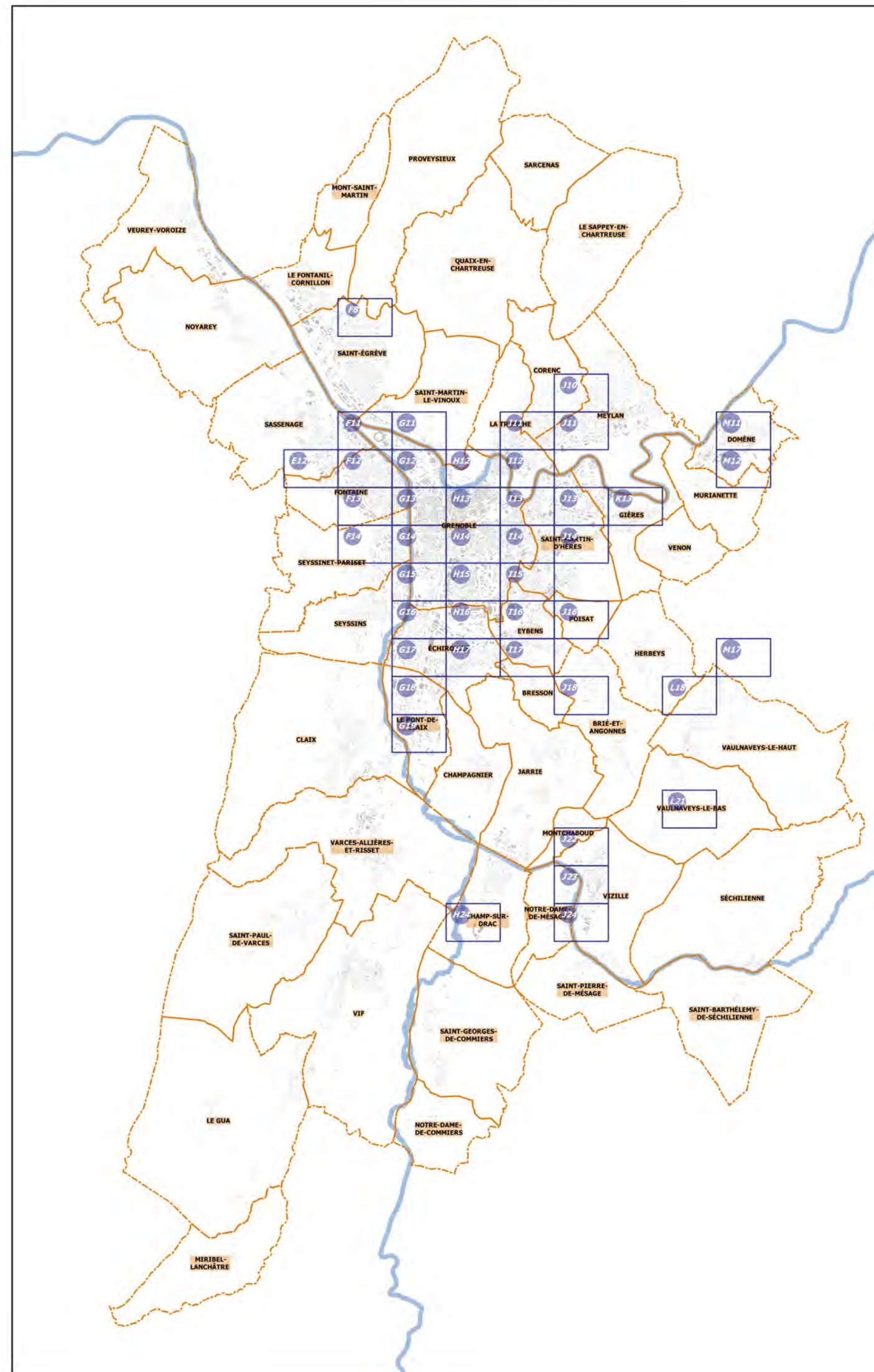
HAUTEURS MAXIMALES



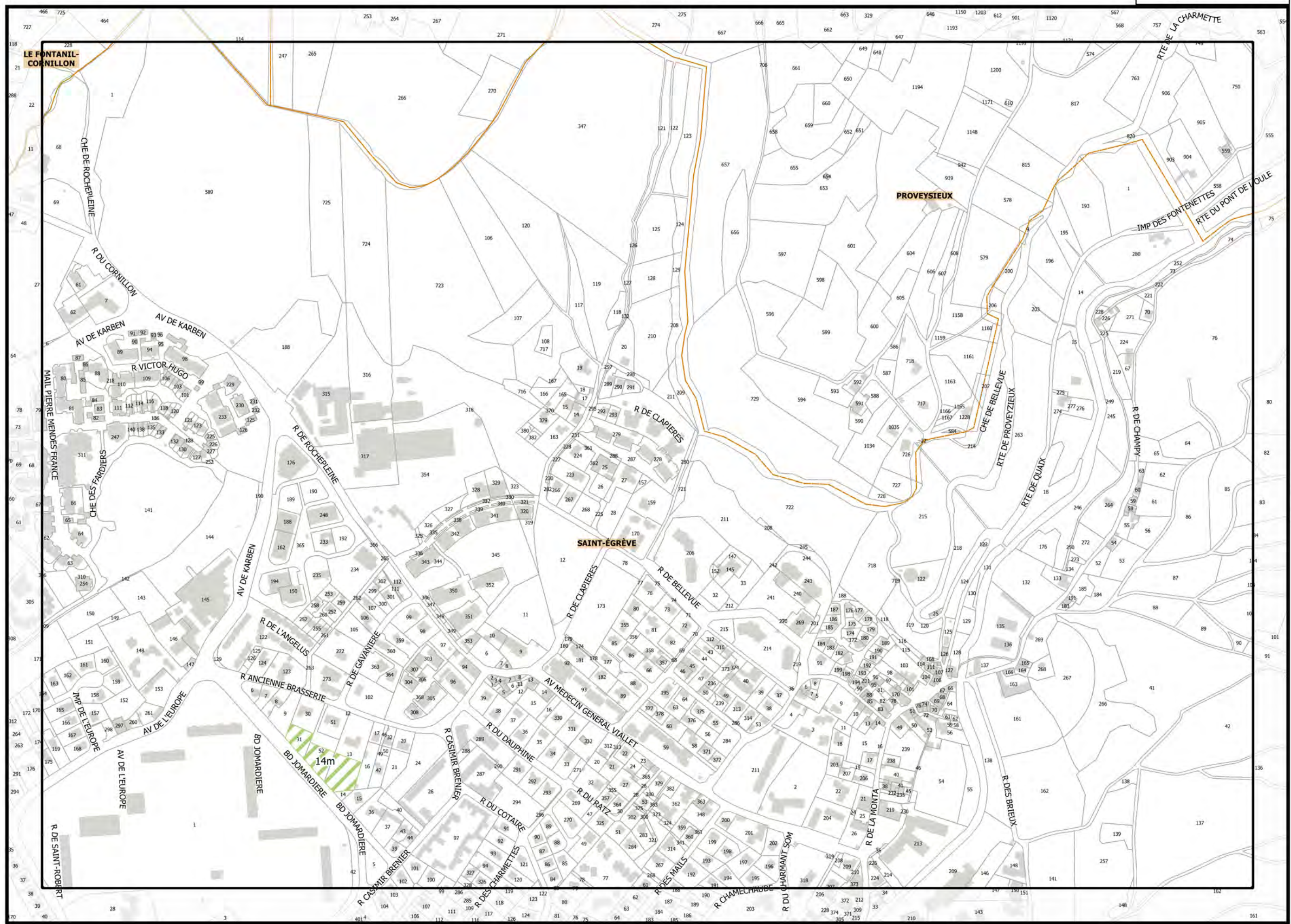
LIMITES ADMINISTRATIVES



Sources :
 @ DGFIP Cadastre 2022
 @ DREAL Auvergne Rhône-Alpes

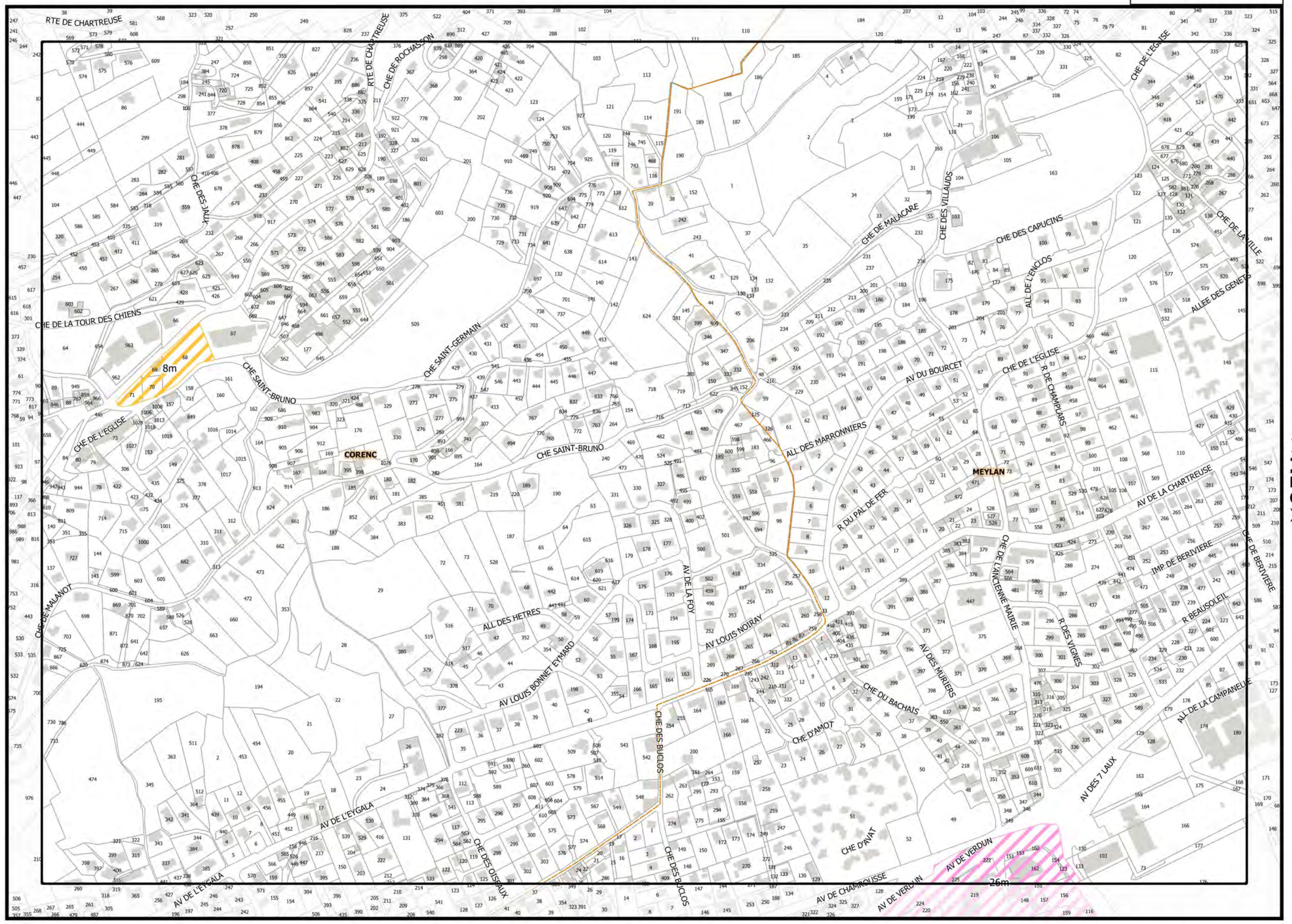


Document approuvé le 20/12/2019
 Modification n°2 du 05/07/2024



Légende: se référer aux premières pages de l'atlas

Sources :
© DGFiP Cadastre 2022
© DREAL Auvergne Rhône-Alpes




▲ I10 ▲

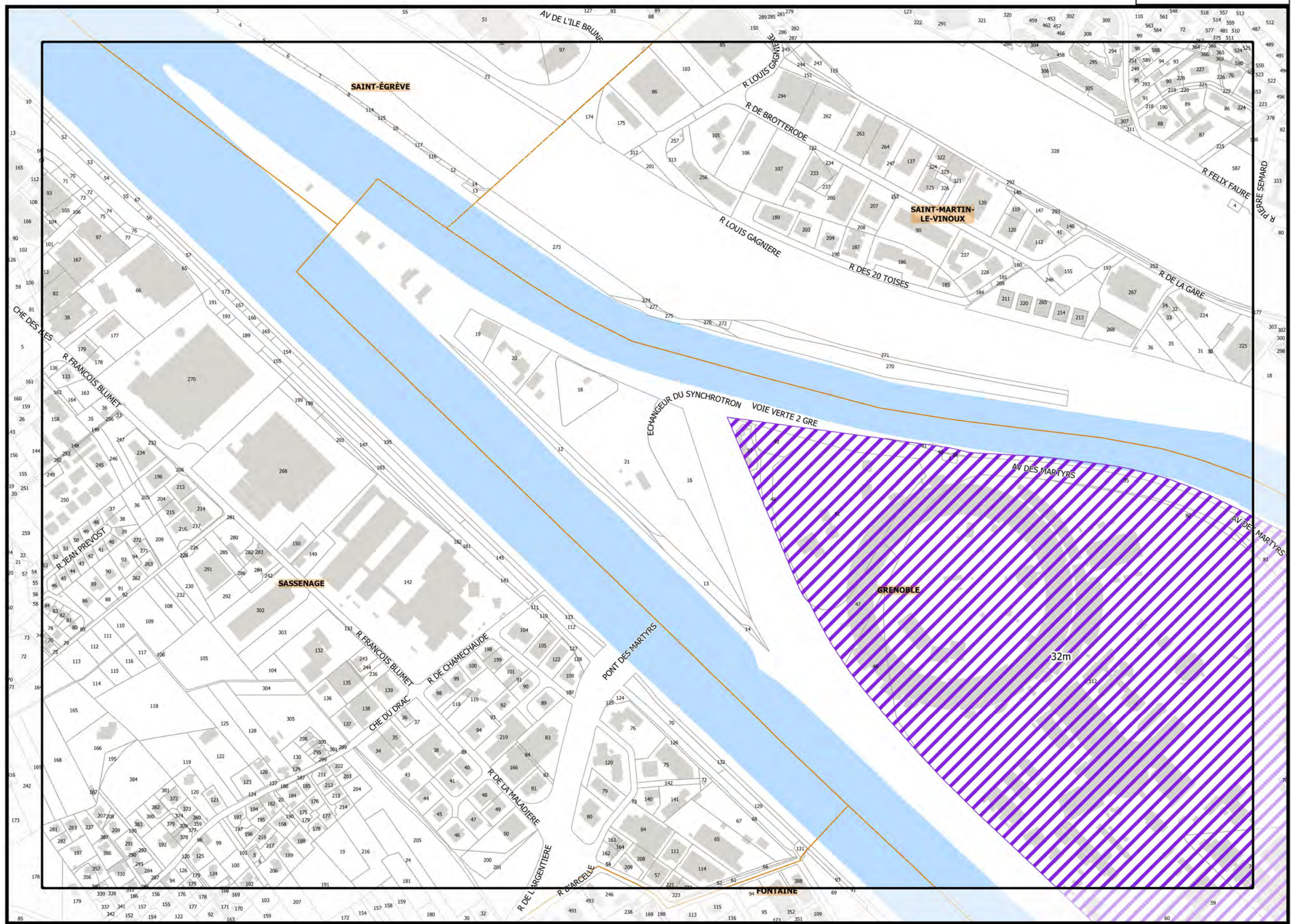
▲ K10 ▲

D2_ATLAS DES FORMES URBAINES : HAUTEURS

Légende: se référer aux premières pages de l'atlas

Sources :
@ DGFiP Cadastre 2022
@ DREAL Auvergne Rhône-Alpes






▲ E11 ▲

▼ G11 ▼

D2_ATLAS DES FORMES URBAINES : HAUTEURS

Légende: se référer aux premières pages de l'atlas


Sources :
@ DGFiP Cadastre 2022
@ DREAL Auvergne Rhône-Alpes

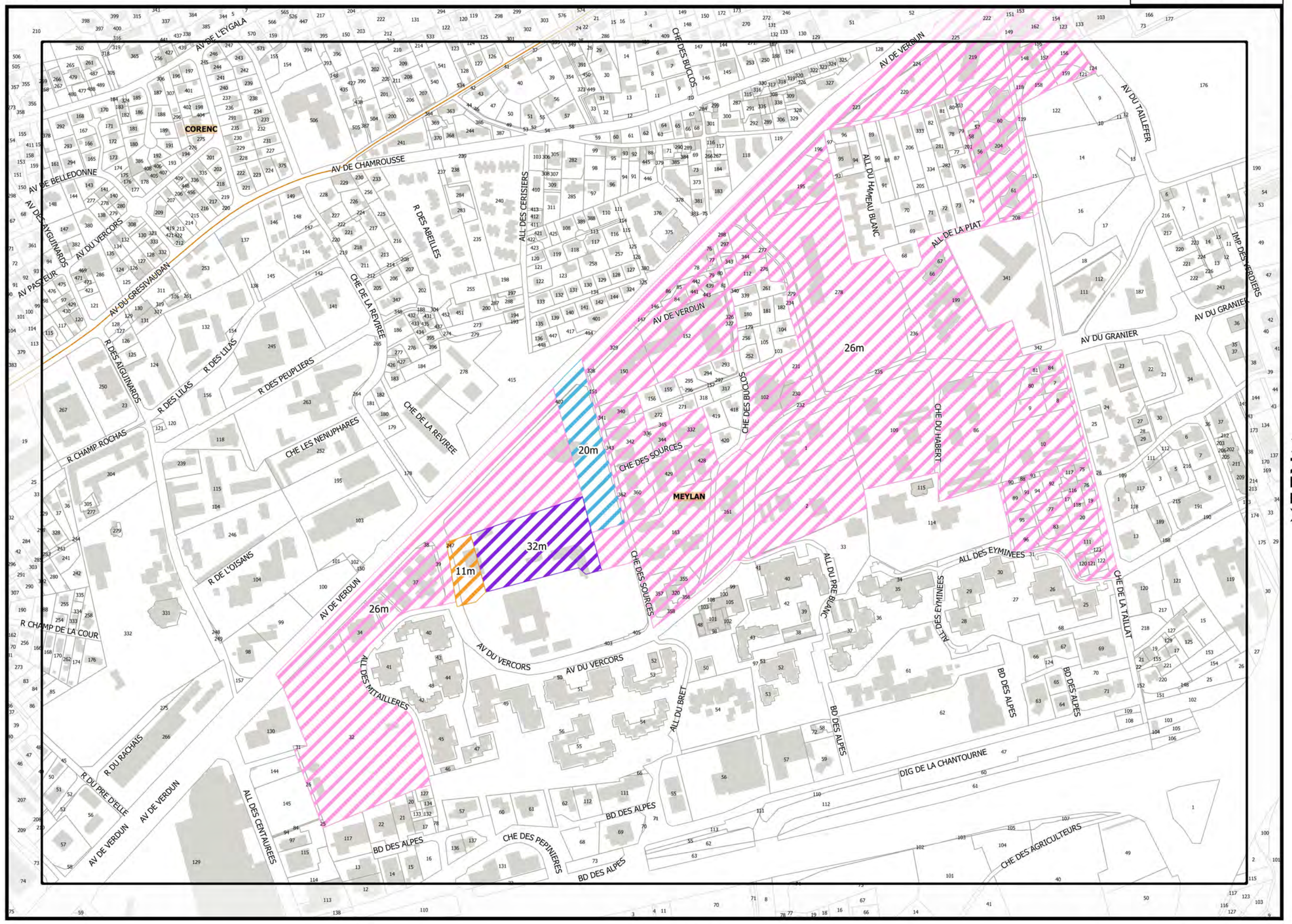




Légende: se référer aux premières pages de l'atlas

Sources :
@ DGFIP Cadastre 2022
@ DREAL Auvergne Rhône-Alpes





Document approuvé le 20/12/2019
Modification n°2 du 05/07/2024


▲ I11 ▲

▲ I11 ▲

D2_ATLAS DES FORMES URBAINES : HAUTEURS

Légende: se référer aux premières pages de l'atlas

Sources :
@ DGFiP Cadastre 2022
@ DREAL Auvergne Rhône-Alpes






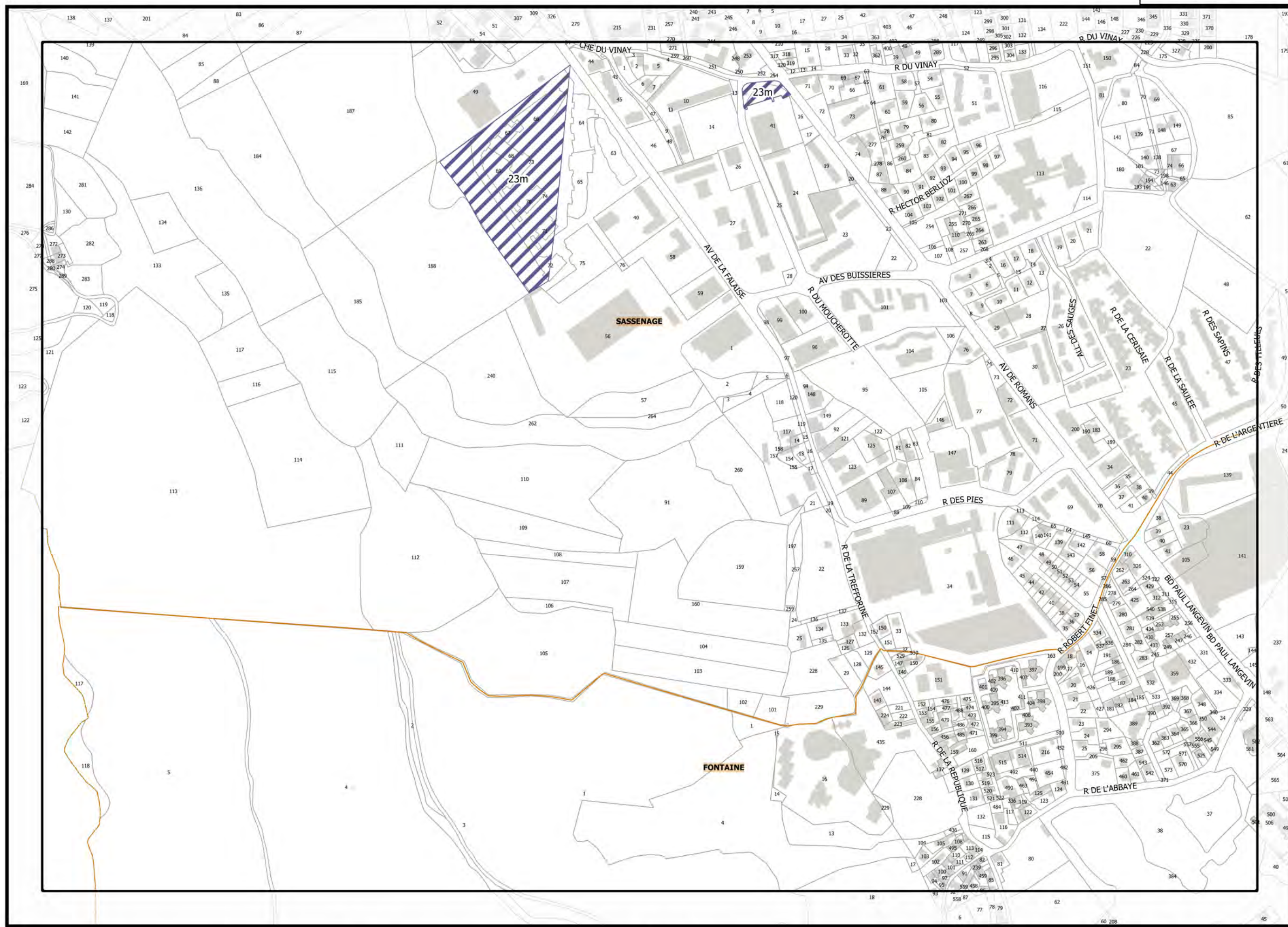
AL11A

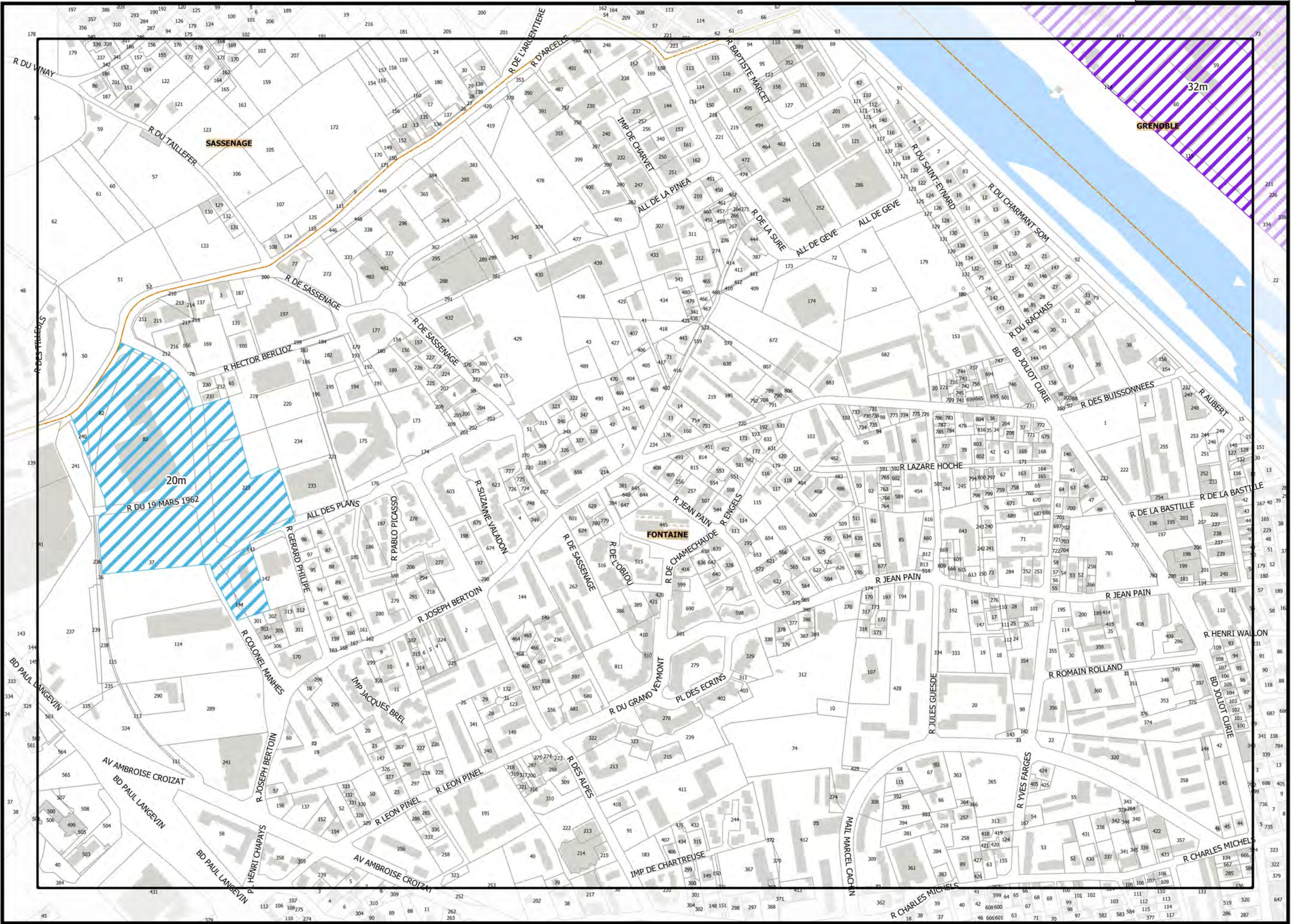
AL11N

Légende: se référer aux premières pages de l'atlas

Sources :
@ DGFiP Cadastre 2022
@ DREAL Auvergne Rhône-Alpes








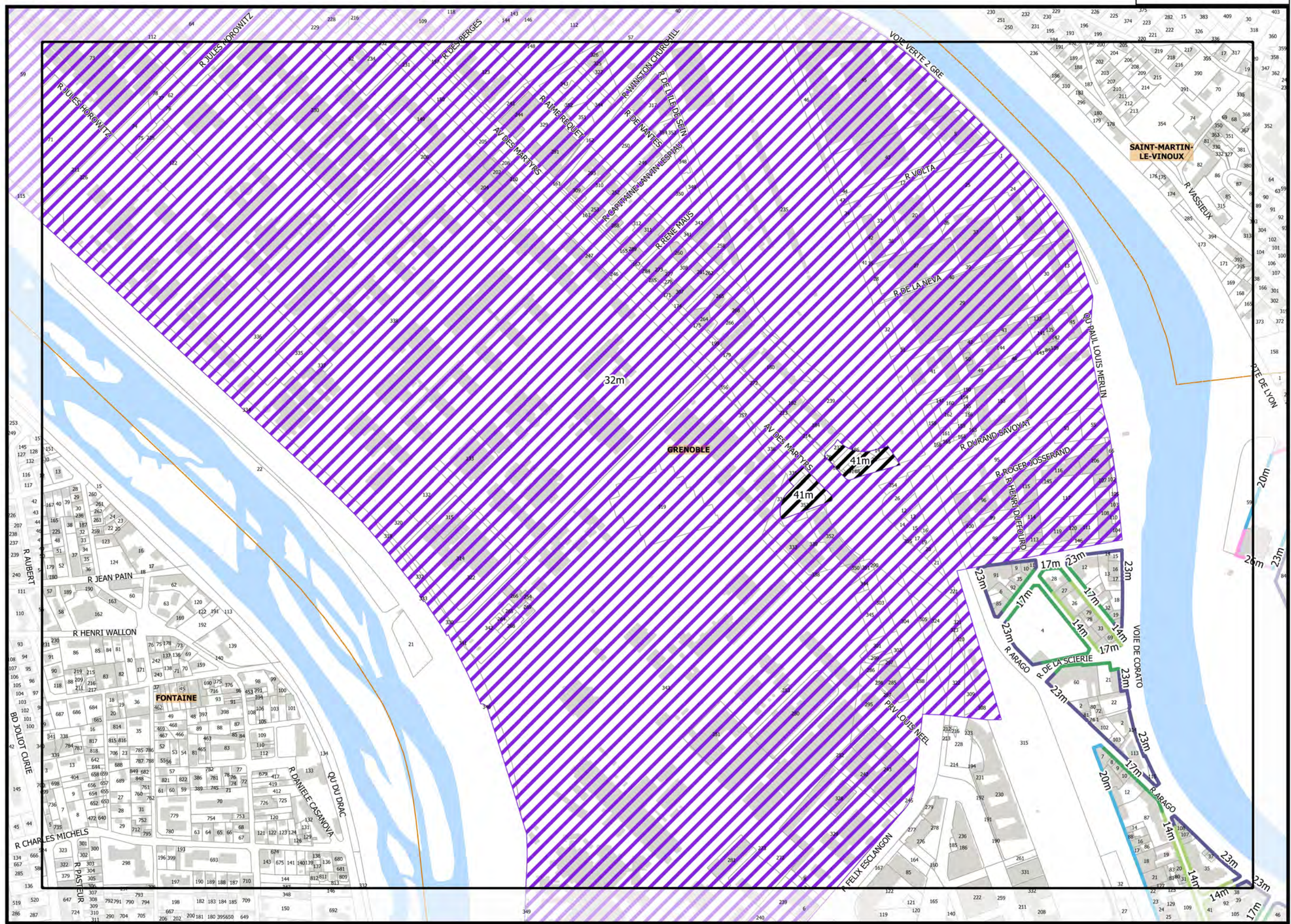
▲ E12 ▲

▲ G12 ▲

Légende: se référer aux premières pages de l'atlas

Sources :
@ DGFiP Cadastre 2022
@ DREAL Auvergne Rhône-Alpes






▲F12▲

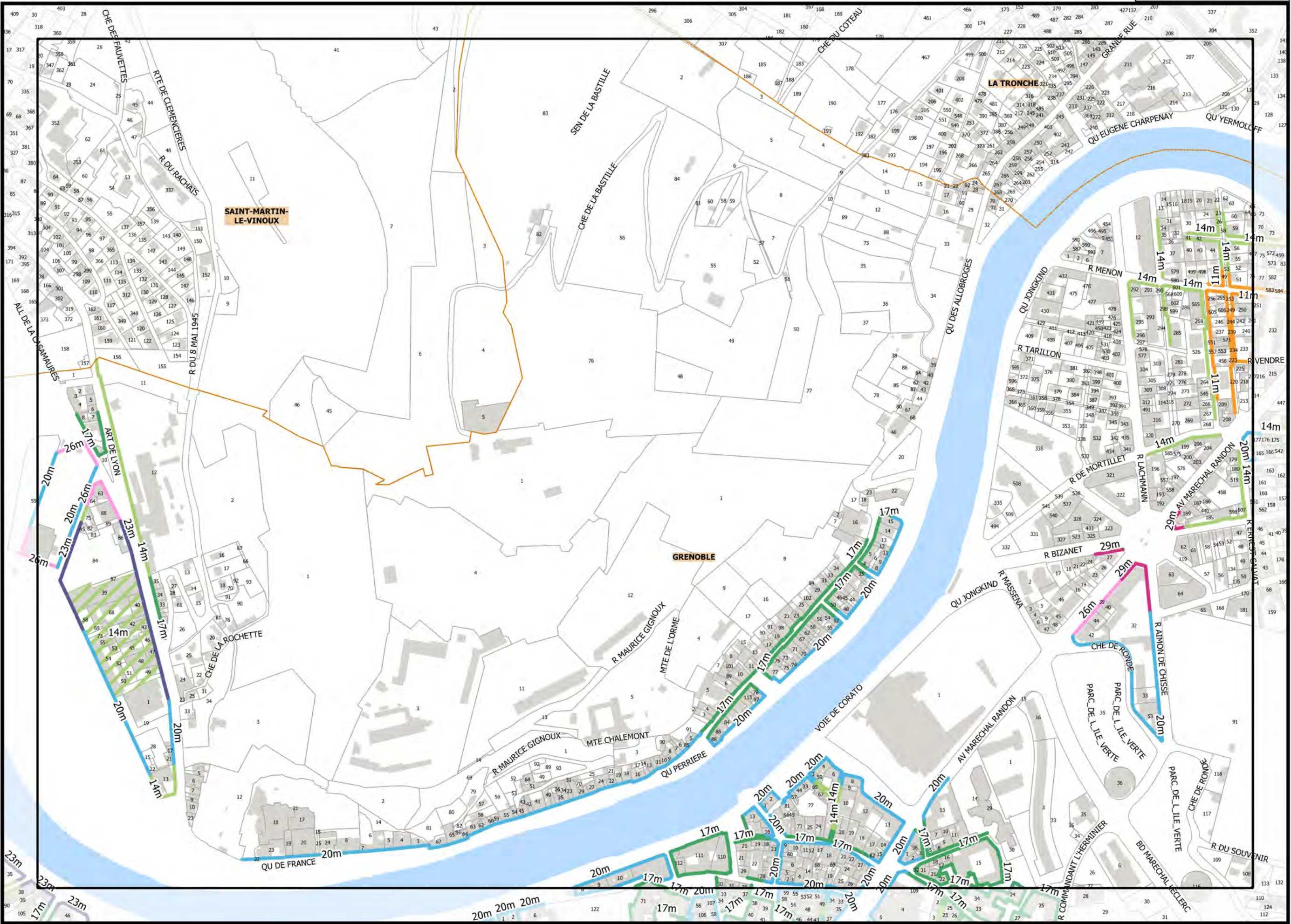
▲H12▲

D2_ATLAS DES FORMES URBAINES : HAUTEURS

Légende: se référer aux premières pages de l'atlas

Sources :
@ DGFIP Cadastre 2022
@ DREAL Auvergne Rhône-Alpes





AG12A


▲I12▼

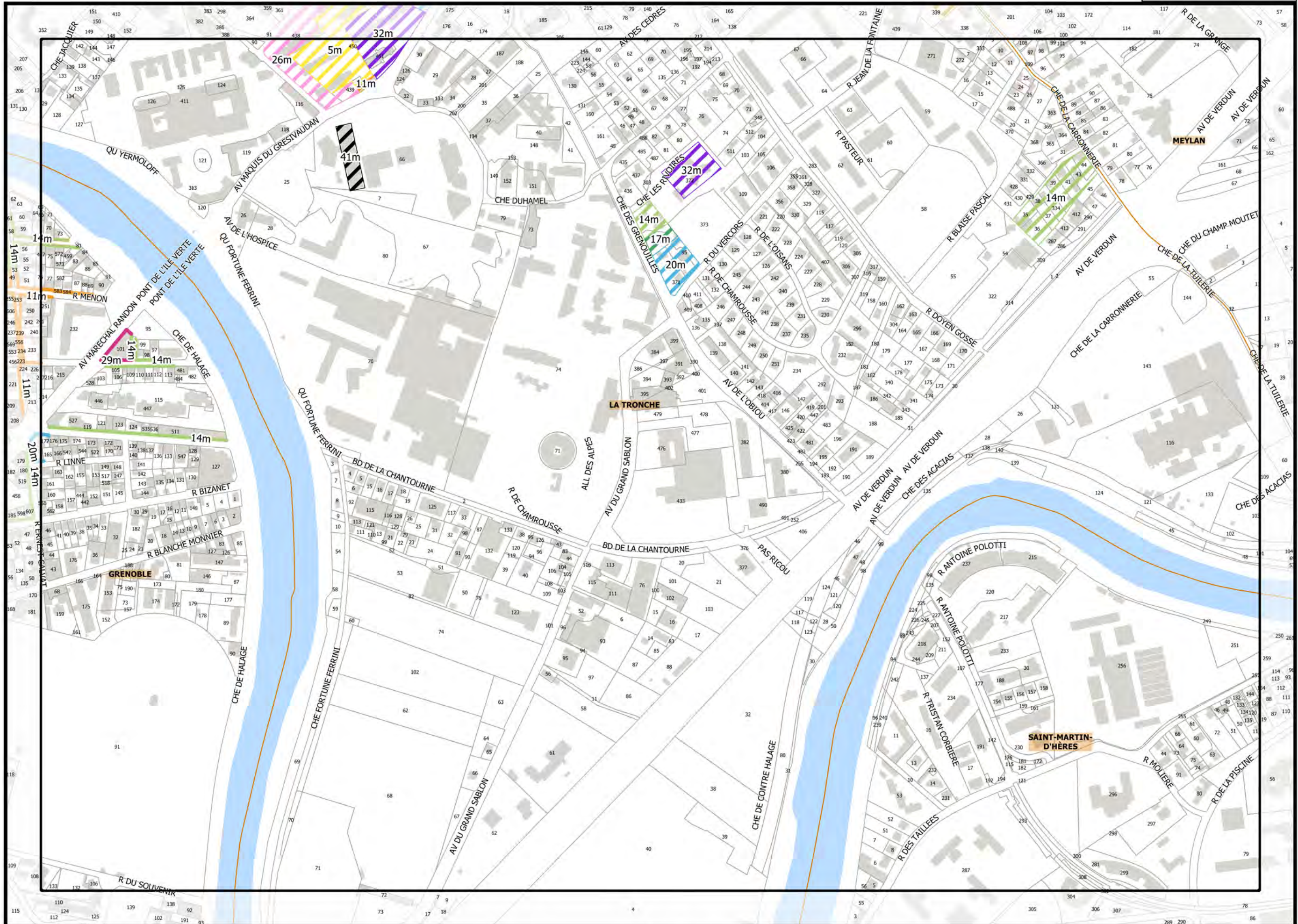
Document approuvé le 20/12/2019
Modification n°2 du 05/07/2024

D2_ATLAS DES FORMES URBAINES : HAUTEURS

Légende: se référer aux premières pages de l'atlas

Sources :
© DGFiP Cadastre 2022
© DREAL Auvergne Rhône-Alpes






▲ AH12 ▲

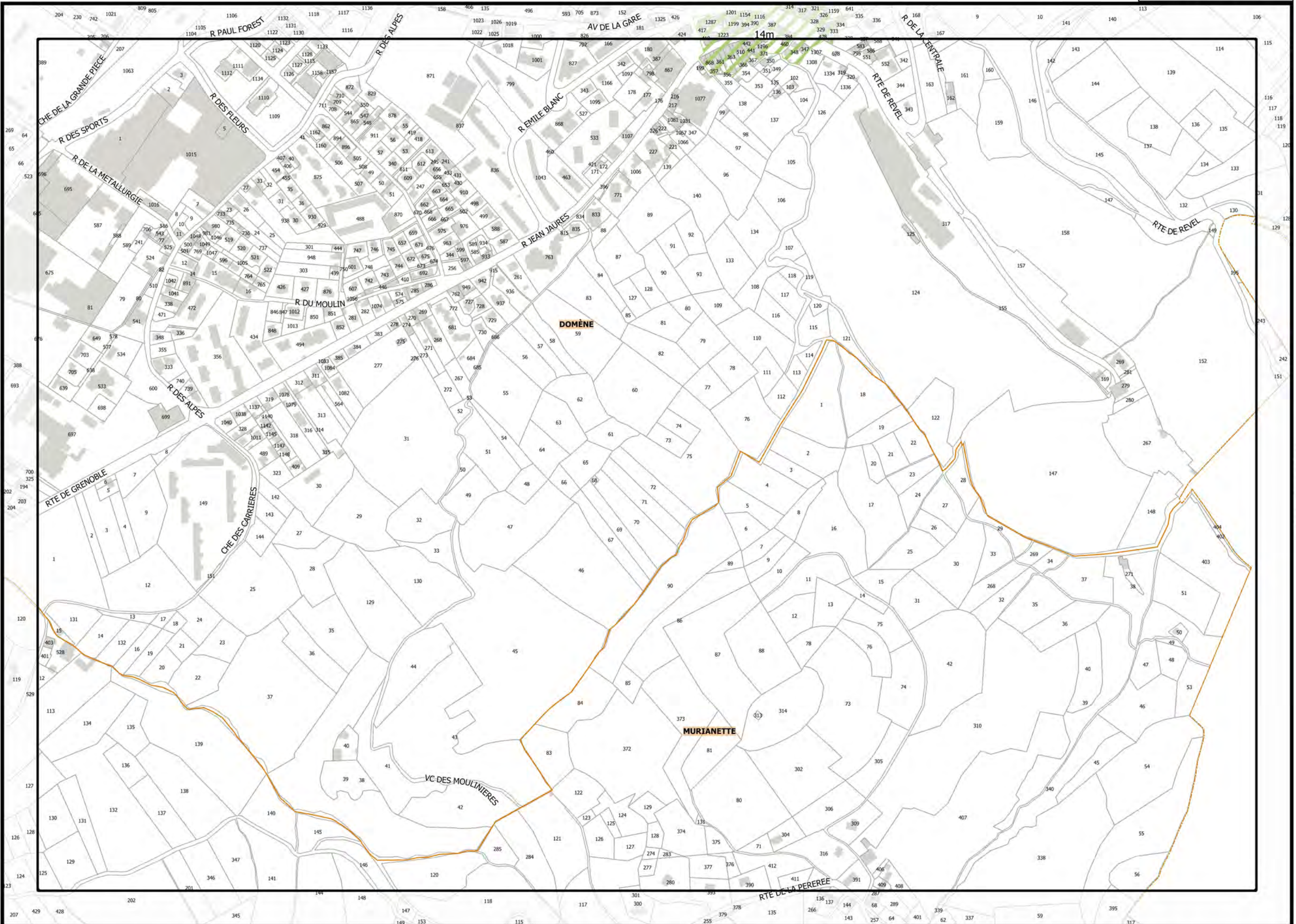
▲ I12 ▲

D2_ATLAS DES FORMES URBAINES : HAUTEURS

Légende: se référer aux premières pages de l'atlas

Sources :
@ DGFiP Cadastre 2022
@ DREAL Auvergne Rhône-Alpes

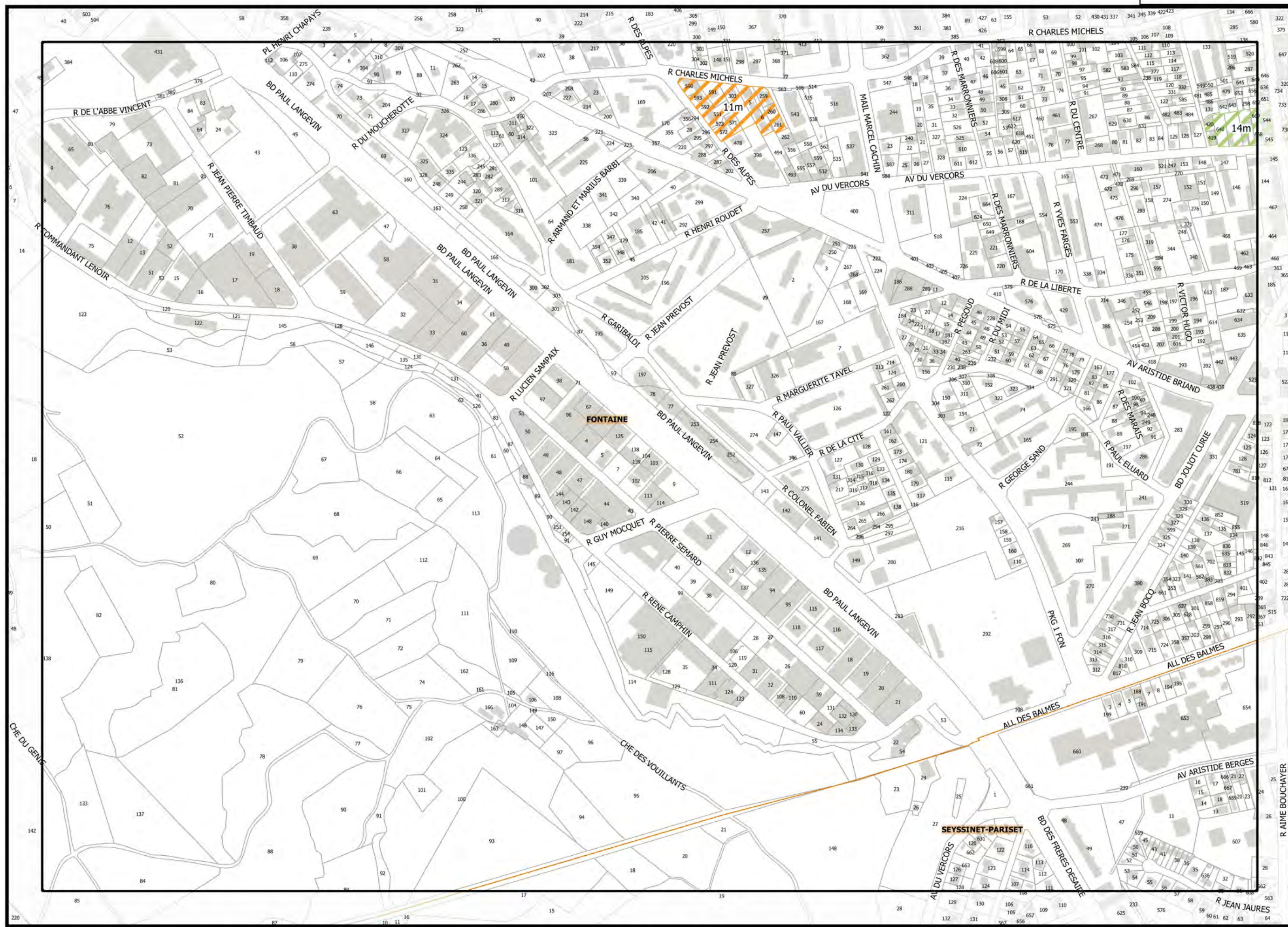




Légende: se référer aux premières pages de l'atlas

Sources :
@ DGFIP Cadastre 2022
@ DREAL Auvergne Rhône-Alpes

0 75 150 m




Document approuvé le 20/12/2019
Modification n°2 du 05/07/2024

▲ E13 ▲

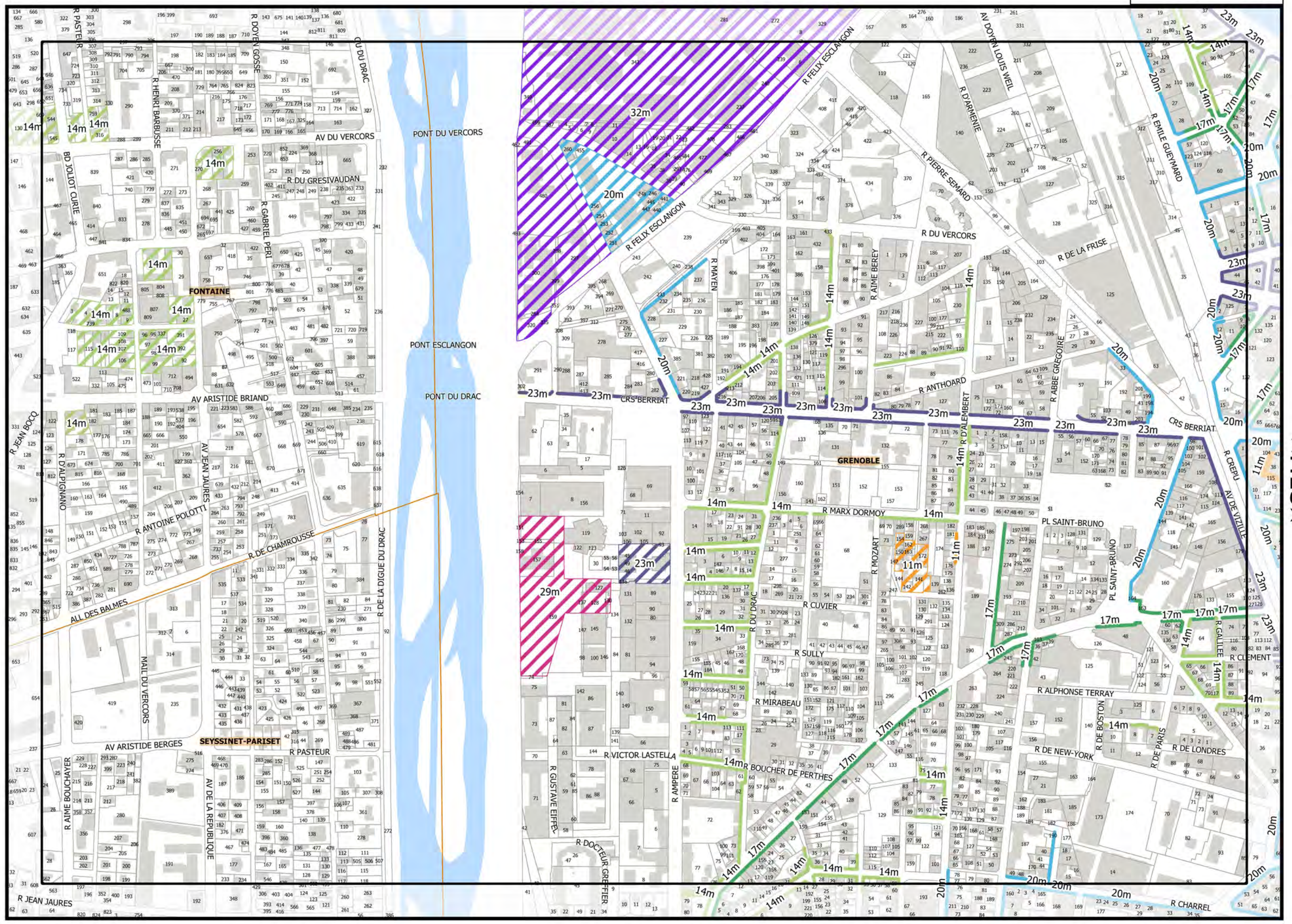
▼ G13 ▼

D2_ATLAS DES FORMES URBAINES : HAUTEURS

Sources :
@ DGFIP Cadastre 2022
@ DREAL Auvergne Rhône-Alpes



Légende: se référer aux premières pages de l'atlas




▲F13▲

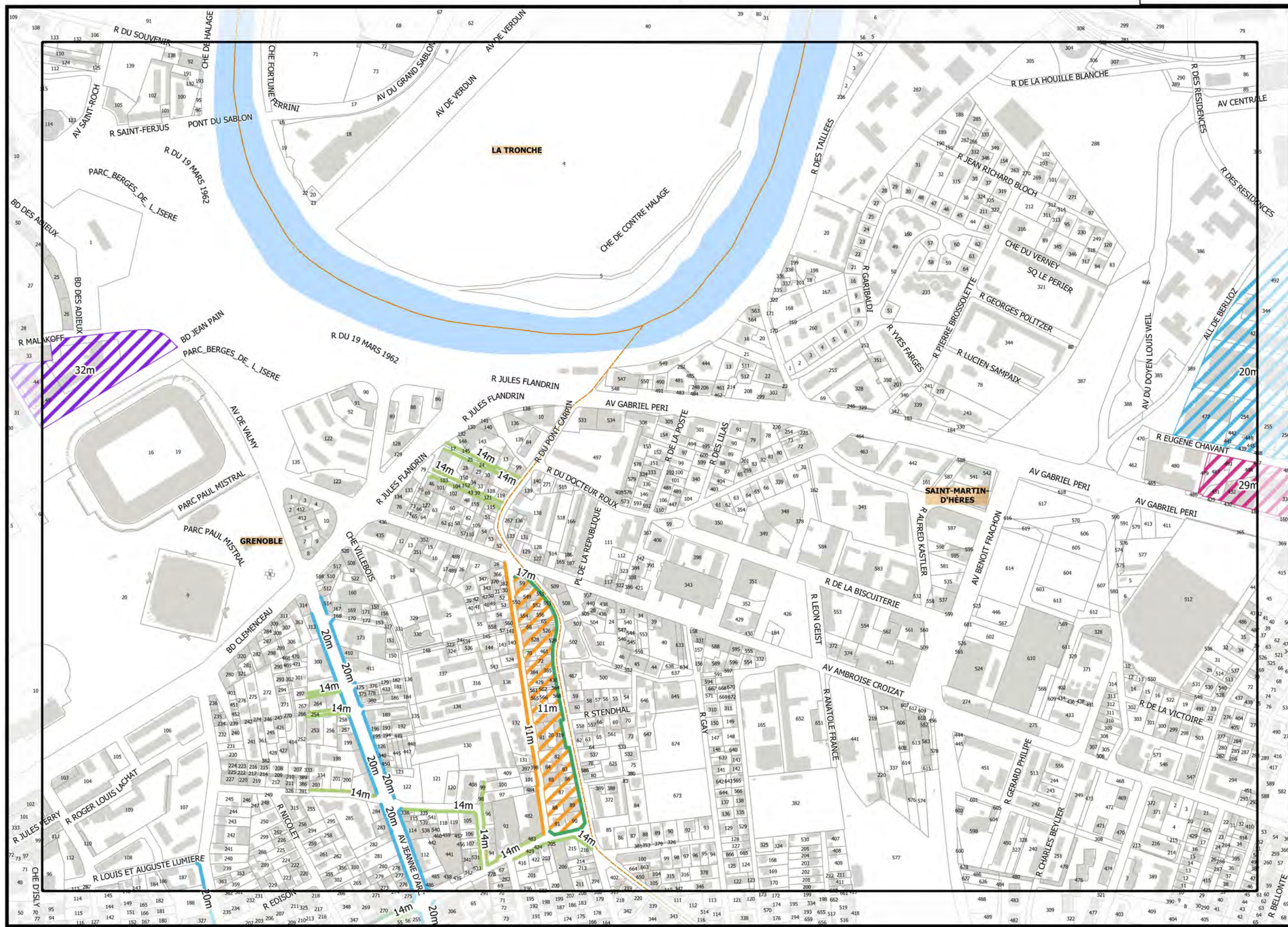
▼G13▼

D2_ATLAS DES FORMES URBAINES : HAUTEURS

Sources :
@ DGFiP Cadastre 2022
@ DREAL Auvergne Rhône-Alpes




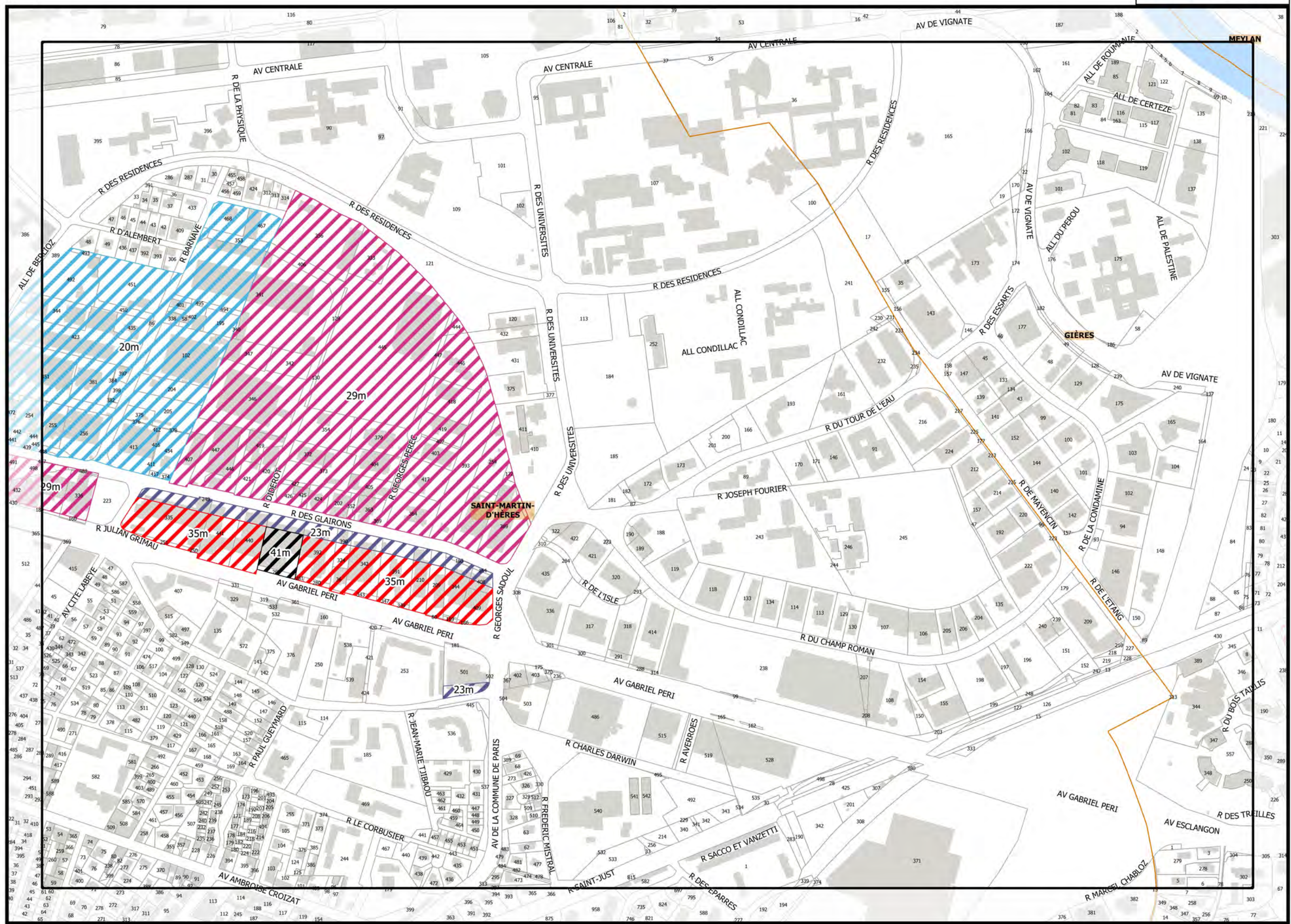
Légende: se référer aux premières pages de l'atlas



Légende: se référer aux premières pages de l'atlas

Sources :
@ DGFiP Cadastre 2022
@ DREAL Auvergne Rhône-Alpes






▲ I13 ▲

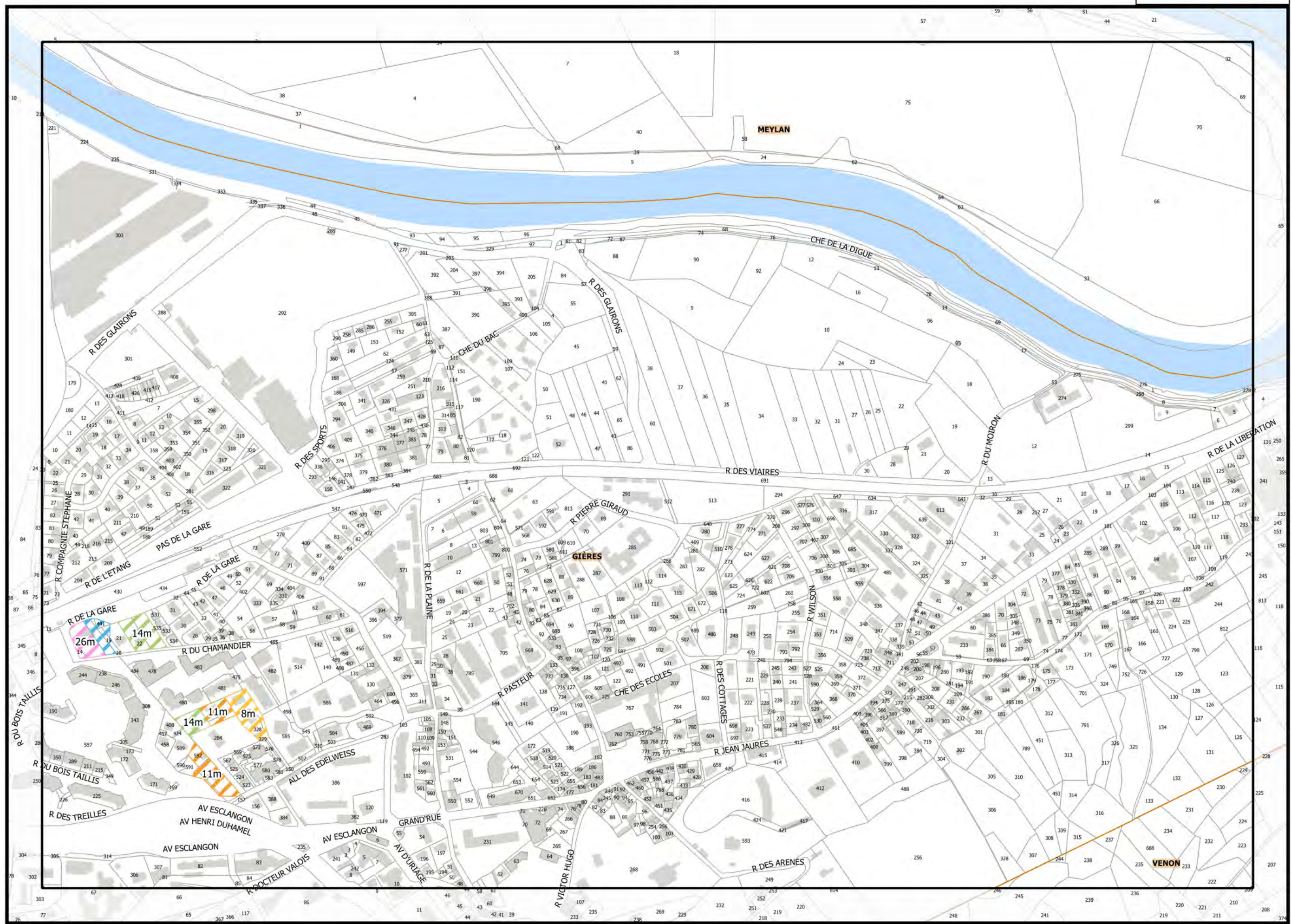
▲ K13 ▲

D2_ATLAS DES FORMES URBAINES : HAUTEURS

Légende: se référer aux premières pages de l'atlas

Sources :
@ DGFiP Cadastre 2022
@ DREAL Auvergne Rhône-Alpes






▲J13▲

▼J13▼

D2_ATLAS DES FORMES URBAINES : HAUTEURS

Légende: se référer aux premières pages de l'atlas

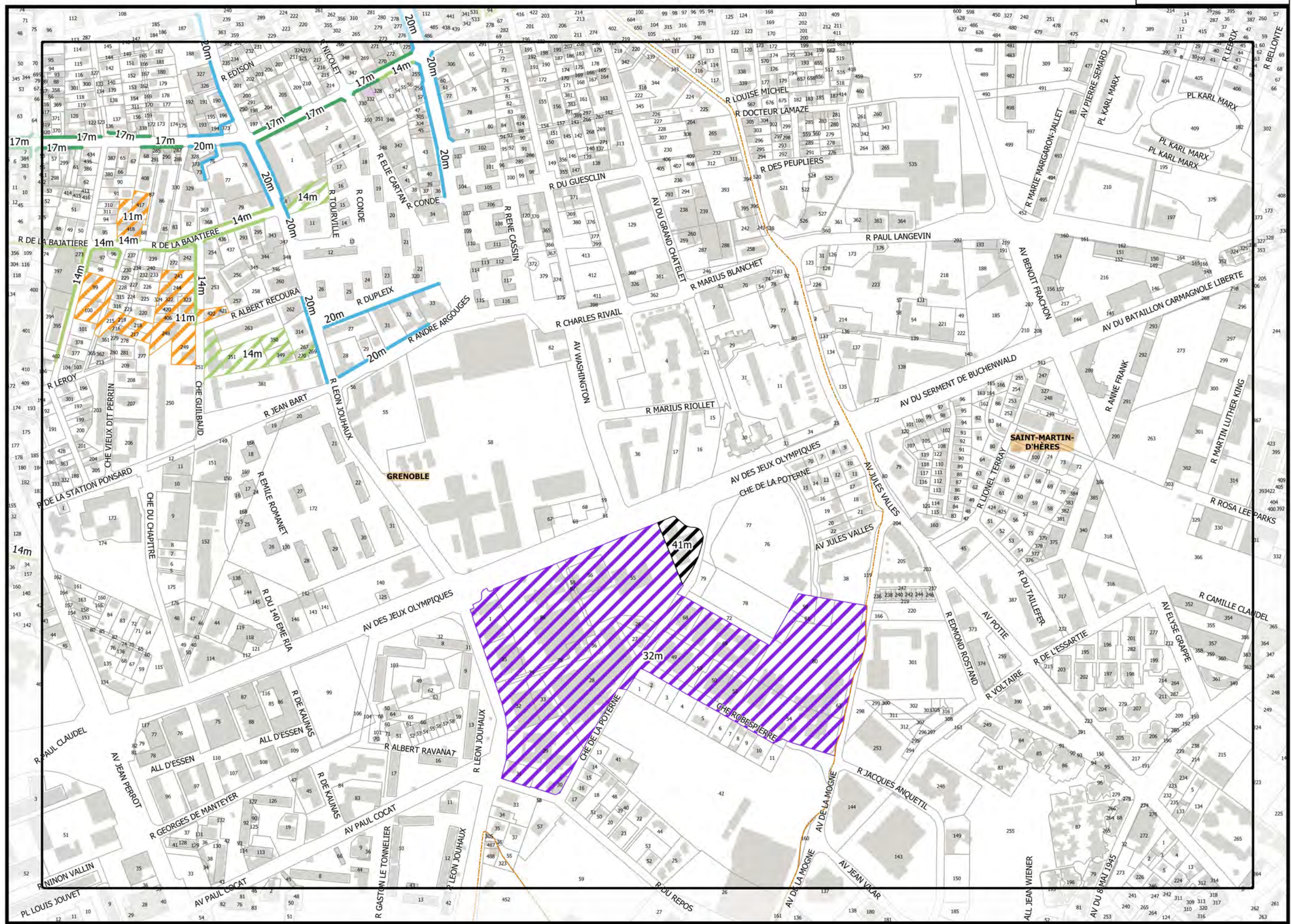
Sources :
@ DGFiP Cadastre 2022
@ DREAL Auvergne Rhône-Alpes






Légende: se référer aux premières pages de l'atlas

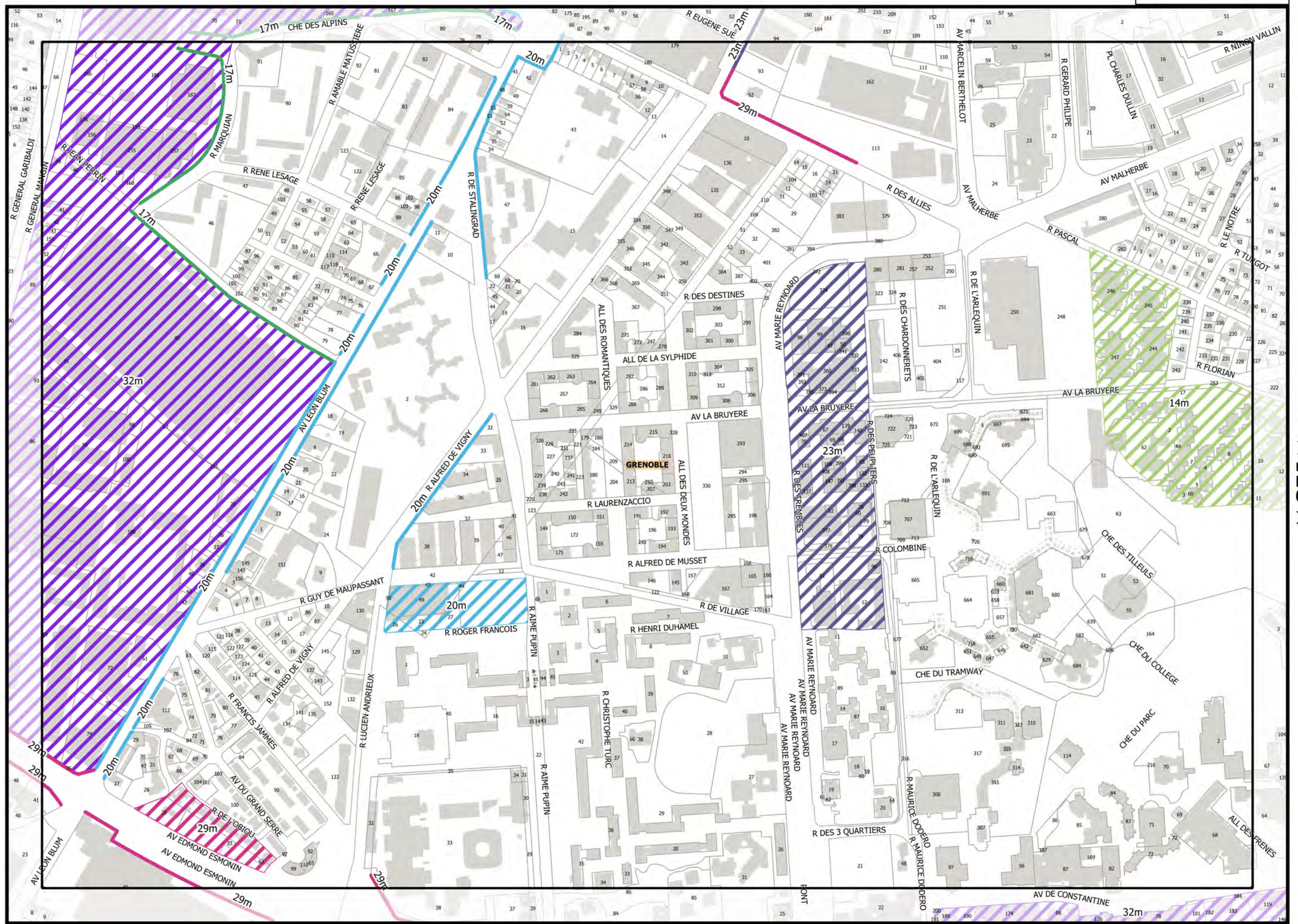
Sources :
@ DGFiP Cadastre 2022
@ DREAL Auvergne Rhône-Alpes



Légende: se référer aux premières pages de l'atlas


Sources :
@ DGFIP Cadastre 2022
@ DREAL Auvergne Rhône-Alpes

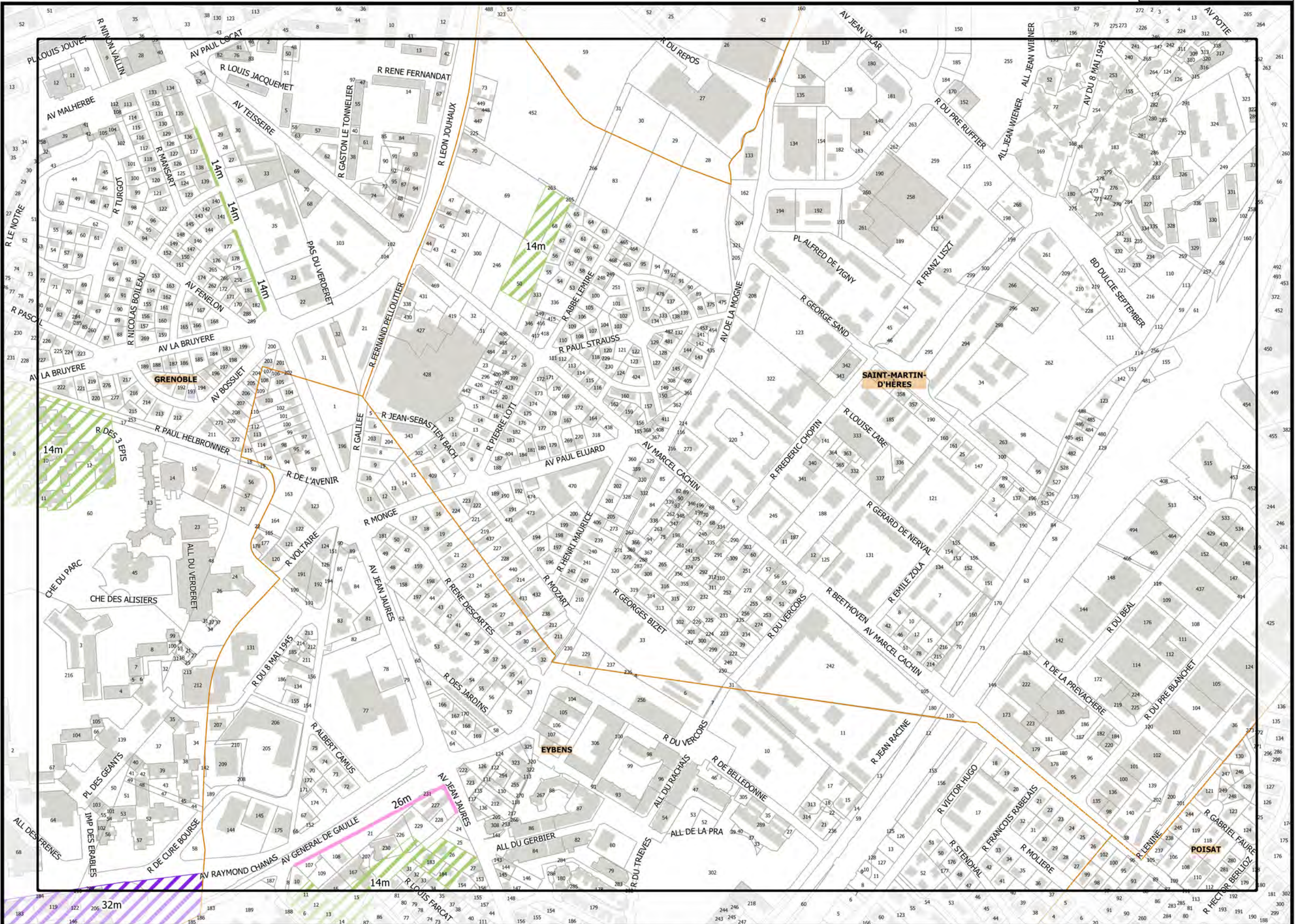




Légende: se référer aux premières pages de l'atlas


Sources :
© DGFiP Cadastre 2022
© DREAL Auvergne Rhône-Alpes

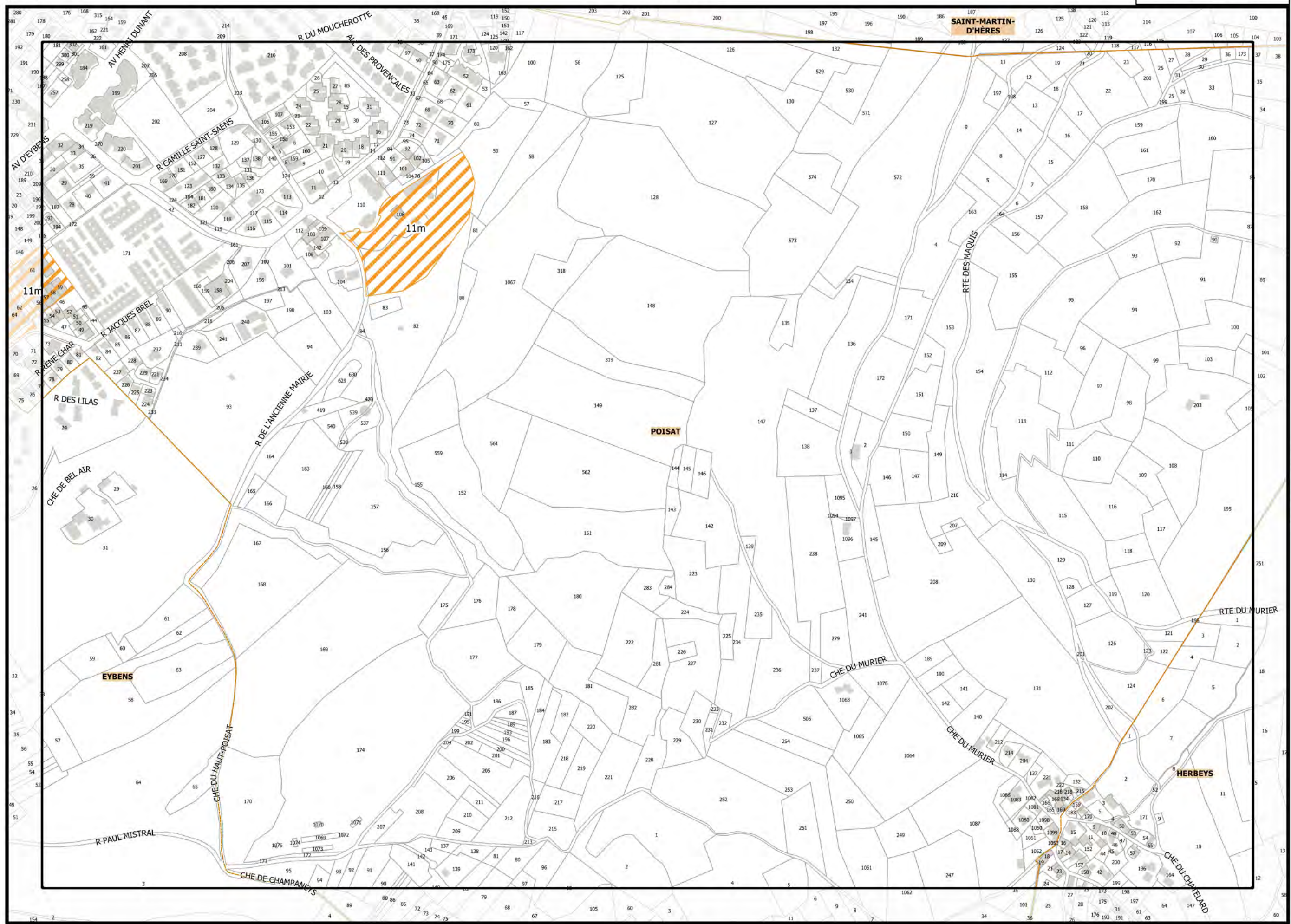




Légende: se référer aux premières pages de l'atlas


Sources :
@ DGFiP Cadastre 2022
@ DREAL Auvergne Rhône-Alpes

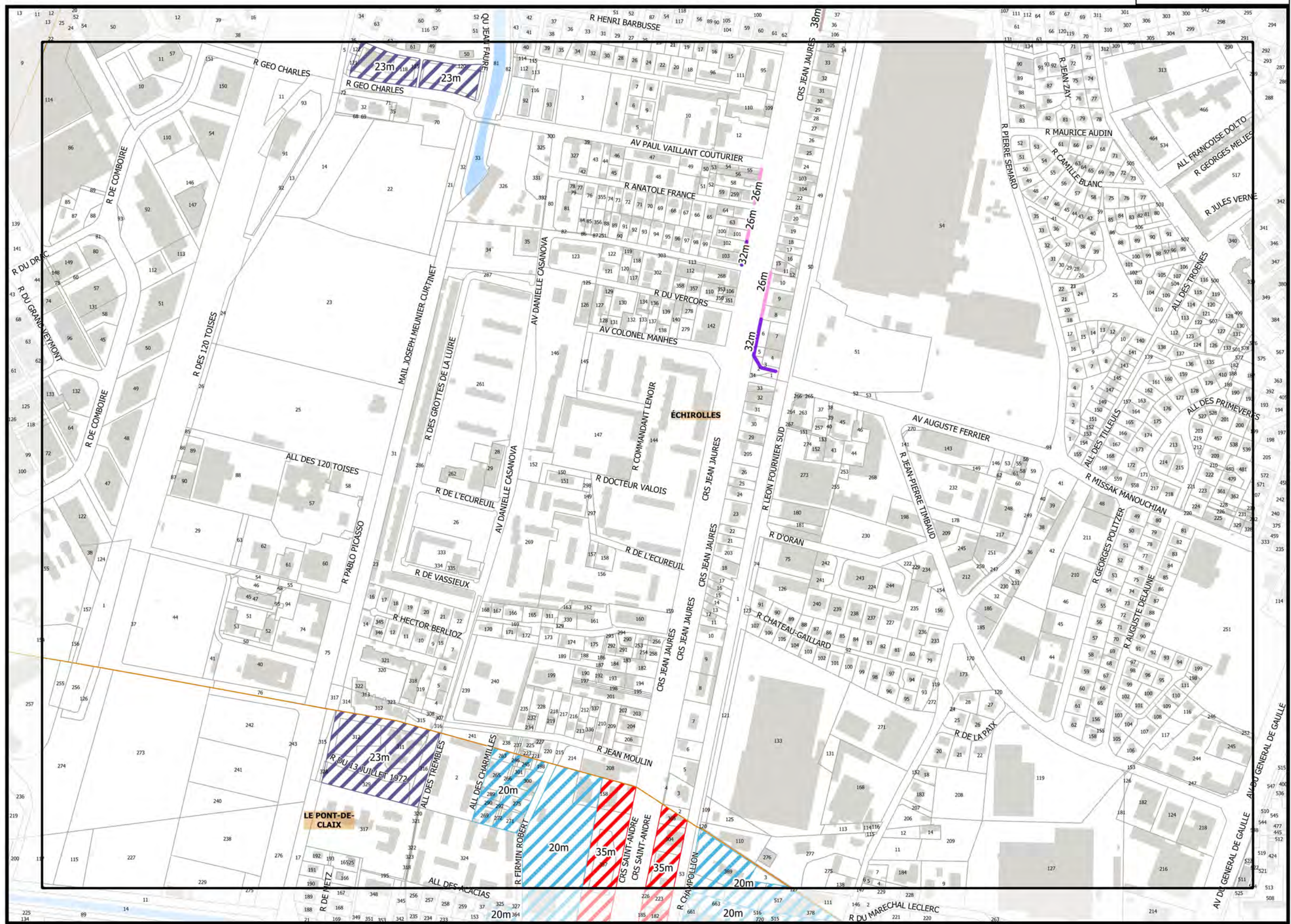




Légende: se référer aux premières pages de l'atlas

Sources :
@ DGFIP Cadastre 2022
@ DREAL Auvergne Rhône-Alpes






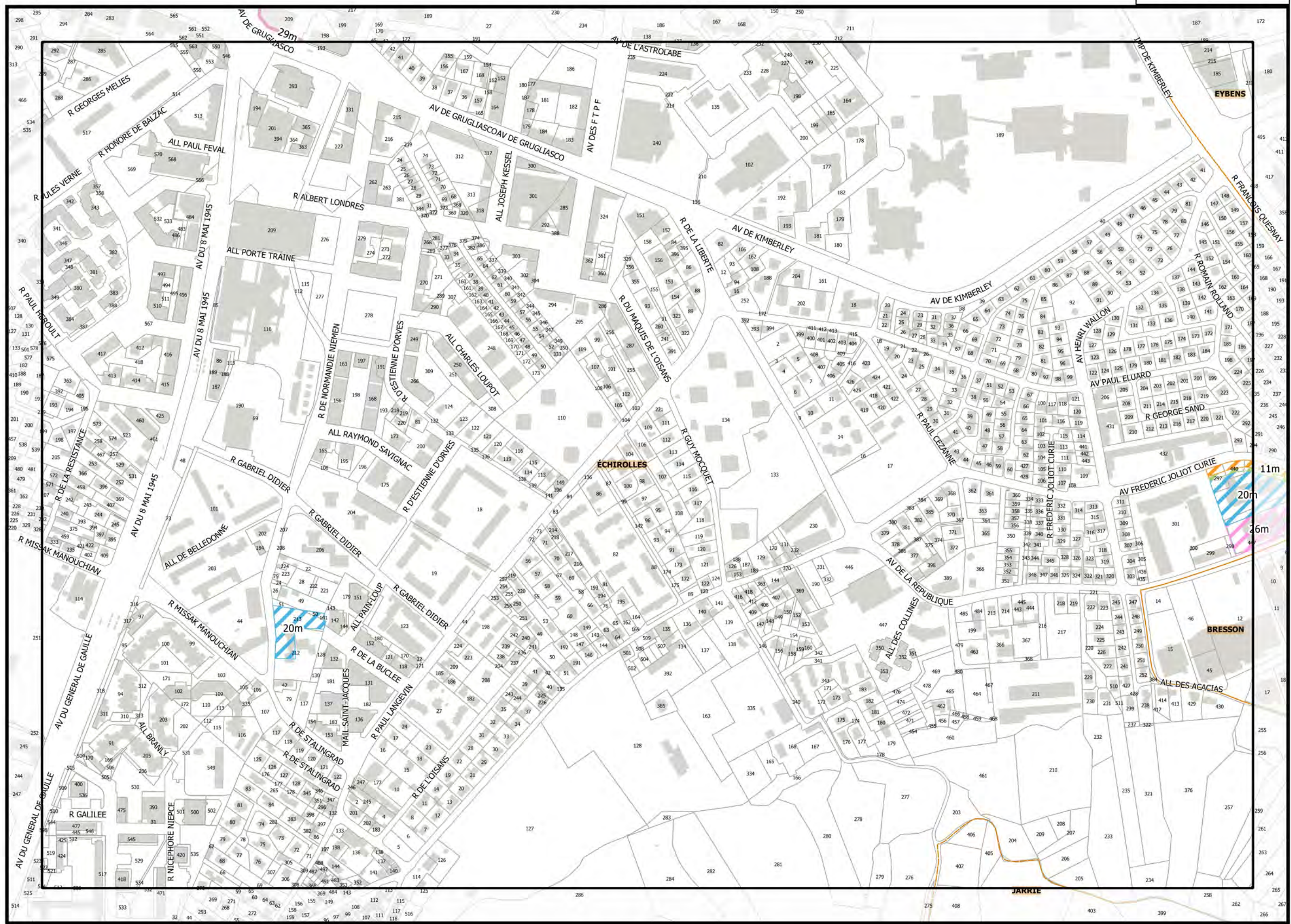
▲F17▲

▼Z1H▼

Légende: se référer aux premières pages de l'atlas

Sources :
@ DGFiP Cadastre 2022
@ DREAL Auvergne Rhône-Alpes





AG17▲

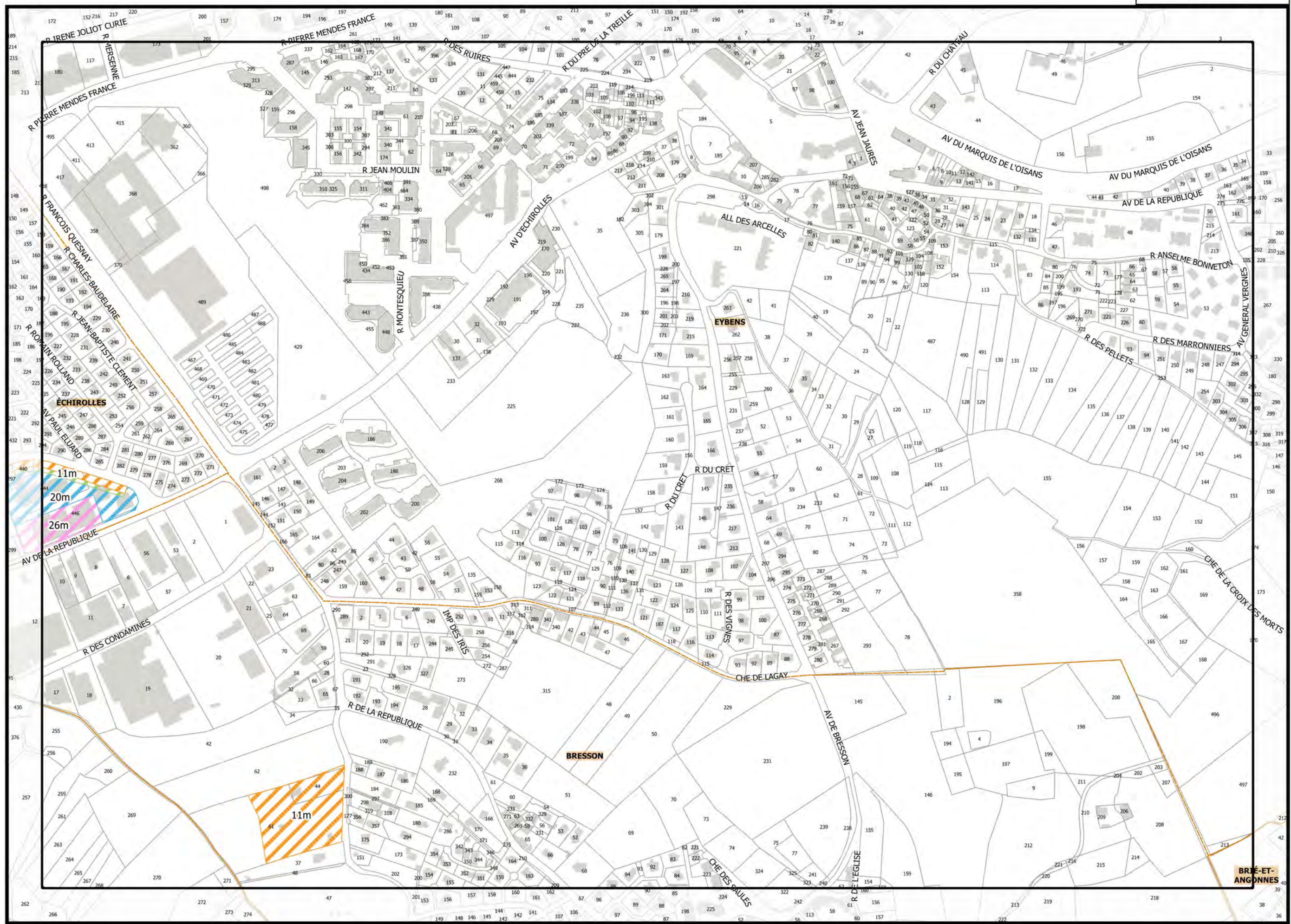
▼ZII▼

D2_ATLAS DES FORMES URBAINES : HAUTEURS

Sources :
@ DGFiP Cadastre 2022
@ DREAL Auvergne Rhône-Alpes

Légende: se référer aux premières pages de l'atlas

0 75 150 m




▲ H17 ▲

▼ ZIC ▼

Légende: se référer aux premières pages de l'atlas

Sources :
@ DGFiP Cadastre 2022
@ DREAL Auvergne Rhône-Alpes



▲L17▲




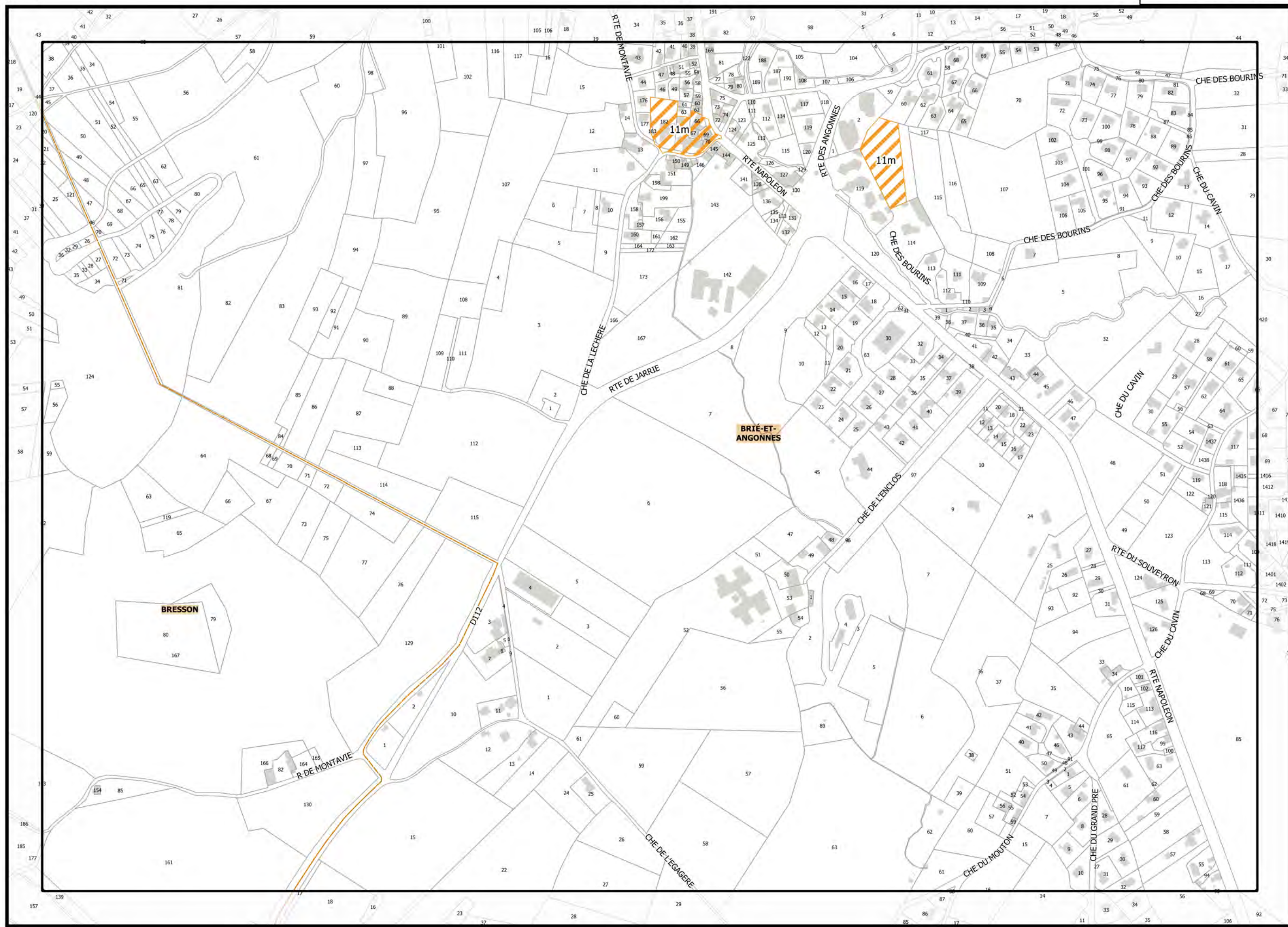
D2_ATLAS DES FORMES URBAINES : HAUTEURS

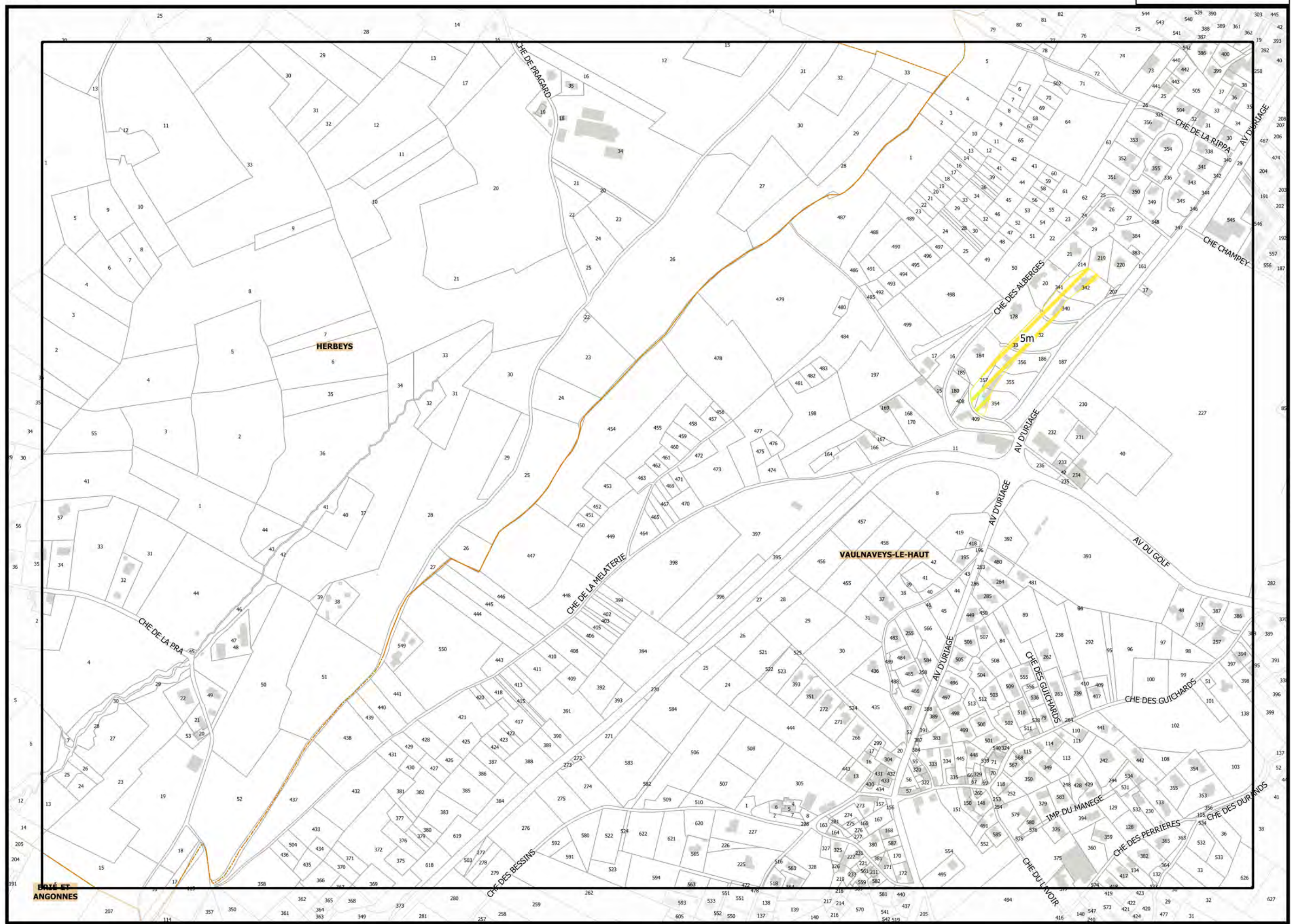
Légende: se référer aux premières pages de l'atlas

Sources :
@ DGFIP Cadastre 2022
@ DREAL Auvergne Rhône-Alpes

▼M18▼




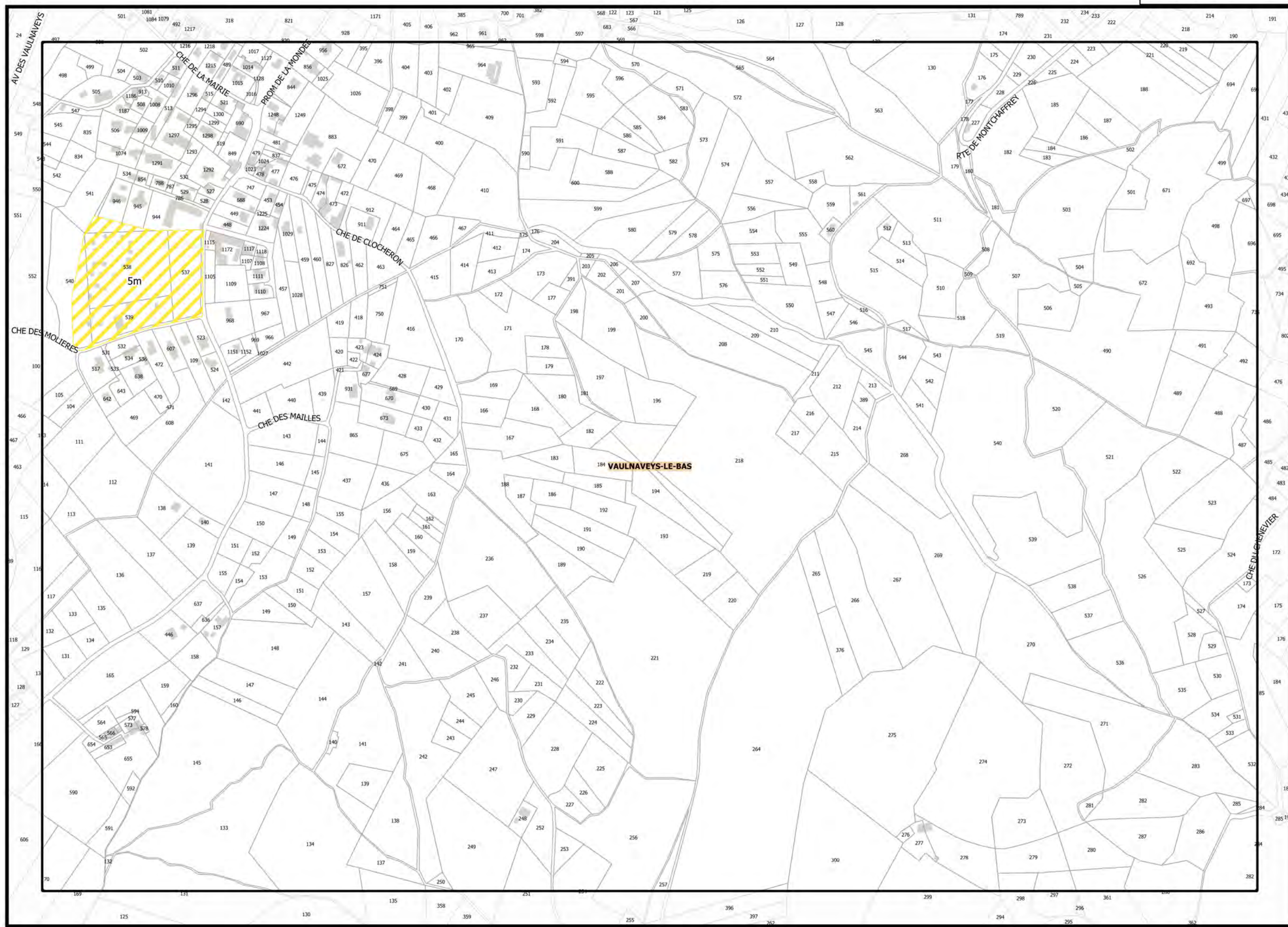




Légende: se référer aux premières pages de l'atlas

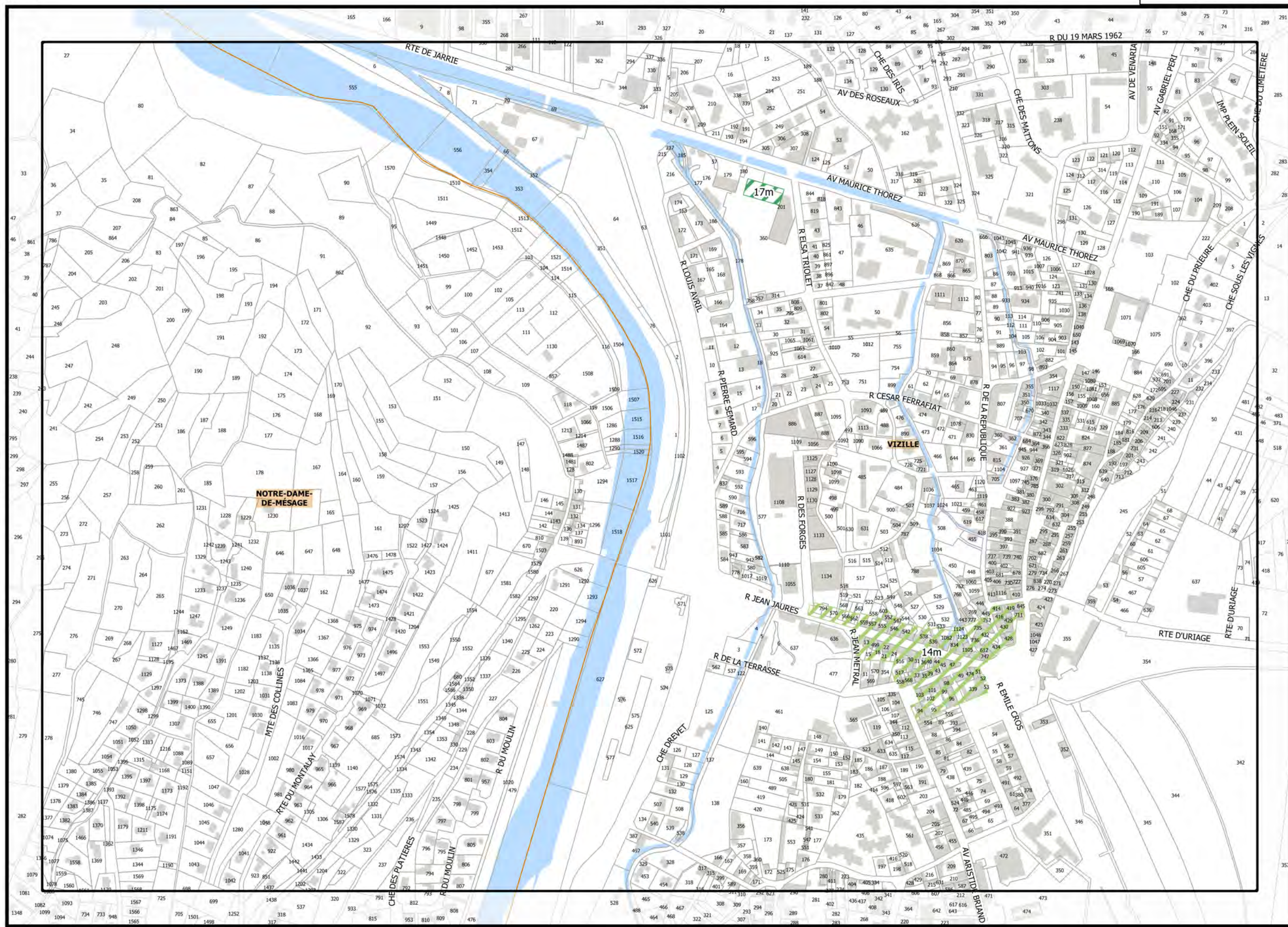
Sources :
@ DGFIP Cadastre 2022
@ DREAL Auvergne Rhône-Alpes





▲ K21 ▲


▼ M21 ▼

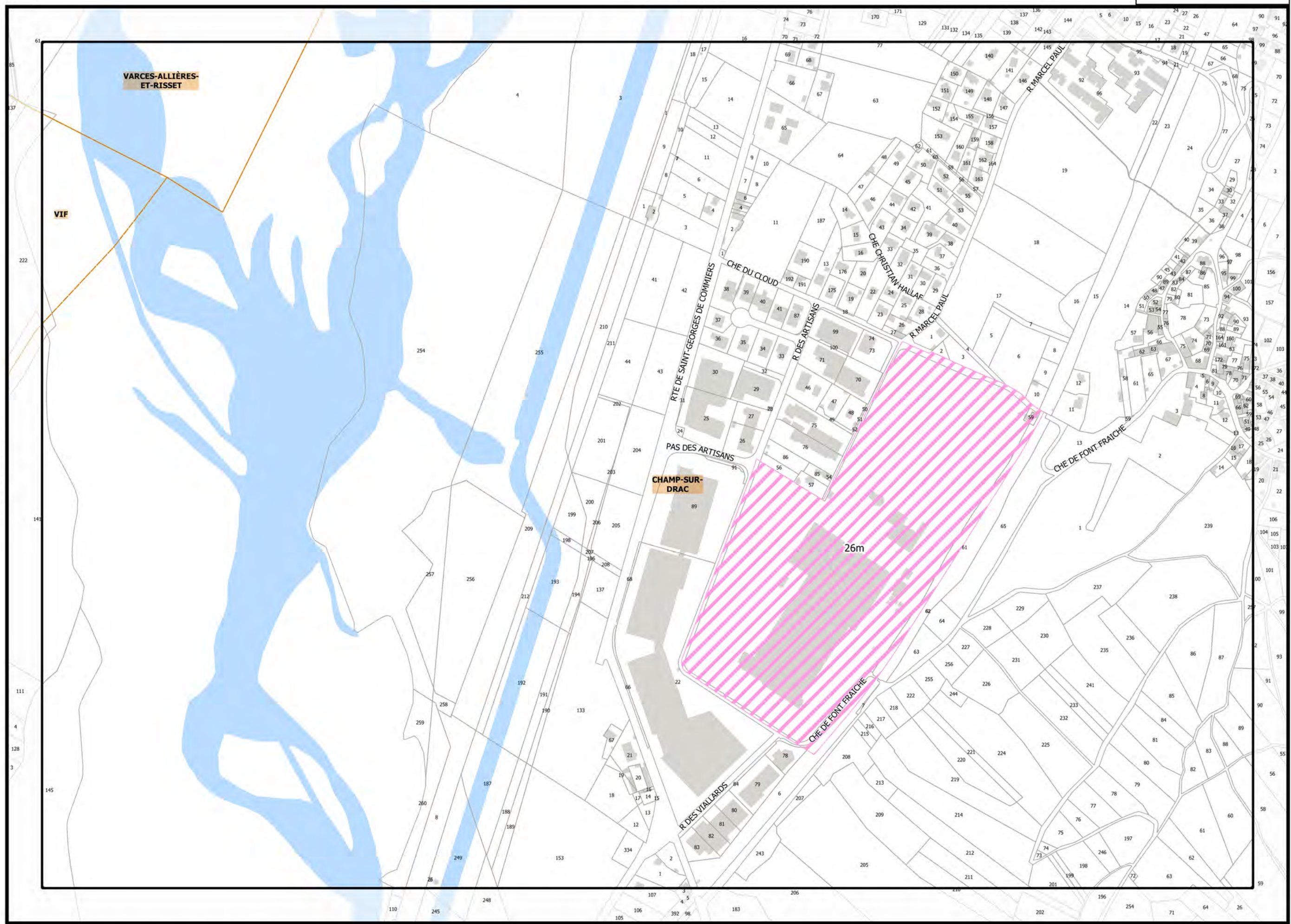


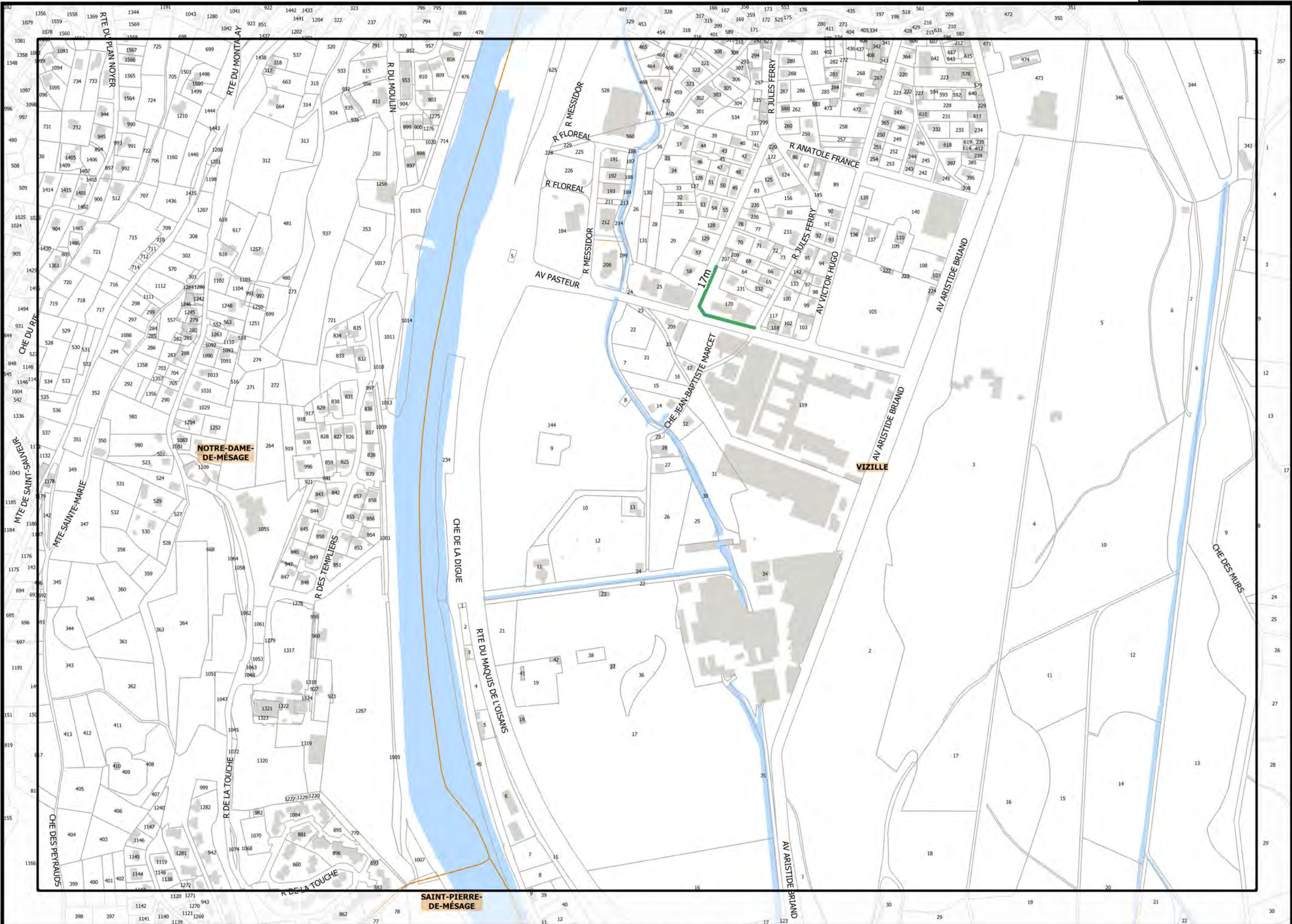
Document approuvé le 20/12/2019
Modification n°2 du 05/07/2024

Légende: se référer aux premières pages de l'atlas

Sources :
@ DGFiP Cadastre 2022
@ DREAL Auvergne Rhône-Alpes







Légende: se référer aux premières pages de l'atlas

Sources :
@ DGFiP Cadastre 2022
@ DREAL Auvergne Rhône-Alpes

