



# **E\_ATLAS DES PÉRIMÈTRES D'INTENSIFICATION URBAINE**

Document approuvé en Conseil Métropolitain le 20 Décembre 2019  
Dernière actualisation : Modification simplifiée n°1 du 02 Juillet 2021\*  
\* Pour plus d'information, se référer au tableau des procédures d'évolution

Pour connaître l'ensemble des prescriptions réglementaires, il convient de se reporter aux autres plans répertoriés de A à J ainsi qu'au règlement écrit.

Le périmètre d'intensification urbaine prescrit par le schéma de cohérence territorial de la grande région grenobloise (SCoT GREG) est traduit en 6 catégories. A l'intérieur de ces périmètres sont définies des densités minimales de construction tel que le prévoit l'article L 151-26 du code de l'urbanisme. Les dispositions applicables sur chaque périmètre sont indiquées dans le règlement écrit de la zone concernée.

## PÉRIMÈTRES D'INTENSIFICATION URBAINE

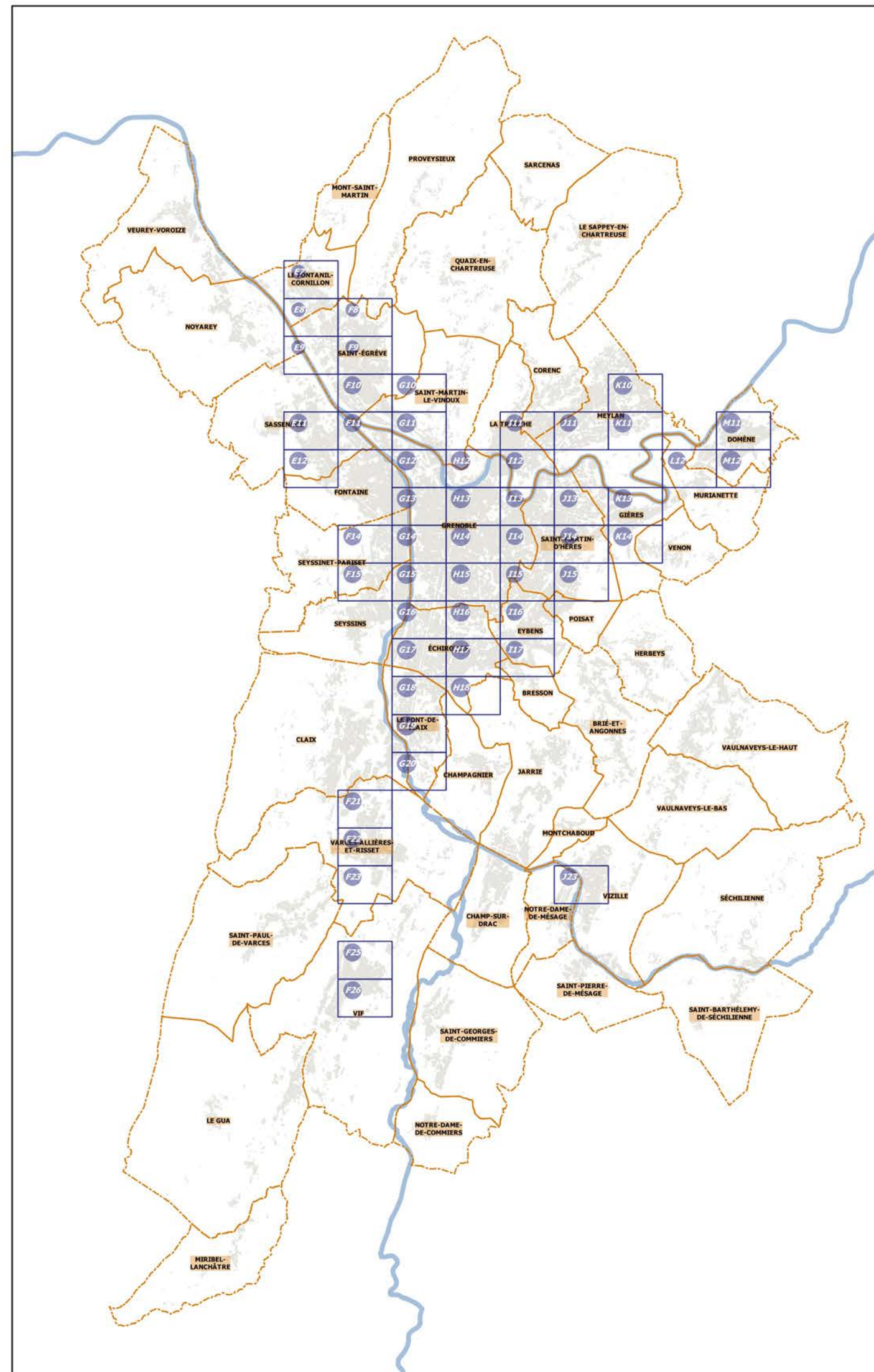
### SECTEURS AVEC DENSITÉ MINIMALE DE CONSTRUCTION

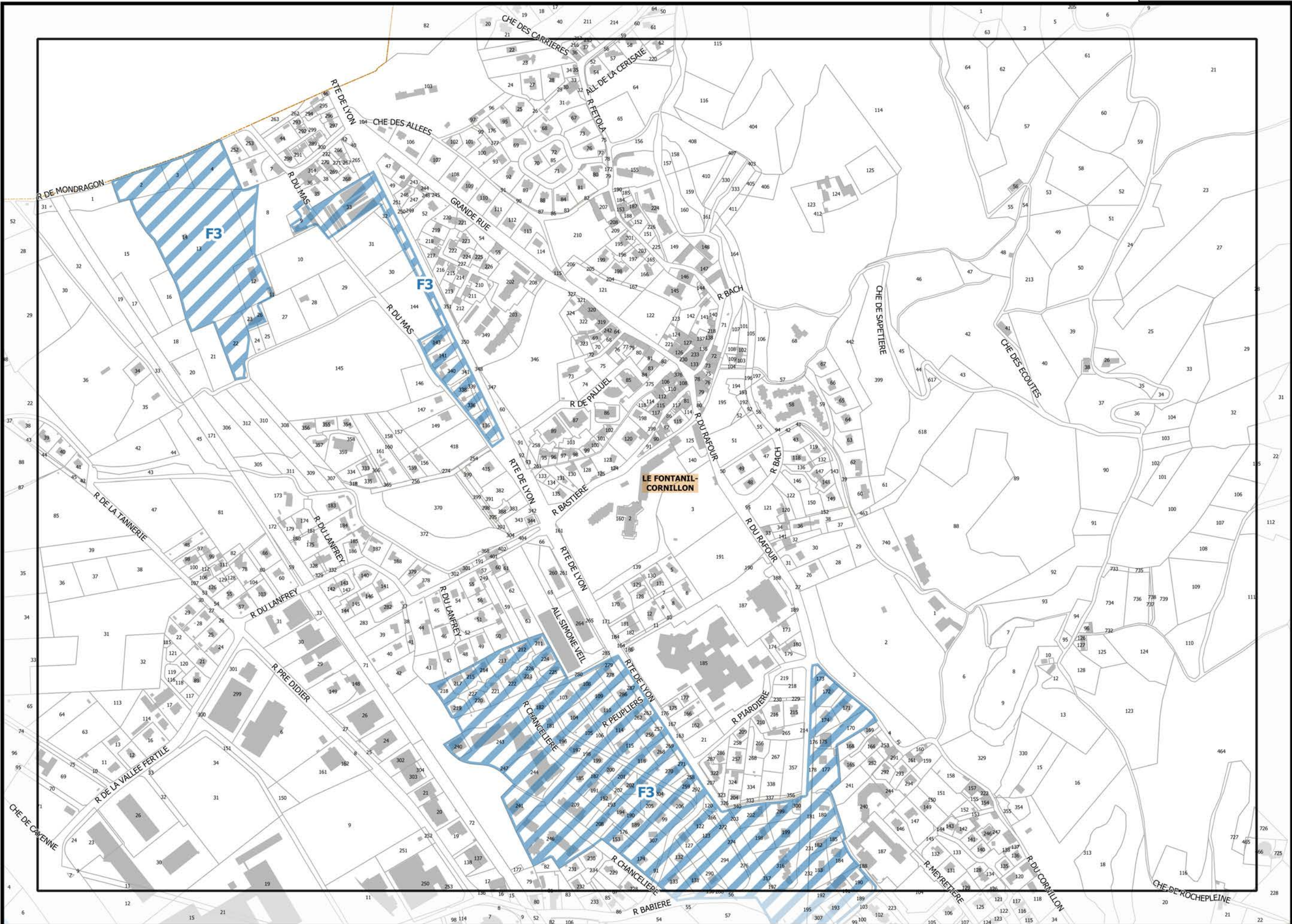


### LIMITES ADMINISTRATIVES



Sources :  
 @ DGFIP Cadastre 2016  
 @ DREAL Auvergne Rhône-Alpes






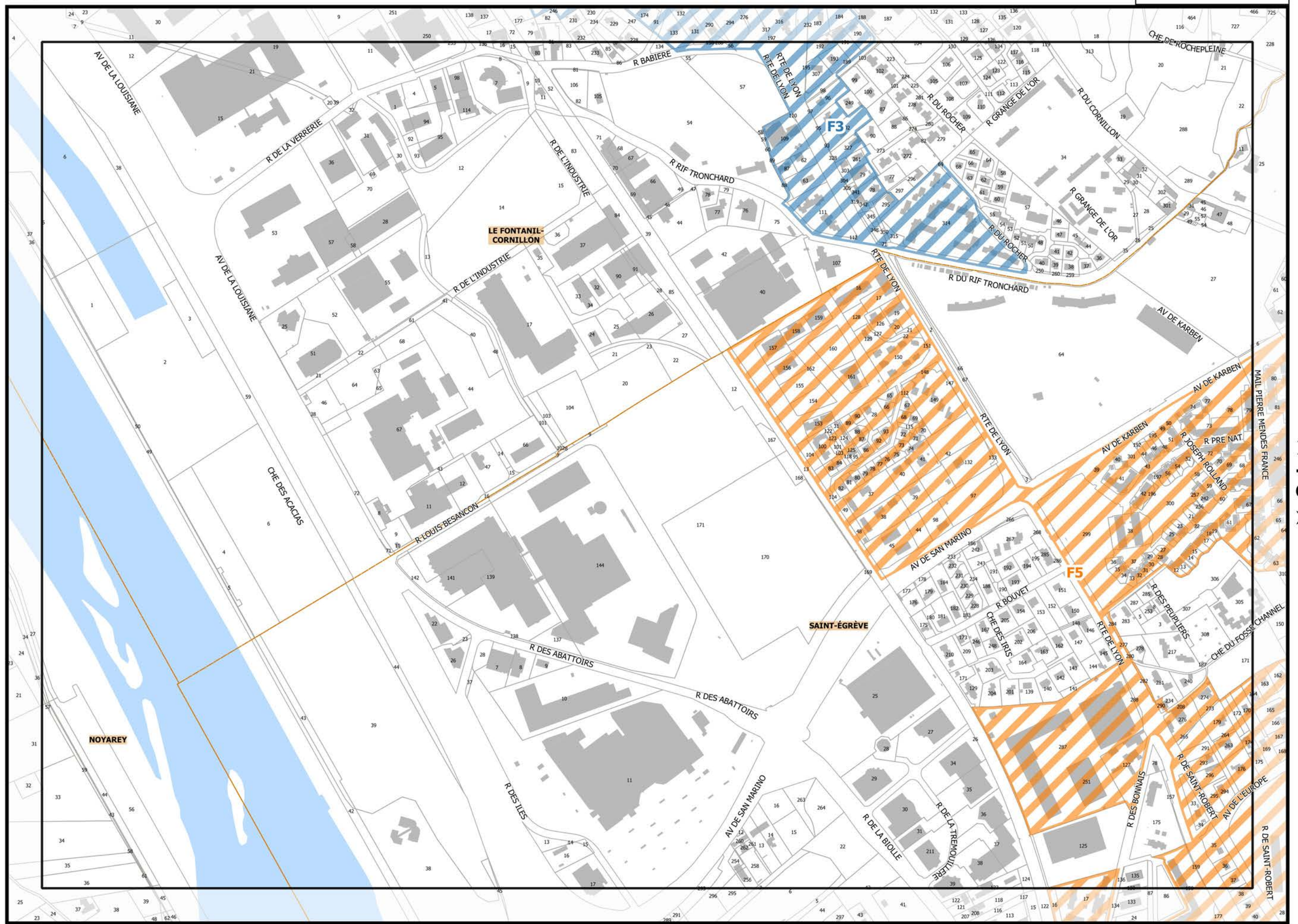
▲ D7 ▲

▲ E7 ▲

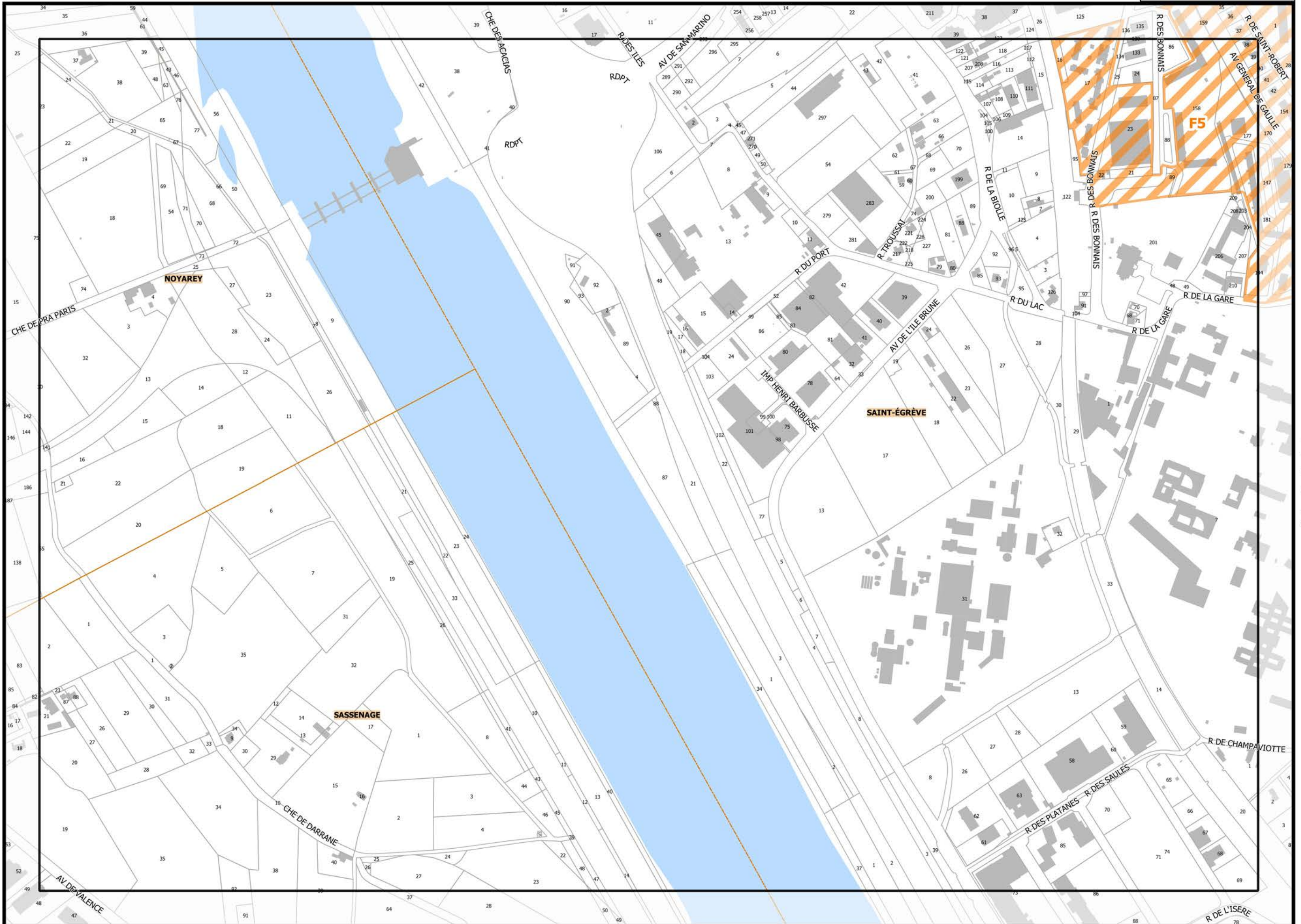
Légende : se référer aux premières pages de l'atlas

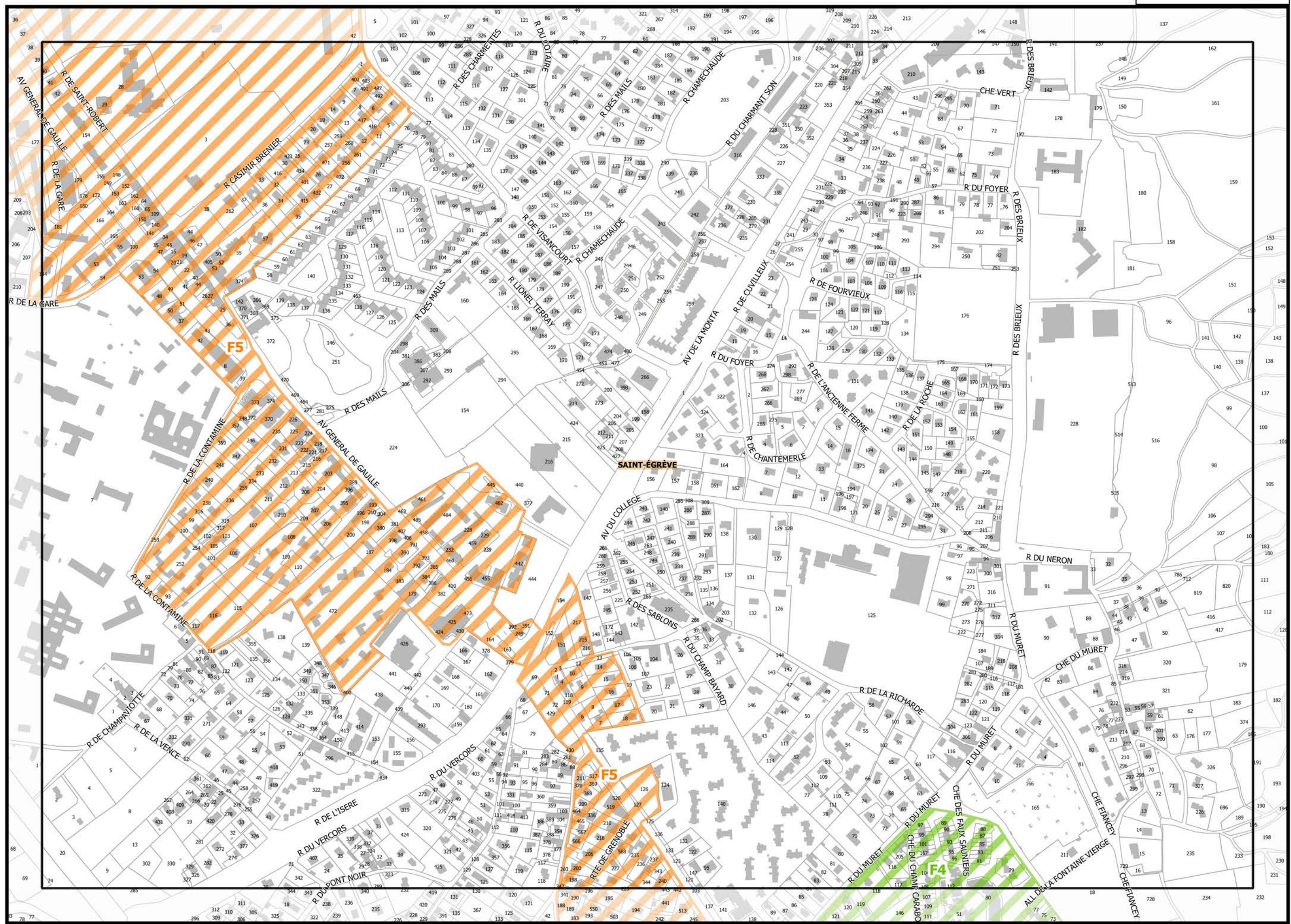
Sources :  
@ DGFiP Cadastre 2016  
@ DREAL Auvergne Rhône-Alpes












▲ E9 ▲

▼ 6G ▼

Légende : se référer aux premières pages de l'atlas

Sources :  
@ DGFiP Cadastre 2016  
@ DREAL Auvergne Rhône-Alpes

▼ F10 ▼

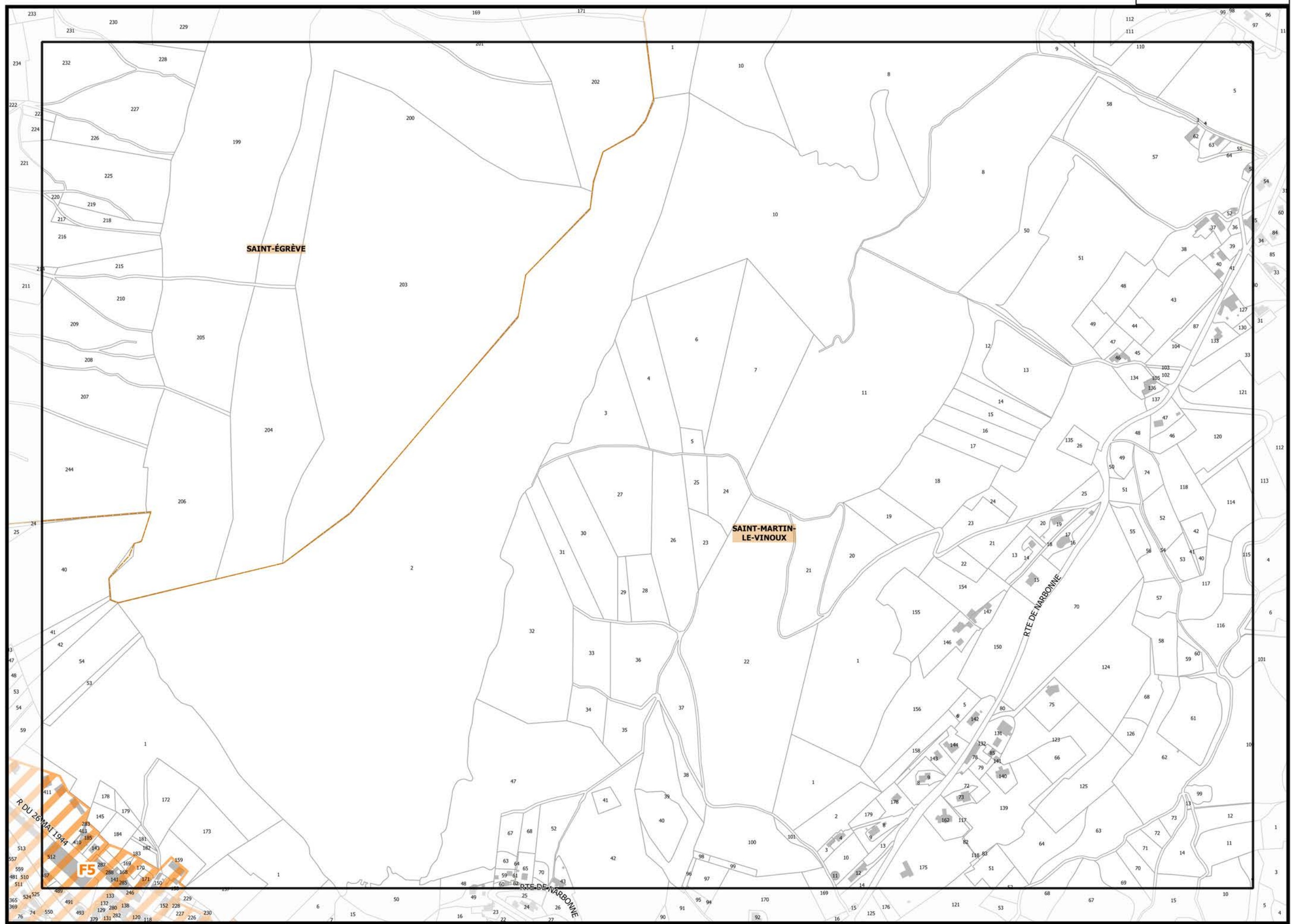







▲ F10 ▲

▼ 01H ▼



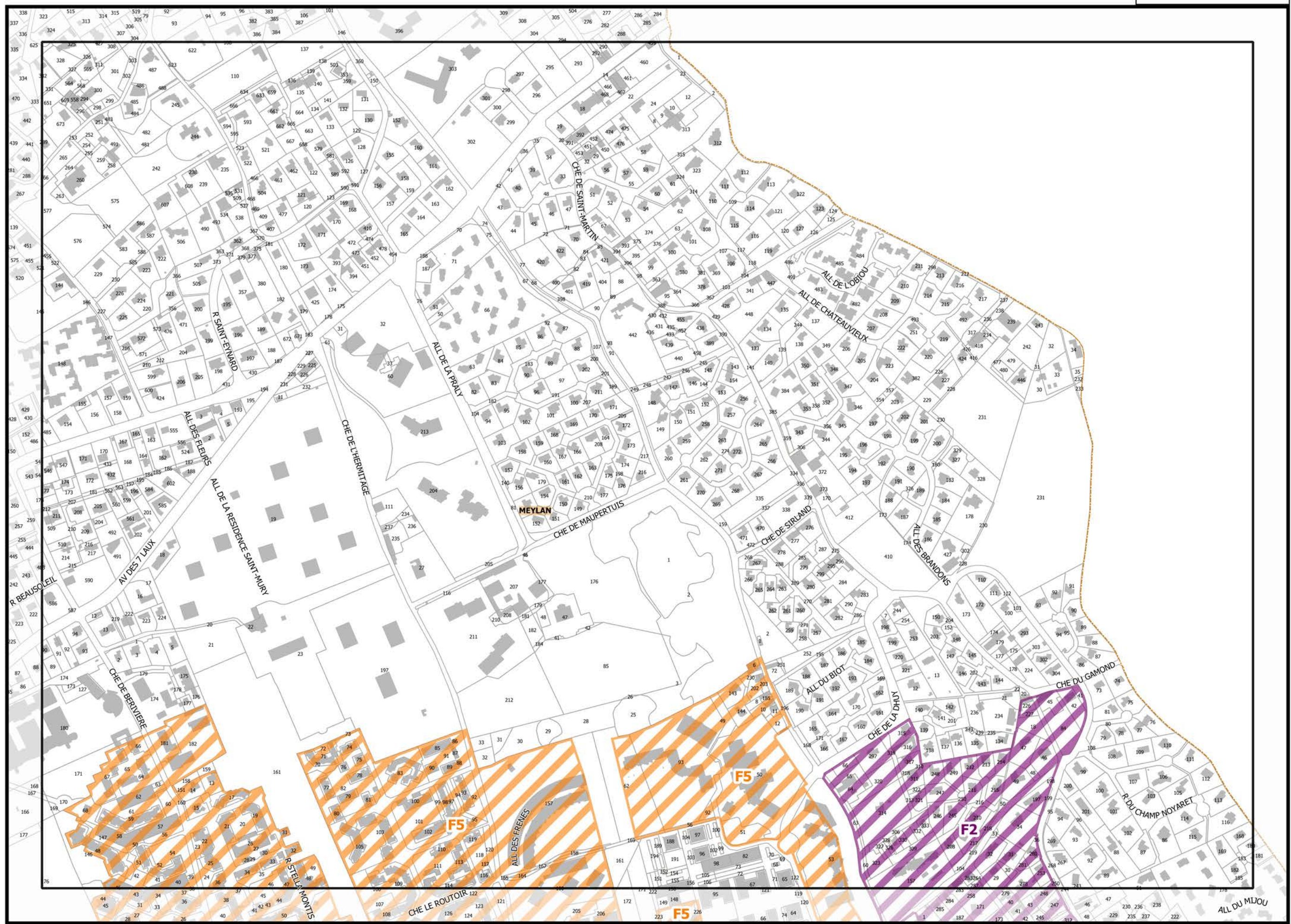
Légende : se référer aux premières pages de l'atlas

Sources :  
@ DGFiP Cadastre 2016  
@ DREAL Auvergne Rhône-Alpes



▲ J10 ▲


▼ 017 ▼



Légende : se référer aux premières pages de l'atlas

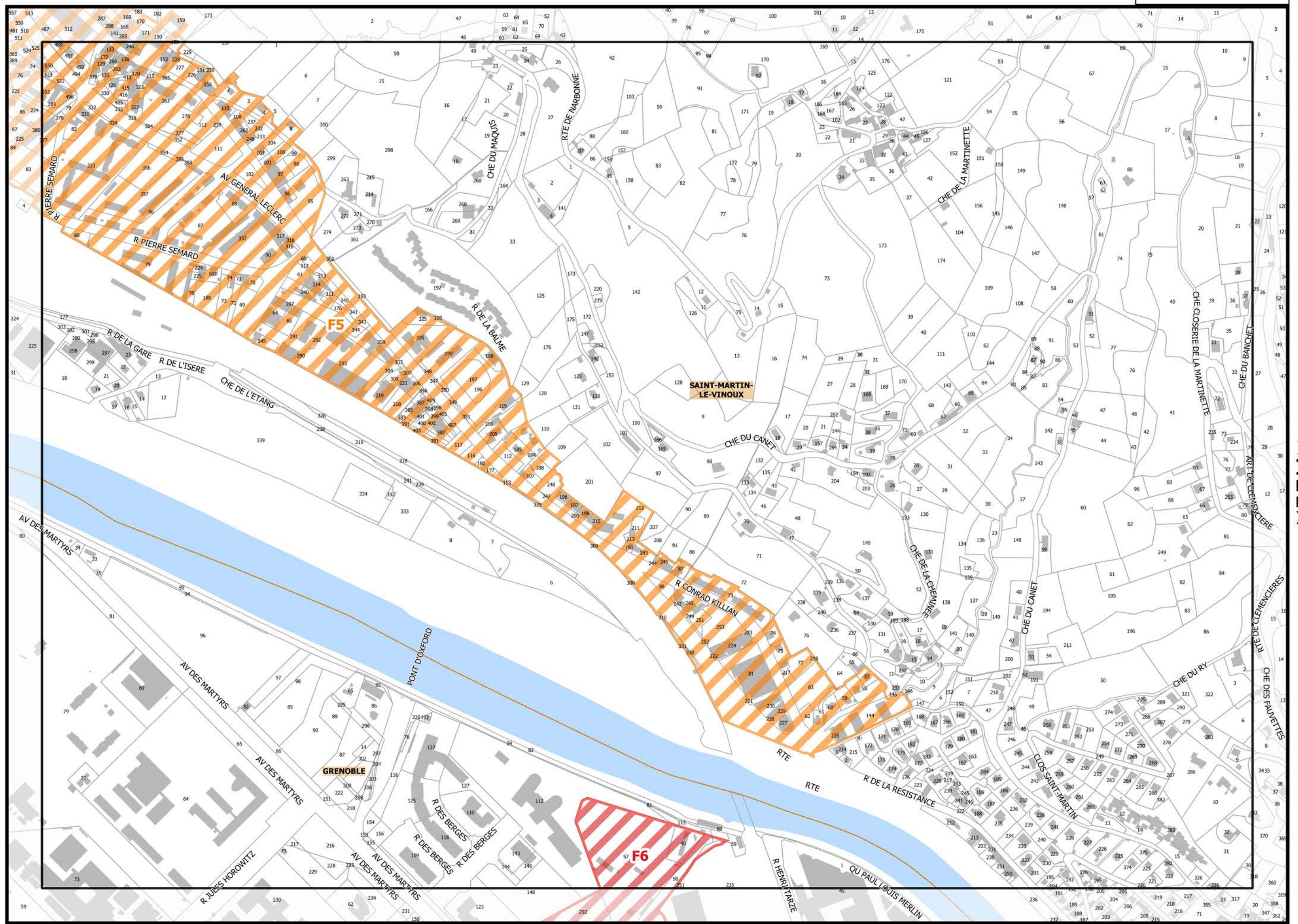
Sources :  
@ DGFiP Cadastre 2016  
@ DREAL Auvergne Rhône-Alpes

▼ K11 ▼









▲F11▲


▼I1H▼

E-ATLAS DES PÉRIMÈTRES D'INTENSIFICATION URBAINE

Légende : se référer aux premières pages de l'atlas

Sources :  
@ DGFiP Cadastre 2016  
@ DREAL Auvergne Rhône-Alpes

▼G12▼



▲ H11 ▲

▼ I12 ▼

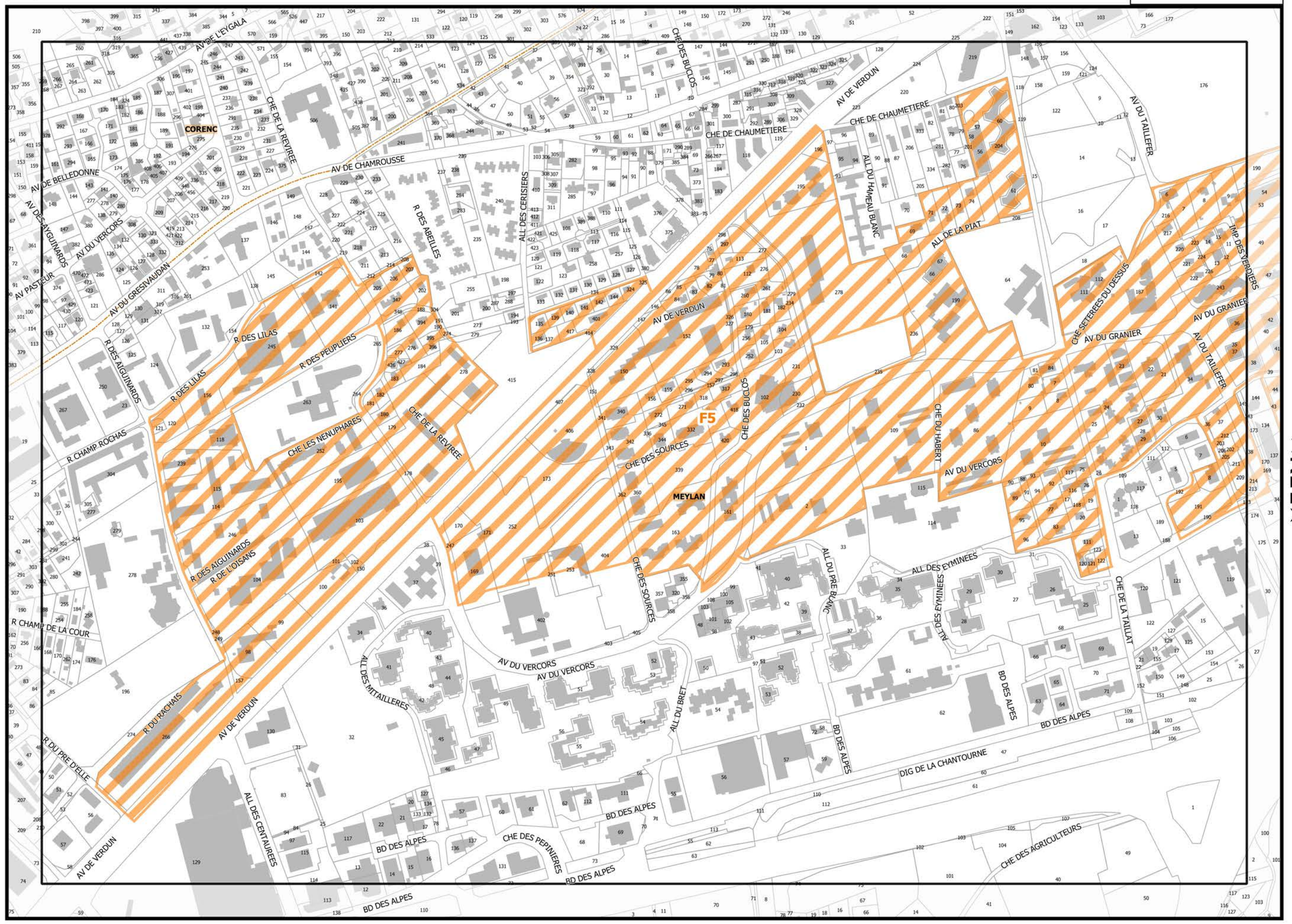


Légende : se référer aux premières pages de l'atlas

Sources :  
@ DGFiP Cadastre 2016  
@ DREAL Auvergne Rhône-Alpes

0 75 150 m






▲ I11 ▲

▼ T11 ▼

Légende : se référer aux premières pages de l'atlas

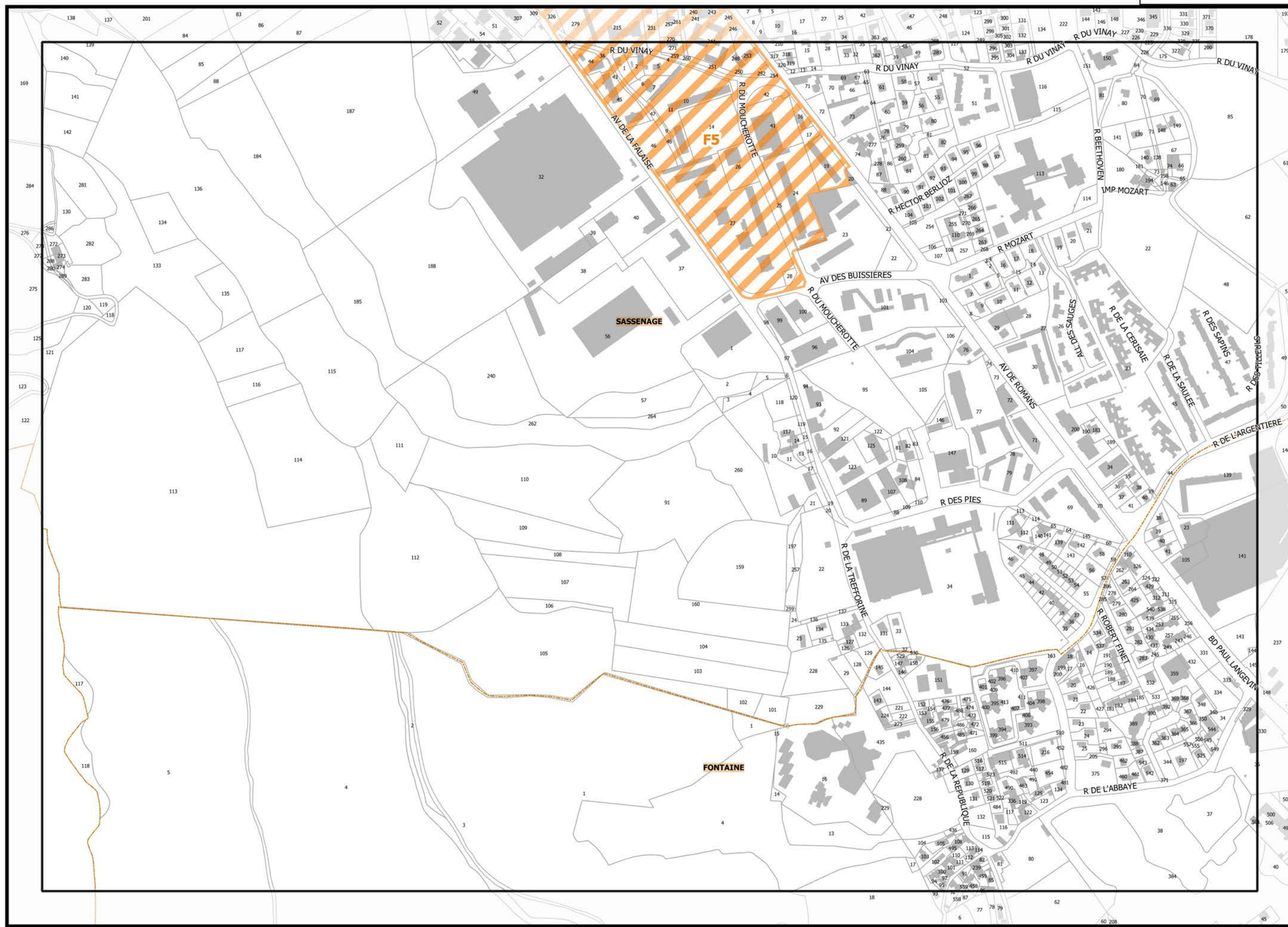
Sources :  
@ DGFIP Cadastre 2016  
@ DREAL Auvergne Rhône-Alpes

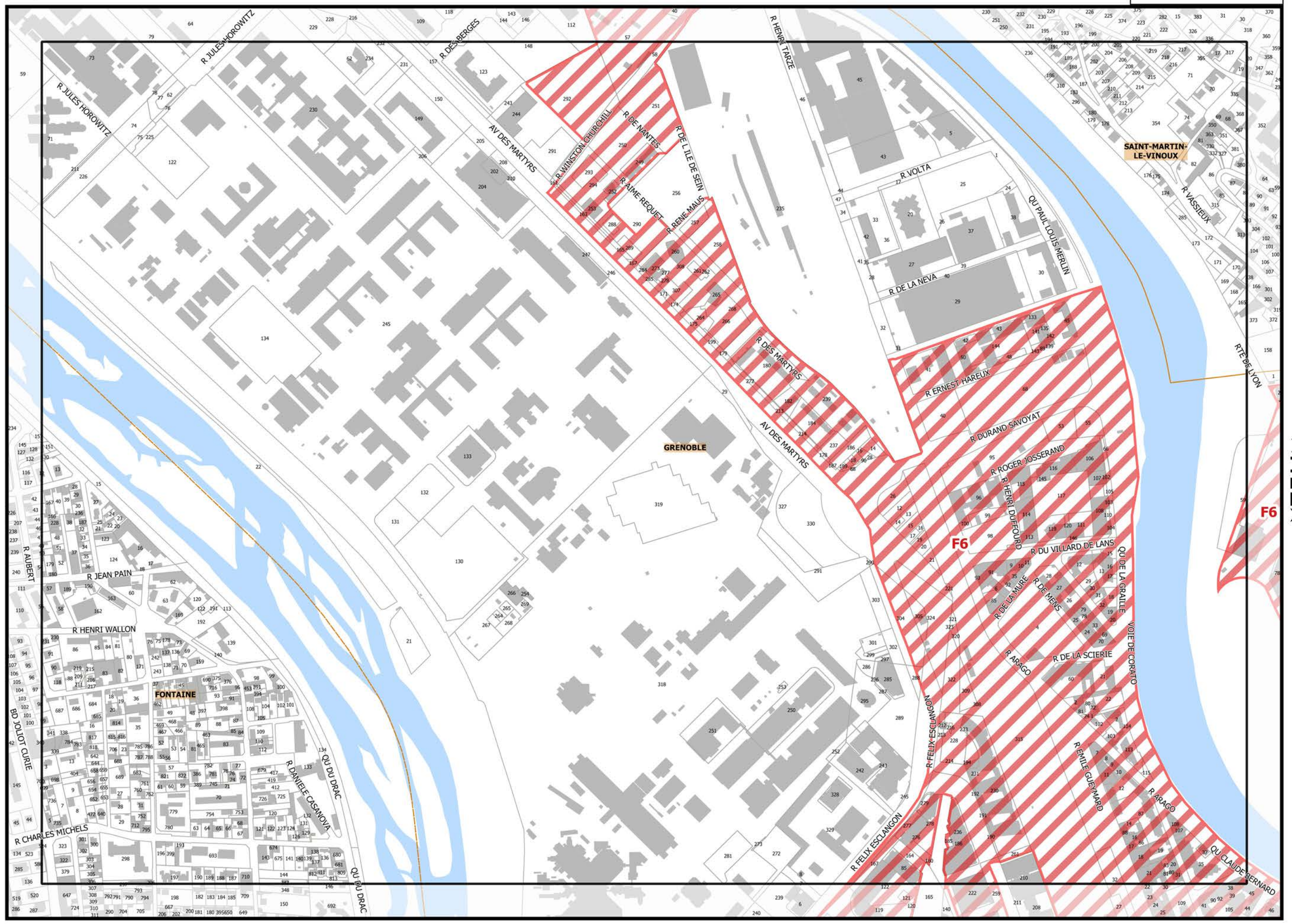













▲F12▲

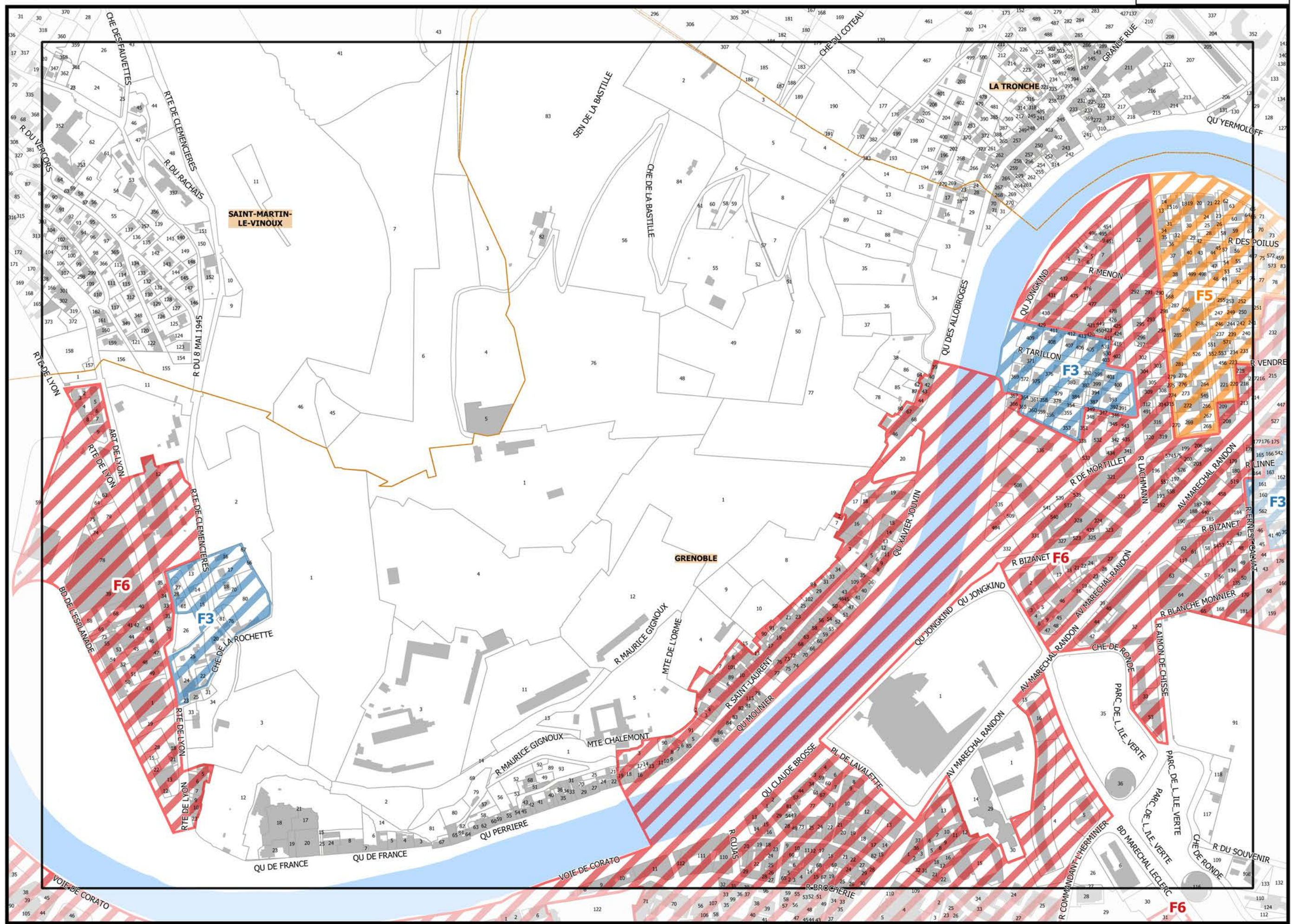
▼Z1H▼

E Atlas des Périmètres d'Intensification Urbaine

Légende : se référer aux premières pages de l'atlas

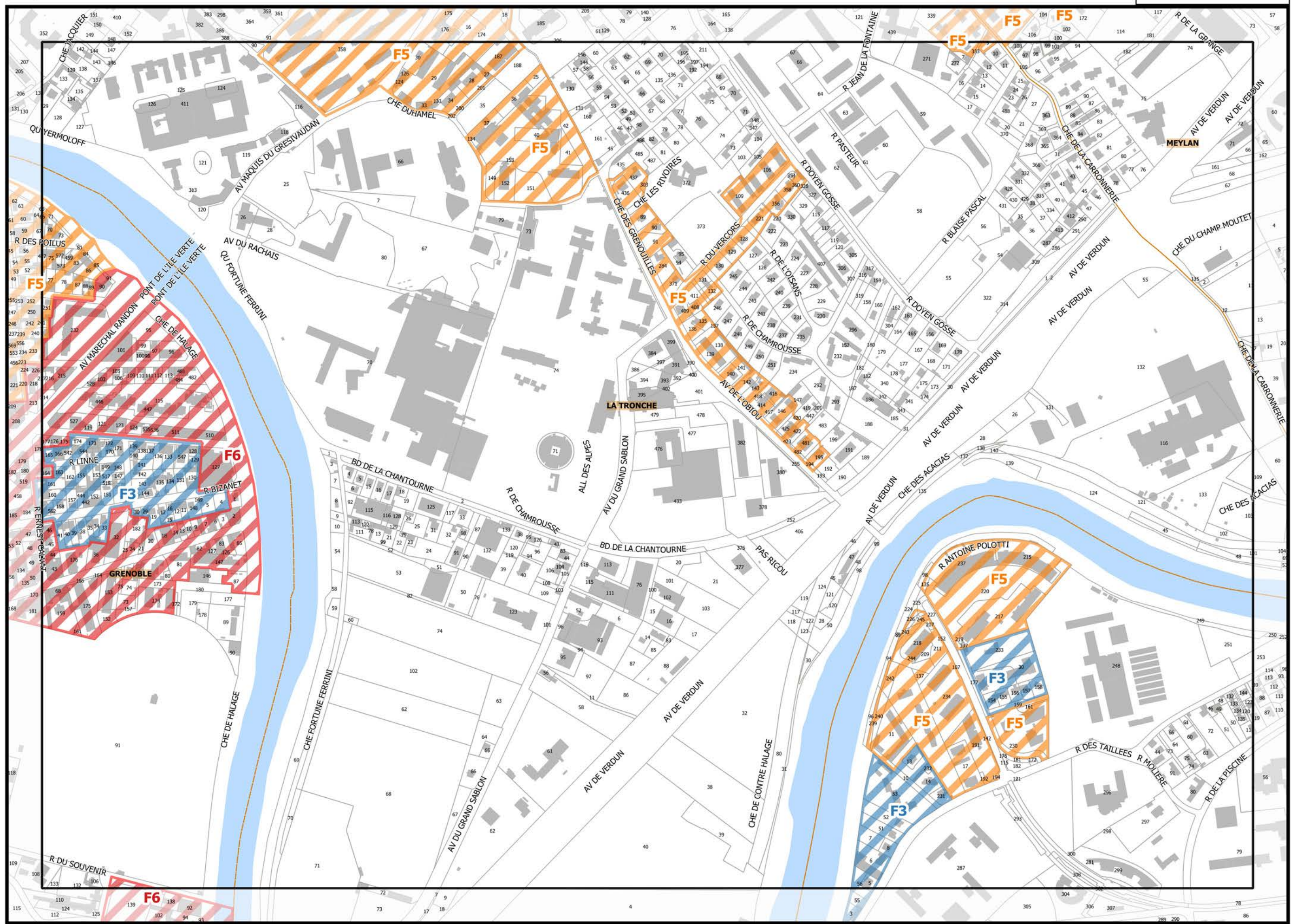
Sources :  
@ DGFiP Cadastre 2016  
@ DREAL Auvergne Rhône-Alpes





AG12A

▲I12▲




▲ AH12 ▲

▲ Z12 ▲

Légende : se référer aux premières pages de l'atlas

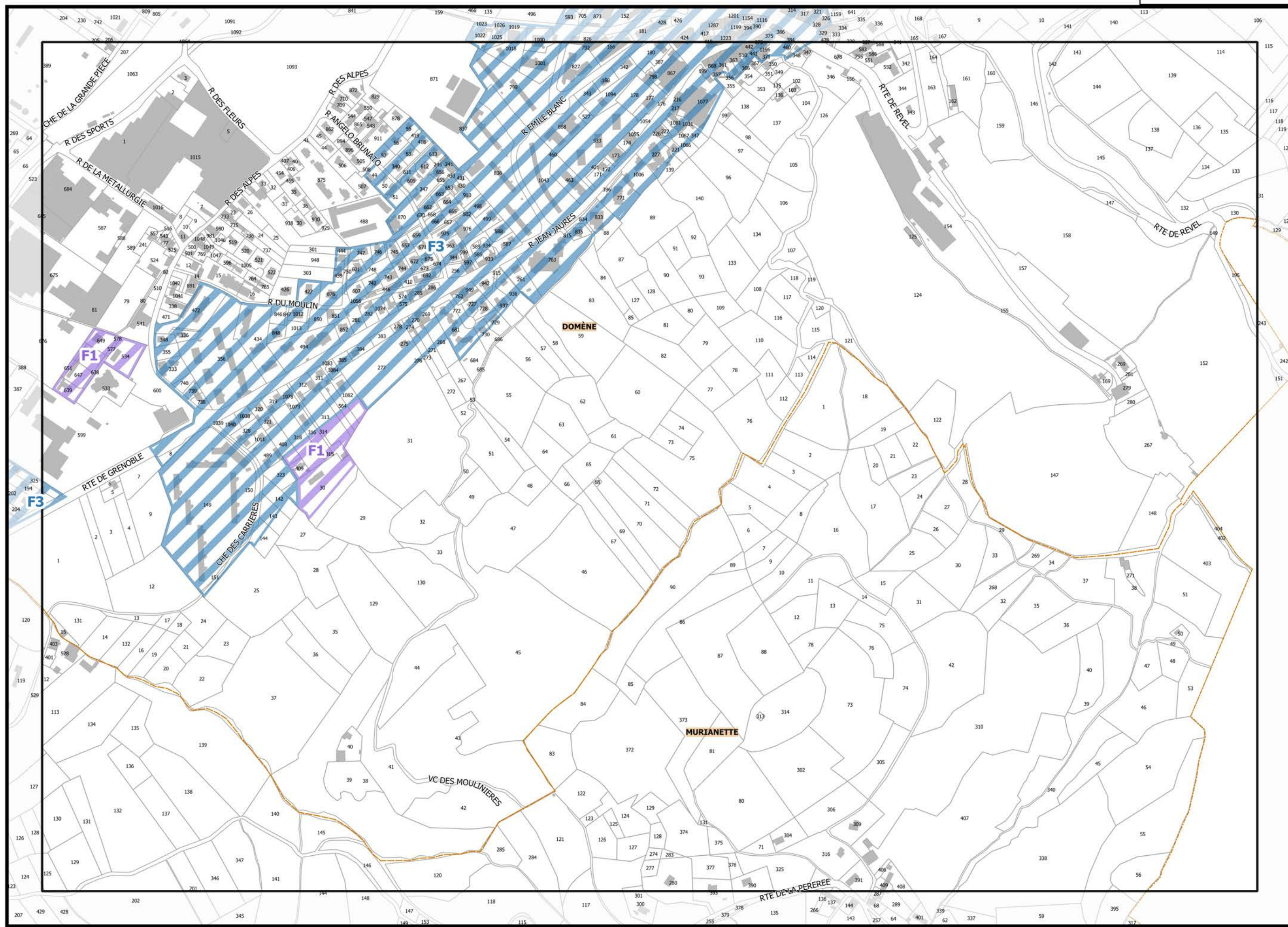
Sources :  
@ DGFiP Cadastre 2016  
@ DREAL Auvergne Rhône-Alpes





Légende : se référer aux premières pages de l'atlas

Sources :  
@ DGFiP Cadastre 2016  
@ DREAL Auvergne Rhône-Alpes




▲L12▲

▲M13▲

Légende : se référer aux premières pages de l'atlas

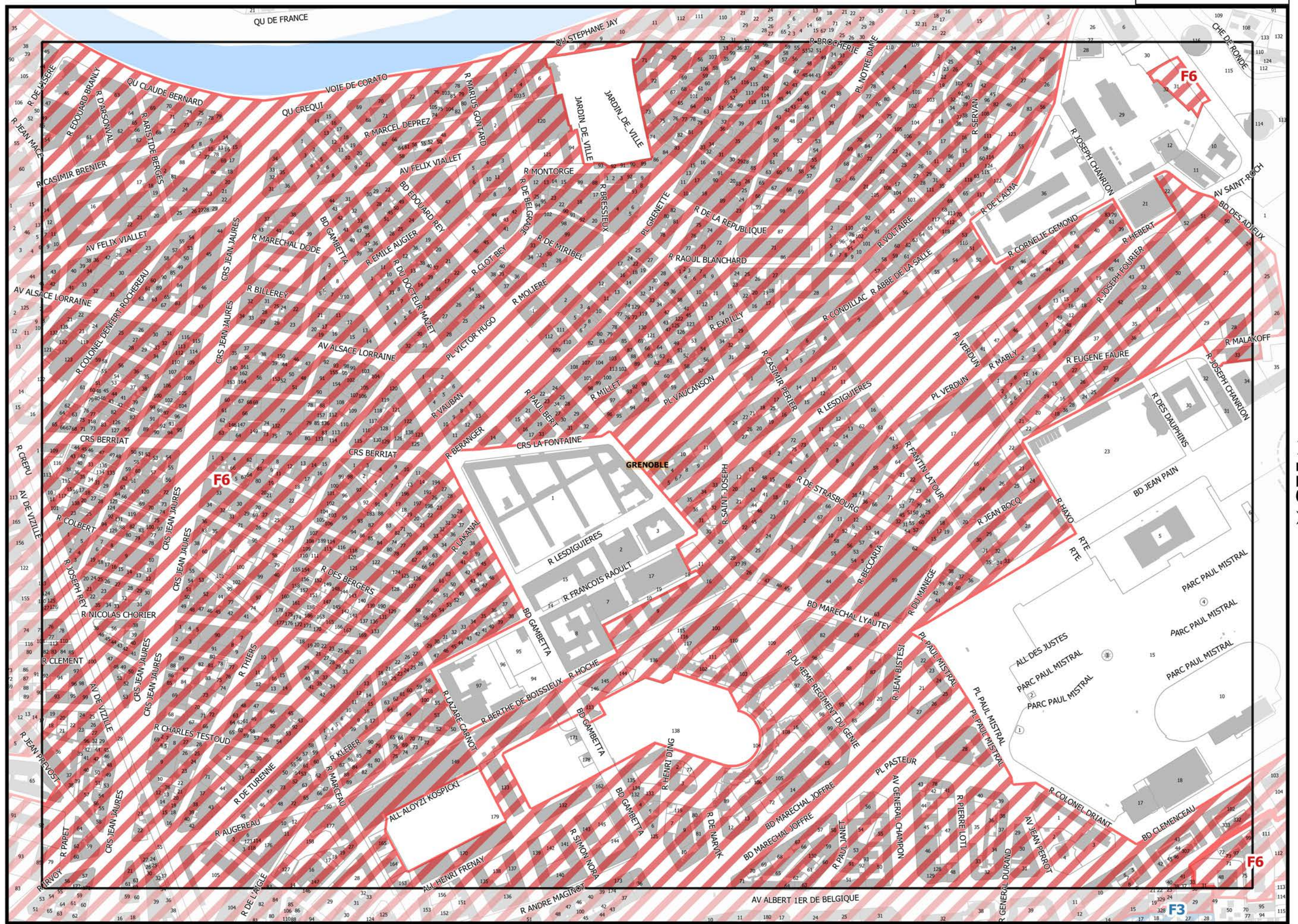
Sources :  
@ DGFIP Cadastre 2016  
@ DREAL Auvergne Rhône-Alpes

▲M13▲










AG13A

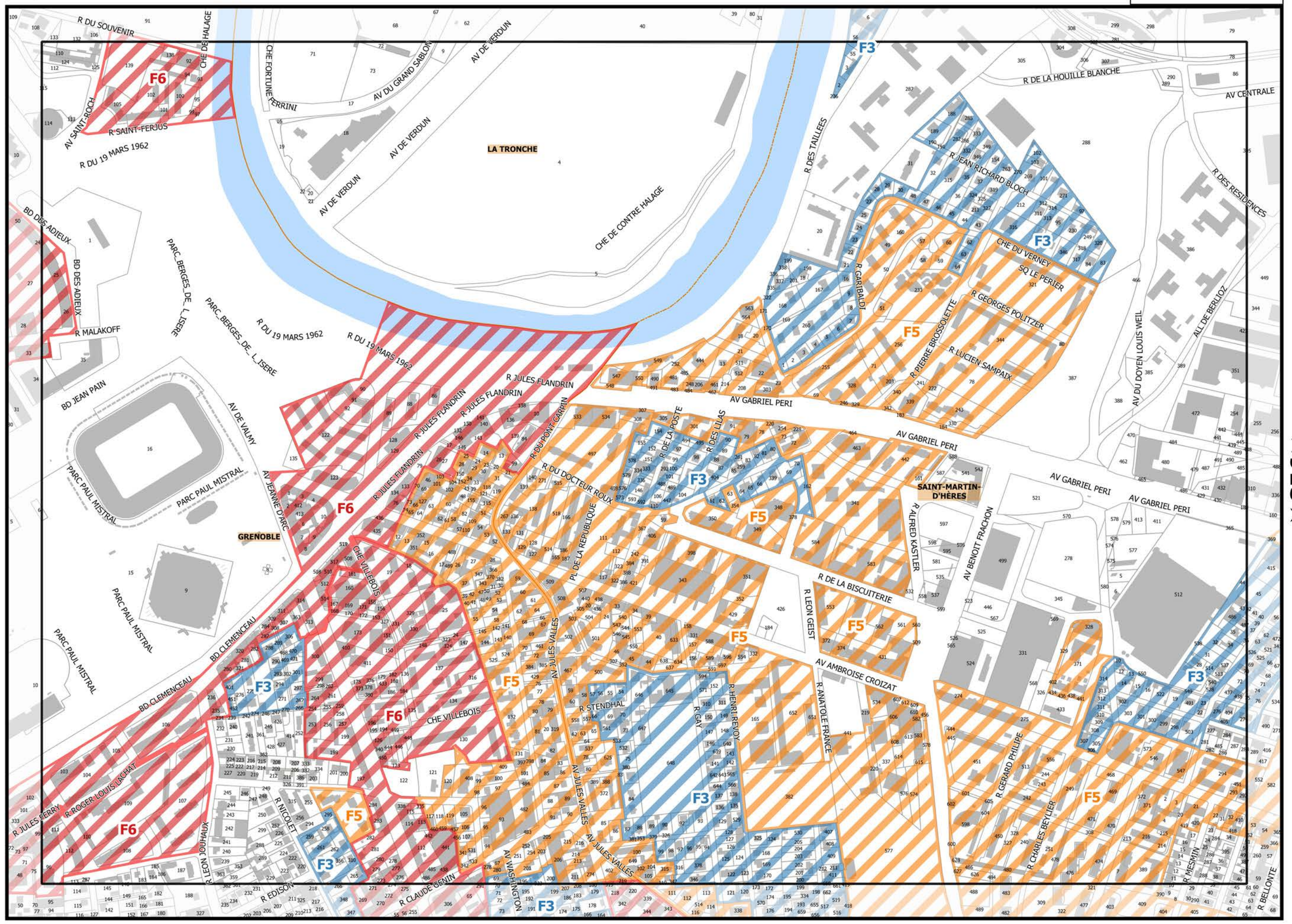
AG13B

Légende : se référer aux premières pages de l'atlas

Sources :  
@ DGFiP Cadastre 2016  
@ DREAL Auvergne Rhône-Alpes

H14





▲ H13 ▲


▼ I13 ▼

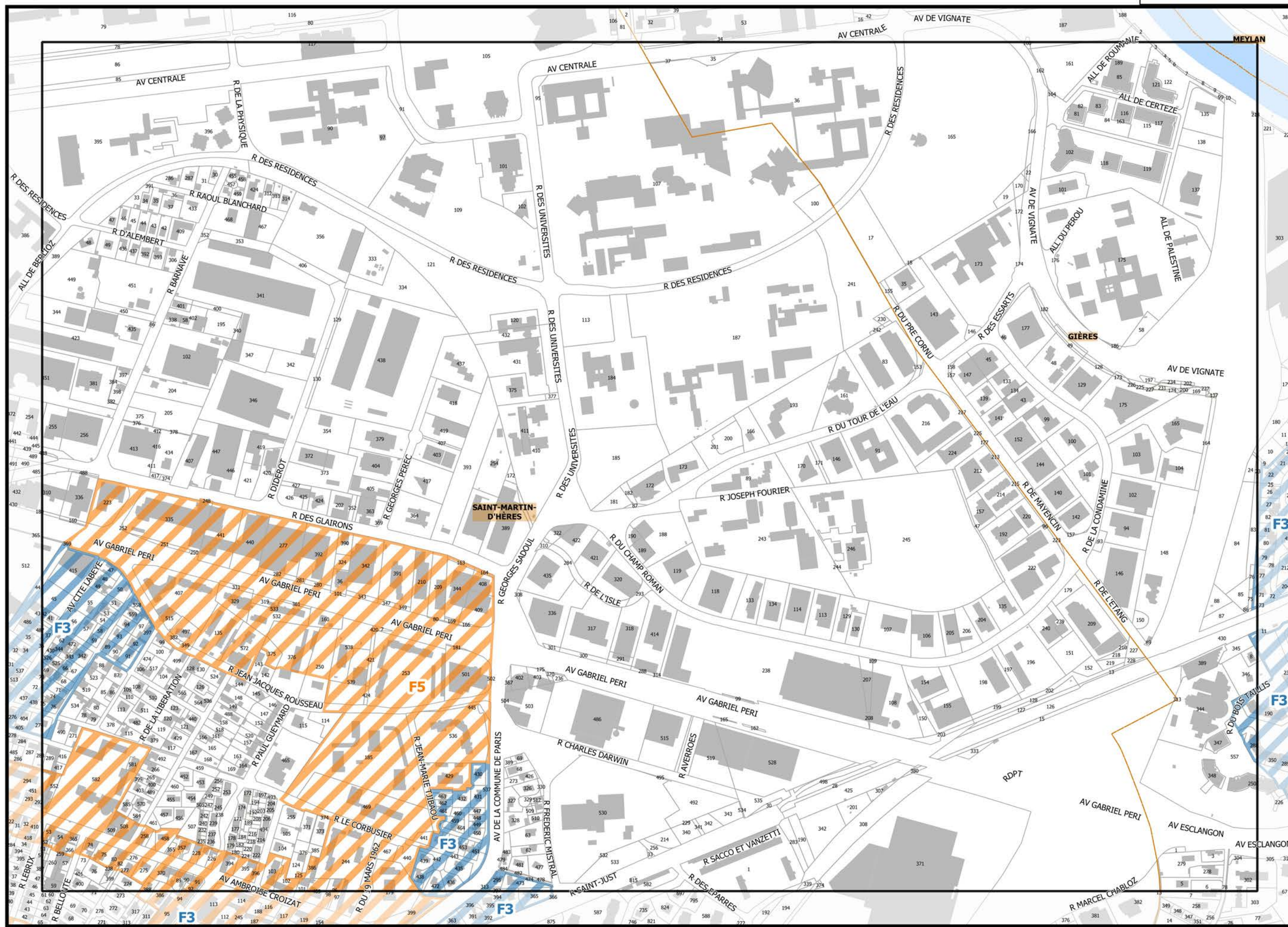
E ATLAS DES PÉRIMÈTRES D'INTENSIFICATION URBAINE

Légende : se référer aux premières pages de l'atlas

Sources :  
@ DGFIP Cadastre 2016  
@ DREAL Auvergne Rhône-Alpes

▼ I14 ▼






▲ I13 ▲

▲ K13 ▼

E ATLAS DES PÉRIMÈTRES D'INTENSIFICATION URBAINE

Légende : se référer aux premières pages de l'atlas

Sources :  
@ DGFIP Cadastre 2016  
@ DREAL Auvergne Rhône-Alpes







Légende : se référer aux premières pages de l'atlas

Sources :  
@ DGFiP Cadastre 2016  
@ DREAL Auvergne Rhône-Alpes







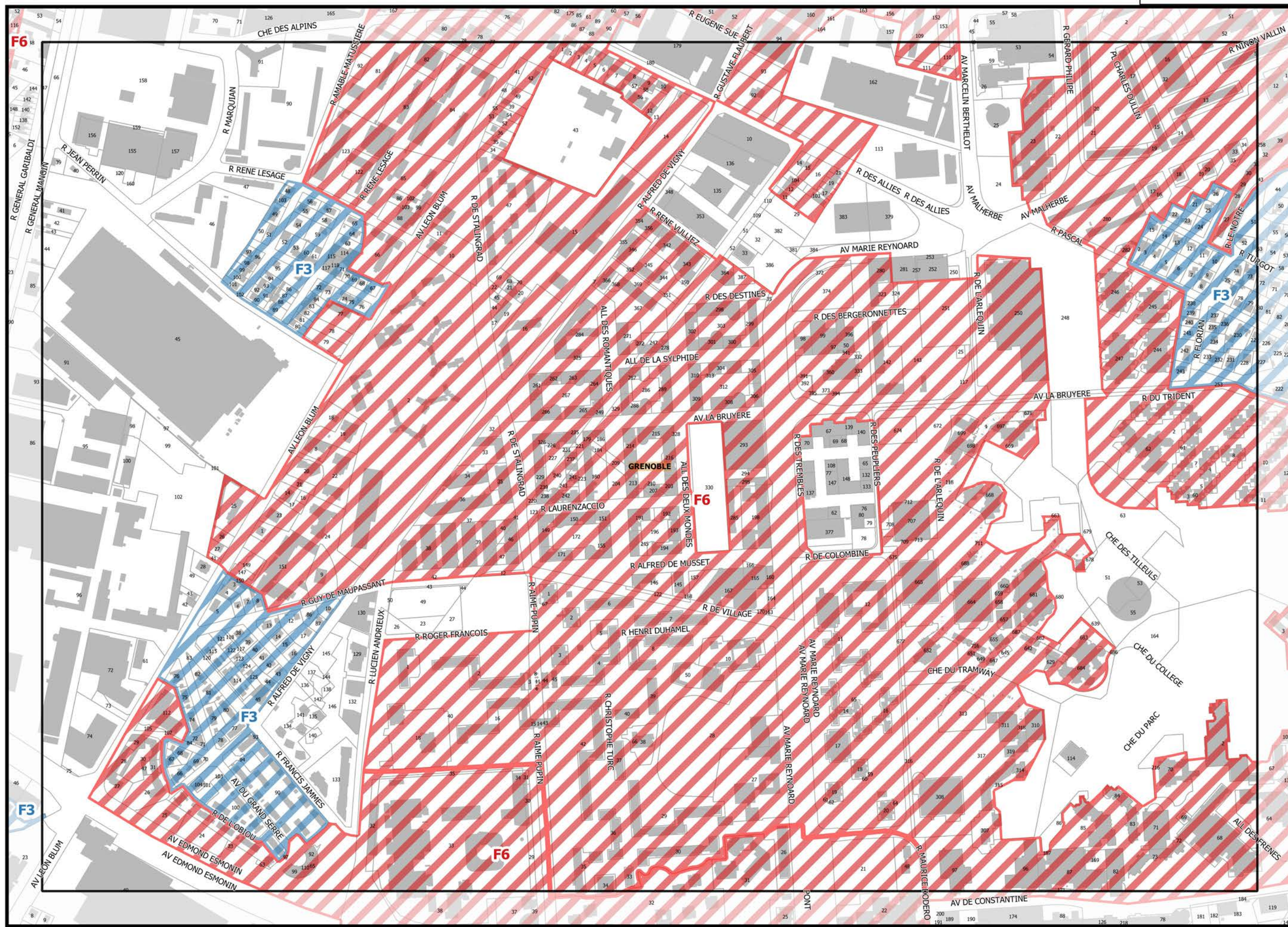













AG15▲

▼S11▼

Légende : se référer aux premières pages de l'atlas

Sources :  
@ DGFiP Cadastre 2016  
@ DREAL Auvergne Rhône-Alpes

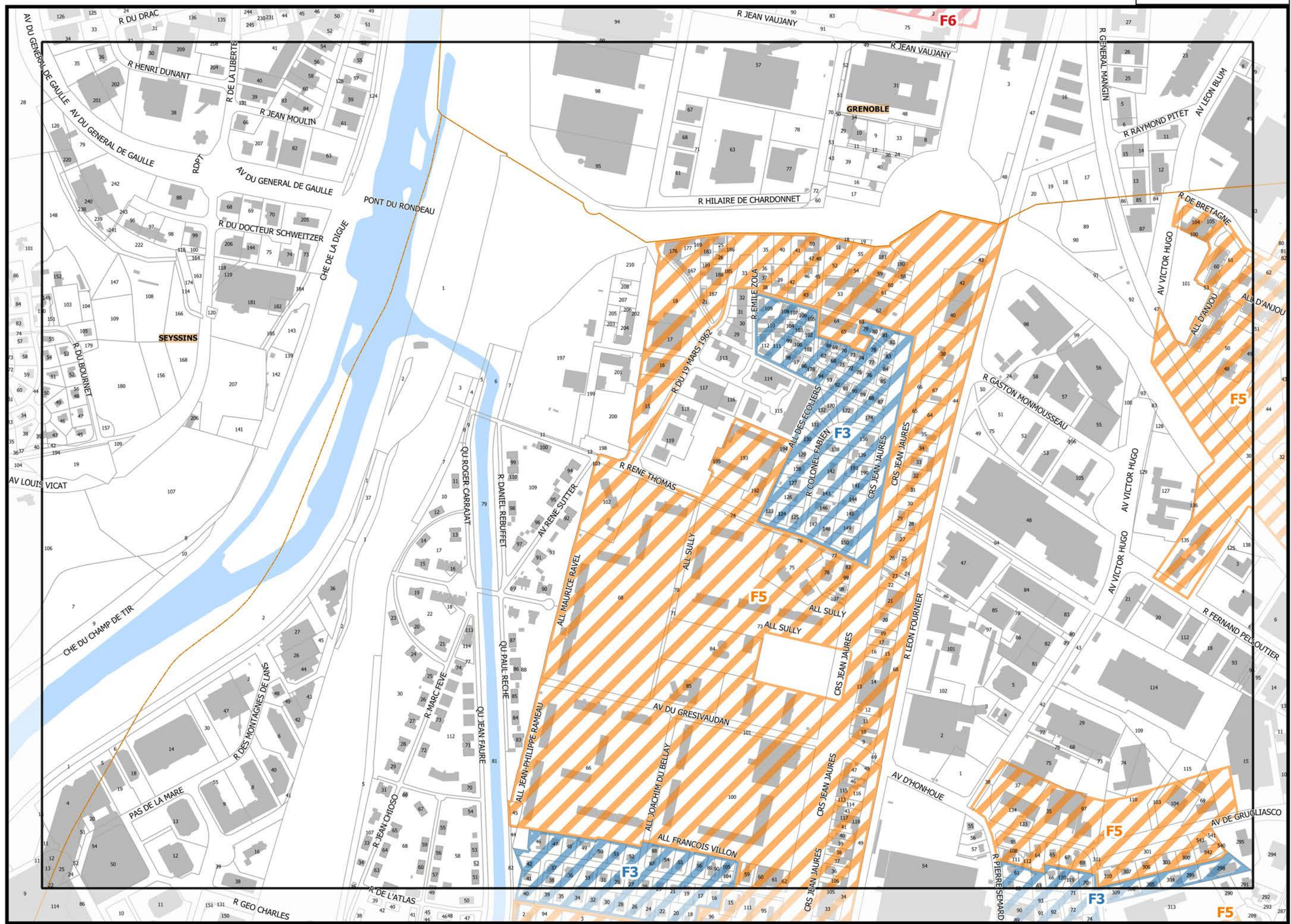






▲F16▲


▼91H▼



Légende : se référer aux premières pages de l'atlas

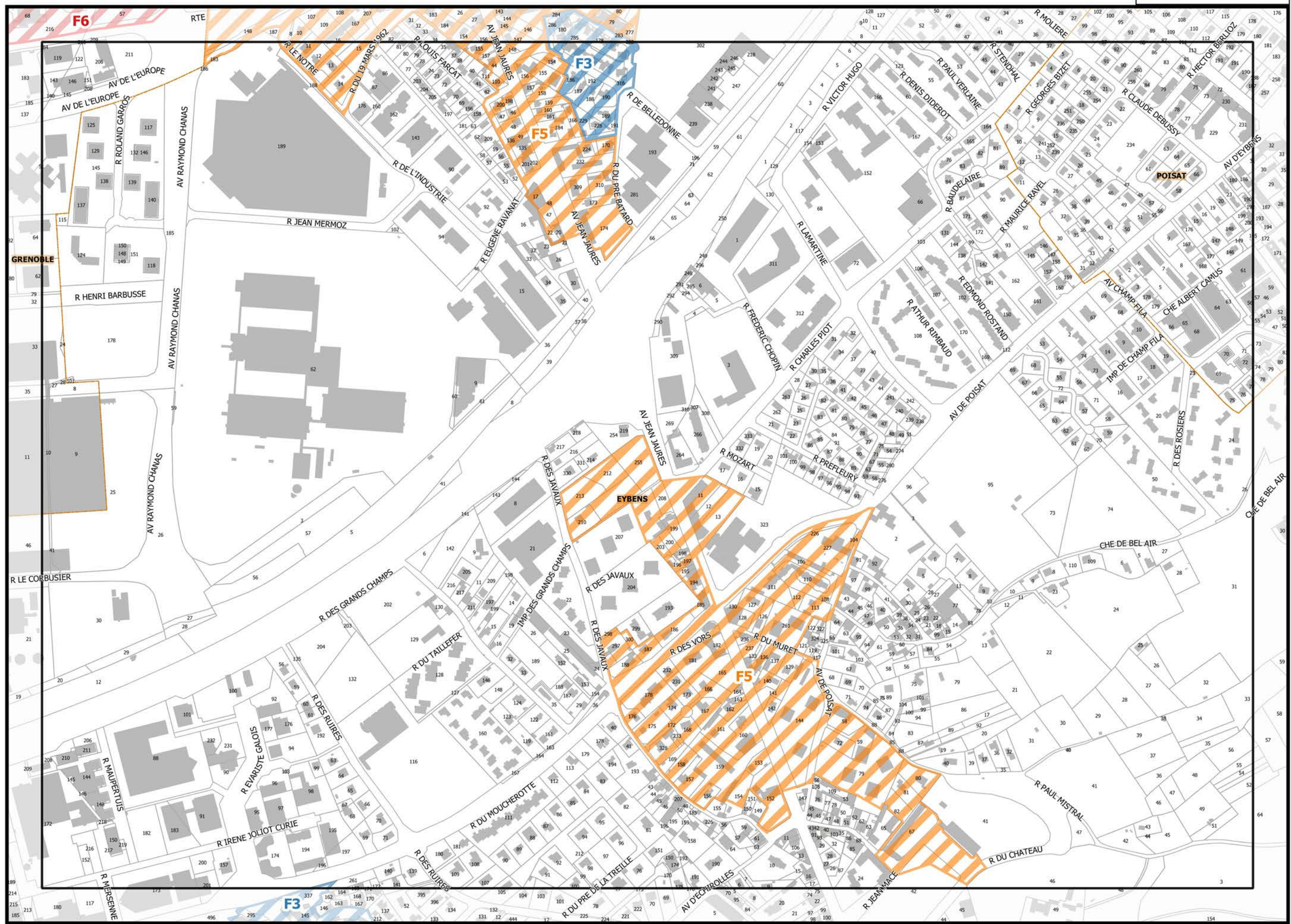
Sources :  
@ DGFIP Cadastre 2016  
@ DREAL Auvergne Rhône-Alpes

▼G17▼










▲ H16 ▲

▼ I17 ▼

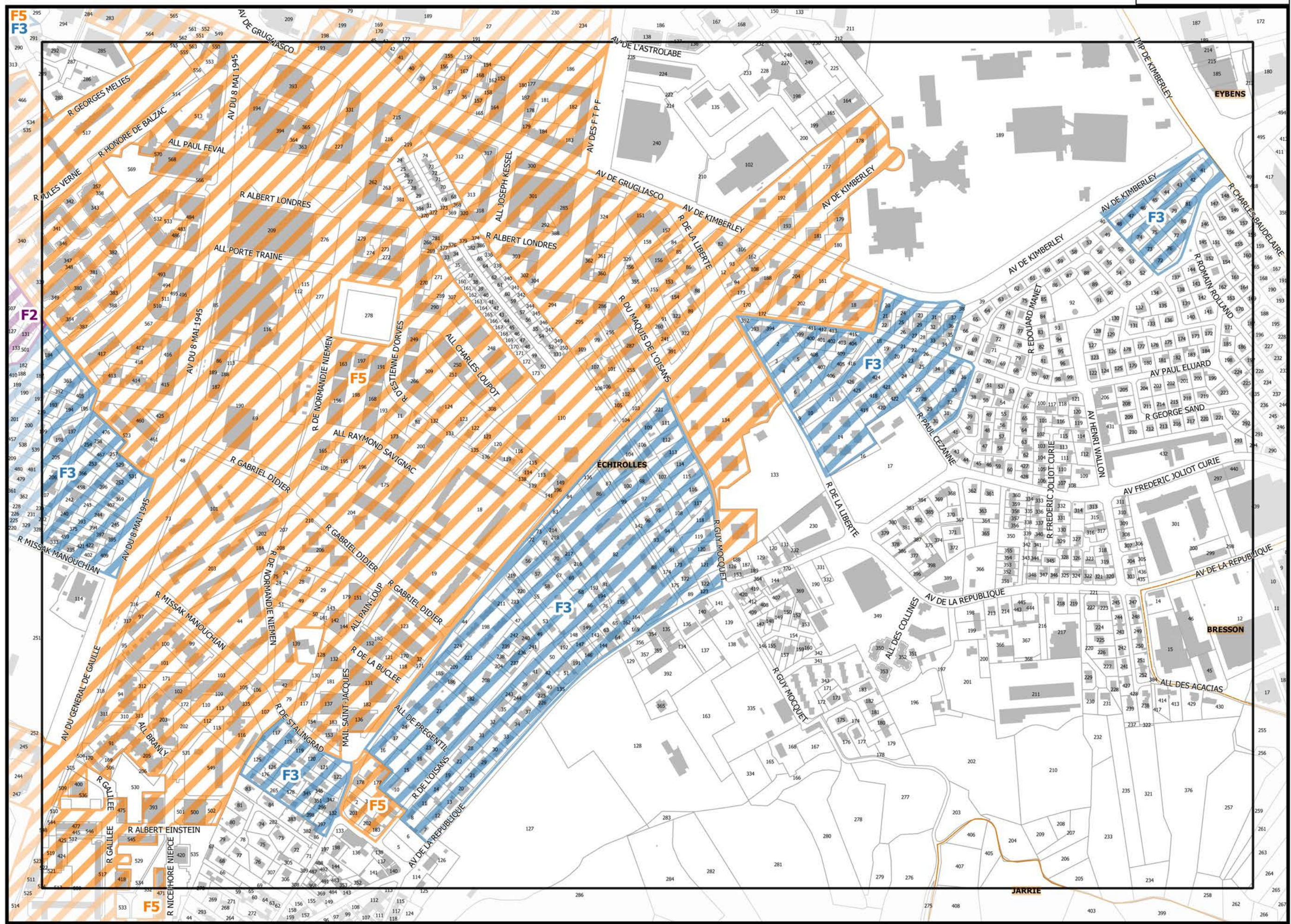
Légende : se référer aux premières pages de l'atlas

Sources :  
@ DGFiP Cadastre 2016  
@ DREAL Auvergne Rhône-Alpes

▼ I17 ▼








AG17▲

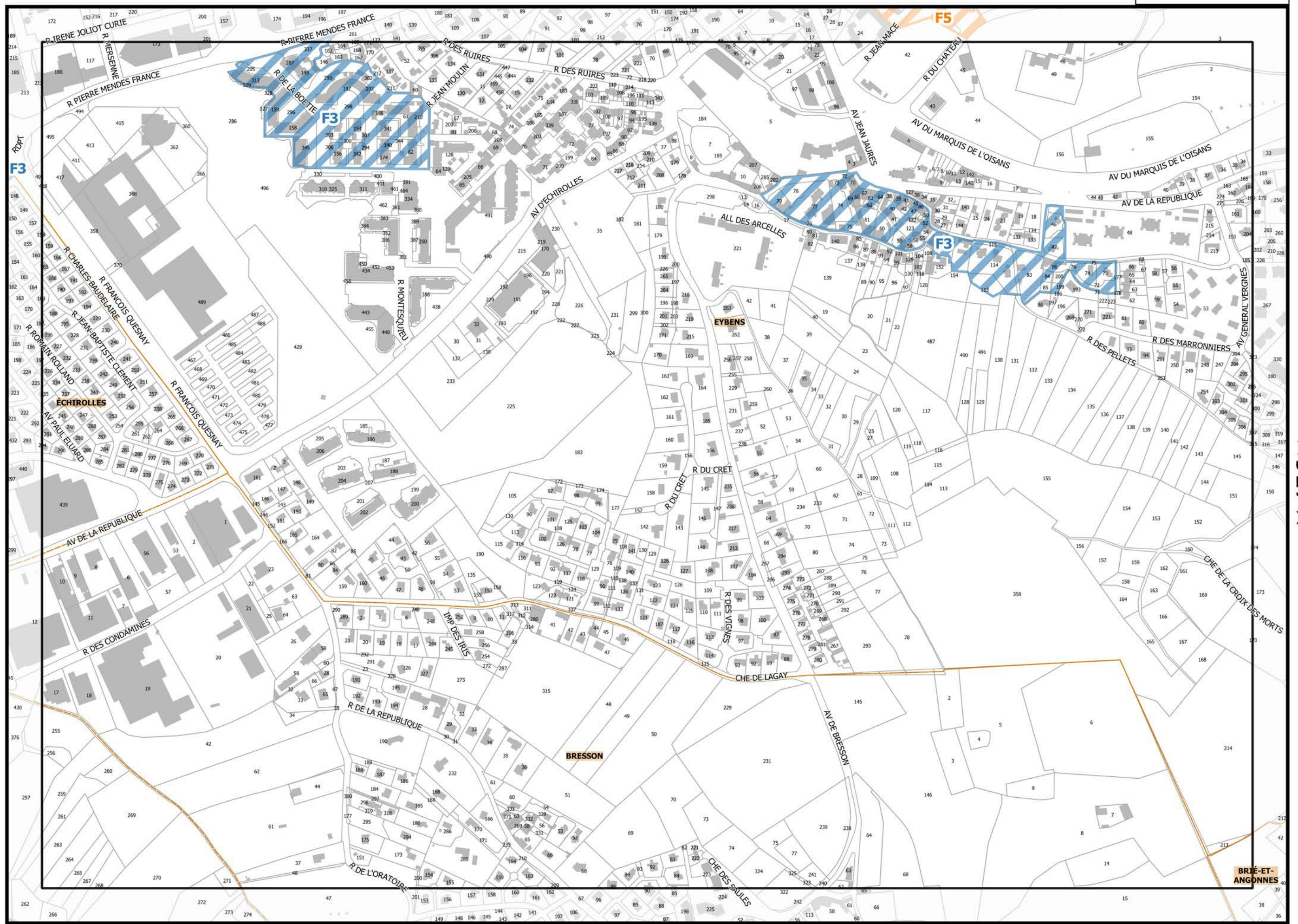
▼ZII▼

Légende : se référer aux premières pages de l'atlas

Sources :  
@ DGFiP Cadastre 2016  
@ DREAL Auvergne Rhône-Alpes

▼H18▼





▲ H17 ▲

▼ ZIC ▼

Légende : se référer aux premières pages de l'atlas

Sources :  
@ DGFiP Cadastre 2016  
@ DREAL Auvergne Rhône-Alpes




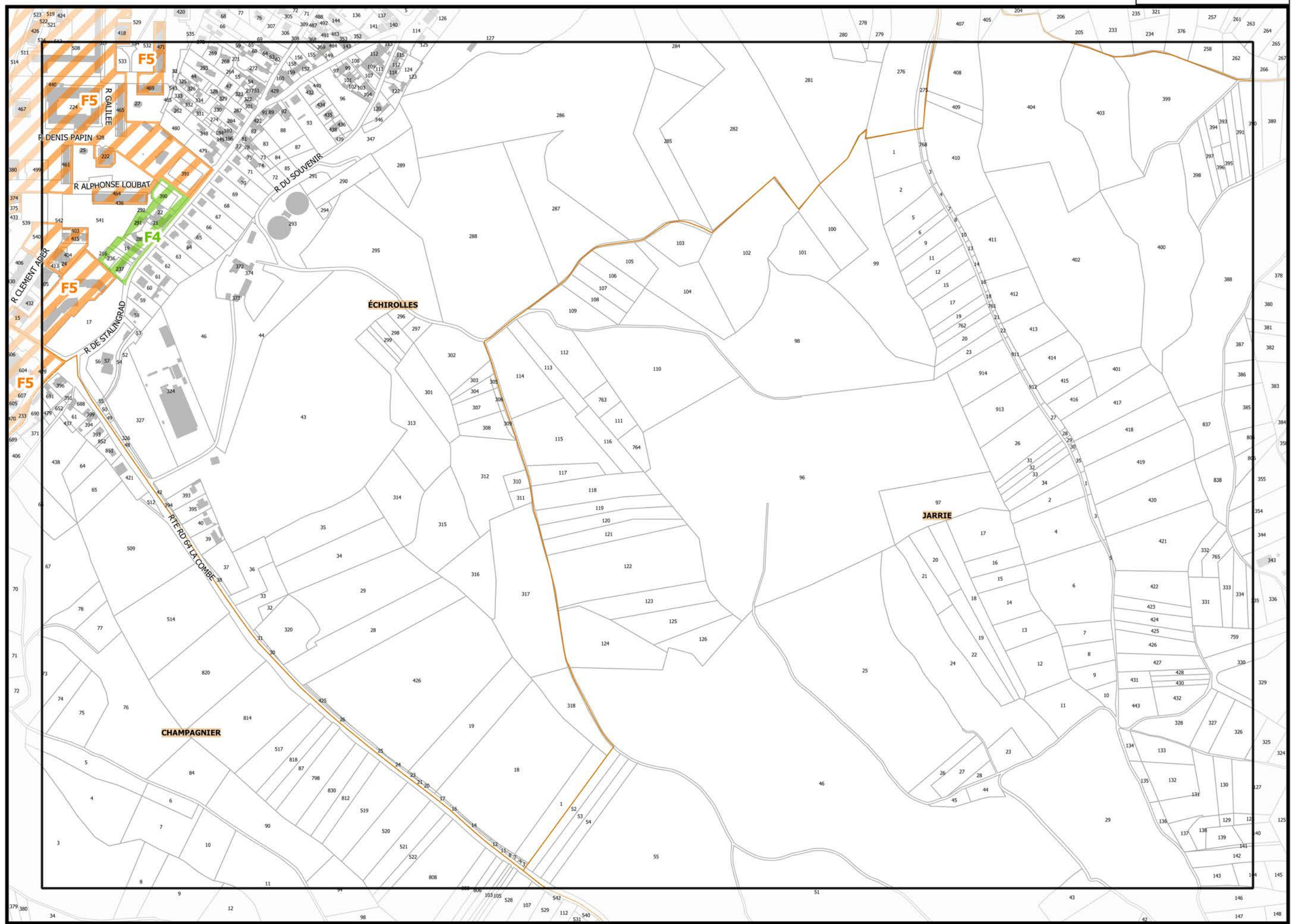
▲F18▲

▼81H▼

Légende : se référer aux premières pages de l'atlas

Sources :  
@ DGFiP Cadastre 2016  
@ DREAL Auvergne Rhône-Alpes





▲G18▲


▼811▼

E\_ATLAS DES PÉRIMÈTRES D'INTENSIFICATION URBAINE

Légende : se référer aux premières pages de l'atlas

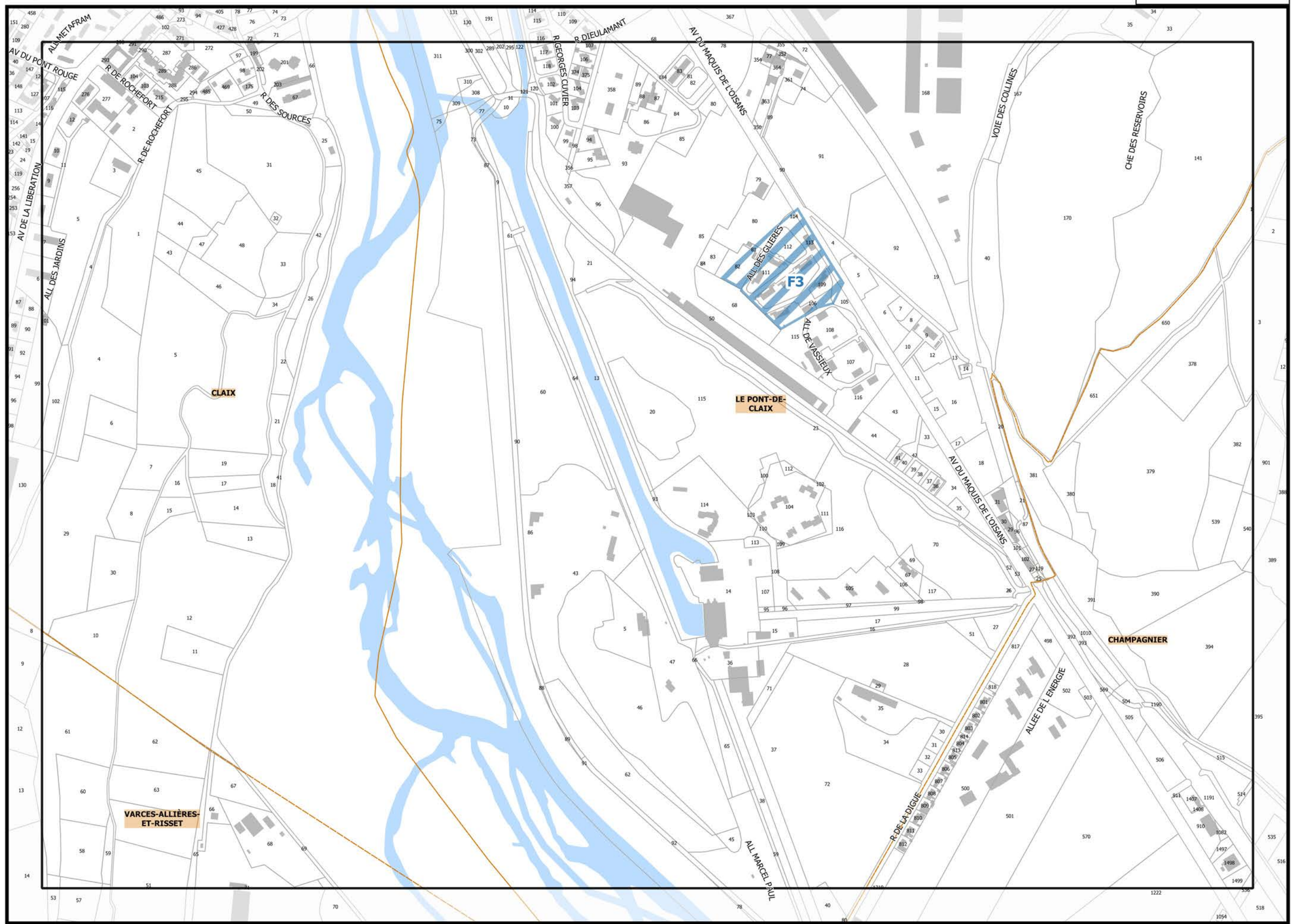
Sources :  
@ DGFIP Cadastre 2016  
@ DREAL Auvergne Rhône-Alpes

▼H19▼












Légende : se référer aux premières pages de l'atlas

Sources :  
@ DGFIP Cadastre 2016  
@ DREAL Auvergne Rhône-Alpes






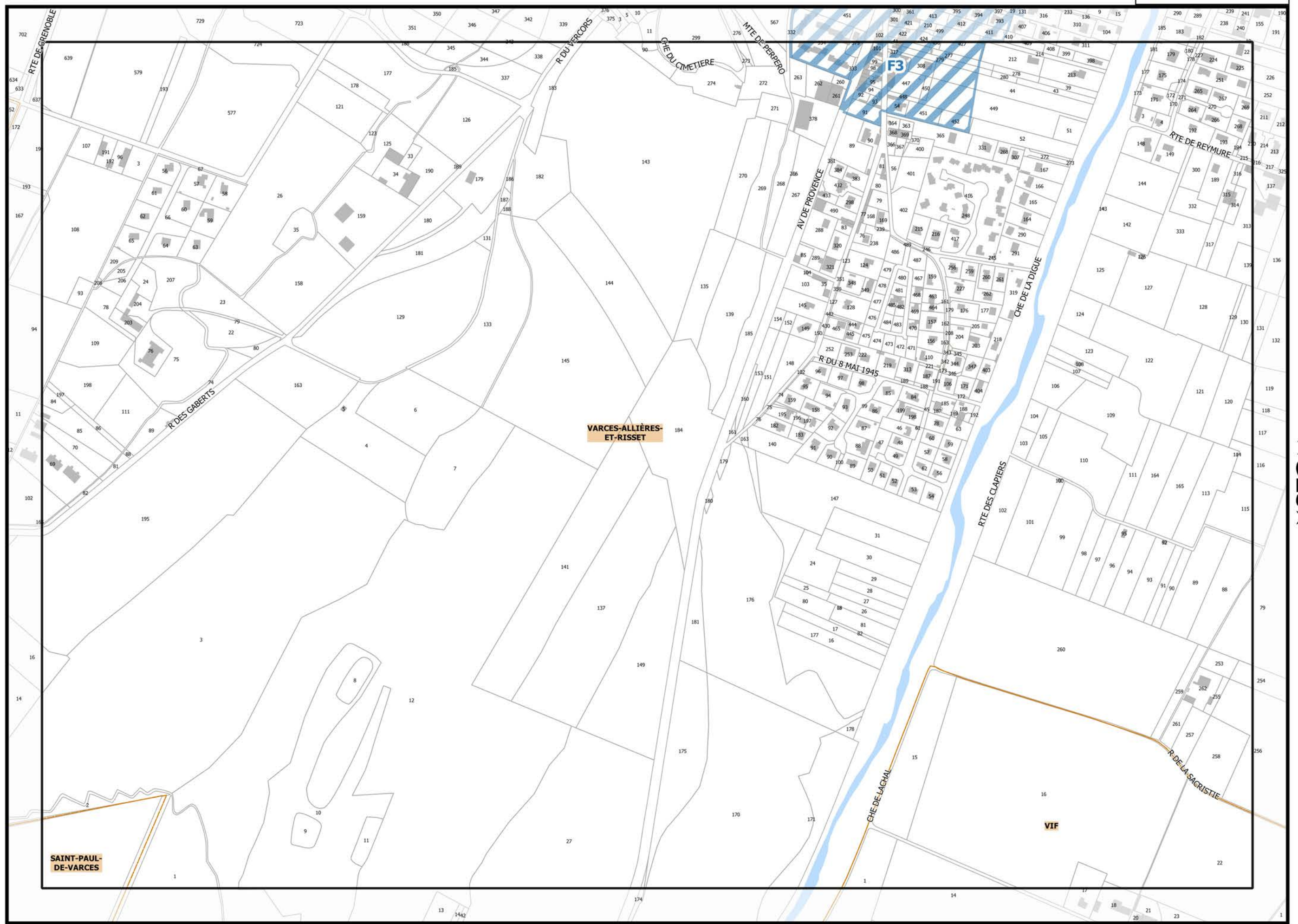
▲ E22 ▲

▲ G22 ▲

Légende : se référer aux premières pages de l'atlas

Sources :  
@ DGFiP Cadastre 2016  
@ DREAL Auvergne Rhône-Alpes









▲ E25 ▲

▼ G25 ▼

Légende : se référer aux premières pages de l'atlas

Sources :  
@ DGFiP Cadastre 2016  
@ DREAL Auvergne Rhône-Alpes

