



# **E\_ATLAS DES PÉRIMÈTRES D'INTENSIFICATION URBAINE**

Document approuvé en Conseil Métropolitain le 20 Décembre 2019  
Dernière actualisation : Modification n°2 du 05 Juillet 2024\*  
\* Pour plus d'information, se référer au tableau des procédures d'évolution




Pour connaître l'ensemble des prescriptions réglementaires, il convient de se reporter aux autres plans répertoriés de A à J ainsi qu'au règlement écrit.

Le périmètre d'intensification urbaine prescrit par le schéma de cohérence territorial de la grande région grenobloise (SCoT GREG) est traduit en 6 catégories. A l'intérieur de ces périmètres sont définies des densités minimales de construction tel que le prévoit l'article L 151-26 du code de l'urbanisme. Les dispositions applicables sur chaque périmètre sont indiquées dans le règlement écrit de la zone concernée.

## PÉRIMÈTRES D'INTENSIFICATION URBAINE

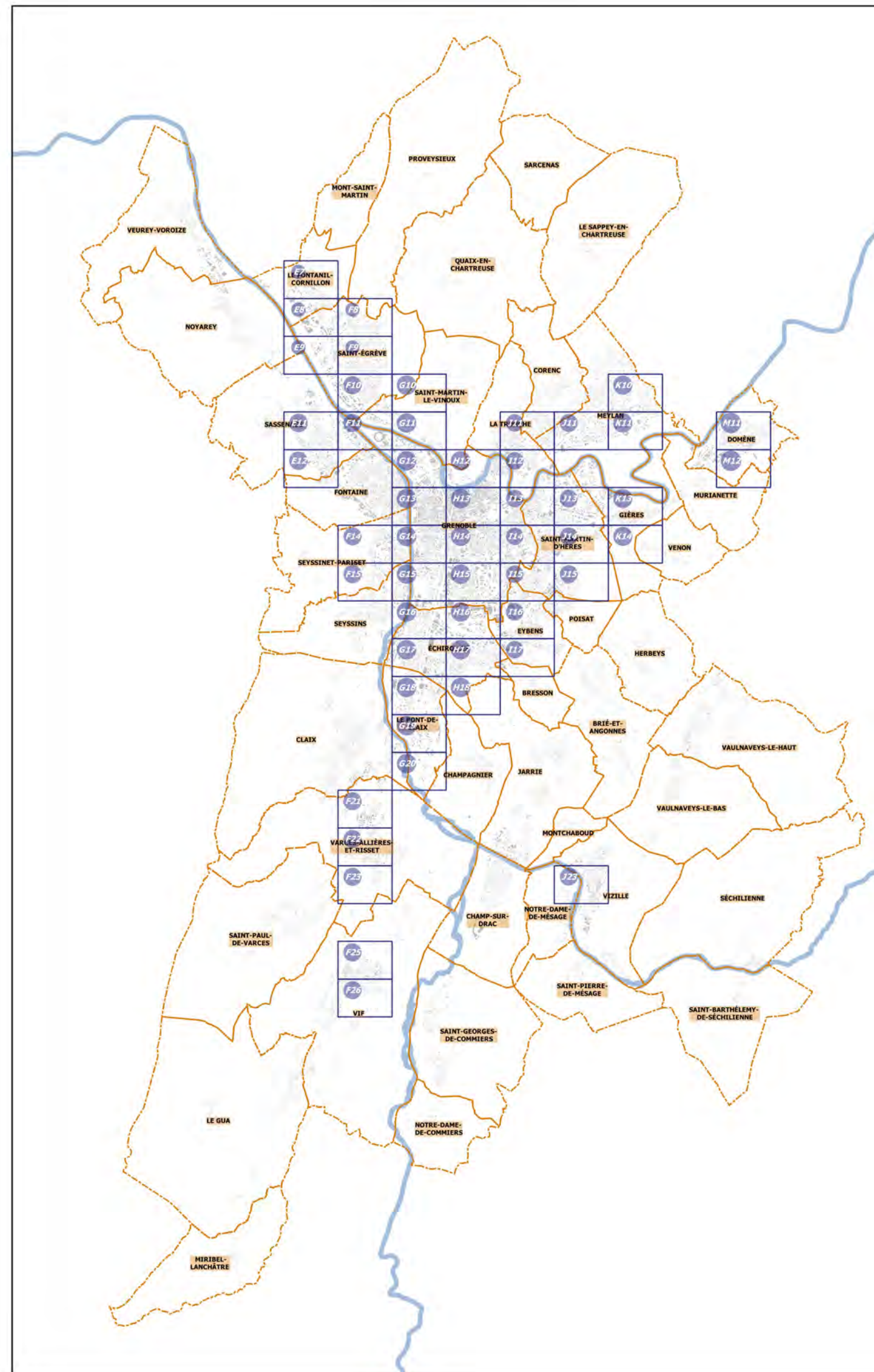
### SECTEURS AVEC DENSITÉ MINIMALE DE CONSTRUCTION



### LIMITES ADMINISTRATIVES



Sources :  
 @ DGFIP Cadastre 2022  
 @ DREAL Auvergne Rhône-Alpes







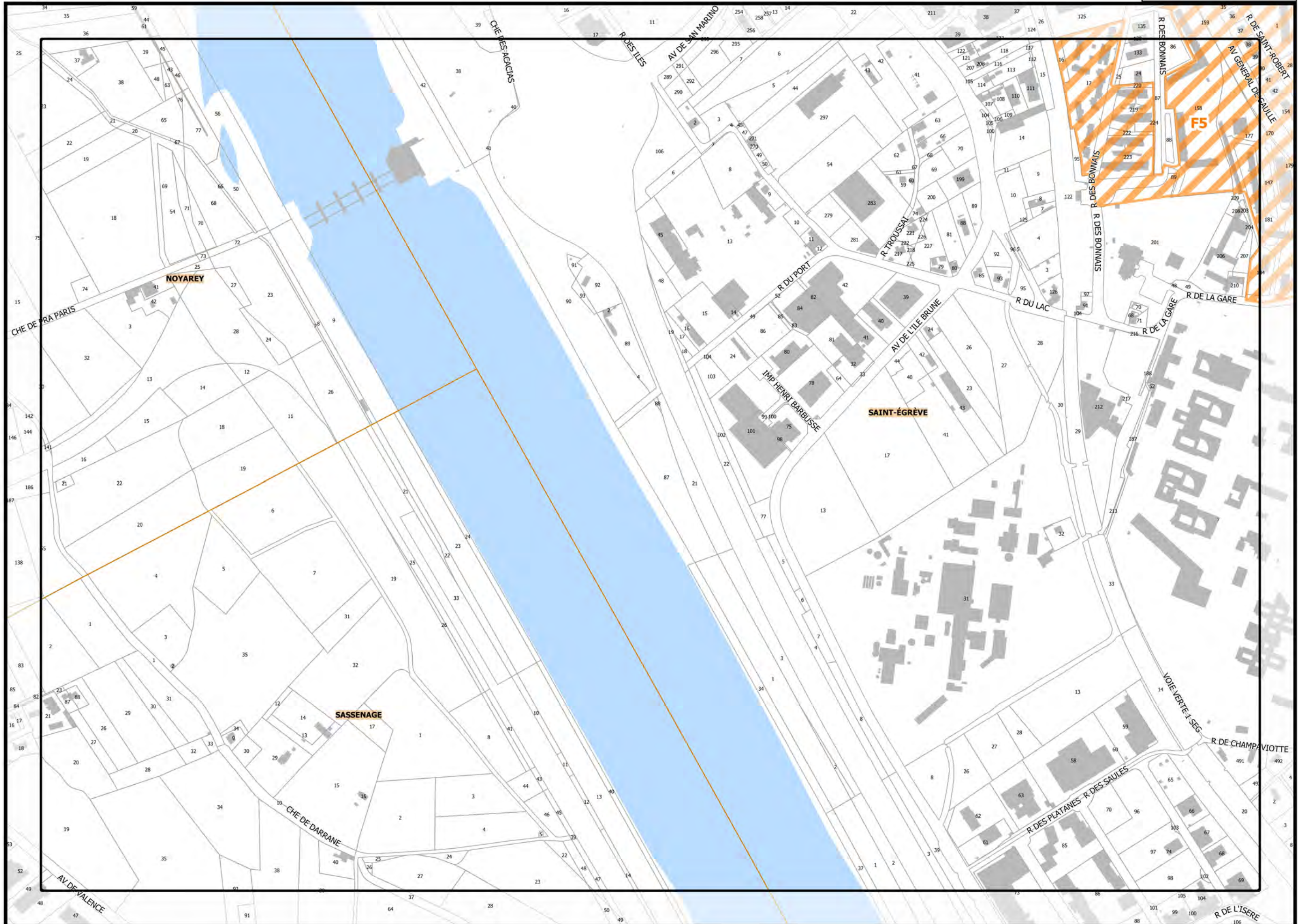








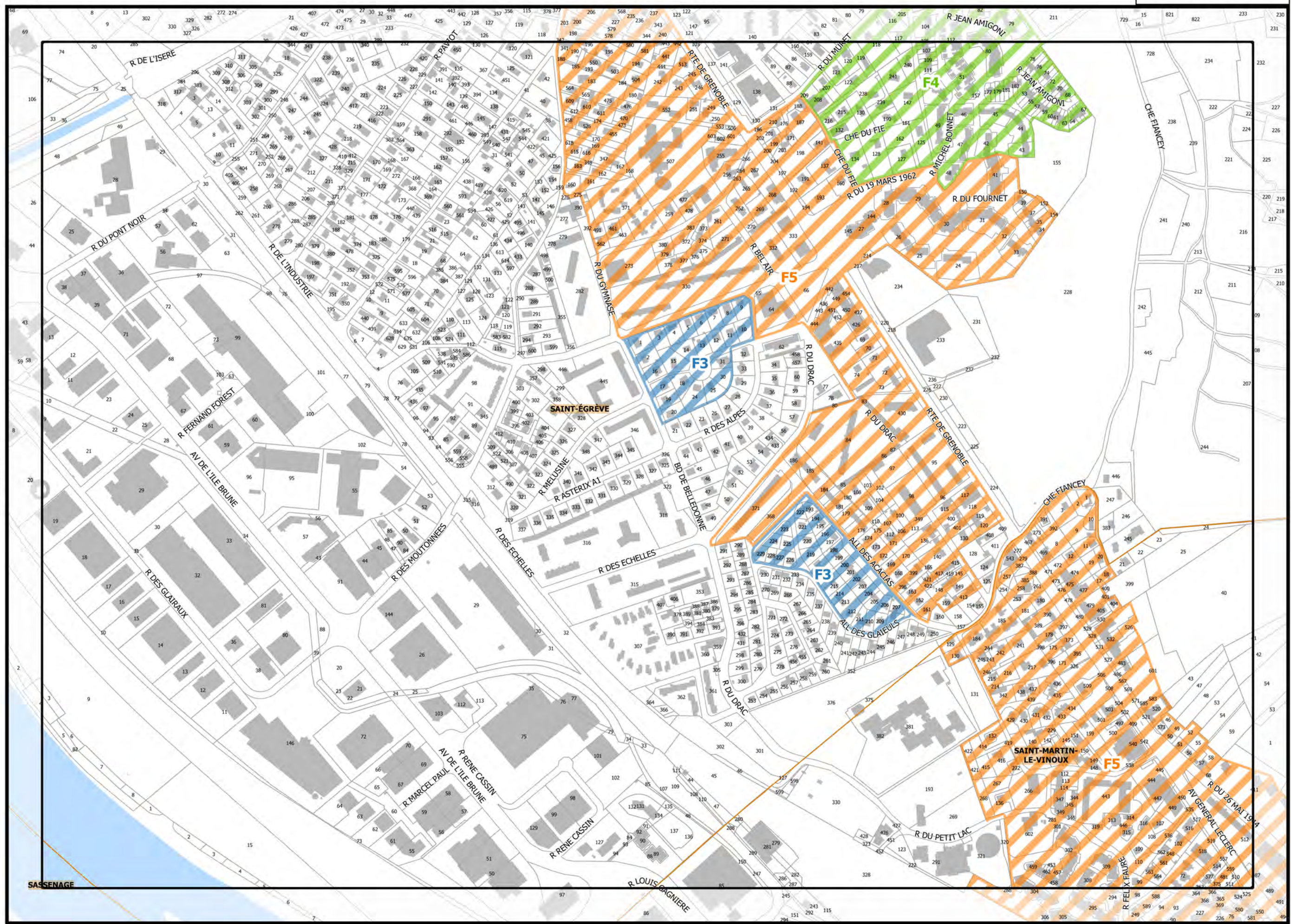












Légende : se référer aux premières pages de l'atlas

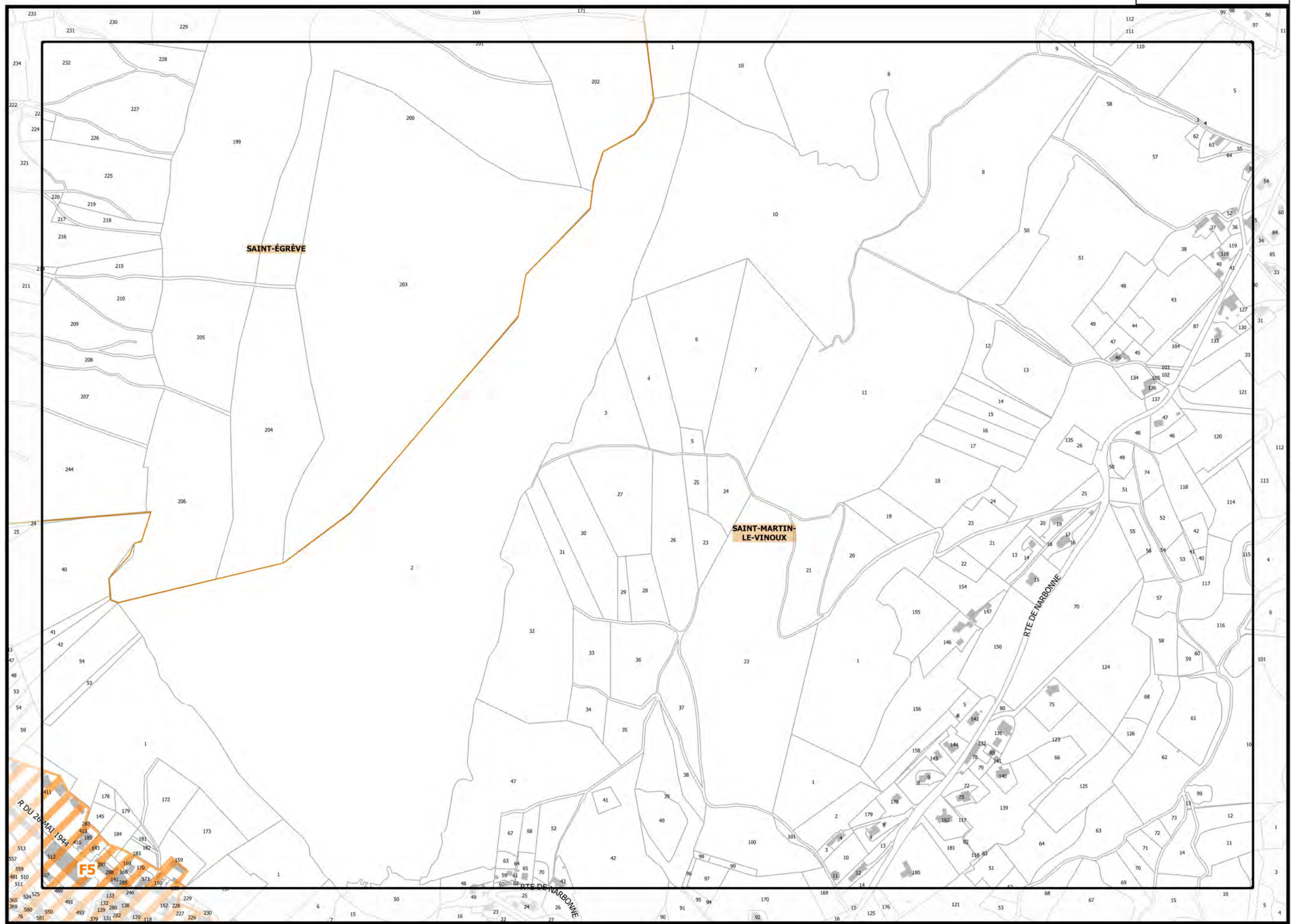
Sources :  
@ DGFiP Cadastre 2022  
@ DREAL Auvergne Rhône-Alpes



▲ F10 ▲


▼ 01H ▼

E\_ATLAS DES PÉRIMÈTRES D'INTENSIFICATION URBAINE



Légende : se référer aux premières pages de l'atlas

Sources :  
@ DGFiP Cadastre 2022  
@ DREAL Auvergne Rhône-Alpes



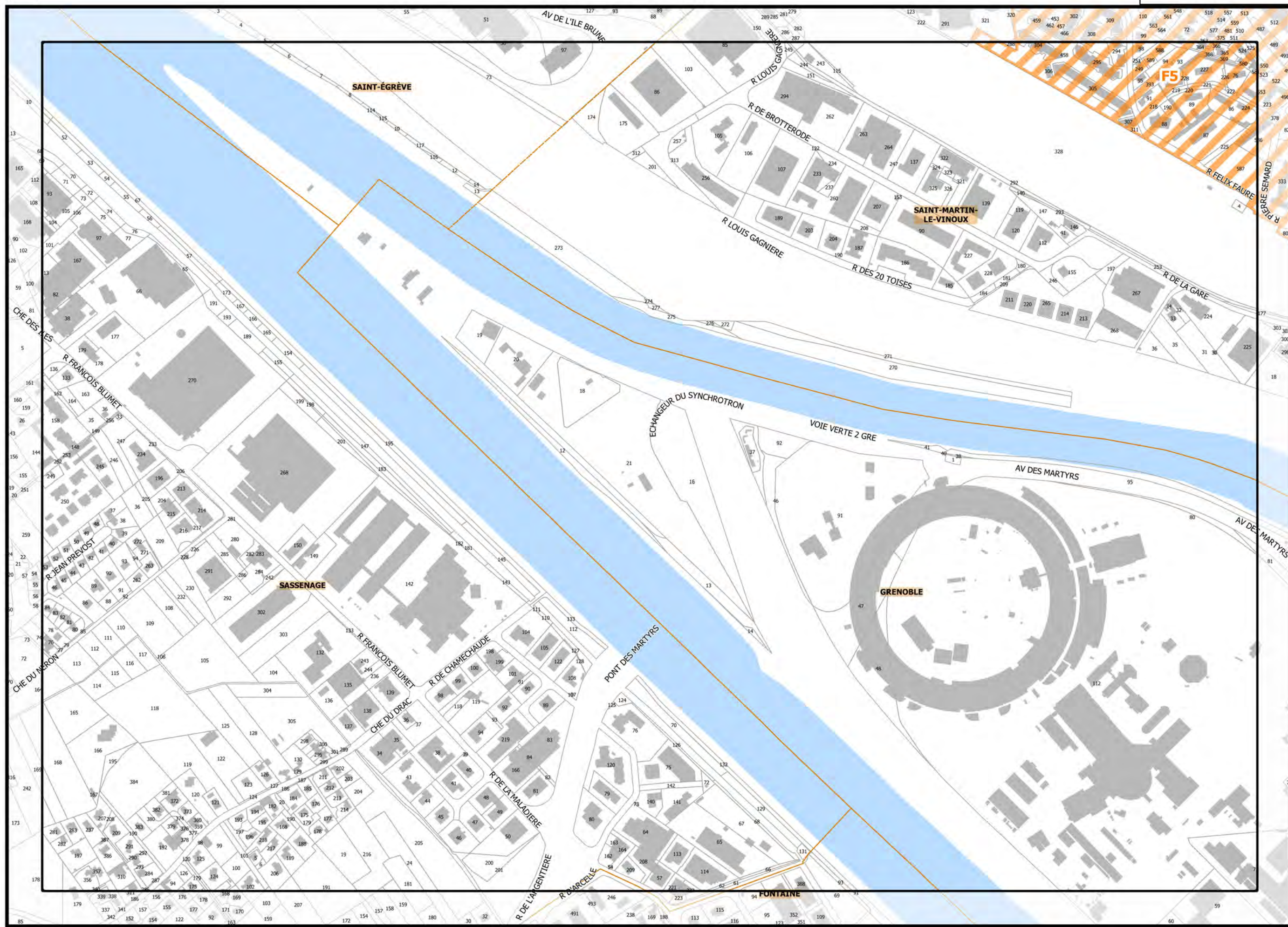











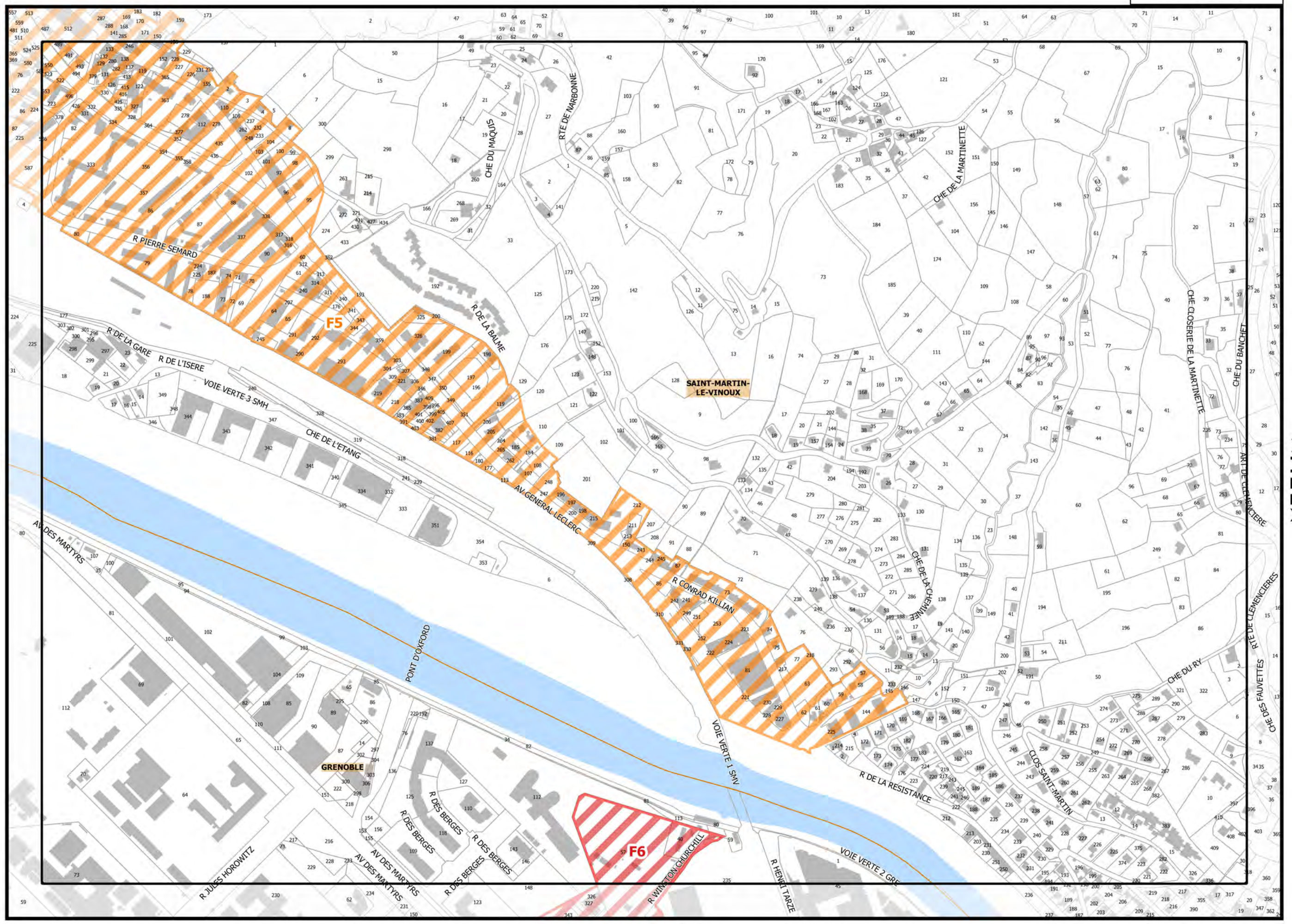


Légende : se référer aux premières pages de l'atlas

Sources :  
@ DGFiP Cadastre 2022  
@ DREAL Auvergne Rhône-Alpes








▲F11▲

▼I1H▼

Légende : se référer aux premières pages de l'atlas

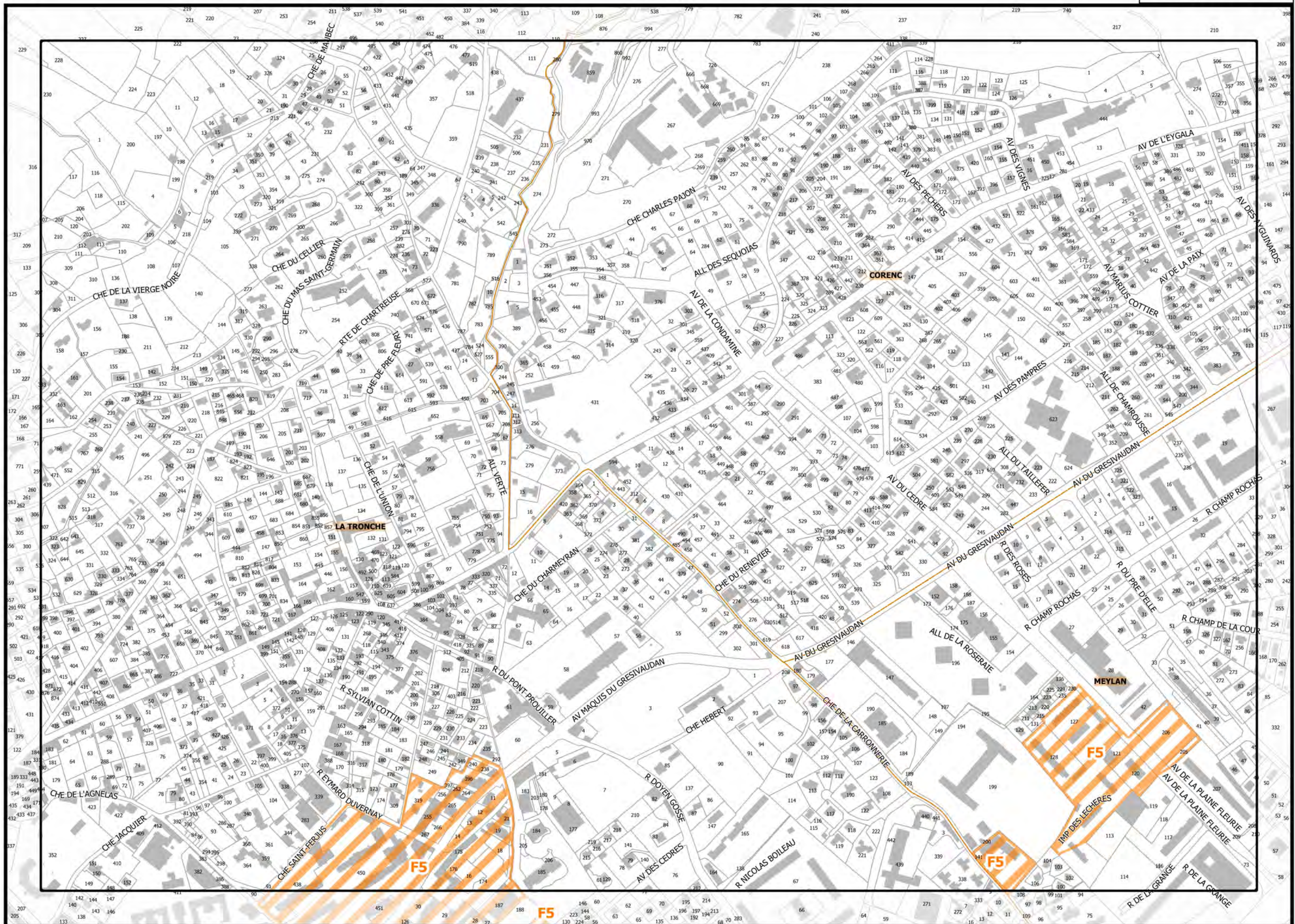
Sources :  
@ DGFiP Cadastre 2022  
@ DREAL Auvergne Rhône-Alpes





▲ H11 ▲

▼ I12 ▼



Légende : se référer aux premières pages de l'atlas

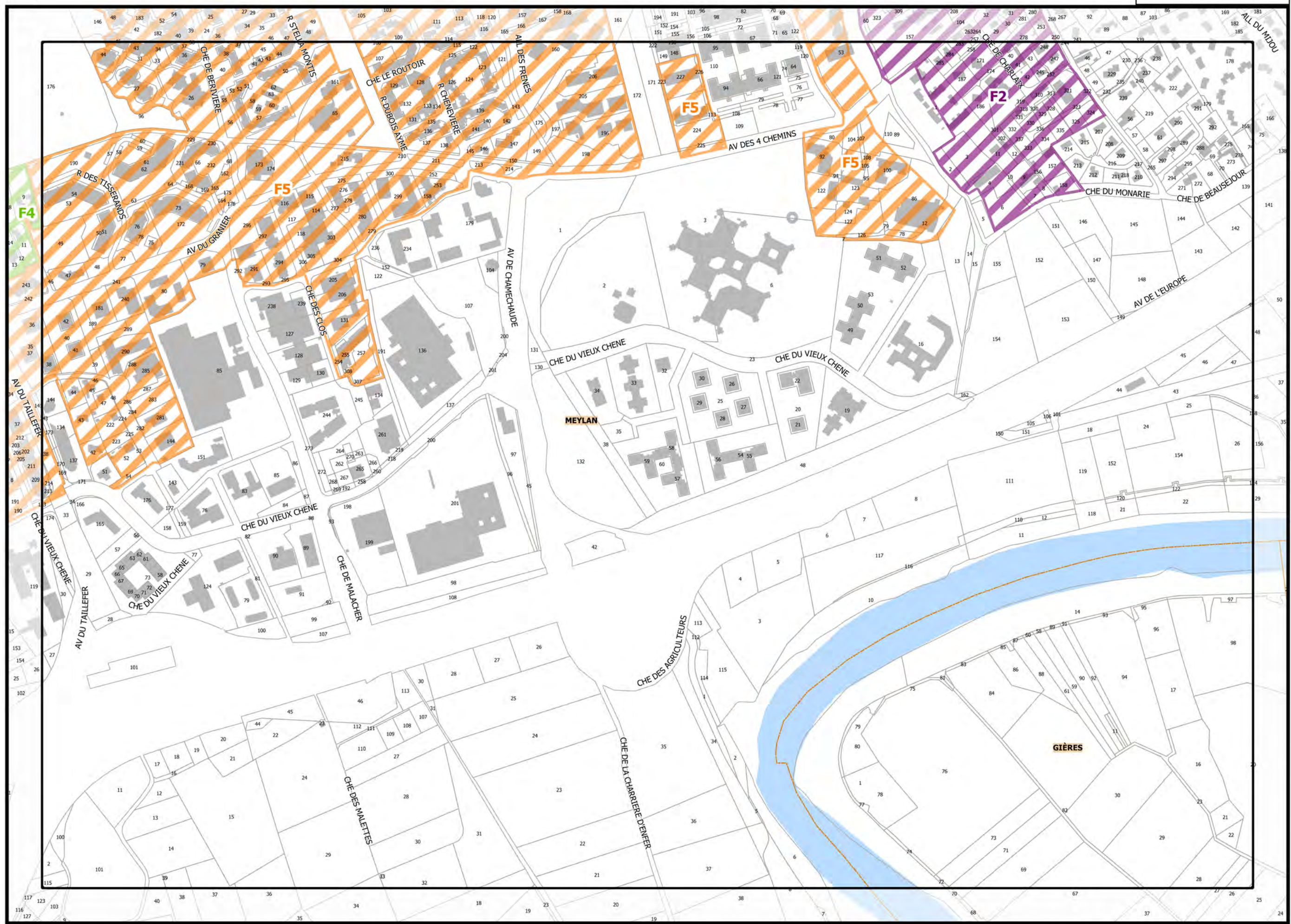
Sources :  
@ DGFiP Cadastre 2022  
@ DREAL Auvergne Rhône-Alpes












▲J11▲

▼J17▼

E\_ATLAS DES PÉRIMÈTRES D'INTENSIFICATION URBAINE

Légende : se référer aux premières pages de l'atlas

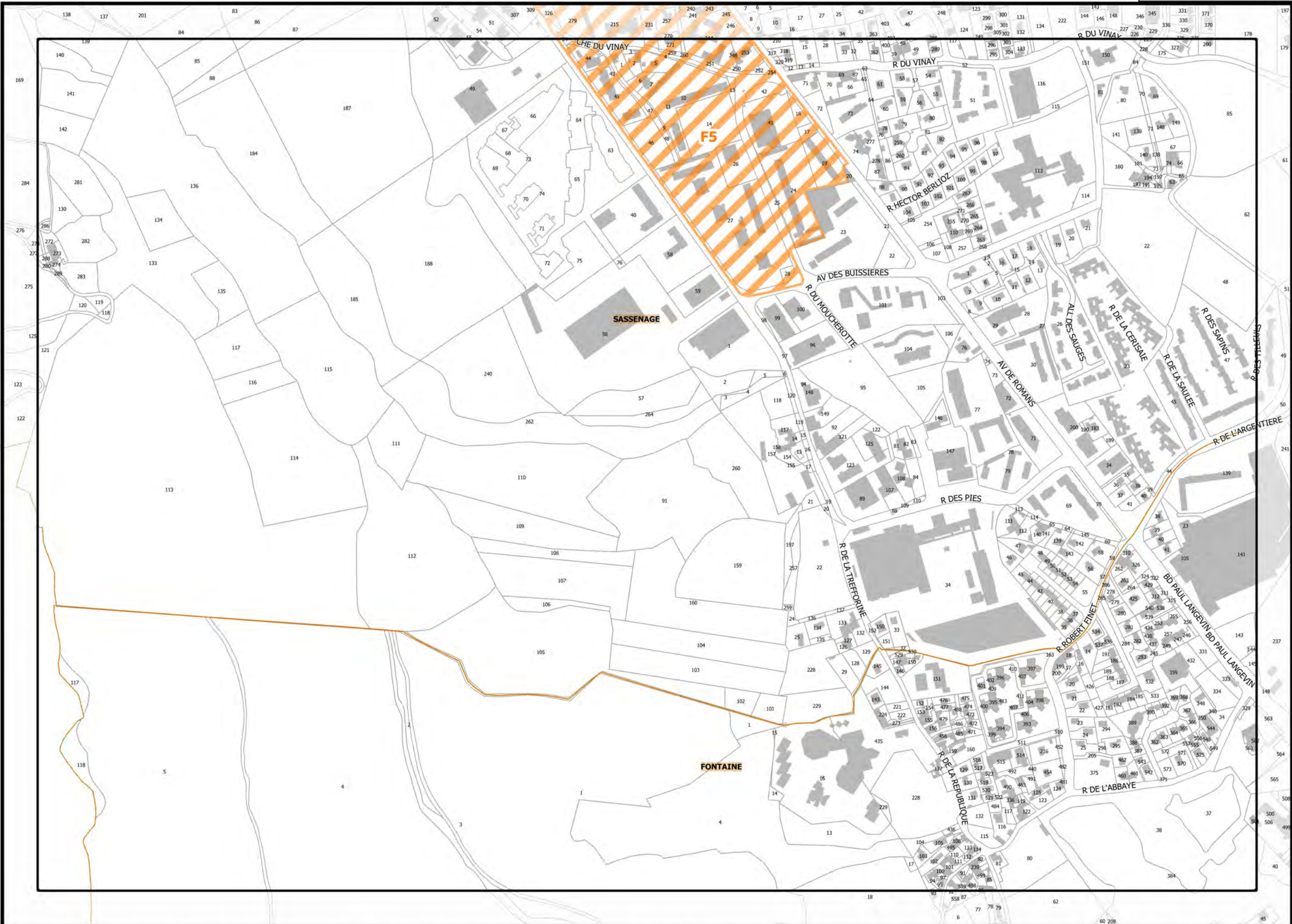
Sources :  
@ DGFiP Cadastre 2022  
@ DREAL Auvergne Rhône-Alpes







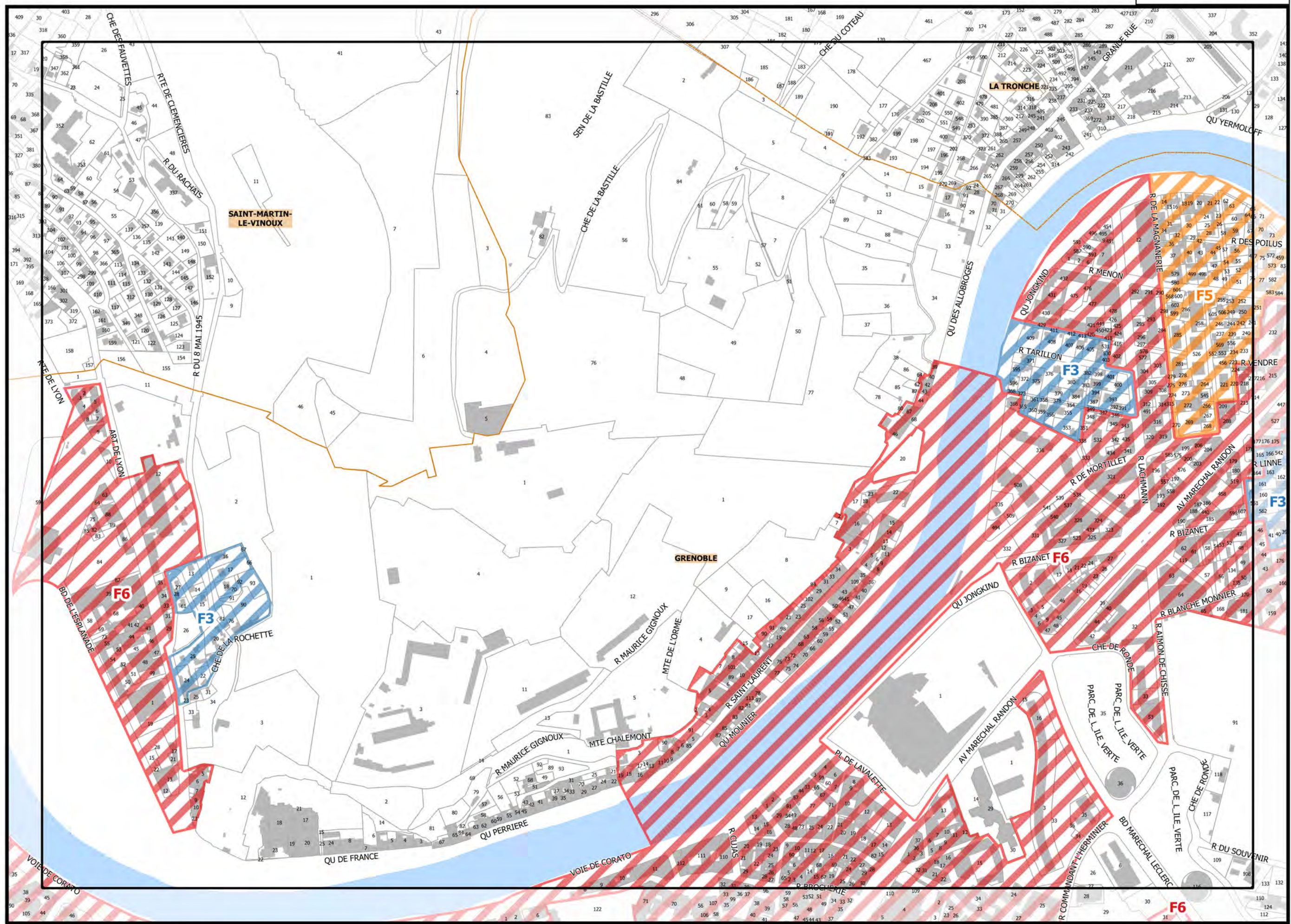












AG12A

▲I12▲

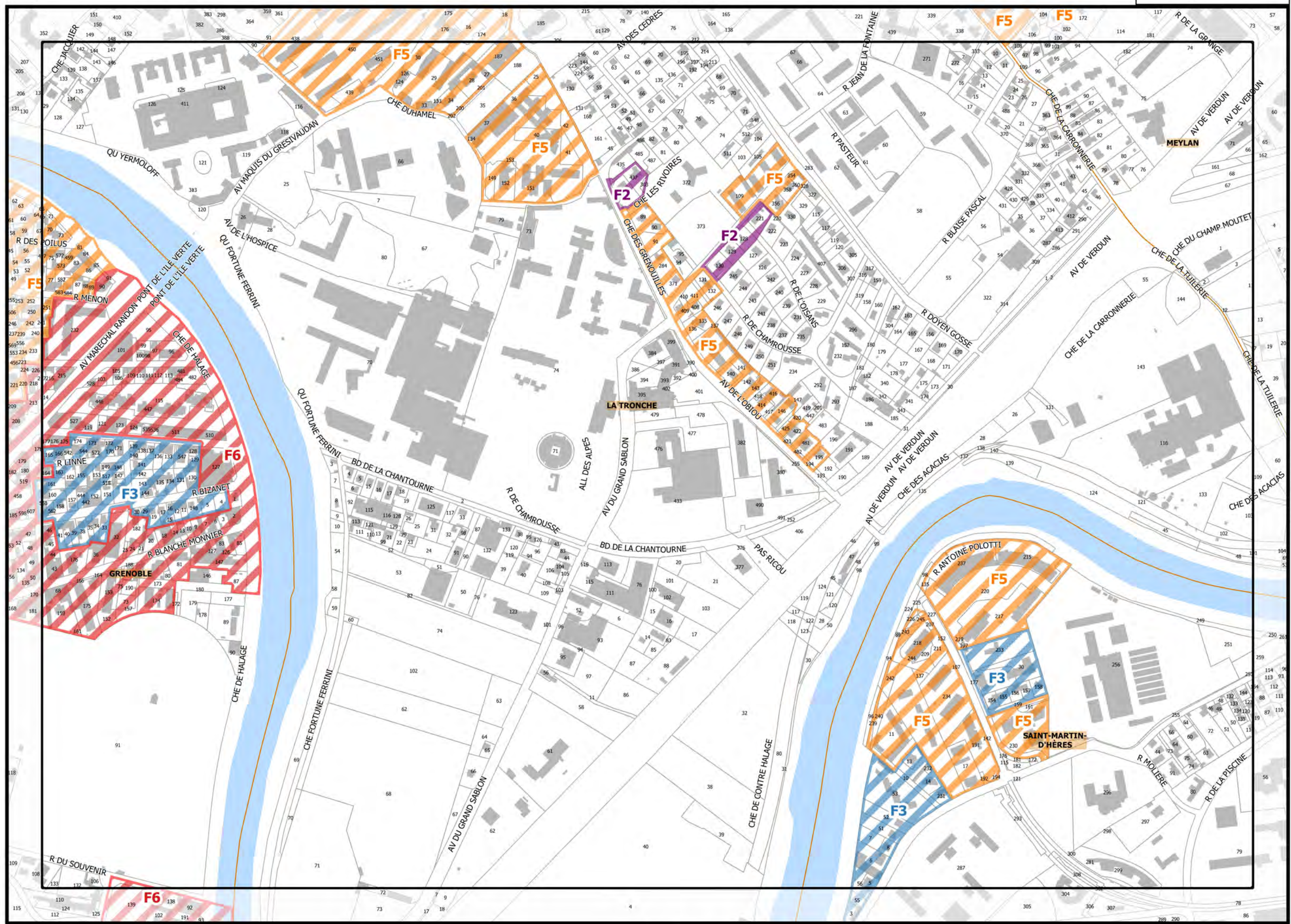


▲ I11 ▲

▲ AH12 ▲


▼ Z1C ▼

▼ I13 ▼



Légende : se référer aux premières pages de l'atlas

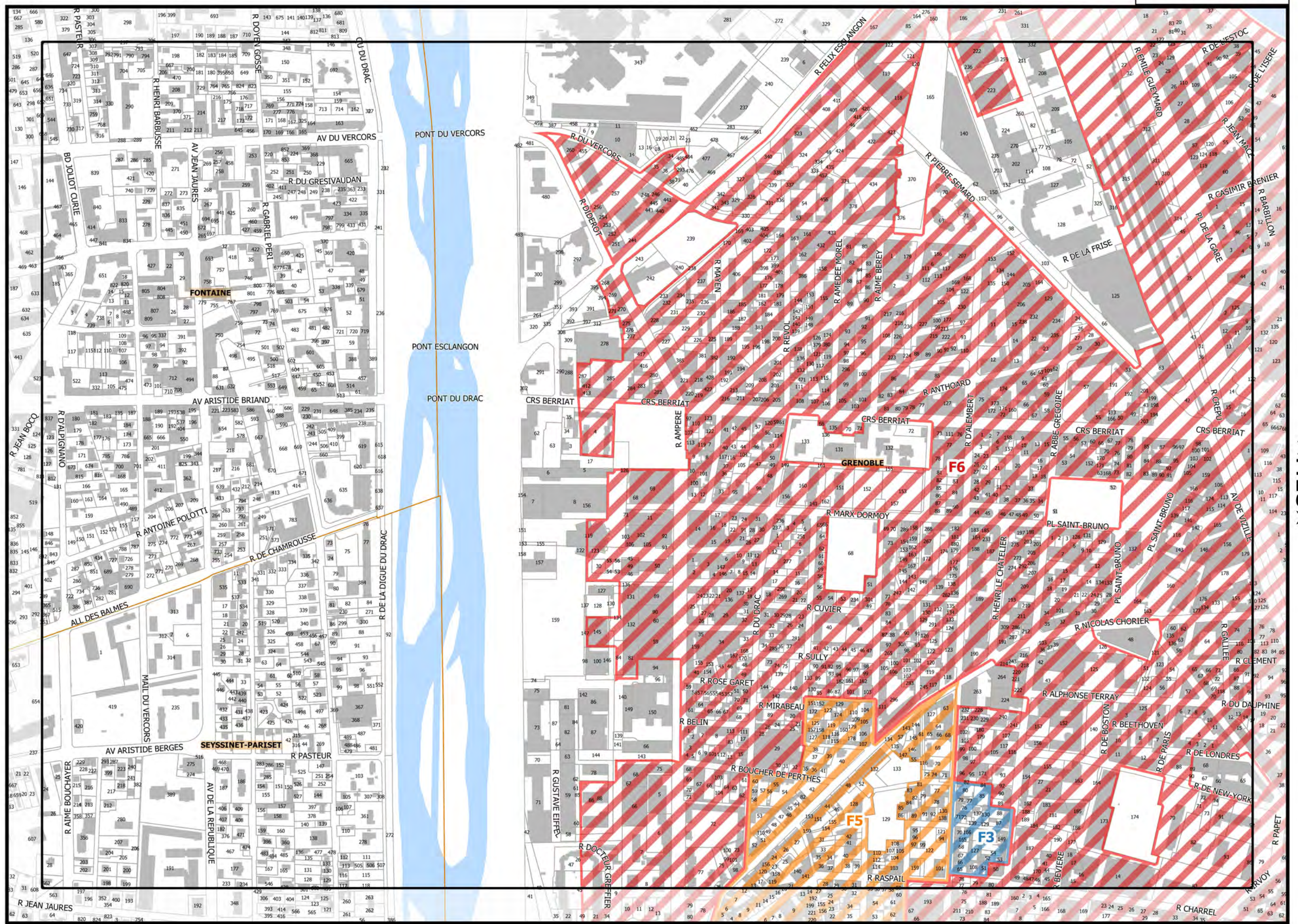
Sources :  
@ DGFiP Cadastre 2022  
@ DREAL Auvergne Rhône-Alpes












▲F13▲

▼F13▼

E ATLAS DES PÉRIMÈTRES D'INTENSIFICATION URBAINE

Légende : se référer aux premières pages de l'atlas

Sources :  
@ DGFiP Cadastre 2022  
@ DREAL Auvergne Rhône-Alpes








AG13A

Légende : se référer aux premières pages de l'atlas

Sources :  
@ DGFIP Cadastre 2022  
@ DREAL Auvergne Rhône-Alpes



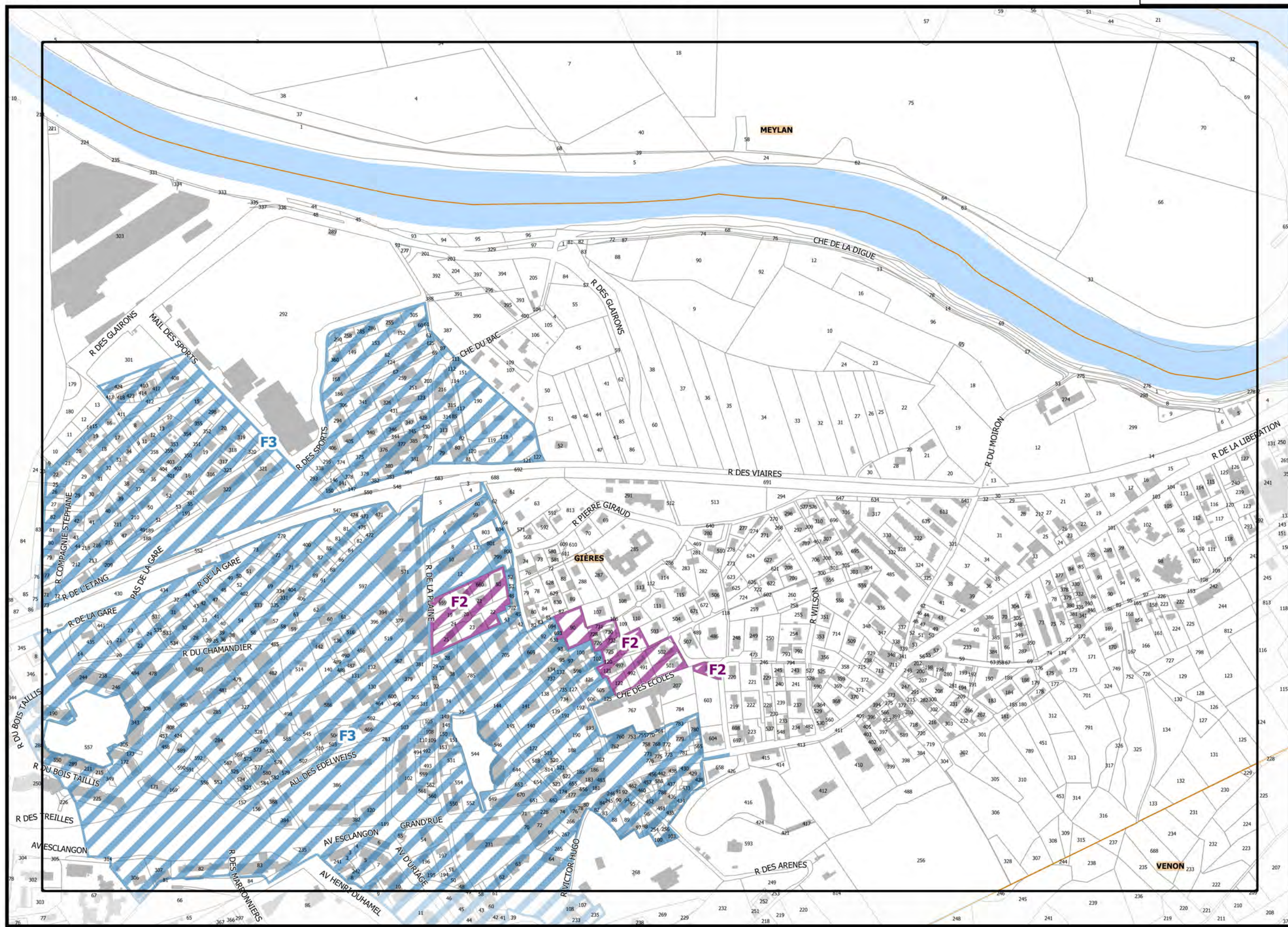













▲J13▲

▼J13▼

Légende : se référer aux premières pages de l'atlas

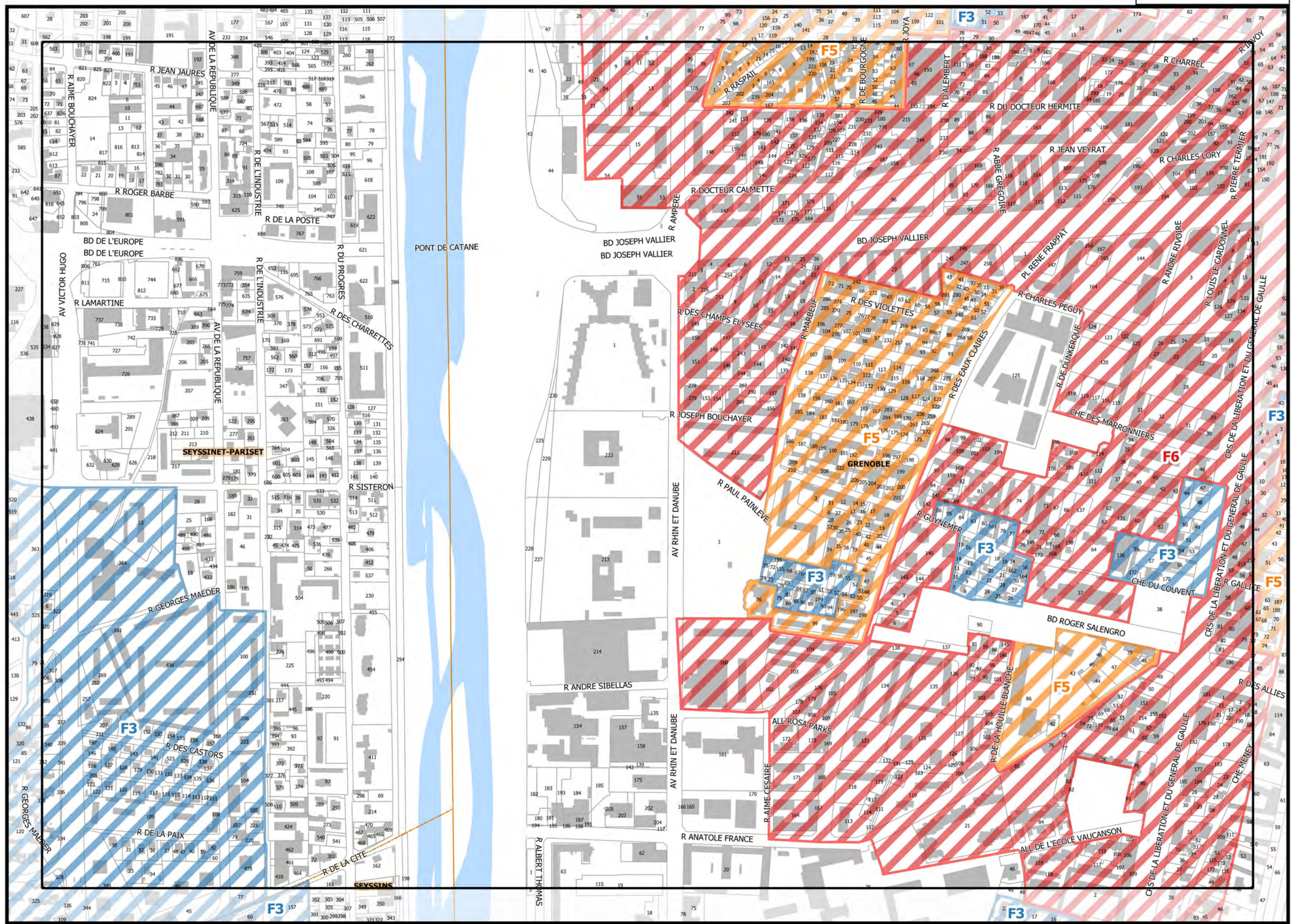
Sources :  
@ DGFiP Cadastre 2022  
@ DREAL Auvergne Rhône-Alpes












▲F14▲

▲H14▲

Légende : se référer aux premières pages de l'atlas

Sources :  
@ DGFiP Cadastre 2022  
@ DREAL Auvergne Rhône-Alpes















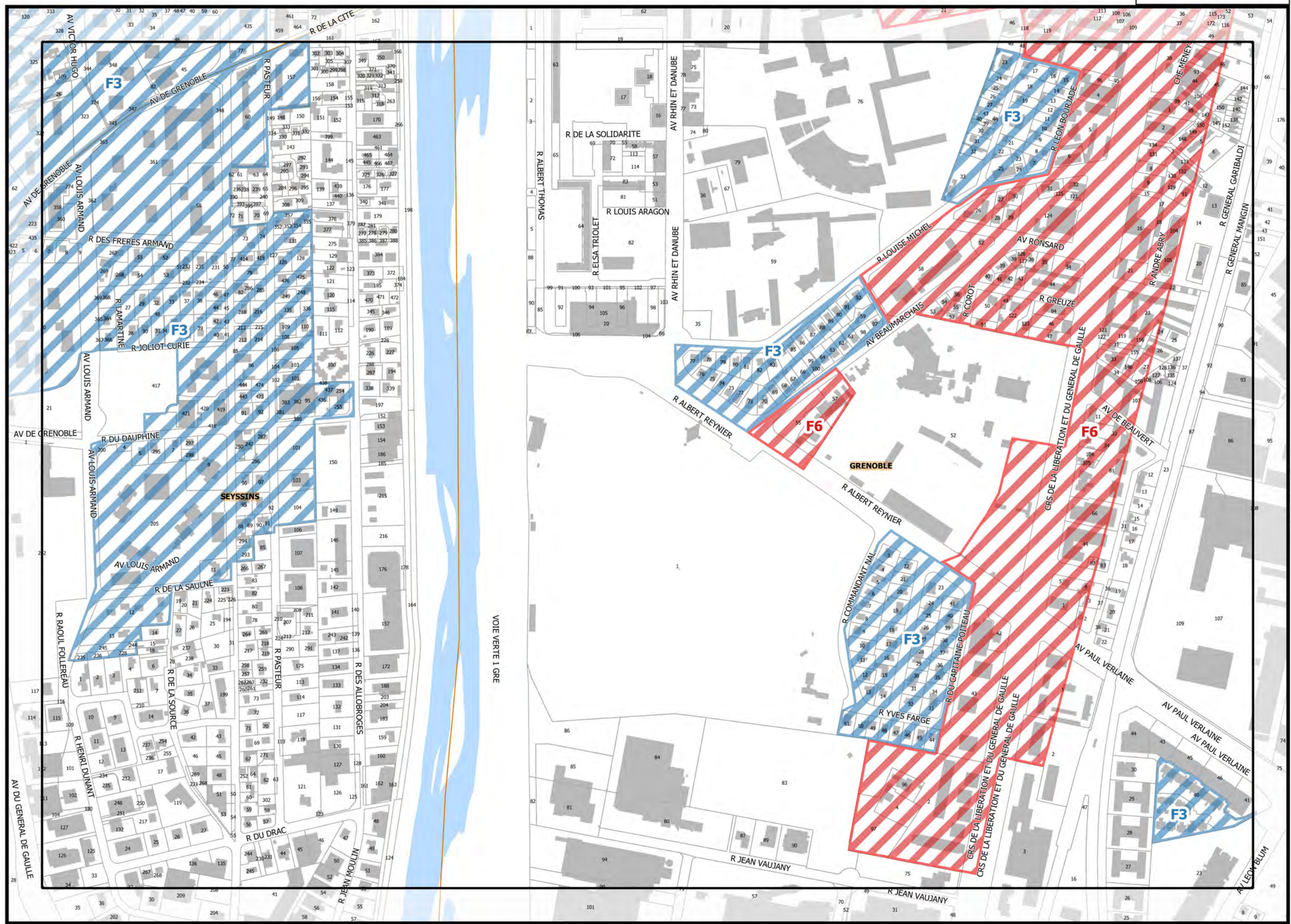













▲F15▲

▼S1H▼

Légende : se référer aux premières pages de l'atlas

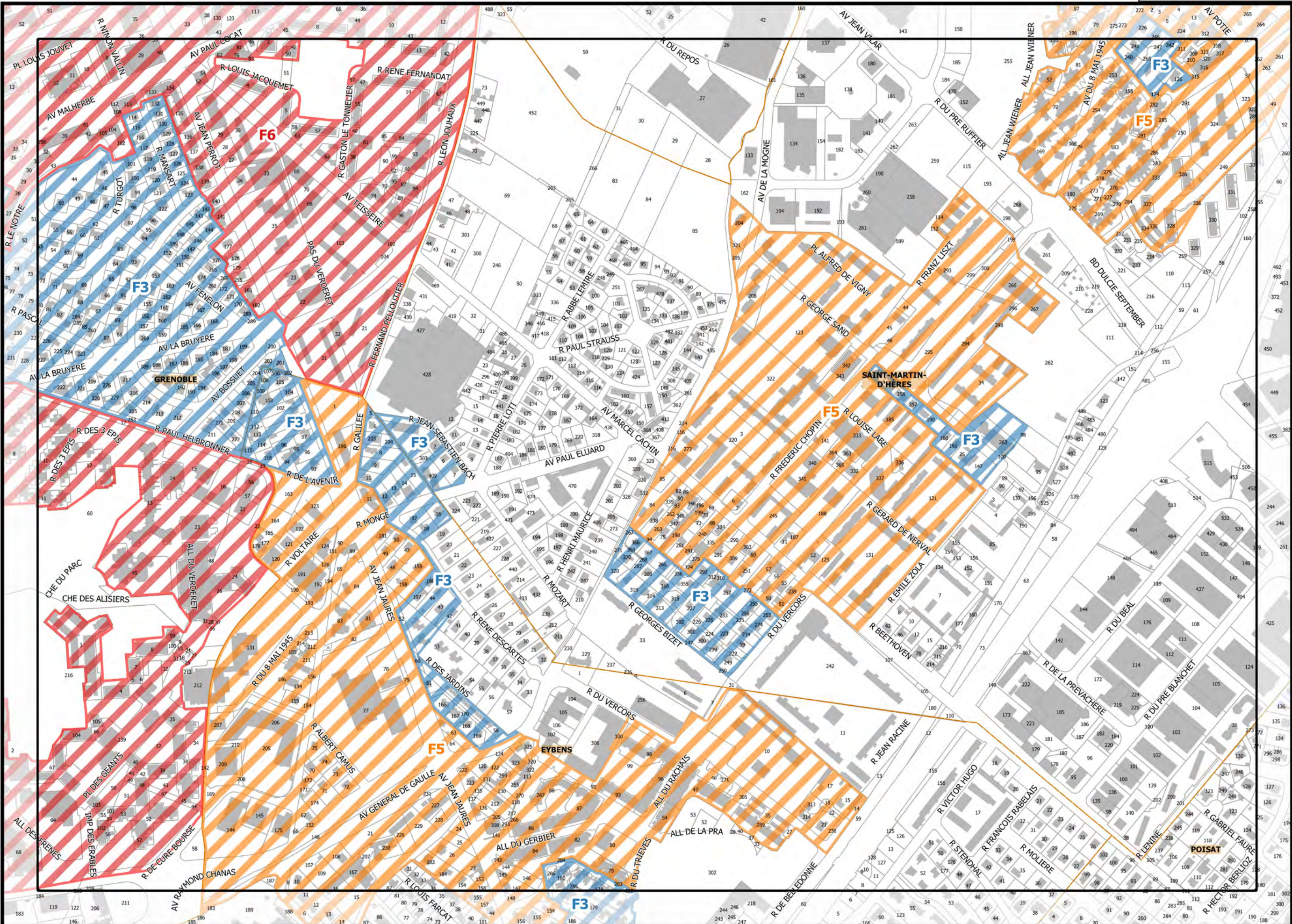
Sources :  
@ DGFiP Cadastre 2022  
@ DREAL Auvergne Rhône-Alpes












▲ AH15 ▲

▼ SI1 ▼

Légende : se référer aux premières pages de l'atlas

Sources :  
@ DGFiP Cadastre 2022  
@ DREAL Auvergne Rhône-Alpes
















▲G16▲

▼911▼

Légende : se référer aux premières pages de l'atlas

Sources :  
@ DGFiP Cadastre 2022  
@ DREAL Auvergne Rhône-Alpes










▲F17▲

▼Z1H▼



Légende : se référer aux premières pages de l'atlas

Sources :  
@ DGFiP Cadastre 2022  
@ DREAL Auvergne Rhône-Alpes







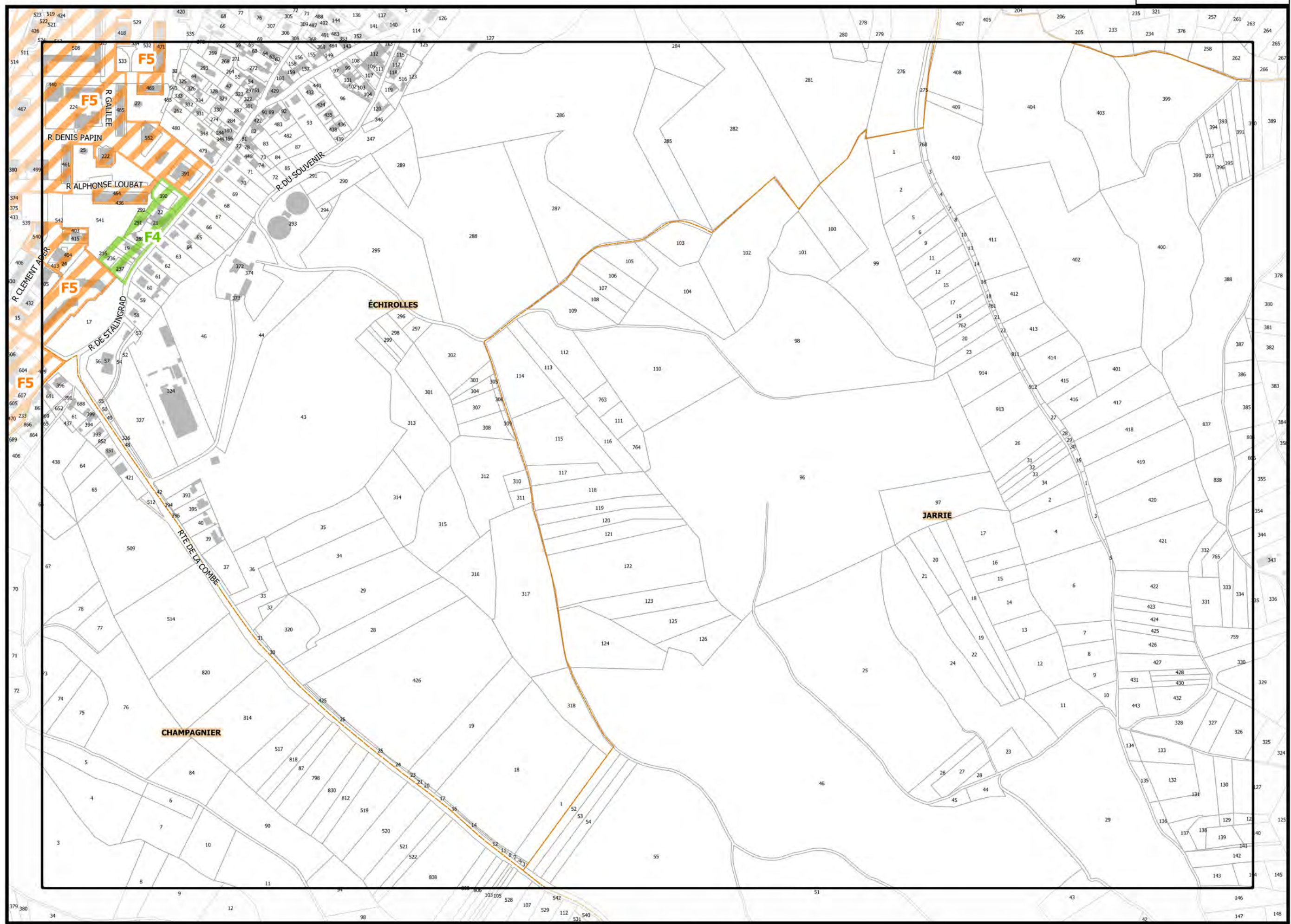













▲G18▲

▼811▼

Légende : se référer aux premières pages de l'atlas

Sources :  
@ DGFIP Cadastre 2022  
@ DREAL Auvergne Rhône-Alpes



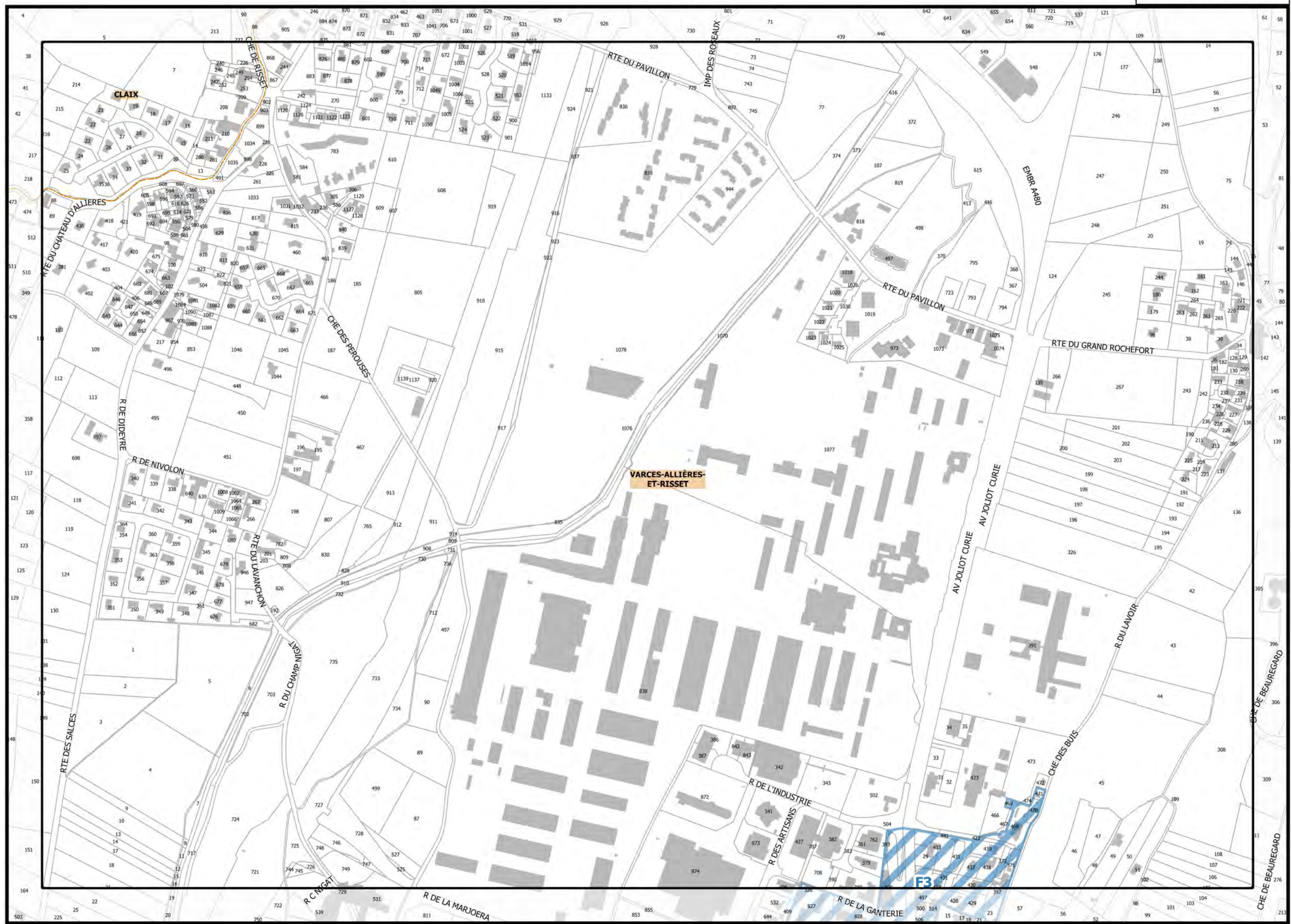












▲ E21 ▲


▼ G21 ▼

E\_ATLAS DES PÉRIMÈTRES D'INTENSIFICATION URBAINE

Légende : se référer aux premières pages de l'atlas

Sources :  
@ DGFIP Cadastre 2022  
@ DREAL Auvergne Rhône-Alpes

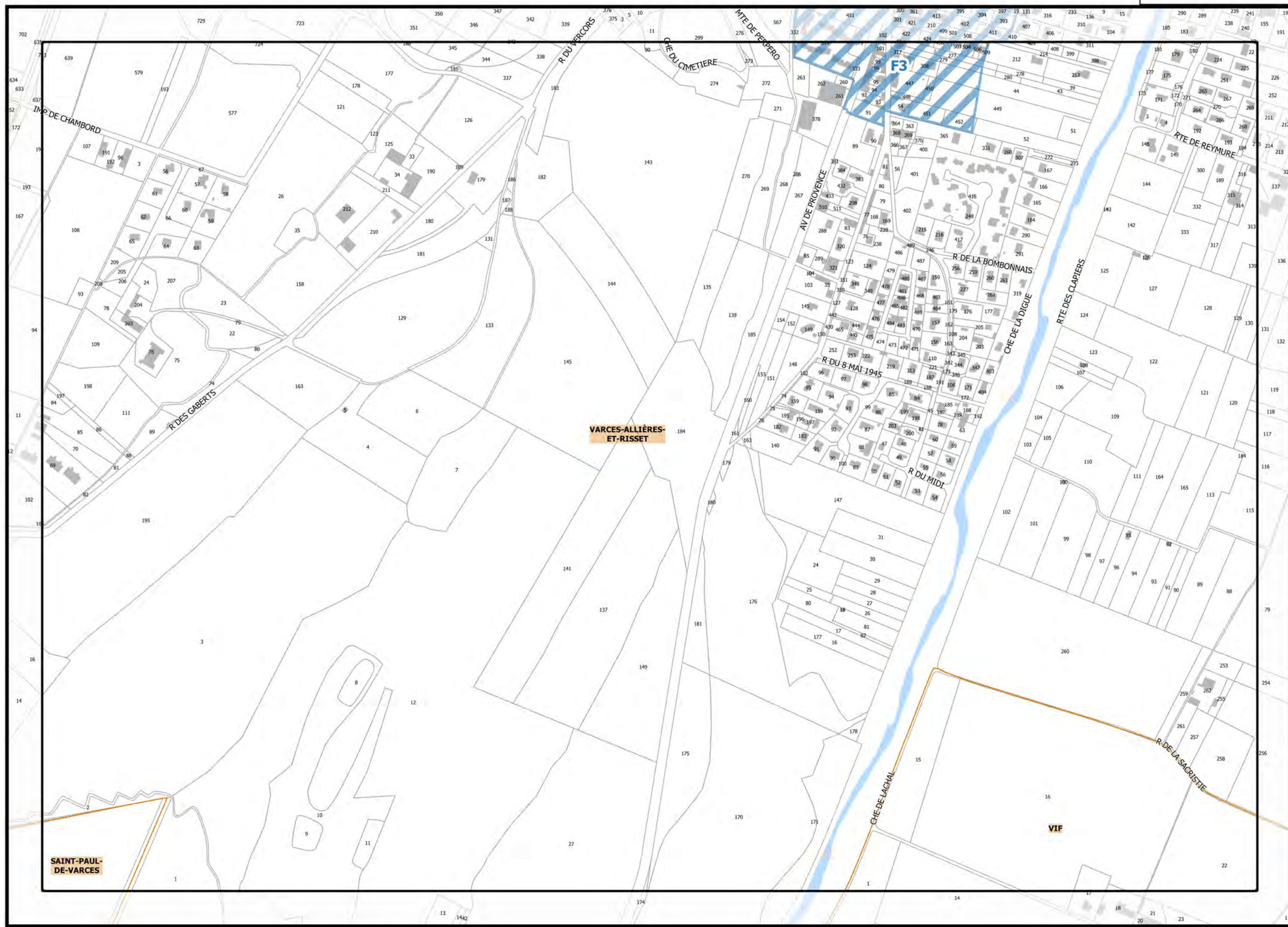
▼ F22 ▼



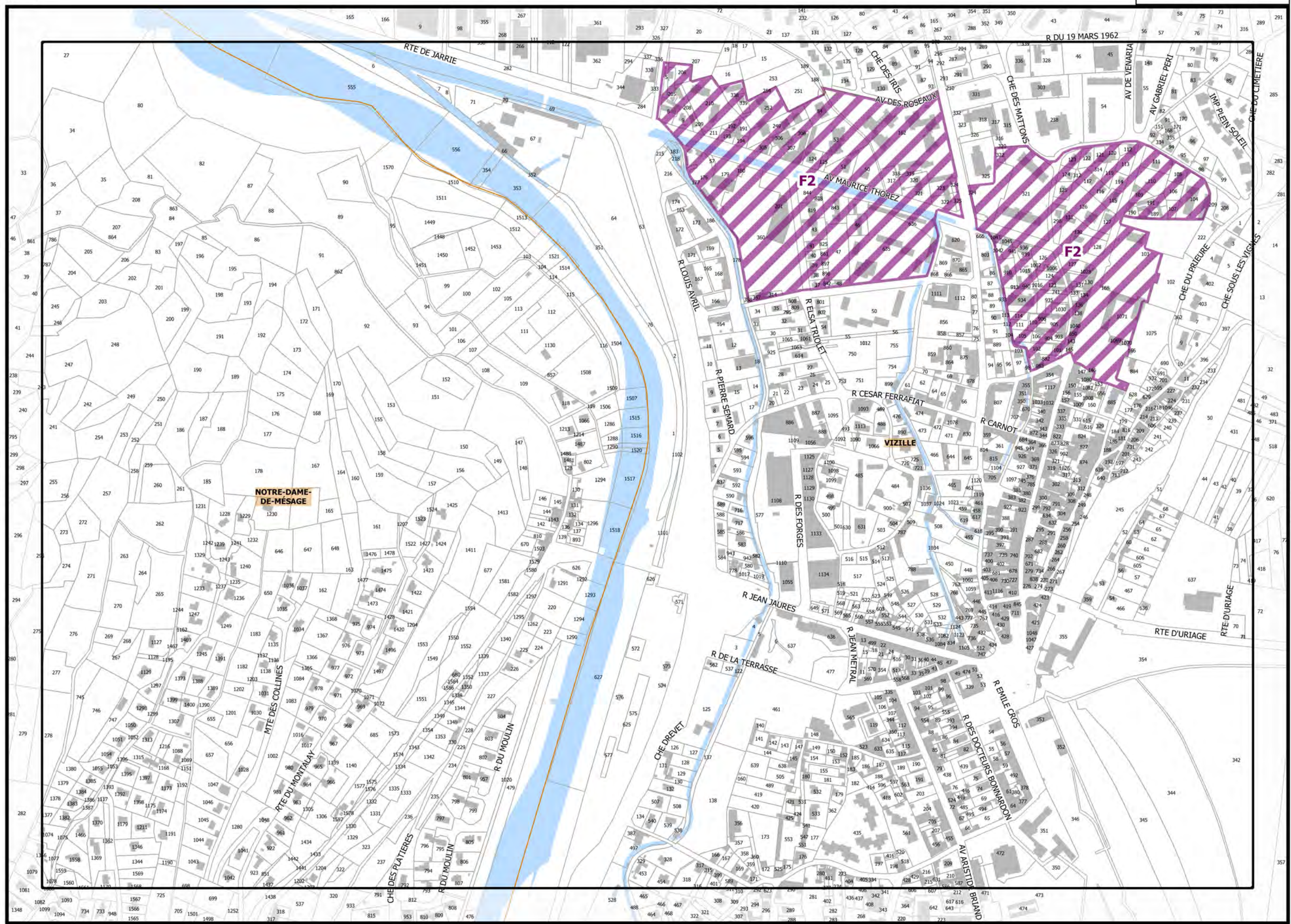













Légende : se référer aux premières pages de l'atlas

Sources :  
@ DGFiP Cadastre 2022  
@ DREAL Auvergne Rhône-Alpes






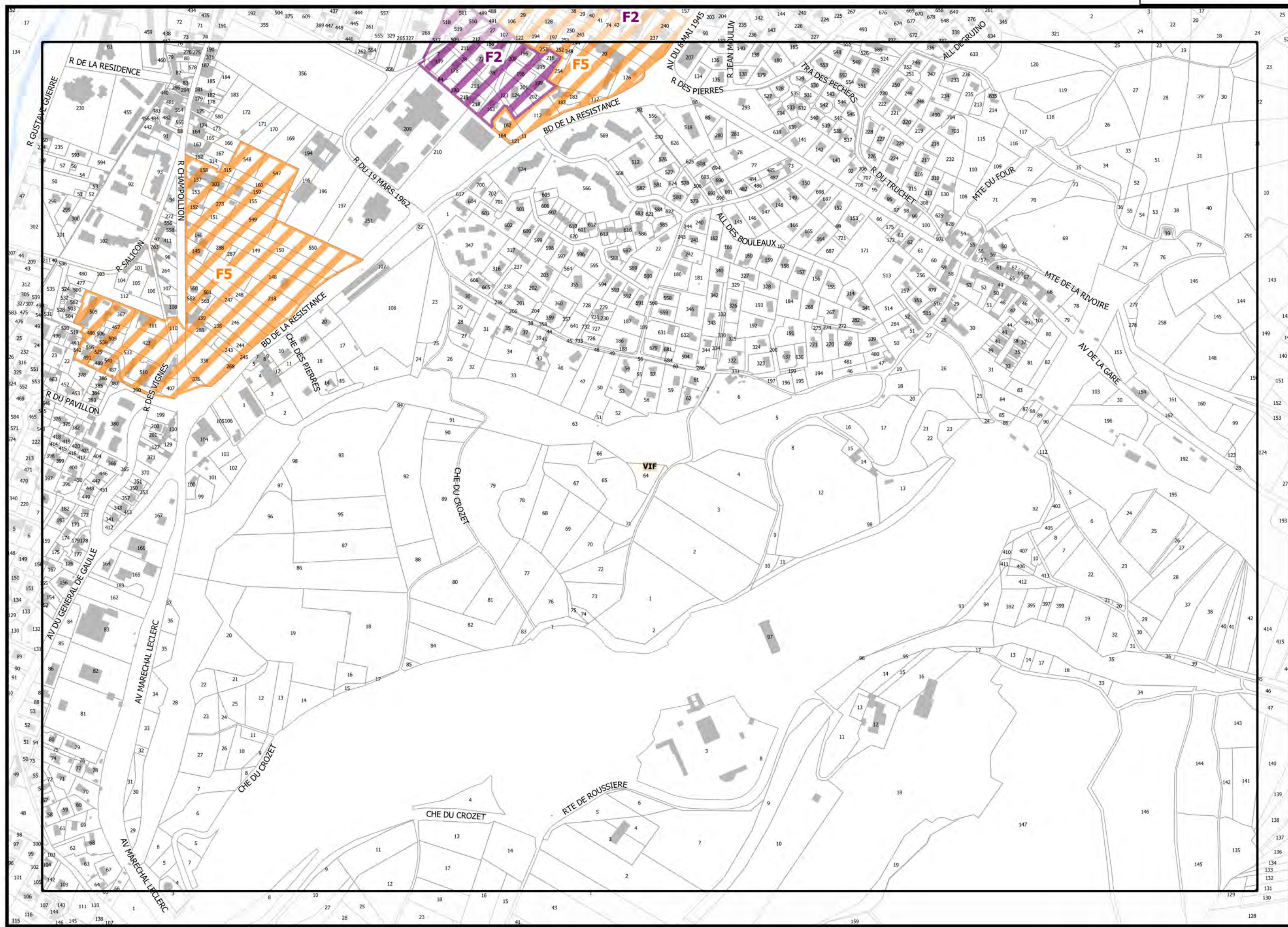


Légende : se référer aux premières pages de l'atlas

Sources :  
@ DGFiP Cadastre 2022  
@ DREAL Auvergne Rhône-Alpes







▲ E26 ▲

▼ 92G ▼

Légende : se référer aux premières pages de l'atlas

Sources :  
@ DGFiP Cadastre 2022  
@ DREAL Auvergne Rhône-Alpes

▼ F27 ▼

