






G1_ATLAS **D**ES OAP ET **S**ECTEURS DE PROJET

Document approuvé en Conseil Métropolitain le 20 Décembre 2019
Dernière actualisation : Modification simplifiée n°1 du 02 Juillet 2021*
* Pour plus d'information, se référer au tableau des procédures d'évolution

Pour connaître l'ensemble des prescriptions réglementaires, il convient de se reporter aux autres plans répertoriés de A à J ainsi qu'au règlement écrit.

Pour les secteurs de plan masse, se référer aux dispositions présentes dans l'atlas G2_secteurs plan masse

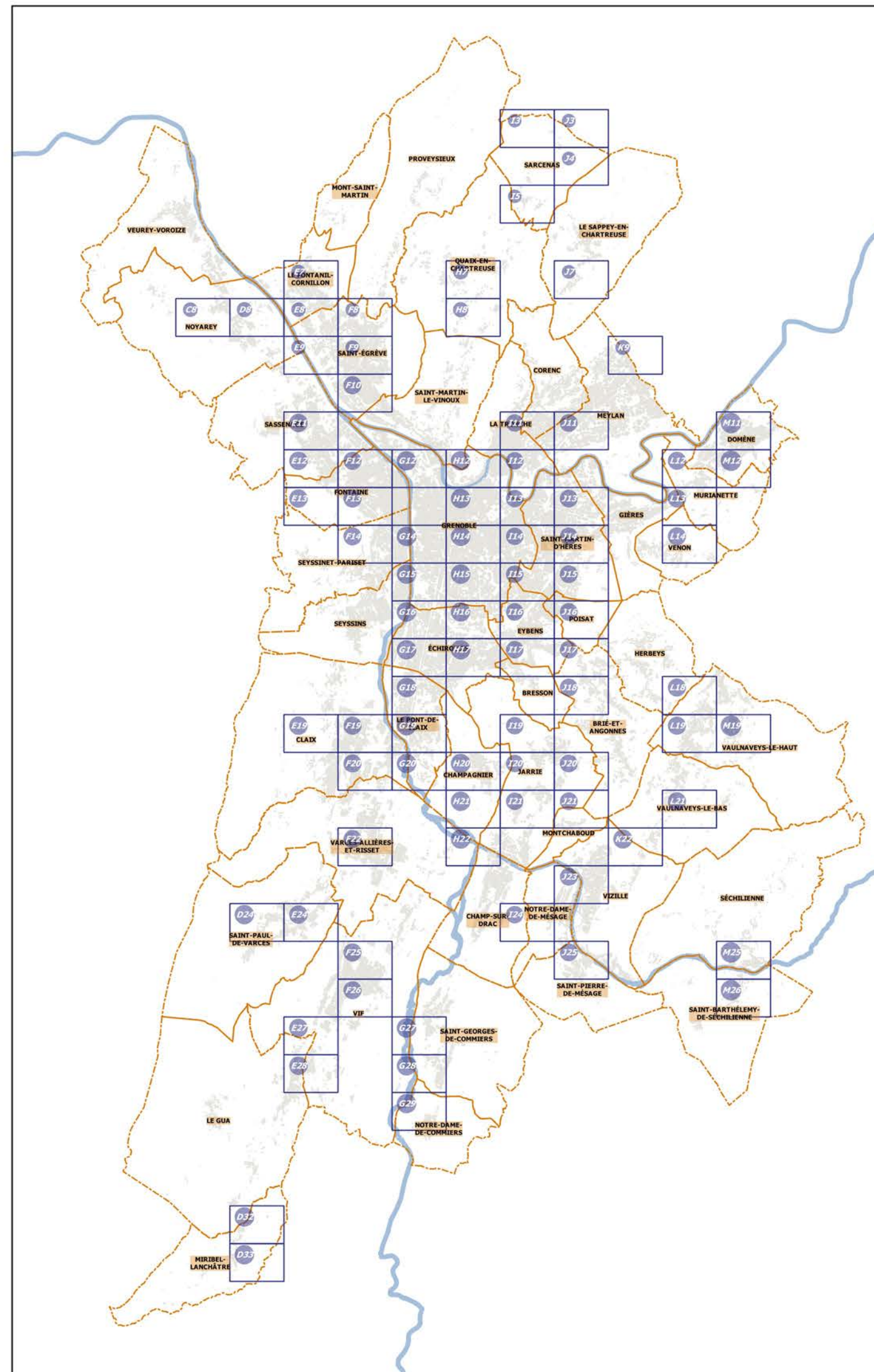
OAP ET SECTEURS DE PROJET

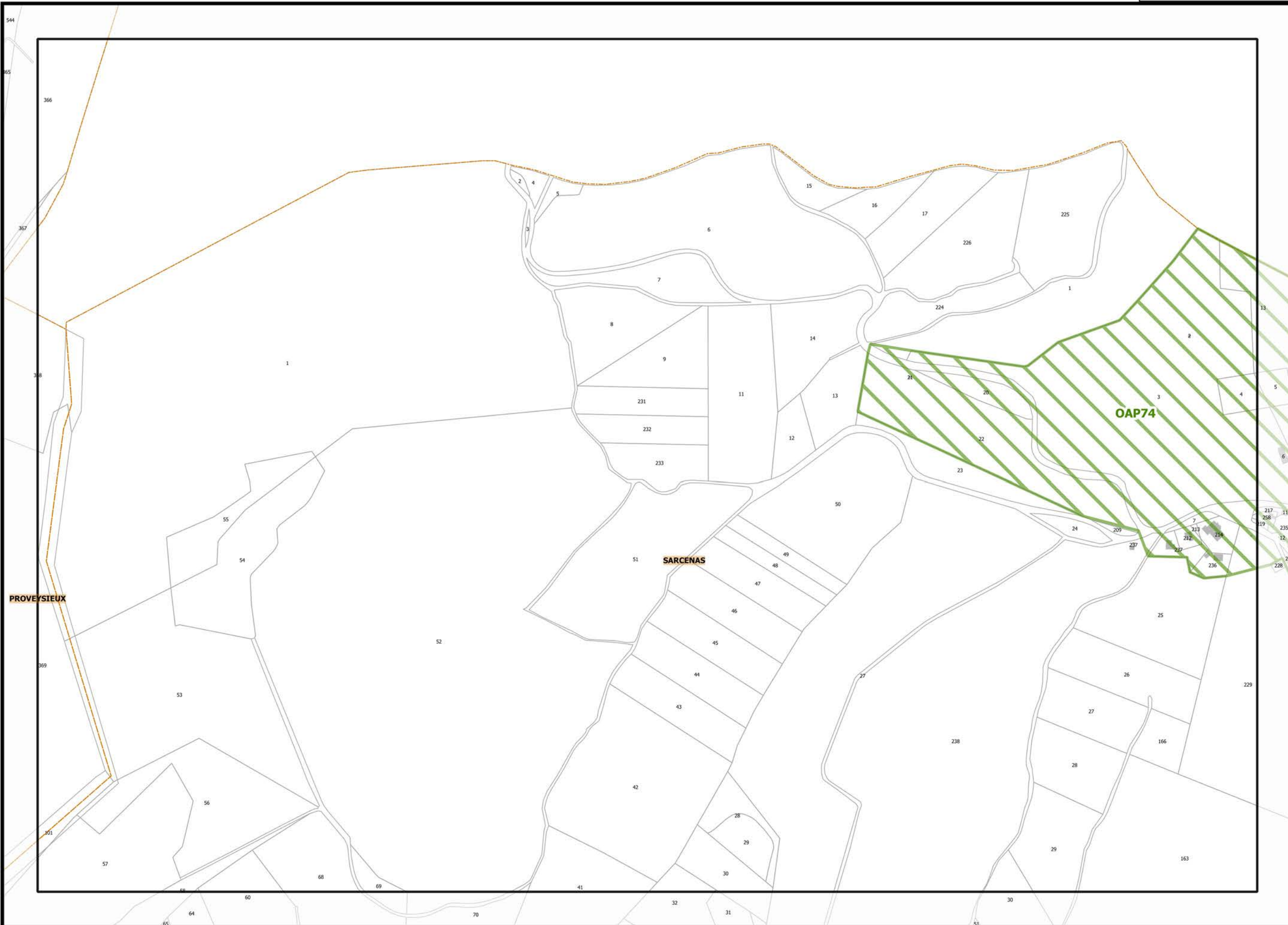
-  Secteur de projet en attente d'un projet d'aménagement global (exemple : PAPA1)
-  Secteur plan masse (exemple : SPM1)
-  Orientation d'aménagement et de programmation (exemple : OAP1)

LIMITES ADMINISTRATIVES

-  COMMUNALE
-  PARCELLE
-  BATIMENT
-  COURS D'EAU

Sources :
 @ DGFIP Cadastre 2016
 @ DREAL Auvergne Rhône-Alpes





^ I3 ^



^ ^

G1_ATLAS DES OAP ET SECTEURS DE PROJET

^ J4 ^

Légende : se référer aux premières pages de l'atlas

Sources :
@ DGFIP Cadastre 2016
@ DREAL Auvergne Rhône-Alpes

0 75 150 m

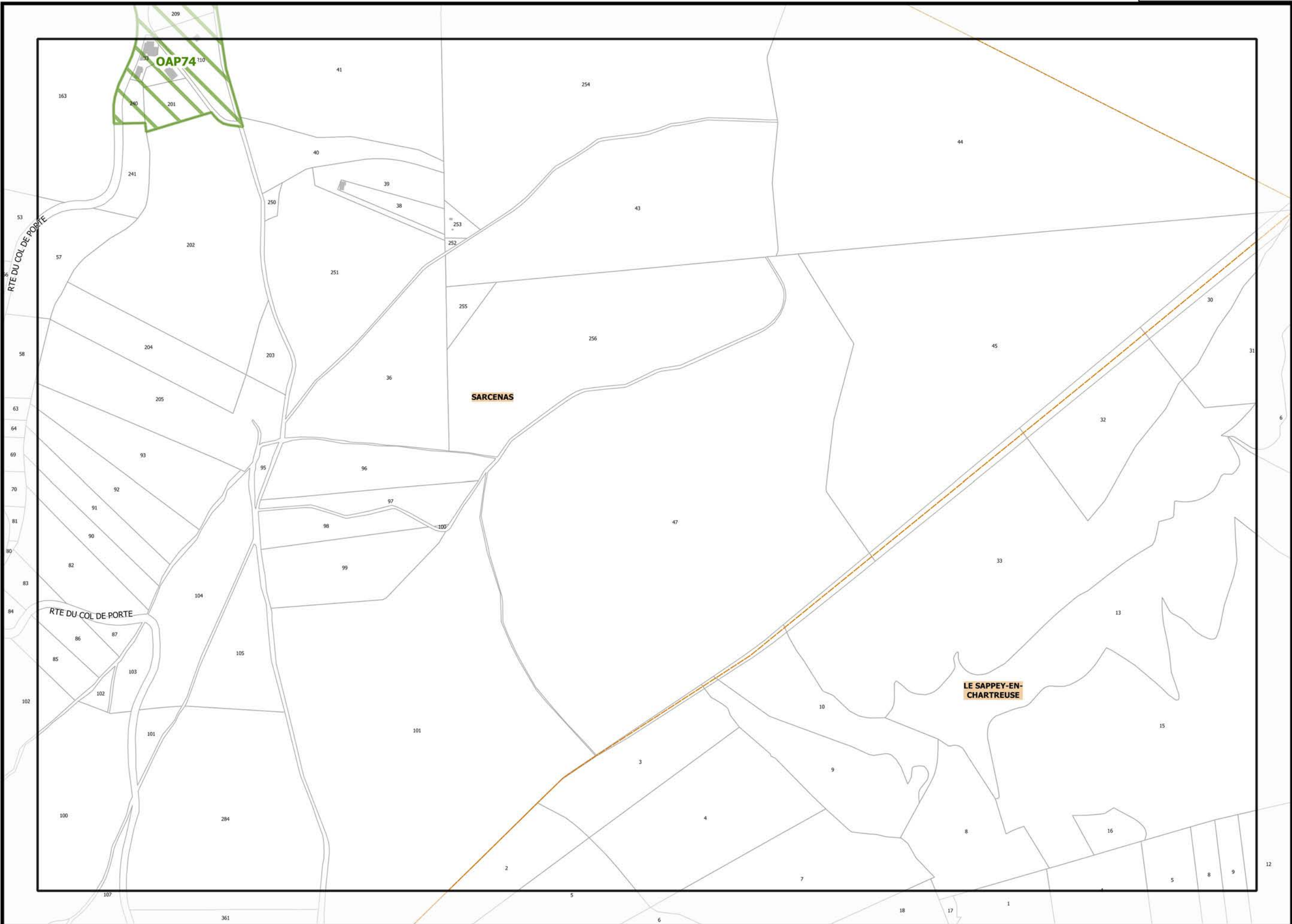


▲ J3 ▲

Planche n° J4



Document approuvé le 20/12/2019
Modification simplifiée n°1 du 02/07/2021



▲ I4 ▲


▲ K4 ▲

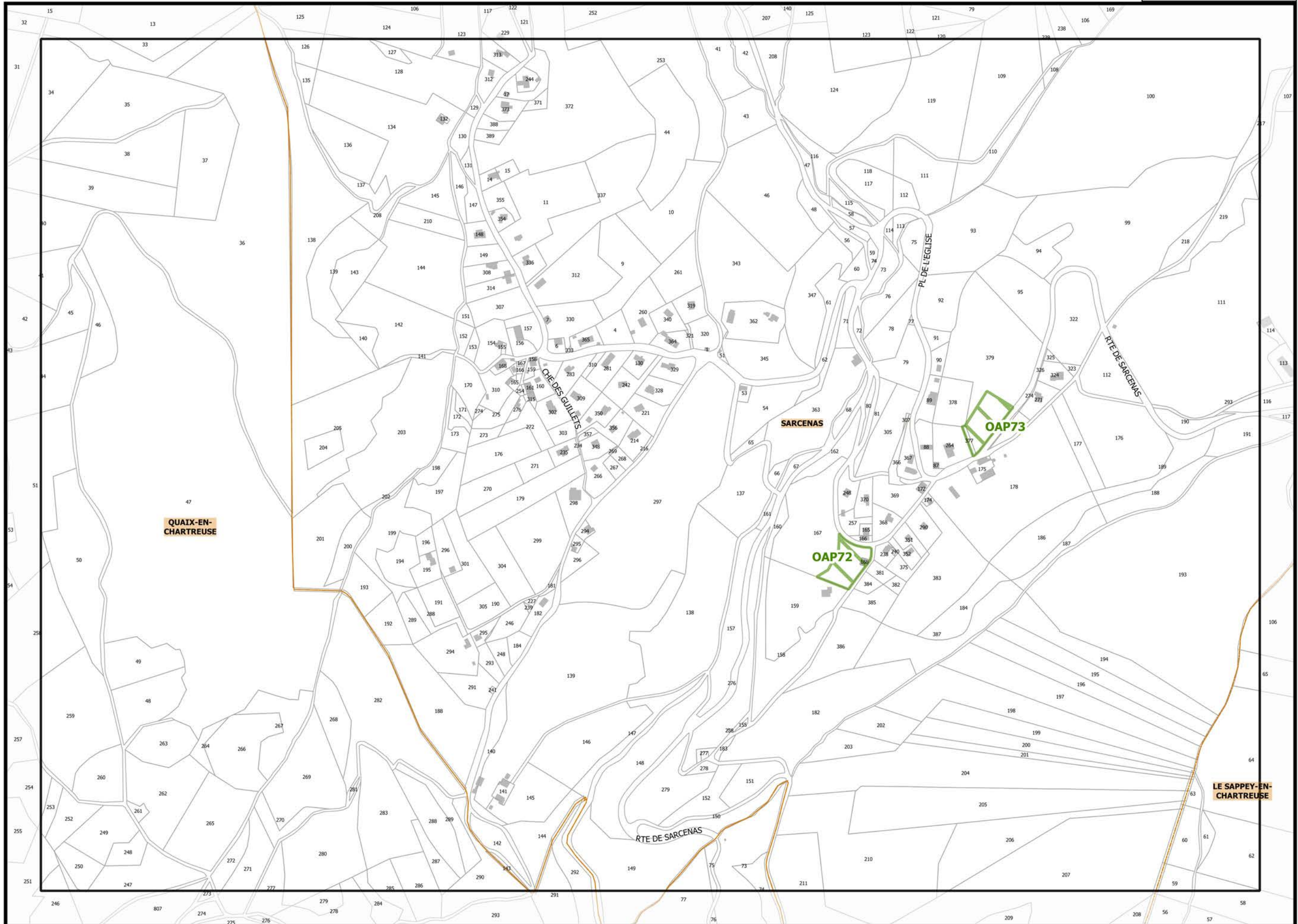
G1_ATLAS DES OAP ET SECTEURS DE PROJET

Légende : se référer aux premières pages de l'atlas

Sources :
@ DGFIP Cadastre 2016
@ DREAL Auvergne Rhône-Alpes

▼ J5 ▼








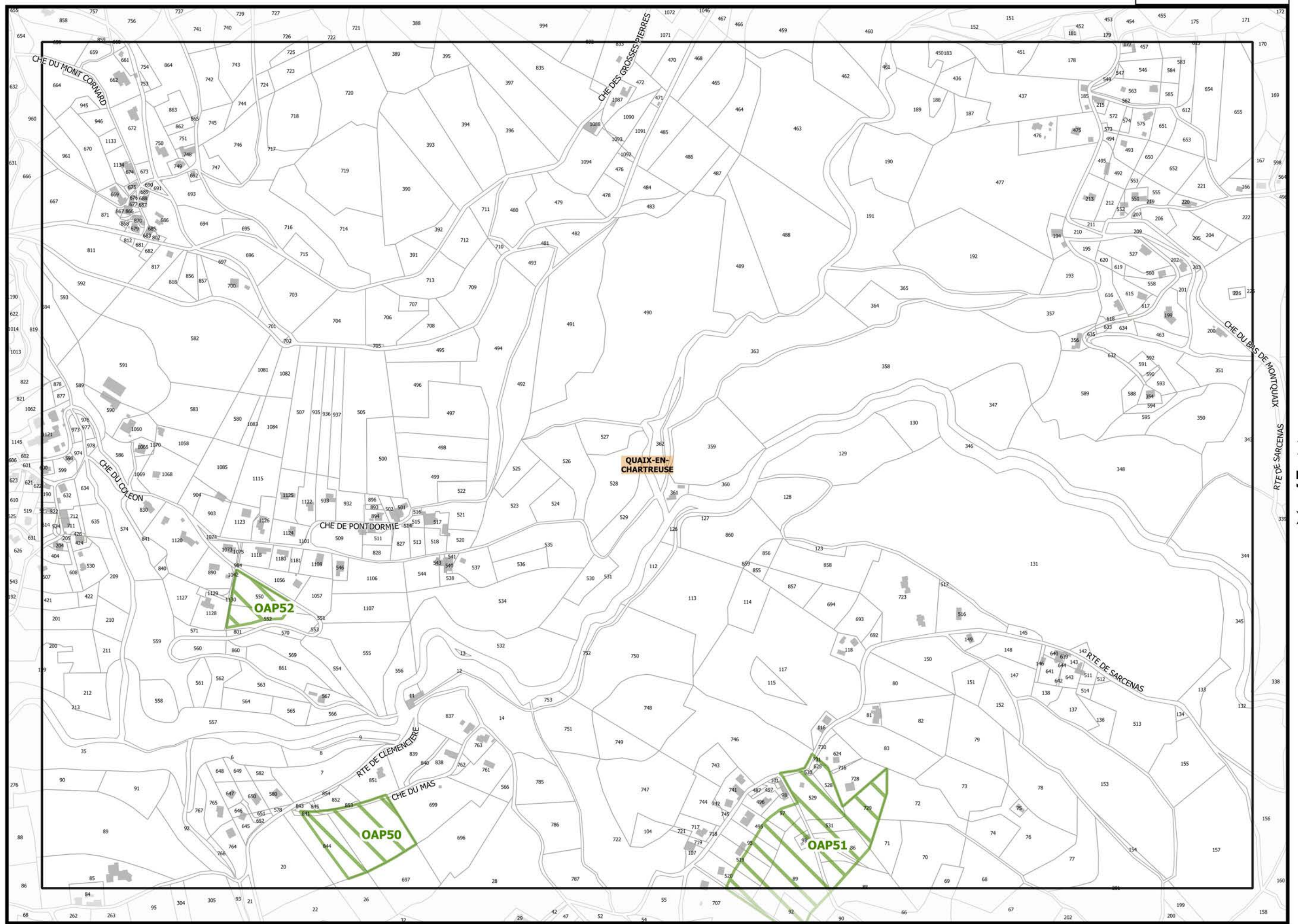
▲ D7 ▲

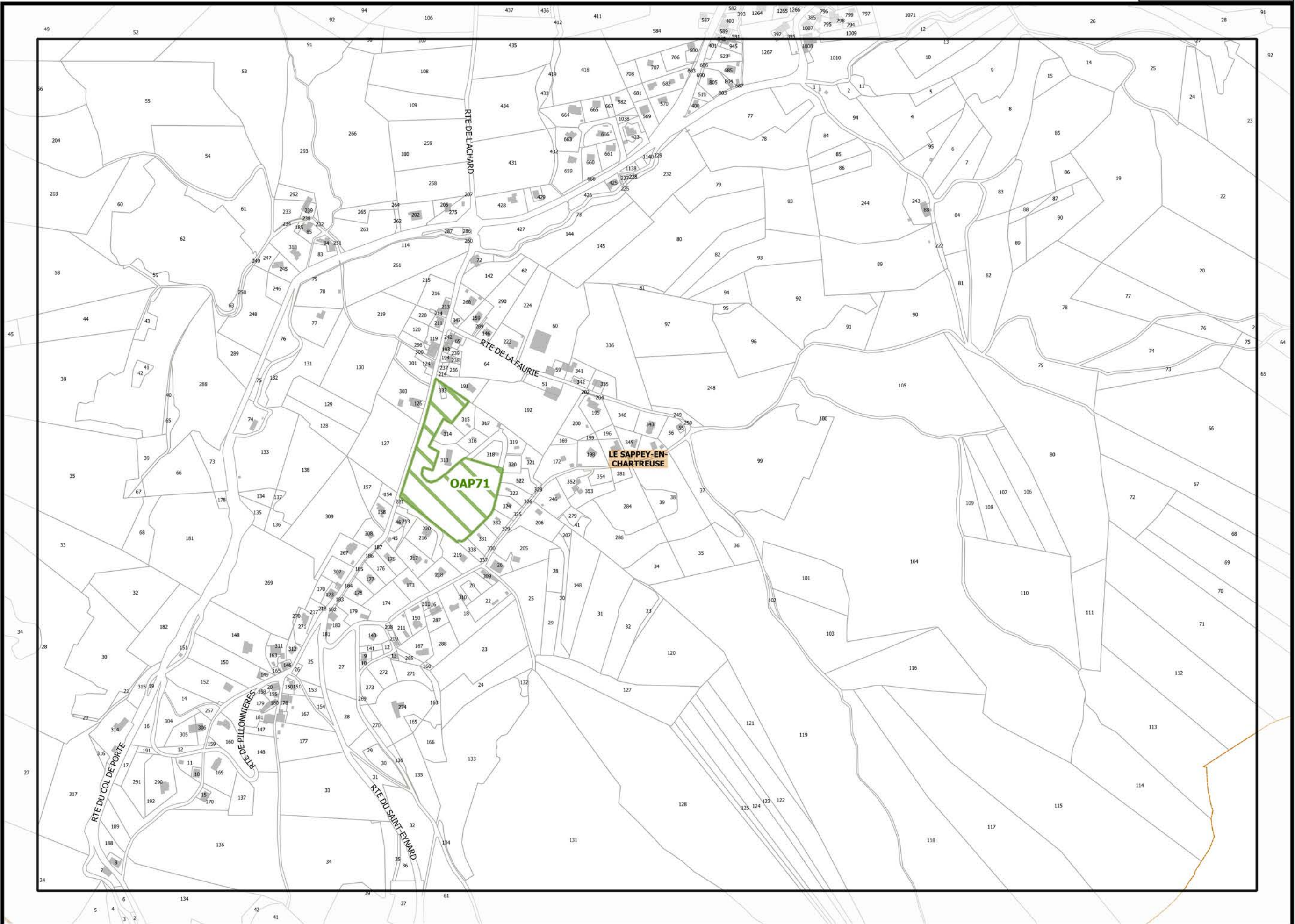
▲ E7 ▲

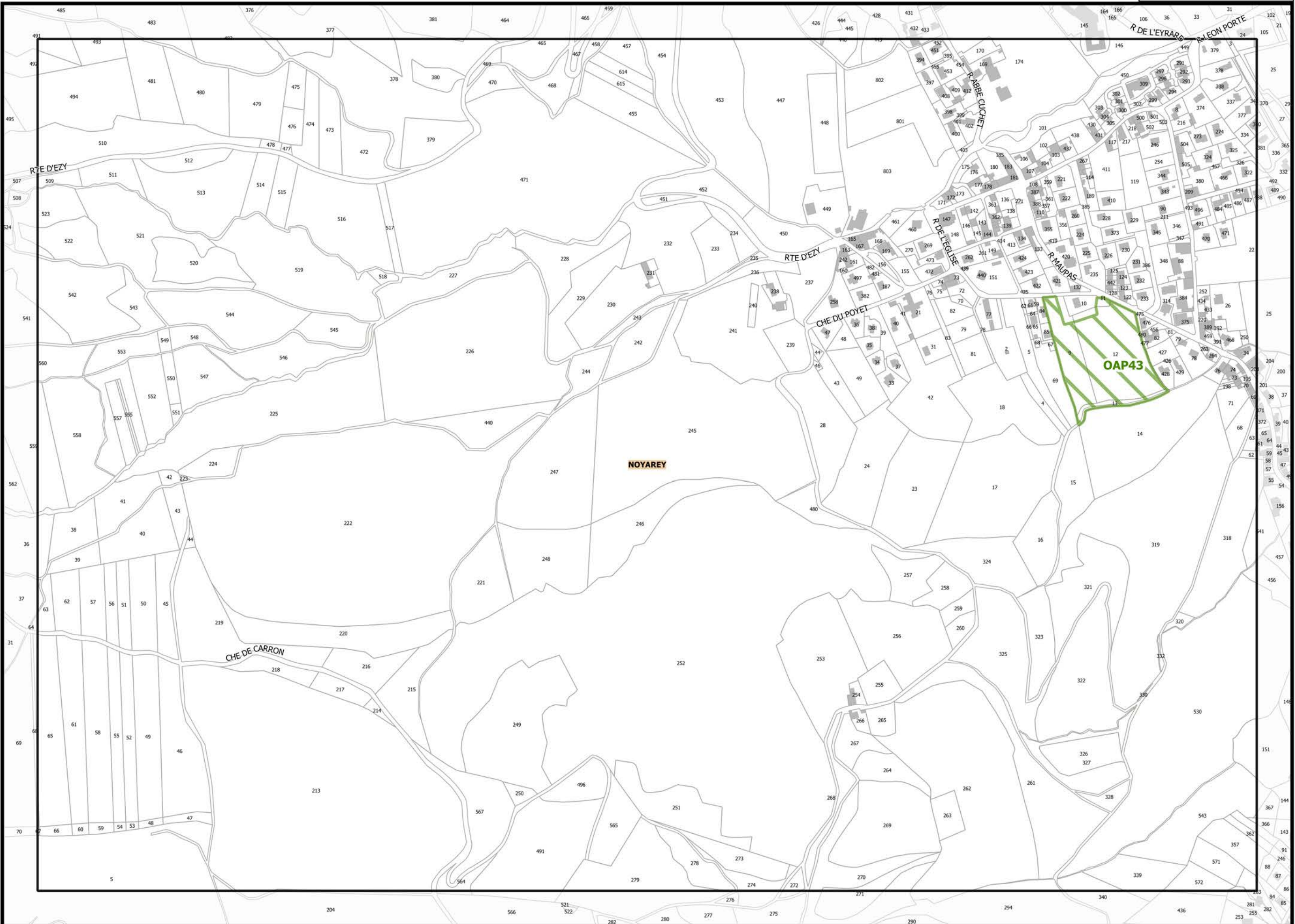
Légende : se référer aux premières pages de l'atlas

Sources :
@ DGFiP Cadastre 2016
@ DREAL Auvergne Rhône-Alpes
















▲ E8 ▲

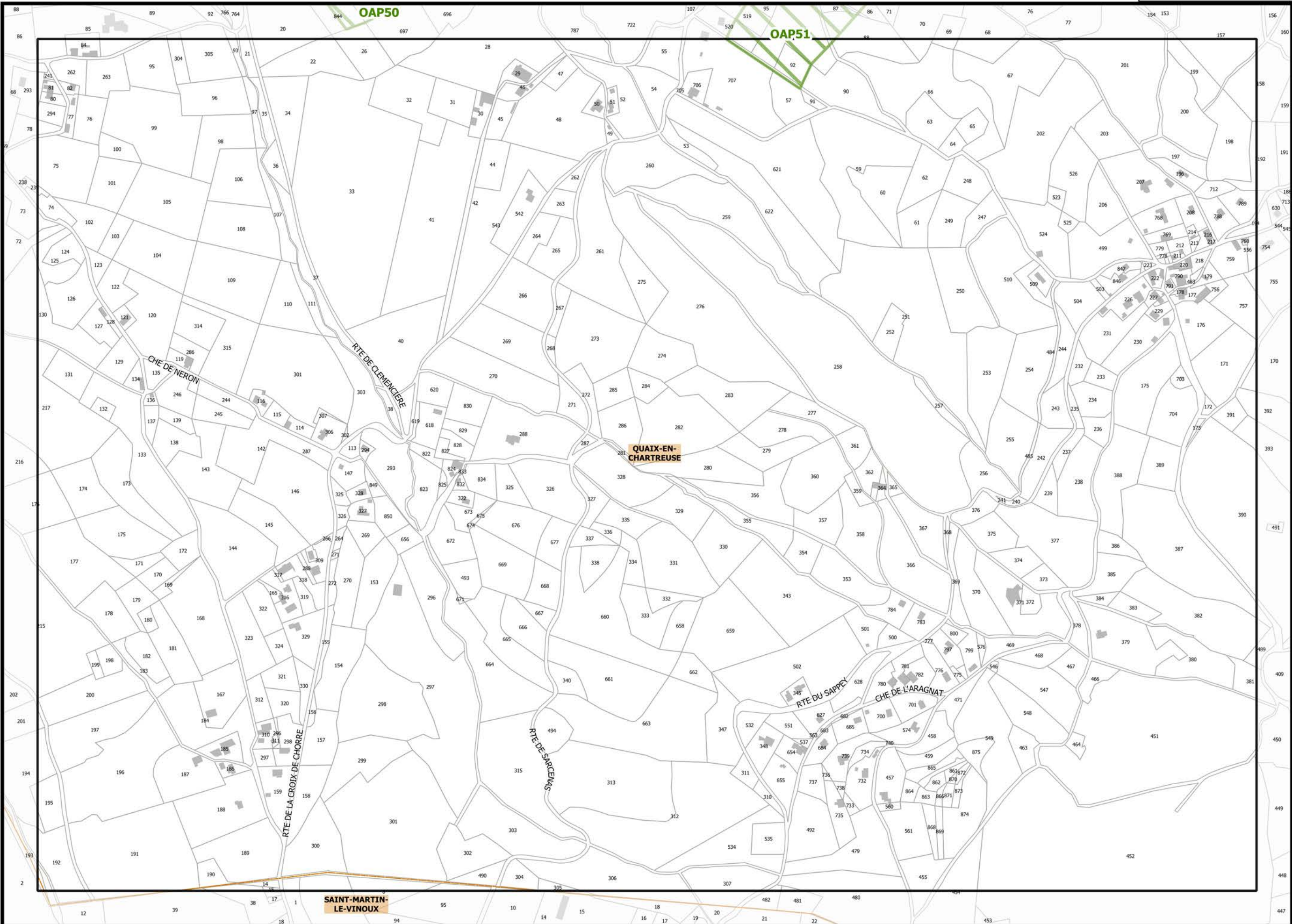
▼ 8G ▼

Légende : se référer aux premières pages de l'atlas

Sources :
@ DGFiP Cadastre 2016
@ DREAL Auvergne Rhône-Alpes

▼ F9 ▼





▲ G8 ▲


▼ 8I ▼

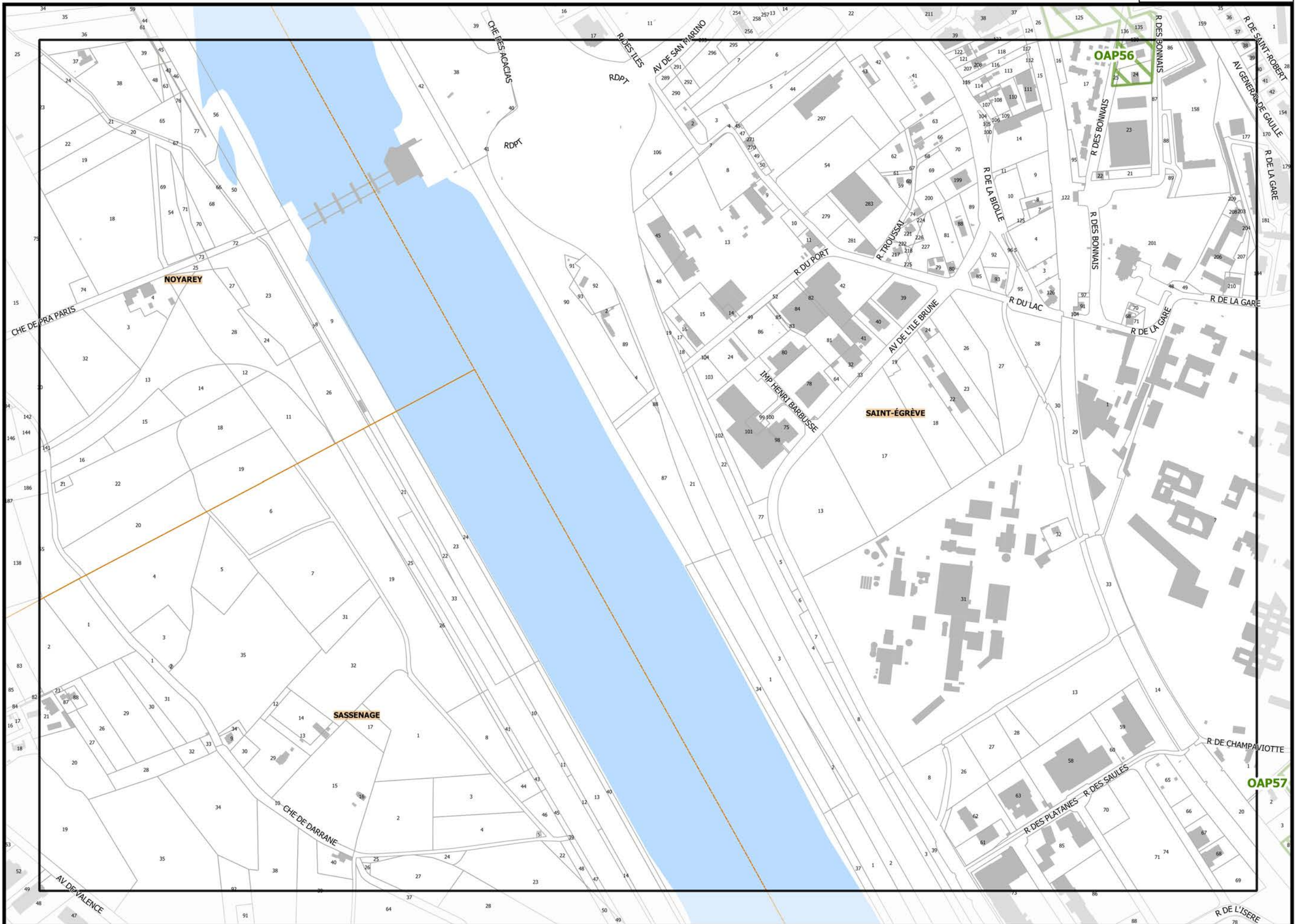
G1_ATLAS DES OAP ET SECTEURS DE PROJET

Légende : se référer aux premières pages de l'atlas

Sources :
@ DGFIP Cadastre 2016
@ DREAL Auvergne Rhône-Alpes

▼ H9 ▼

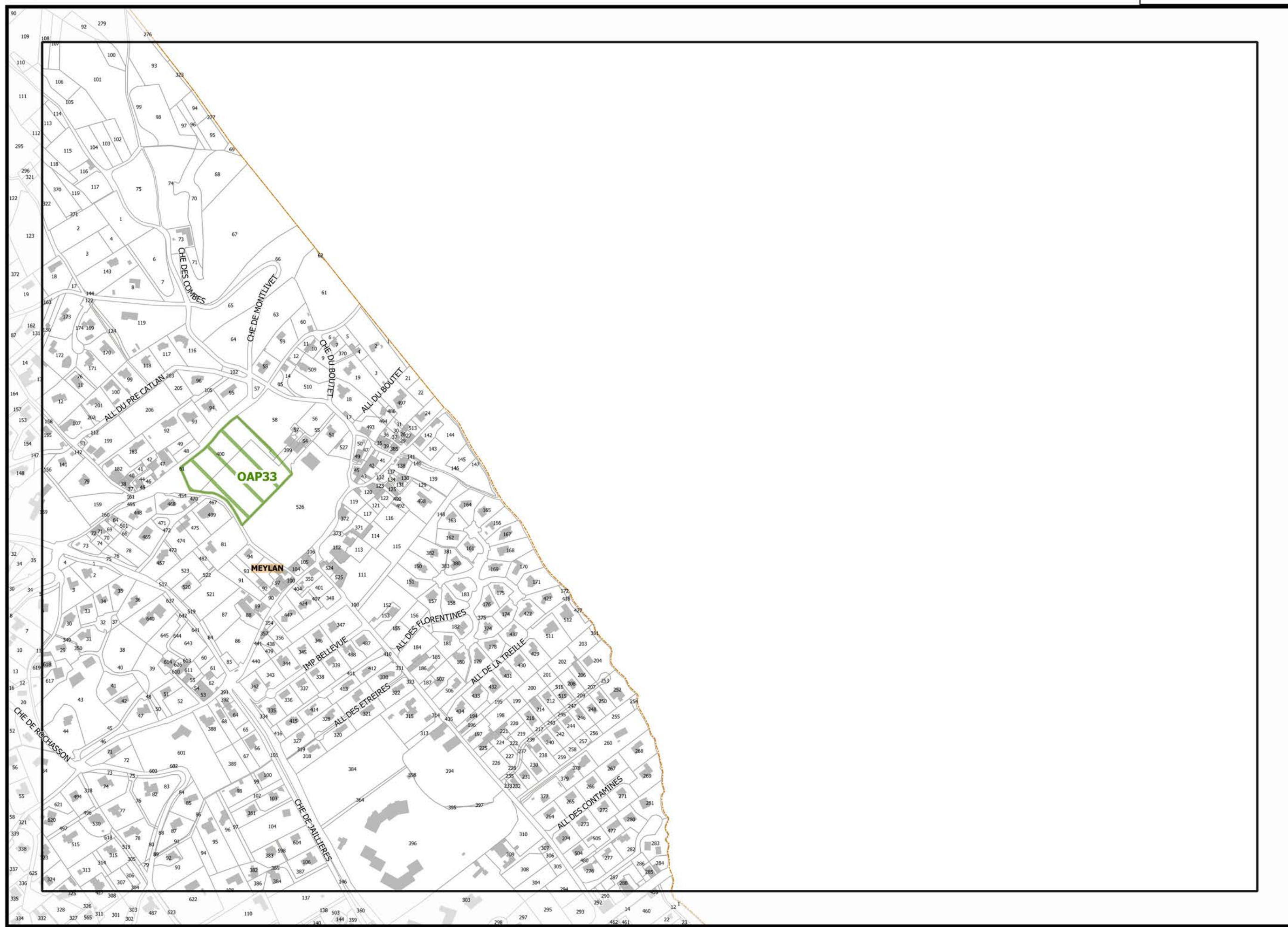







E9

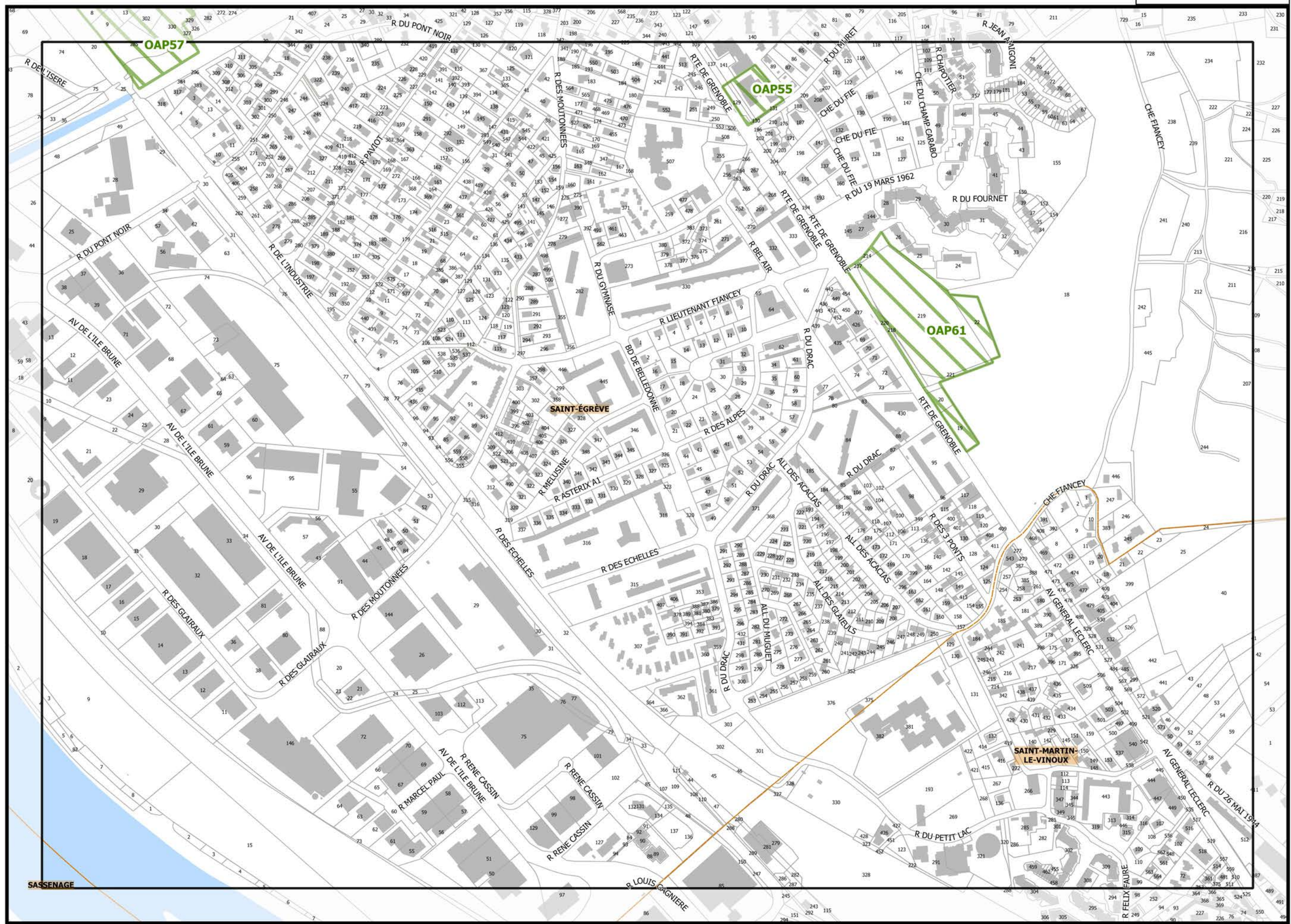
G9



Légende : se référer aux premières pages de l'atlas

Sources :
@ DGFiP Cadastre 2016
@ DREAL Auvergne Rhône-Alpes

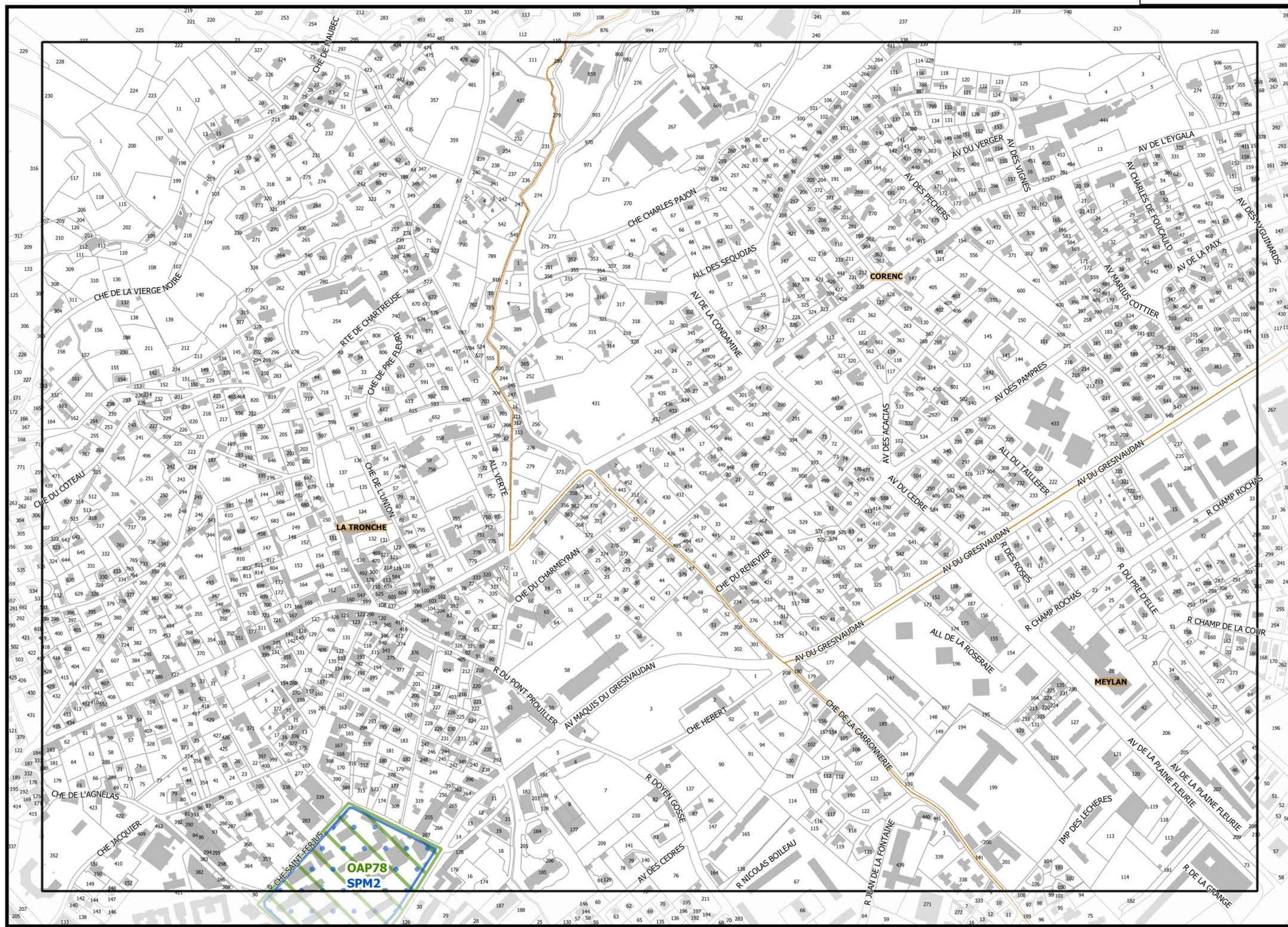




Légende : se référer aux premières pages de l'atlas

Sources :
@ DGFiP Cadastre 2016
@ DREAL Auvergne Rhône-Alpes






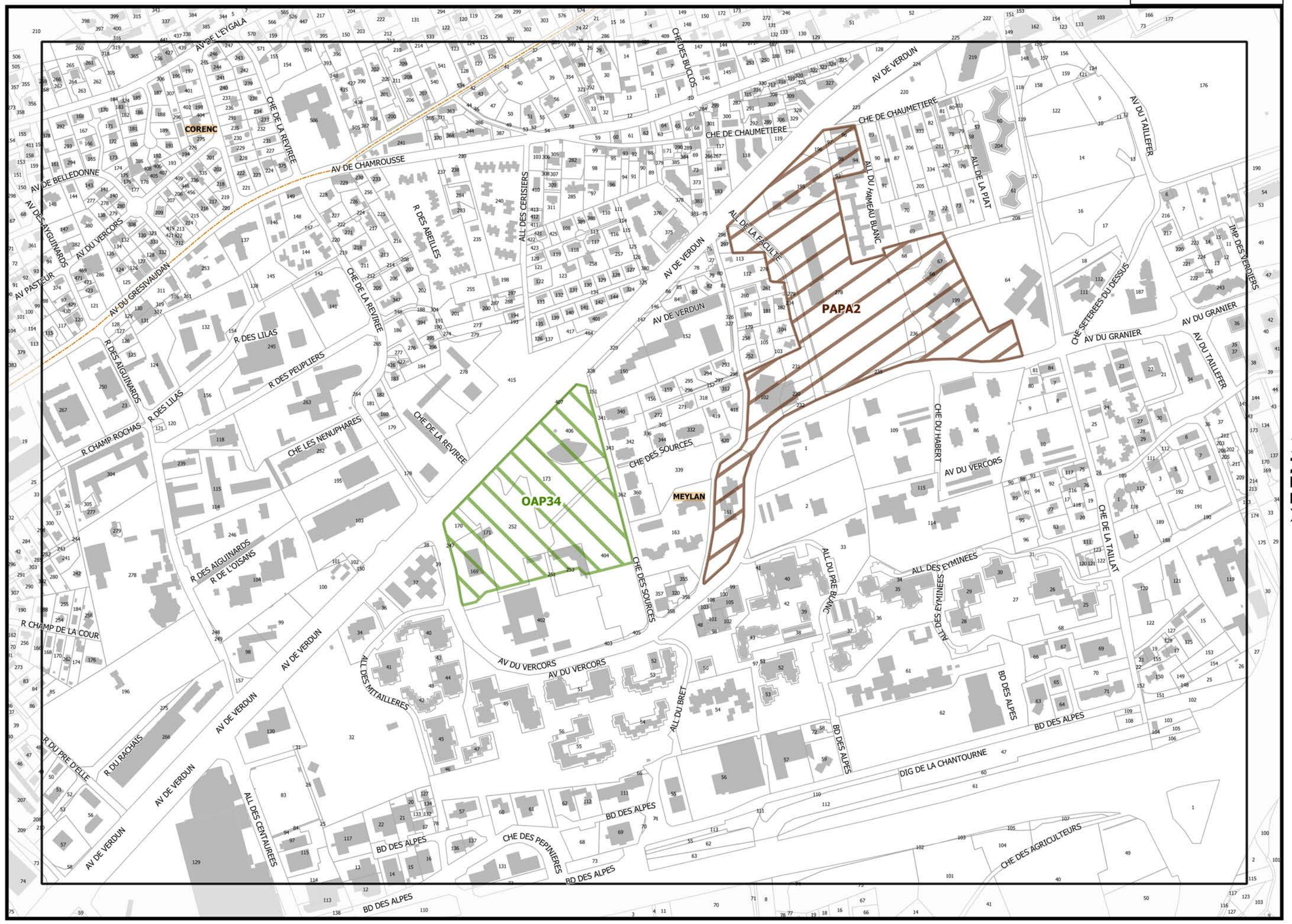
▲ H11 ▲

▲ I11 ▲

Légende : se référer aux premières pages de l'atlas

Sources :
@ DGFIP Cadastre 2016
@ DREAL Auvergne Rhône-Alpes






▲ I11 ▲

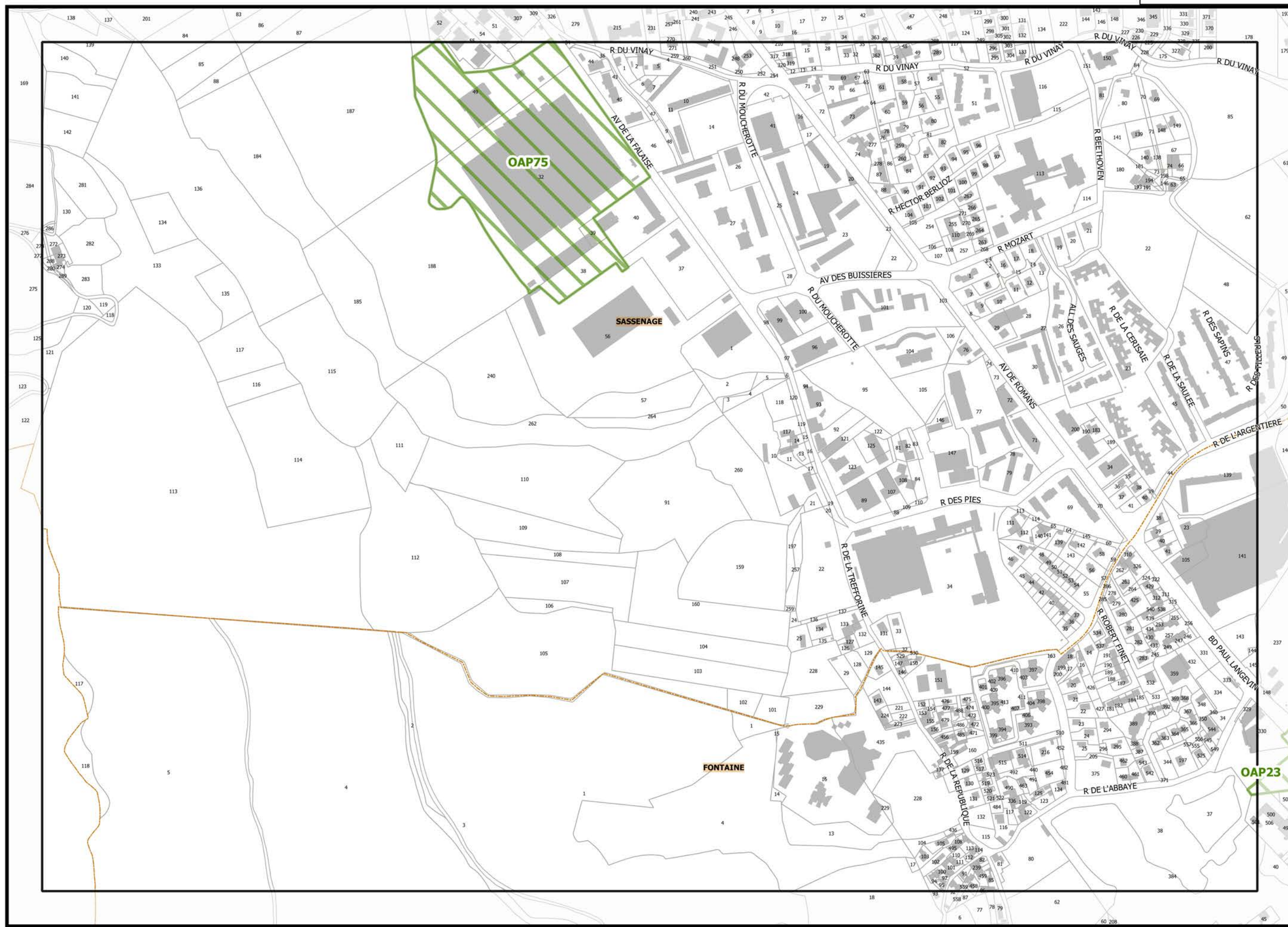
▲ T11 ▲



Légende : se référer aux premières pages de l'atlas

Sources :
@ DGFIP Cadastre 2016
@ DREAL Auvergne Rhône-Alpes






▲D12▲

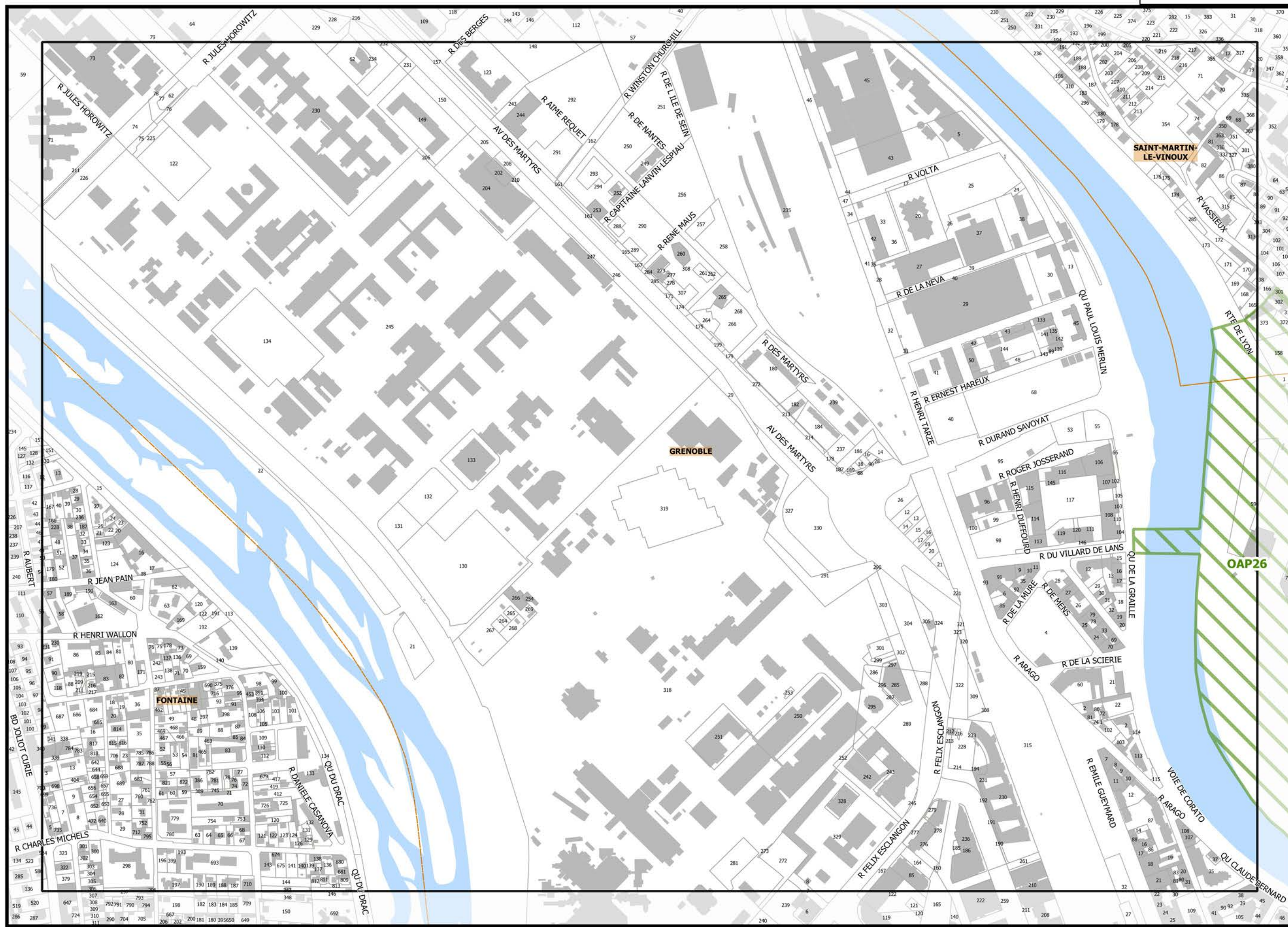
▲F12▲



Légende : se référer aux premières pages de l'atlas

Sources :
@ DGFiP Cadastre 2016
@ DREAL Auvergne Rhône-Alpes






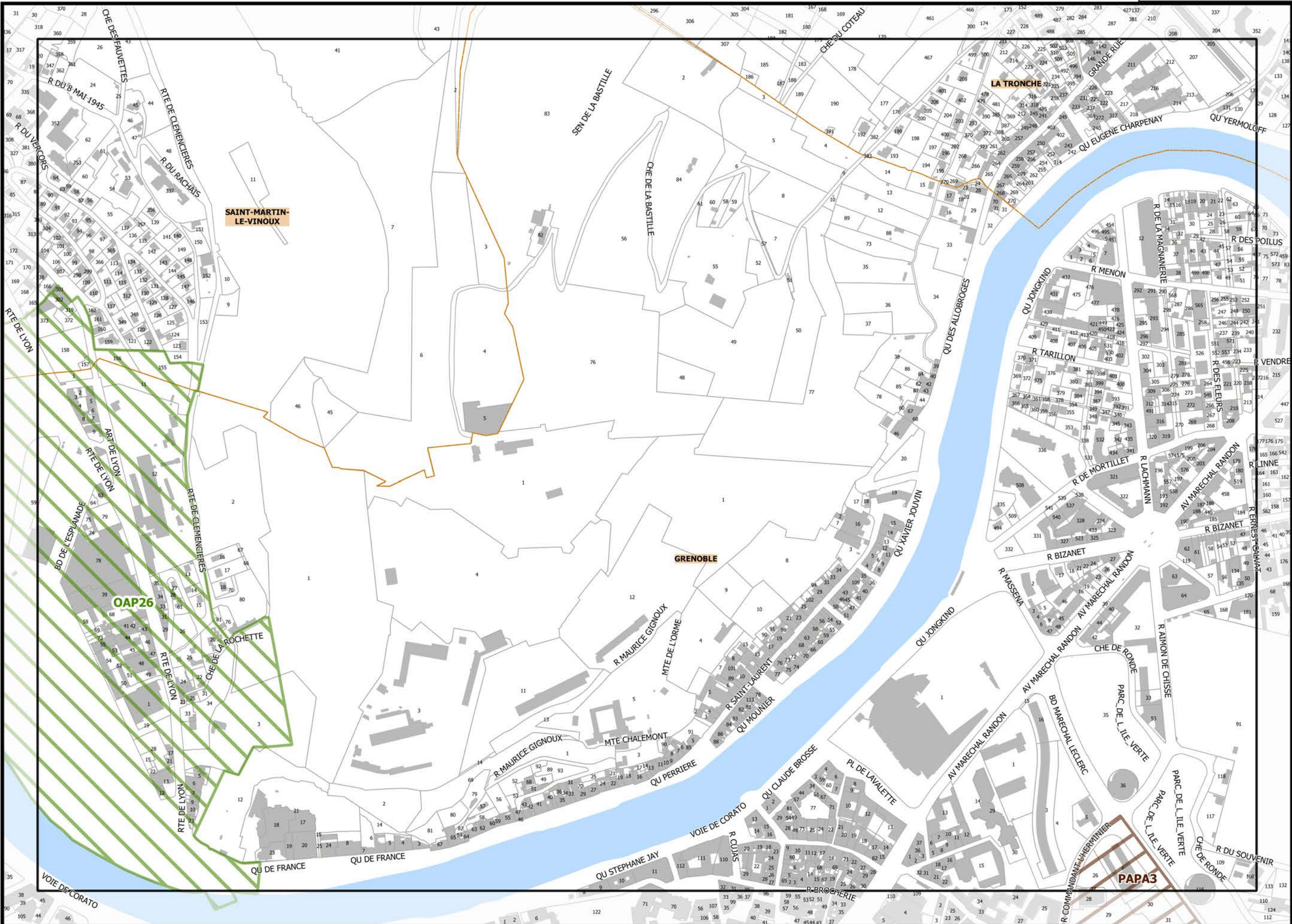
▲F12▲

▲H12▲

Légende : se référer aux premières pages de l'atlas

Sources :
@ DGFiP Cadastre 2016
@ DREAL Auvergne Rhône-Alpes






AG12A

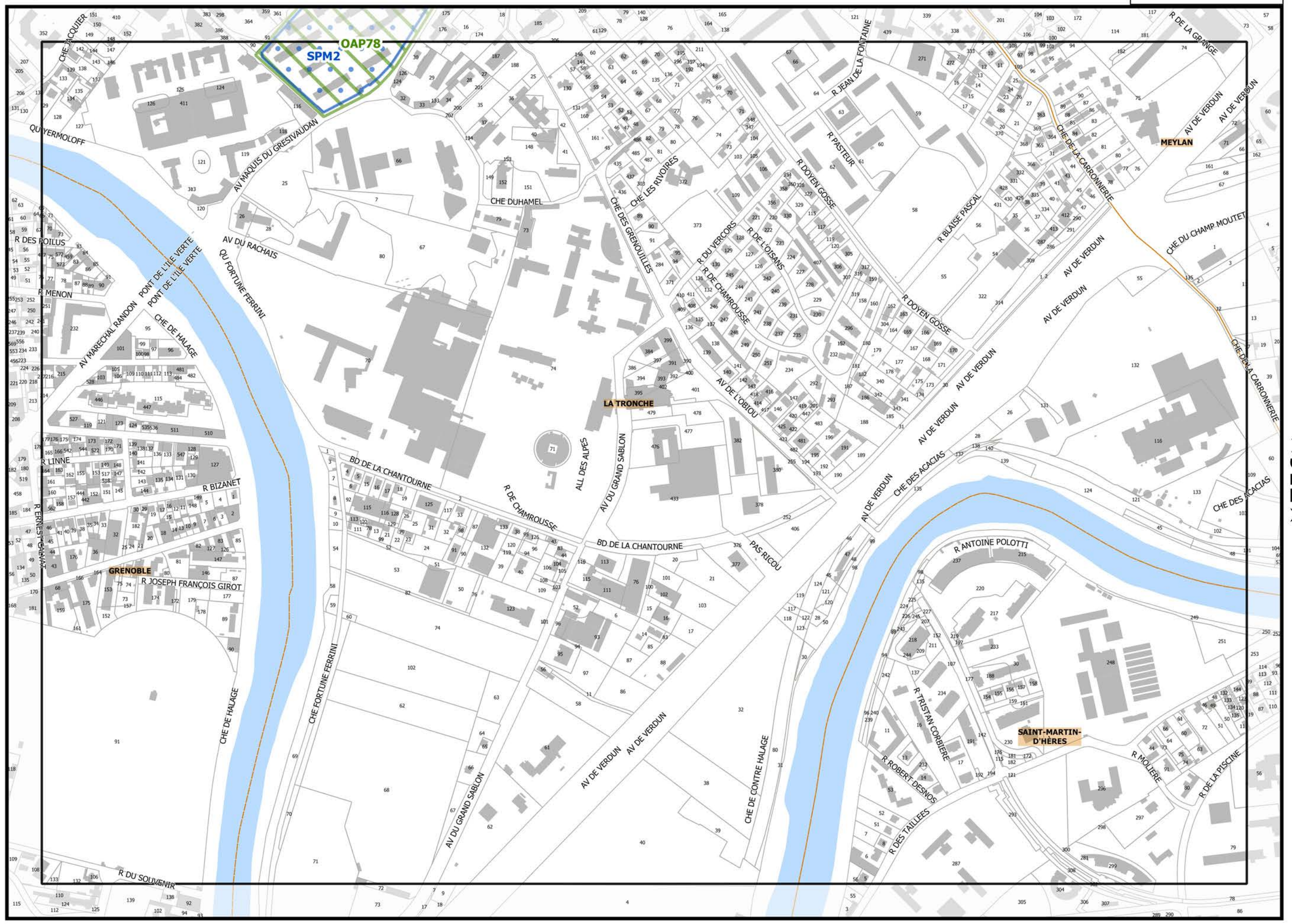
▲I12▲

G1 Atlas des OAP et secteurs de projet

Légende : se référer aux premières pages de l'atlas

Sources :
@ DGFiP Cadastre 2016
@ DREAL Auvergne Rhône-Alpes







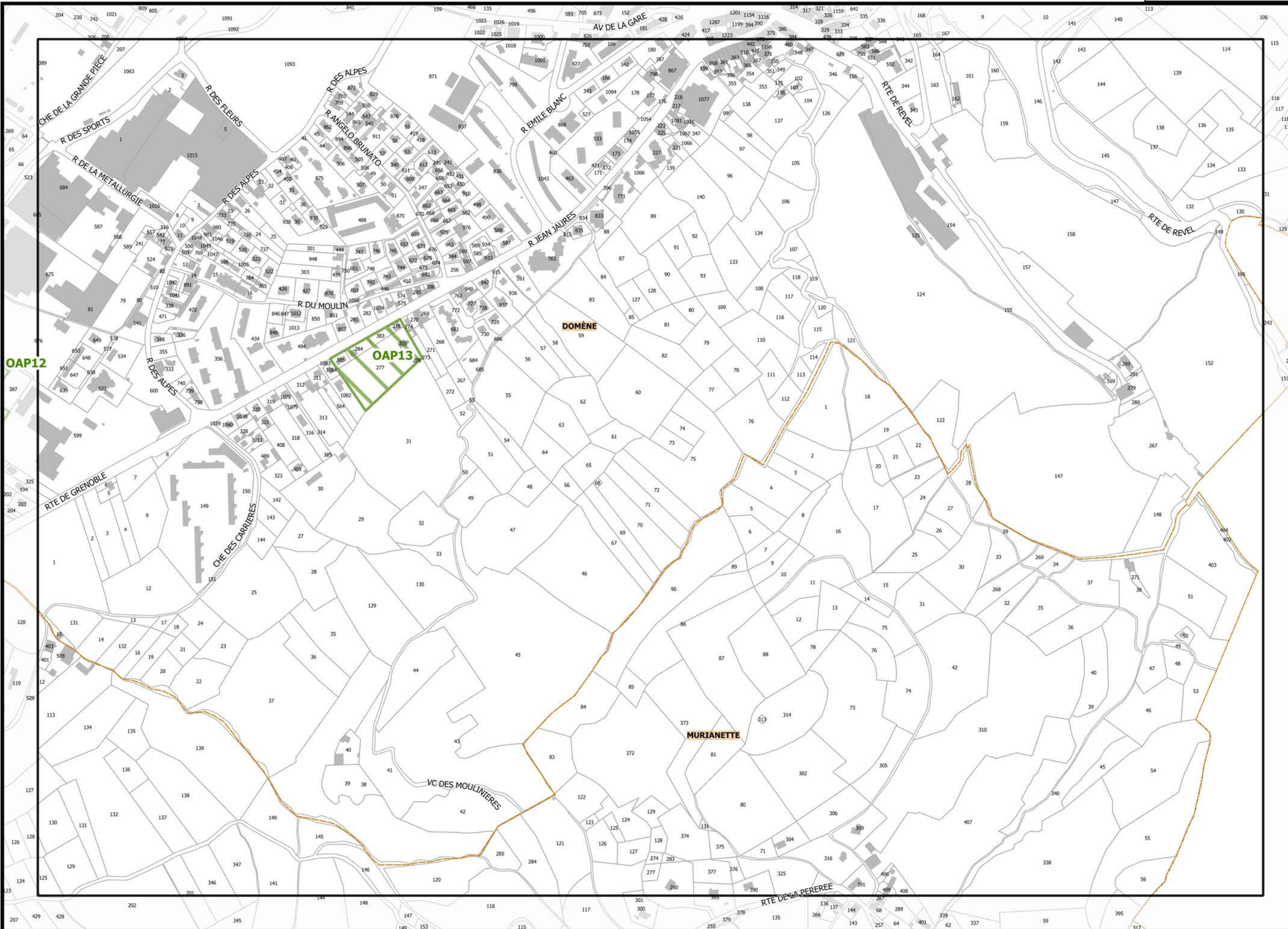
▲K12▲

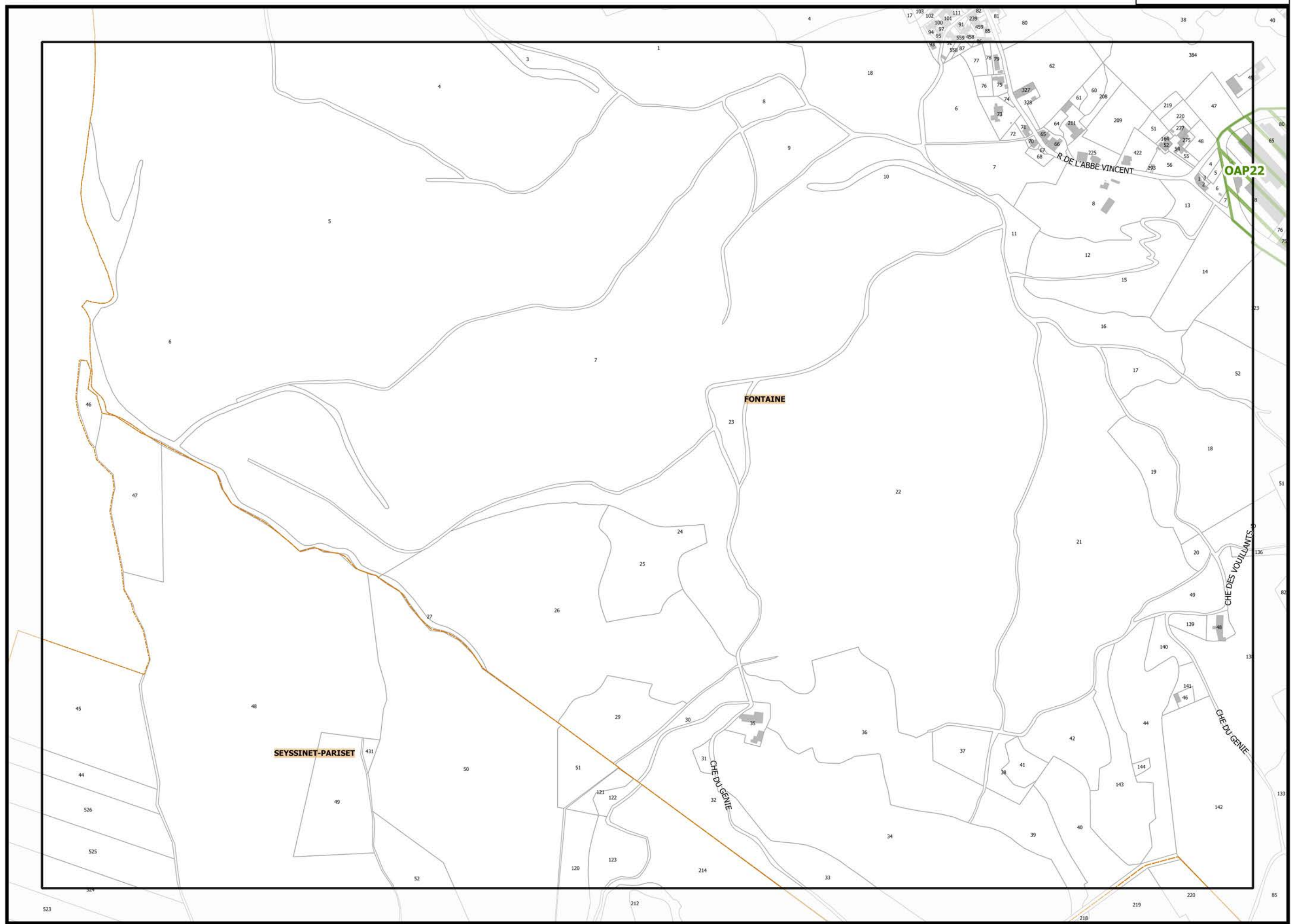
▲M12▲

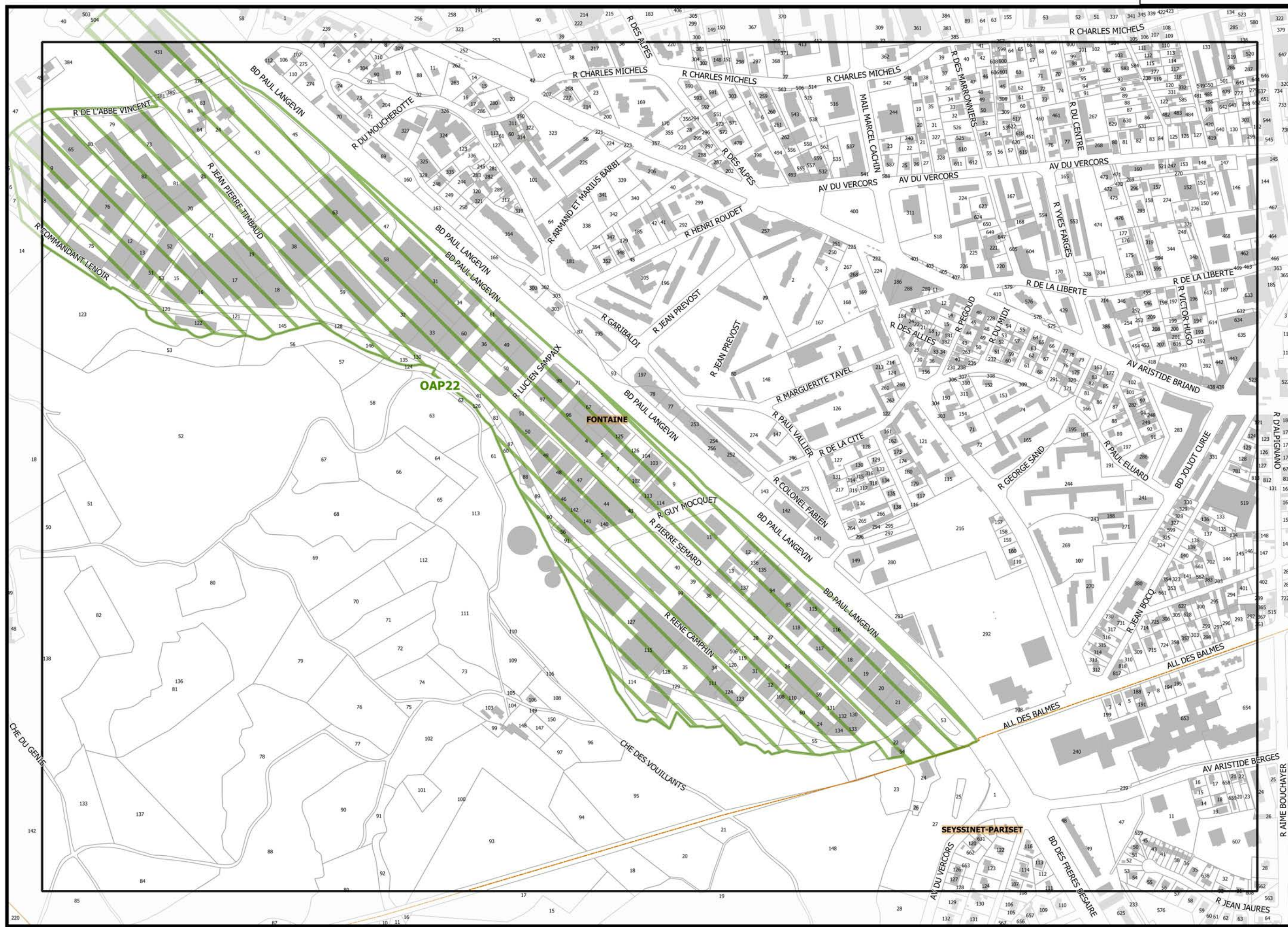
G1_ATLAS DES OAP ET SECTEURS DE PROJET

Légende : se référer aux premières pages de l'atlas

Sources :
@ DGFIP Cadastre 2016
@ DREAL Auvergne Rhône-Alpes




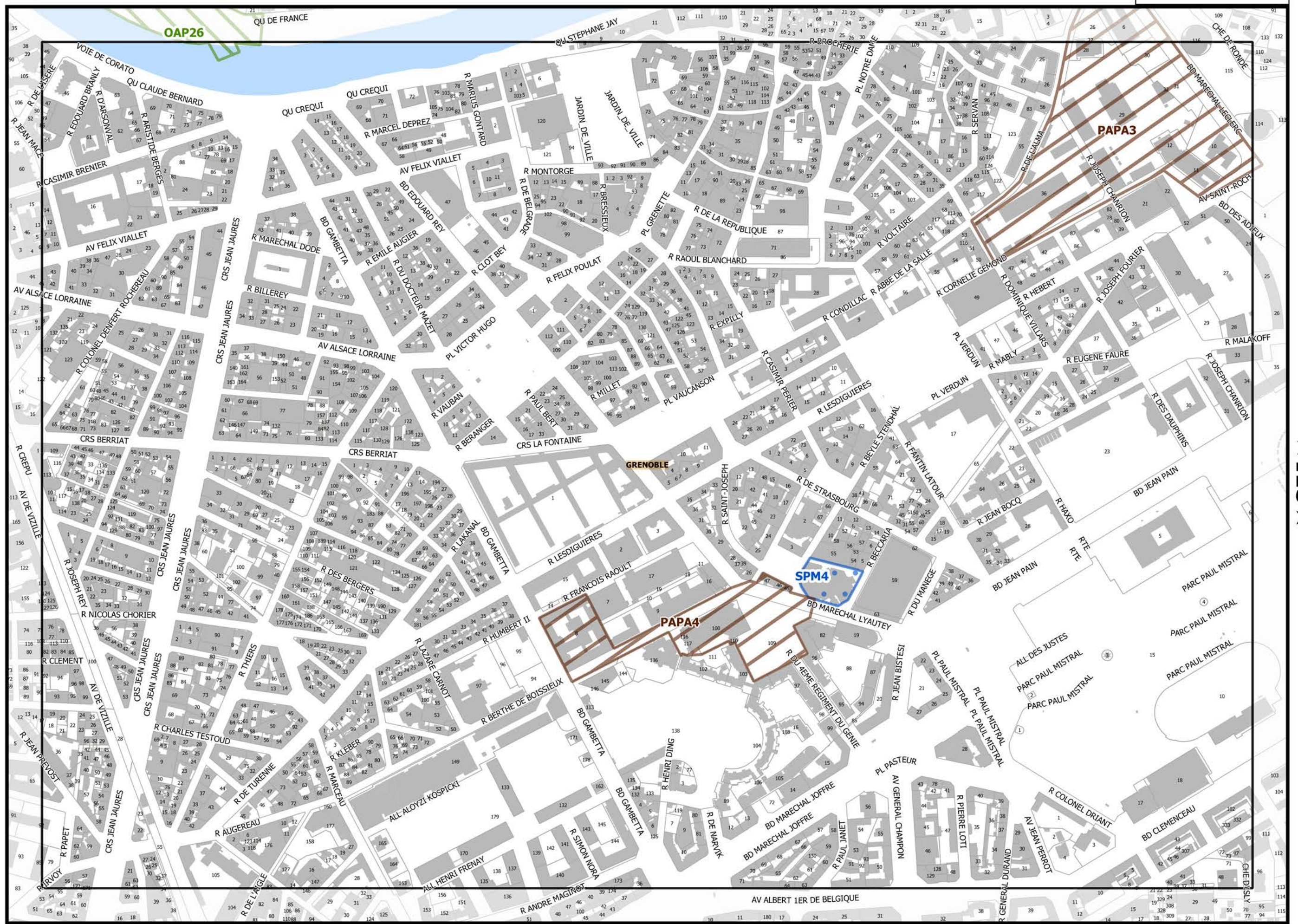




Légende : se référer aux premières pages de l'atlas

Sources :
@ DGFiP Cadastre 2016
@ DREAL Auvergne Rhône-Alpes






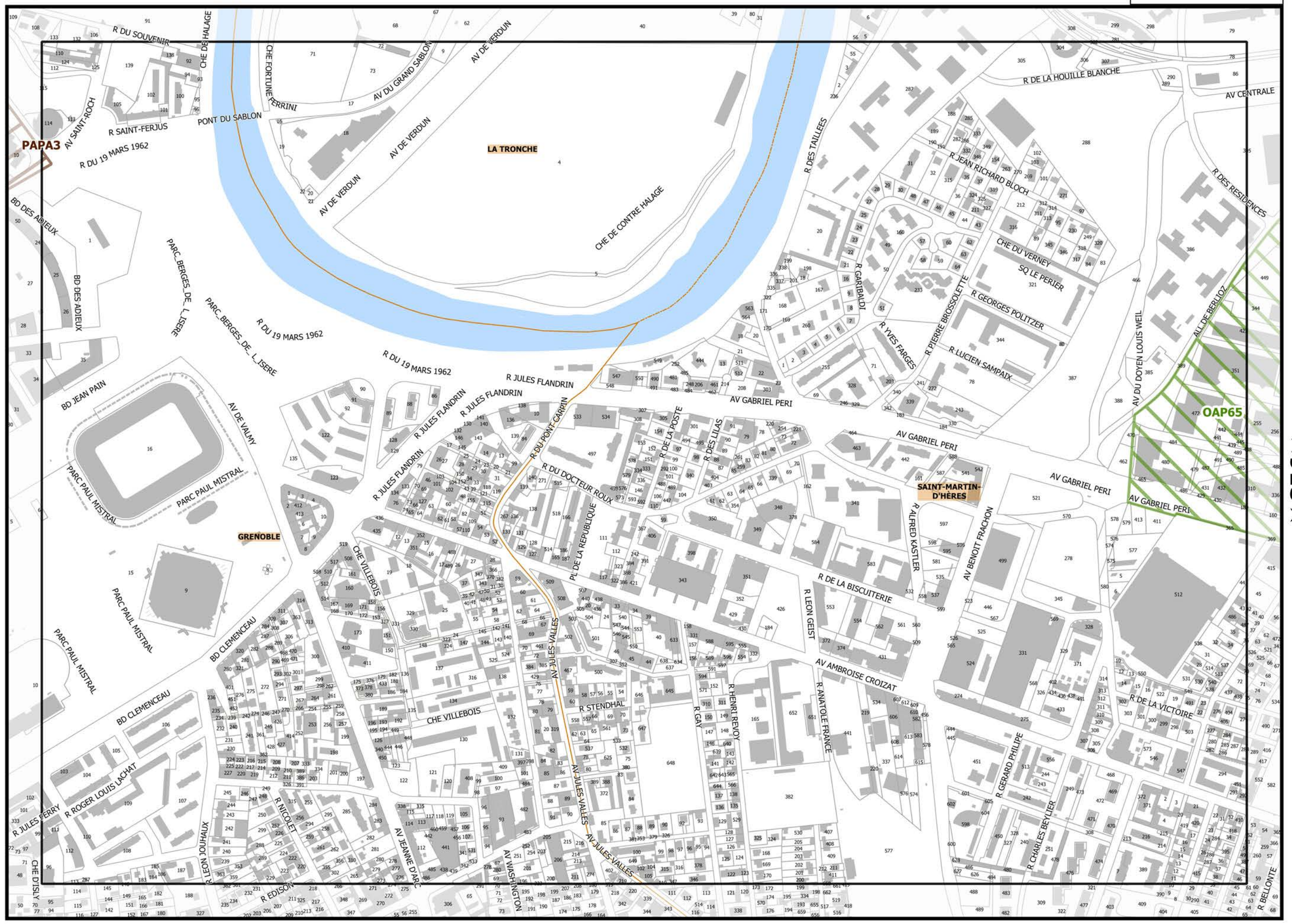
AG13

VI3

Légende : se référer aux premières pages de l'atlas

Sources :
@ DGFiP Cadastre 2016
@ DREAL Auvergne Rhône-Alpes





▲ A13 ▲


▲ I13 ▲

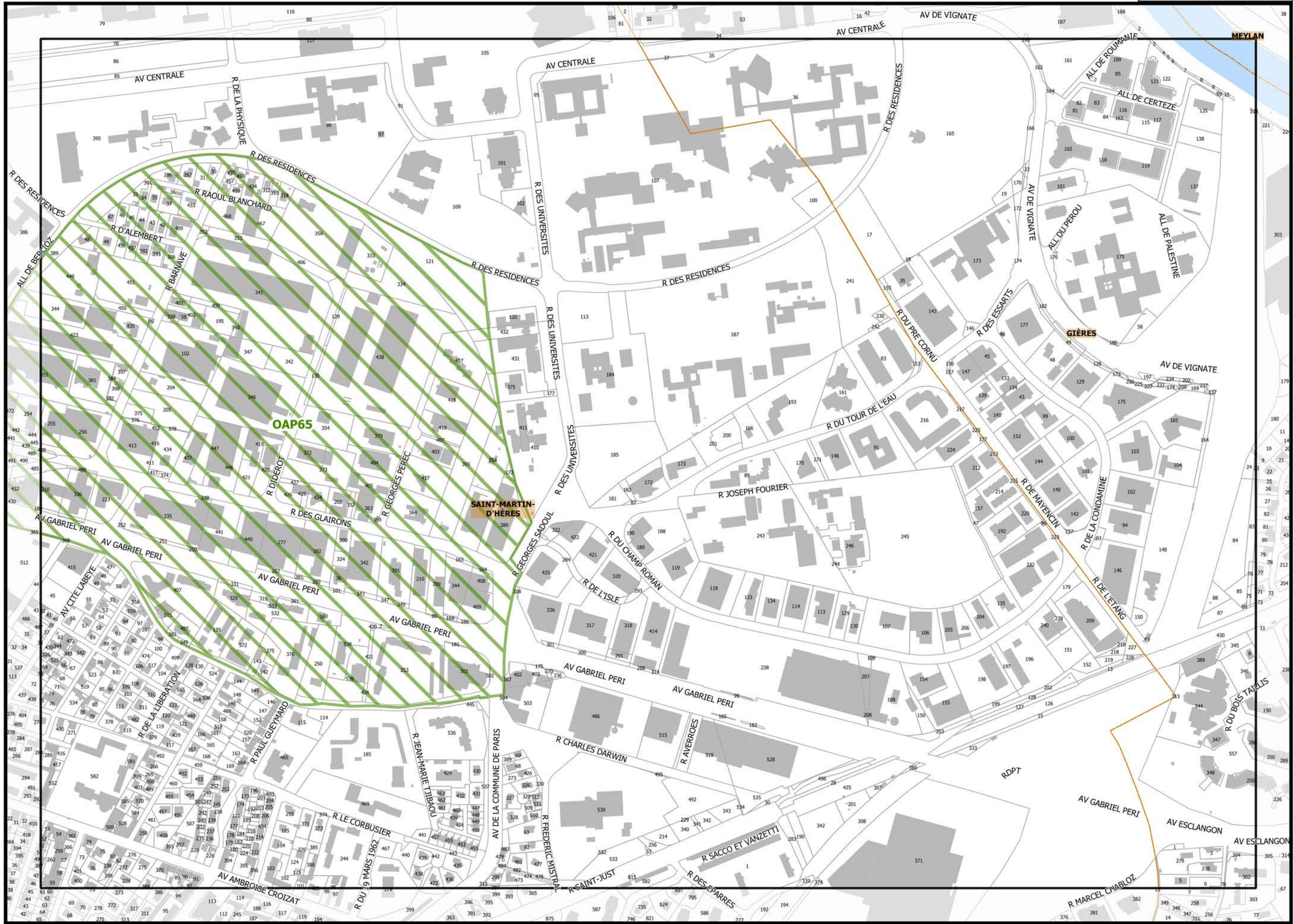
G1 ATLAS DES OAP ET SECTEURS DE PROJET

Légende : se référer aux premières pages de l'atlas

Sources :
@ DGFIP Cadastre 2016
@ DREAL Auvergne Rhône-Alpes

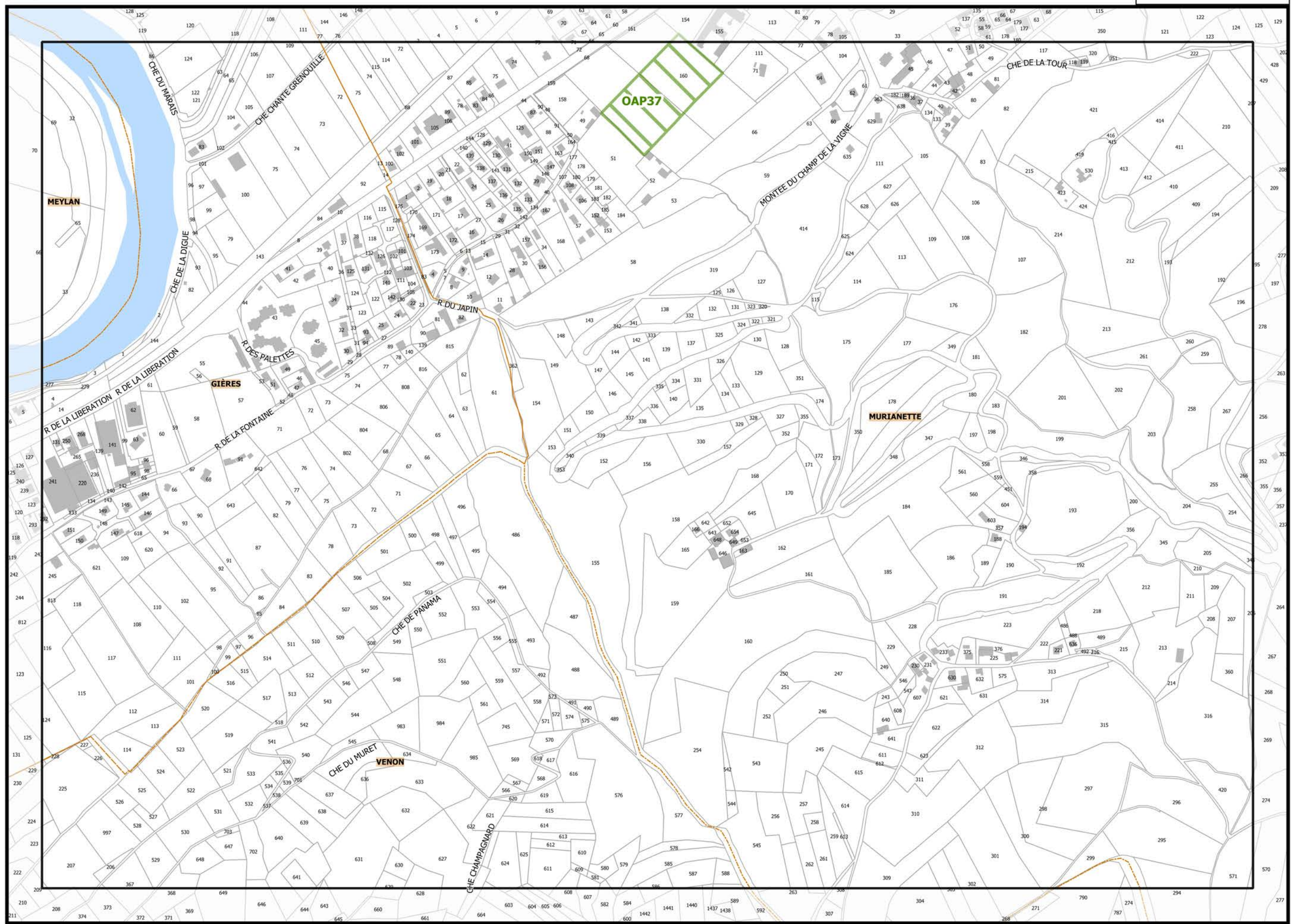
▼ I14 ▼





▲ I13 ▲

▲ K13 ▲




▲ K13 ▲

▼ M13 ▼

G1_ATLAS DES OAP ET SECTEURS DE PROJET

Légende : se référer aux premières pages de l'atlas

Sources :
@ DGFiP Cadastre 2016
@ DREAL Auvergne Rhône-Alpes






▲ E14 ▲

▲ G14 ▲

G1_ATLAS DES OAP ET SECTEURS DE PROJET


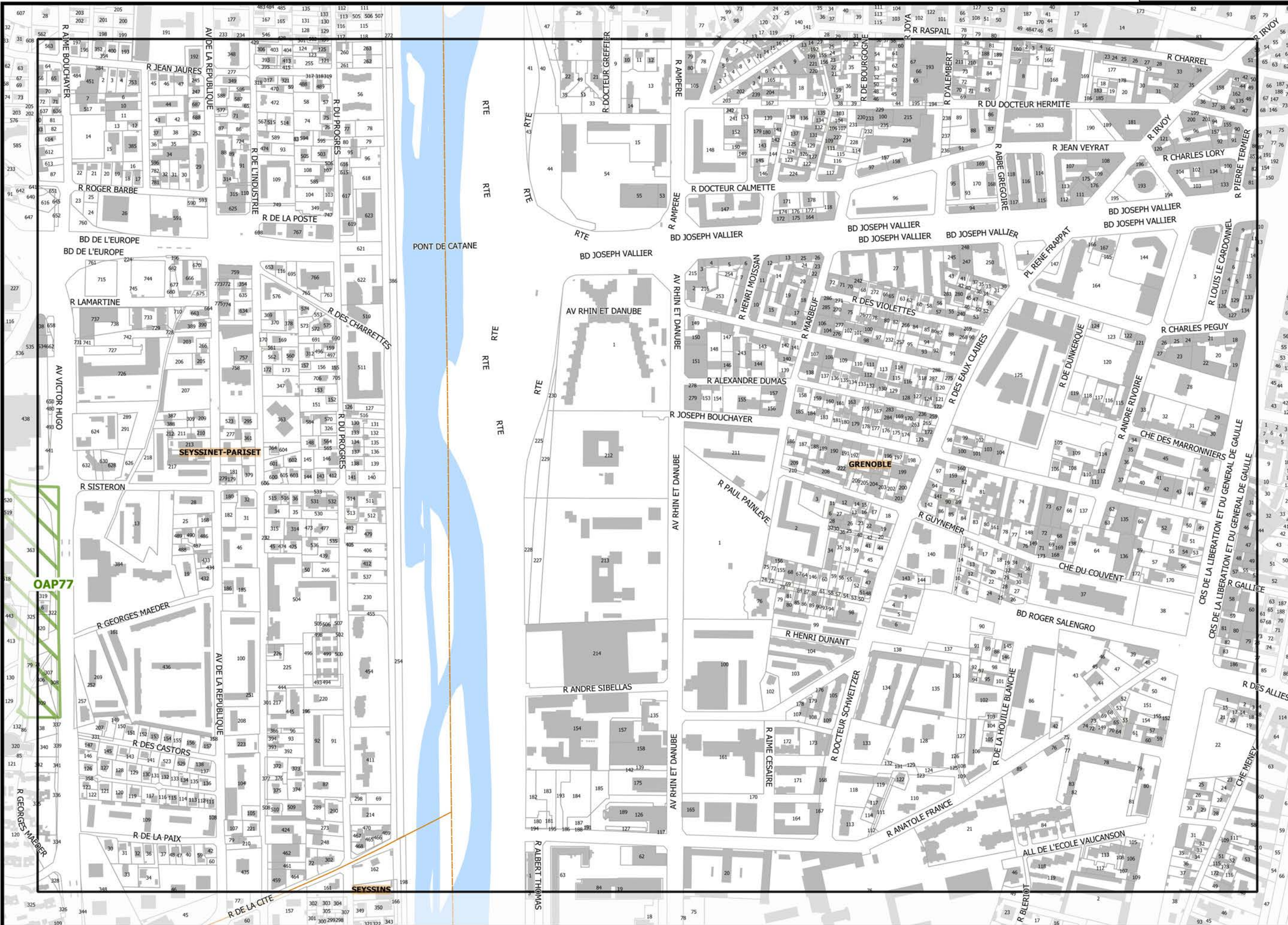
Légende : se référer aux premières pages de l'atlas

Sources :
@ DGFiP Cadastre 2016
@ DREAL Auvergne Rhône-Alpes

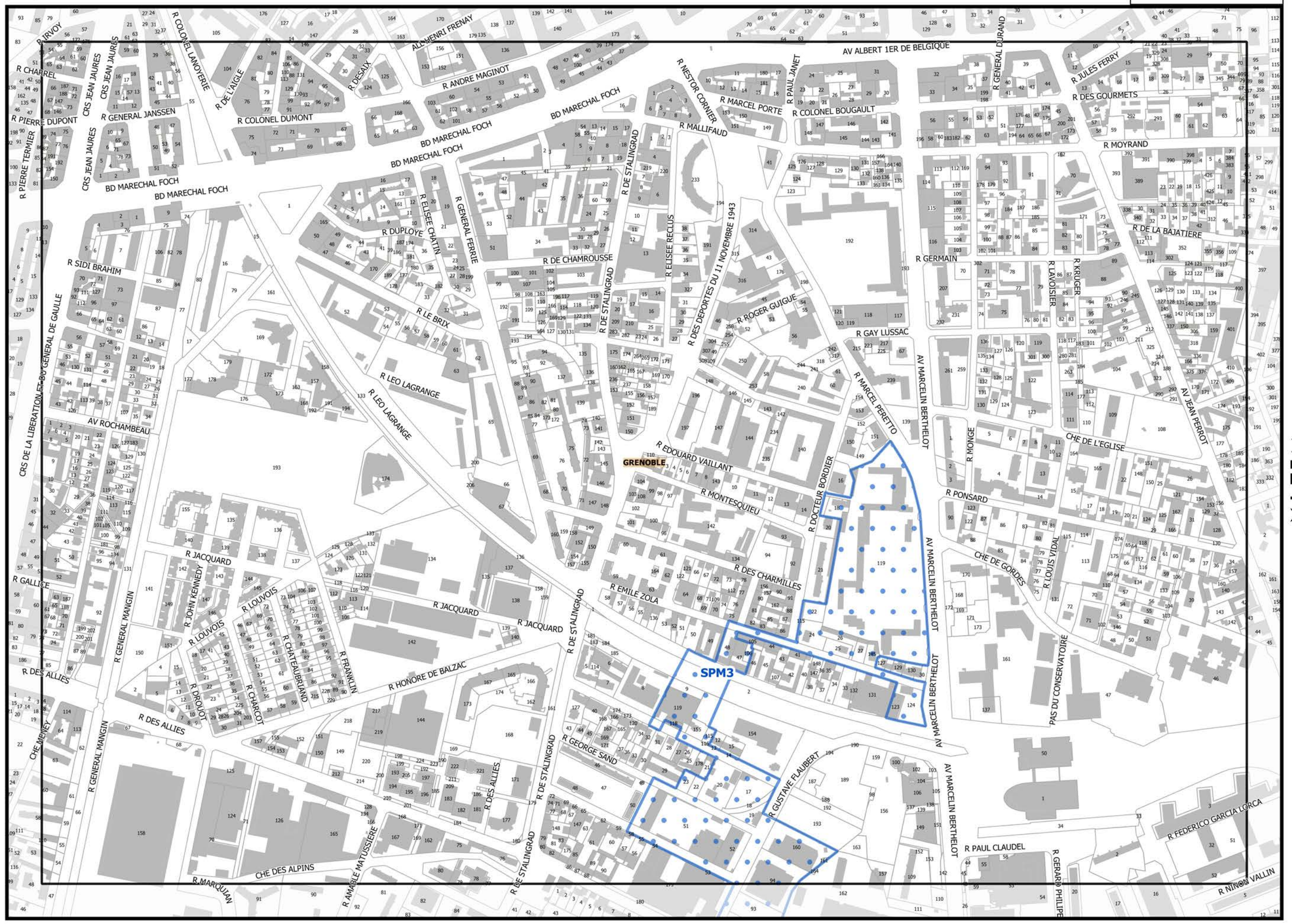




Document approuvé le 20/12/2019
 Modification simplifiée n°1 du 02/07/2021



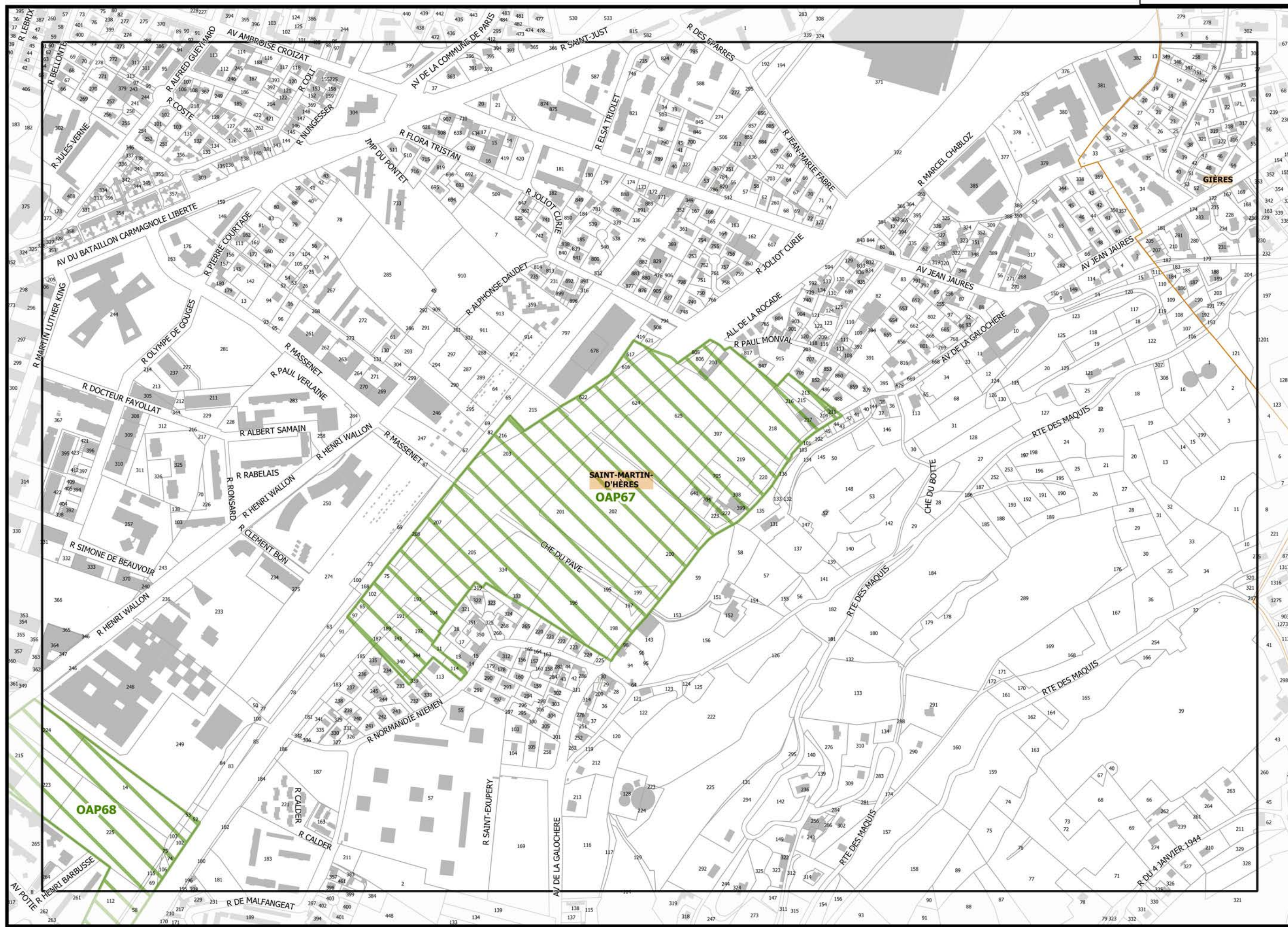
G1_ATLAS DES OAP ET SECTEURS DE PROJET



Légende : se référer aux premières pages de l'atlas

Sources :
@ DGFiP Cadastre 2016
@ DREAL Auvergne Rhône-Alpes






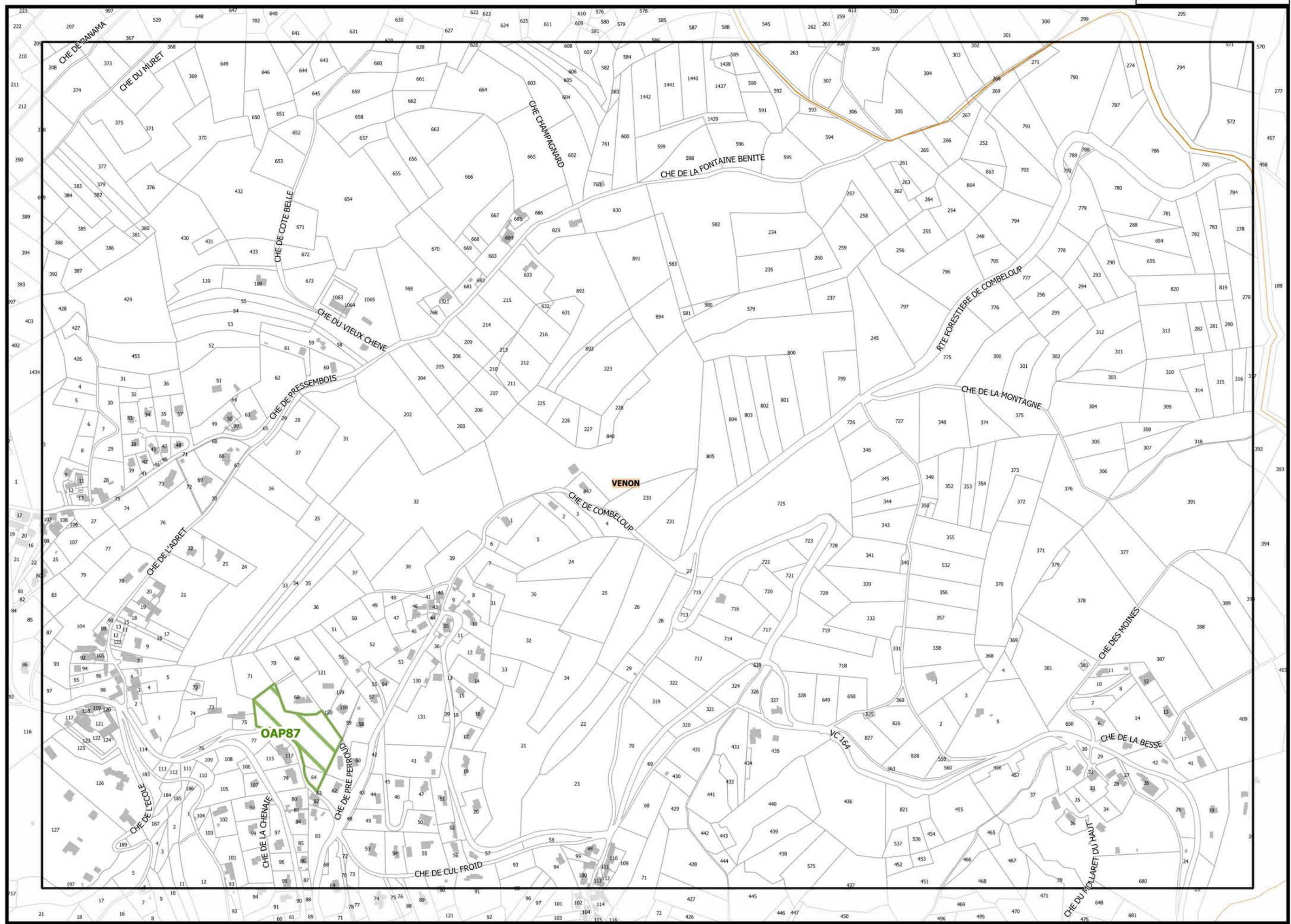
▲ I14 ▲

▲ K14 ▲

Légende : se référer aux premières pages de l'atlas

Sources :
@ DGFiP Cadastre 2016
@ DREAL Auvergne Rhône-Alpes

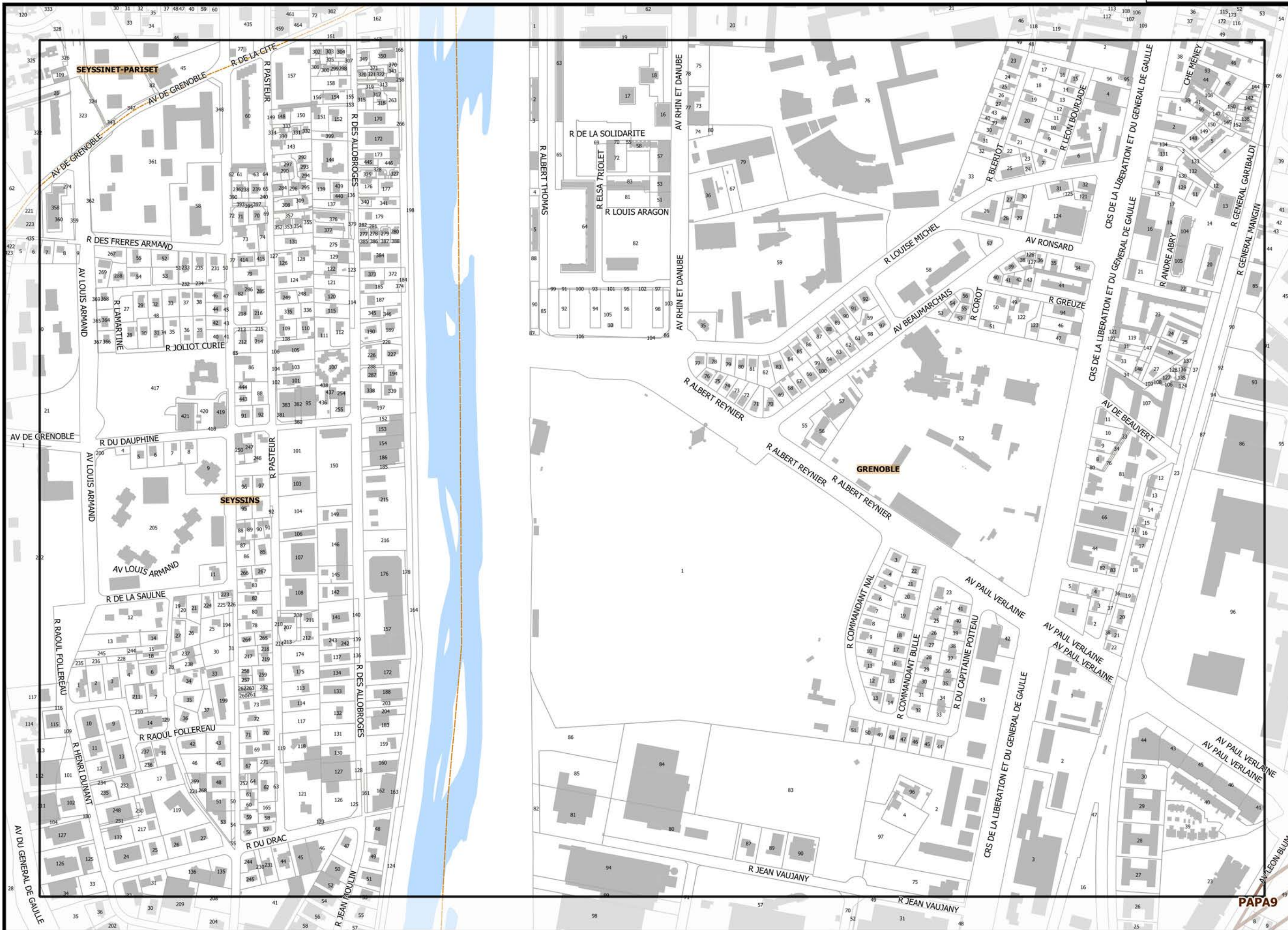




▲ K14 ▲

▲ M14 ▲

▲G14▲



▲F15▲

▼S1H▼

Légende : se référer aux premières pages de l'atlas

Sources :
@ DGFiP Cadastre 2016
@ DREAL Auvergne Rhône-Alpes

▼G16▼

0 75 150 m



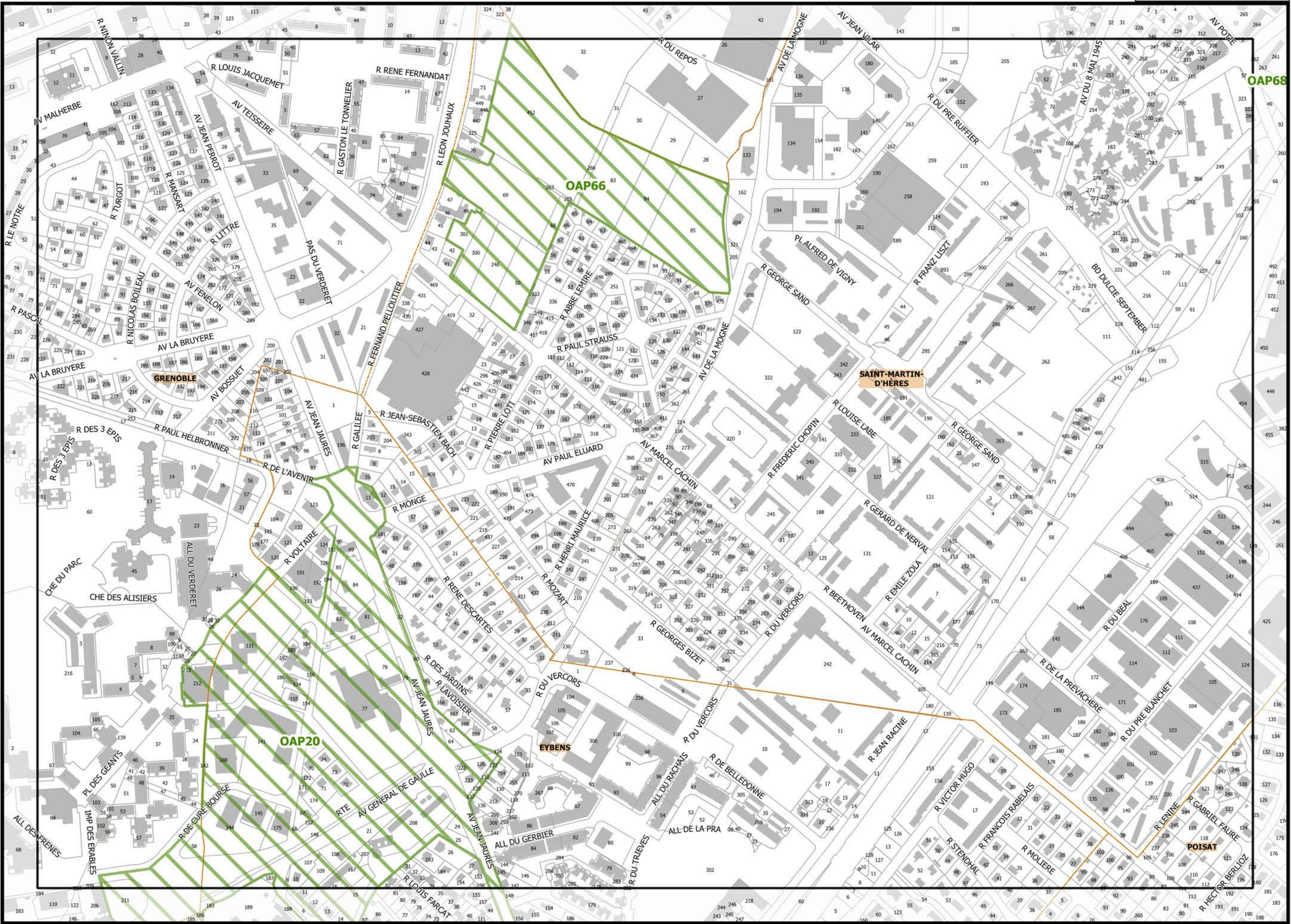
AG15▲

▼SI15▼



Légende : se référer aux premières pages de l'atlas

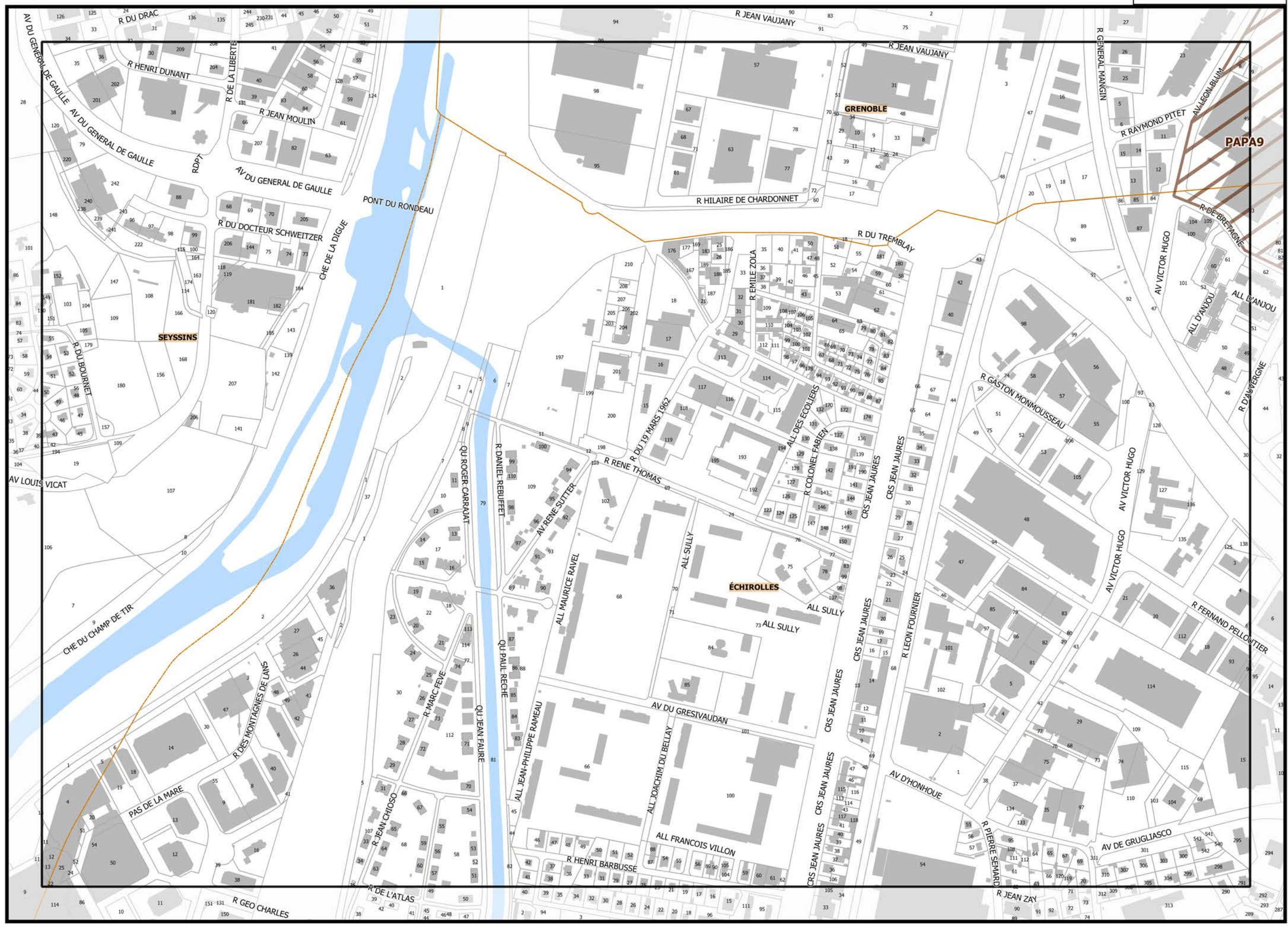
Sources :
@ DGFiP Cadastre 2016
@ DREAL Auvergne Rhône-Alpes



▲ AH15 ▲

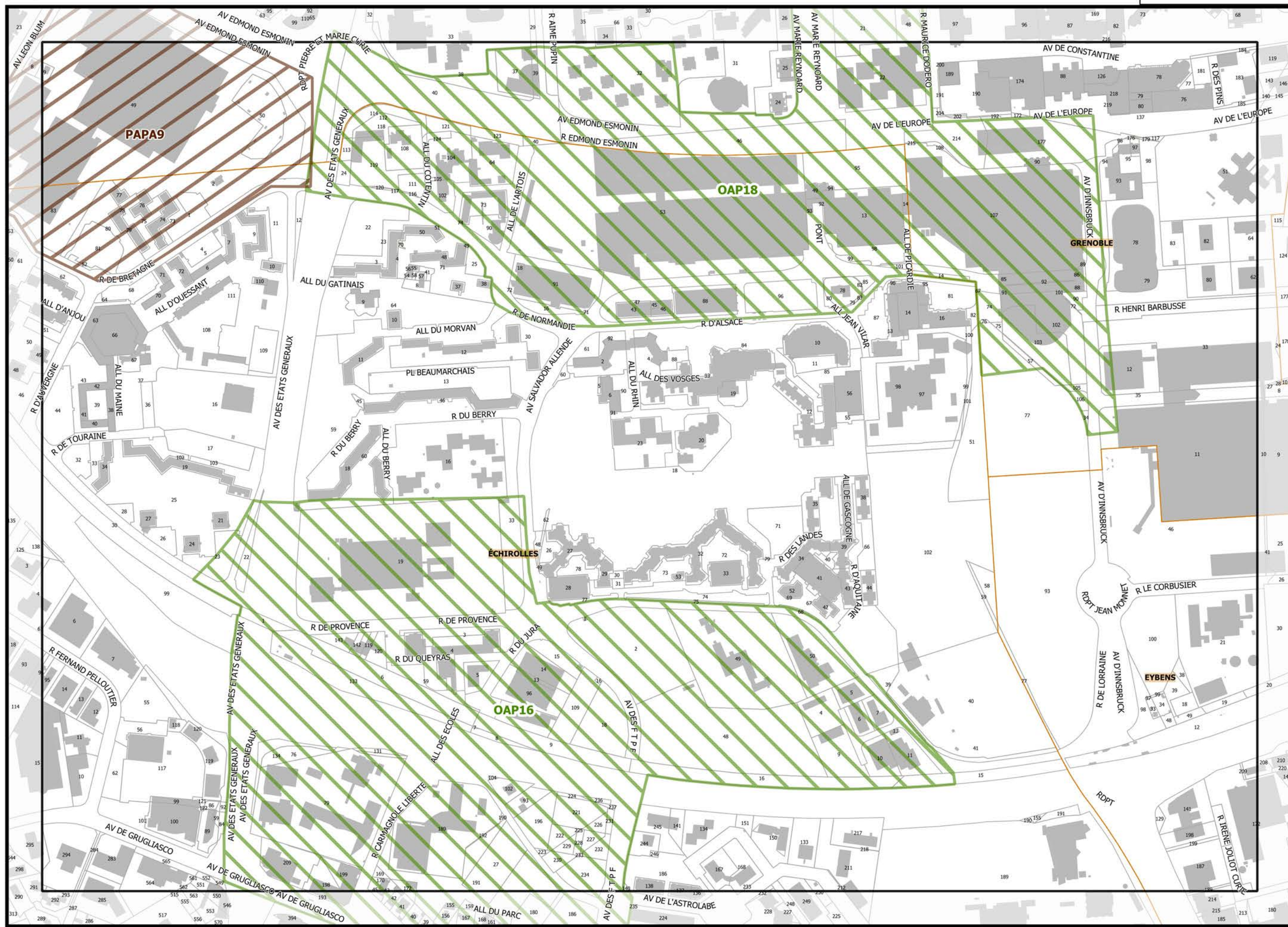
▲ I15 ▲





▲AF16▲

▼V91H▼



▲G16▲

▼911▼




▲ H16 ▲

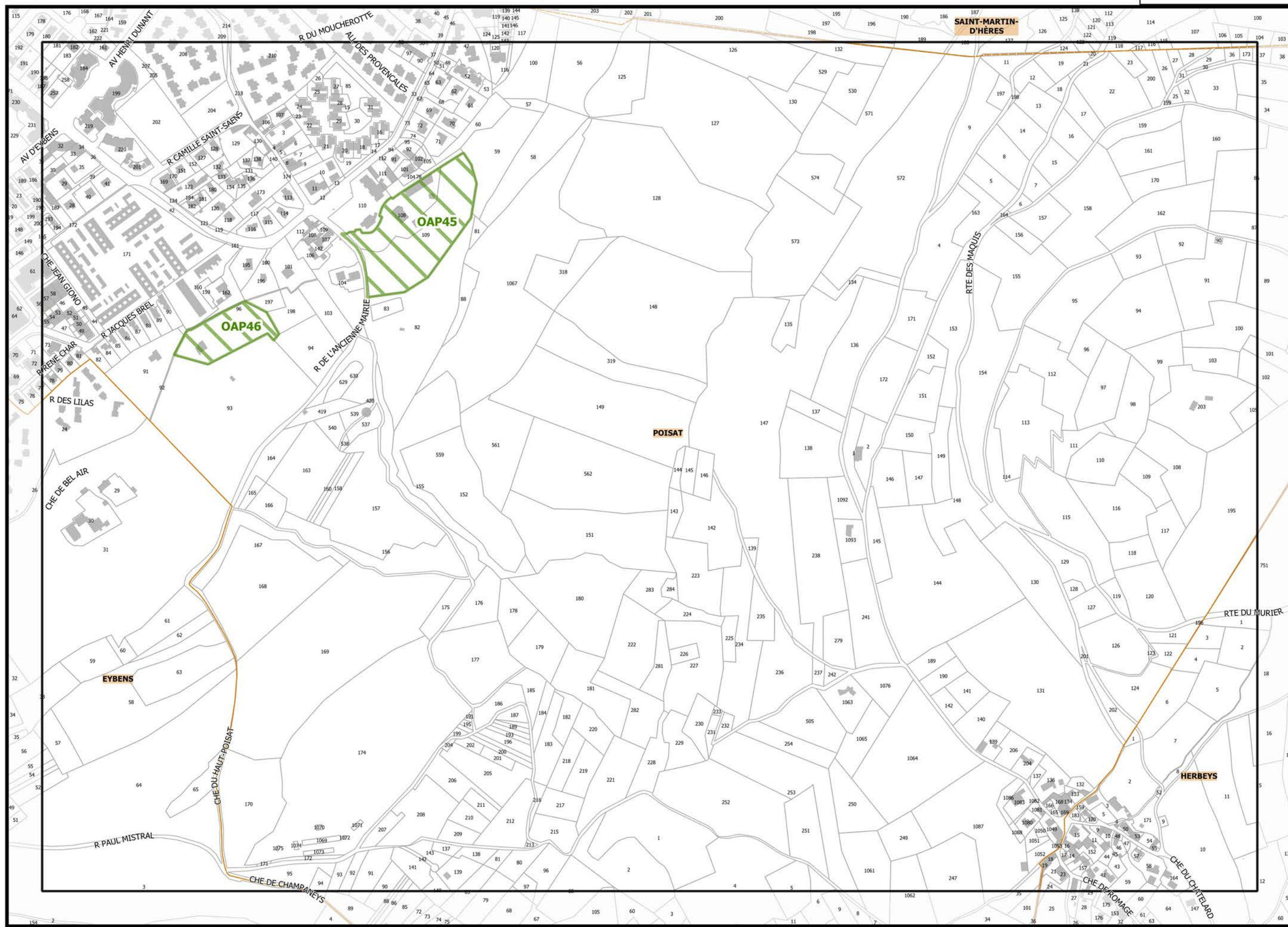
▼ I17 ▼

Légende : se référer aux premières pages de l'atlas

Sources :
@ DGFiP Cadastre 2016
@ DREAL Auvergne Rhône-Alpes

▼ I17 ▼





Légende : se référer aux premières pages de l'atlas

Sources :
@ DGFIP Cadastre 2016
@ DREAL Auvergne Rhône-Alpes


▲F17▲

▼Z1H▼



Légende : se référer aux premières pages de l'atlas

Sources :
@ DGFiP Cadastre 2016
@ DREAL Auvergne Rhône-Alpes






AG17A

ZI

Légende : se référer aux premières pages de l'atlas

Sources :
@ DGFIP Cadastre 2016
@ DREAL Auvergne Rhône-Alpes

H18






▲ H17 ▲

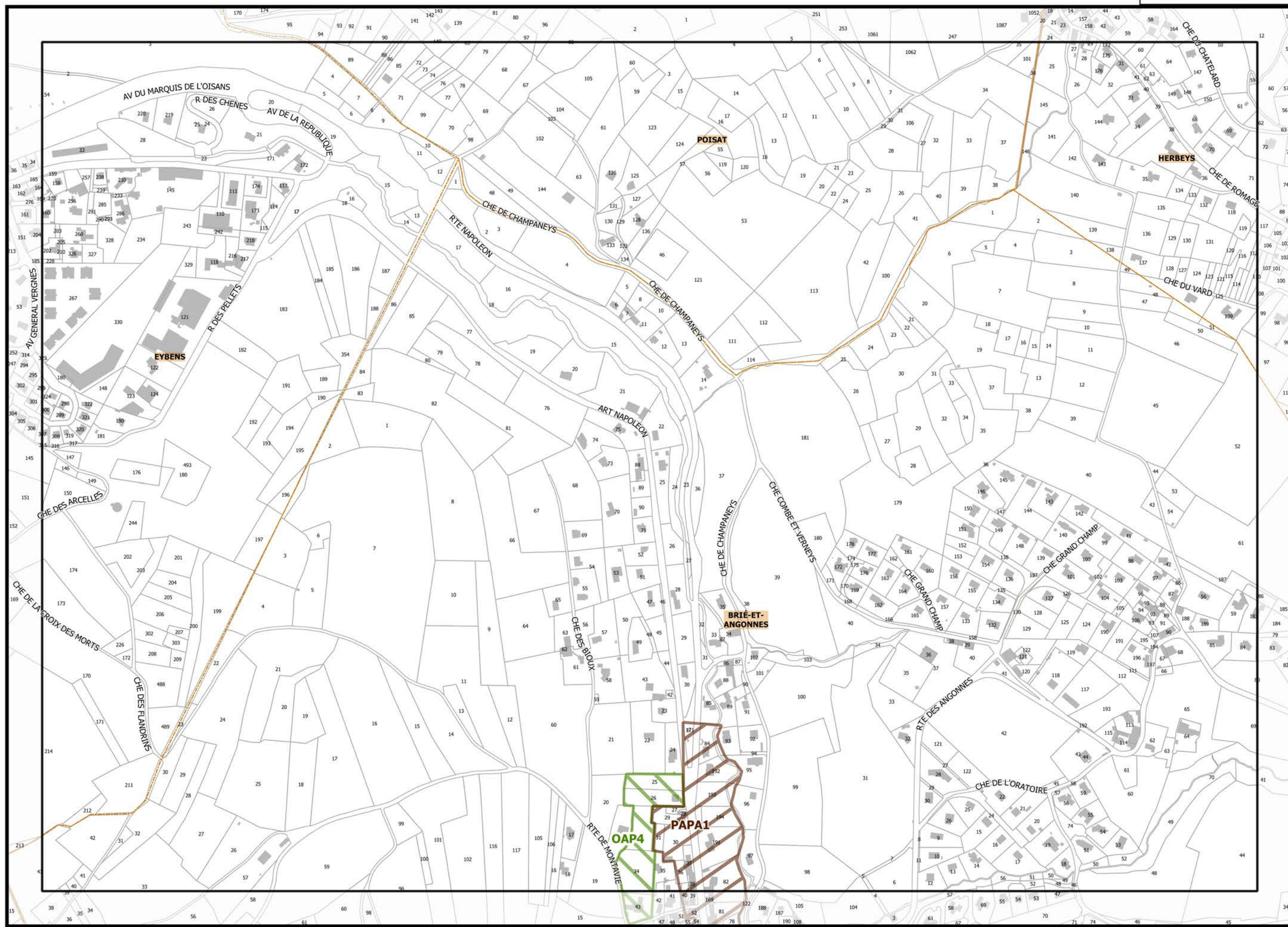
▼ I18 ▼

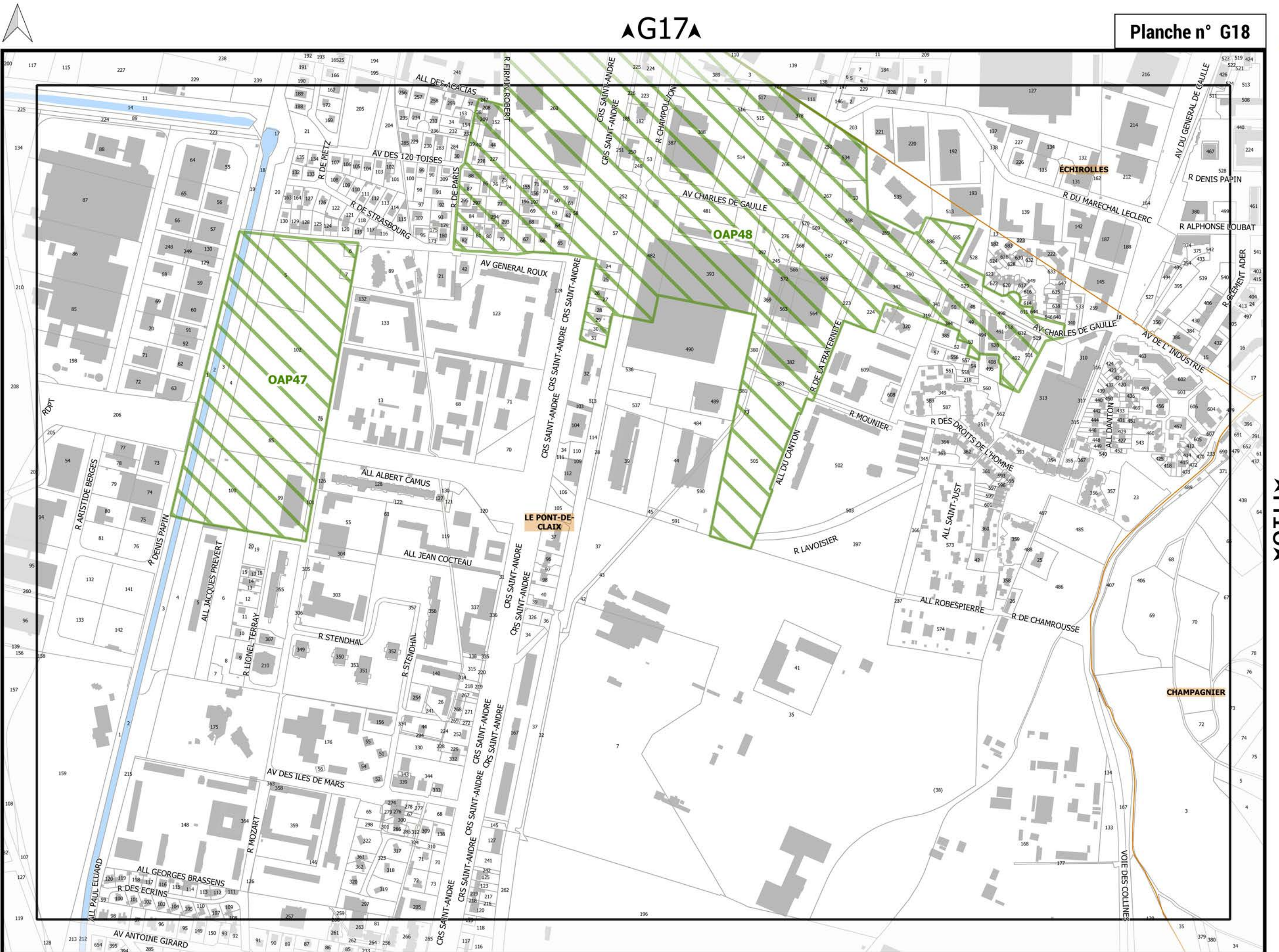
Légende : se référer aux premières pages de l'atlas

Sources :
@ DGFiP Cadastre 2016
@ DREAL Auvergne Rhône-Alpes

▼ I18 ▼








AF18

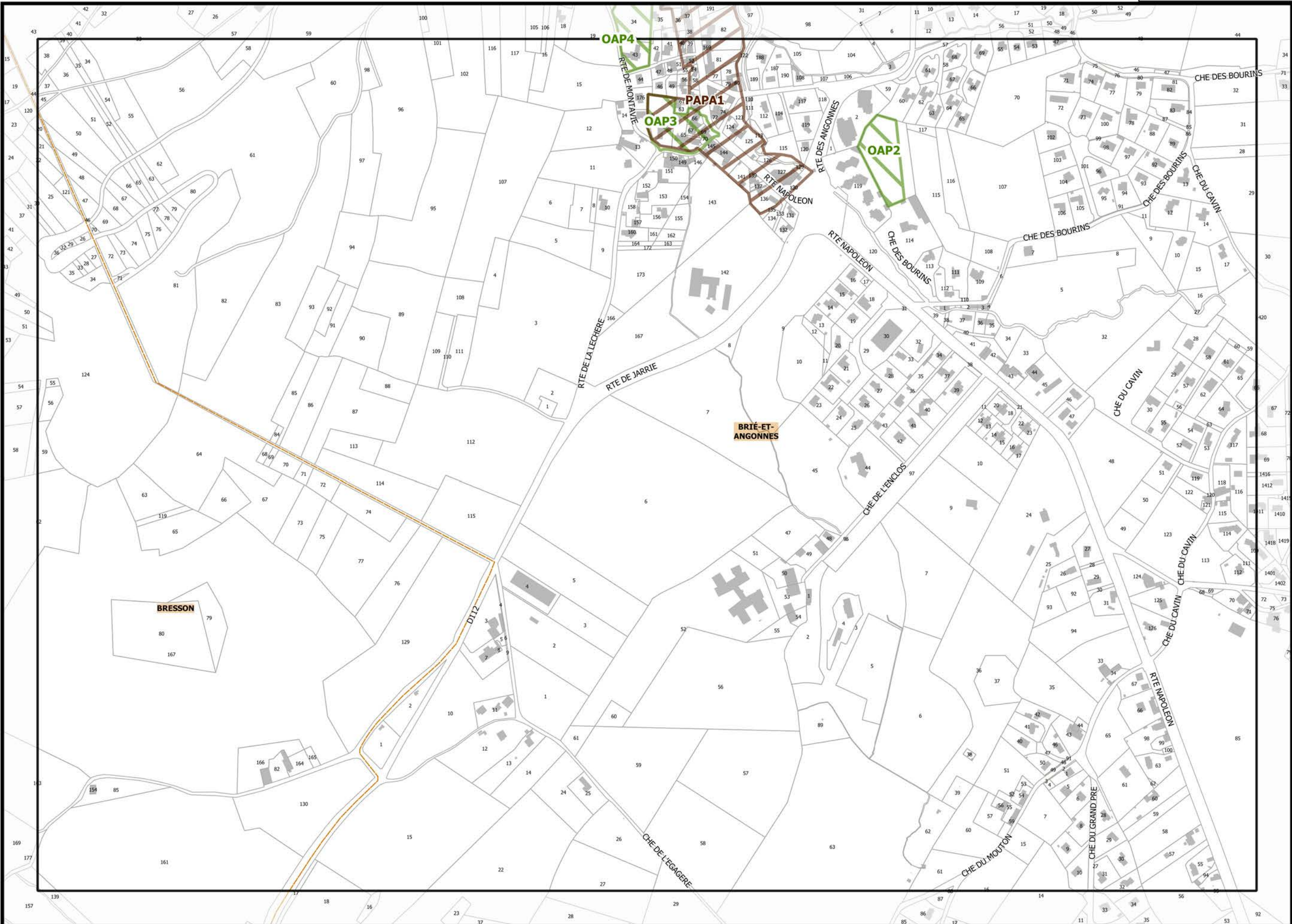
G18

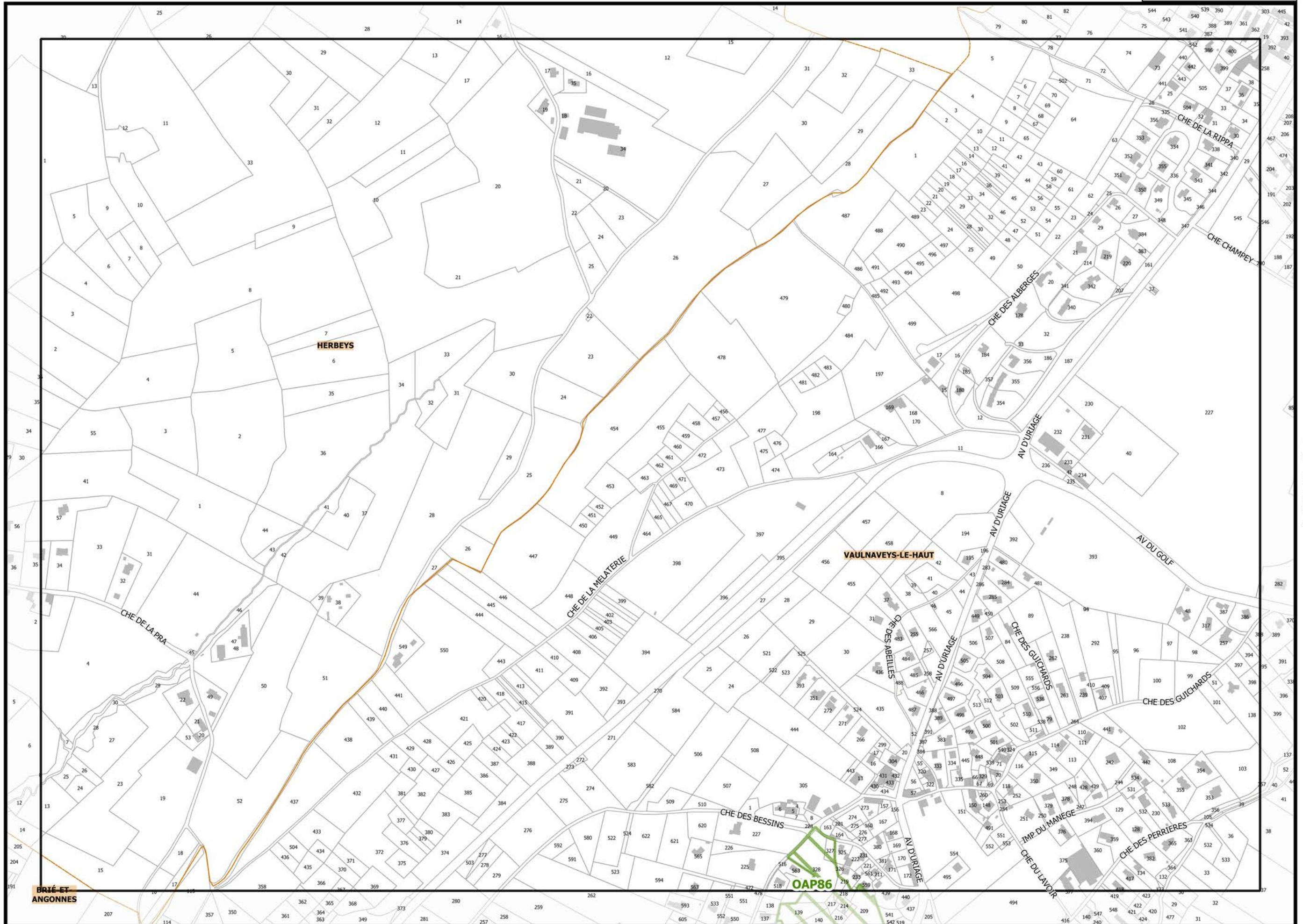
Légende : se référer aux premières pages de l'atlas

Sources :
@ DGFiP Cadastre 2016
@ DREAL Auvergne Rhône-Alpes

G19









▲D19▲

▲F19▲

G1_ATLAS DES OAP ET SECTEURS DE PROJET




▲ E19 ▲

▼ G19 ▼

G1_ATLAS DES OAP ET SECTEURS DE PROJET

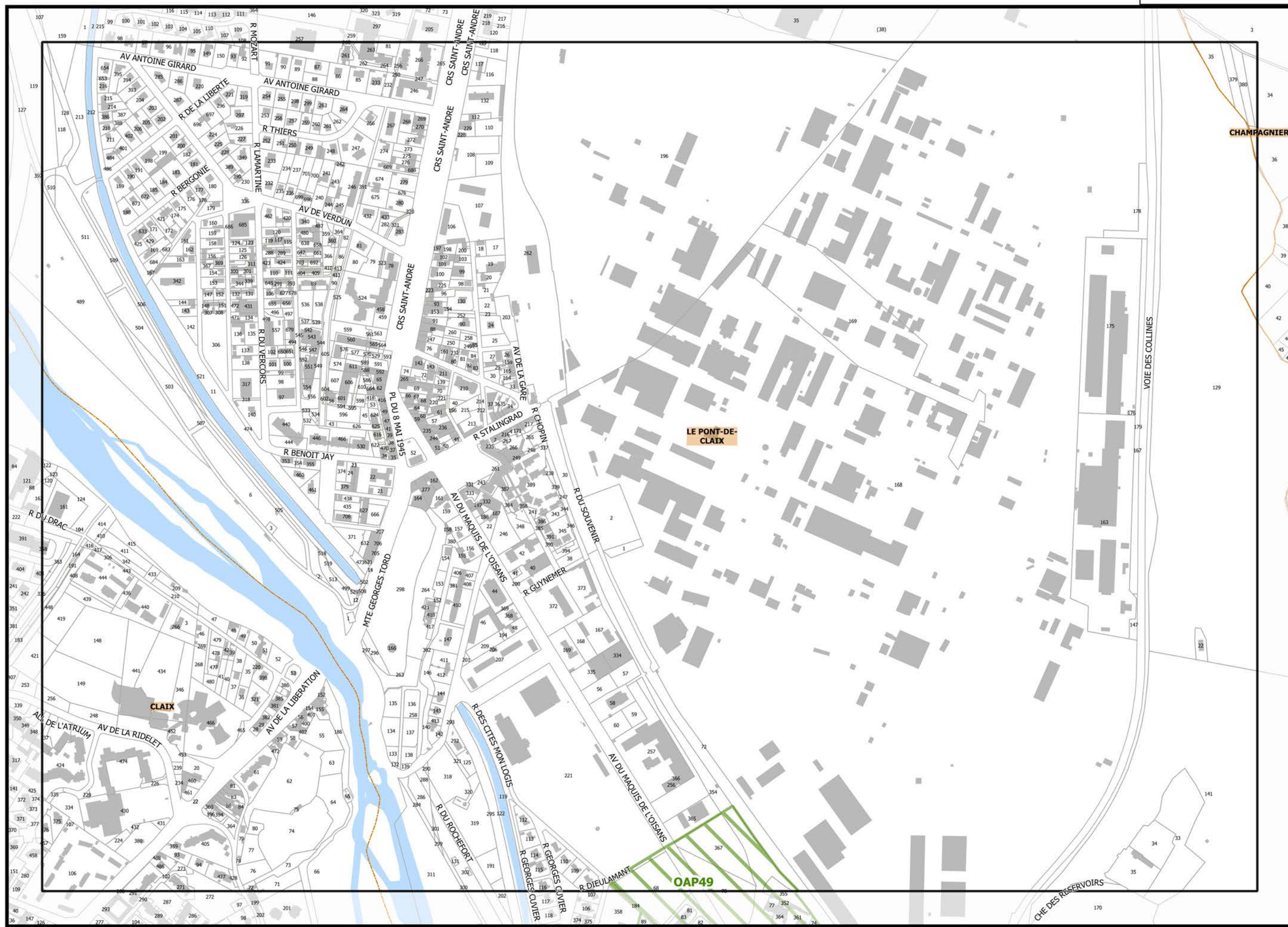
Légende : se référer aux premières pages de l'atlas

Sources :
@ DGFIP Cadastre 2016
@ DREAL Auvergne Rhône-Alpes



▲F19▲


▼61H▼

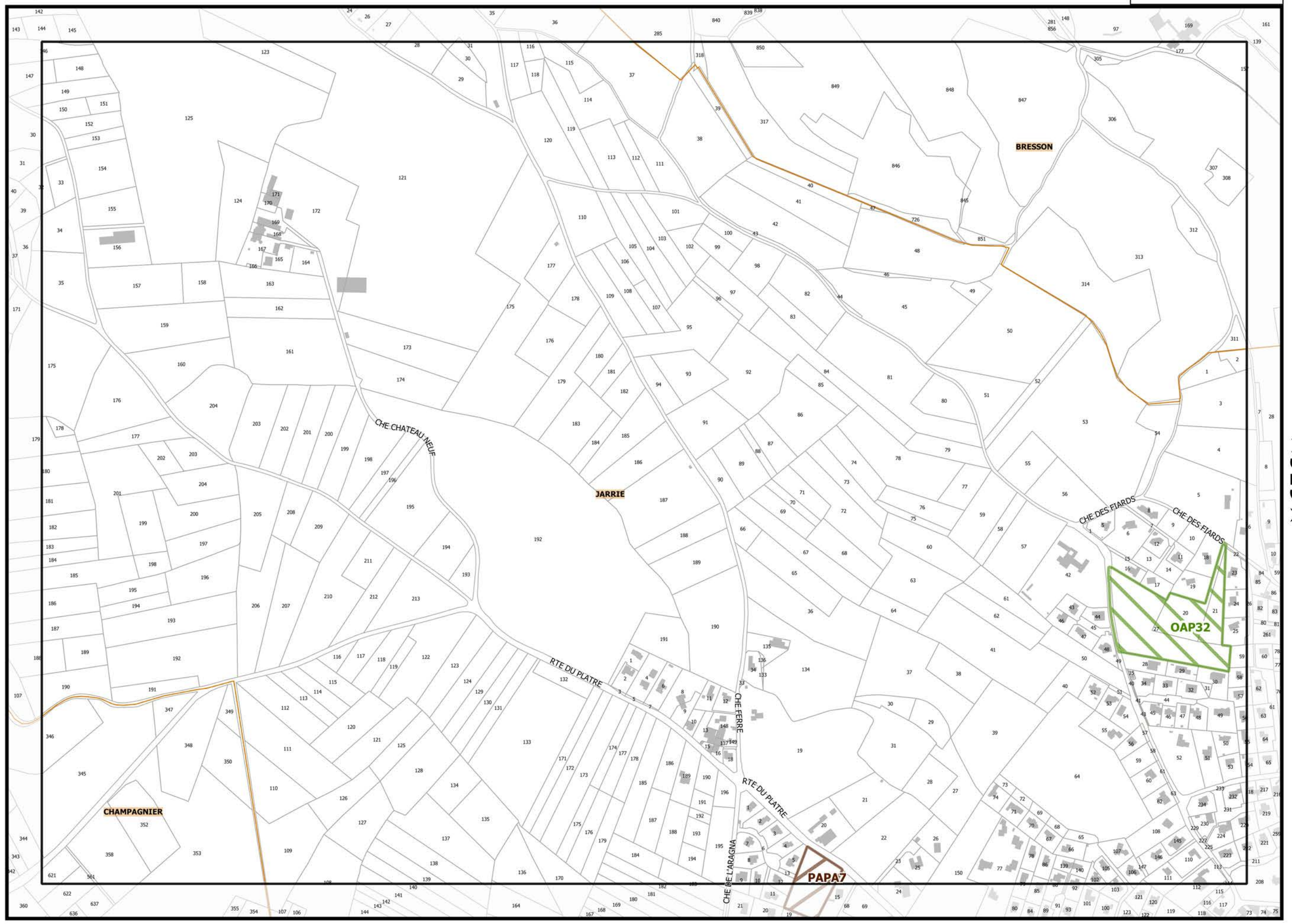


Légende : se référer aux premières pages de l'atlas

Sources :
@ DGFiP Cadastre 2016
@ DREAL Auvergne Rhône-Alpes

▼G20▼

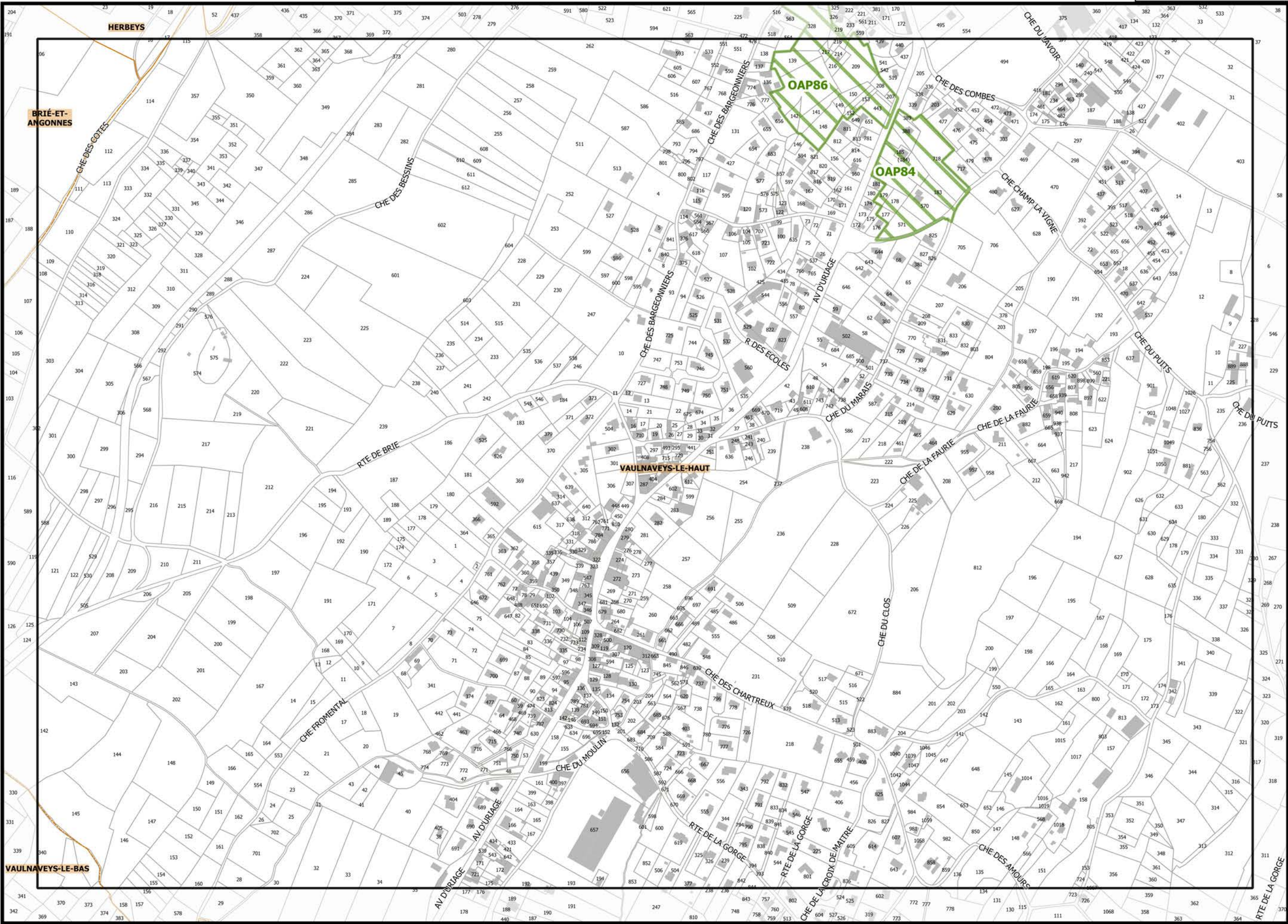




▲ H19 ▲


▼ G1 ▼

G1_ATLAS DES OAP ET SECTEURS DE PROJET



Légende : se référer aux premières pages de l'atlas

Sources :
@ DGFIP Cadastre 2016
@ DREAL Auvergne Rhône-Alpes






M19

M20

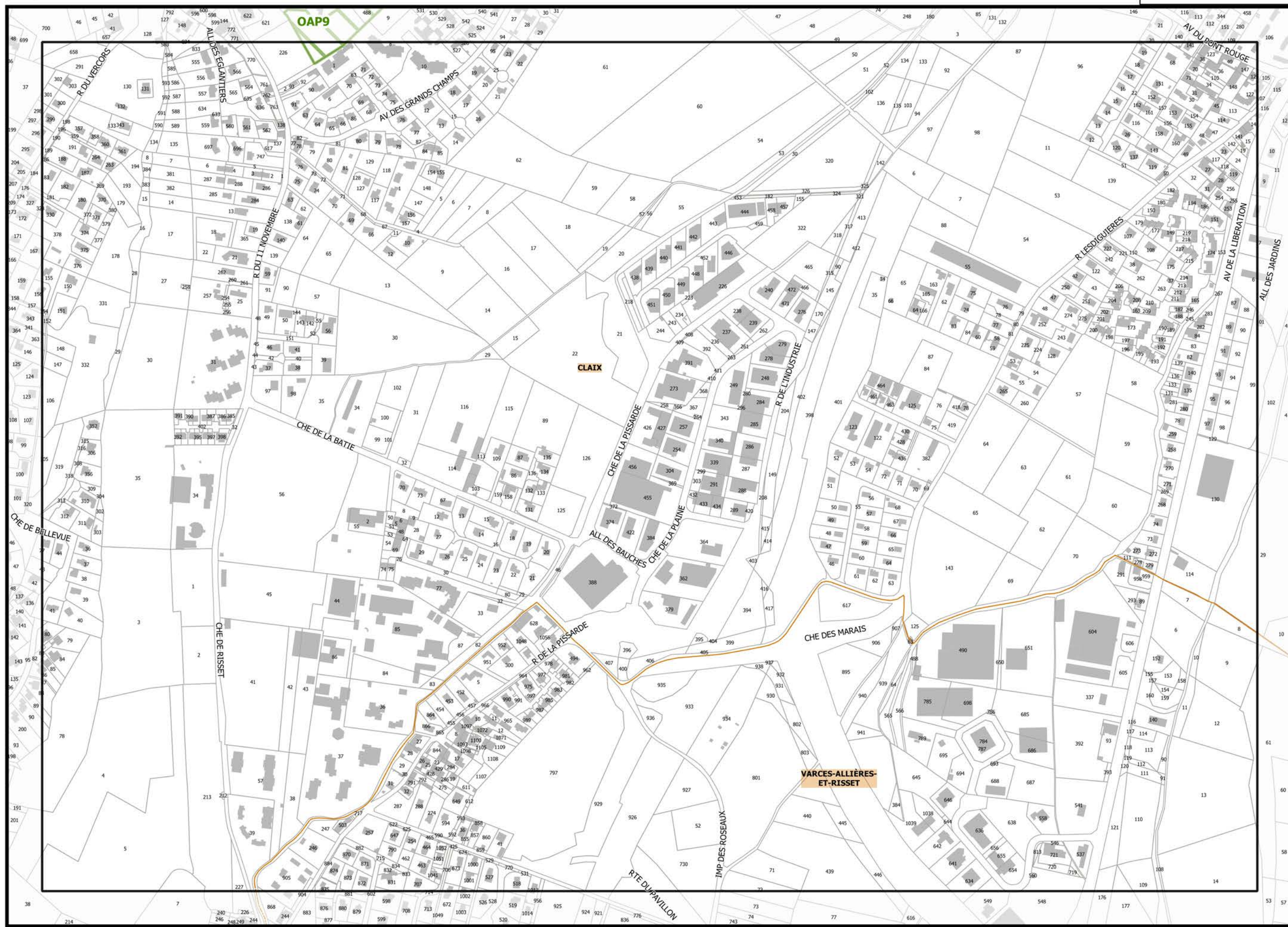
Légende : se référer aux premières pages de l'atlas

Sources :
@ DGFIP Cadastre 2016
@ DREAL Auvergne Rhône-Alpes

M20

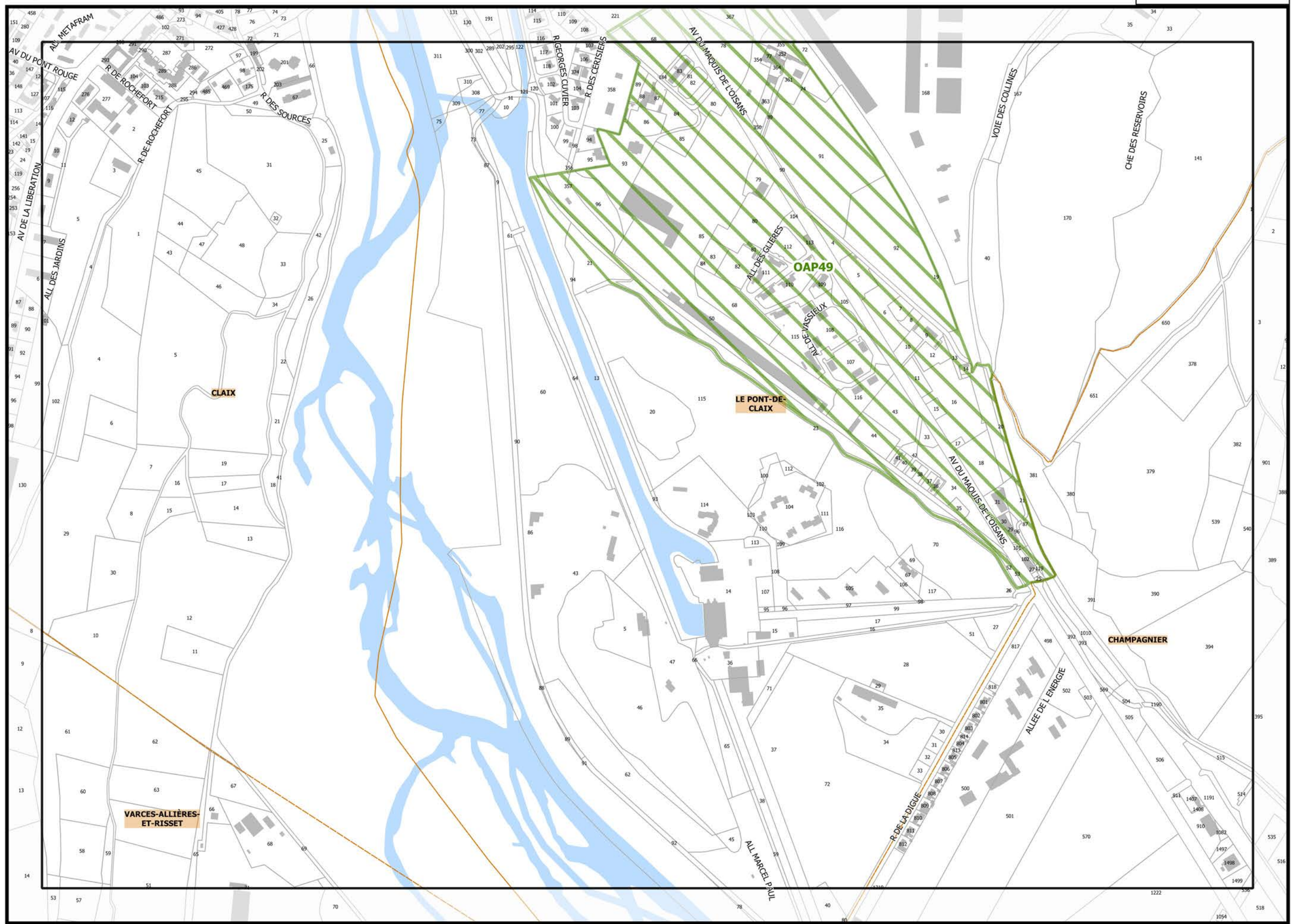


G1_ATLAS DES OAP ET SECTEURS DE PROJET



▲ E20 ▲

▼ 020 ▼



▲F20▲

▼H20▼




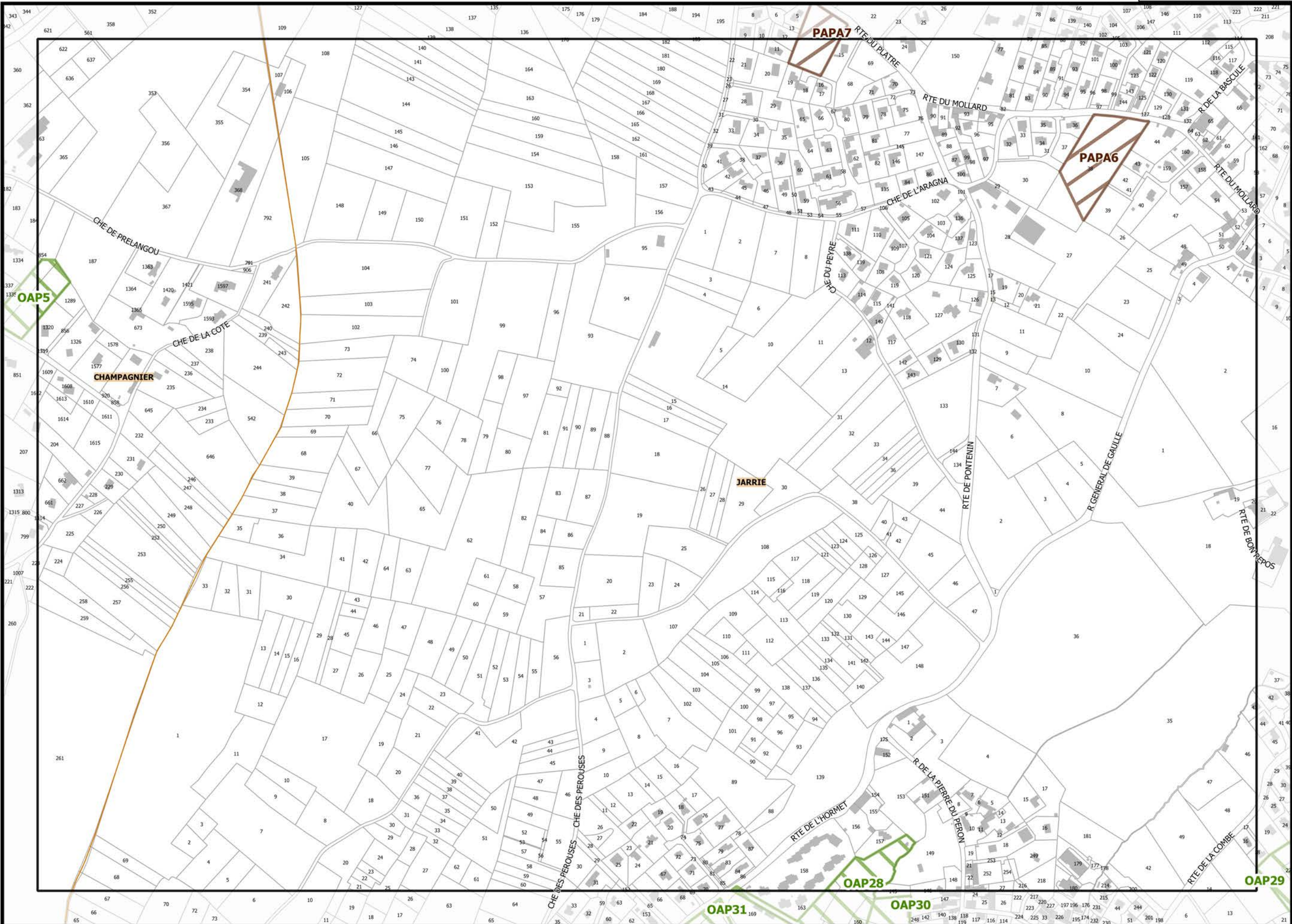
AG20

▲H21▲

Légende : se référer aux premières pages de l'atlas

Sources :
@ DGFIP Cadastre 2016
@ DREAL Auvergne Rhône-Alpes






▲ H20 ▲

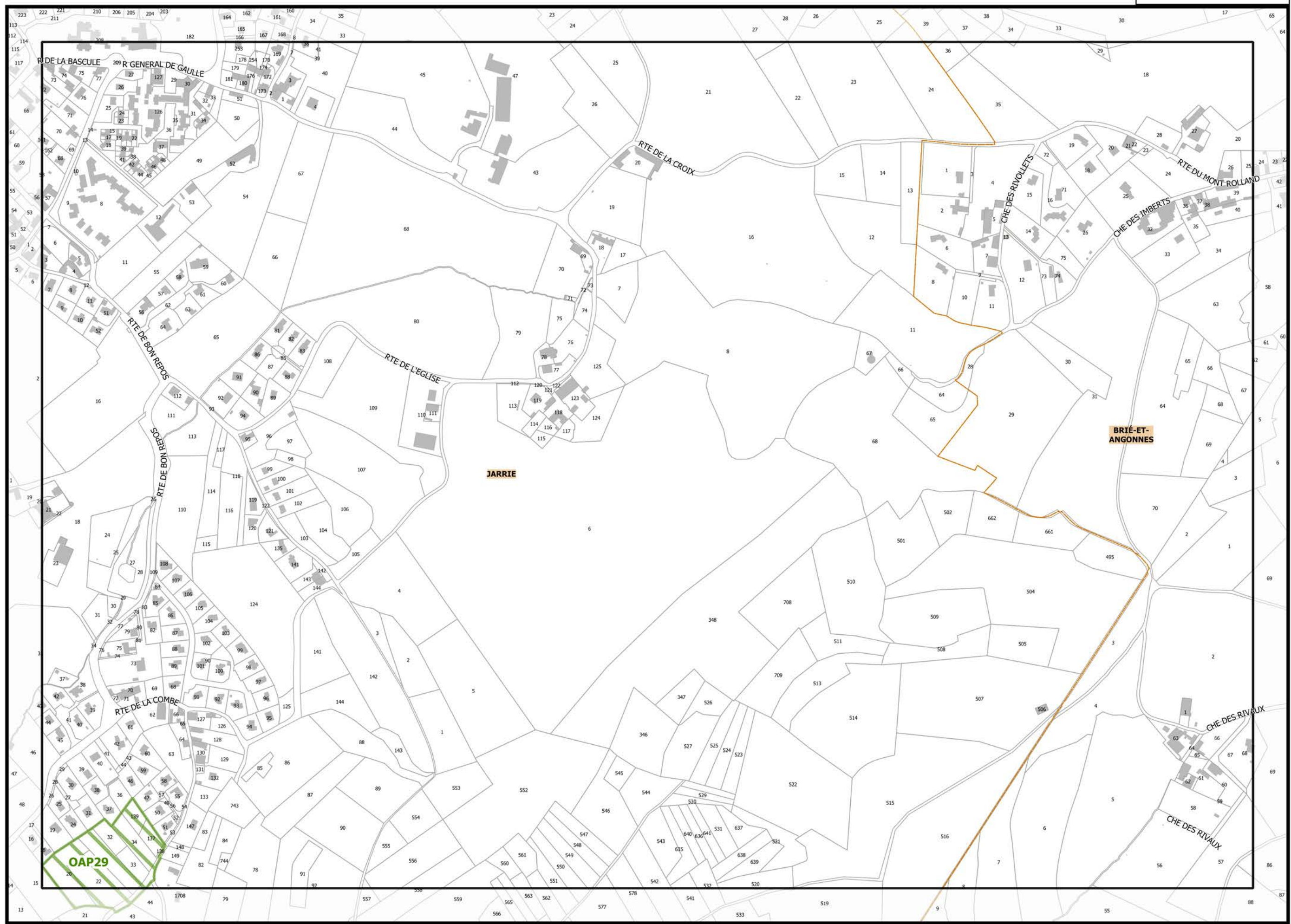
▲ J20 ▼

G1_ATLAS DES OAP ET SECTEURS DE PROJET

Légende : se référer aux premières pages de l'atlas

Sources :
@ DGFIP Cadastre 2016
@ DREAL Auvergne Rhône-Alpes






▲ I20 ▲

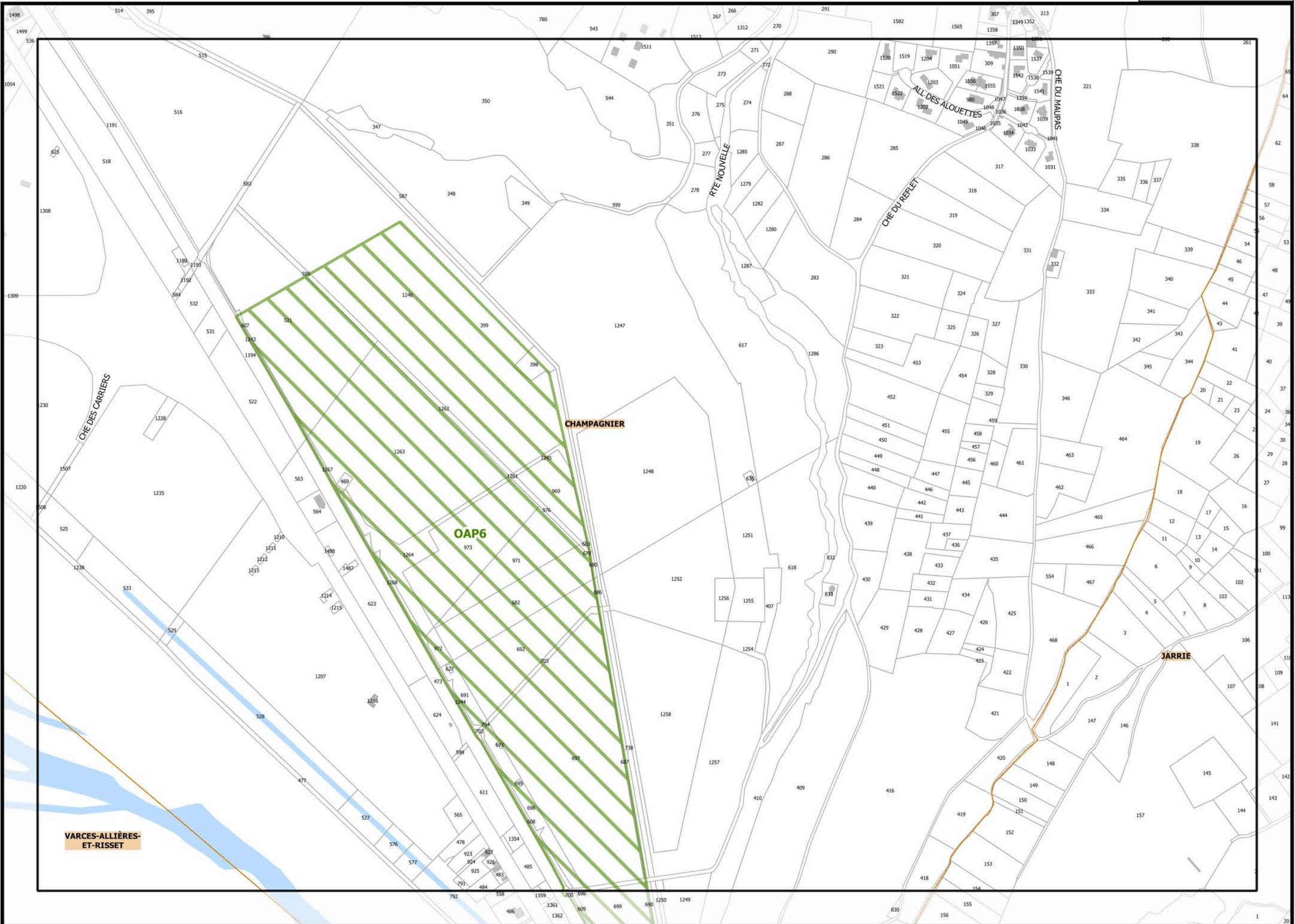
▲ K20 ▲

▼ J21 ▼

Légende : se référer aux premières pages de l'atlas


Sources :
@ DGFIP Cadastre 2016
@ DREAL Auvergne Rhône-Alpes

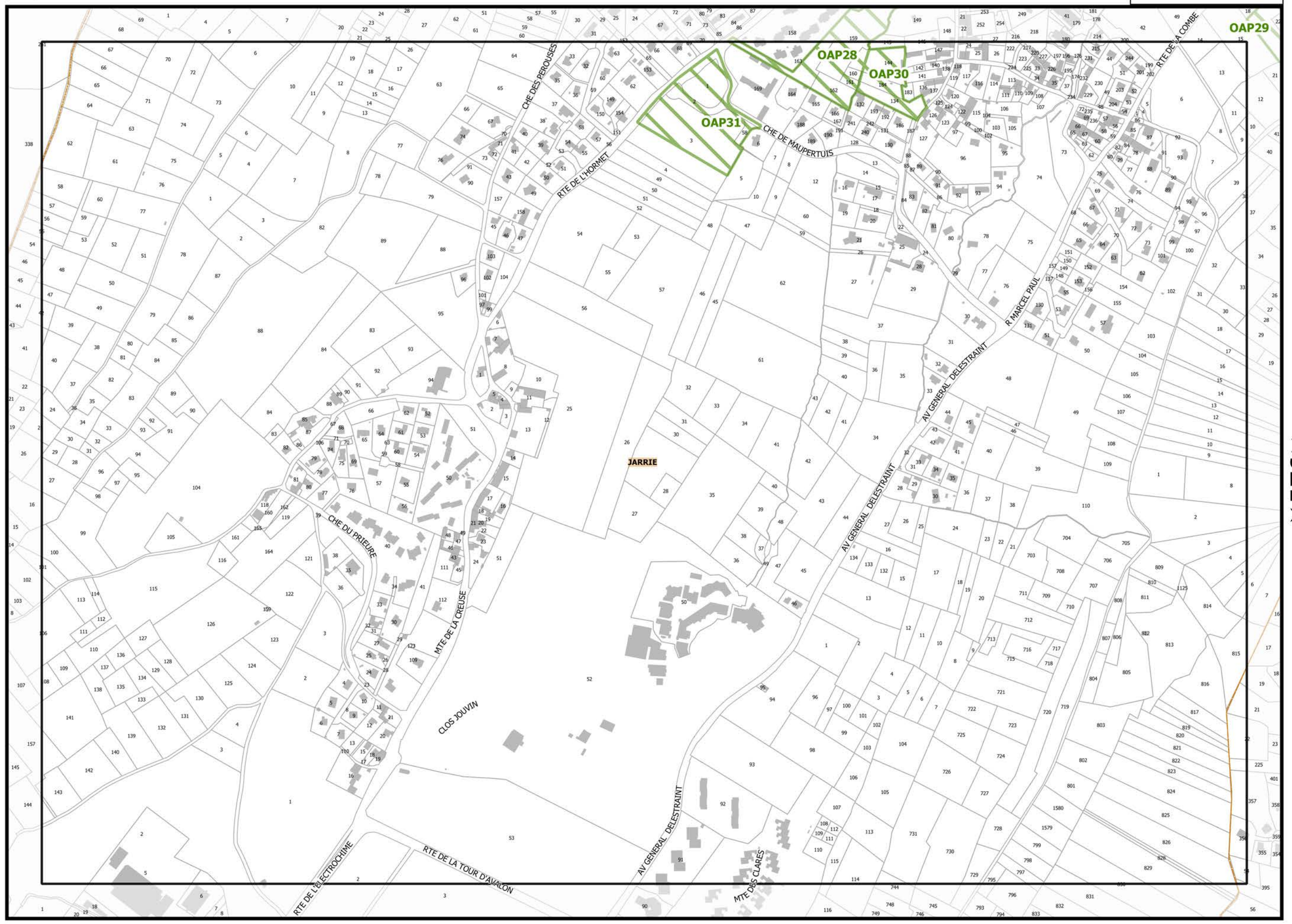




Légende : se référer aux premières pages de l'atlas

Sources :
@ DGFiP Cadastre 2016
@ DREAL Auvergne Rhône-Alpes





▲ H21 ▲


▲ I21 ▼

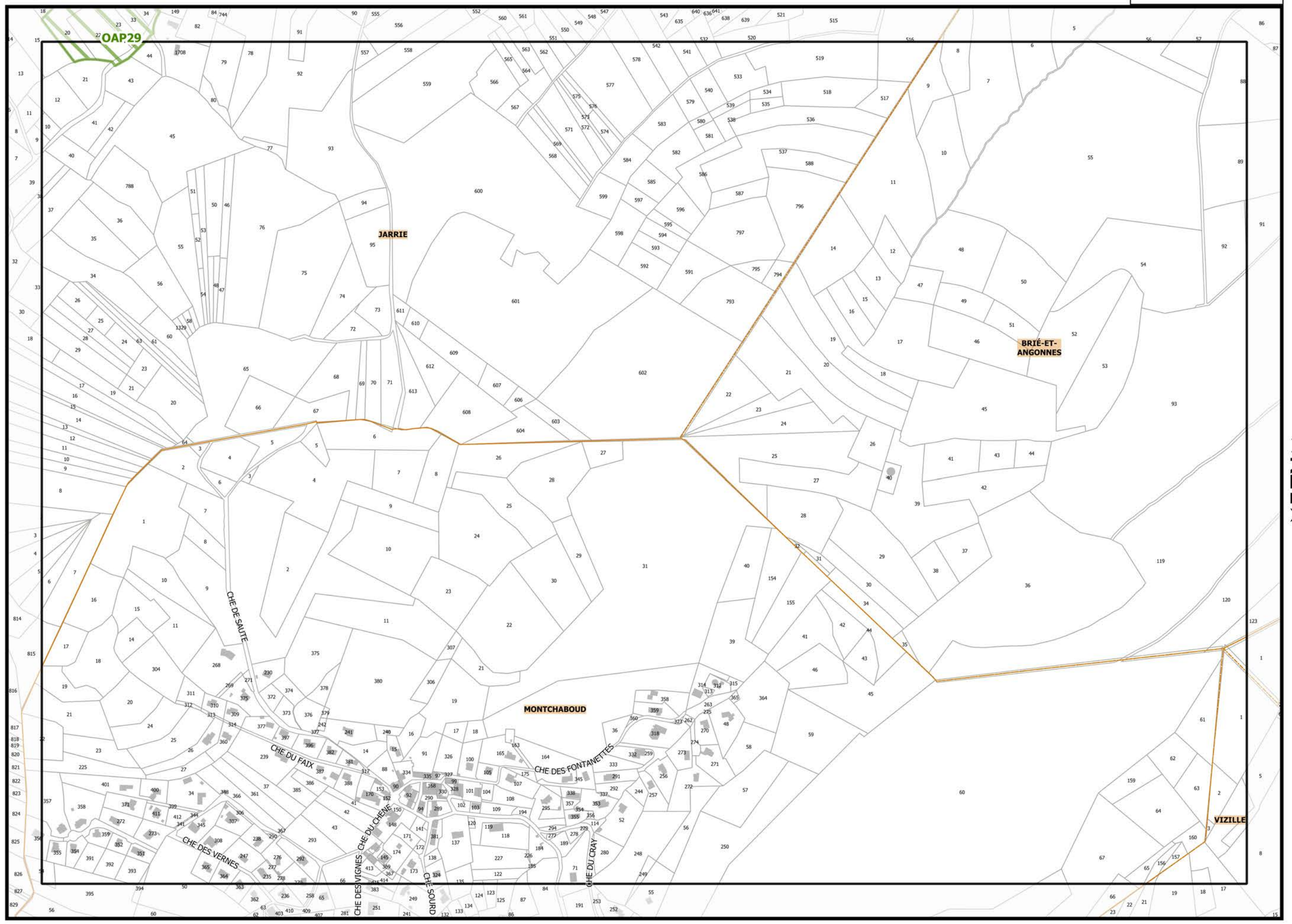
G1_ATLAS DES OAP ET SECTEURS DE PROJET

Légende : se référer aux premières pages de l'atlas

Sources :
@ DGFiP Cadastre 2016
@ DREAL Auvergne Rhône-Alpes

▼ I22 ▼





▲ I21 ▲


▲ K21 ▲

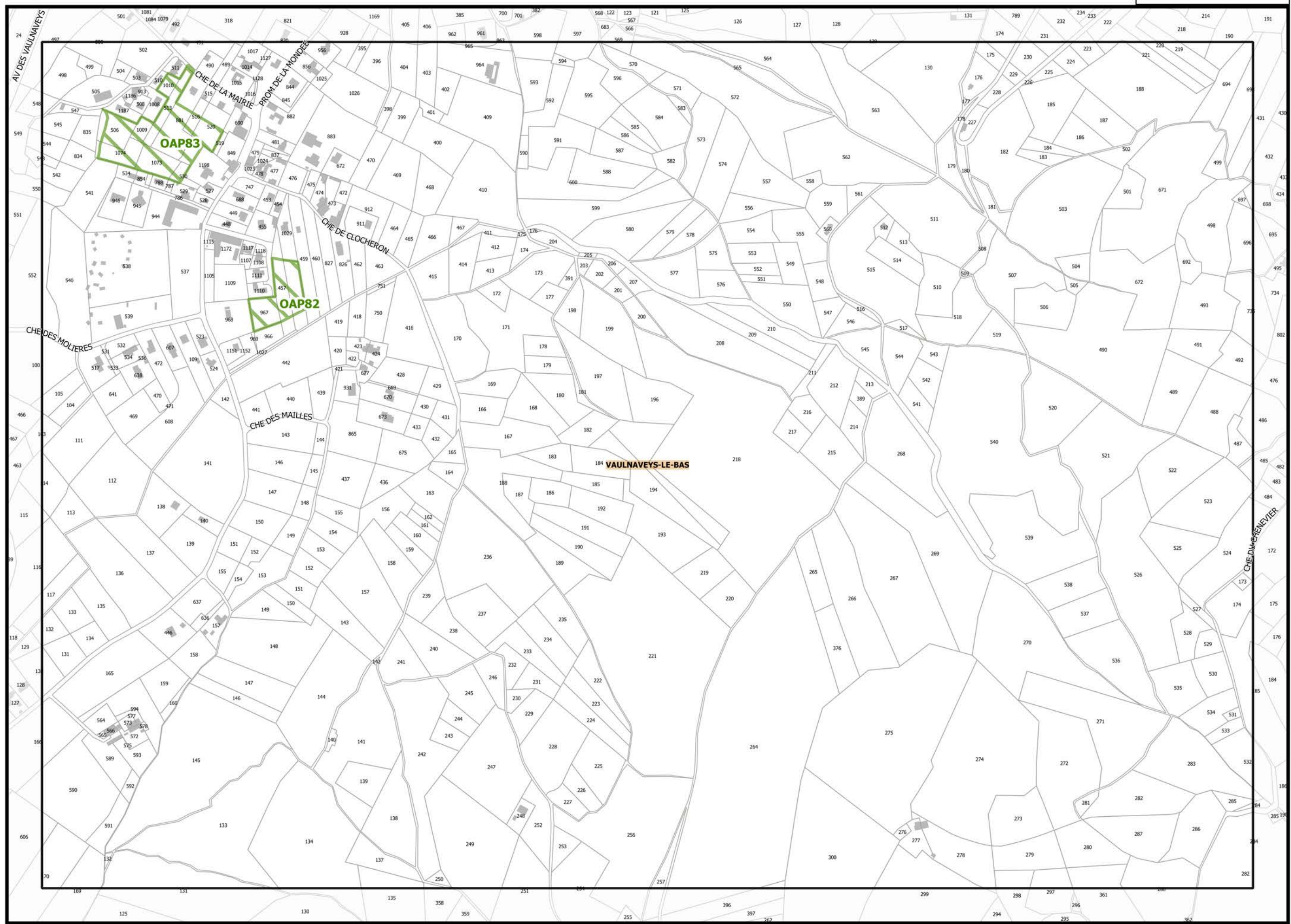
G1_ATLAS DES OAP ET SECTEURS DE PROJET

Légende : se référer aux premières pages de l'atlas

Sources :
@ DGFIP Cadastre 2016
@ DREAL Auvergne Rhône-Alpes


▼ J22 ▼





Légende : se référer aux premières pages de l'atlas

Sources :
@ DGFIP Cadastre 2016
@ DREAL Auvergne Rhône-Alpes






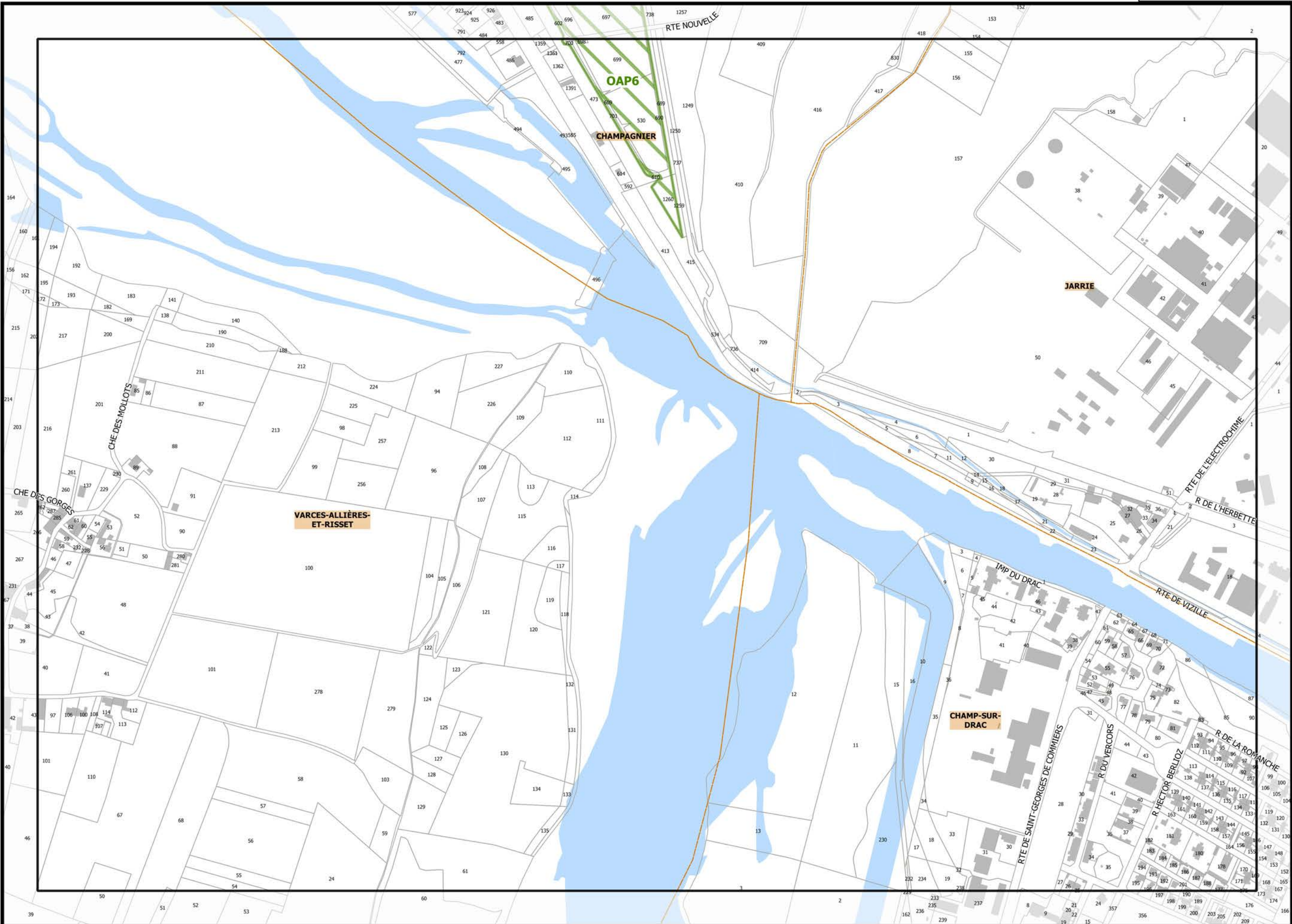
▲ E22 ▲

▲ G22 ▲

Légende : se référer aux premières pages de l'atlas

Sources :
@ DGFiP Cadastre 2016
@ DREAL Auvergne Rhône-Alpes





AG22▲

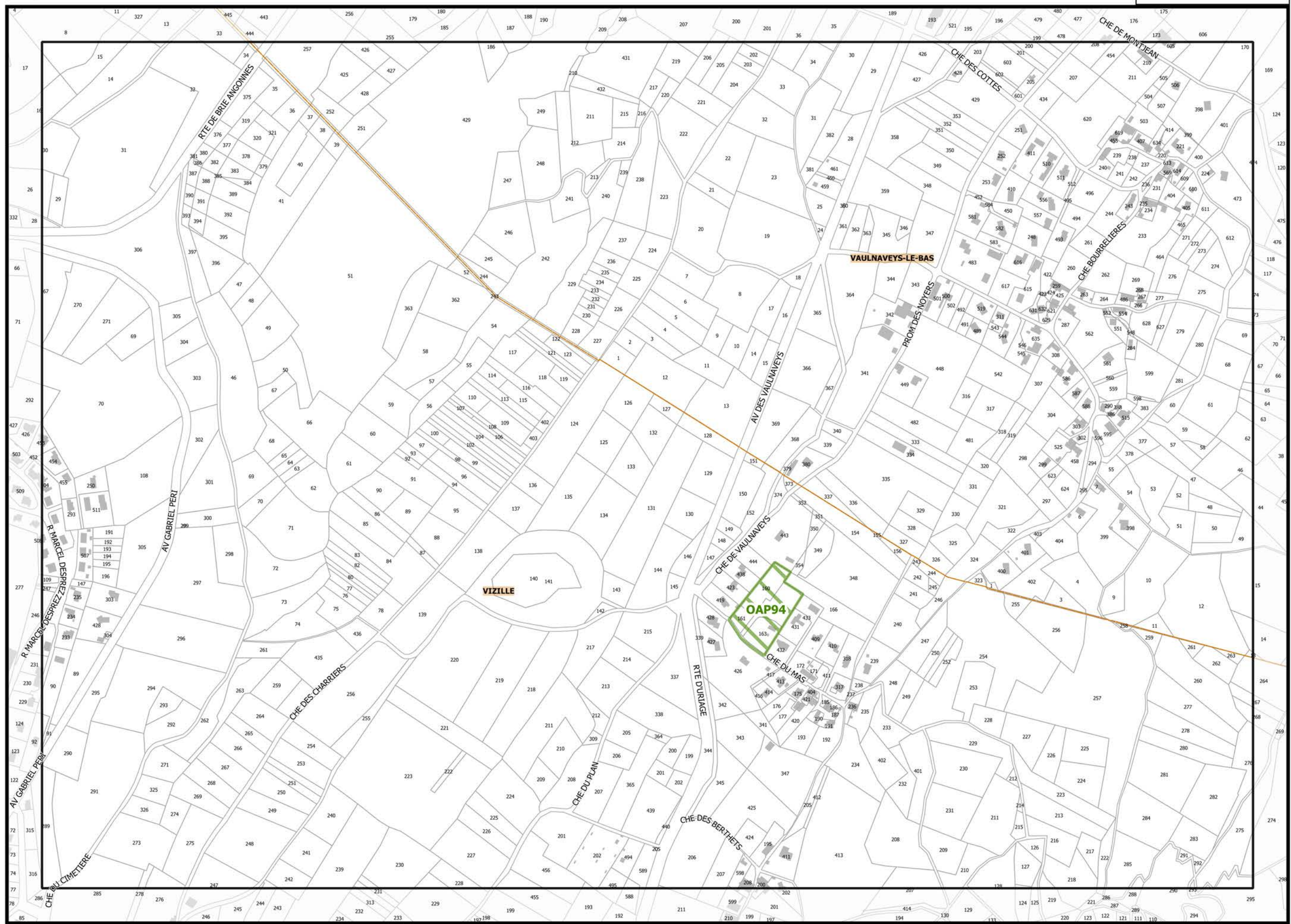
▲I22▲

G1_ATLAS DES OAP ET SECTEURS DE PROJET

Légende : se référer aux premières pages de l'atlas

Sources :
@ DGFIP Cadastre 2016
@ DREAL Auvergne Rhône-Alpes



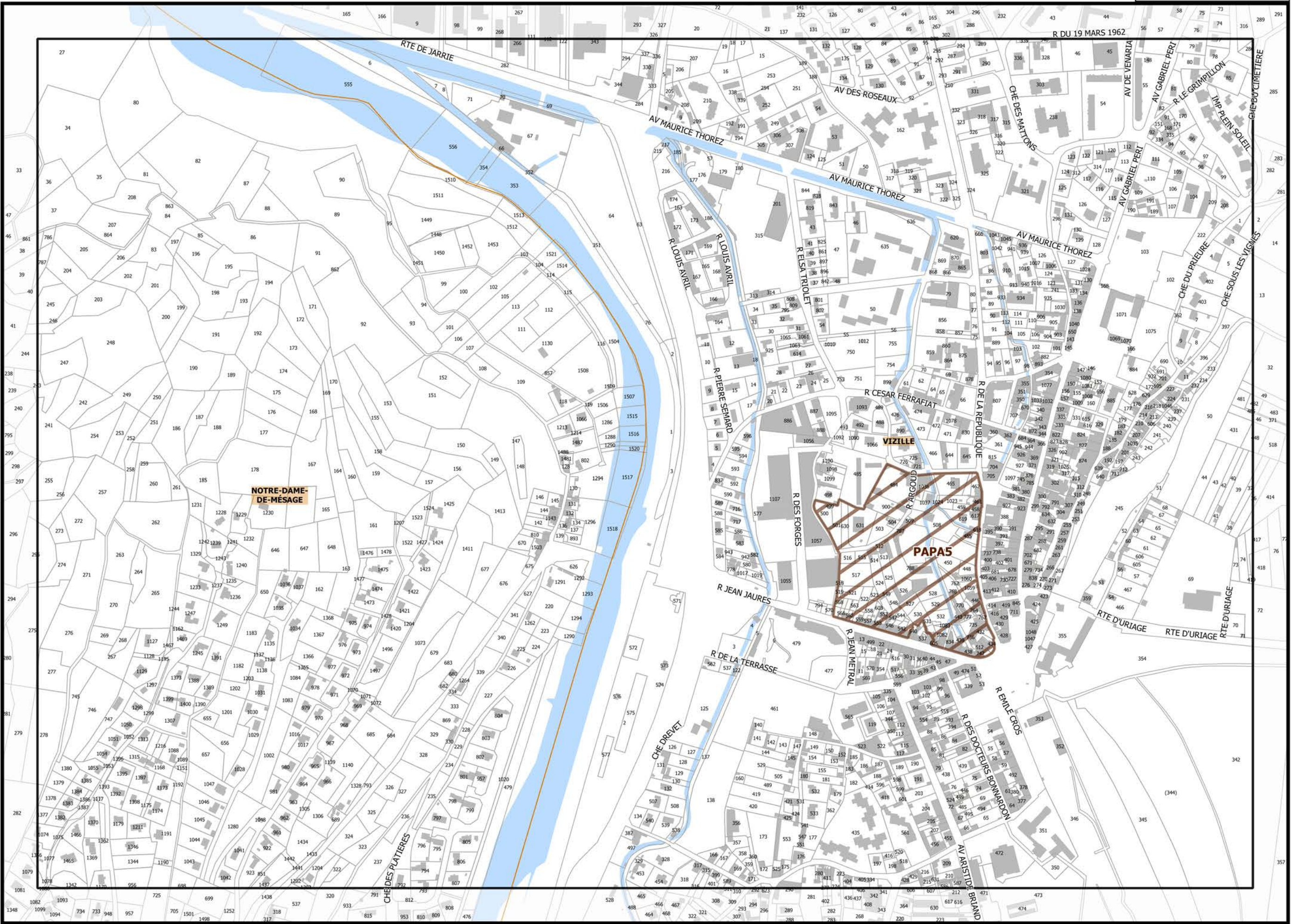


▲J22▲

▲L22▲

Légende : se référer aux premières pages de l'atlas

Sources :
@ DGFiP Cadastre 2016
@ DREAL Auvergne Rhône-Alpes



NOTRE-DAME-DE-MESAGE

PAPAS




▲C24▲

▲E24▲

Légende : se référer aux premières pages de l'atlas

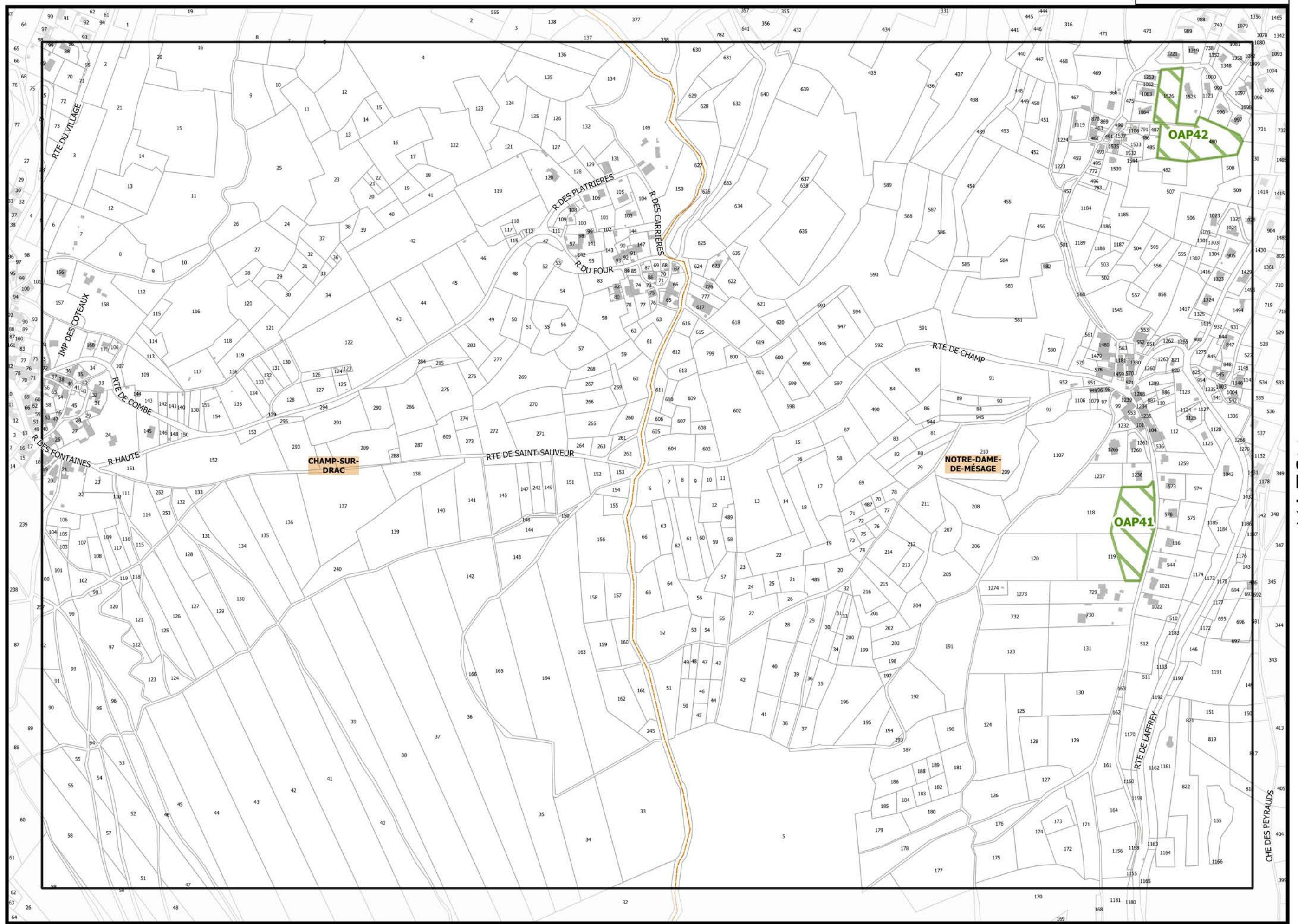
Sources :
@ DGFIP Cadastre 2016
@ DREAL Auvergne Rhône-Alpes





▲ D24 ▲


▲ F24 ▲

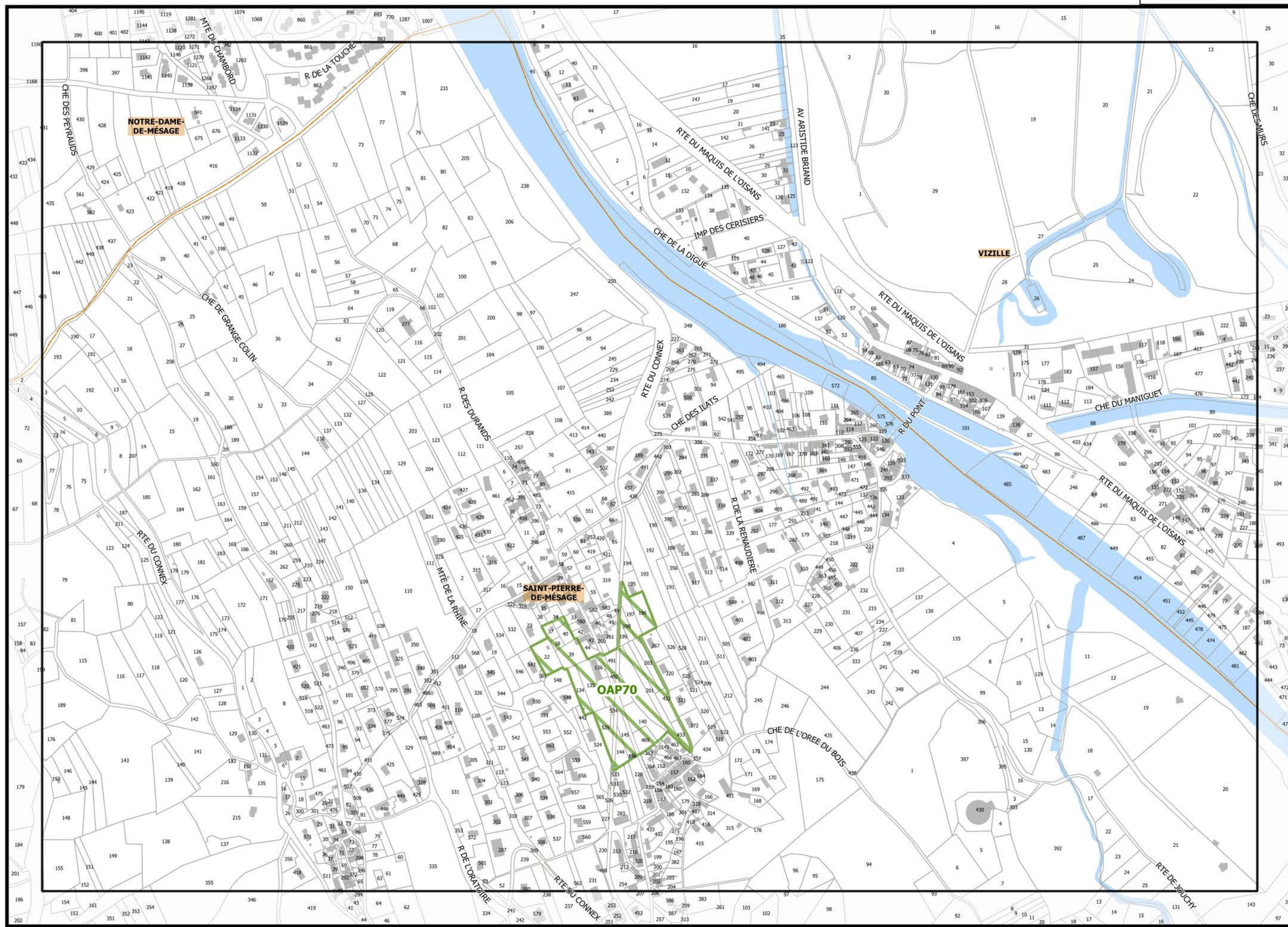




Légende : se référer aux premières pages de l'atlas

Sources :
@ DGFiP Cadastre 2016
@ DREAL Auvergne Rhône-Alpes






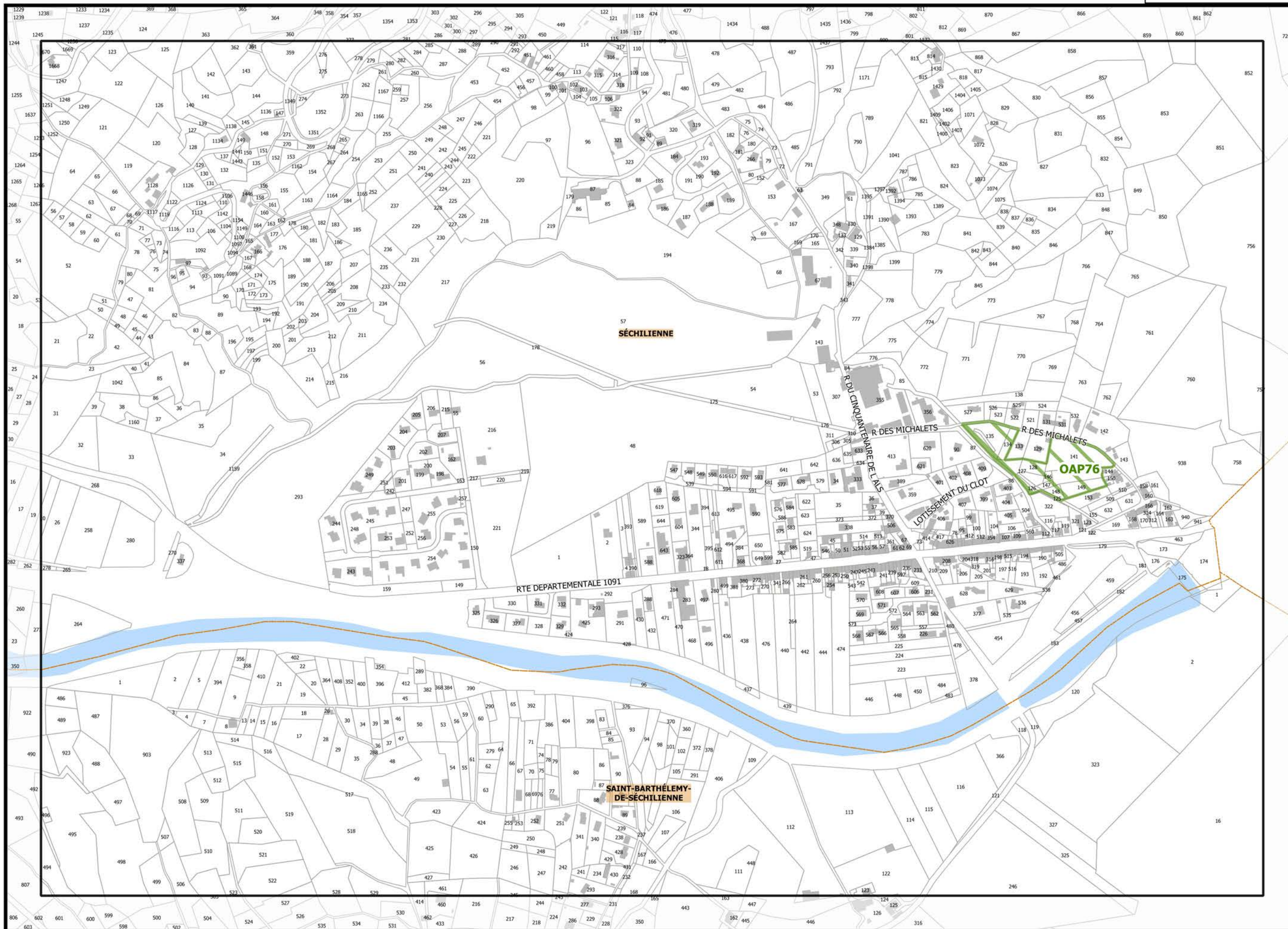
▲ I25 ▲

▲ K25 ▲

Légende : se référer aux premières pages de l'atlas

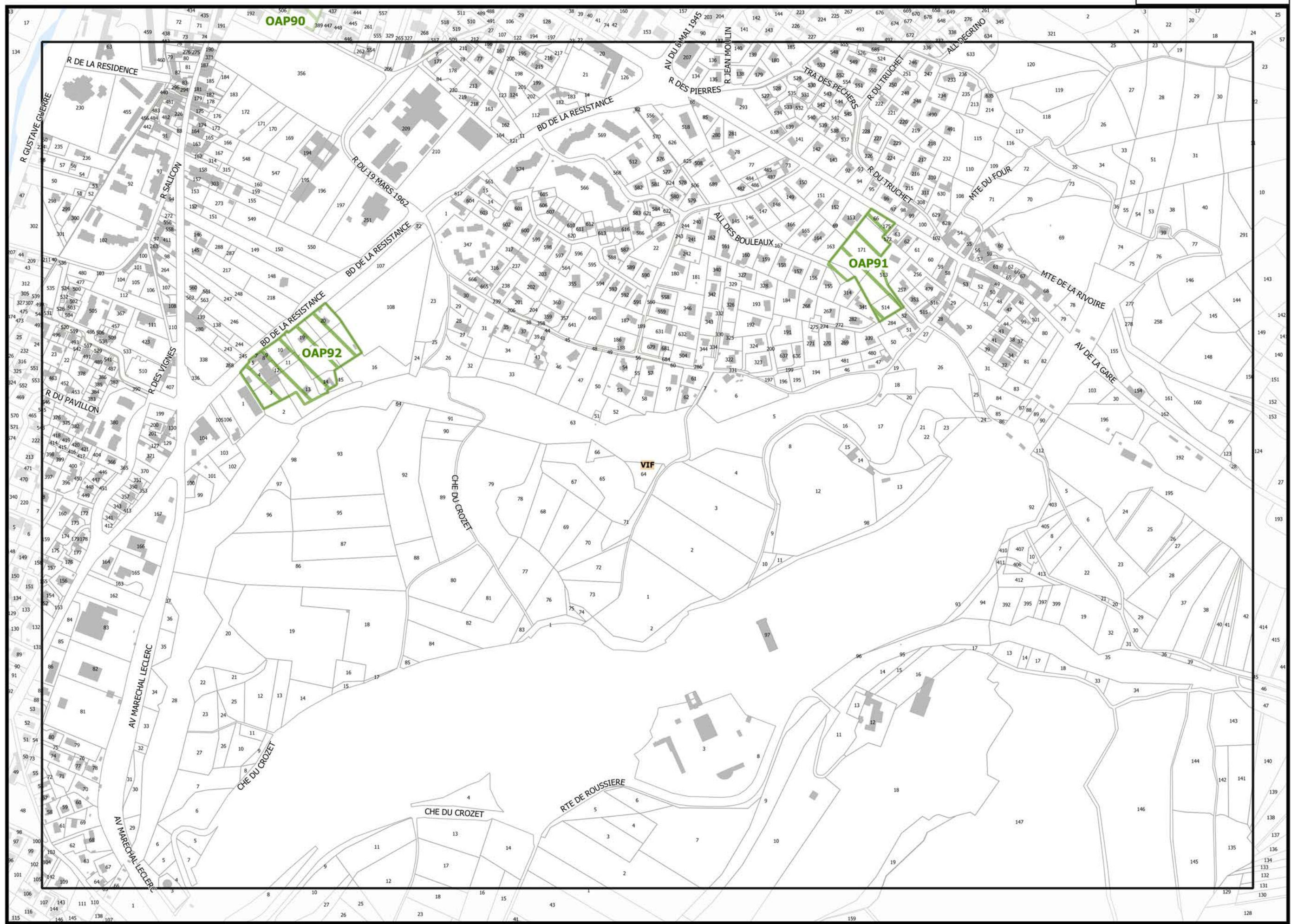
Sources :
@ DGFiP Cadastre 2016
@ DREAL Auvergne Rhône-Alpes





L25

N25




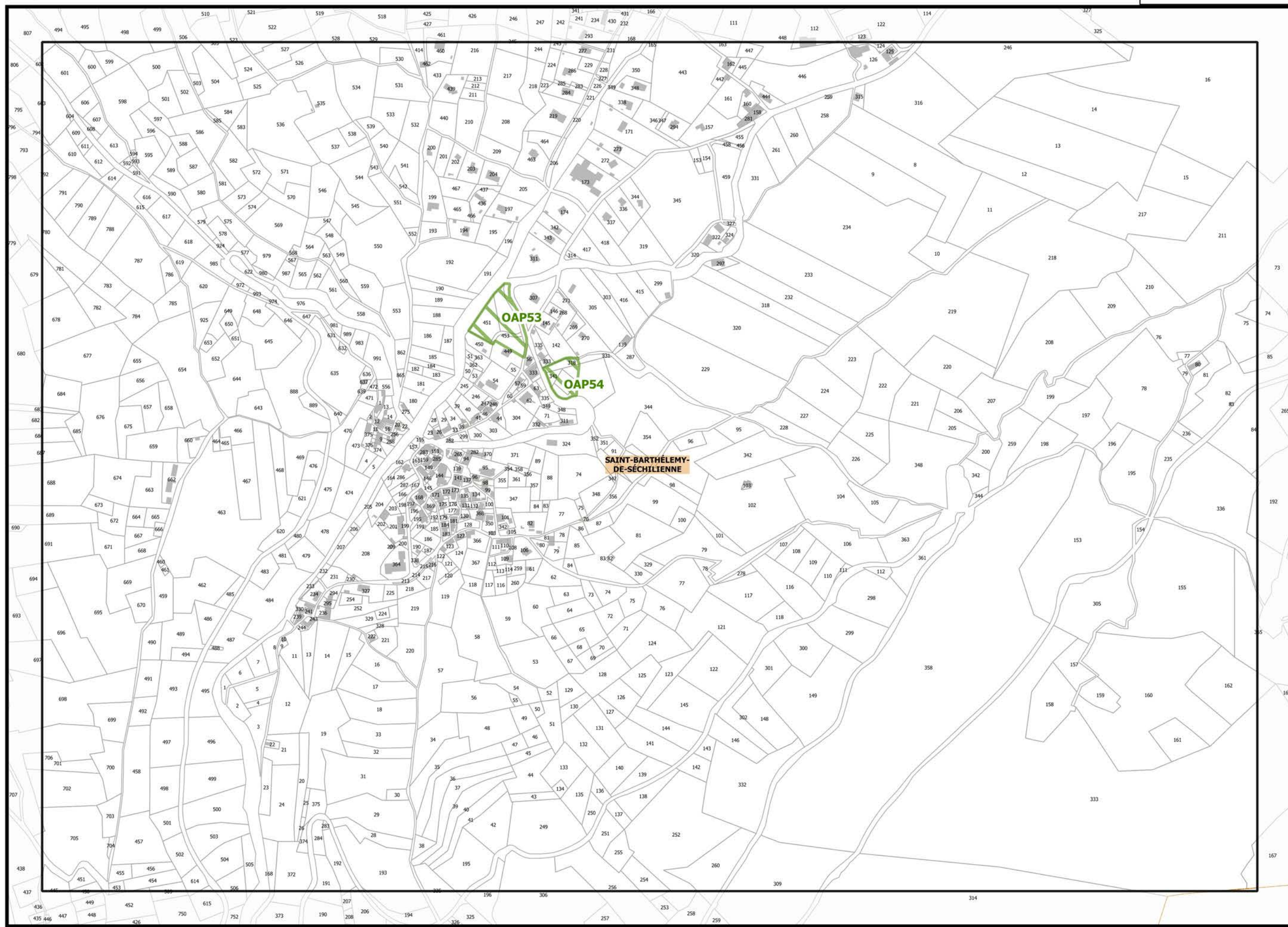
▲ E26 ▲

▼ G26 ▼

Légende : se référer aux premières pages de l'atlas

Sources :
@ DGFiP Cadastre 2016
@ DREAL Auvergne Rhône-Alpes






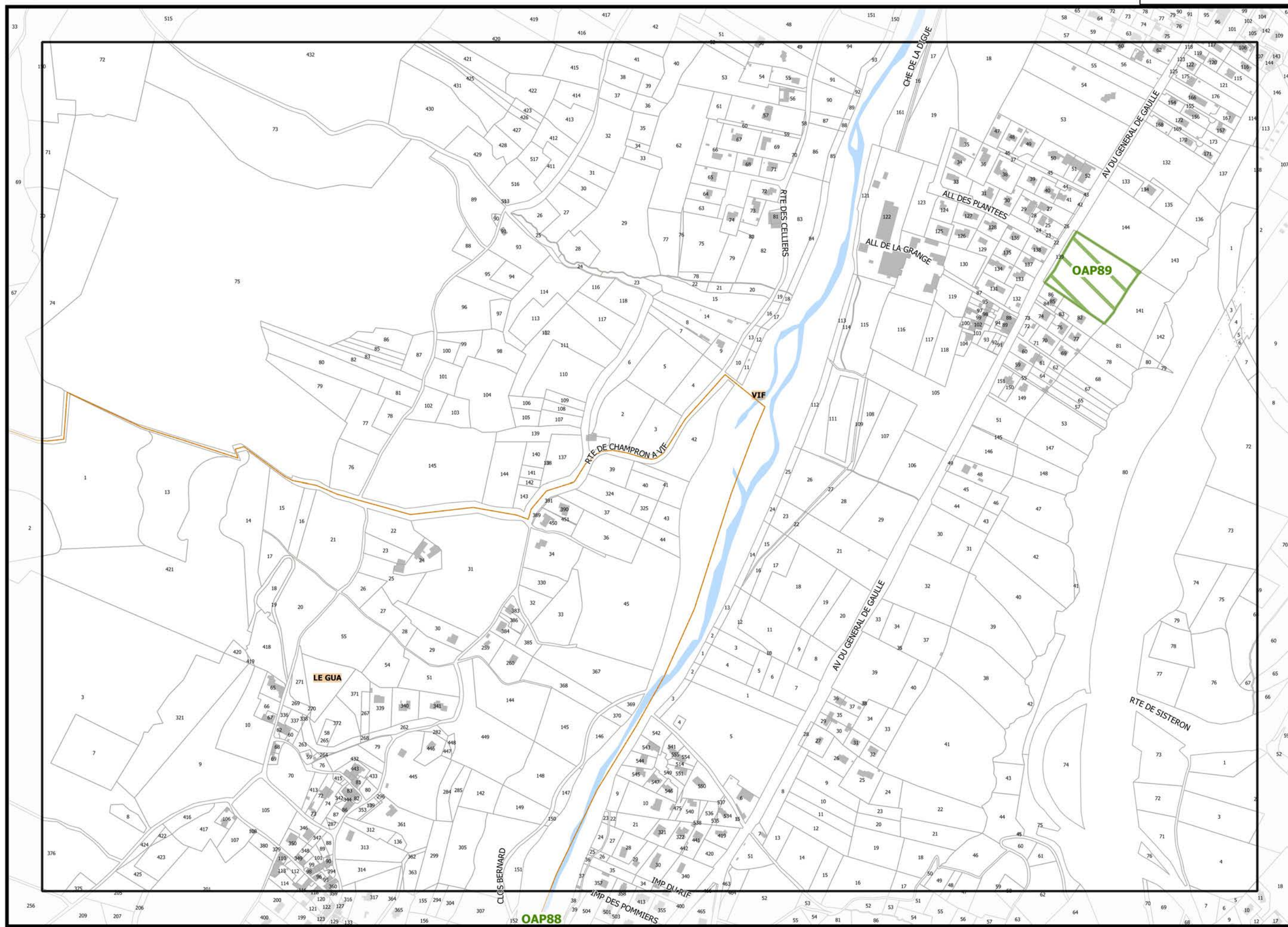
L26

N26

Légende : se référer aux premières pages de l'atlas

Sources :
@ DGFIP Cadastre 2016
@ DREAL Auvergne Rhône-Alpes






▲ D27 ▲

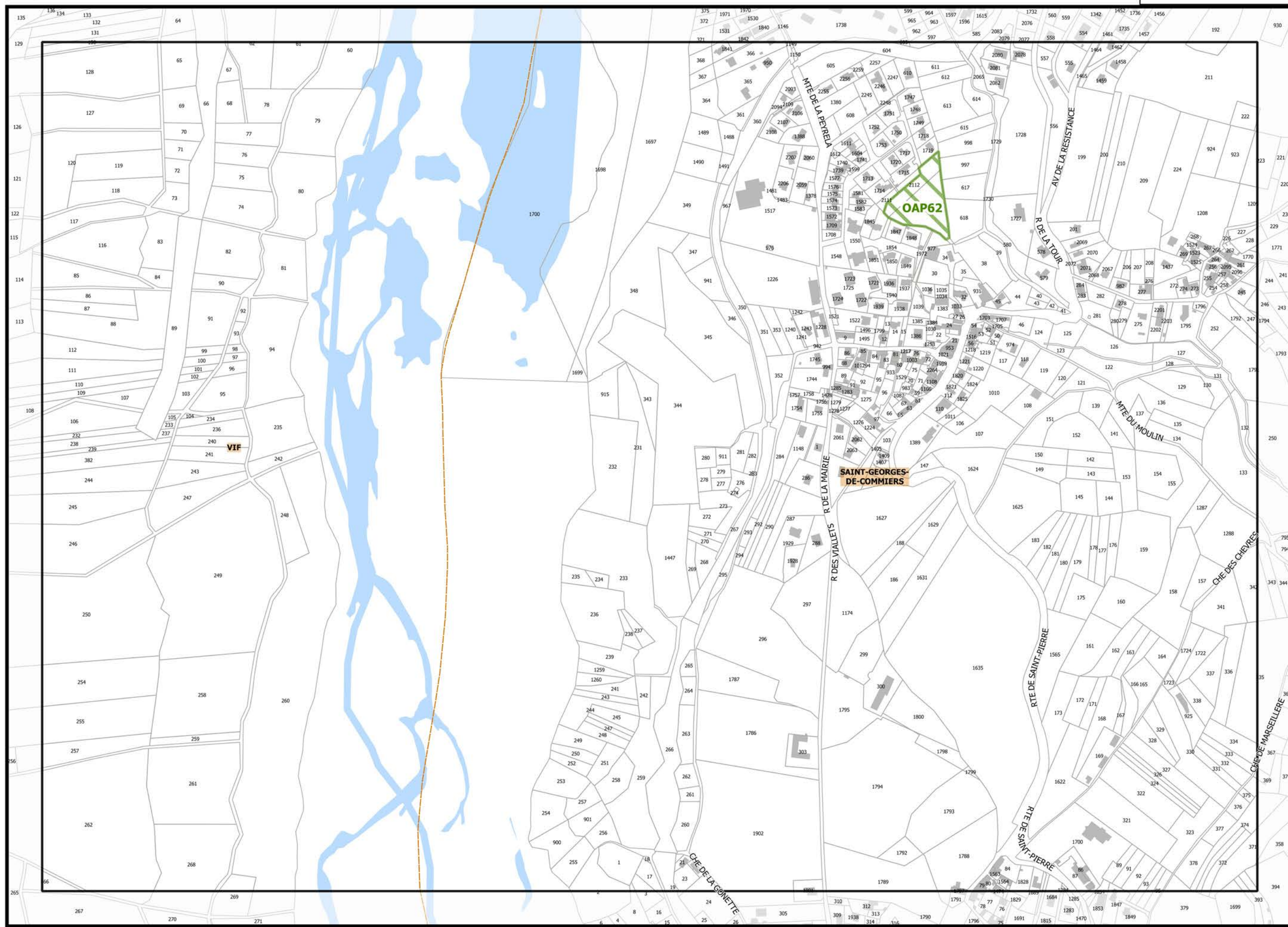
▲ F27 ▲

G1_ATLAS DES OAP ET SECTEURS DE PROJET

Légende : se référer aux premières pages de l'atlas

Sources :
@ DGFiP Cadastre 2016
@ DREAL Auvergne Rhône-Alpes





▲F27▲

▼Z2H▼




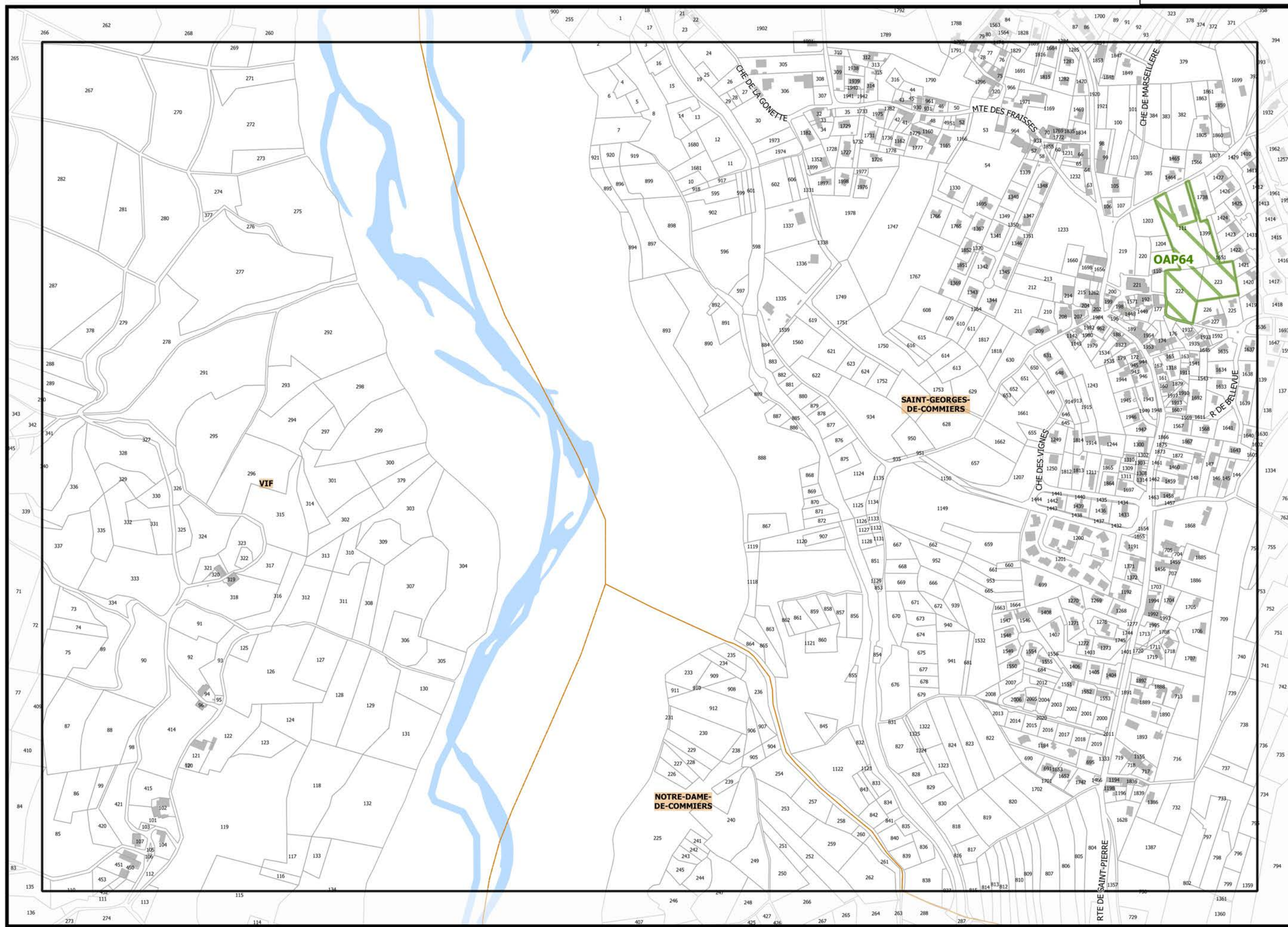
▲D28▲

▲F28▲

Légende : se référer aux premières pages de l'atlas


Sources :
@ DGFiP Cadastre 2016
@ DREAL Auvergne Rhône-Alpes

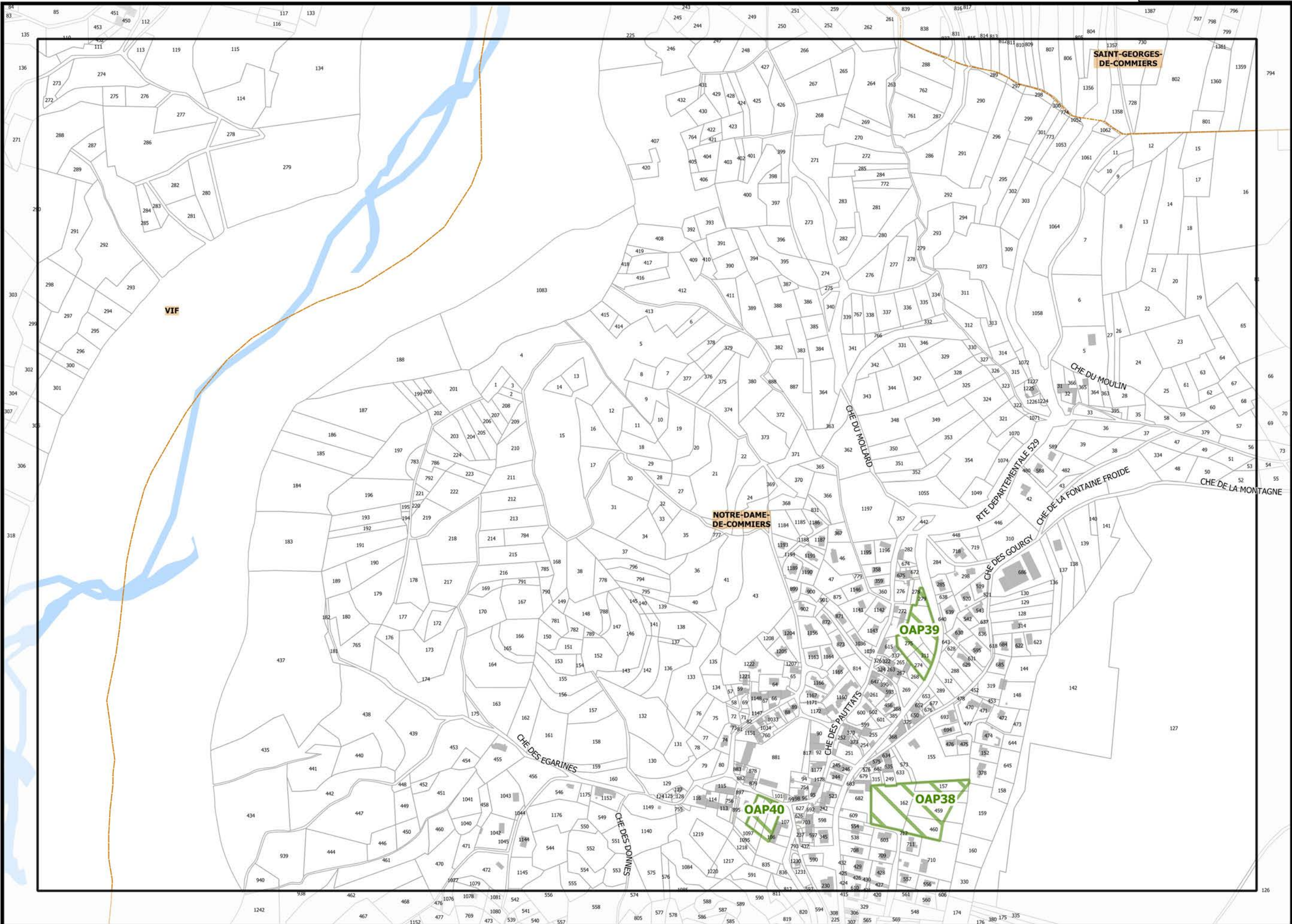




Légende : se référer aux premières pages de l'atlas

Sources :
@ DGFIP Cadastre 2016
@ DREAL Auvergne Rhône-Alpes






▲F29▲

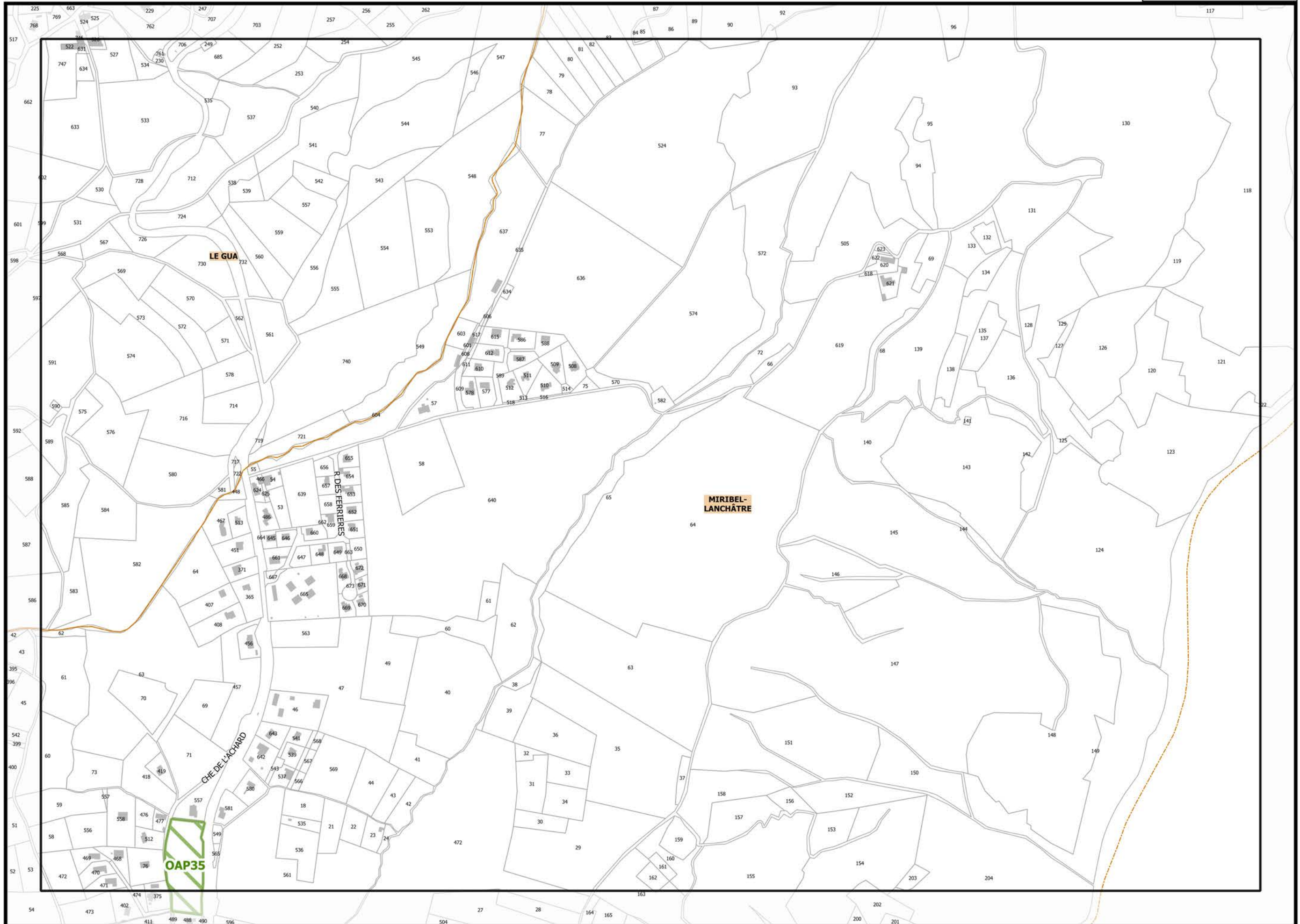
▼62H▼

▼G30▼

Légende : se référer aux premières pages de l'atlas

Sources :
@ DGFIP Cadastre 2016
@ DREAL Auvergne Rhône-Alpes





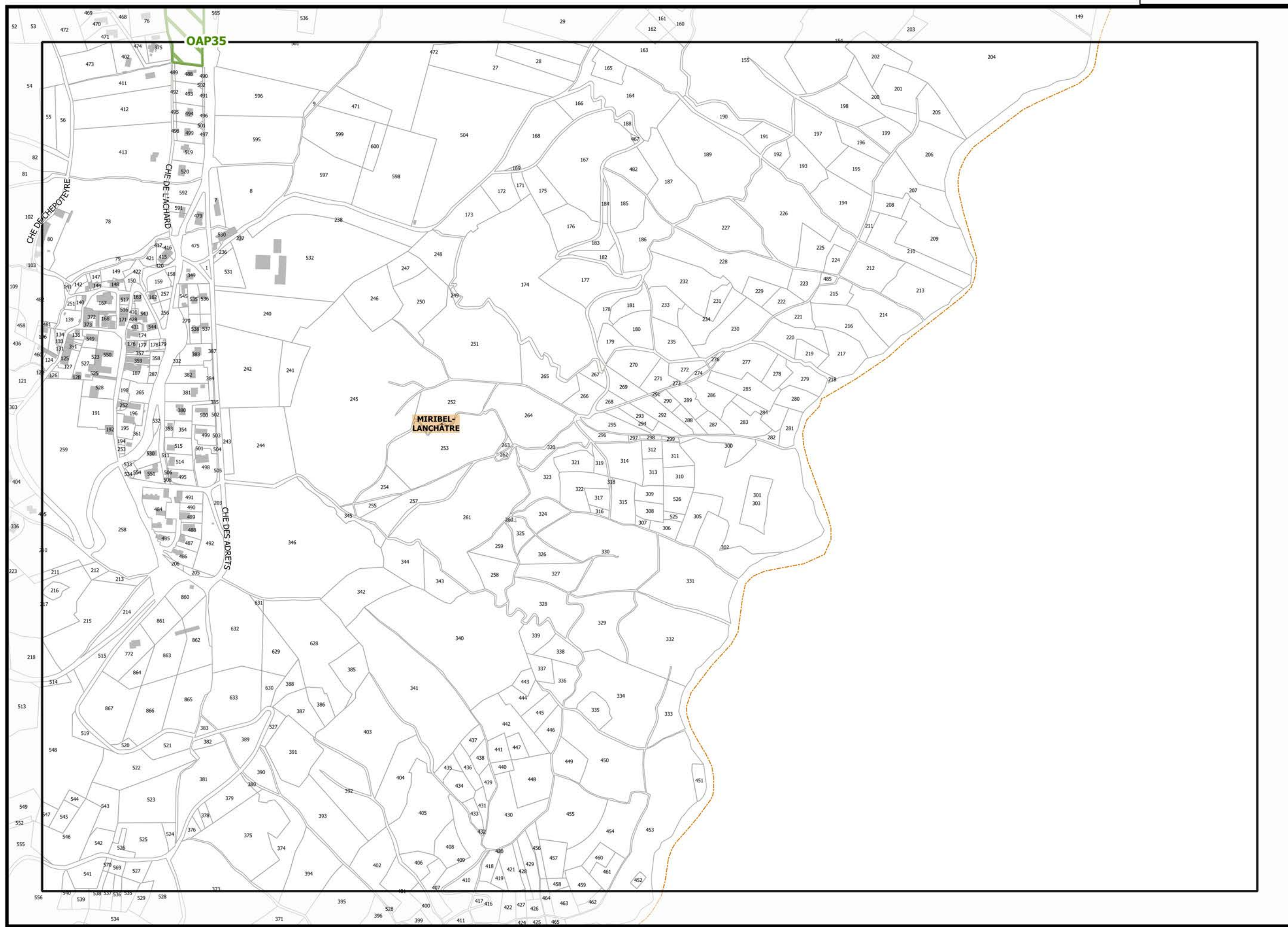
▲C32▲

▲E32▲


G1_ATLAS DES OAP ET SECTEURS DE PROJET

Légende : se référer aux premières pages de l'atlas

Sources :
@ DGFiP Cadastre 2016
@ DREAL Auvergne Rhône-Alpes



▲C33▲



G1_ATLAS DES OAP ET SECTEURS DE PROJET

Légende : se référer aux premières pages de l'atlas

Sources :
@ DGFIP Cadastre 2016
@ DREAL Auvergne Rhône-Alpes

