






G1_ATLAS **D**ES OAP ET **S**ECTEURS DE PROJET

Document approuvé en Conseil Métropolitain le 20 Décembre 2019
Dernière actualisation : Modification n°2 du 05 Juillet 2024*
* Pour plus d'information, se référer au tableau des procédures d'évolution

Pour connaître l'ensemble des prescriptions réglementaires, il convient de se reporter aux autres plans répertoriés de A à J ainsi qu'au règlement écrit.

Pour les secteurs de plan masse, se référer aux dispositions présentes dans l'atlas G2_secteurs plan masse

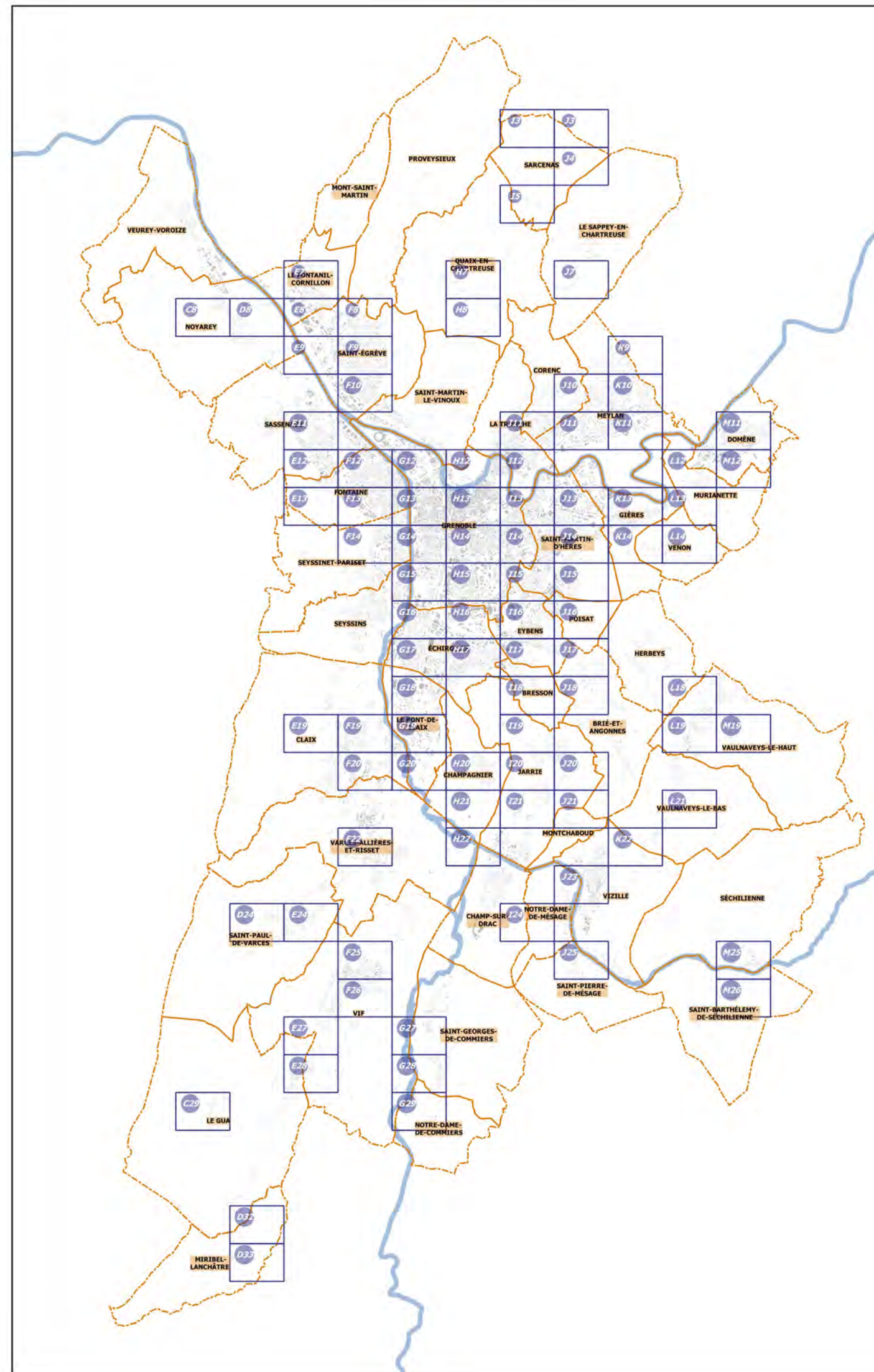
OAP ET SECTEURS DE PROJET

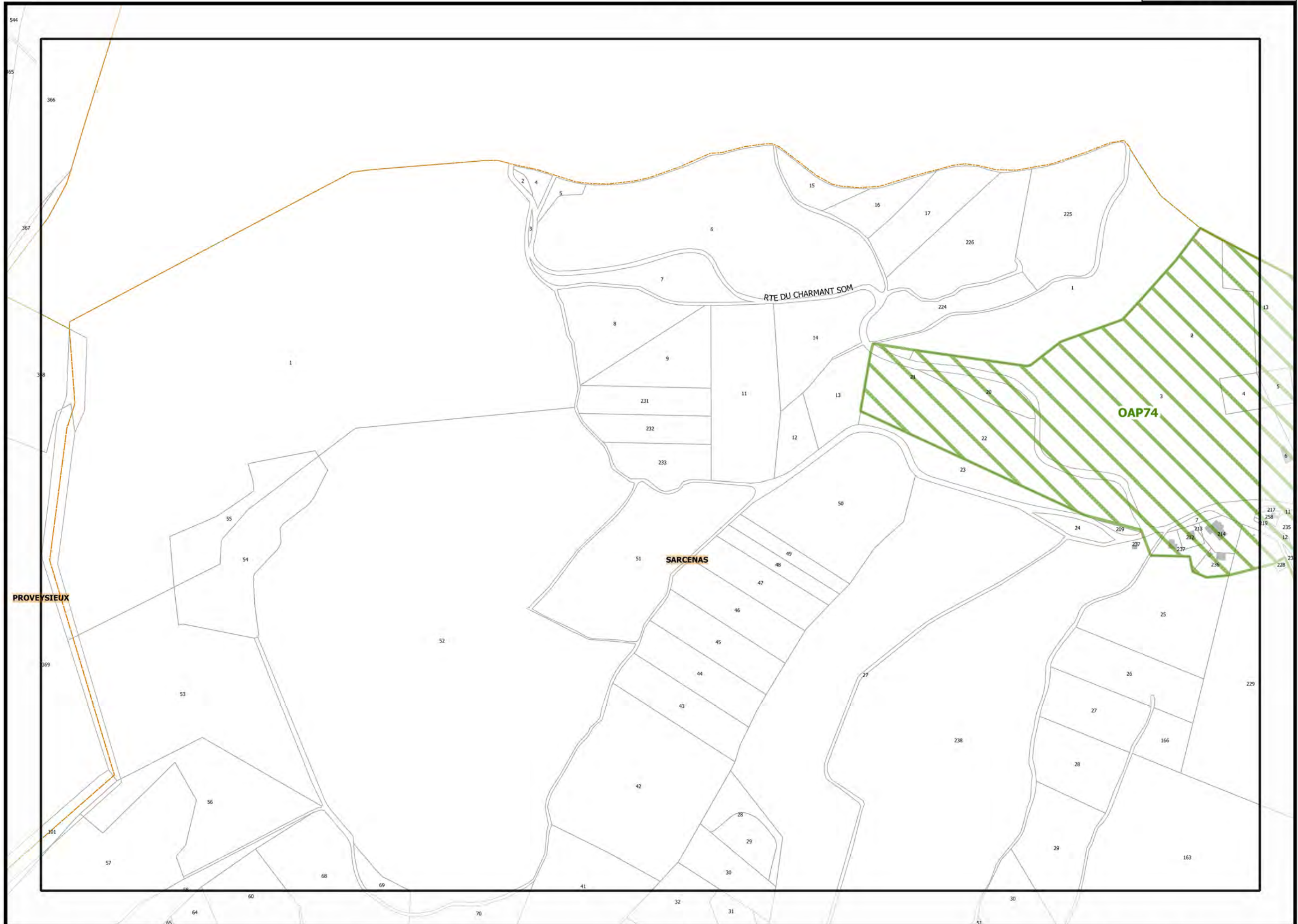
-  Secteur de projet en attente d'un projet d'aménagement global (exemple : PAPA1)
-  Secteur plan masse (exemple : SPM1)
-  Orientation d'aménagement et de programmation (exemple : OAP1)

LIMITES ADMINISTRATIVES

-  COMMUNALE
-  PARCELLE
-  BÂTIMENT
-  COURS D'EAU

Sources :
 @ DGFIP Cadastre 2022
 @ DREAL Auvergne Rhône-Alpes








^ I3 ^

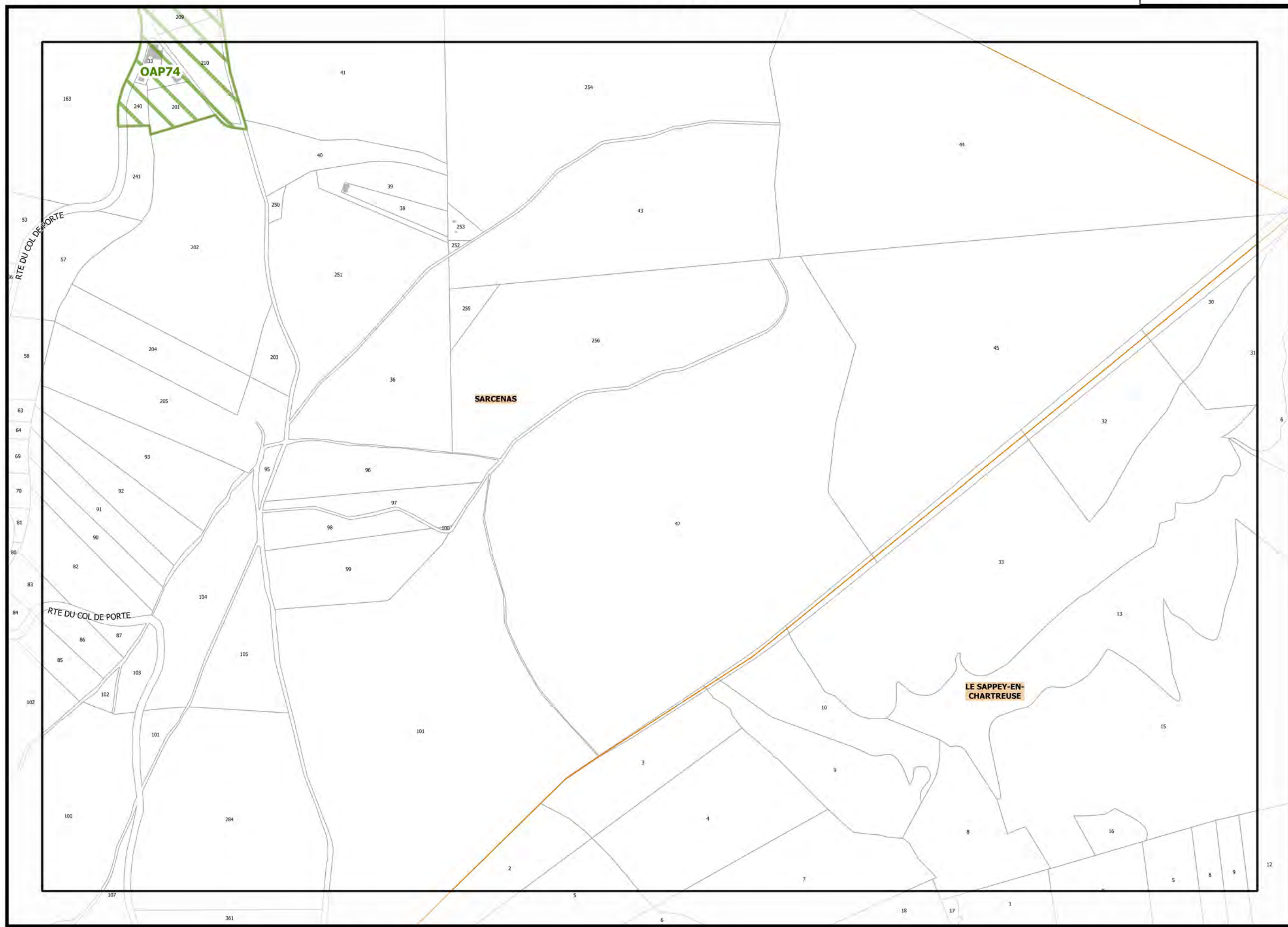
^ J4 ^

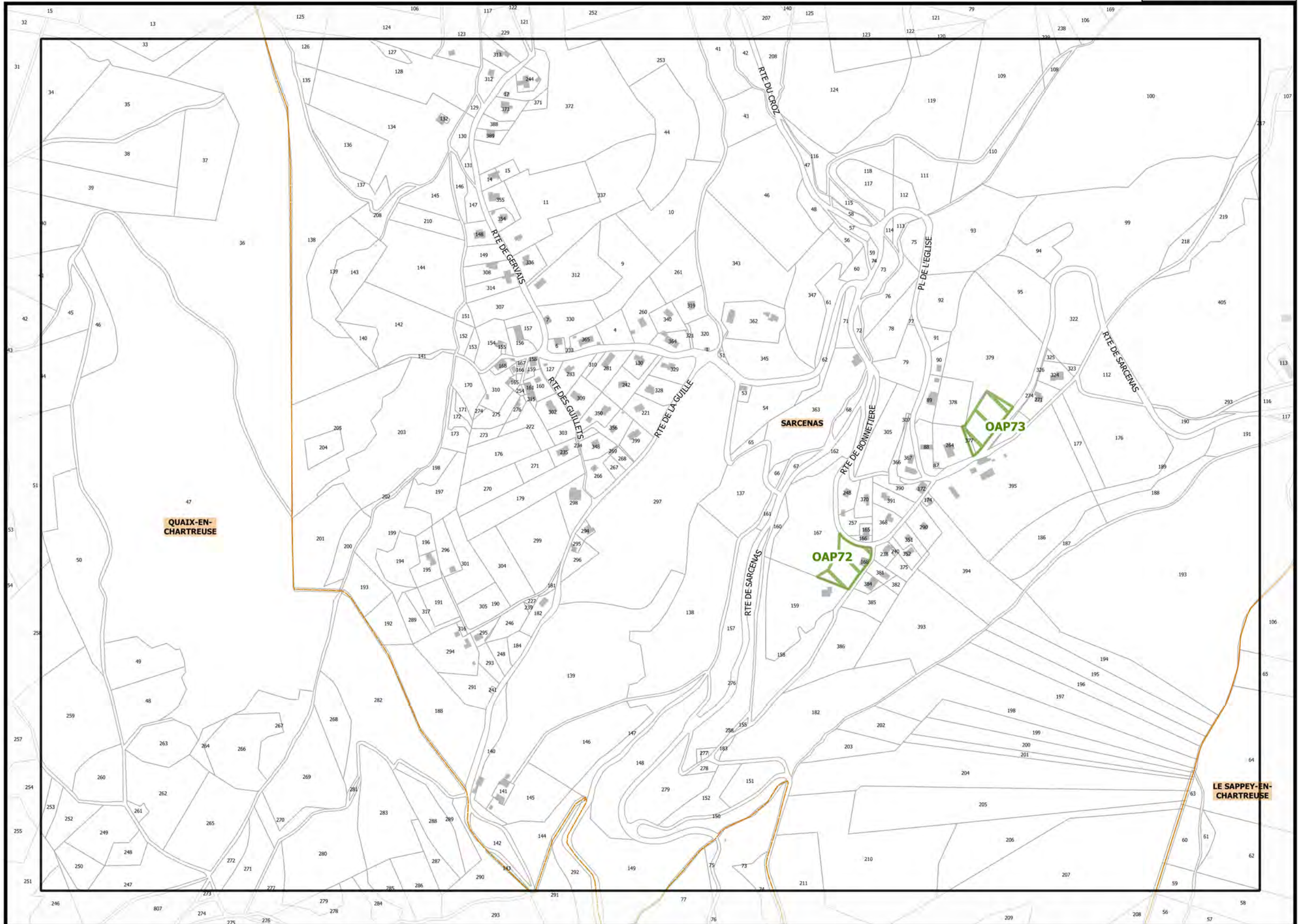
Légende : se référer aux premières pages de l'atlas

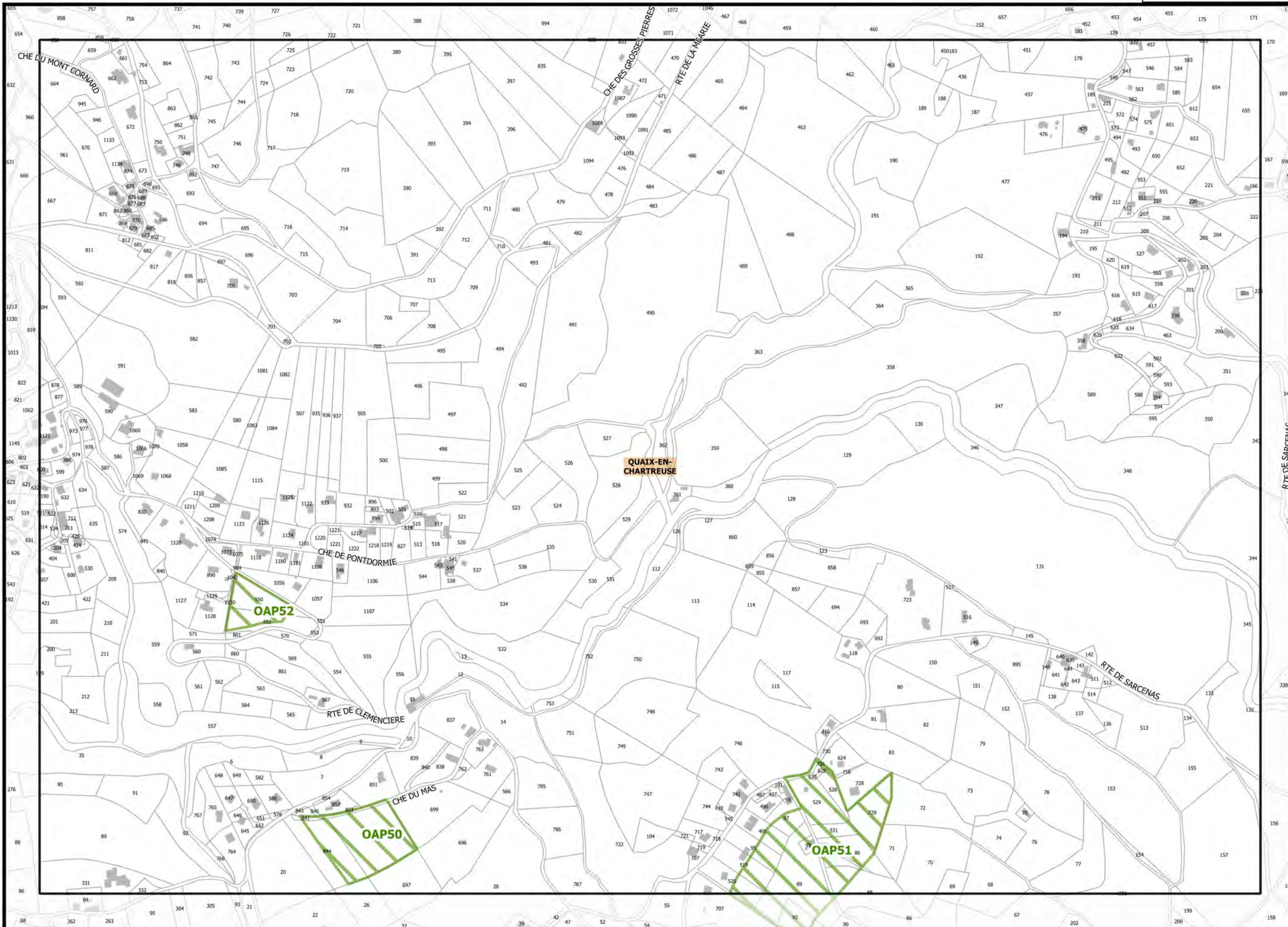
Sources :
@ DGFIP Cadastre 2022
@ DREAL Auvergne Rhône-Alpes

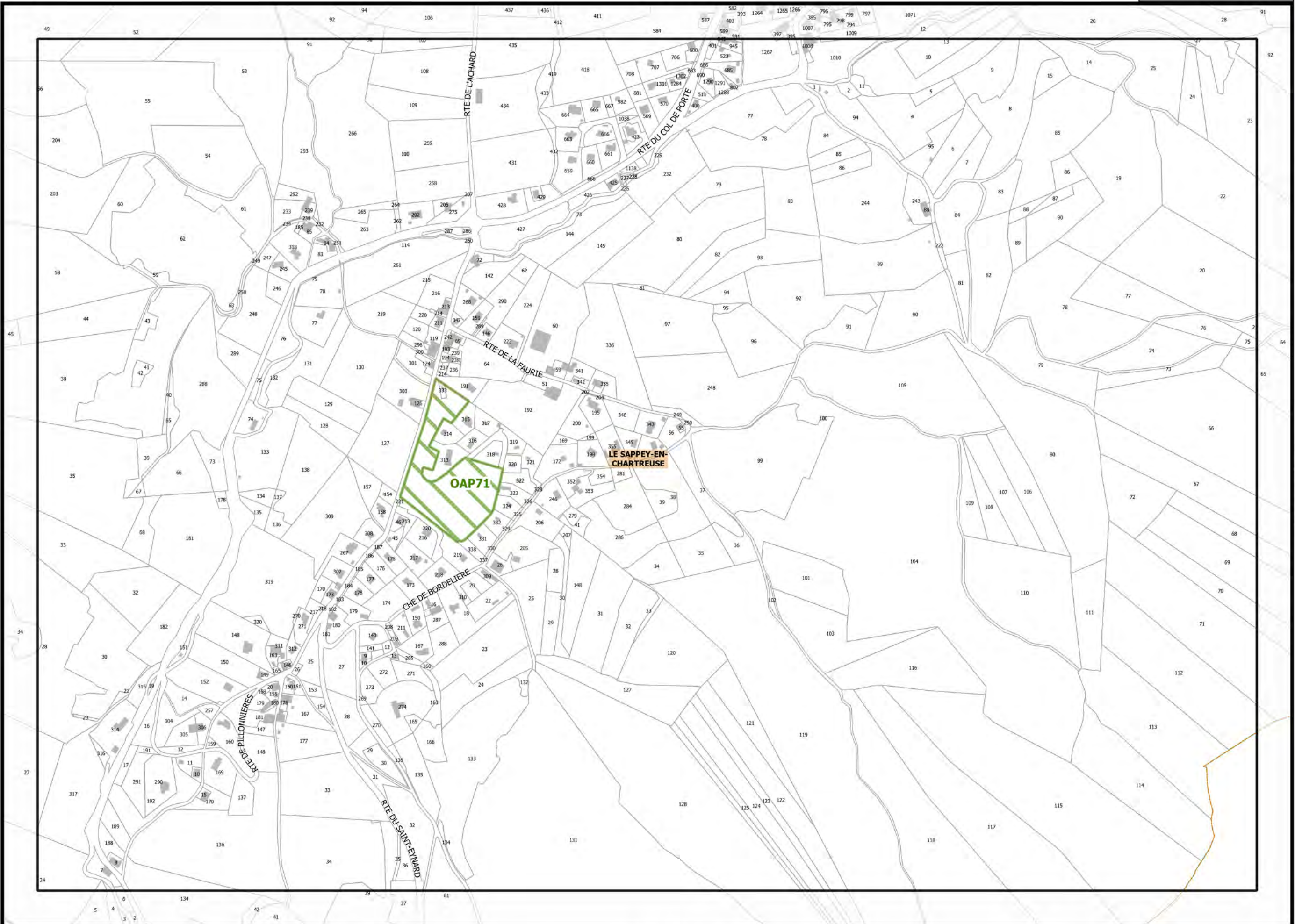


G1_ATLAS DES OAP ET SECTEURS DE PROJET







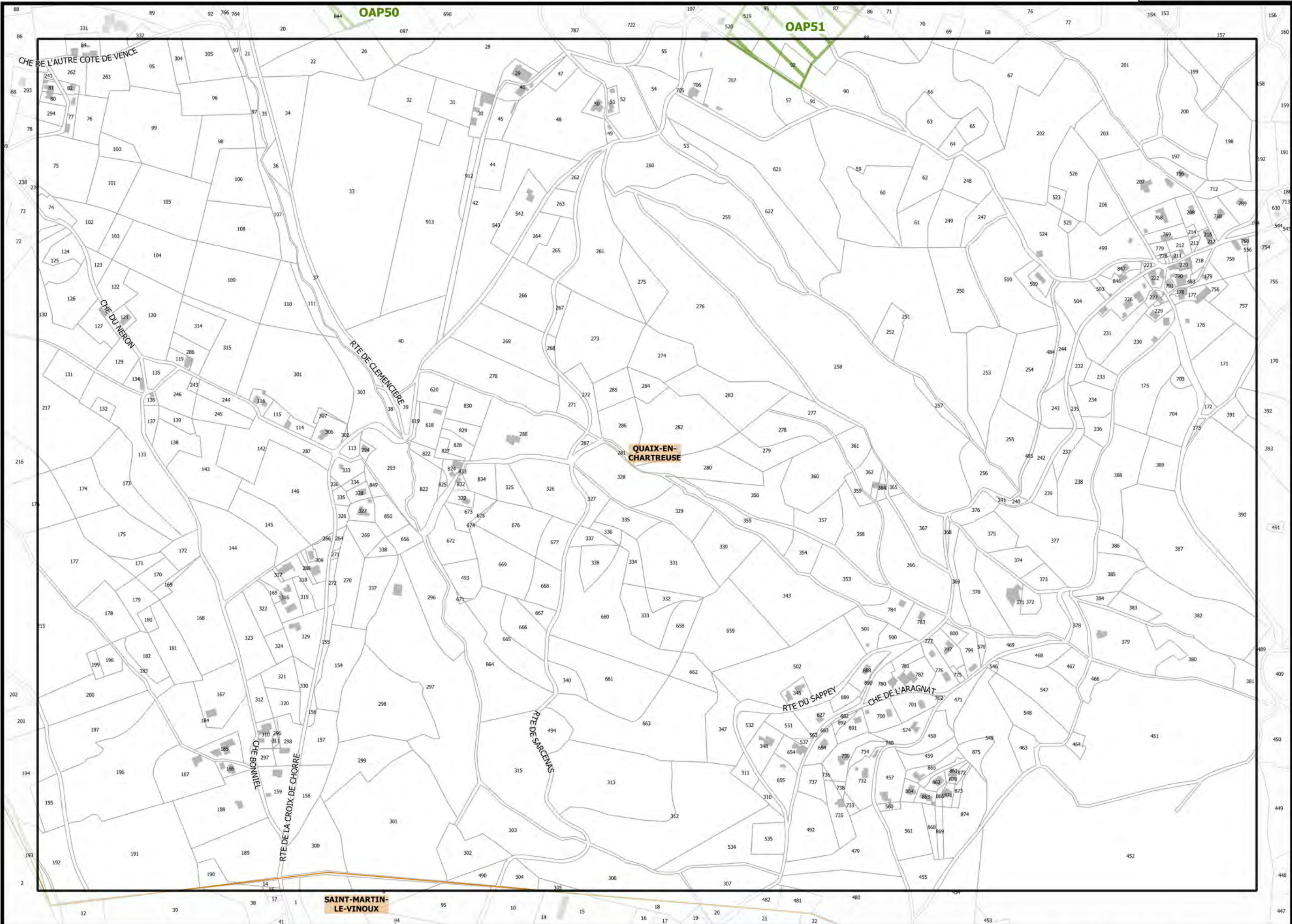






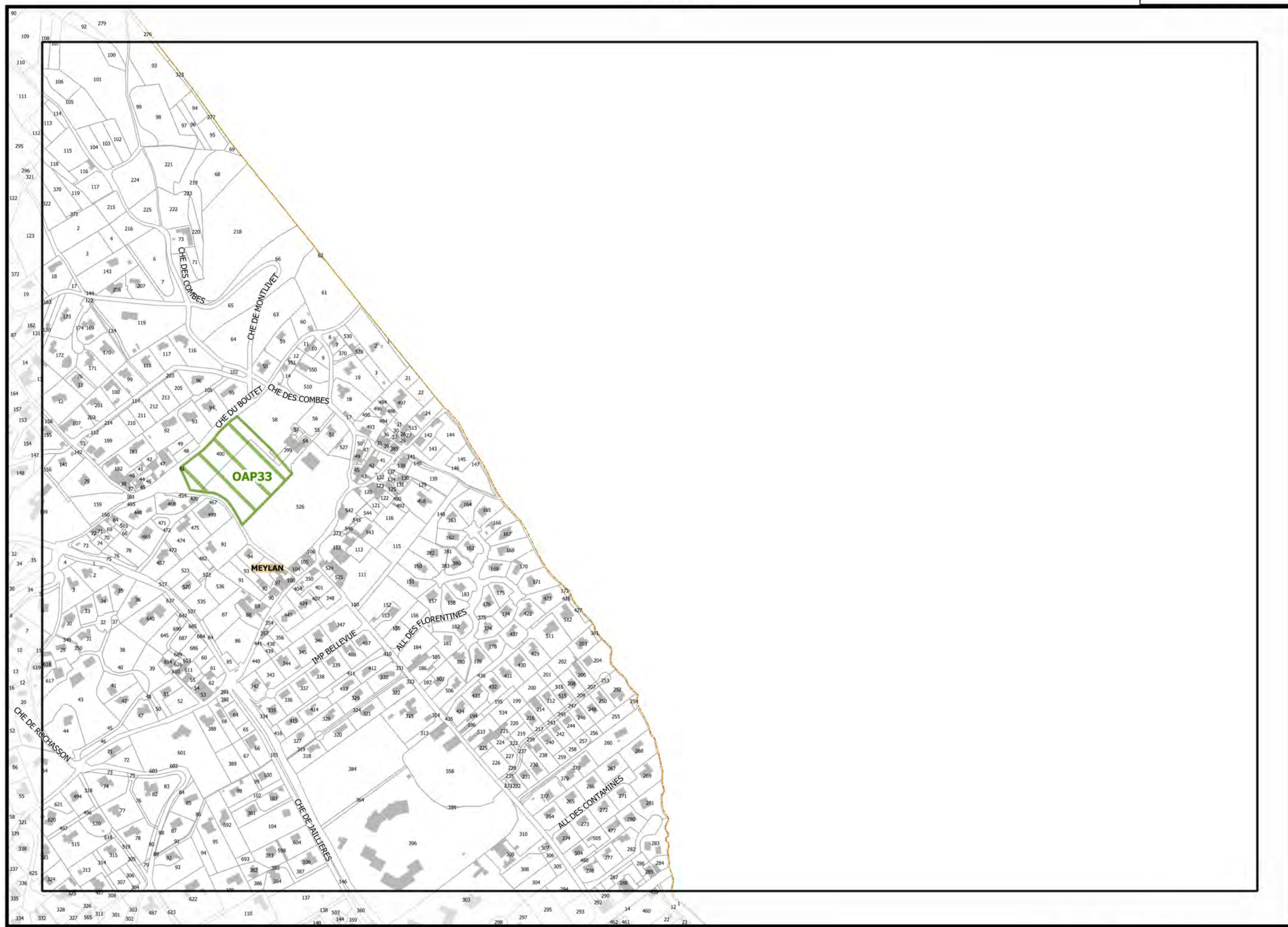
▲ C8 ▲

▲ E8 ▼




▲ G8 ▲

▼ 8I ▼

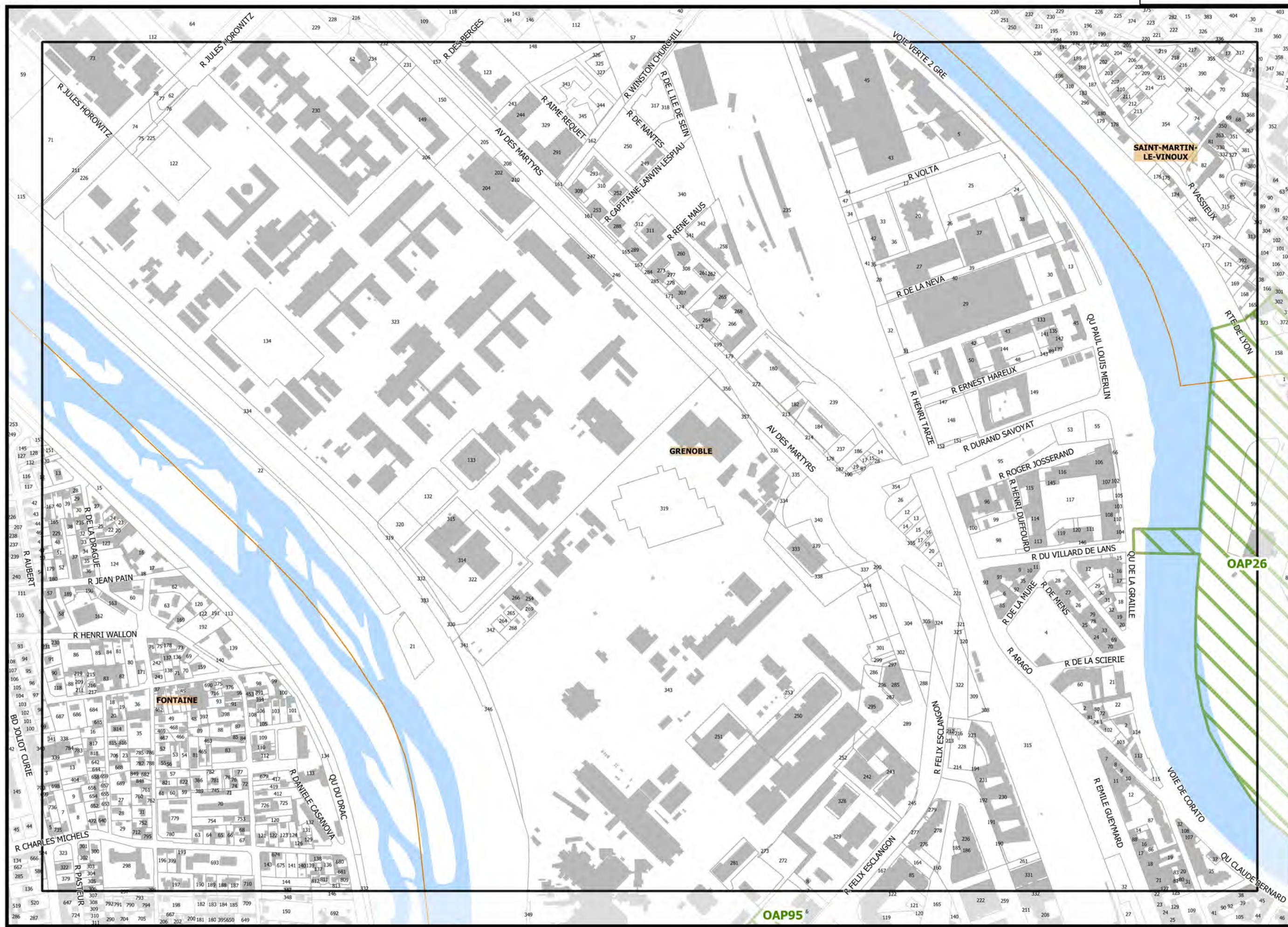


Légende : se référer aux premières pages de l'atlas

Sources :
@ DGFiP Cadastre 2022
@ DREAL Auvergne Rhône-Alpes








▲F12▲

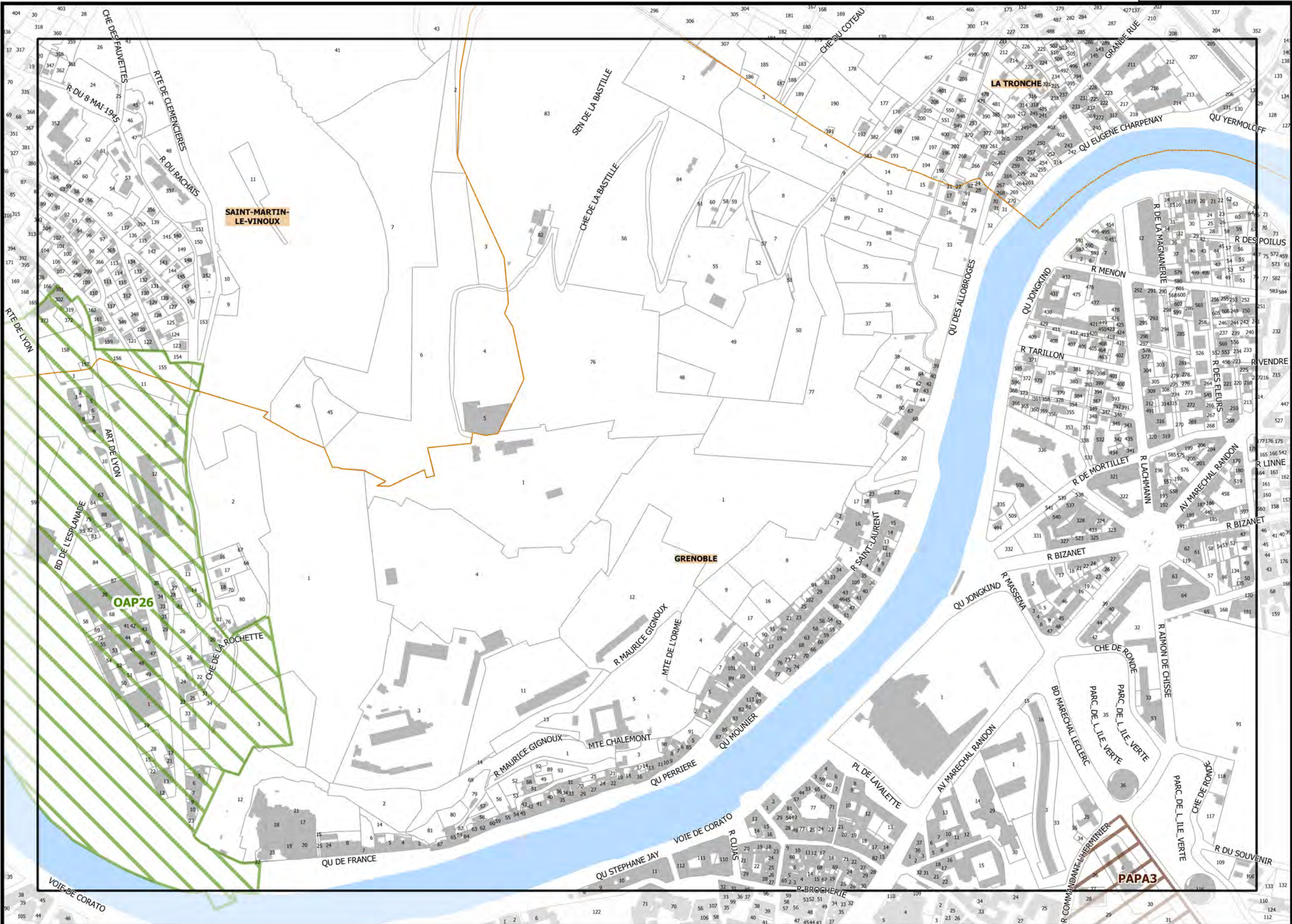
▲H12▲

G1_ ATLAS DES OAP ET SECTEURS DE PROJET

Légende : se référer aux premières pages de l'atlas

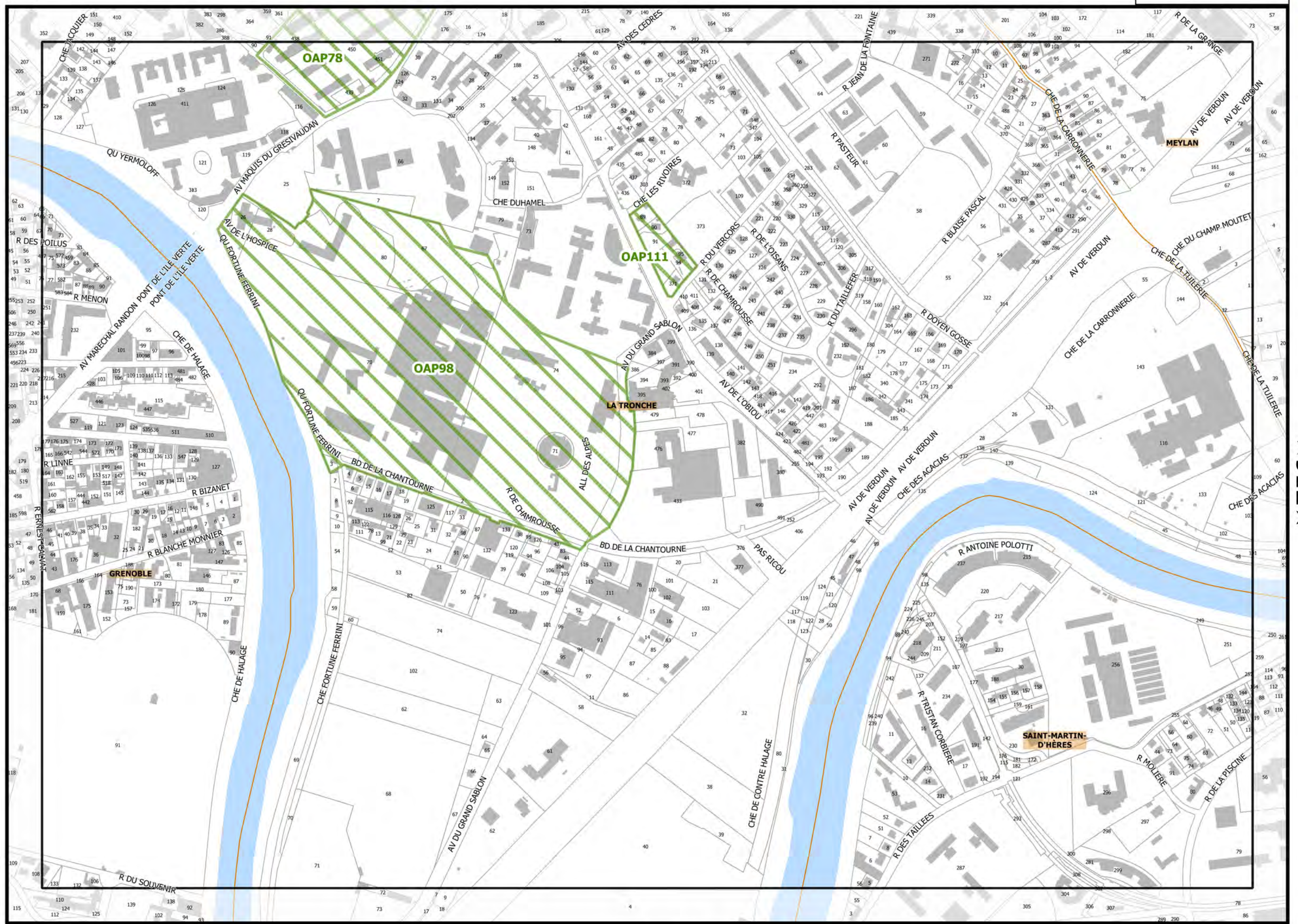
Sources :
@ DGFiP Cadastre 2022
@ DREAL Auvergne Rhône-Alpes





AG12▲

▼H12▼




▲ AH12 ▲

▲ I12 ▼

Légende : se référer aux premières pages de l'atlas

Sources :
@ DGFIP Cadastre 2022
@ DREAL Auvergne Rhône-Alpes






▲K12▲

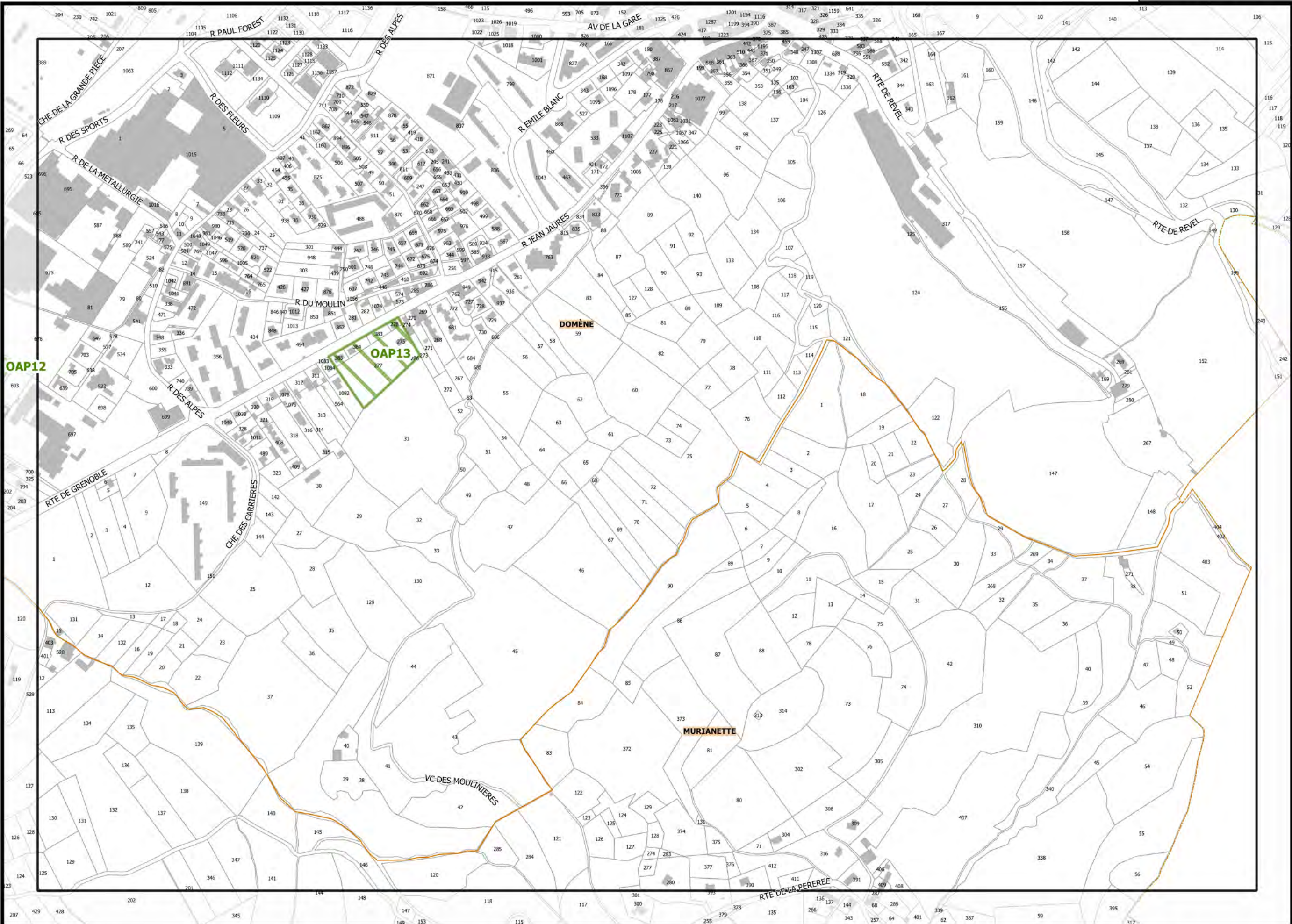
▼M12▼

G1_ATLAS DES OAP ET SECTEURS DE PROJET

Légende : se référer aux premières pages de l'atlas


Sources :
@ DGFiP Cadastre 2022
@ DREAL Auvergne Rhône-Alpes





Légende : se référer aux premières pages de l'atlas

Sources :
@ DGFiP Cadastre 2022
@ DREAL Auvergne Rhône-Alpes



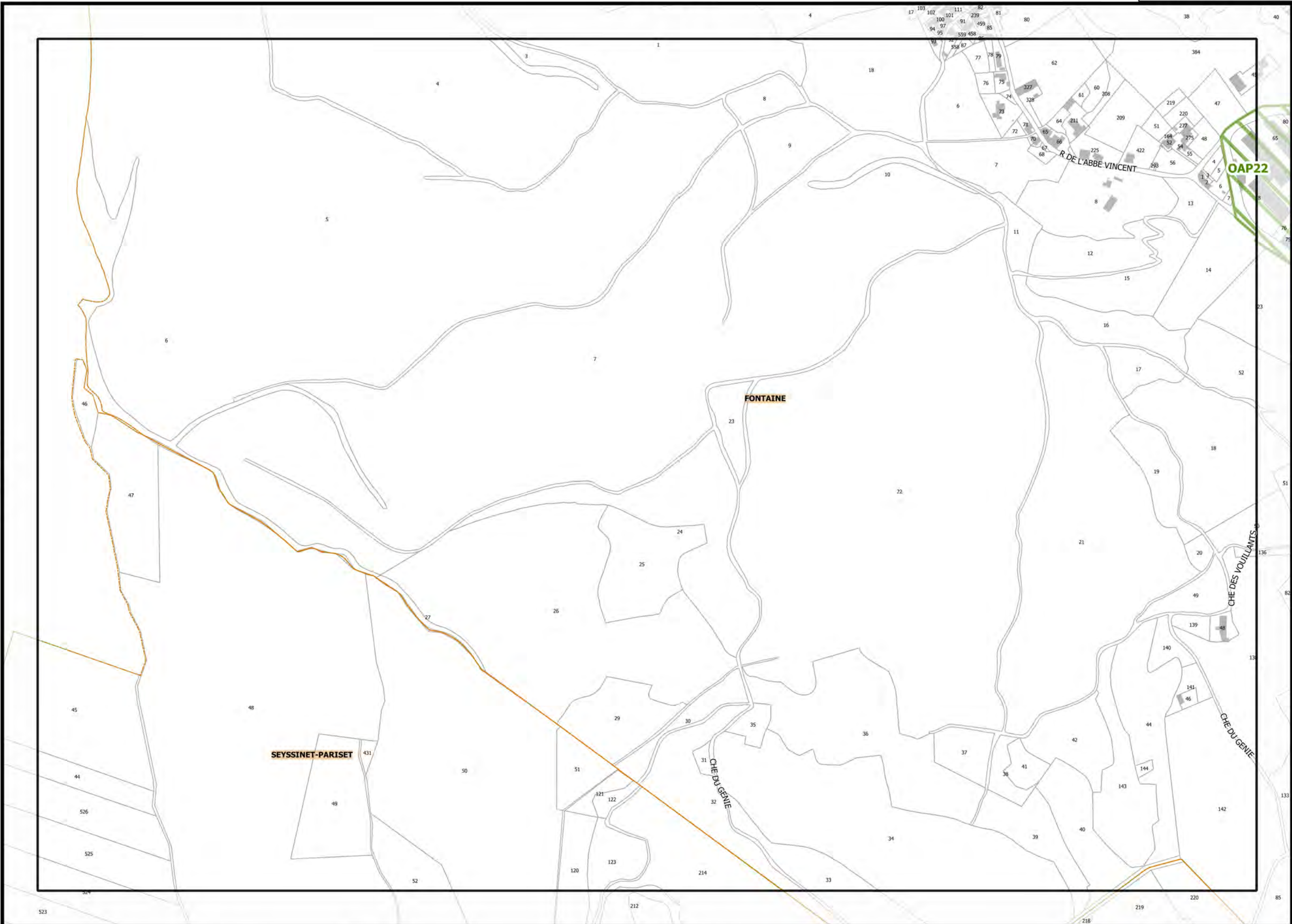


▲E12▲

Planche n° E13



Document approuvé le 20/12/2019
Modification n°2 du 05/07/2024



▲D13▲


▲E13▲

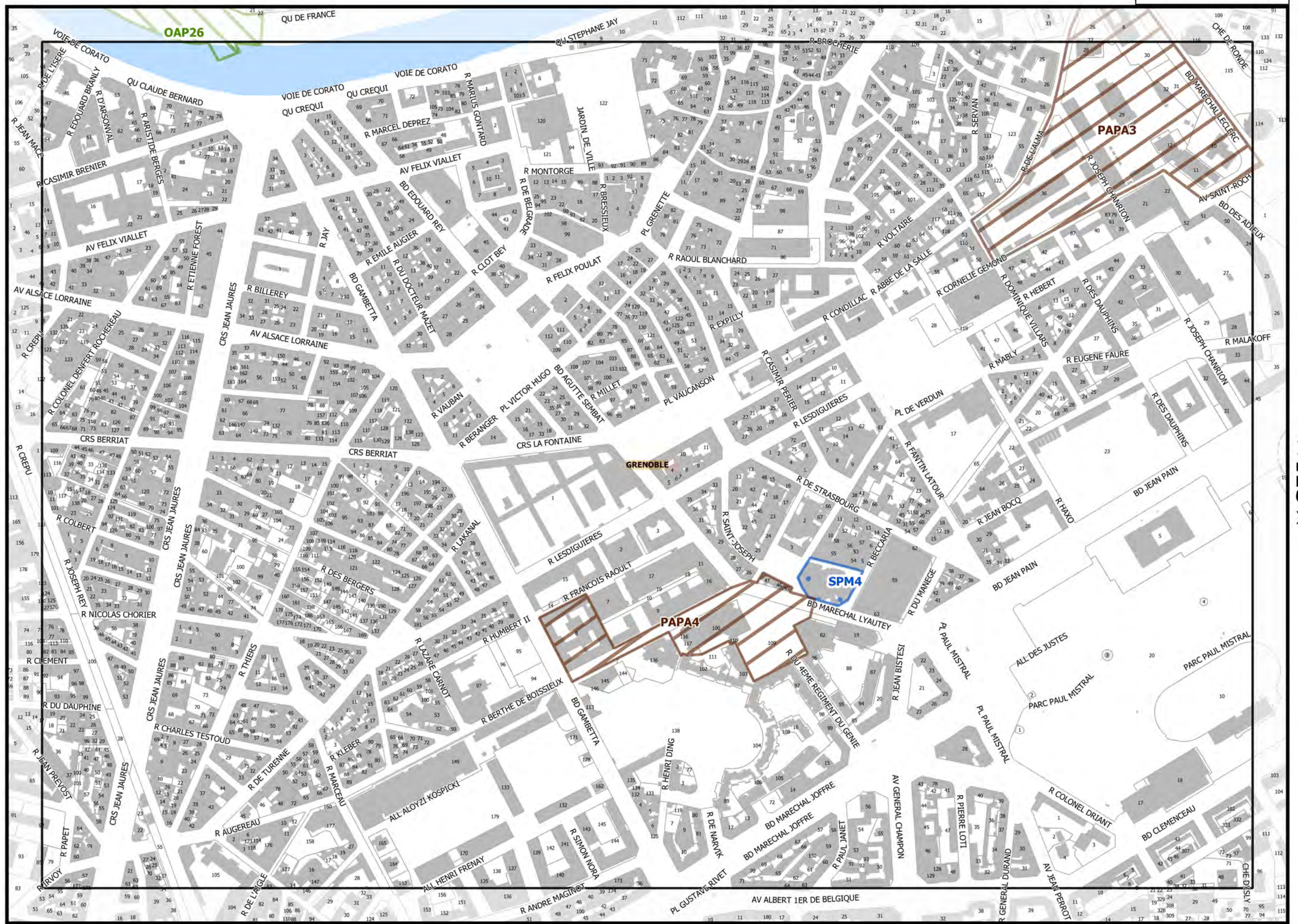
G1_ATLAS DES OAP ET SECTEURS DE PROJET

Légende : se référer aux premières pages de l'atlas

Sources :
@ DGFIP Cadastre 2022
@ DREAL Auvergne Rhône-Alpes

▼E14▼






AG13A

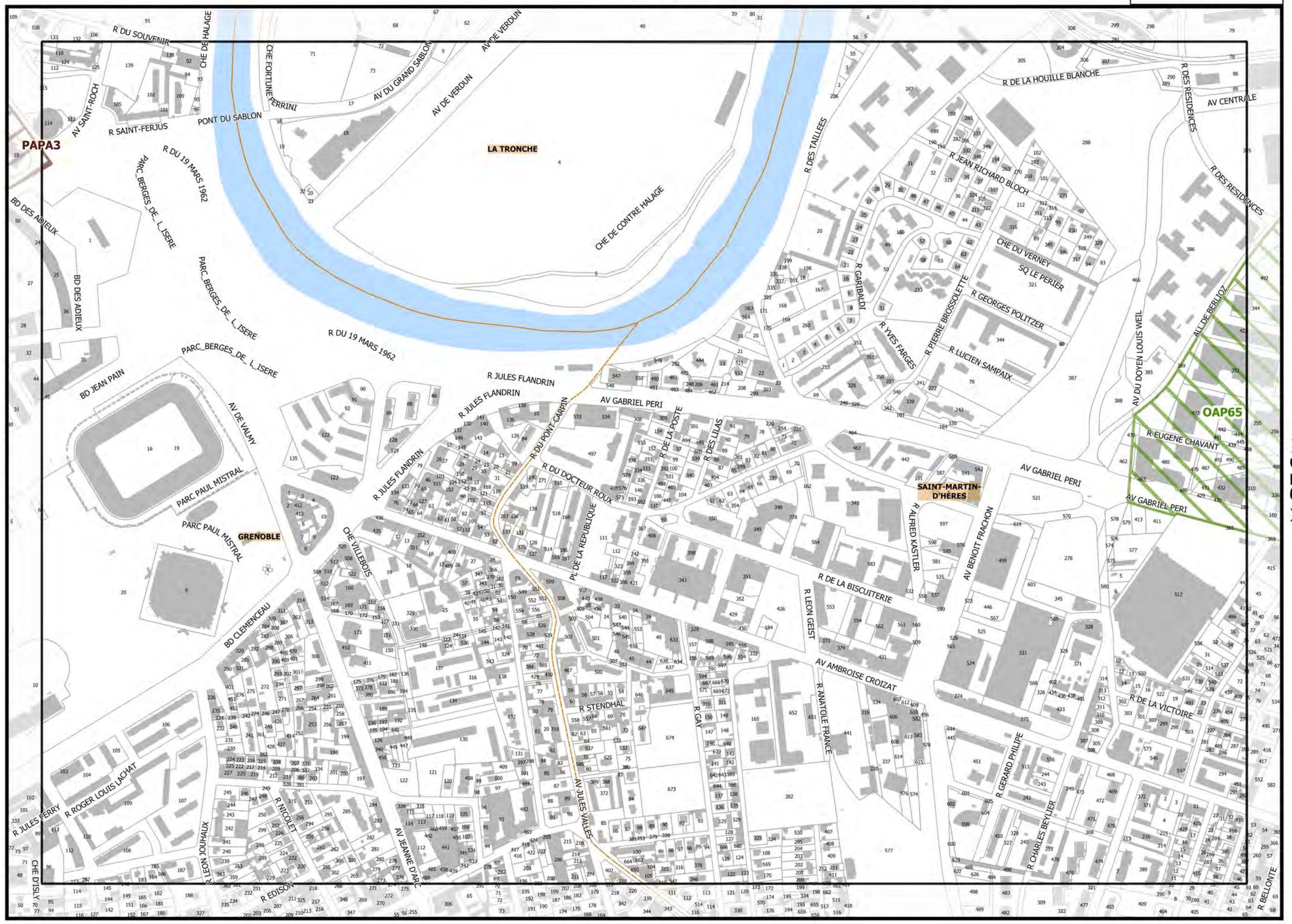
H13

▼H14▼

Légende : se référer aux premières pages de l'atlas

Sources :
@ DGFIP Cadastre 2022
@ DREAL Auvergne Rhône-Alpes






▲ H13 ▲

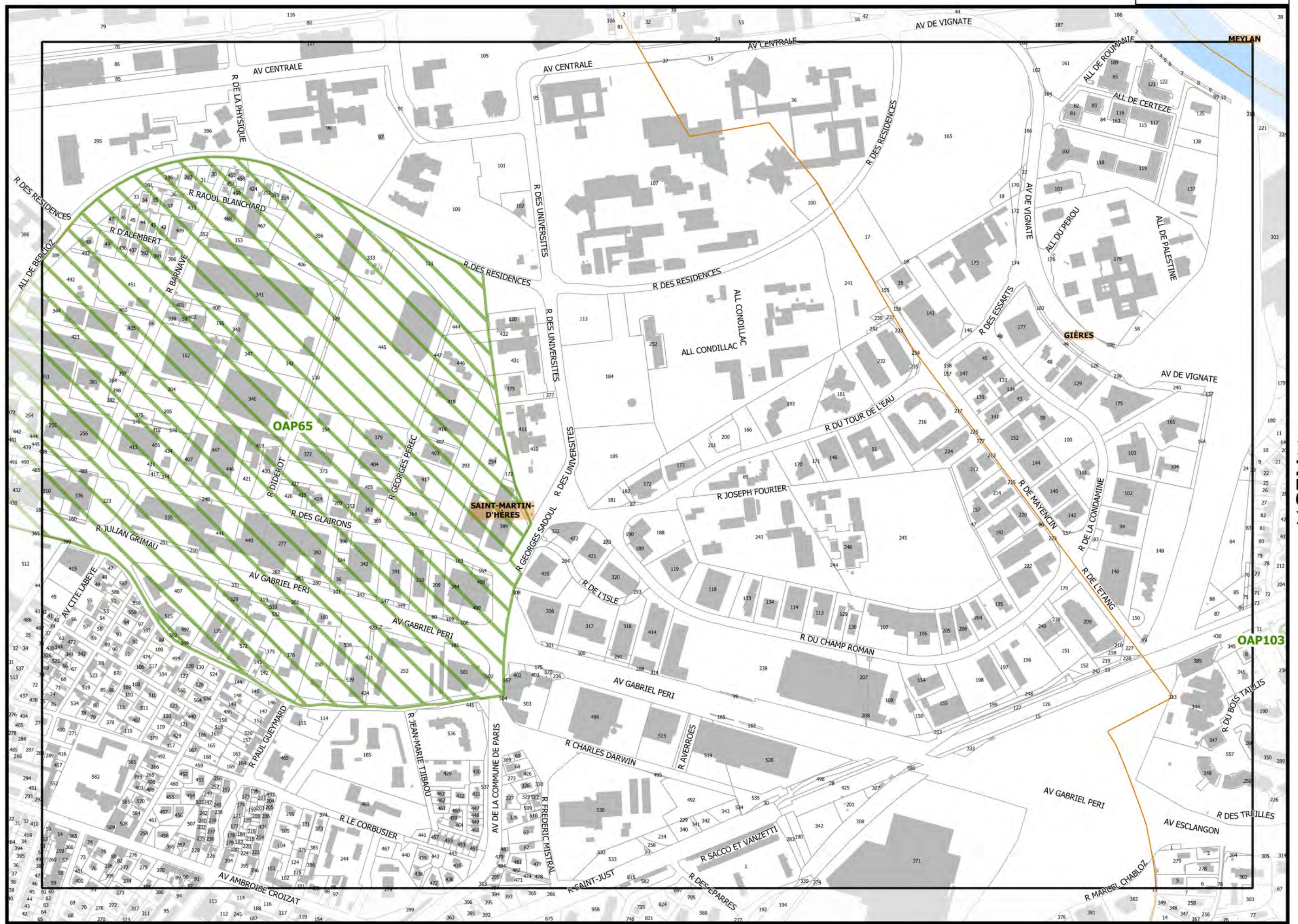
▲ I13 ▲

G1_ATLAS DES OAP ET SECTEURS DE PROJET

Légende : se référer aux premières pages de l'atlas

Sources :
@ DGFIP Cadastre 2022
@ DREAL Auvergne Rhône-Alpes






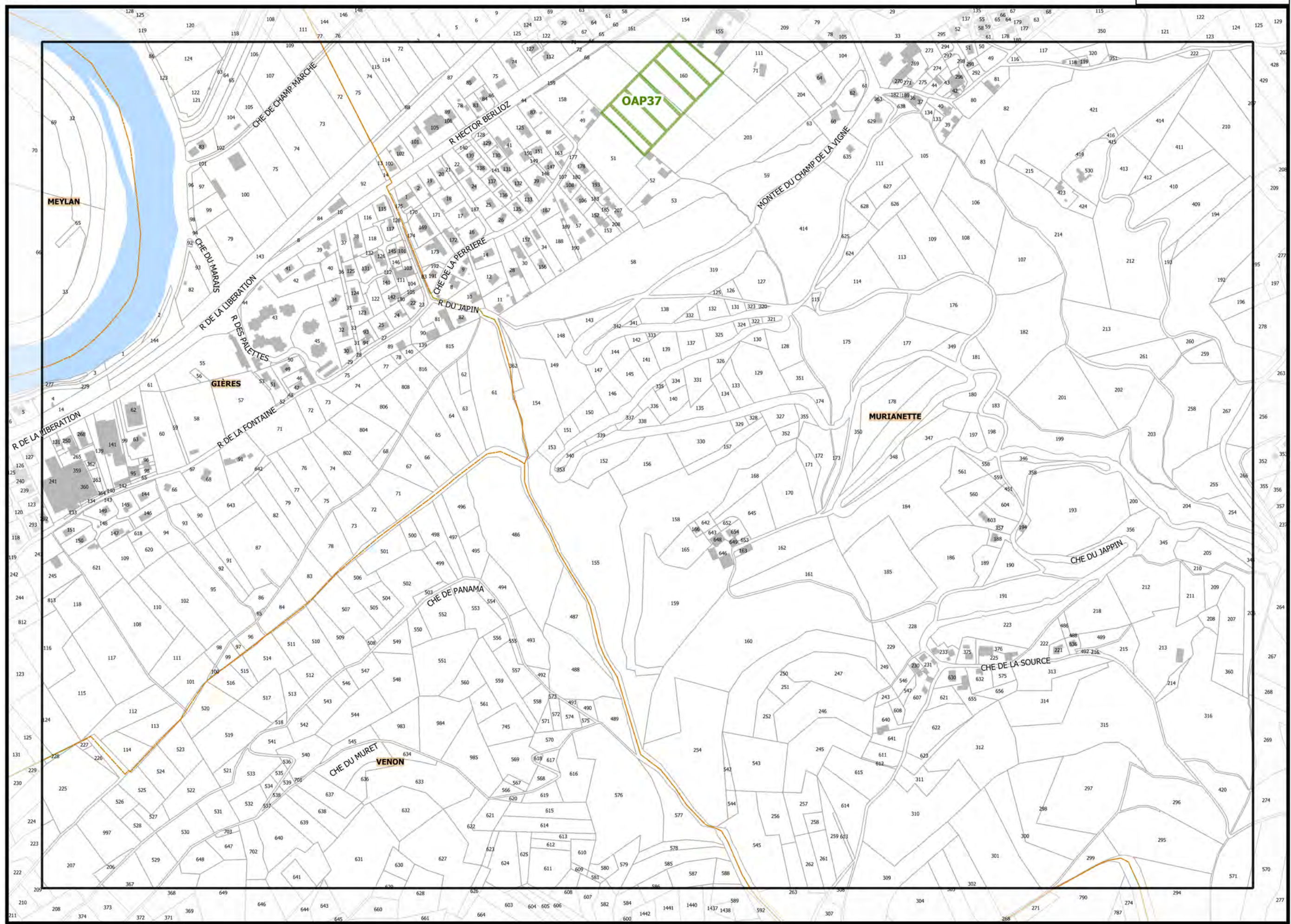
▲ I13 ▲

▲ K13 ▼

Légende : se référer aux premières pages de l'atlas

Sources :
@ DGFIP Cadastre 2022
@ DREAL Auvergne Rhône-Alpes





▲ K13 ▲


▼ M13 ▼

G1_ATLAS DES OAP ET SECTEURS DE PROJET

Légende : se référer aux premières pages de l'atlas

Sources :
@ DGFiP Cadastre 2022
@ DREAL Auvergne Rhône-Alpes

▼ L14 ▼






▲ E14 ▲

▲ G14 ▲

G1_ATLAS DES OAP ET SECTEURS DE PROJET

Légende : se référer aux premières pages de l'atlas


Sources :
@ DGFiP Cadastre 2022
@ DREAL Auvergne Rhône-Alpes





Légende : se référer aux premières pages de l'atlas

Sources :
@ DGFiP Cadastre 2022
@ DREAL Auvergne Rhône-Alpes



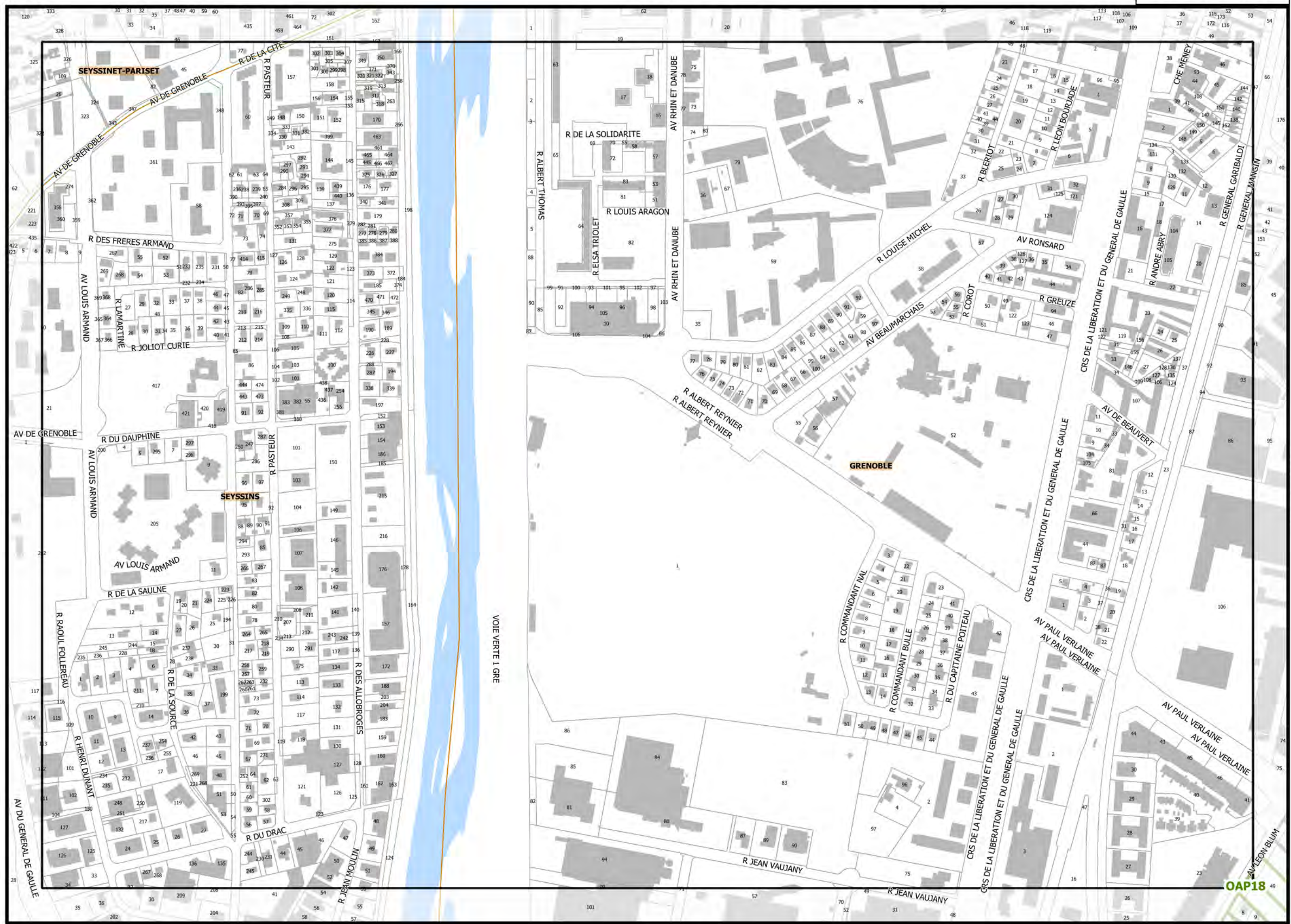


▲ H14 ▲

▲ J14 ▼

Légende : se référer aux premières pages de l'atlas

Sources :
@ DGFiP Cadastre 2022
@ DREAL Auvergne Rhône-Alpes



▲F15▲


▼S1H▼

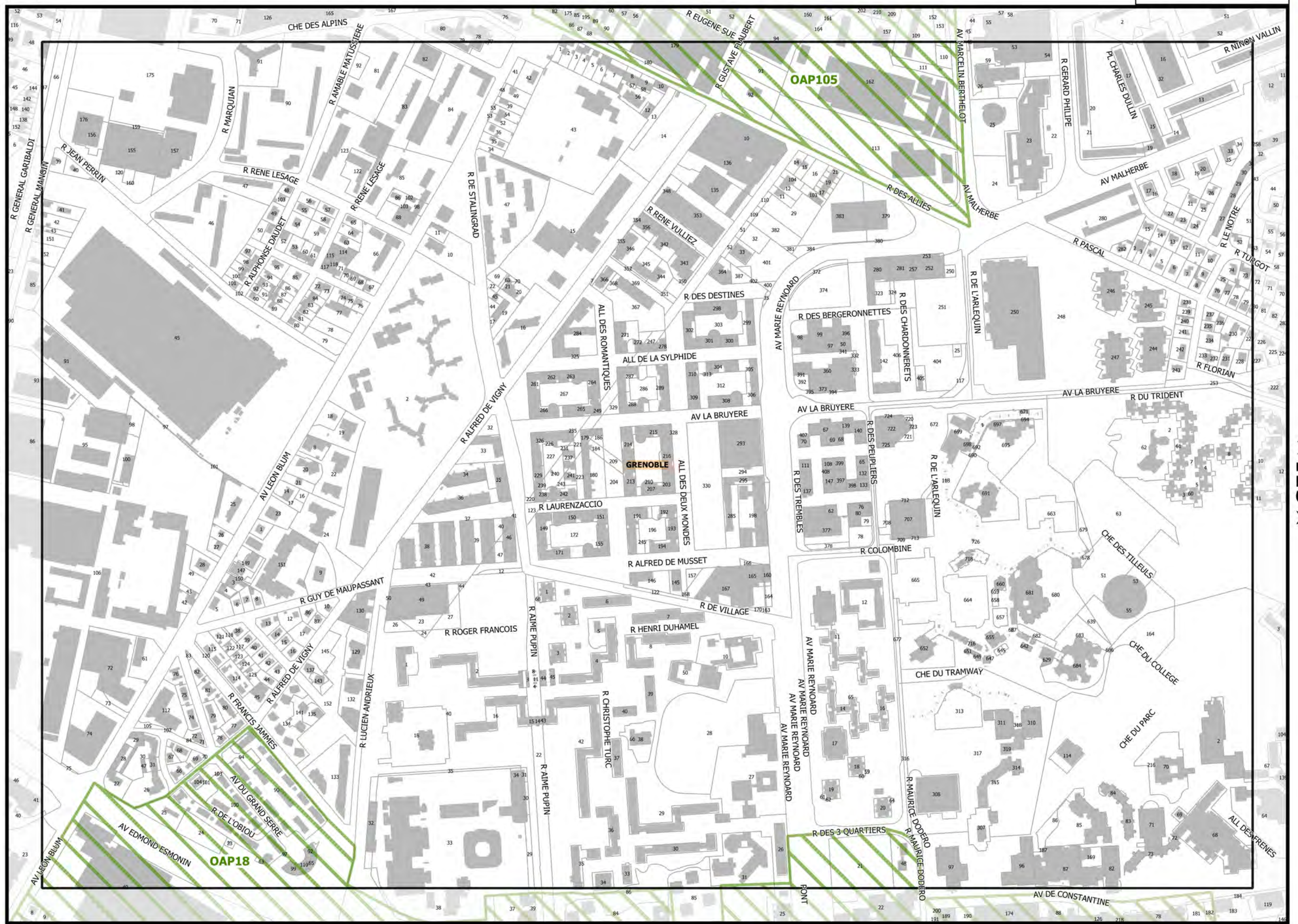
G1_ ATLAS DES OAP ET SECTEURS DE PROJET

OAP18

Légende : se référer aux premières pages de l'atlas


Sources :
@ DGFiP Cadastre 2022
@ DREAL Auvergne Rhône-Alpes

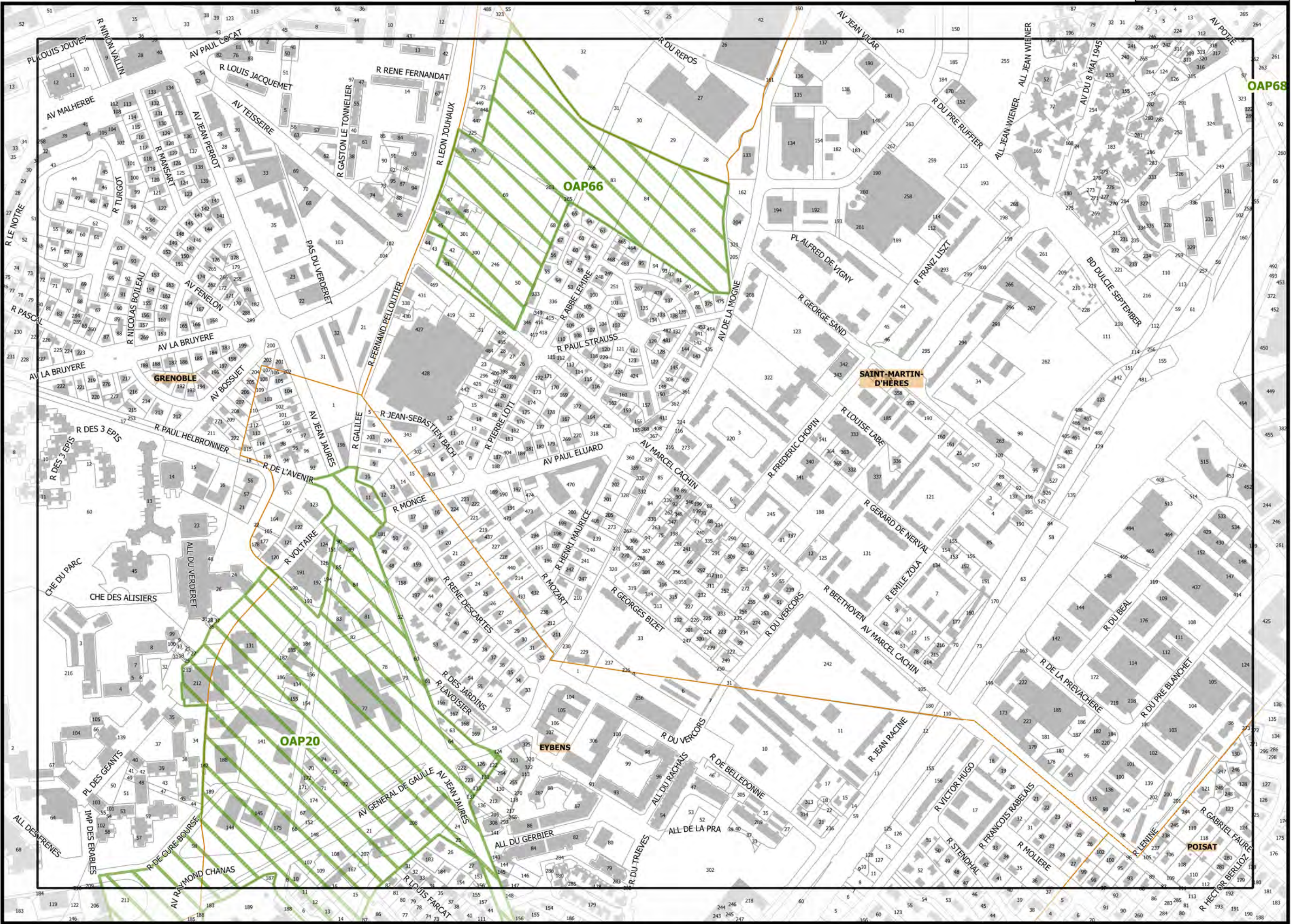




Légende : se référer aux premières pages de l'atlas

Sources :
@ DGFiP Cadastre 2022
@ DREAL Auvergne Rhône-Alpes





Document approuvé le 20/12/2019
Modification n°2 du 05/07/2024

▲ AH15 ▲

▲ I15 ▲

G1_ATLAS DES OAP ET SECTEURS DE PROJET

Légende : se référer aux premières pages de l'atlas

Sources :
@ DGFiP Cadastre 2022
@ DREAL Auvergne Rhône-Alpes






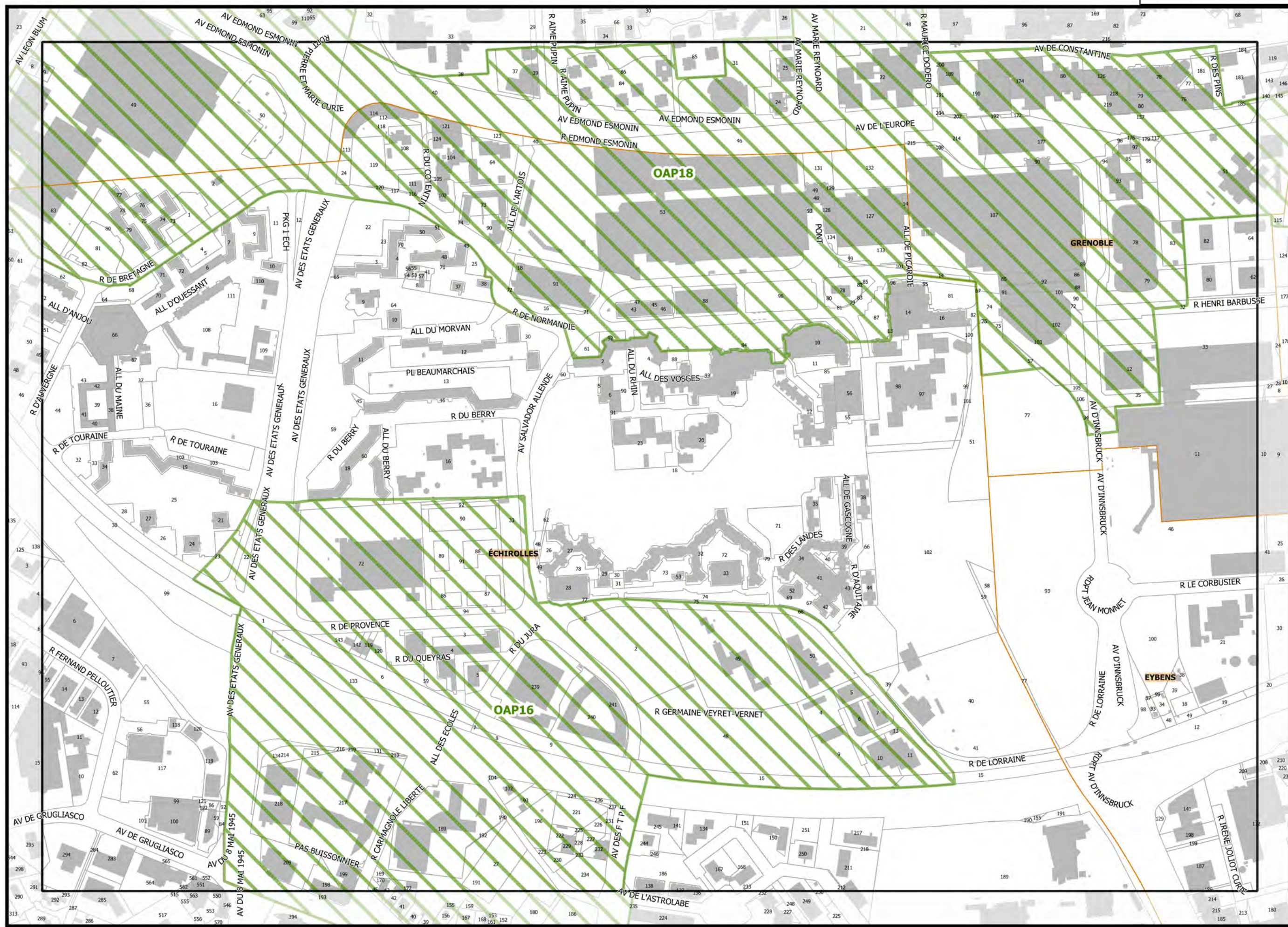
▲ I15 ▲

▼ S15 ▼

Légende : se référer aux premières pages de l'atlas

Sources :
@ DGFIP Cadastre 2022
@ DREAL Auvergne Rhône-Alpes





▲G16▲


▼911▼

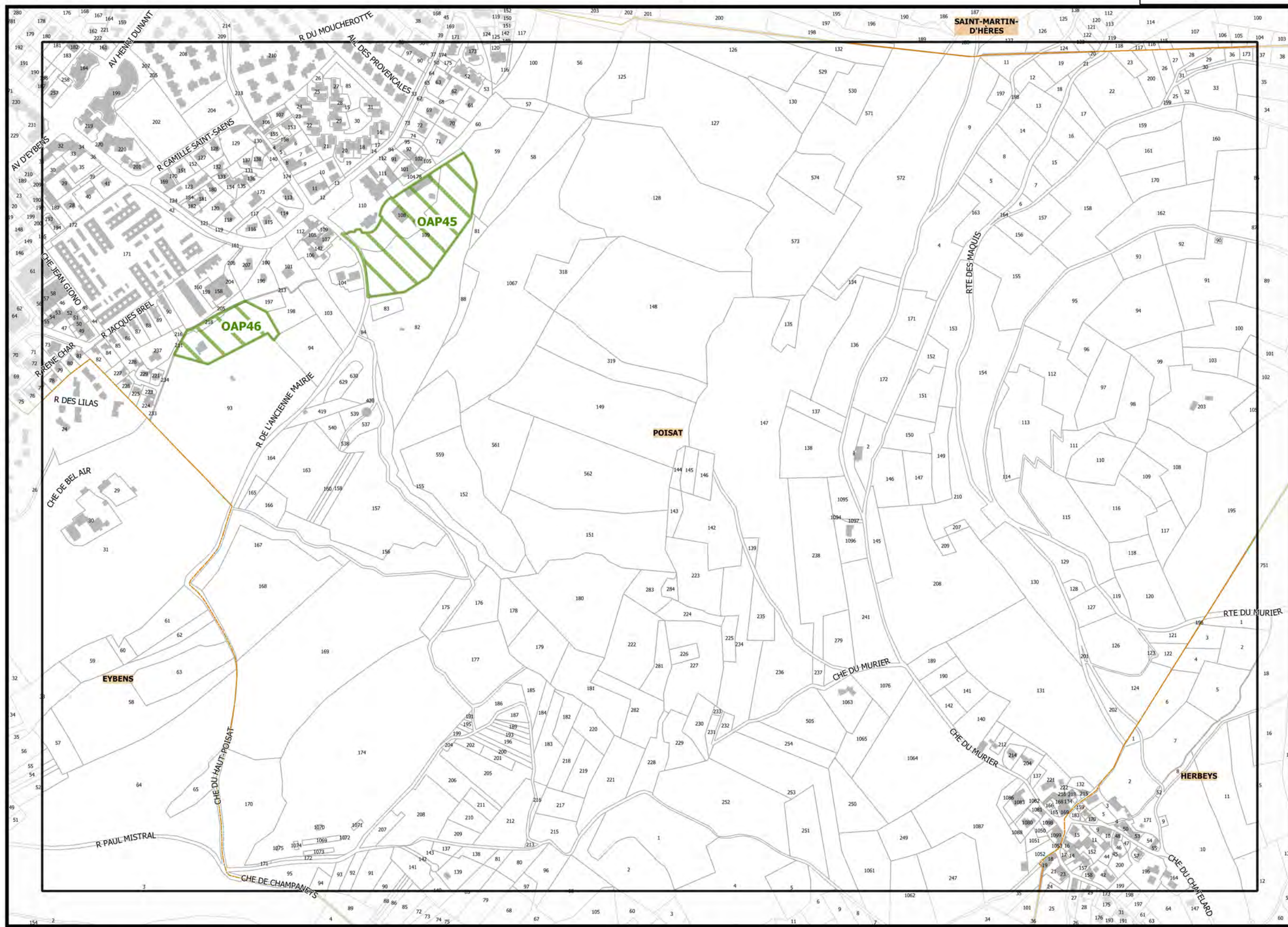
G1_ATLAS DES OAP ET SECTEURS DE PROJET

Légende : se référer aux premières pages de l'atlas

Sources :
@ DGFiP Cadastre 2022
@ DREAL Auvergne Rhône-Alpes

▼H17▼





▲ I16 ▲


▲ K16 ▲

G1_ATLAS DES OAP ET SECTEURS DE PROJET

Légende : se référer aux premières pages de l'atlas

Sources :
@ DGFIP Cadastre 2022
@ DREAL Auvergne Rhône-Alpes

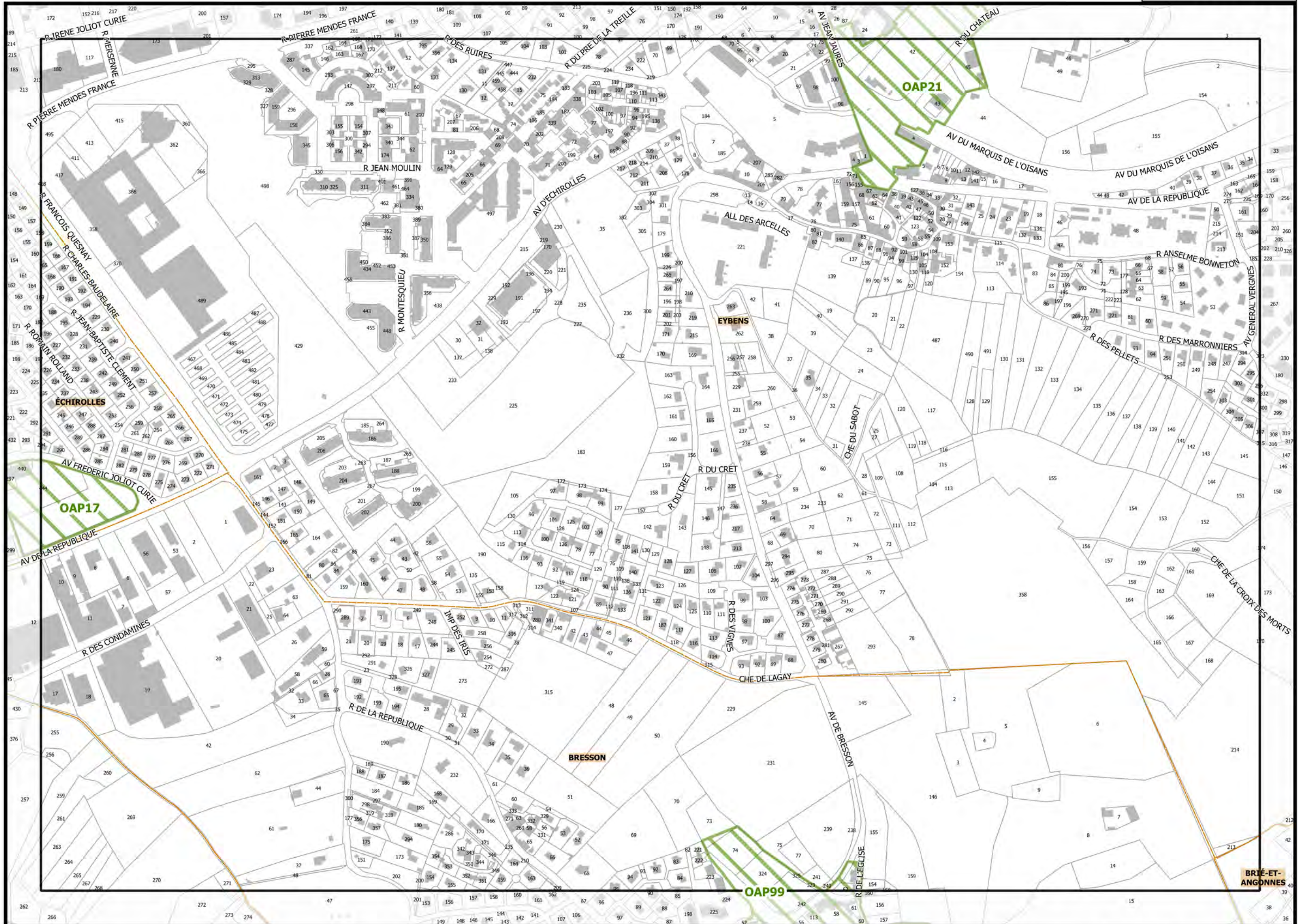
▼ J17 ▼





AG17A

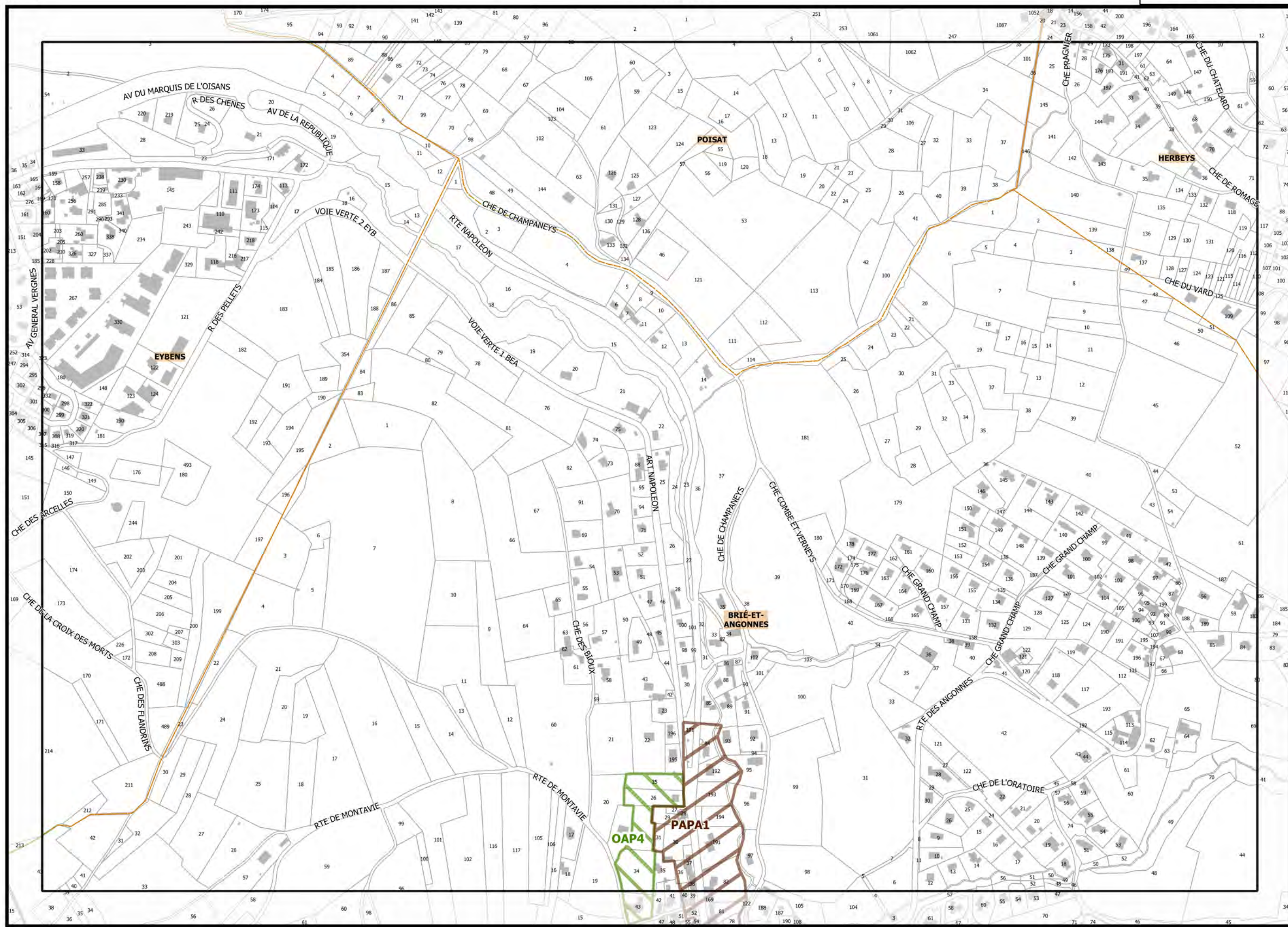
ZII



▲ H17 ▲

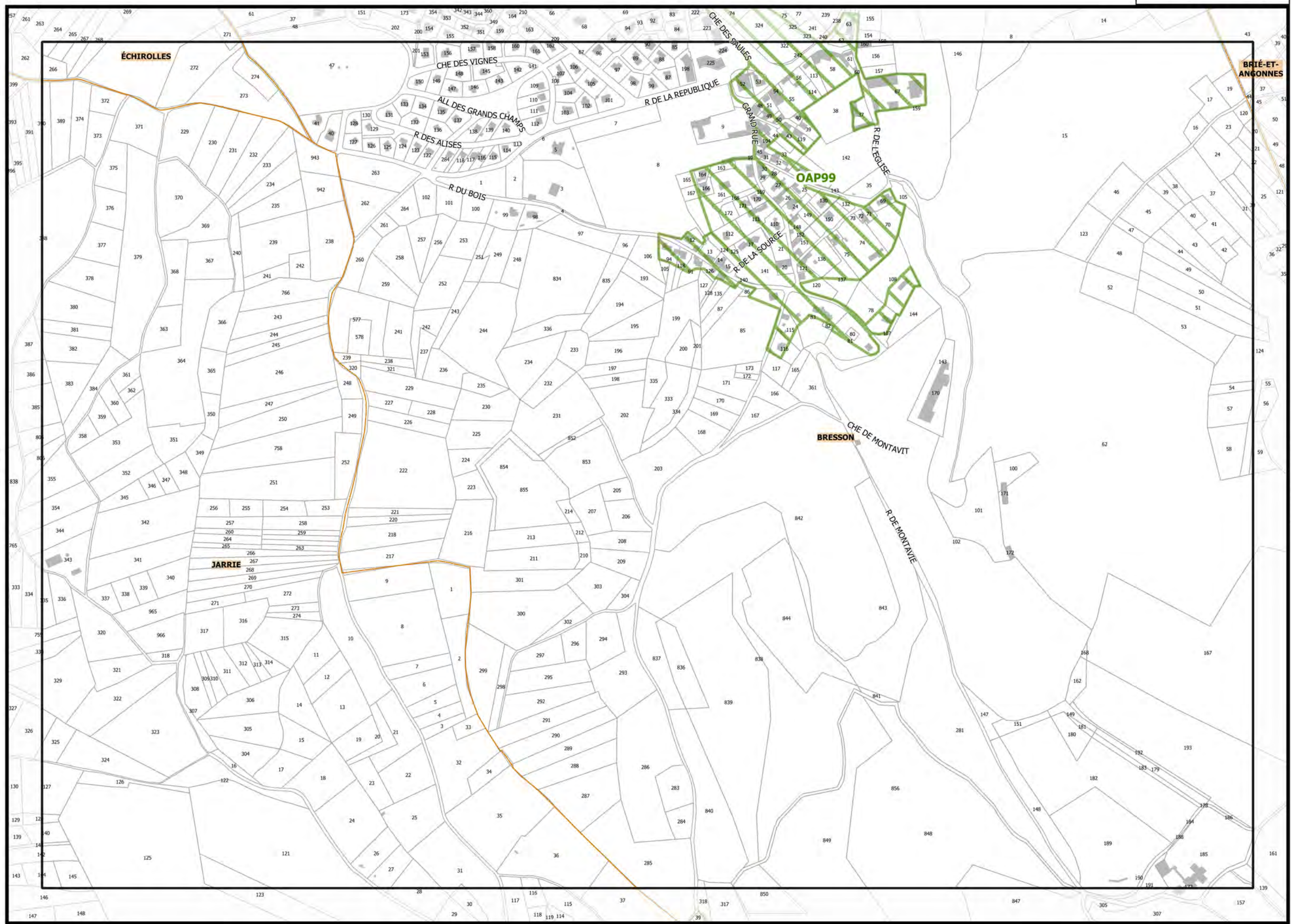
▼ ZIC ▼

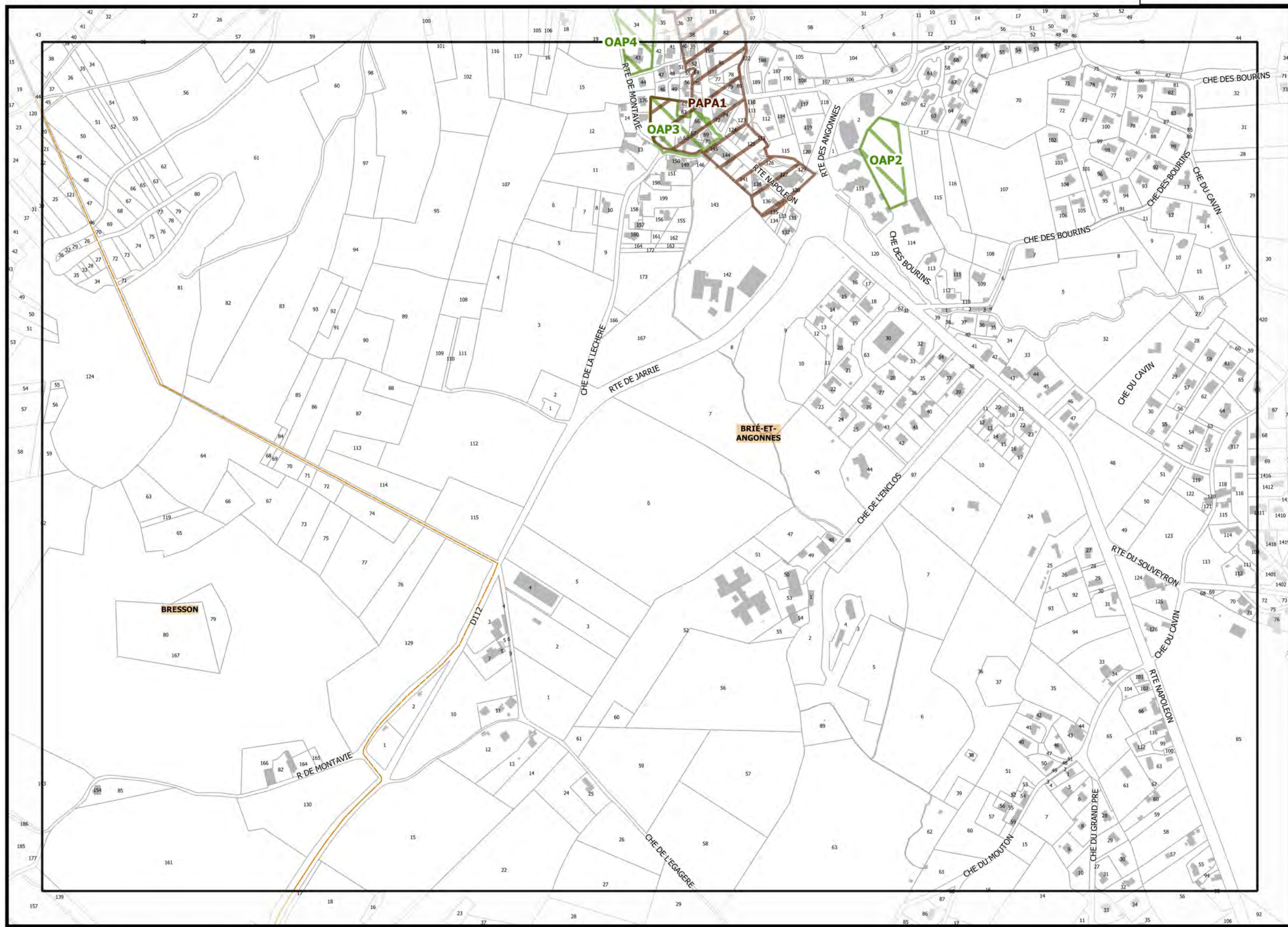




▲ I17 ▲

▲ K17 ▲






▲ I18 ▲

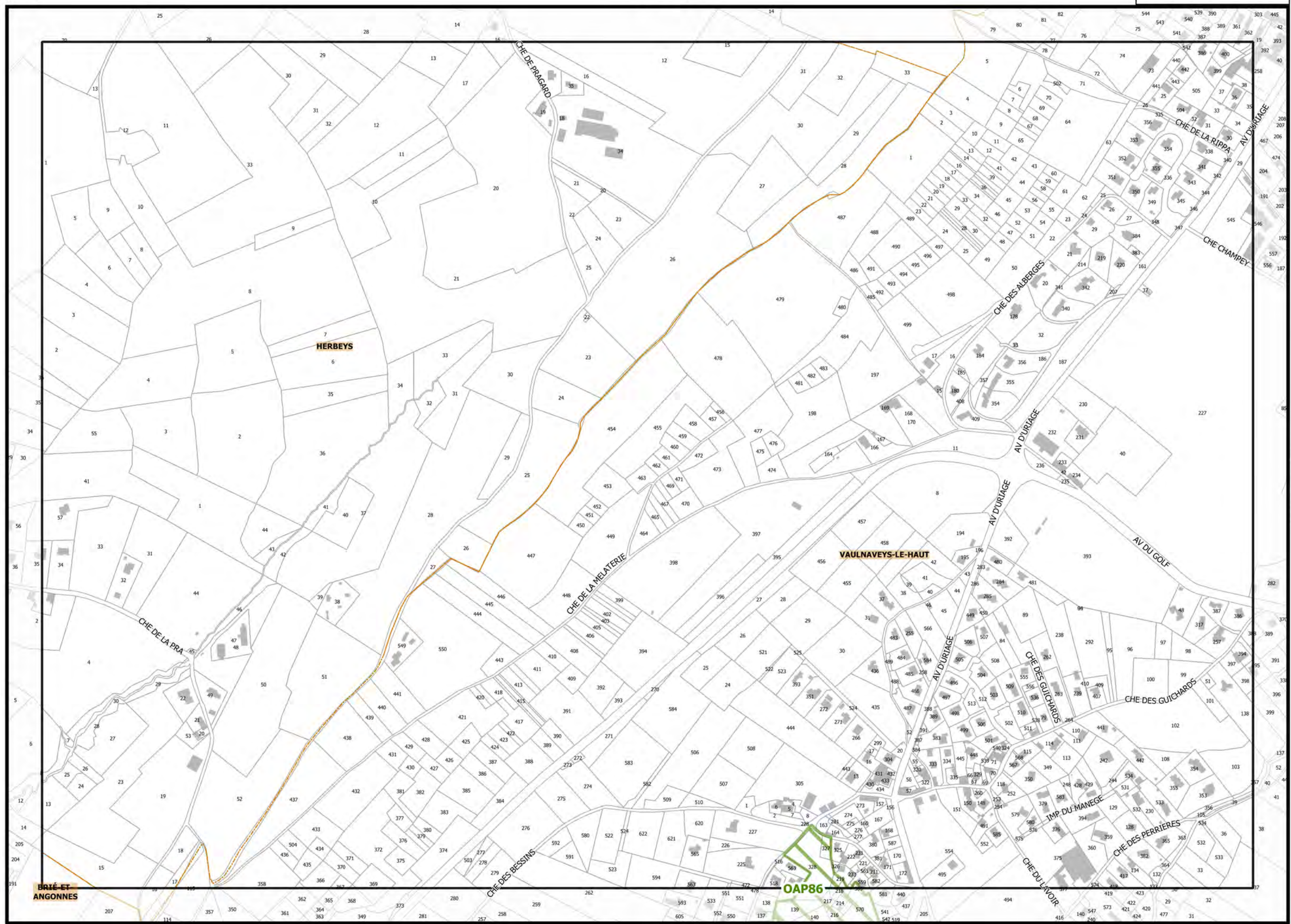
▲ K18 ▲

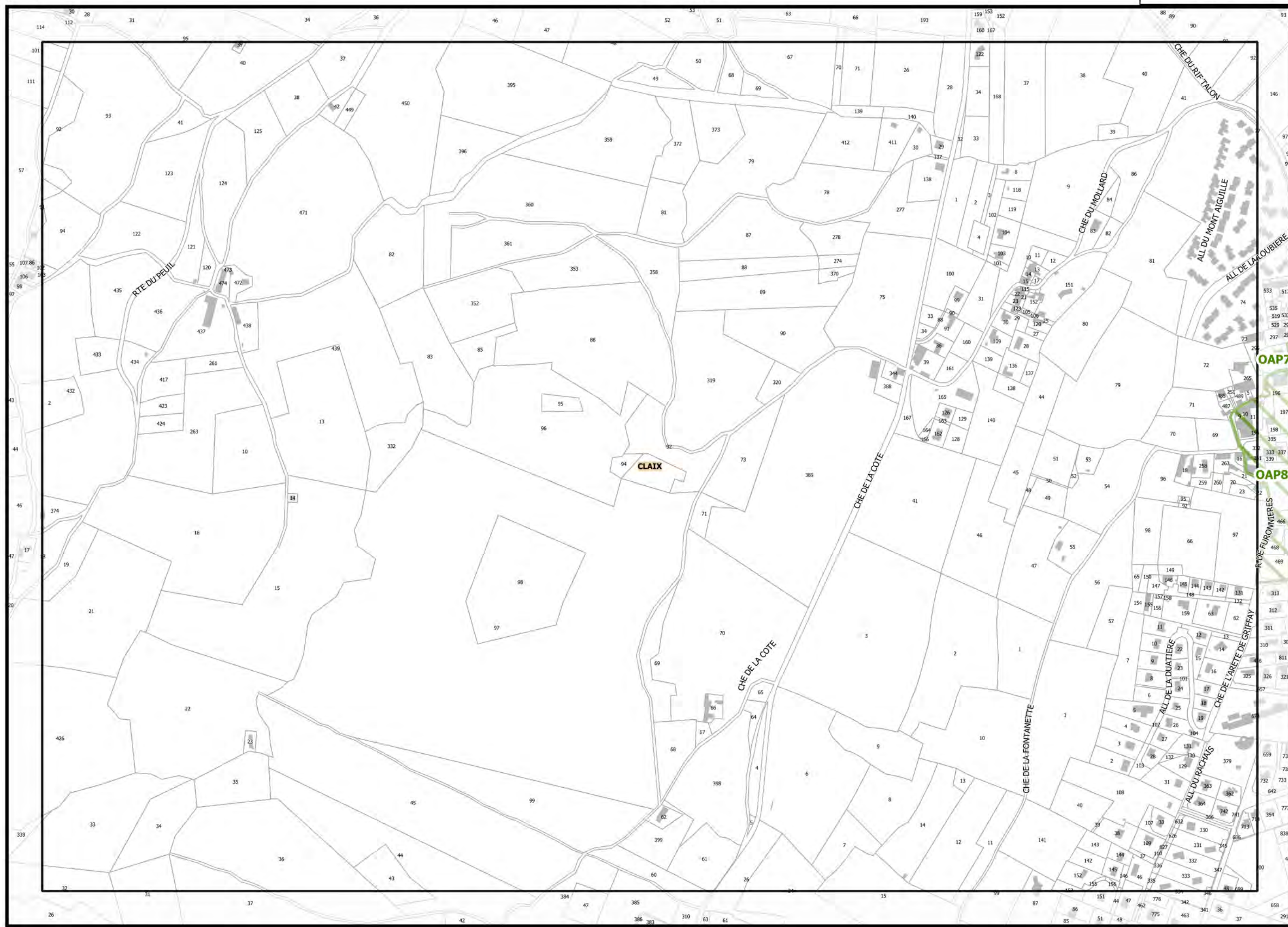
G1_ATLAS DES OAP ET SECTEURS DE PROJET

Légende : se référer aux premières pages de l'atlas

Sources :
@ DGFiP Cadastre 2022
@ DREAL Auvergne Rhône-Alpes







▲ D19 ▲


▲ F19 ▲

G1_ATLAS DES OAP ET SECTEURS DE PROJET

Légende : se référer aux premières pages de l'atlas

Sources :
@ DGFIP Cadastre 2022
@ DREAL Auvergne Rhône-Alpes


▼ E20 ▼

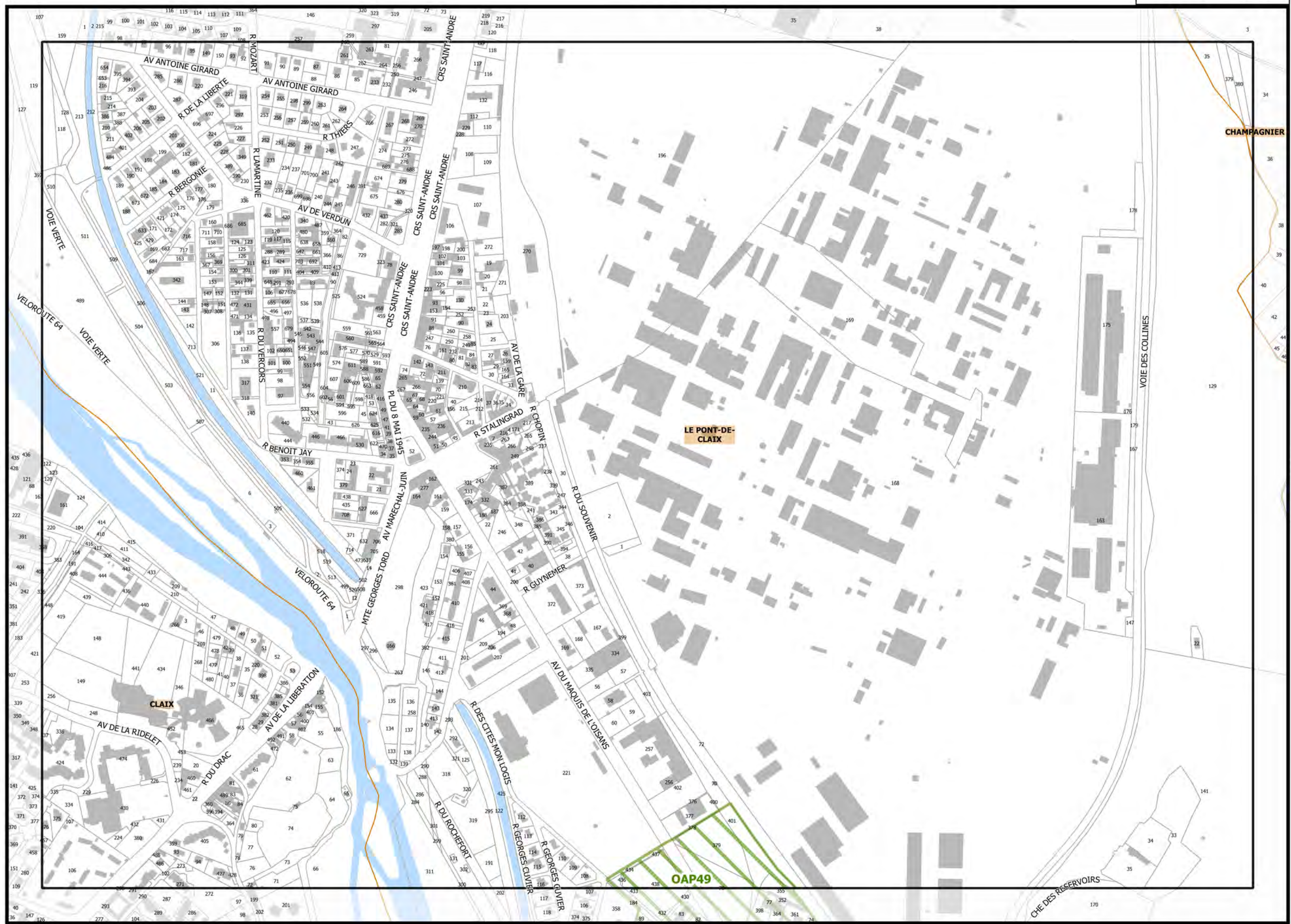




Légende : se référer aux premières pages de l'atlas

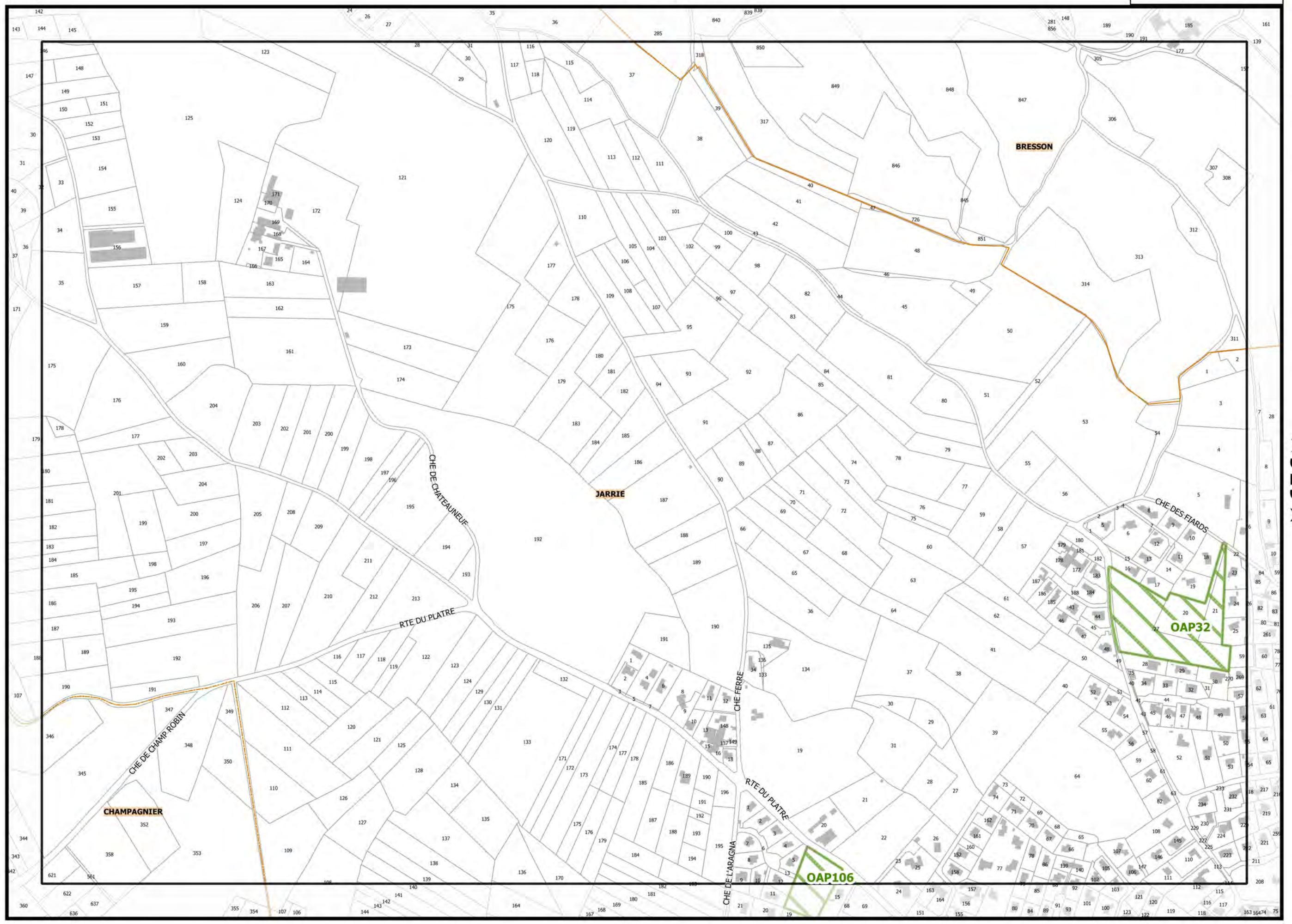
Sources :
@ DGFiP Cadastre 2022
@ DREAL Auvergne Rhône-Alpes





Légende : se référer aux premières pages de l'atlas

Sources :
@ DGFiP Cadastre 2022
@ DREAL Auvergne Rhône-Alpes



▲ H19 ▲


▼ G1 ▼

G1_ATLAS DES OAP ET SECTEURS DE PROJET

Légende : se référer aux premières pages de l'atlas

Sources :
@ DGFiP Cadastre 2022
@ DREAL Auvergne Rhône-Alpes

▼ I20 ▼






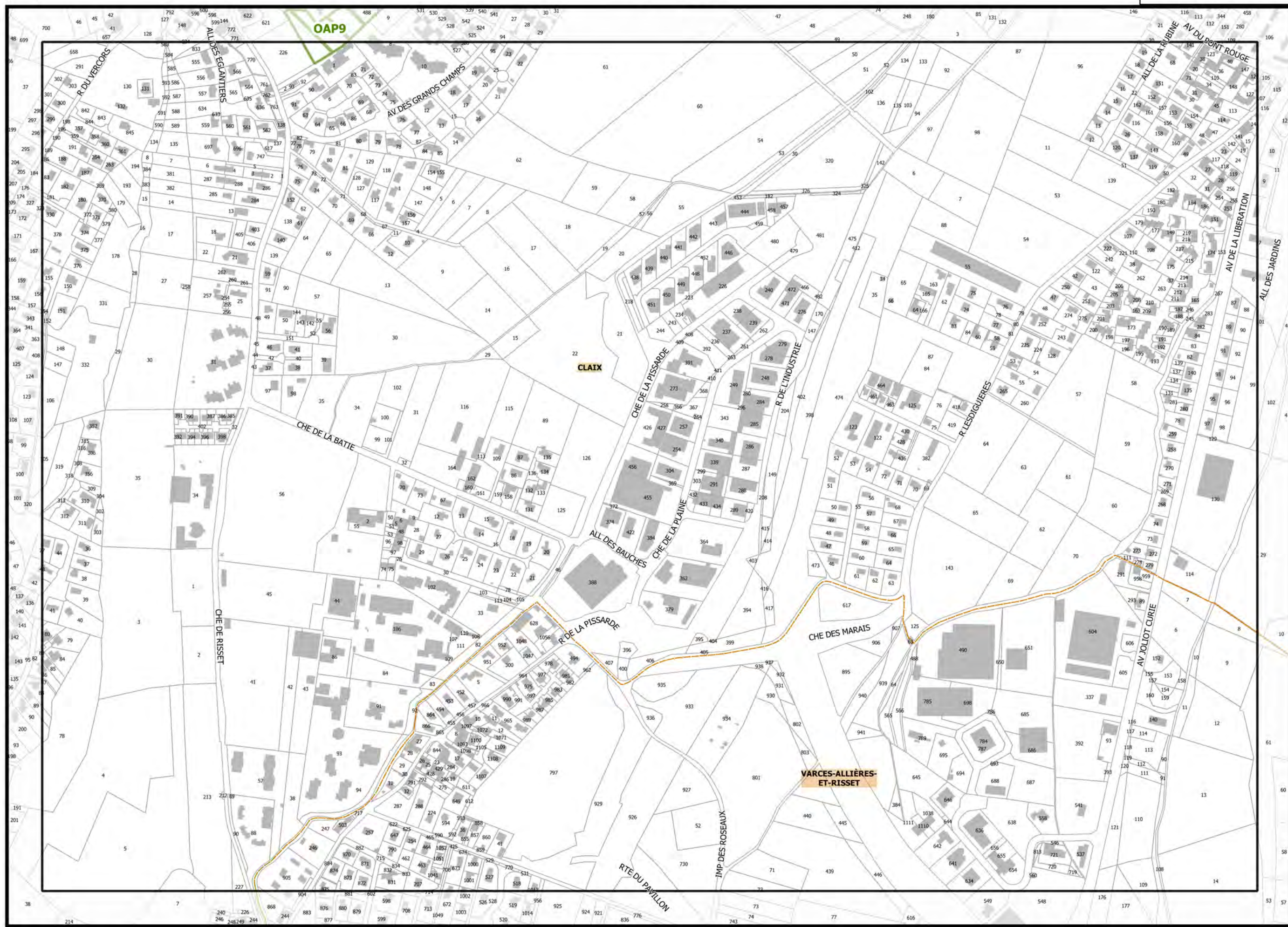
AL19A

Y61N

Légende : se référer aux premières pages de l'atlas

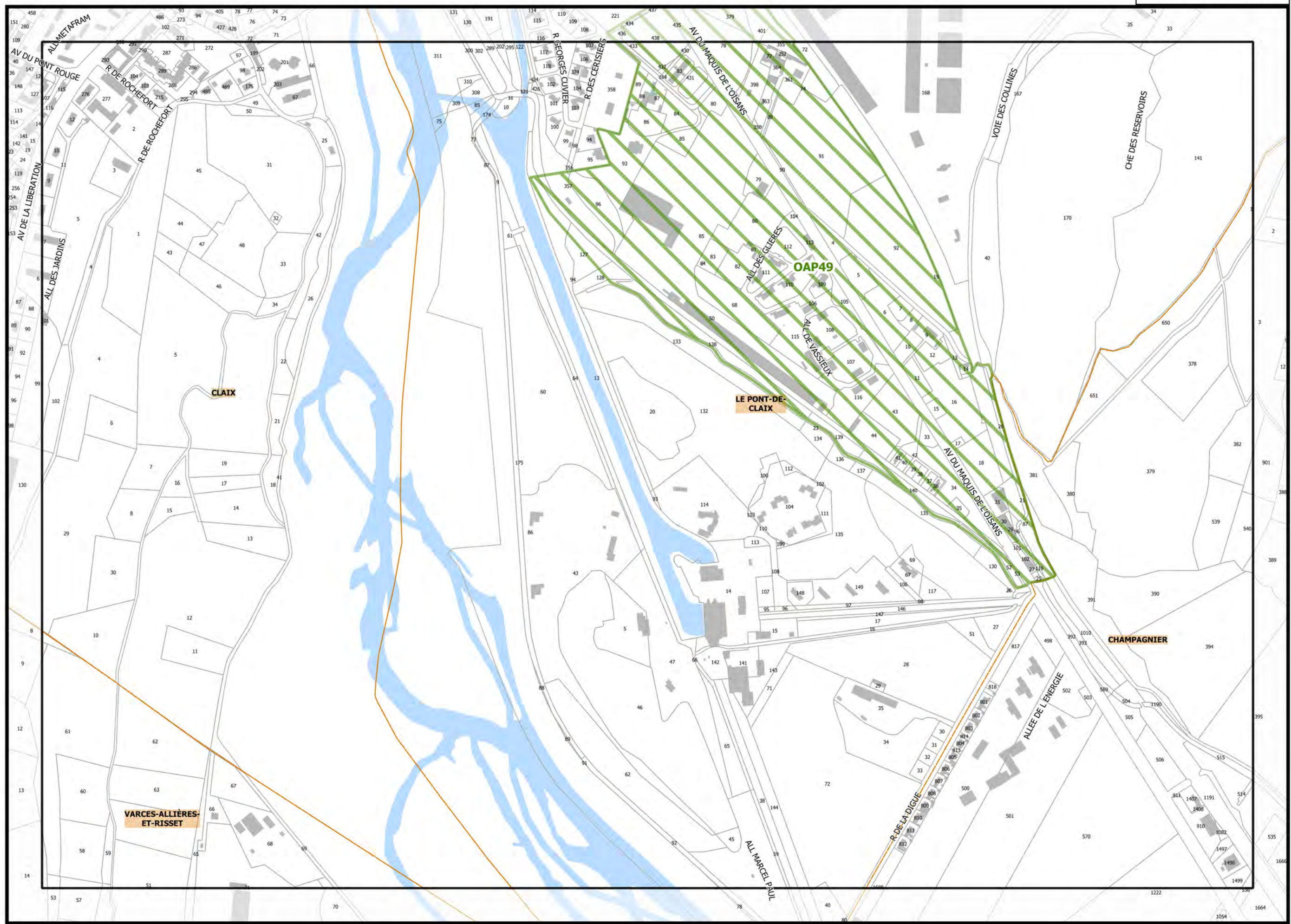
Sources :
@ DGFiP Cadastre 2022
@ DREAL Auvergne Rhône-Alpes





▲ E20 ▲

▼ 020 ▼



▲F20▲

▼02H▼




AG20▲

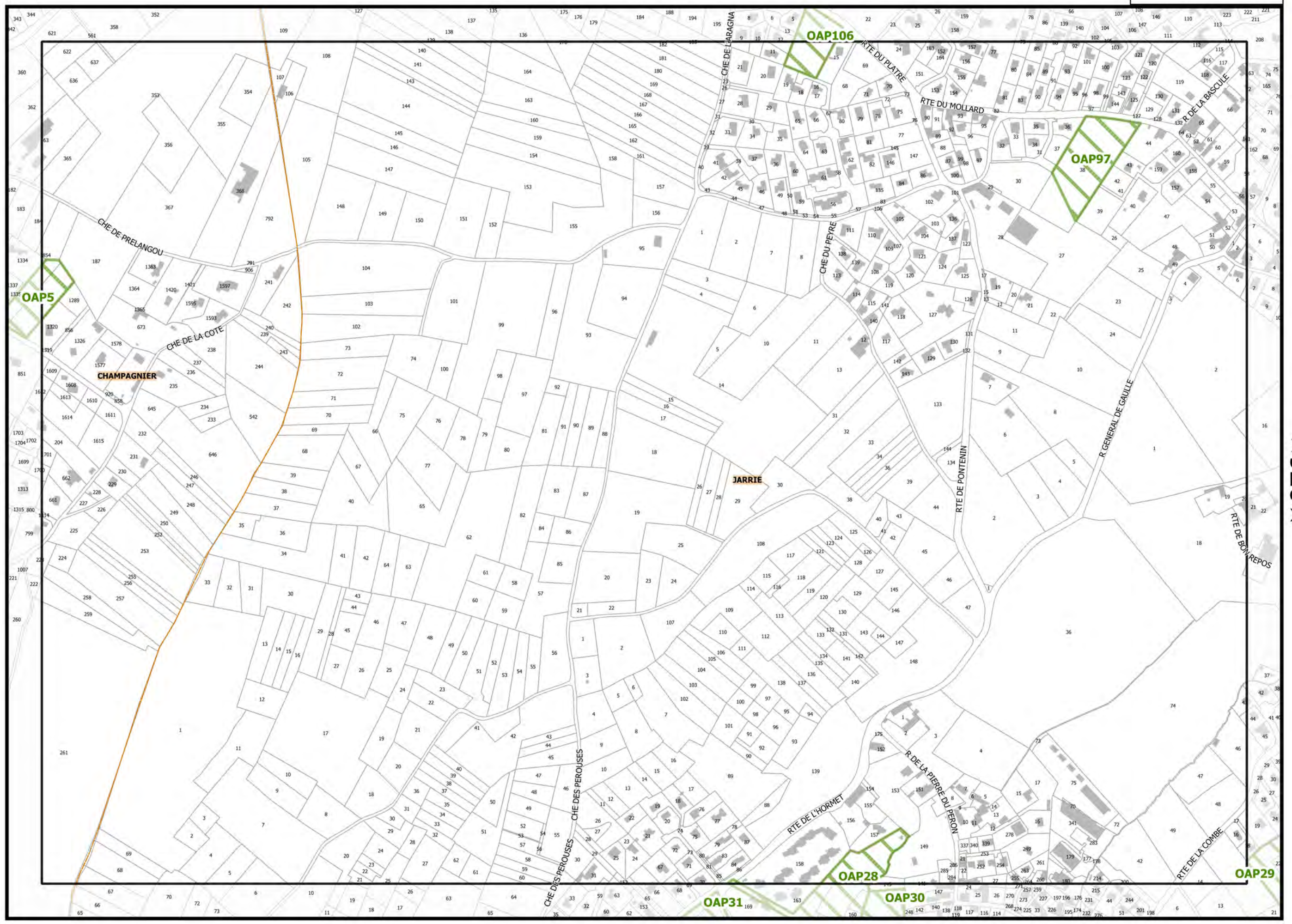
▼OZI▼

Légende : se référer aux premières pages de l'atlas

Sources :
@ DGFIP Cadastre 2022
@ DREAL Auvergne Rhône-Alpes

▼H21▼





▲ H20 ▲


▼ J20 ▼

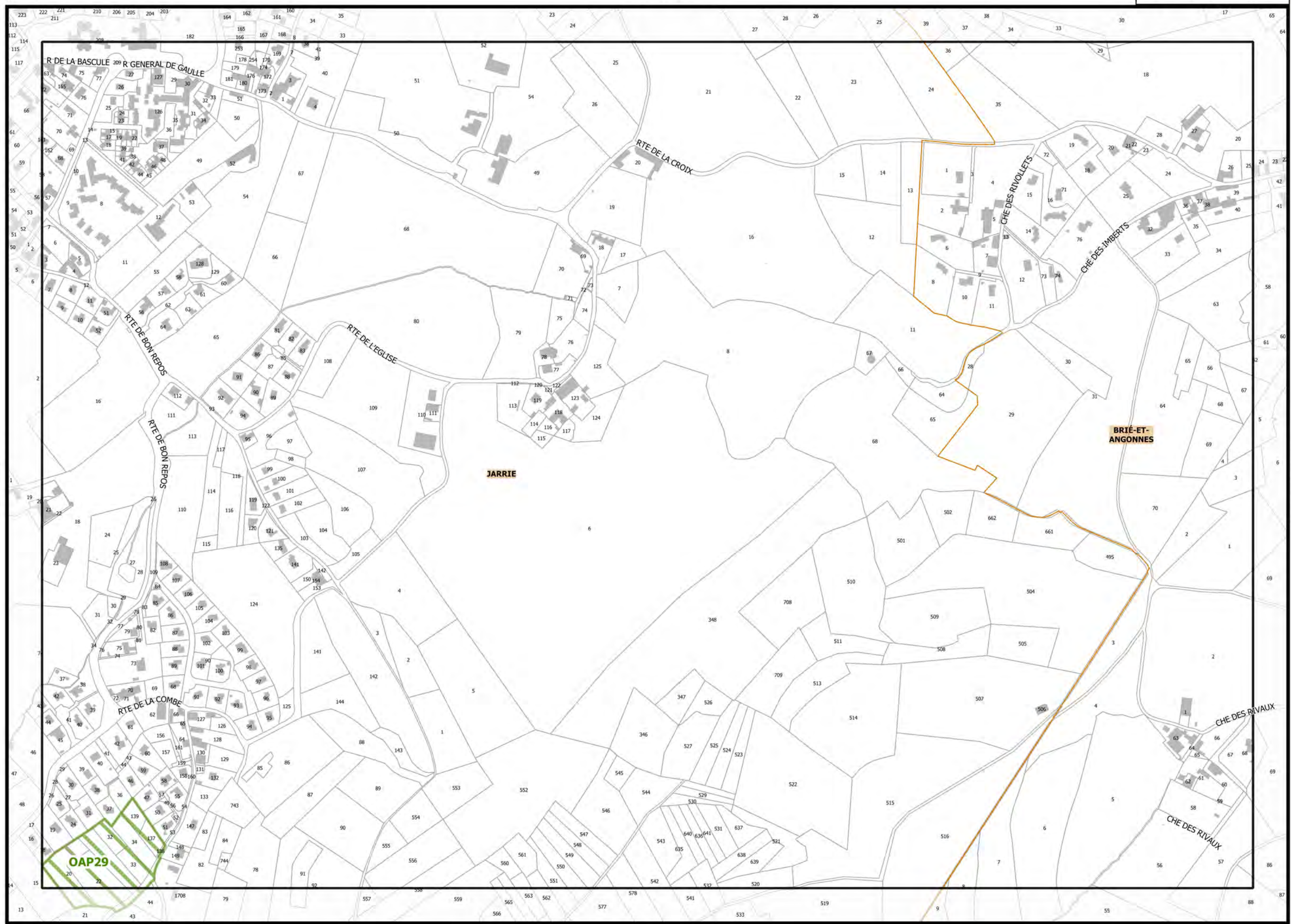
G1_ATLAS DES OAP ET SECTEURS DE PROJET

Légende : se référer aux premières pages de l'atlas

Sources :
@ DGFIP Cadastre 2022
@ DREAL Auvergne Rhône-Alpes

▼ I21 ▼





▲ I20 ▲


▲ K20 ▲

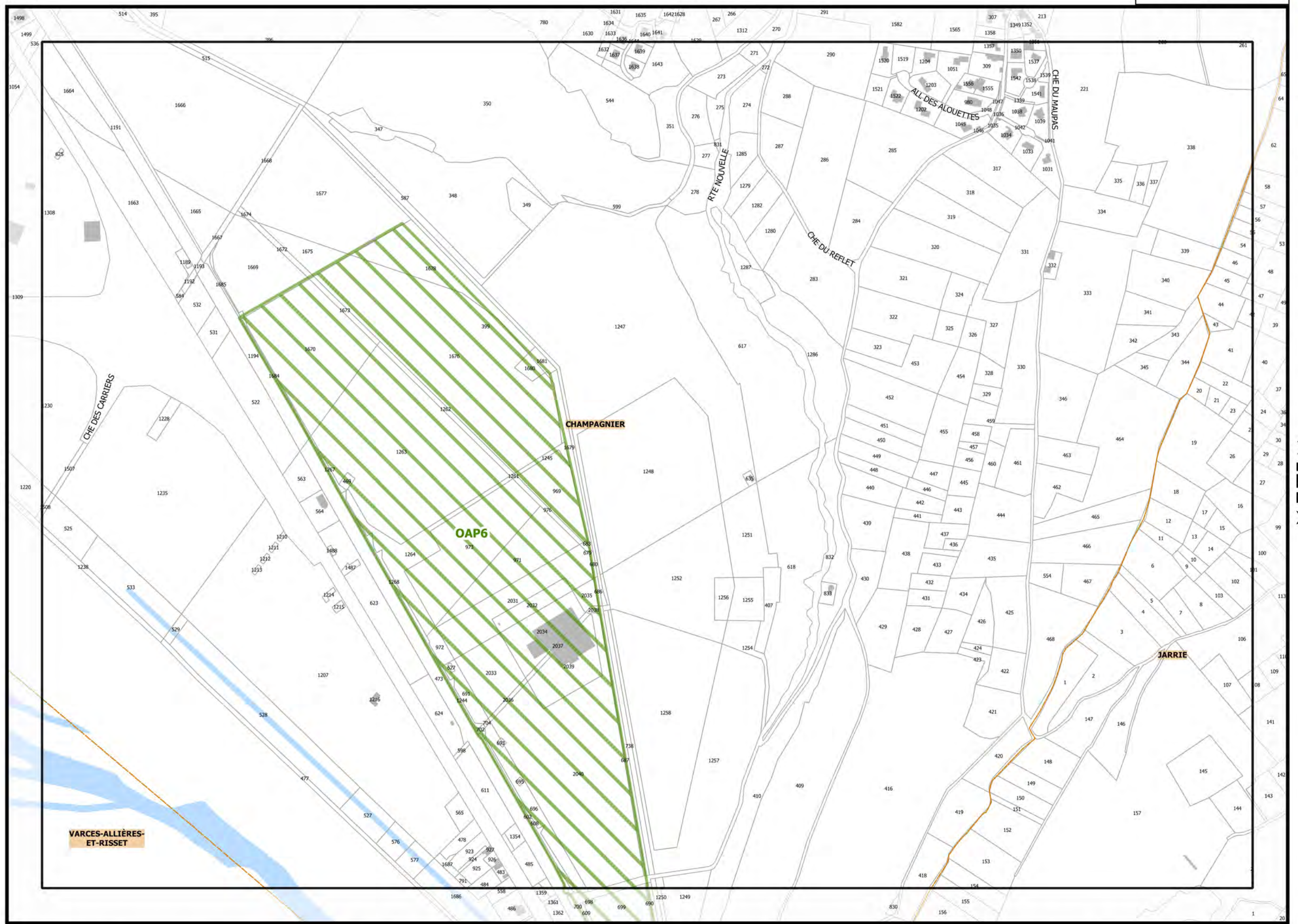
G1_ATLAS DES OAP ET SECTEURS DE PROJET

Légende : se référer aux premières pages de l'atlas

Sources :
@ DGFIP Cadastre 2022
@ DREAL Auvergne Rhône-Alpes

▼ J21 ▼





AG21▲

▲I21▼

OAP29

OAP28

OAP30

OAP31

JARRIE

ALL CLOS REMI

CHE DU PRIEURÉ

CLOS JOUVIN

RTE DE LA TOUR D'AVANON

AV GENERAL DELESTRAINT

MTE DES CLARES

AV GENERAL DELESTRAINT

R MARCEL PAUL

CHE DE MAUPERTUIS

RTE DE L'HORMET


CHE DES PEROUSES

RTE DE LA COMBE

RTE DE L'ELECTROCHIME

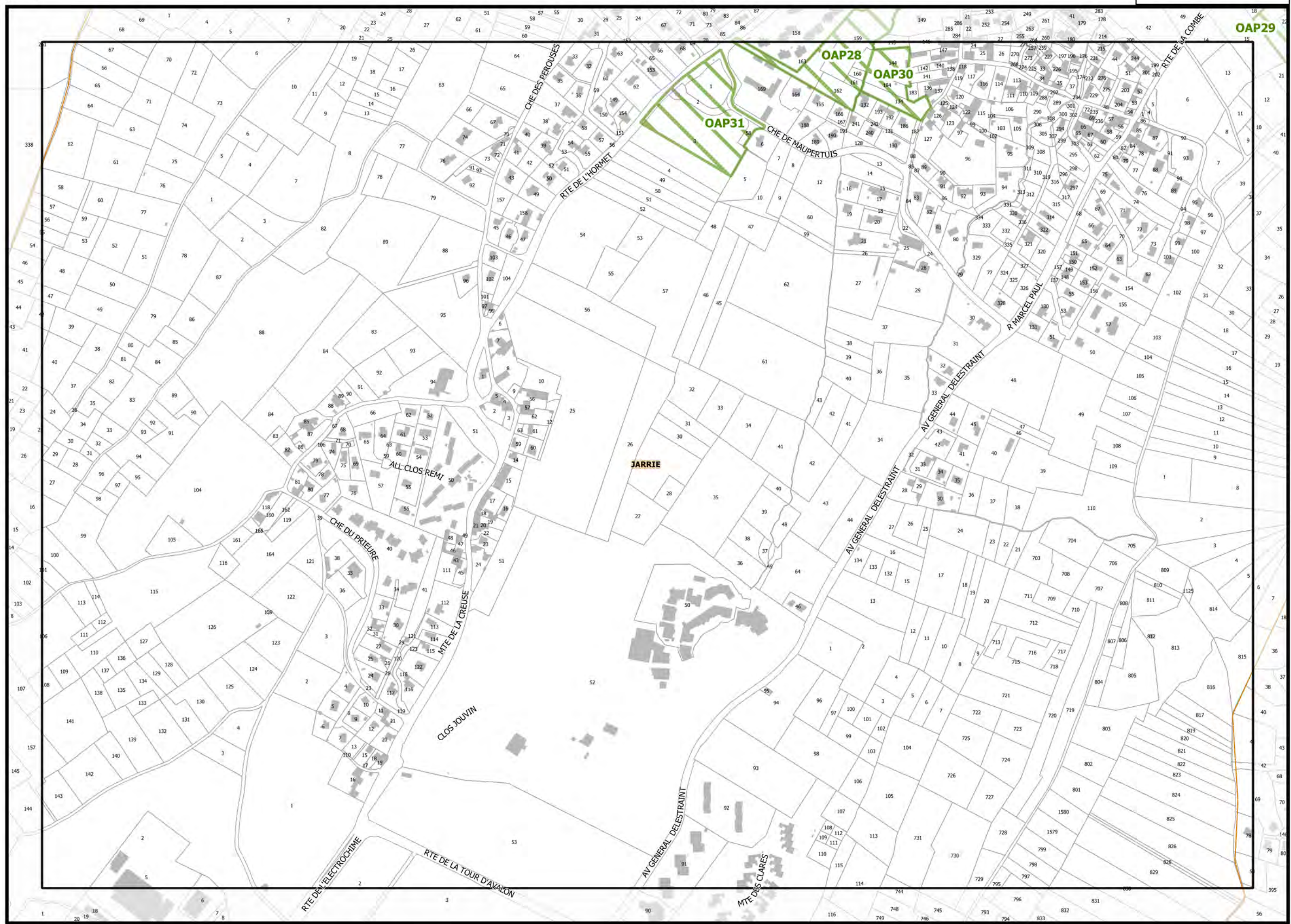
Document approuvé le 20/12/2019
Modification n°2 du 05/07/2024

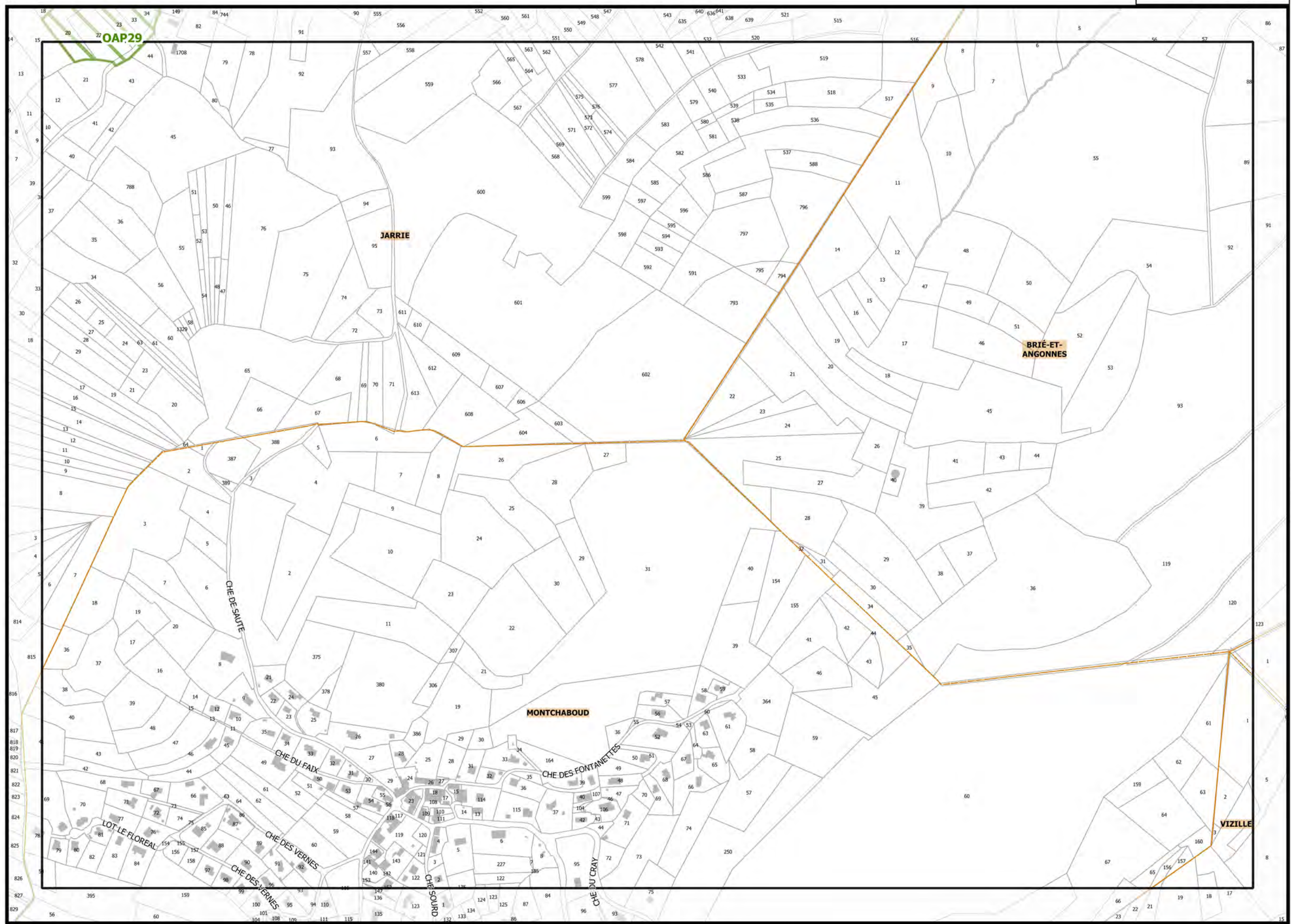
G1_ATLAS DES OAP ET SECTEURS DE PROJET



Légende : se référer aux premières pages de l'atlas

Sources :
@ DGFIP Cadastre 2022
@ DREAL Auvergne Rhône-Alpes






▲ I21 ▲

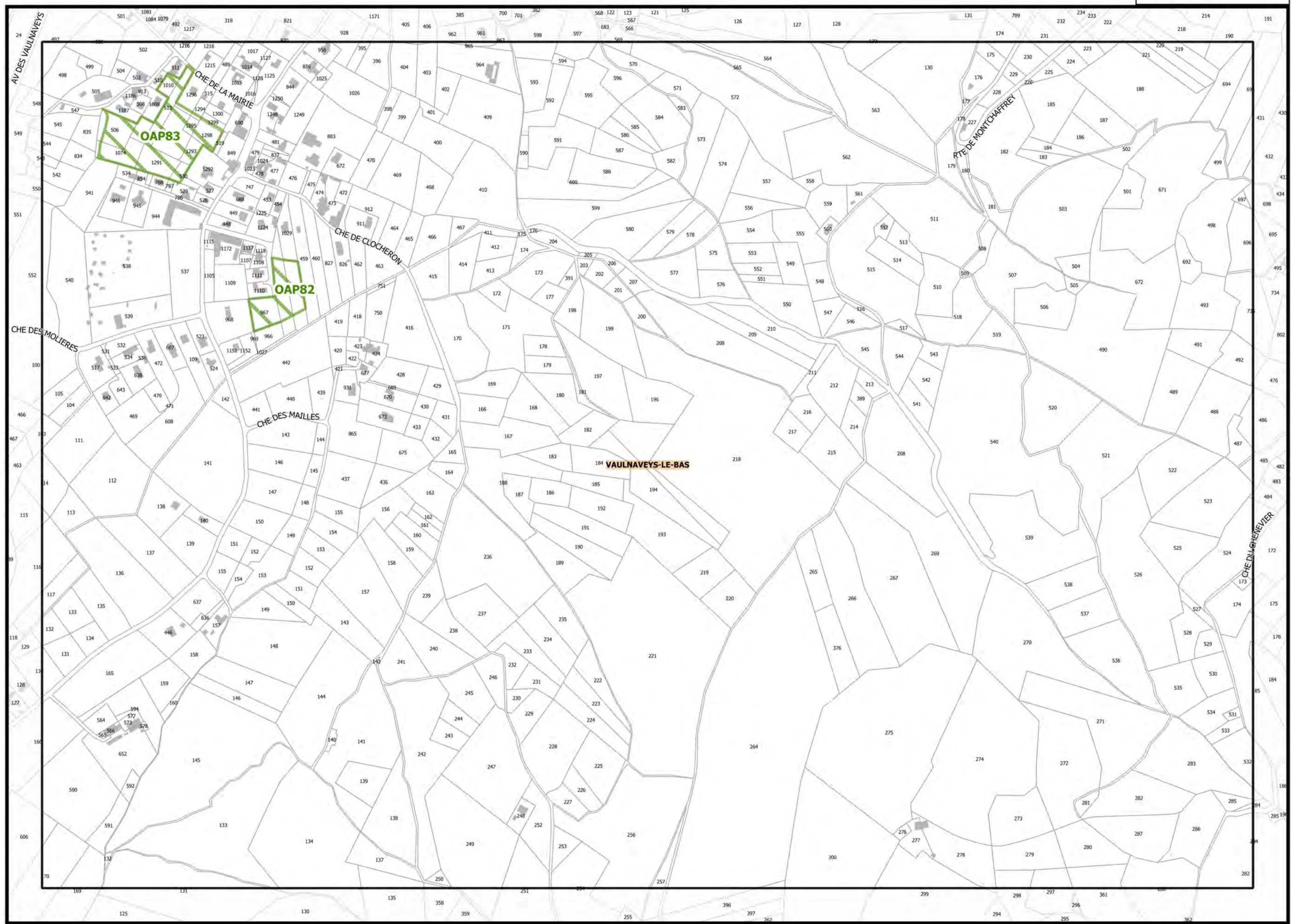
▲ K21 ▲

G1_ATLAS DES OAP ET SECTEURS DE PROJET

Légende : se référer aux premières pages de l'atlas


Sources :
@ DGFIP Cadastre 2022
@ DREAL Auvergne Rhône-Alpes

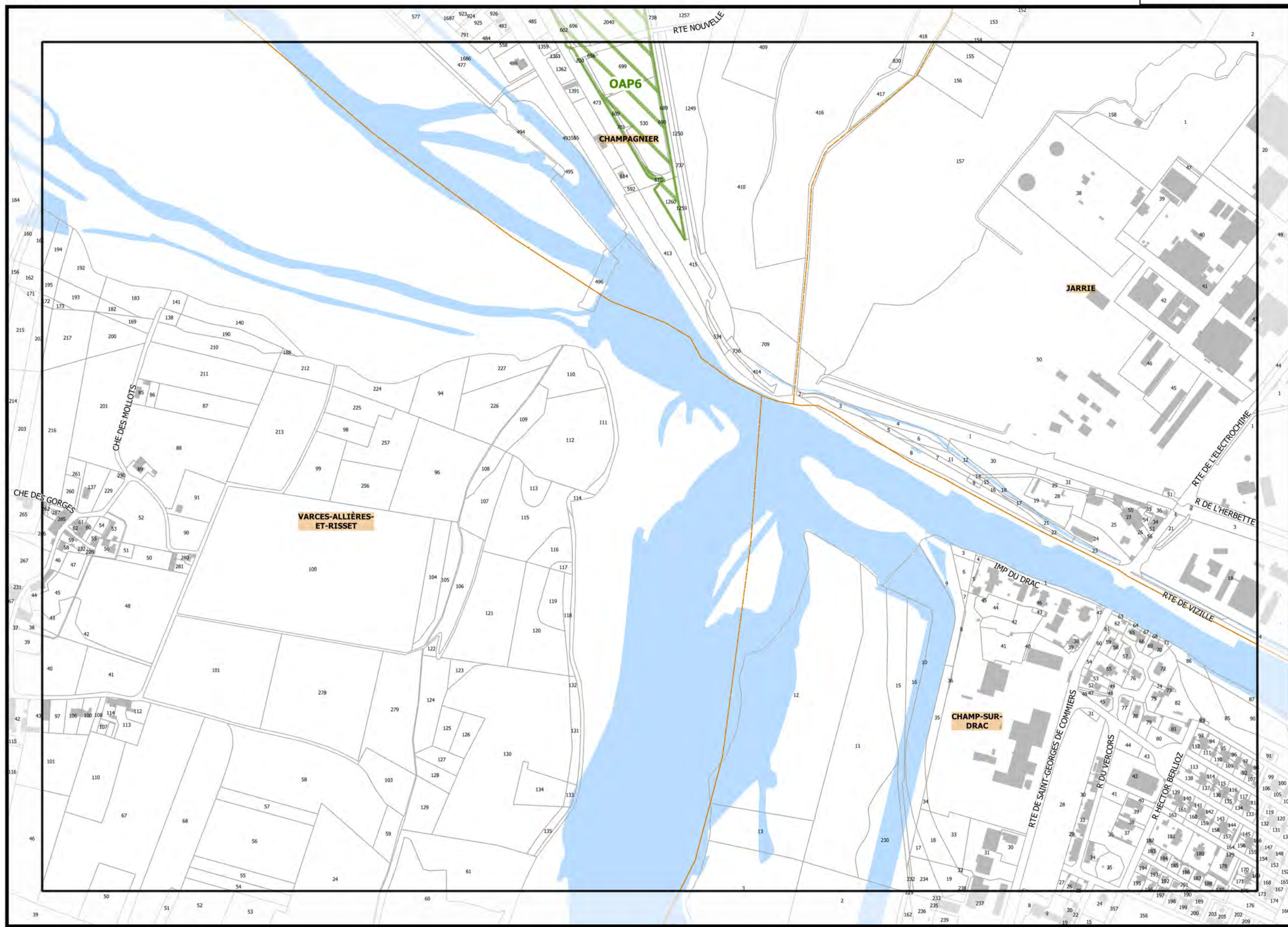




Légende : se référer aux premières pages de l'atlas

Sources :
@ DGFIP Cadastre 2022
@ DREAL Auvergne Rhône-Alpes

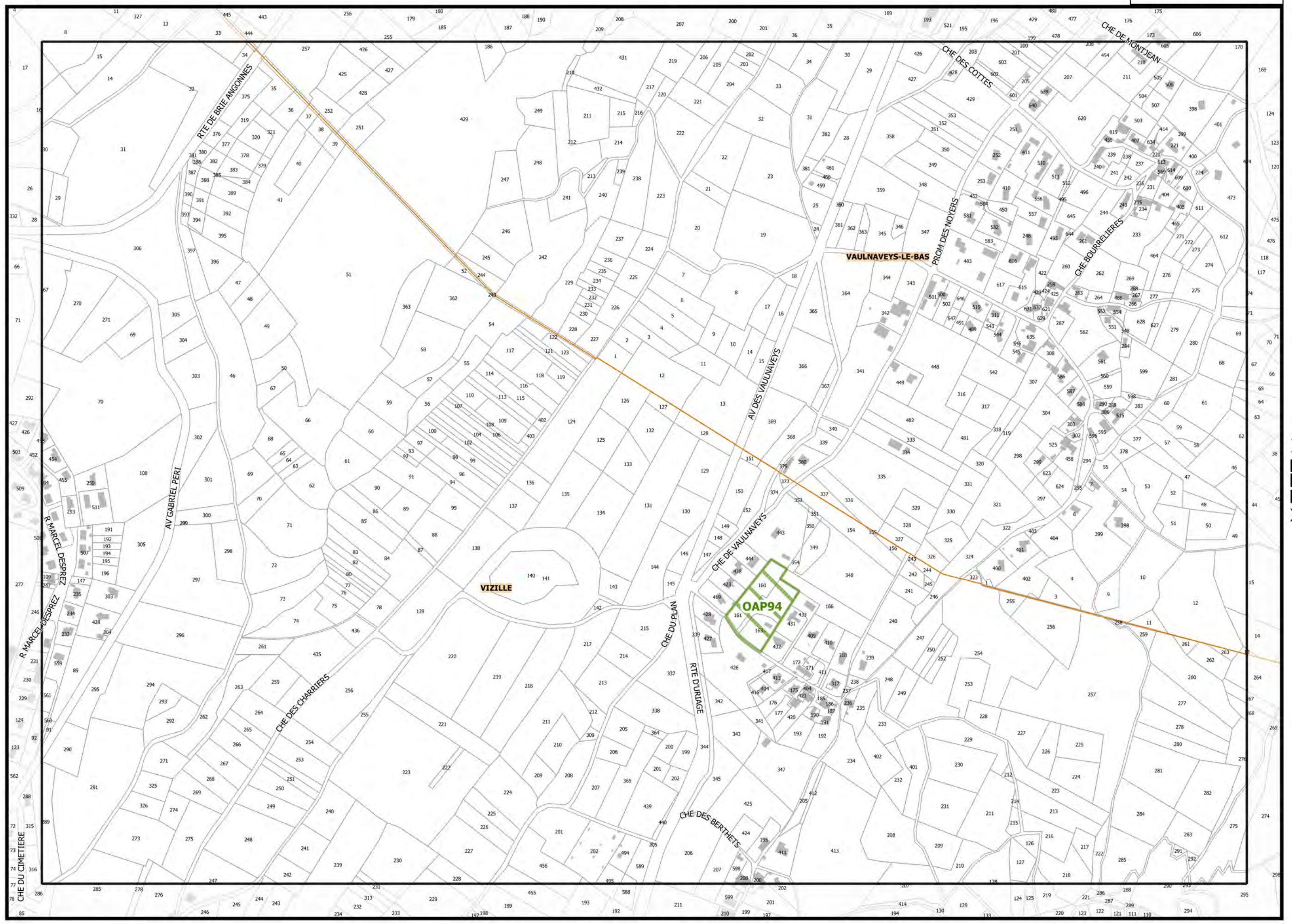




AG22A

▲Z22▼

G1_ATLAS DES OAP ET SECTEURS DE PROJET




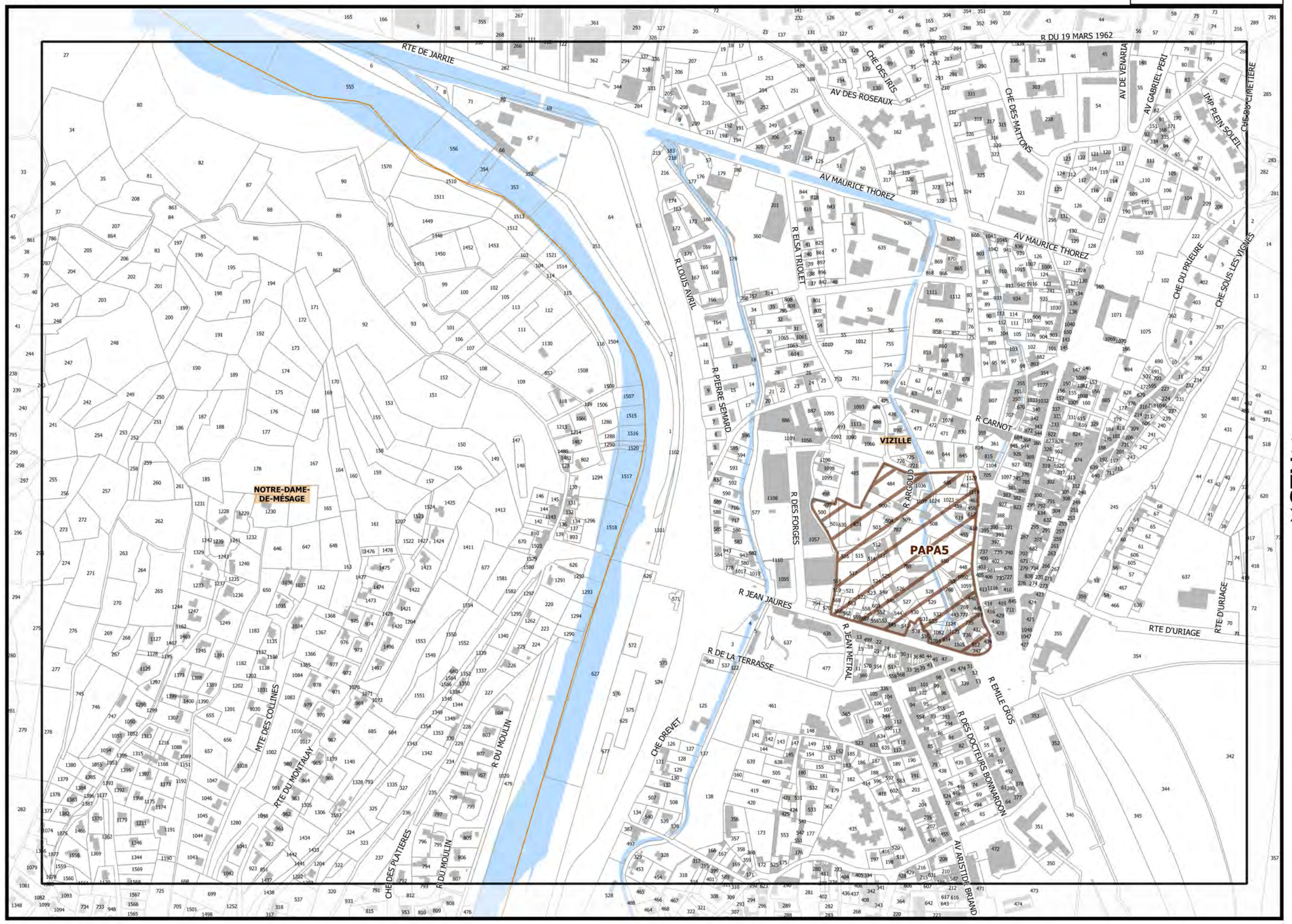
▲J22▲

▲J22▲

Légende : se référer aux premières pages de l'atlas


Sources :
@ DGFiP Cadastre 2022
@ DREAL Auvergne Rhône-Alpes



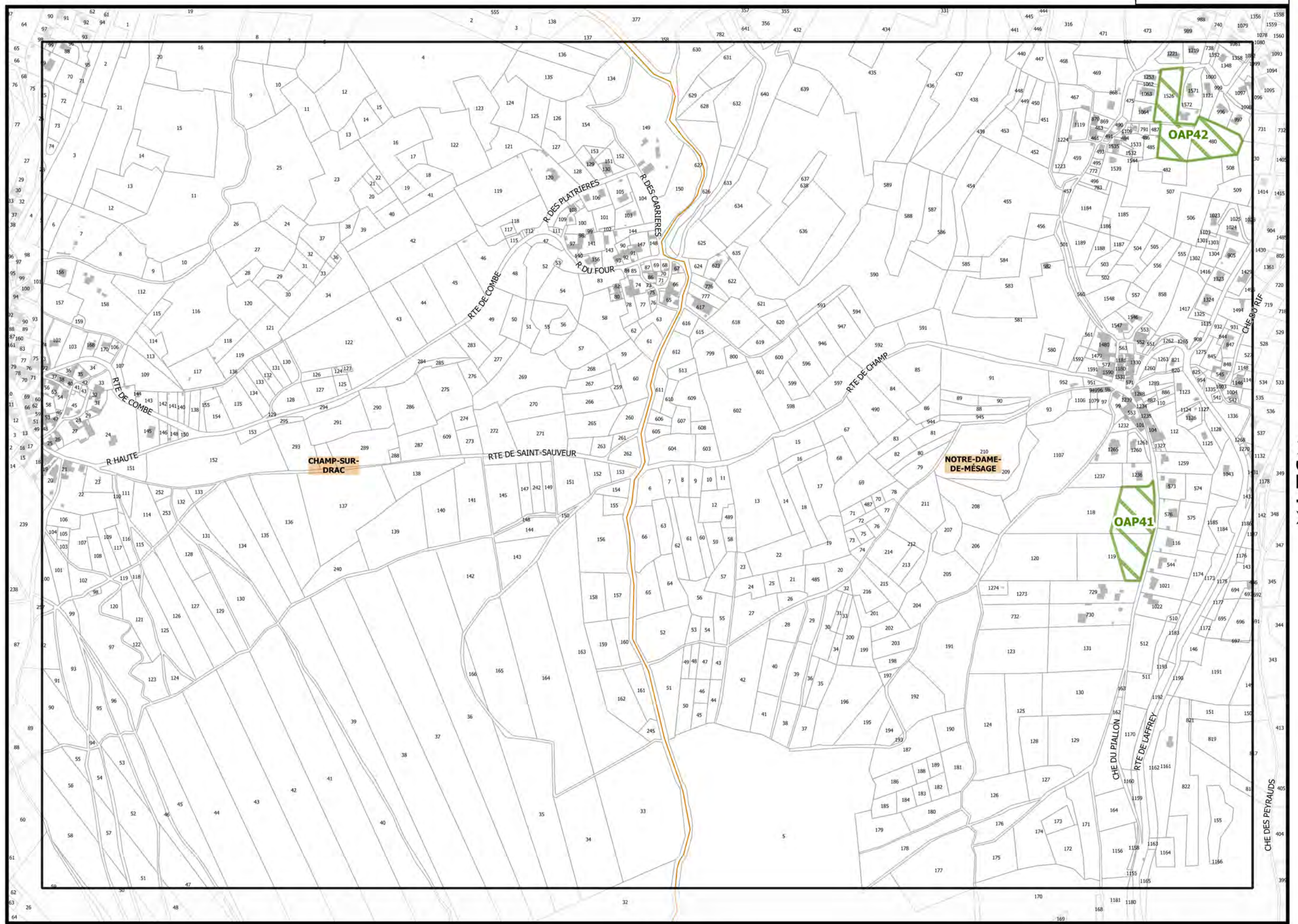


Légende : se référer aux premières pages de l'atlas

Sources :
@ DGFiP Cadastre 2022
@ DREAL Auvergne Rhône-Alpes







Document approuvé le 20/12/2019
Modification n°2 du 05/07/2024




▲ E25 ▲

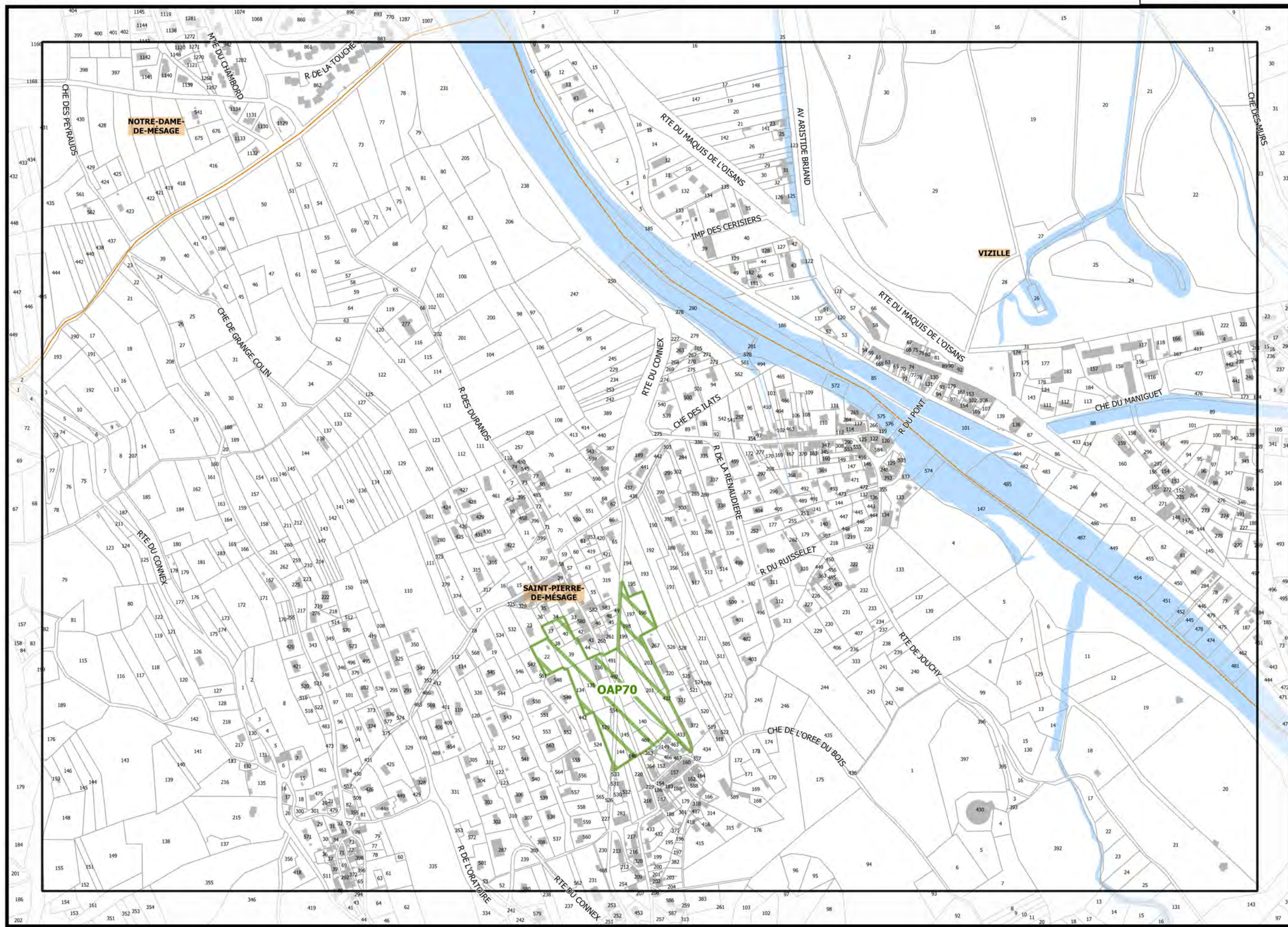
▼ S25 ▼

G1_ATLAS DES OAP ET SECTEURS DE PROJET

Légende : se référer aux premières pages de l'atlas

Sources :
@ DGFiP Cadastre 2022
@ DREAL Auvergne Rhône-Alpes






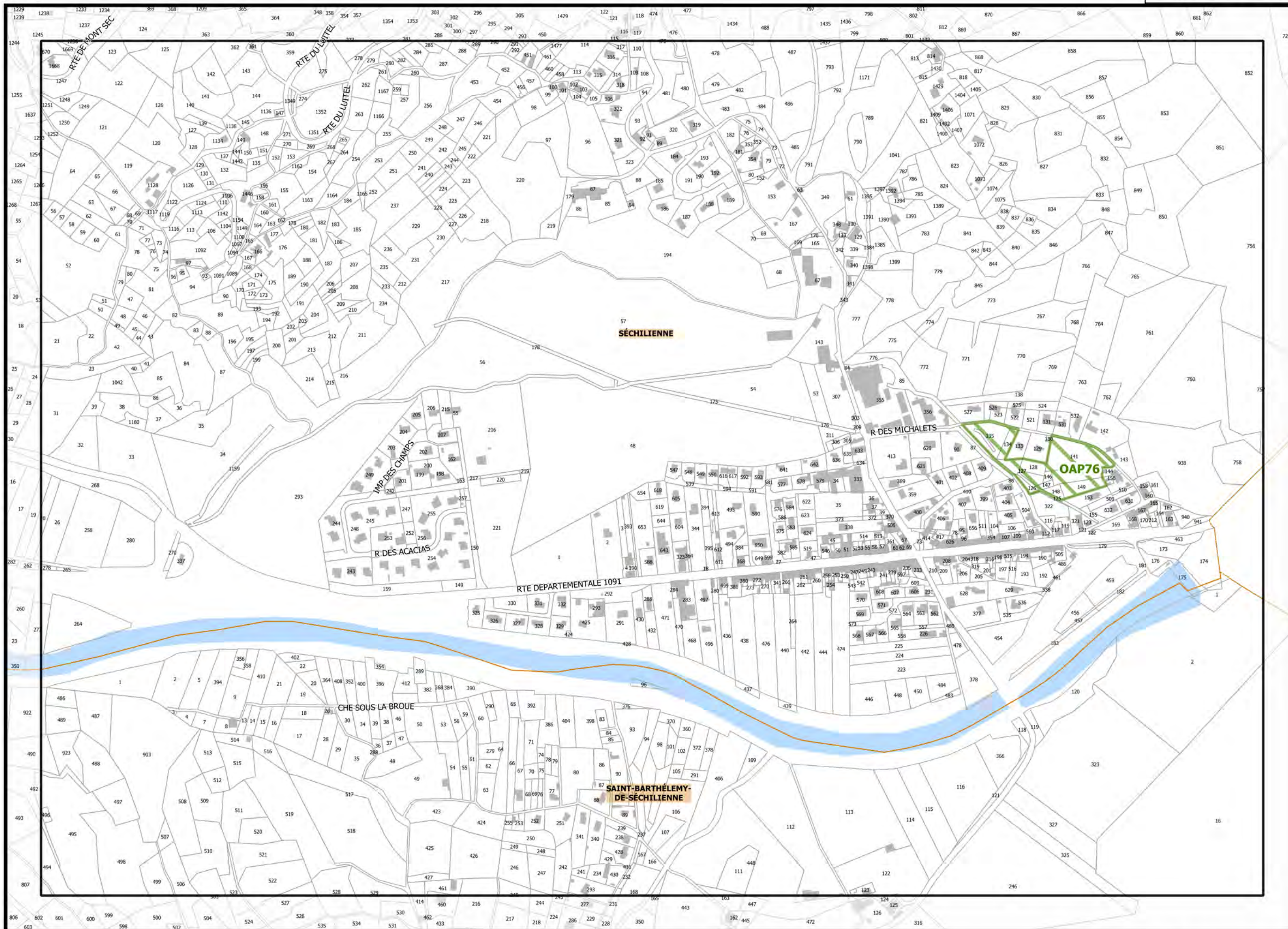
▲ I25 ▲

▲ K25 ▲

Légende : se référer aux premières pages de l'atlas

Sources :
@ DGFiP Cadastre 2022
@ DREAL Auvergne Rhône-Alpes





▲L25▲

▲N25▲

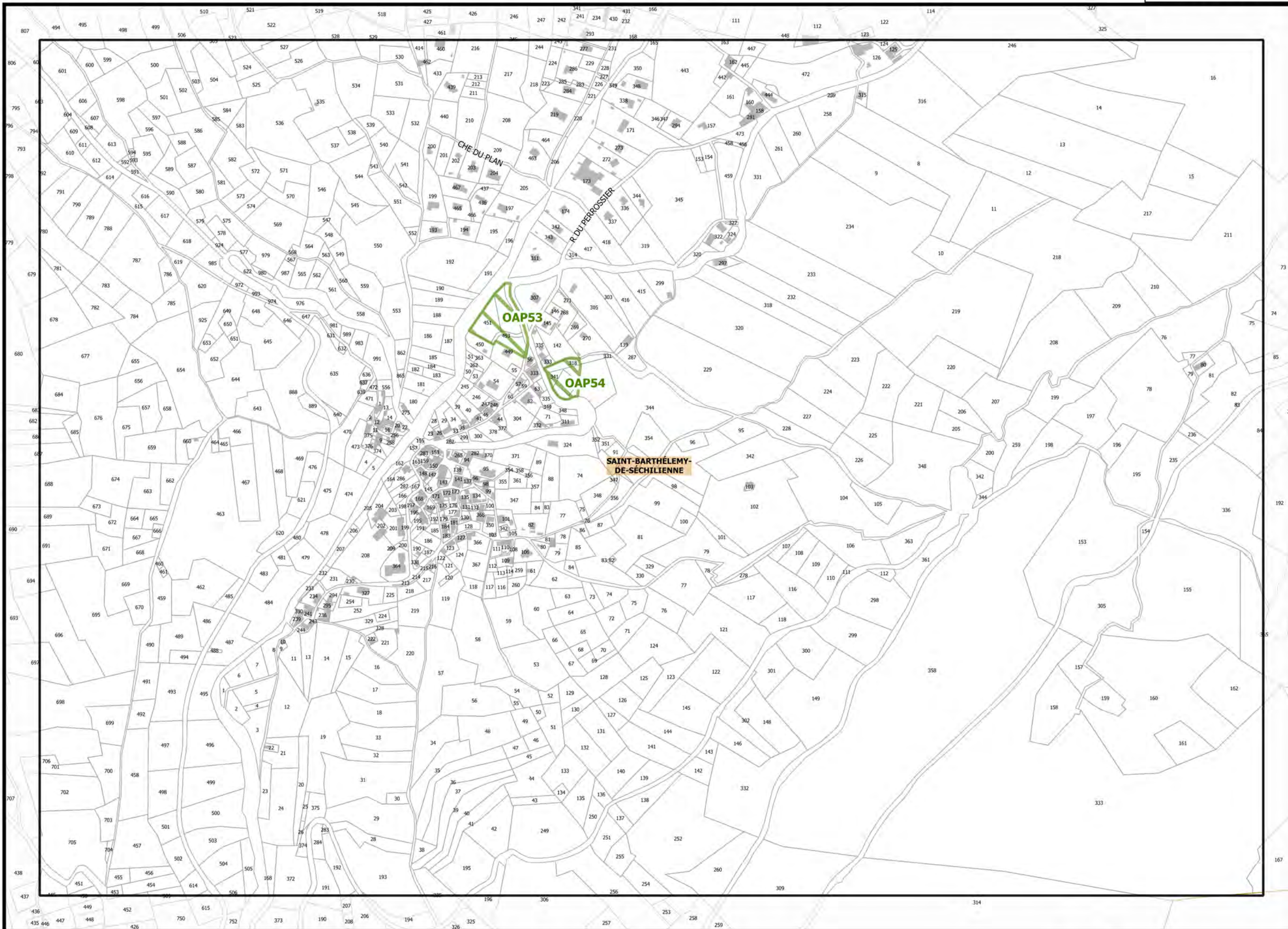
Légende : se référer aux premières pages de l'atlas

Sources :
@ DGFiP Cadastre 2022
@ DREAL Auvergne Rhône-Alpes




▲L26▲

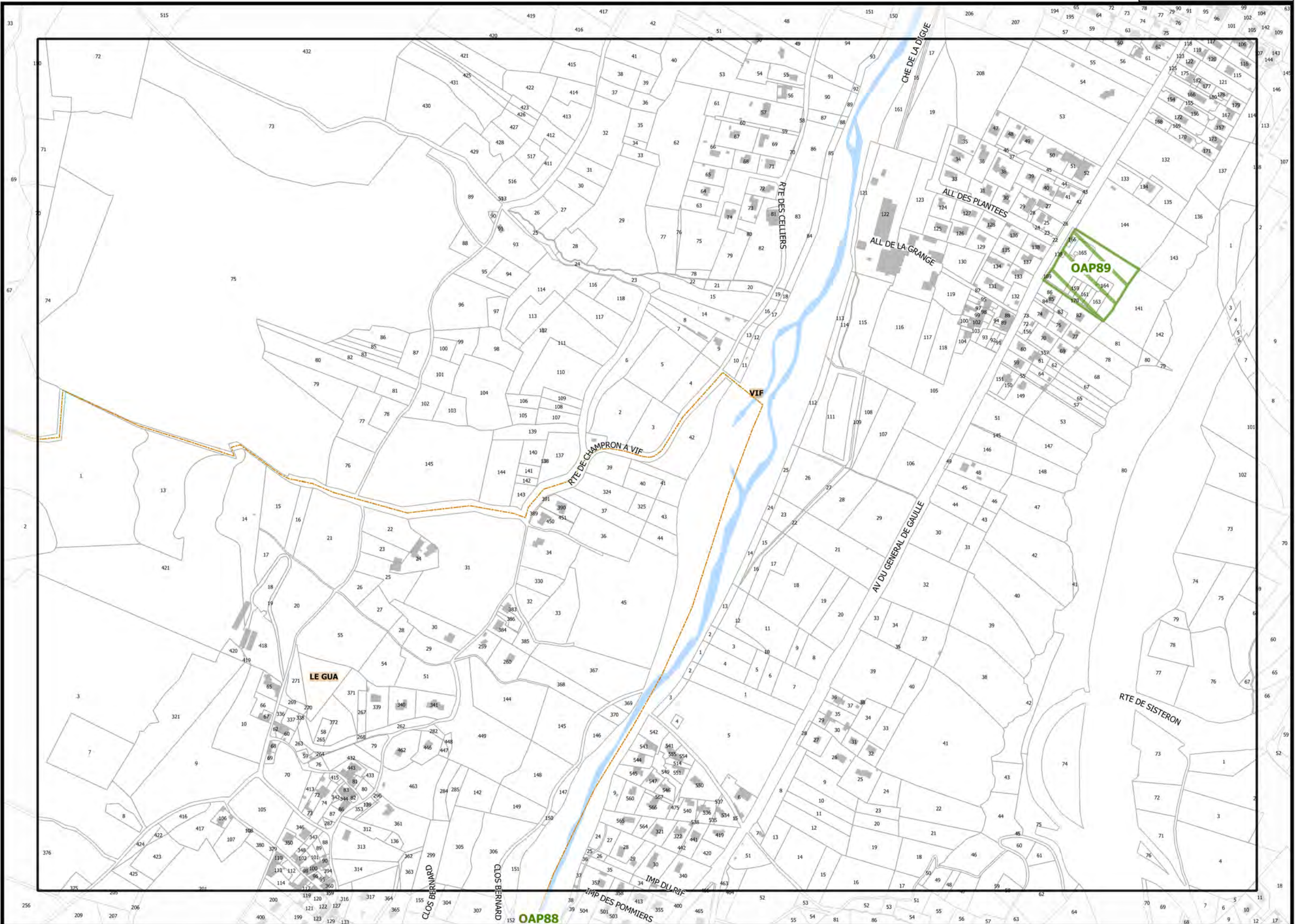
▼92N▼



Légende : se référer aux premières pages de l'atlas

Sources :
@ DGFiP Cadastre 2022
@ DREAL Auvergne Rhône-Alpes






▲ D27 ▲

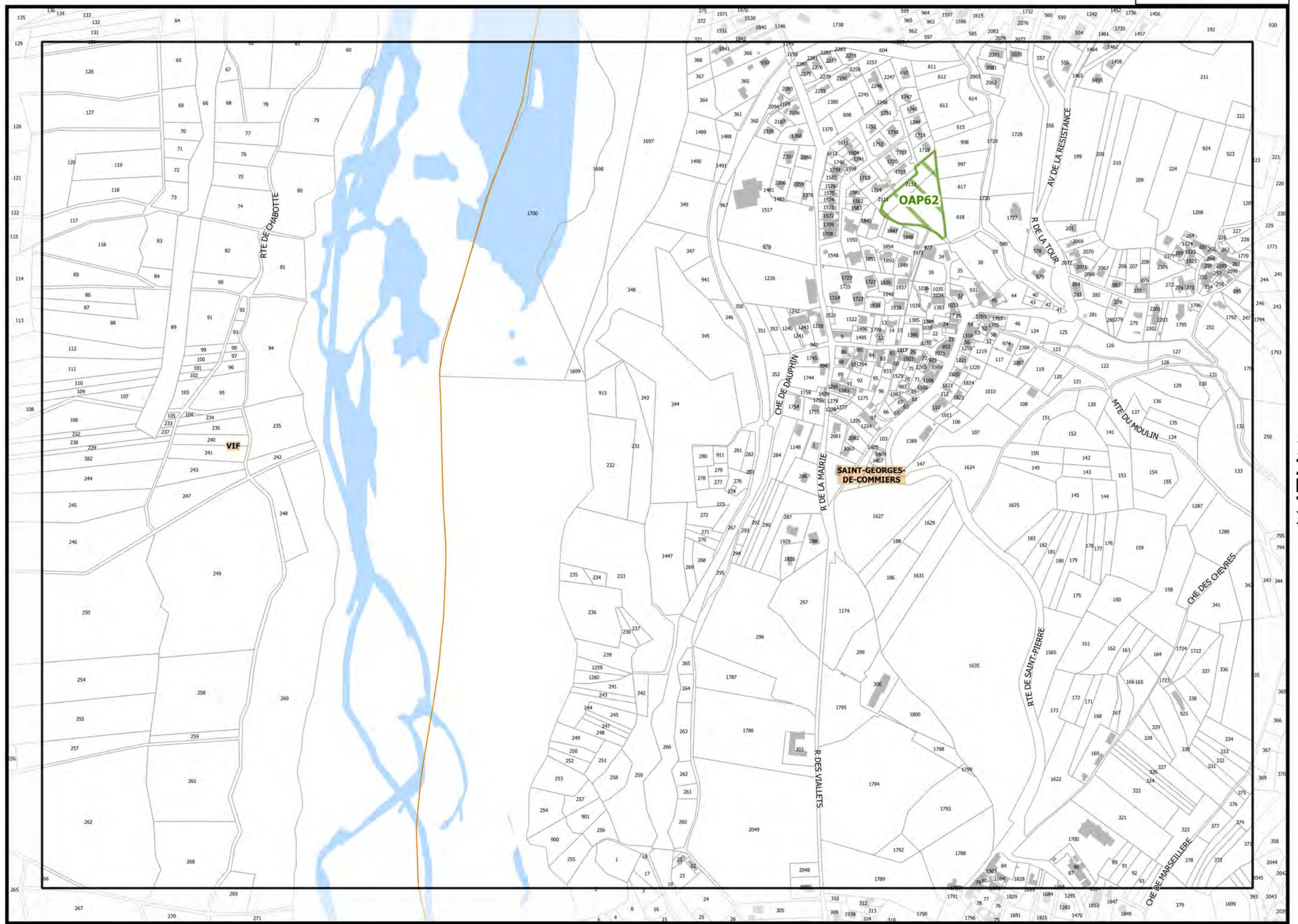
▲ F27 ▼

G1_ATLAS DES OAP ET SECTEURS DE PROJET

Légende : se référer aux premières pages de l'atlas

Sources :
@ DGFiP Cadastre 2022
@ DREAL Auvergne Rhône-Alpes





▲F27▲

▼Z2H▼




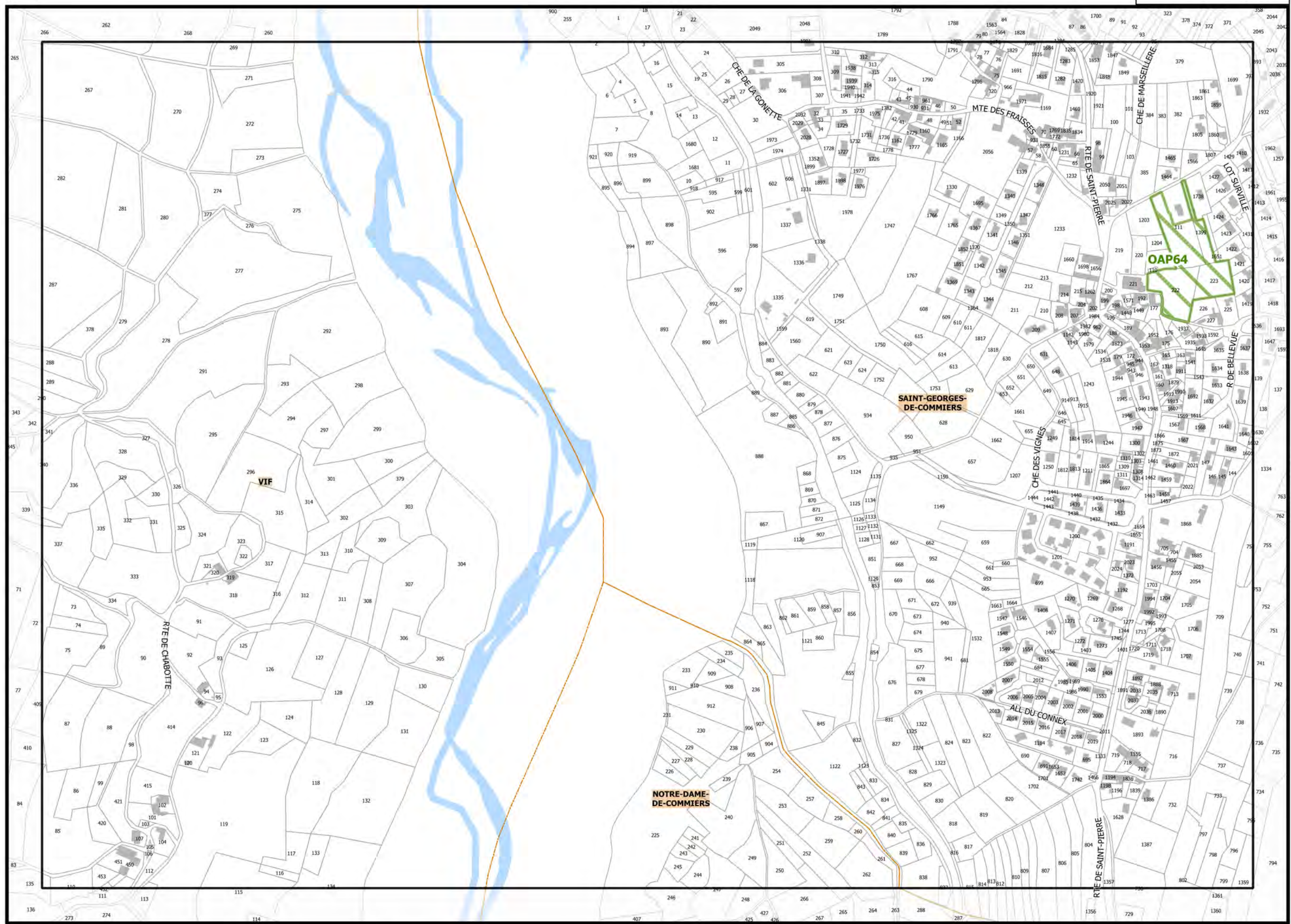
▲ D28 ▲

▲ F28 ▲

Légende : se référer aux premières pages de l'atlas


Sources :
@ DGFiP Cadastre 2022
@ DREAL Auvergne Rhône-Alpes

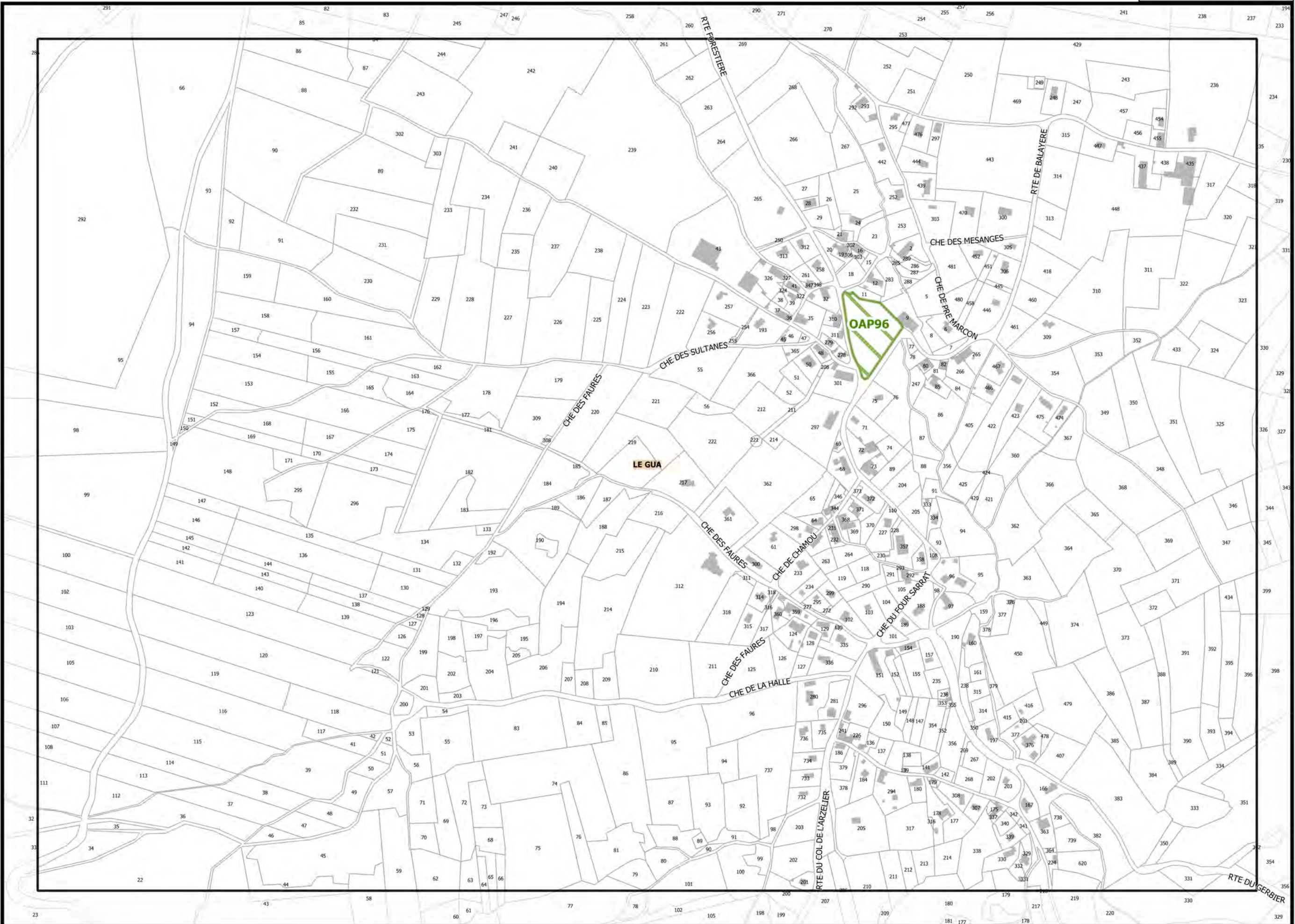




Légende : se référer aux premières pages de l'atlas

Sources :
@ DGFiP Cadastre 2022
@ DREAL Auvergne Rhône-Alpes






▲B29▲

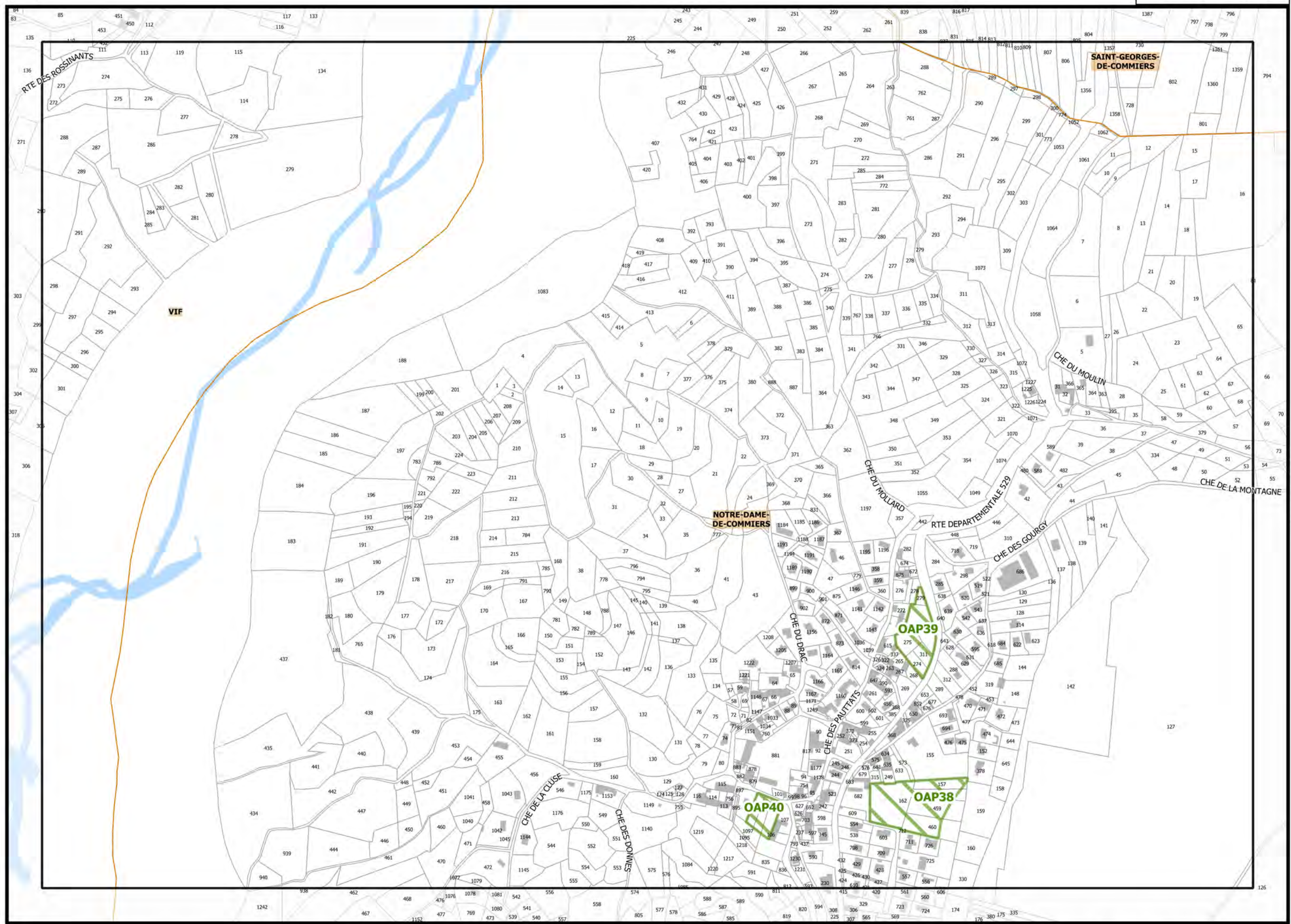
▼629▼

G1_ATLAS DES OAP ET SECTEURS DE PROJET

Légende : se référer aux premières pages de l'atlas

Sources :
@ DGFiP Cadastre 2022
@ DREAL Auvergne Rhône-Alpes






▲F29▲

▼62H▼

▼G30▼

Légende : se référer aux premières pages de l'atlas

Sources :
@ DGFiP Cadastre 2022
@ DREAL Auvergne Rhône-Alpes






▲C32▲

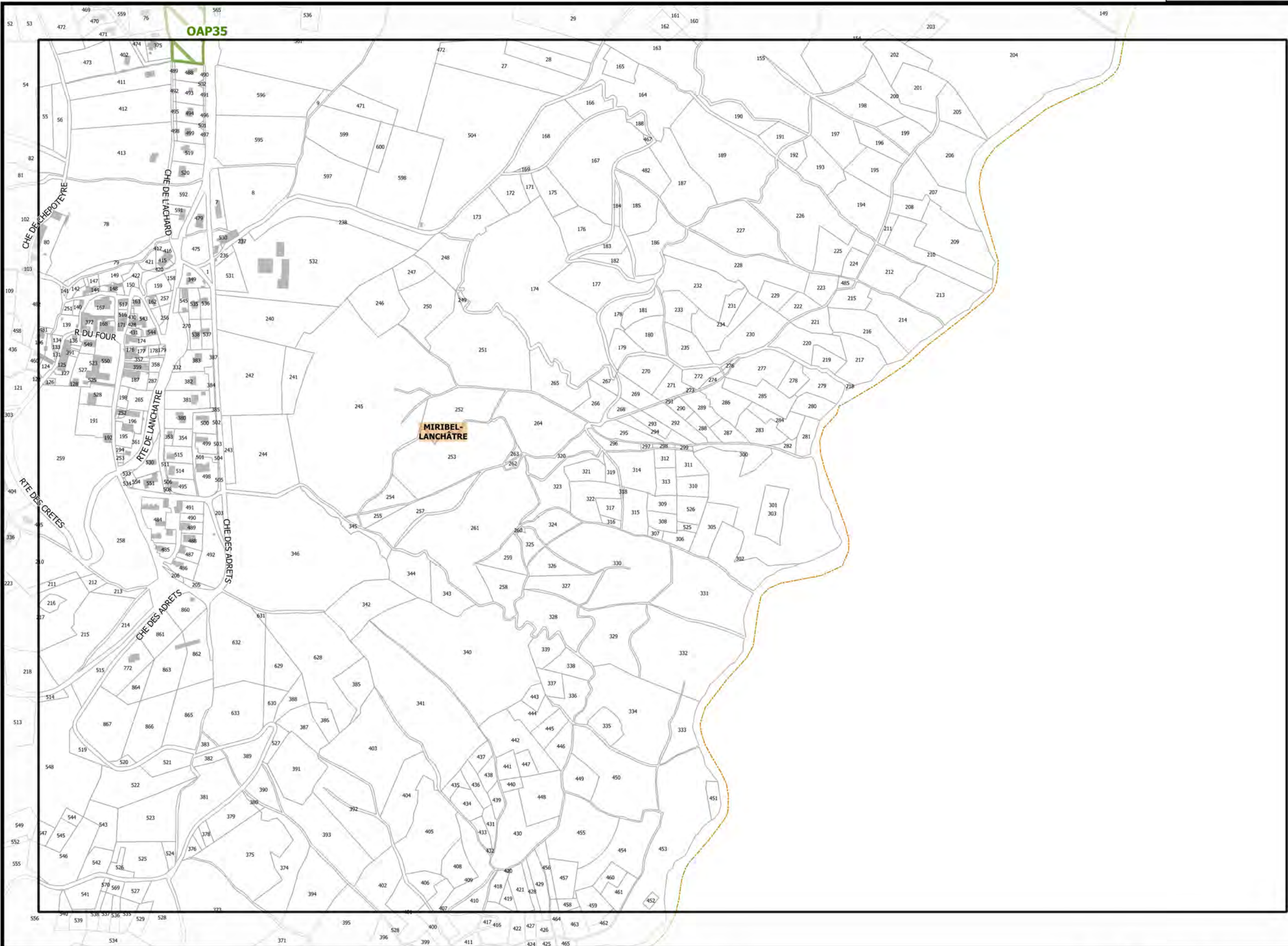
▲E32▲

G1_ATLAS DES OAP ET SECTEURS DE PROJET

Légende : se référer aux premières pages de l'atlas

Sources :
@ DGFiP Cadastre 2022
@ DREAL Auvergne Rhône-Alpes






▲C33▲

▼D34▼

Légende : se référer aux premières pages de l'atlas

Sources :
@ DGFiP Cadastre 2022
@ DREAL Auvergne Rhône-Alpes



G1_ATLAS DES OAP ET SECTEURS DE PROJET