




H_ATLAS DU STATIONNEMENT

Document approuvé en Conseil Métropolitain le 20 décembre 2019









Échelle 1/5000



Pour connaître l'ensemble des prescriptions réglementaires, il convient de se reporter aux autres plans répertoriés de A à J ainsi qu'au règlement écrit.

SECTEURS ZONAGE STATIONNEMENT

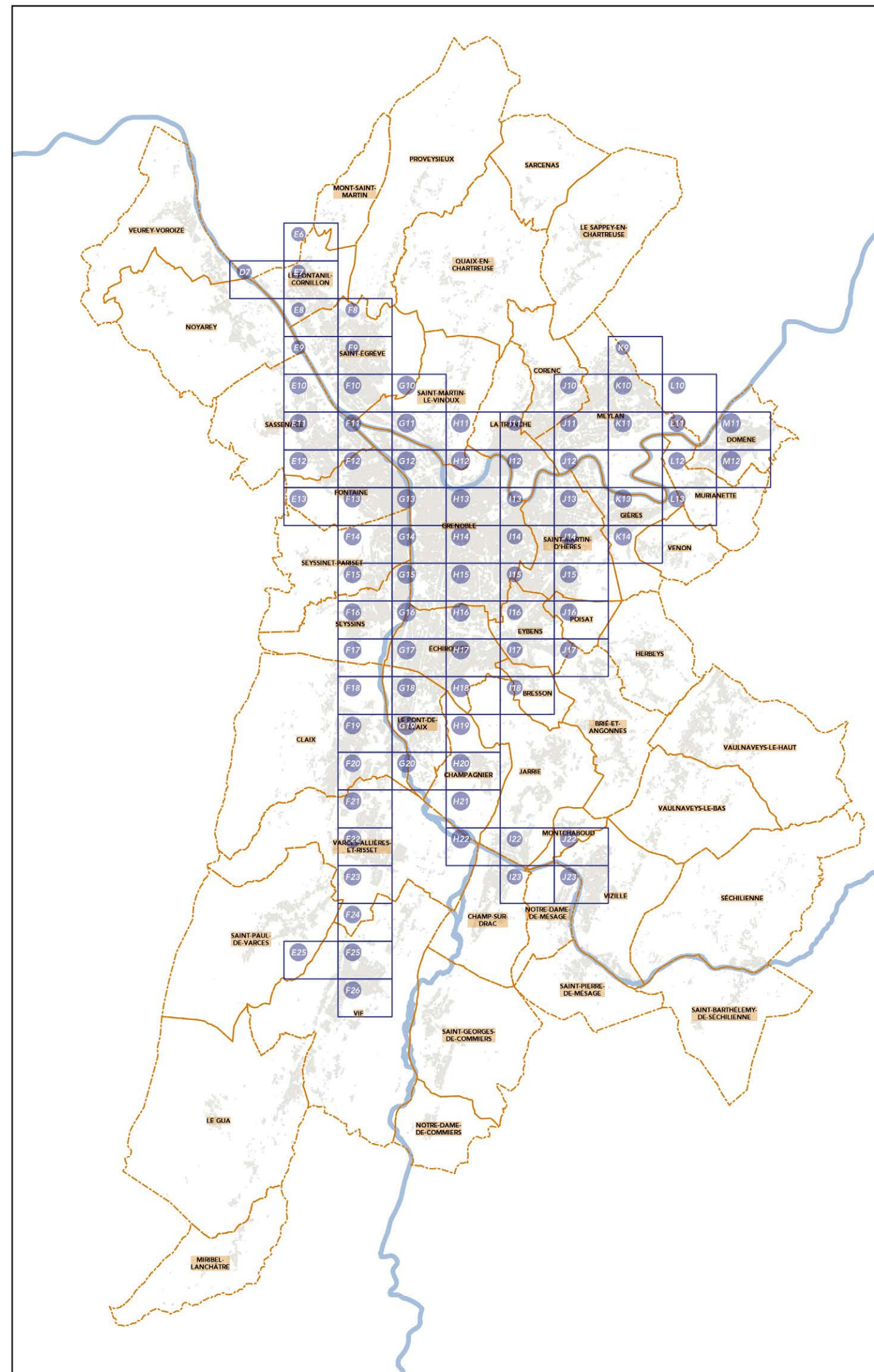
-  S1 : Centre-ville élargi de Grenoble
-  S2 : Coeur métropolitain - 500m autour des stations de transports en commun en site propre et des principales gares
-  S3 : Coeur métropolitain - 200m autour des arrêts de transports en commun à forte fréquence, des lignes rapides périurbaines ou des axes chronovélo
-  S4 : Coeur métropolitain - Eloigné des réseaux structurants de transports en commun et des axes chronovélo
-  S5 : Territoires périurbains, ruraux, et montagnards - 200m autour des arrêts de transports en commun à forte fréquence, des lignes rapides périurbaines ou des axes chronovélo
-  C : Principales zones commerciales destinées en priorité aux commerces de non-proximité

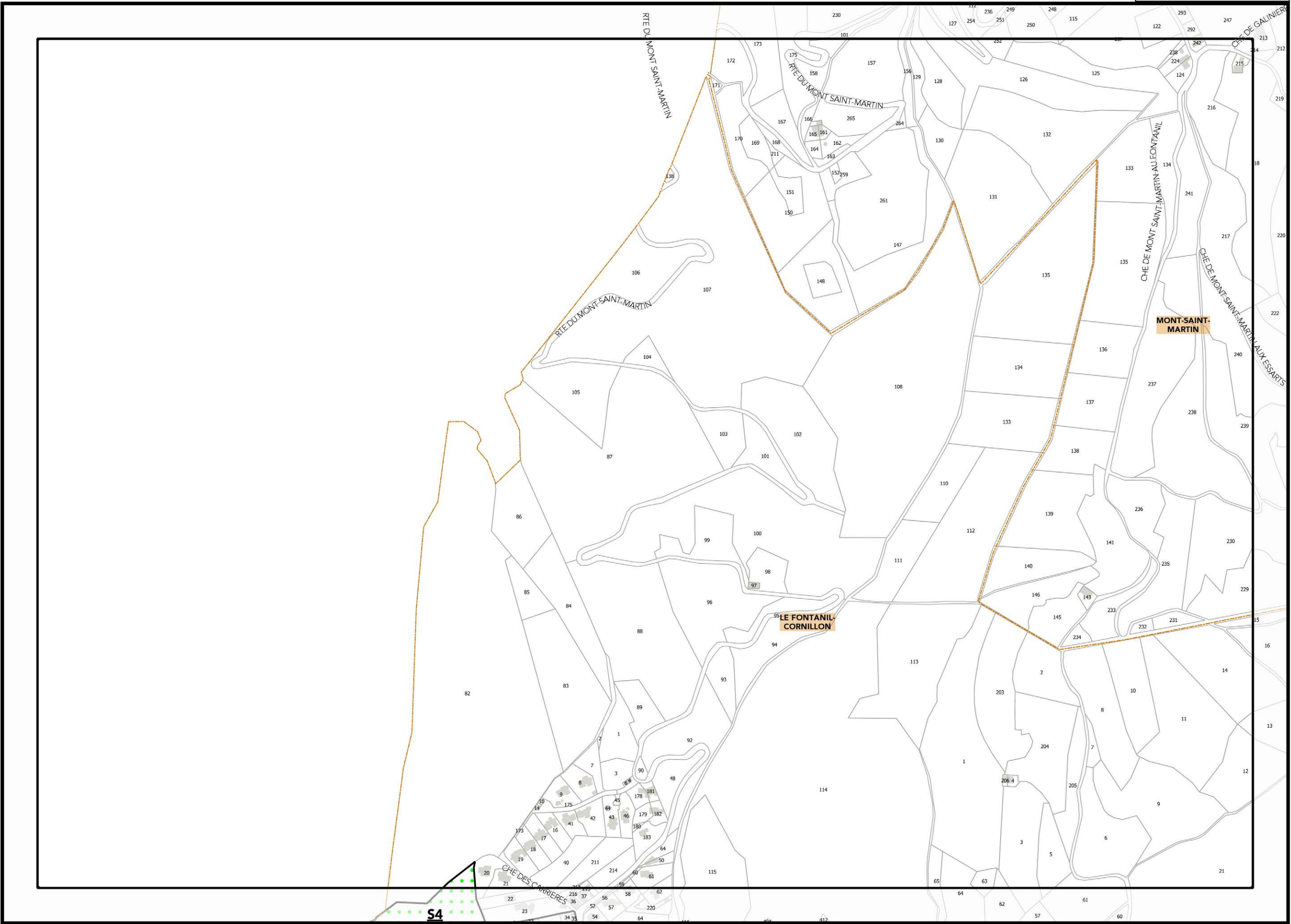
Le secteur S6 couvre la partie du territoire de la Métropole n'étant pas couvert par les secteurs 1 à 5 et par le secteur C.

LIMITES ADMINISTRATIVES

-  COMMUNALE
-  PARCELLE
-  BATIMENT
-  COURS D'EAU

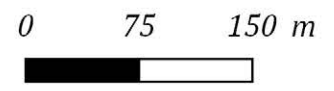
Sources :
 @ DGFIP Cadastre 2016
 @ DREAL Auvergne Rhône-Alpes

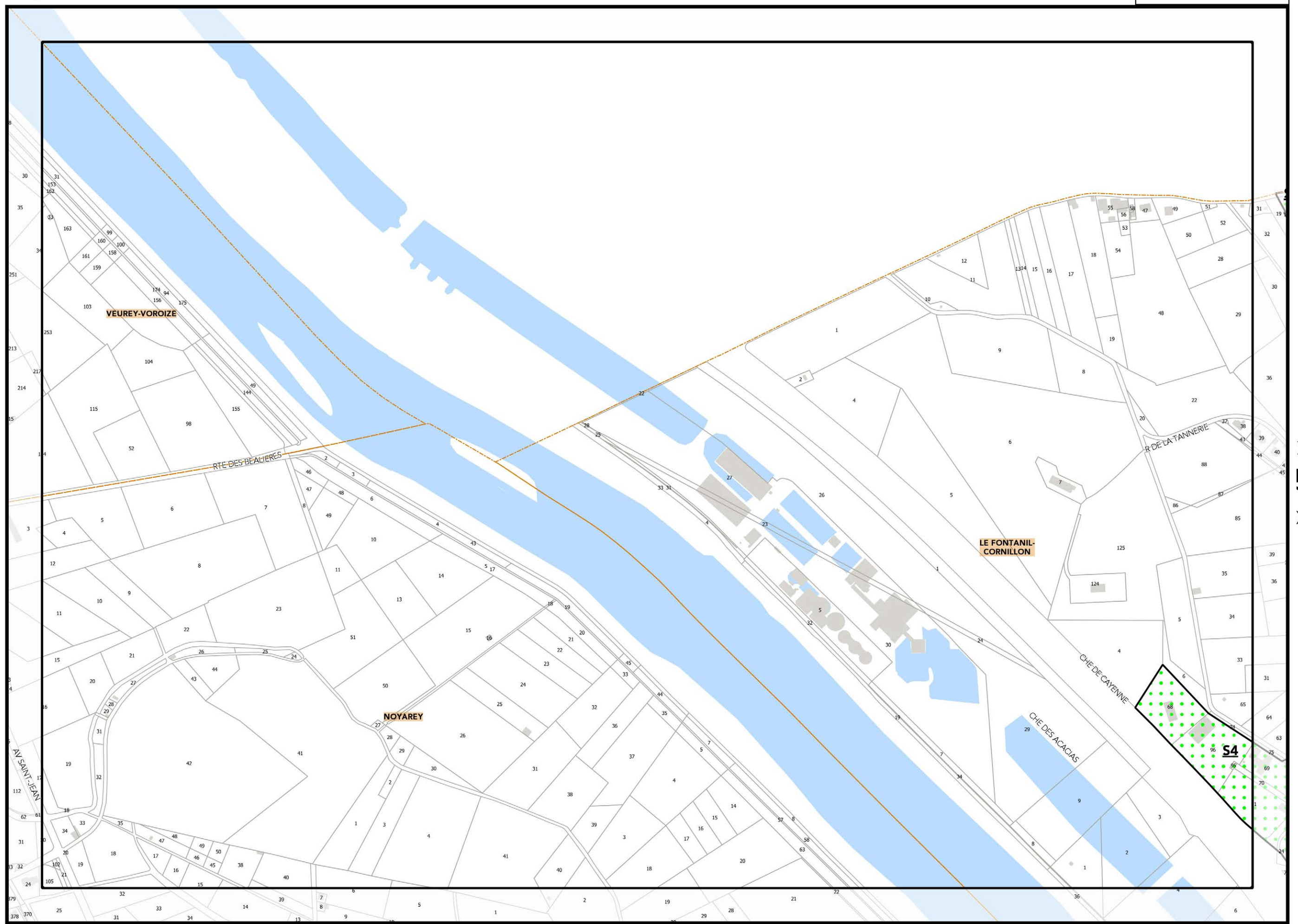




Légende: se référer aux premières pages de l'atlas

Sources :
@ DGFIP Cadastre 2016
@ DREAL Auvergne Rhône-Alpes





Légende: se référer aux premières pages de l'atlas

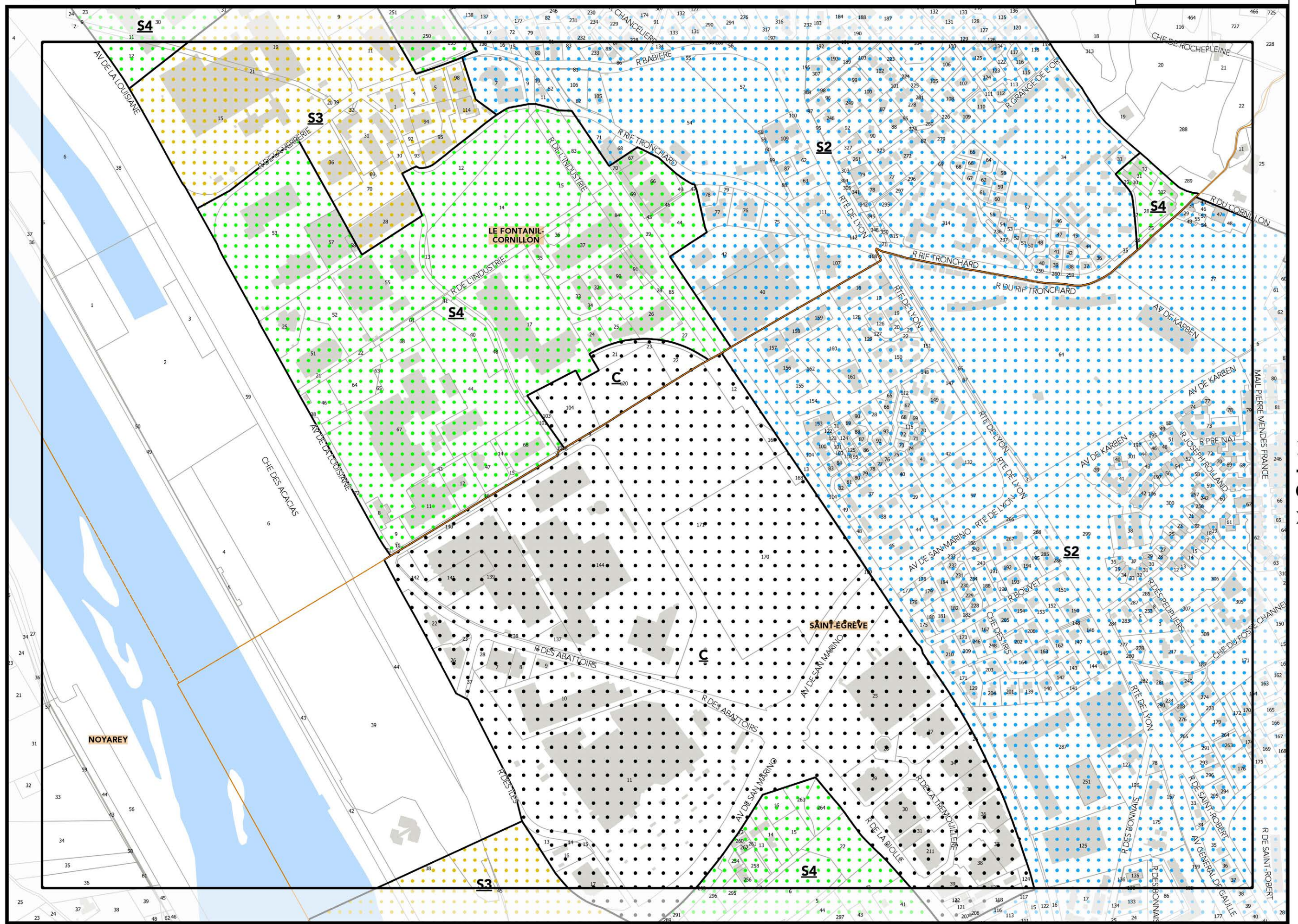
Sources :
@ DGFIP Cadastre 2016
@ DREAL Auvergne Rhône-Alpes

▼ D8 ▼

0 75 150 m

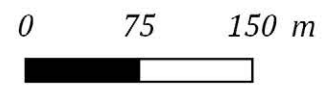
▲ C7 ▲

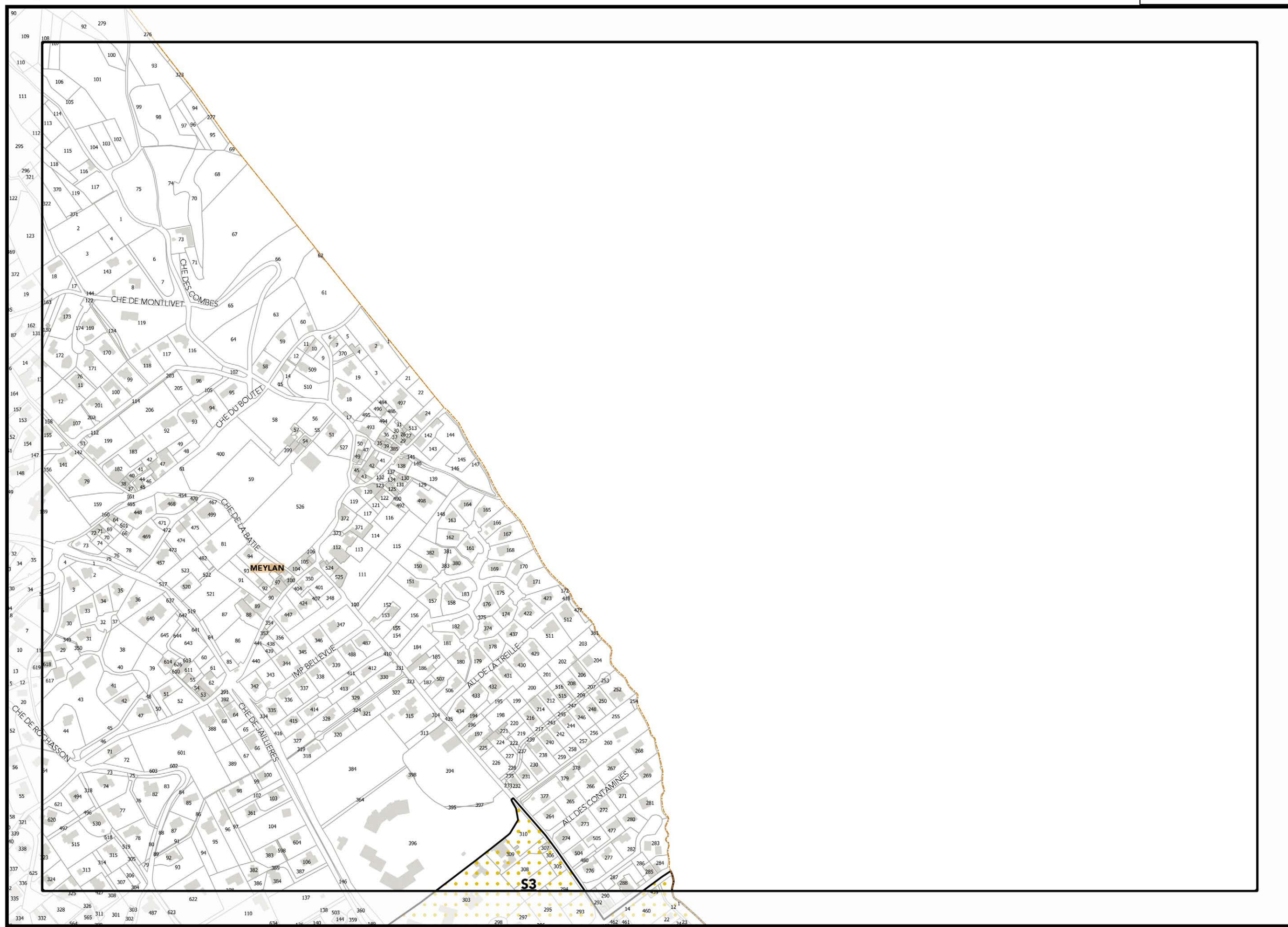
▲ E7 ▼



Légende: se référer aux premières pages de l'atlas

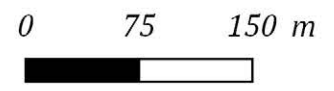
Sources :
@ DGFIP Cadastre 2016
@ DREAL Auvergne Rhône-Alpes

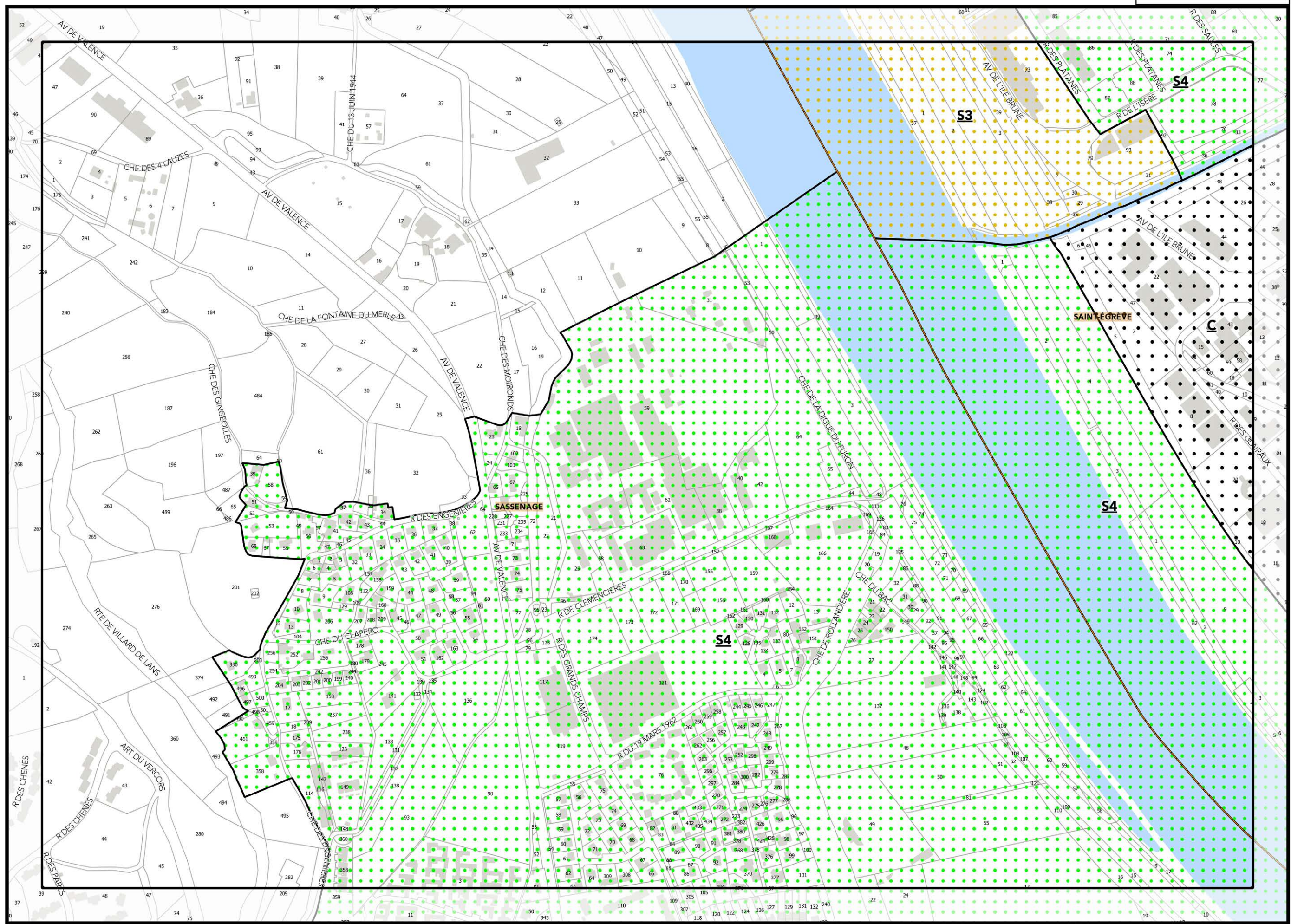




Légende: se référer aux premières pages de l'atlas

Sources :
@ DGFIP Cadastre 2016
@ DREAL Auvergne Rhône-Alpes





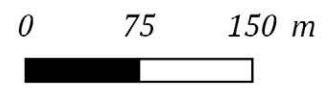
▲ D10 ▲

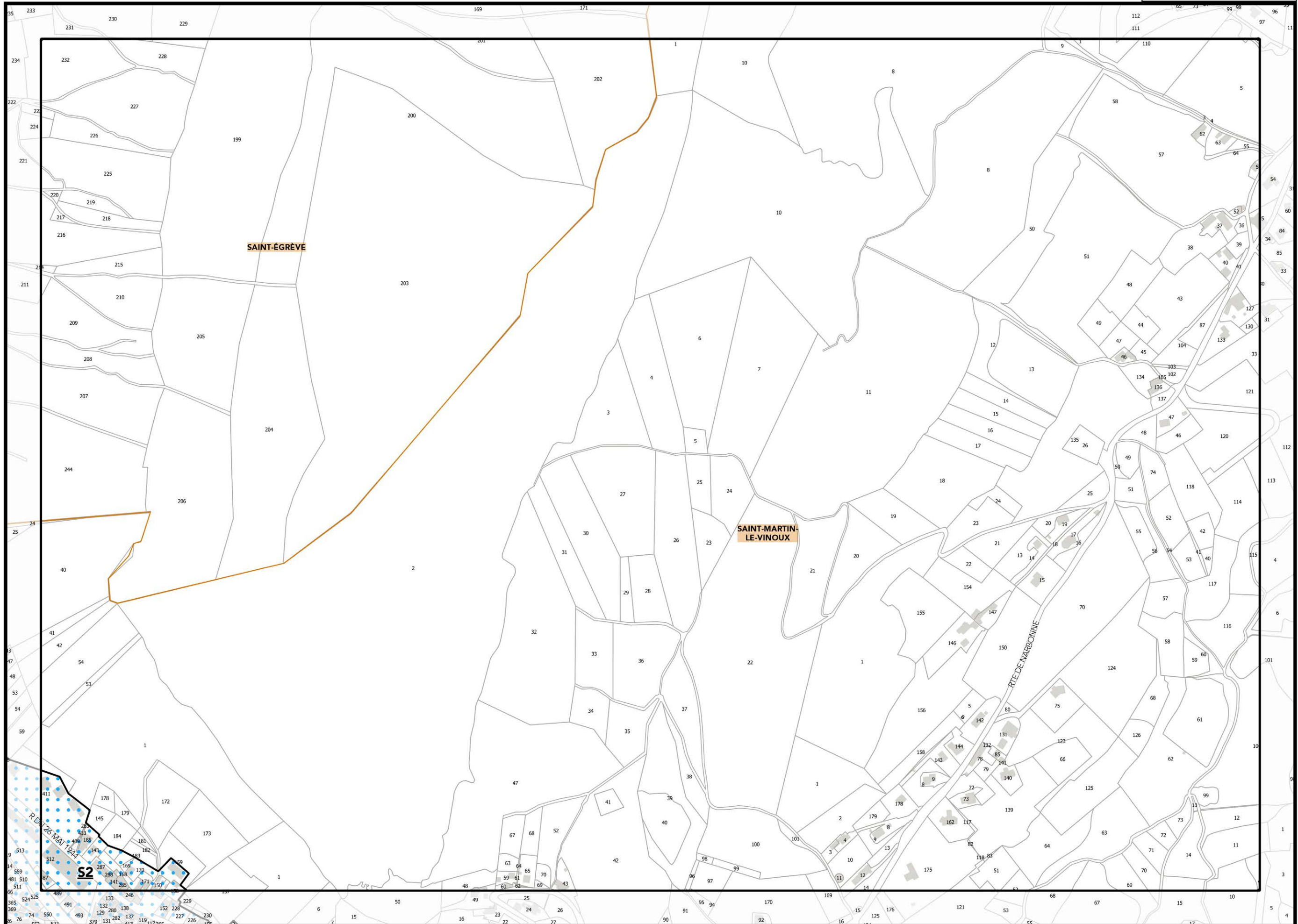
▲ F10 ▲

▼ E11 ▼

Légende: se référer aux premières pages de l'atlas

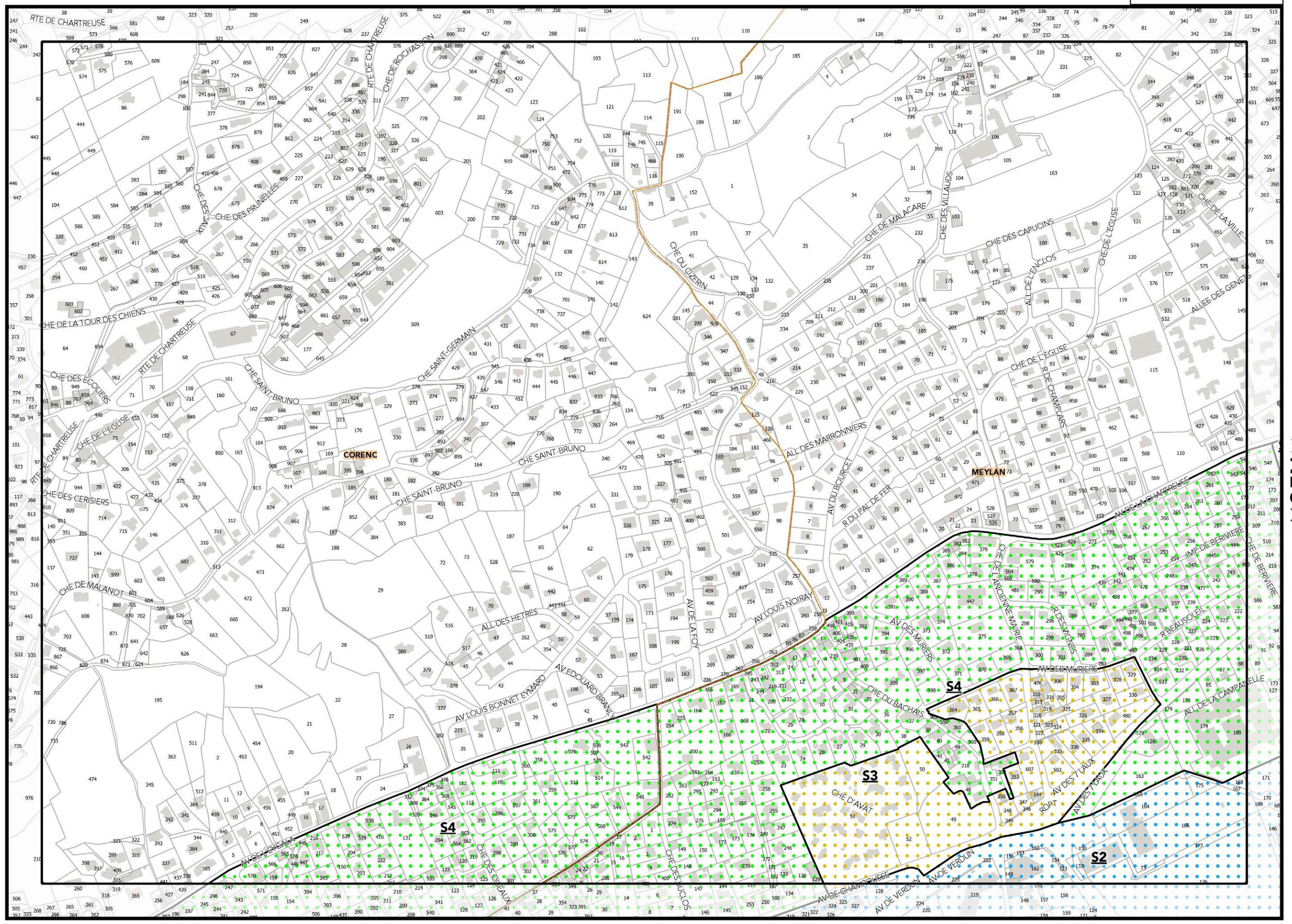
Sources :
@ DGFiP Cadastre 2016
@ DREAL Auvergne Rhône-Alpes





Légende: se référer aux premières pages de l'atlas

Sources :
@ DGFIP Cadastre 2016
@ DREAL Auvergne Rhône-Alpes

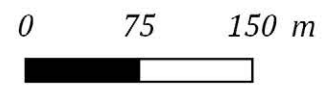


▲ I10 ▲

▲ K10 ▲

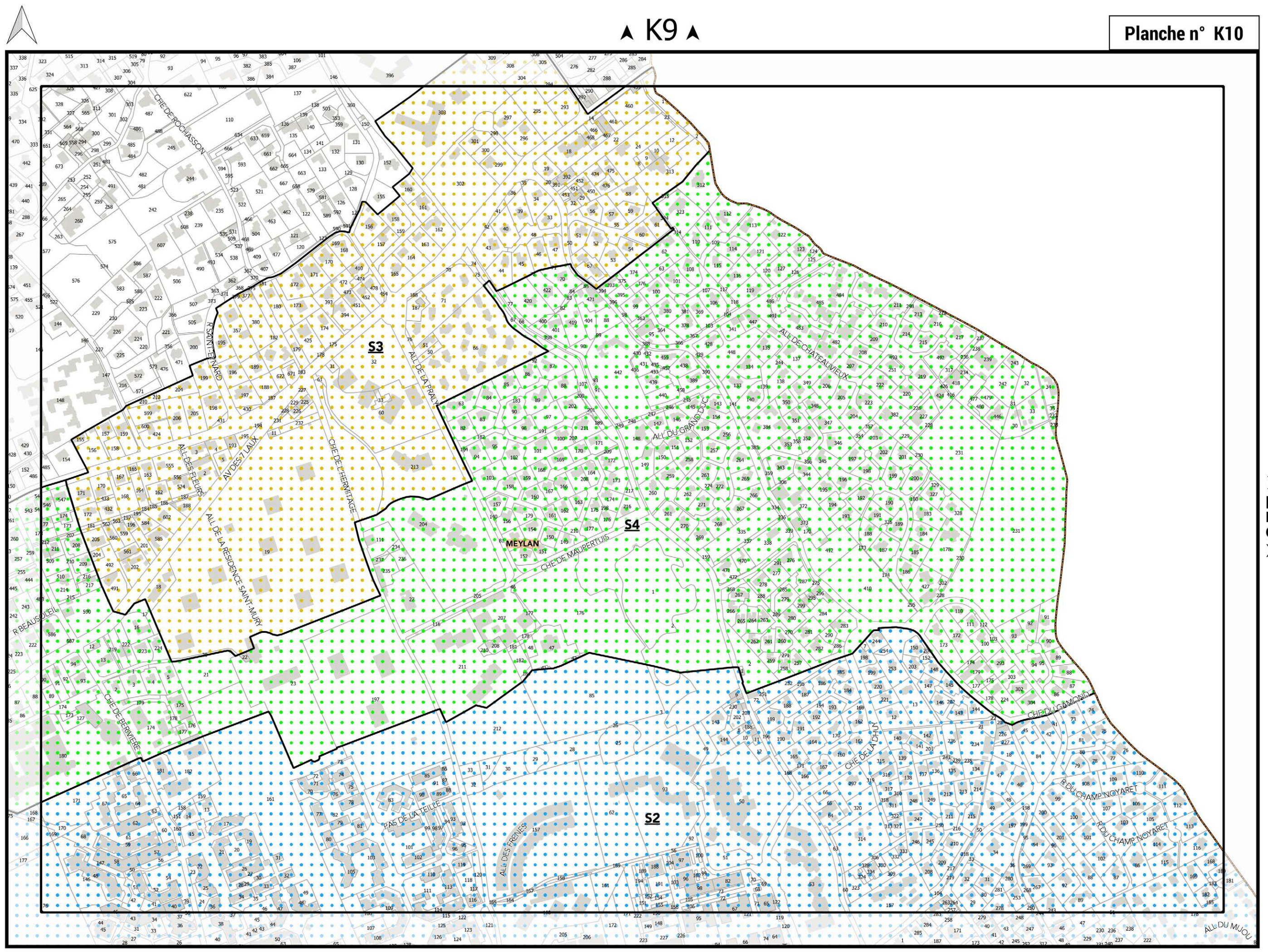
Sources :
 @ DGFiP Cadastre 2016
 @ DREAL Auvergne Rhône-Alpes

▼ J11 ▼



Légende: se référer aux premières pages de l'atlas

H_ATLAS DU STATIONNEMENT



▲ J10 ▲

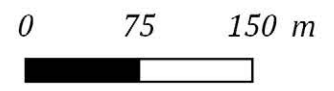
▲ K9 ▲

▼ L10 ▼

▼ K11 ▼

Légende: se référer aux premières pages de l'atlas

Sources :
@ DGFiP Cadastre 2016
@ DREAL Auvergne Rhône-Alpes





▲K10▲

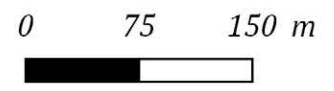
▼M10▼

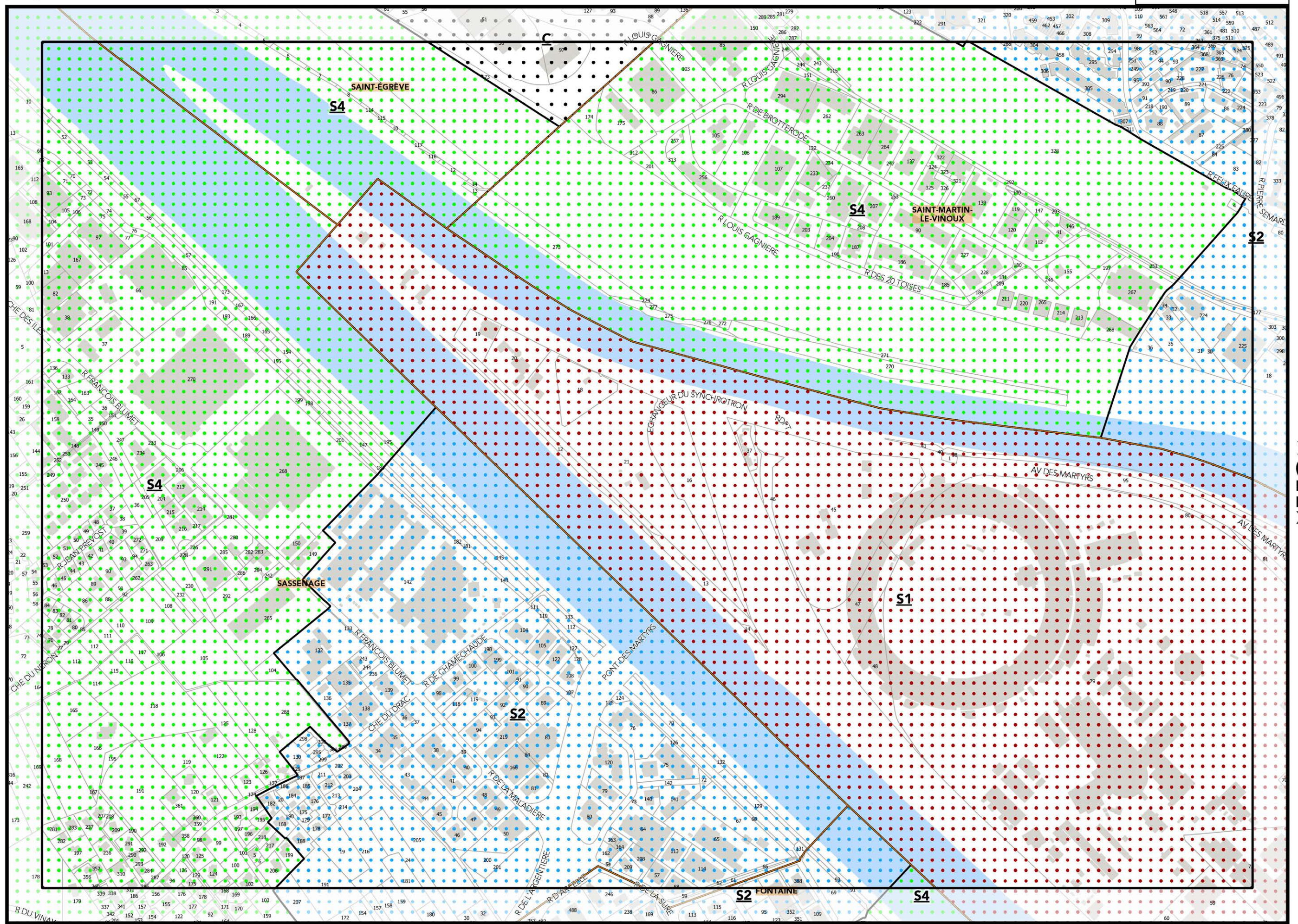
▼L11▼



Légende: se référer aux premières pages de l'atlas

Sources :
@ DGFIP Cadastre 2016
@ DREAL Auvergne Rhône-Alpes

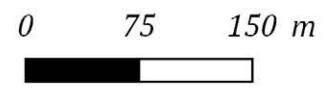




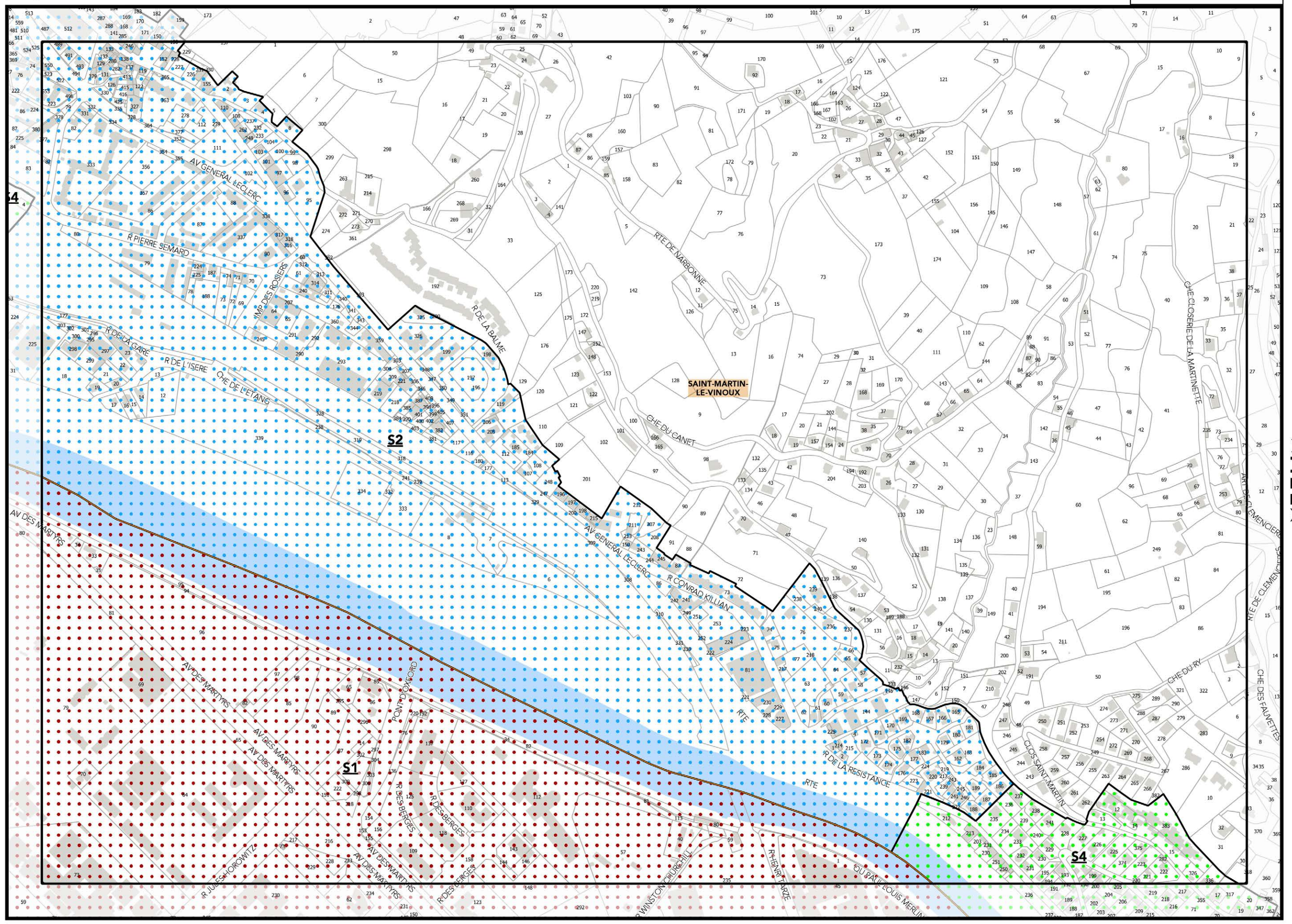
▲ E11 ▲

▲ G11 ▲

Sources :
@ DGFiP Cadastre 2016
@ DREAL Auvergne Rhône-Alpes

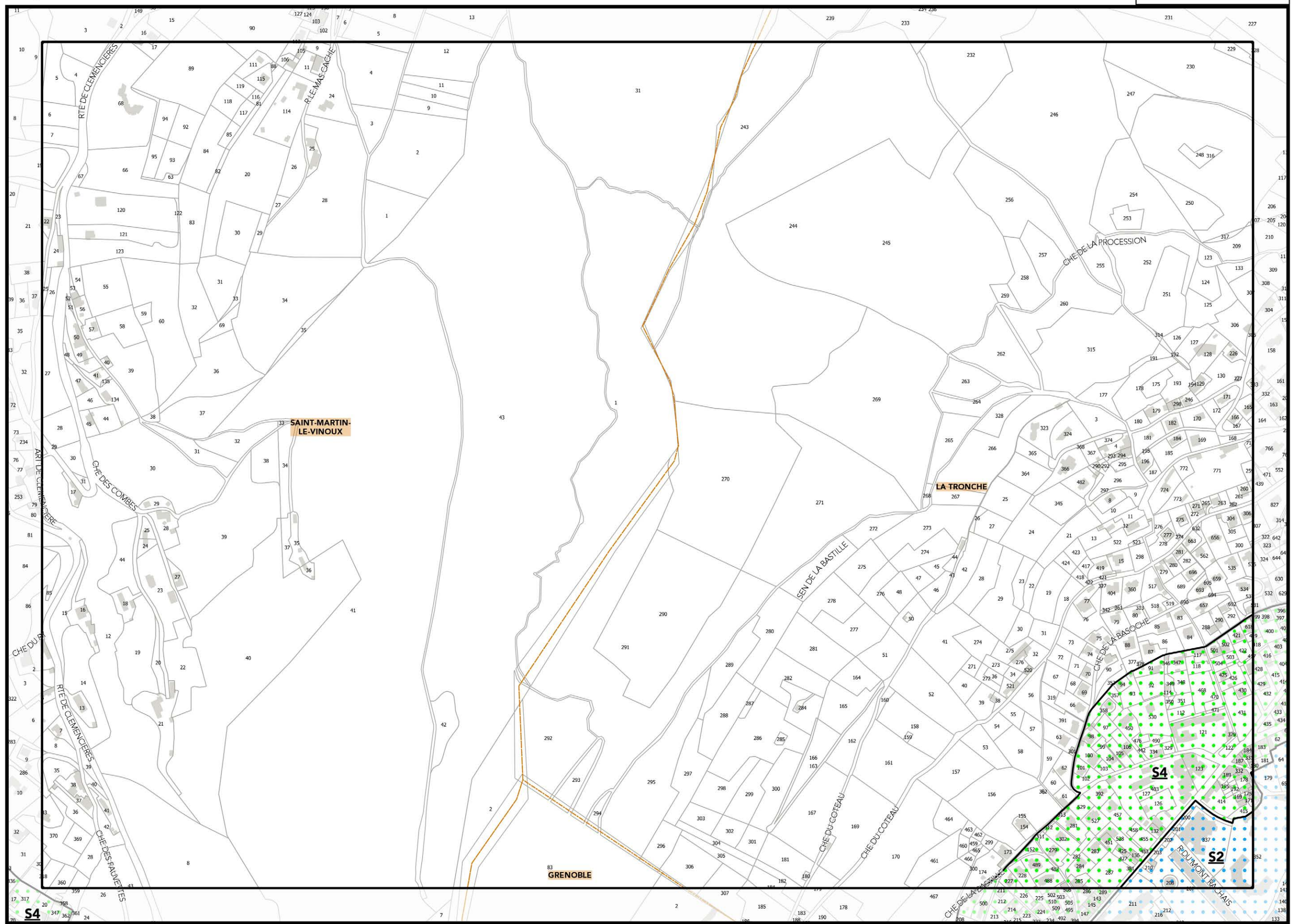


Légende: se référer aux premières pages de l'atlas



▲F11▲

▼T11▼



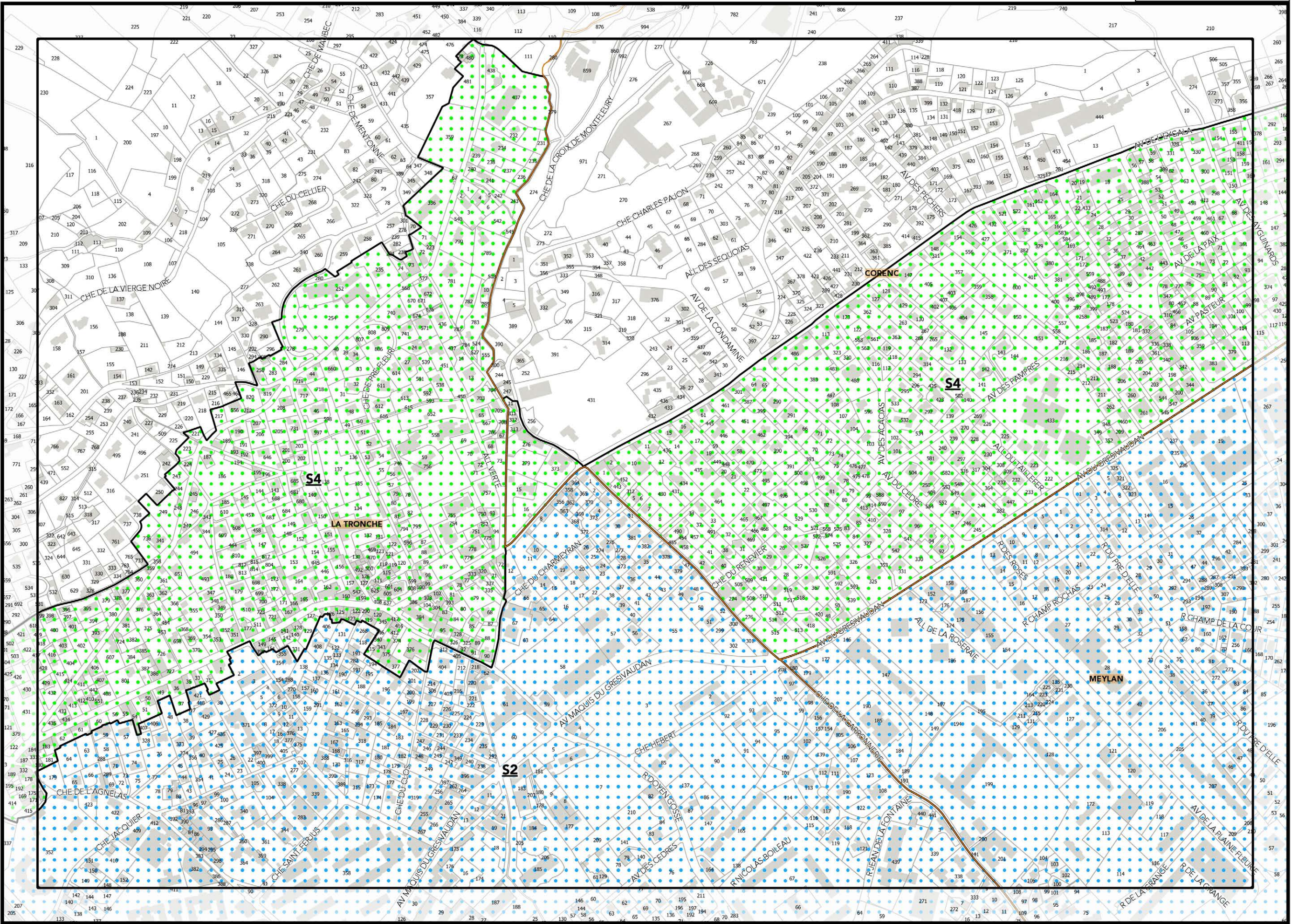
AG11A

I11

H_ATLAS DU STATIONNEMENT

Légende: se référer aux premières pages de l'atlas

Sources :
@ DGFIP Cadastre 2016
@ DREAL Auvergne Rhône-Alpes



▲ H11 ▲

▼ I11 ▼

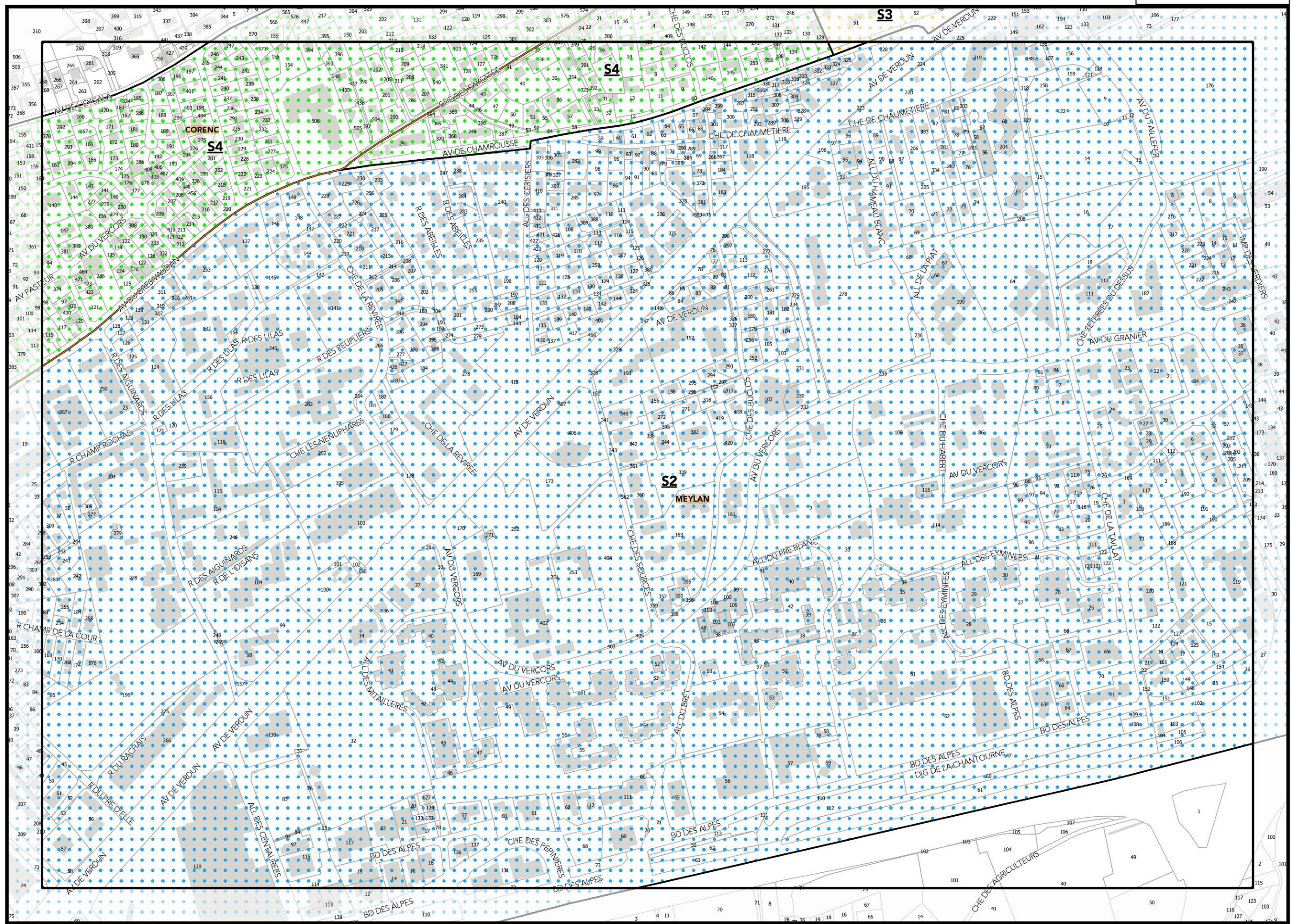
Légende: se référer aux premières pages de l'atlas

Sources :
@ DGFIP Cadastre 2016
@ DREAL Auvergne Rhône-Alpes

0 75 150 m

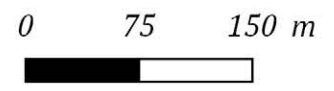
▲ I11 ▲

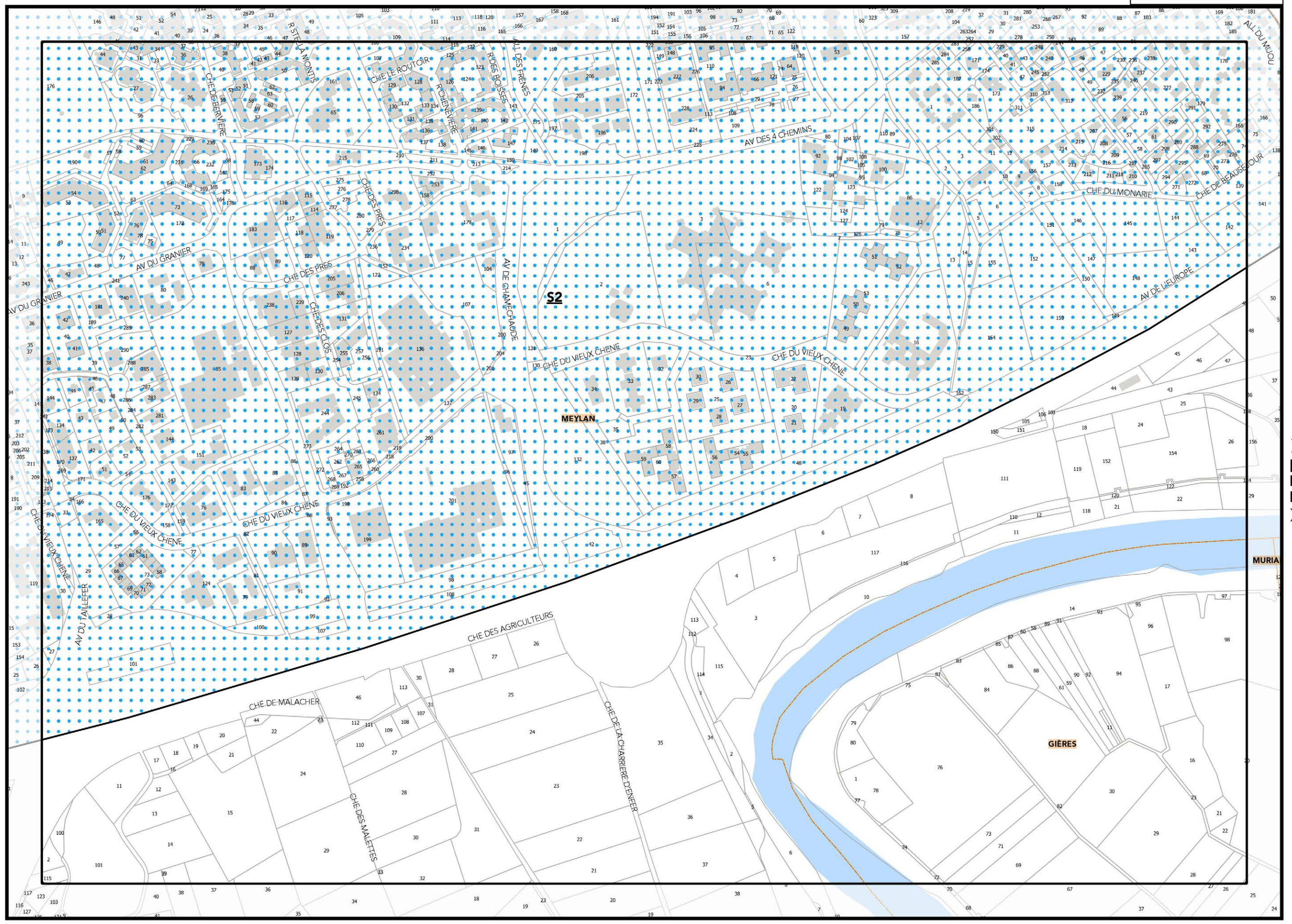
▲ I11 ▲



Légende: se référer aux premières pages de l'atlas

Sources :
@ DGFIP Cadastre 2016
@ DREAL Auvergne Rhône-Alpes



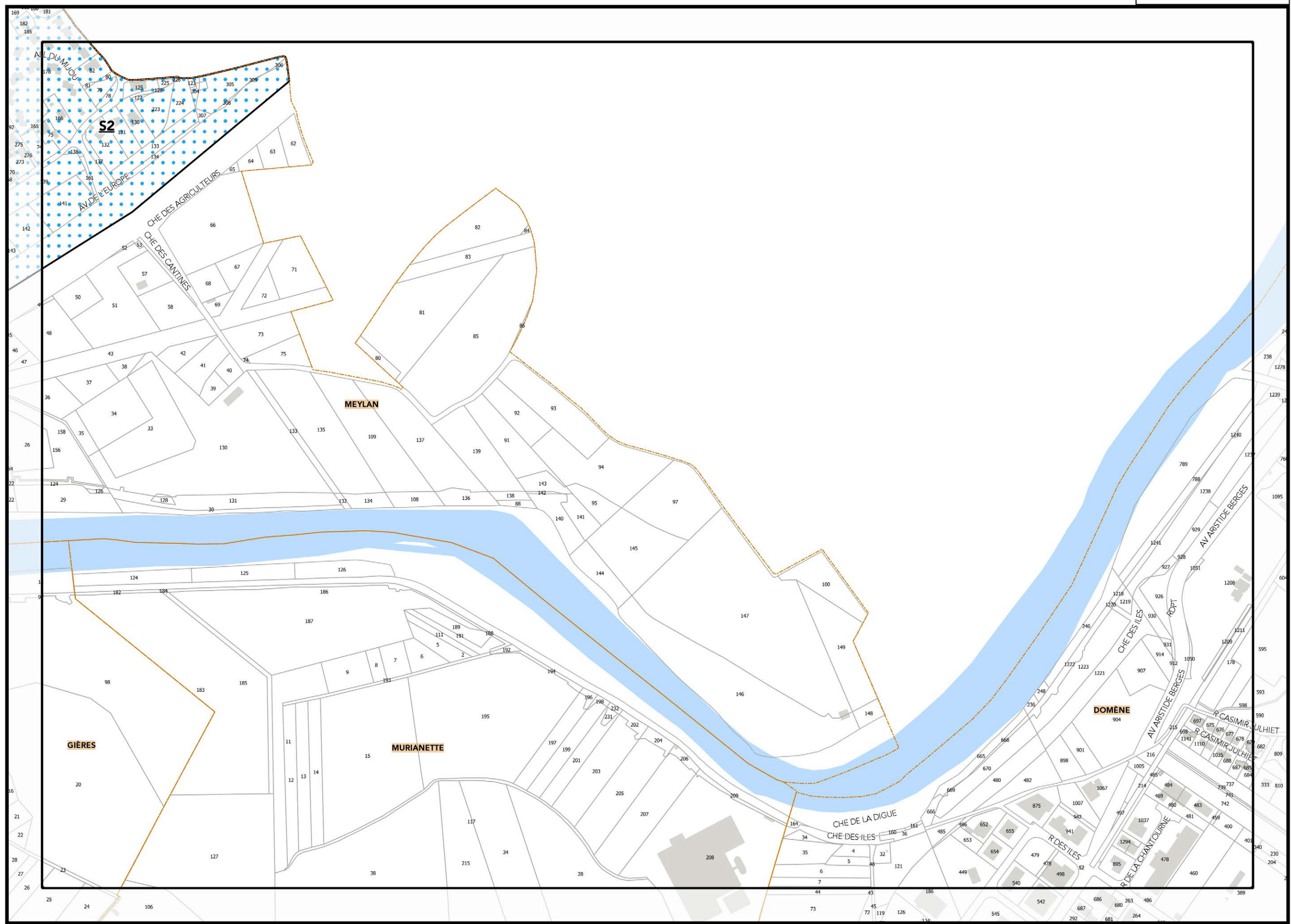


Légende: se référer aux premières pages de l'atlas

Sources :
© DGFIP Cadastre 2016
© DREAL Auvergne Rhône-Alpes

▲ K11 ▲

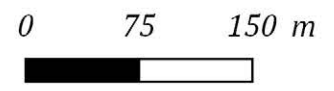
▼ M11 ▼

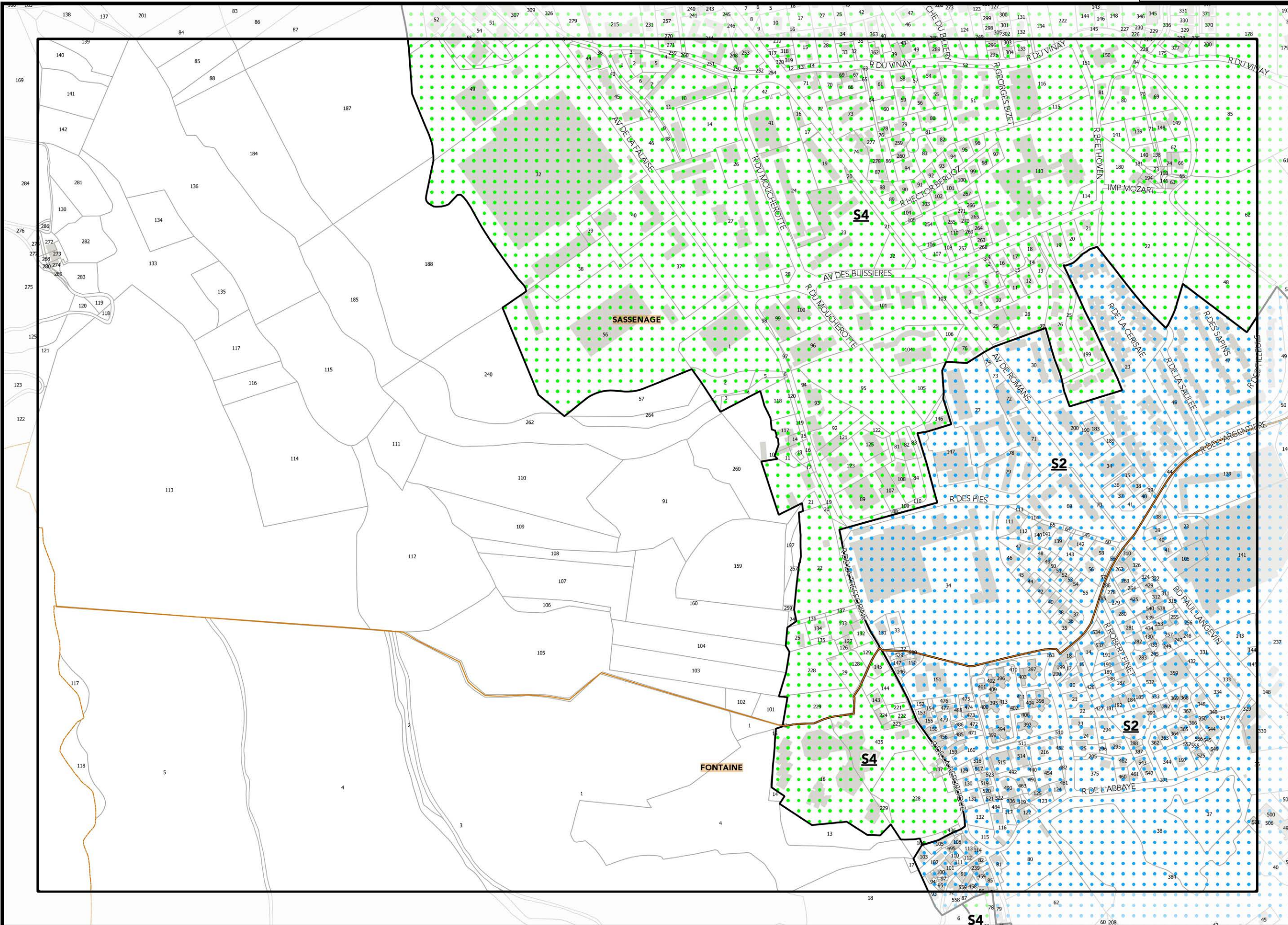


Légende: se référer aux premières pages de l'atlas

Sources :
@ DGFIP Cadastre 2016
@ DREAL Auvergne Rhône-Alpes

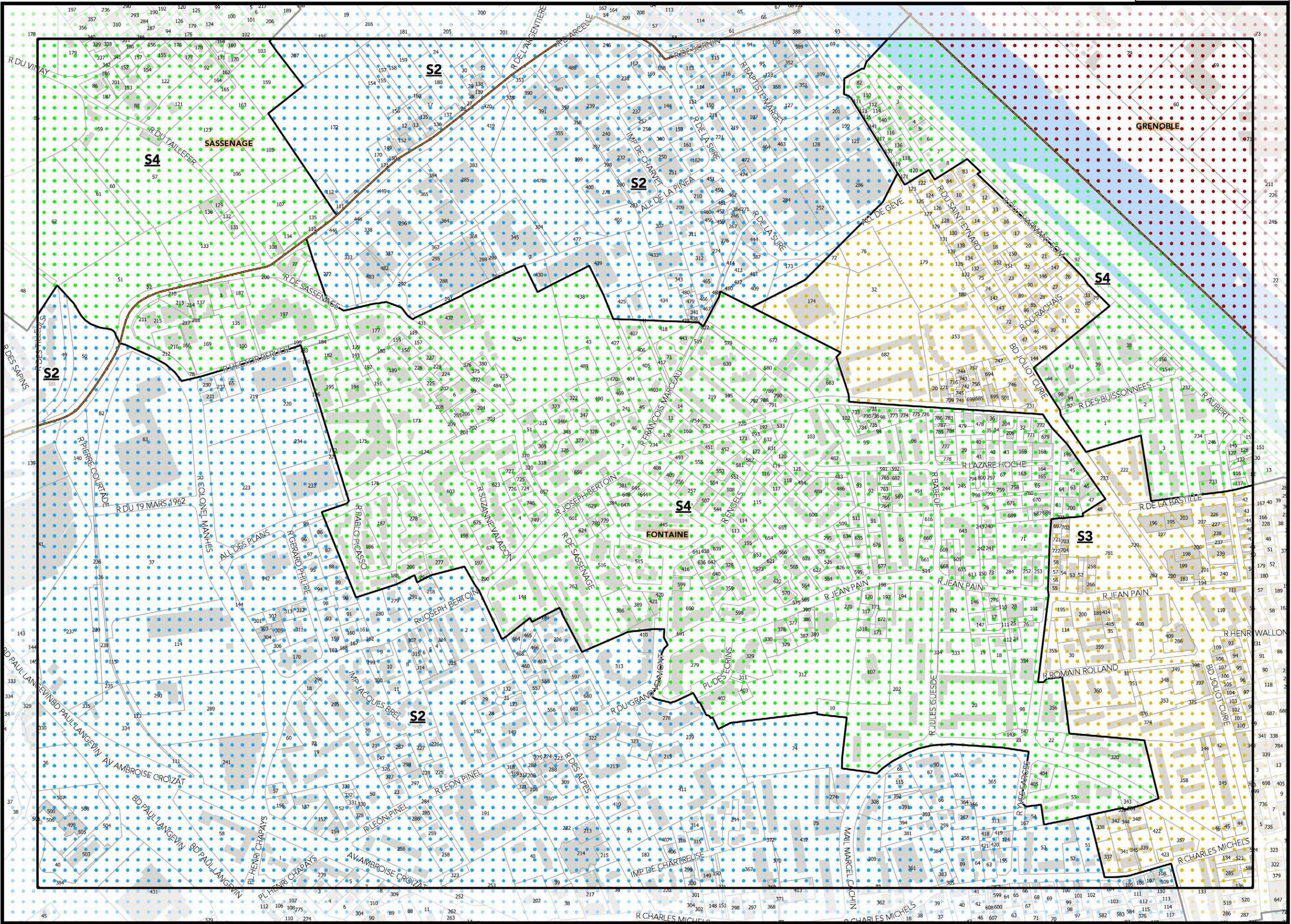
▼ L12 ▼





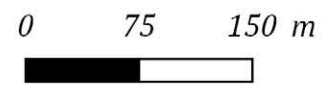
▲AD12▲

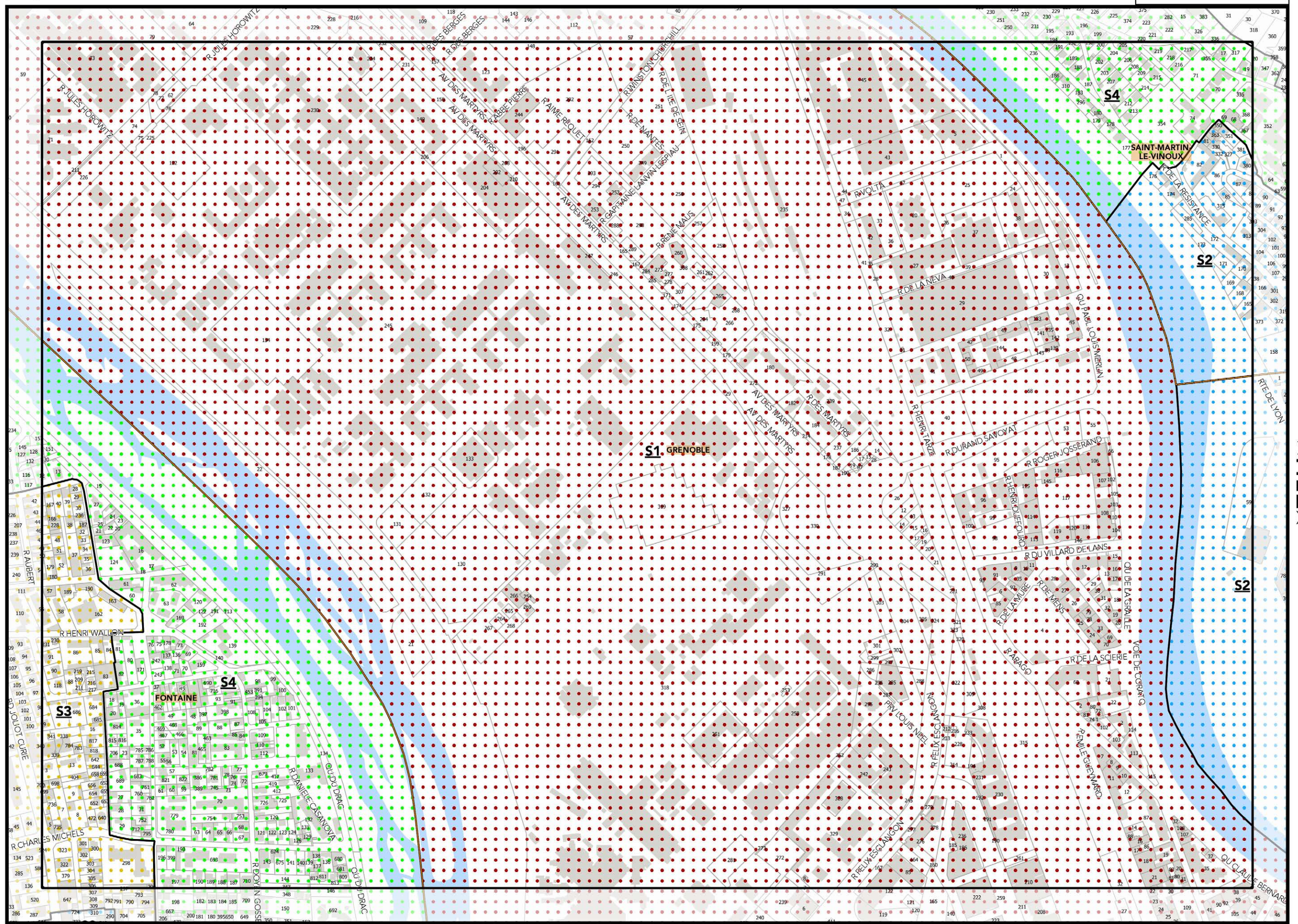
▲F12▲



Légende: se référer aux premières pages de l'atlas

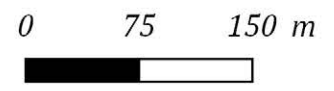
Sources :
@ DGFIP Cadastre 2016
@ DREAL Auvergne Rhône-Alpes

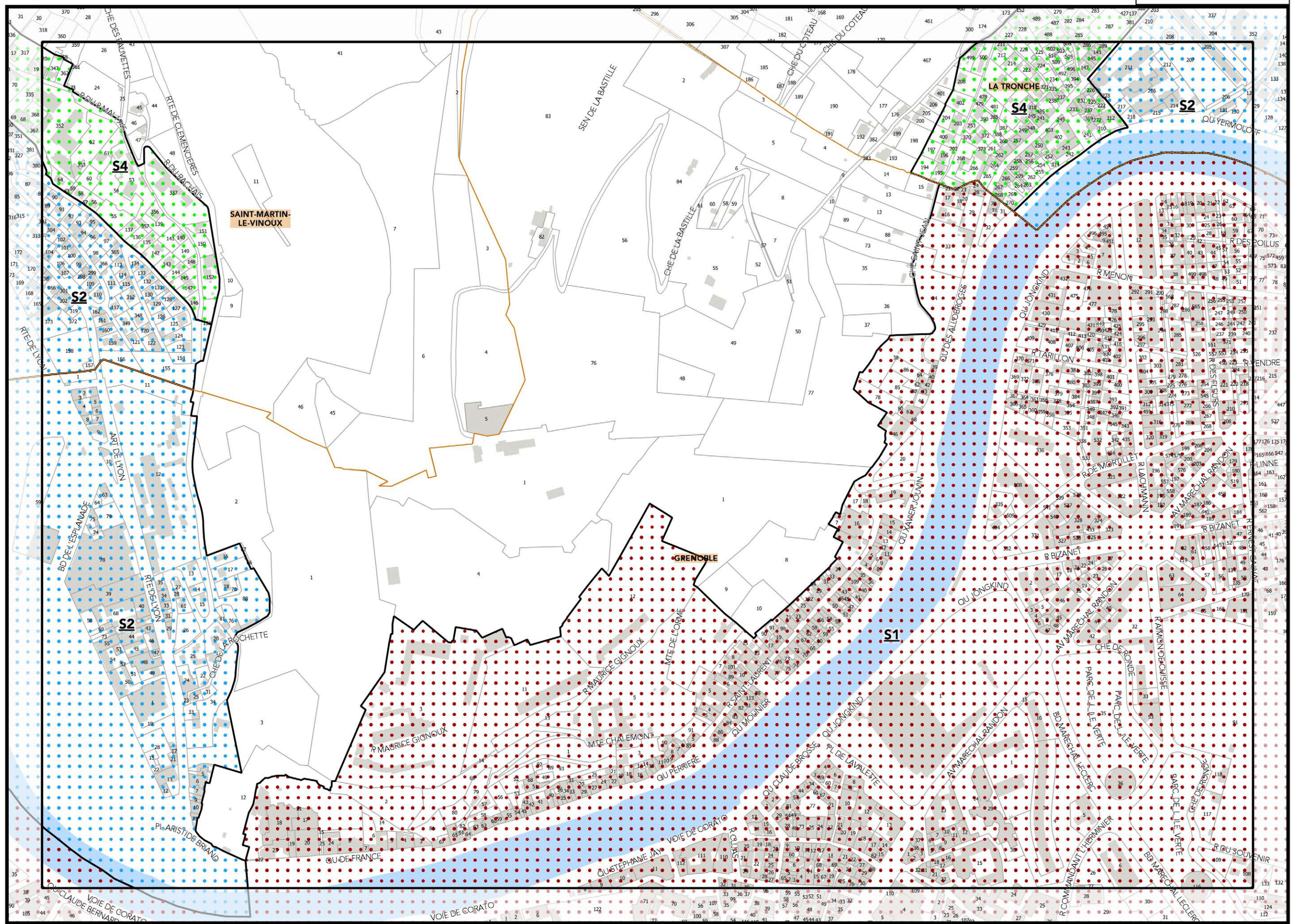




Légende: se référer aux premières pages de l'atlas

Sources :
@ DGFiP Cadastre 2016
@ DREAL Auvergne Rhône-Alpes



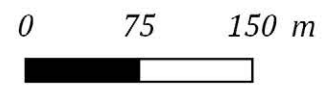


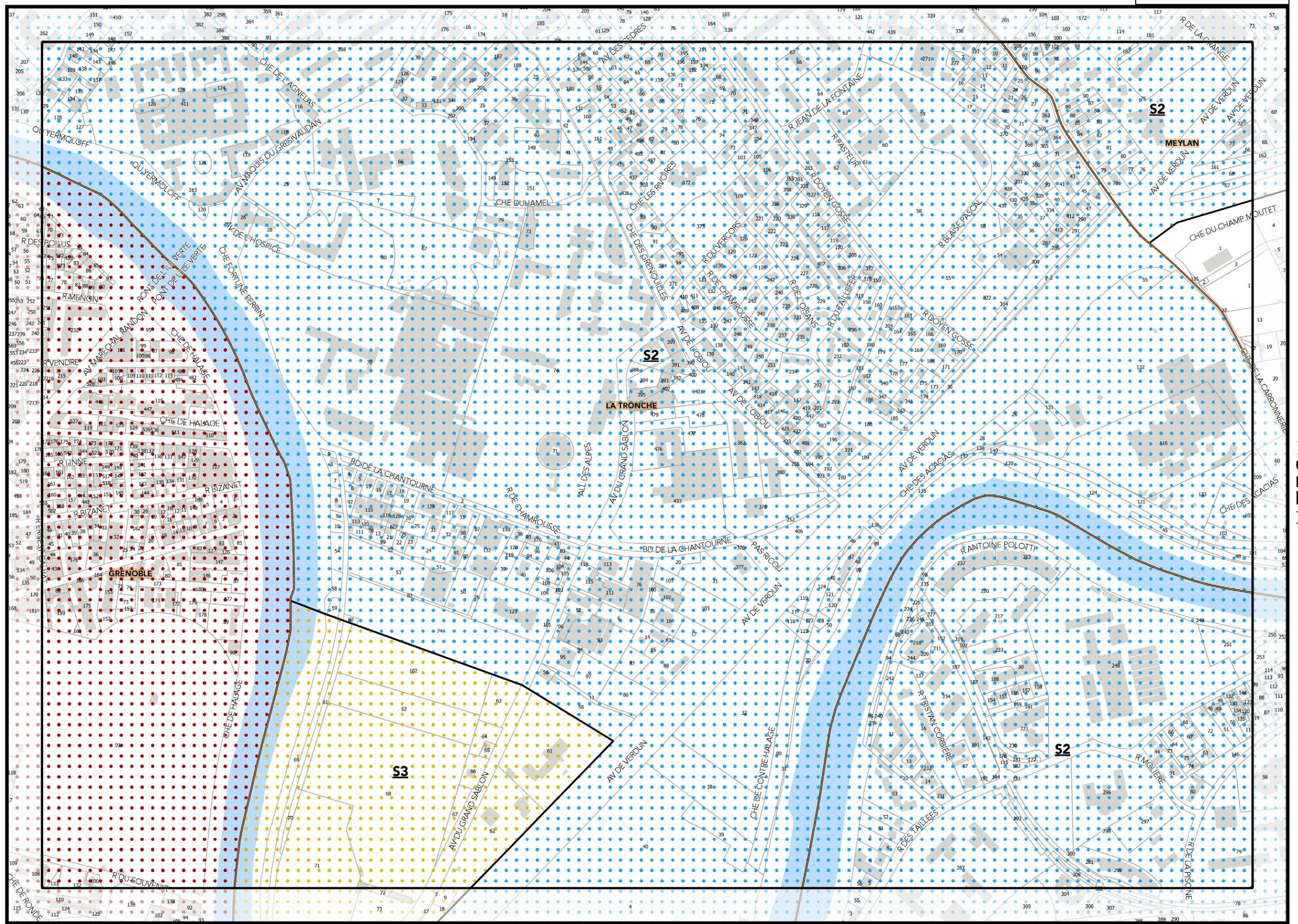
▲G12▲

▲I12▲

Légende: se référer aux premières pages de l'atlas

Sources :
@ DGFiP Cadastre 2016
@ DREAL Auvergne Rhône-Alpes





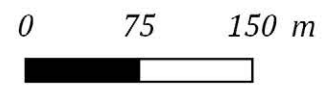
AH12

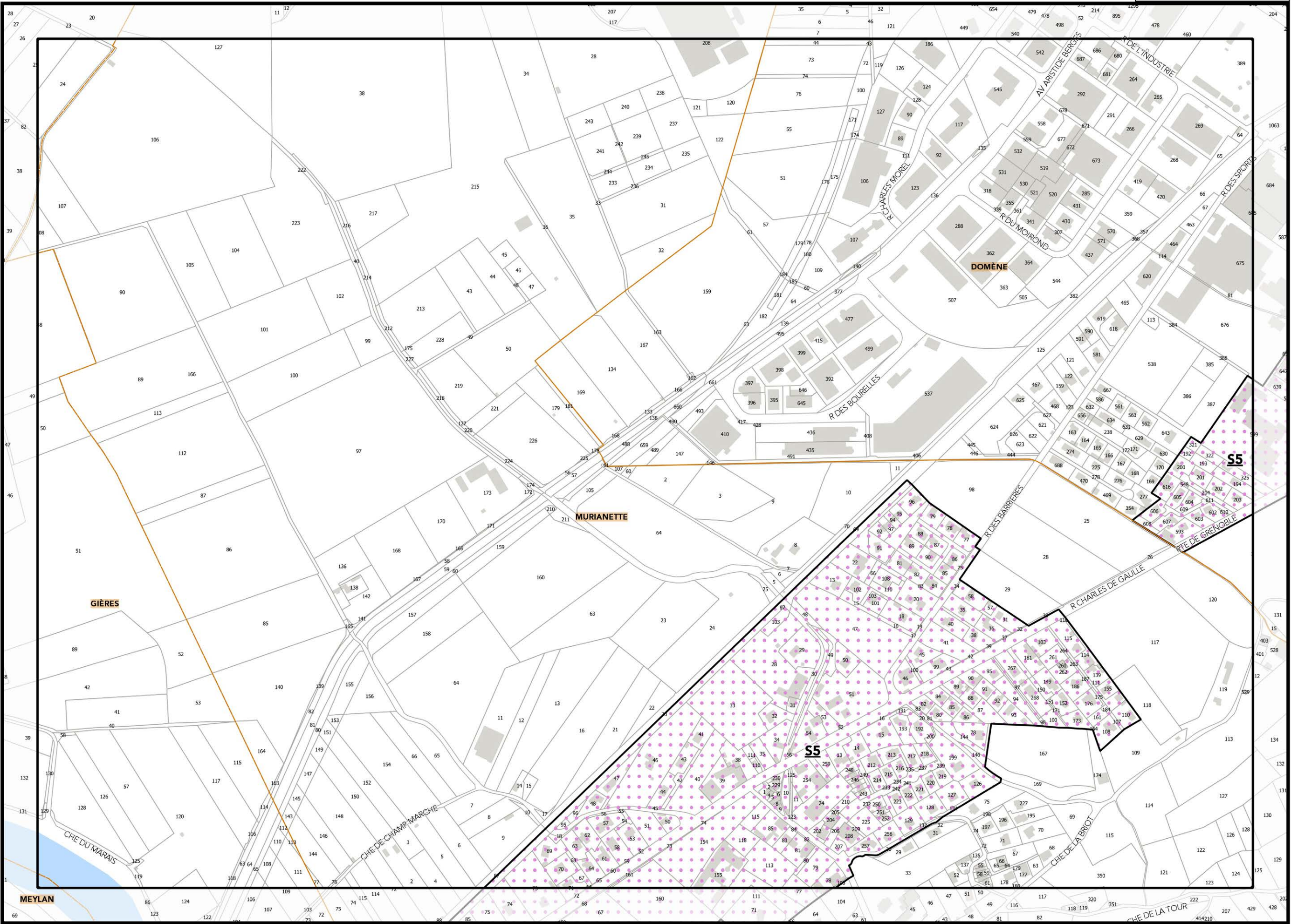
I12

Légende: se référer aux premières pages de l'atlas

Sources :
@ DGFIP Cadastre 2016
@ DREAL Auvergne Rhône-Alpes

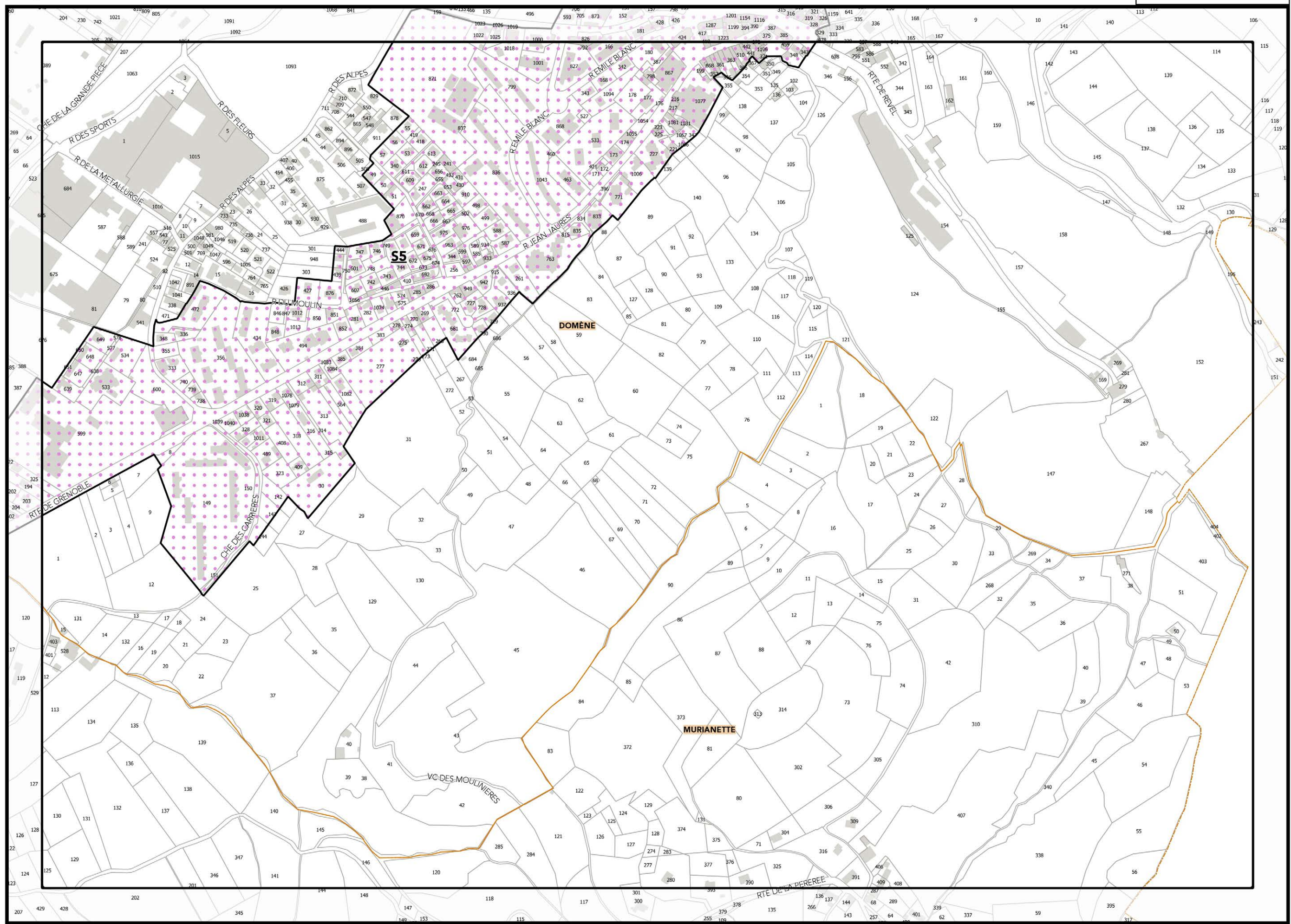
I13





▲K12▲

▲M12▲



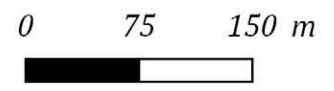
M12

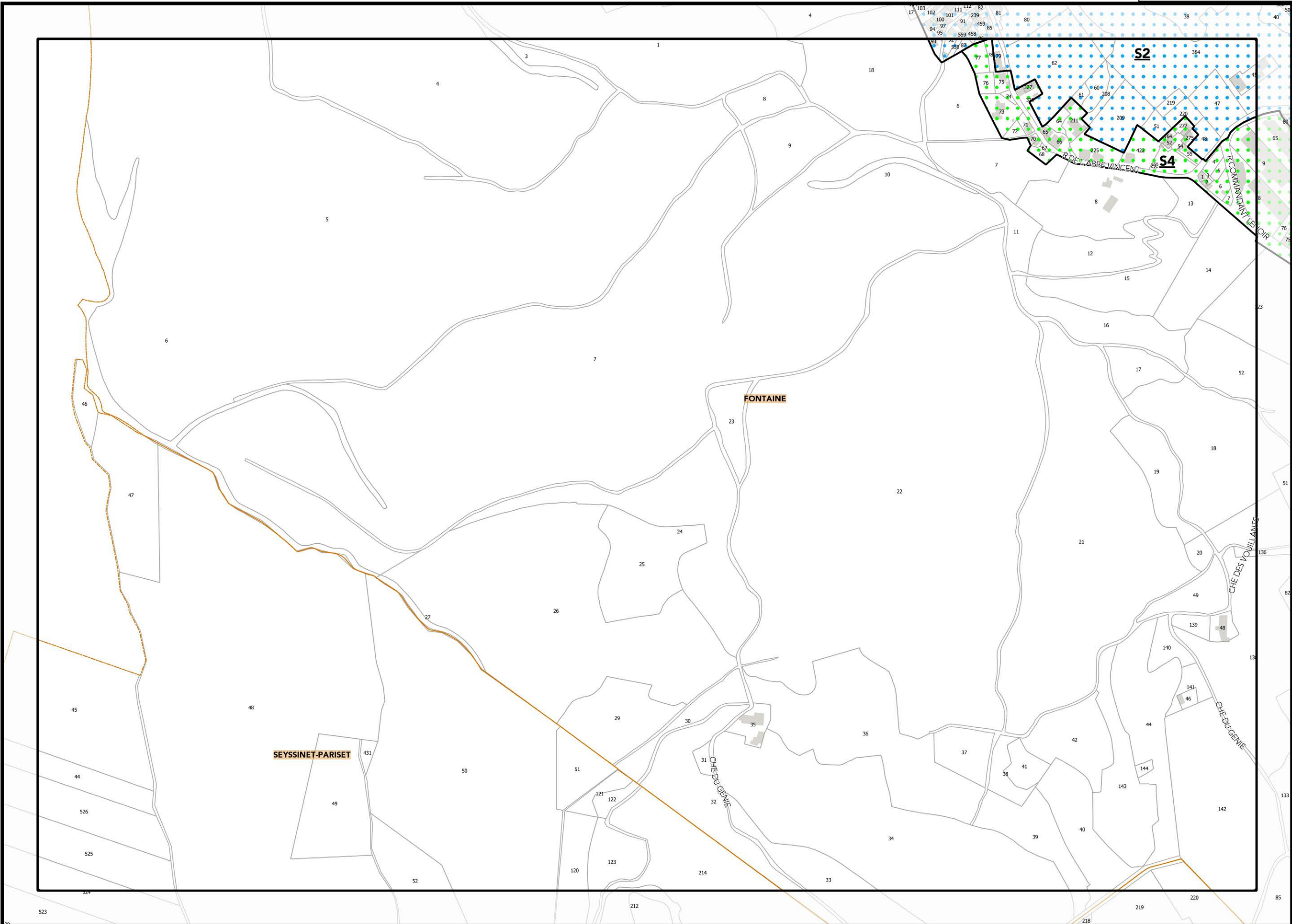
M12

Légende: se référer aux premières pages de l'atlas

Sources :
@ DGFIP Cadastre 2016
@ DREAL Auvergne Rhône-Alpes

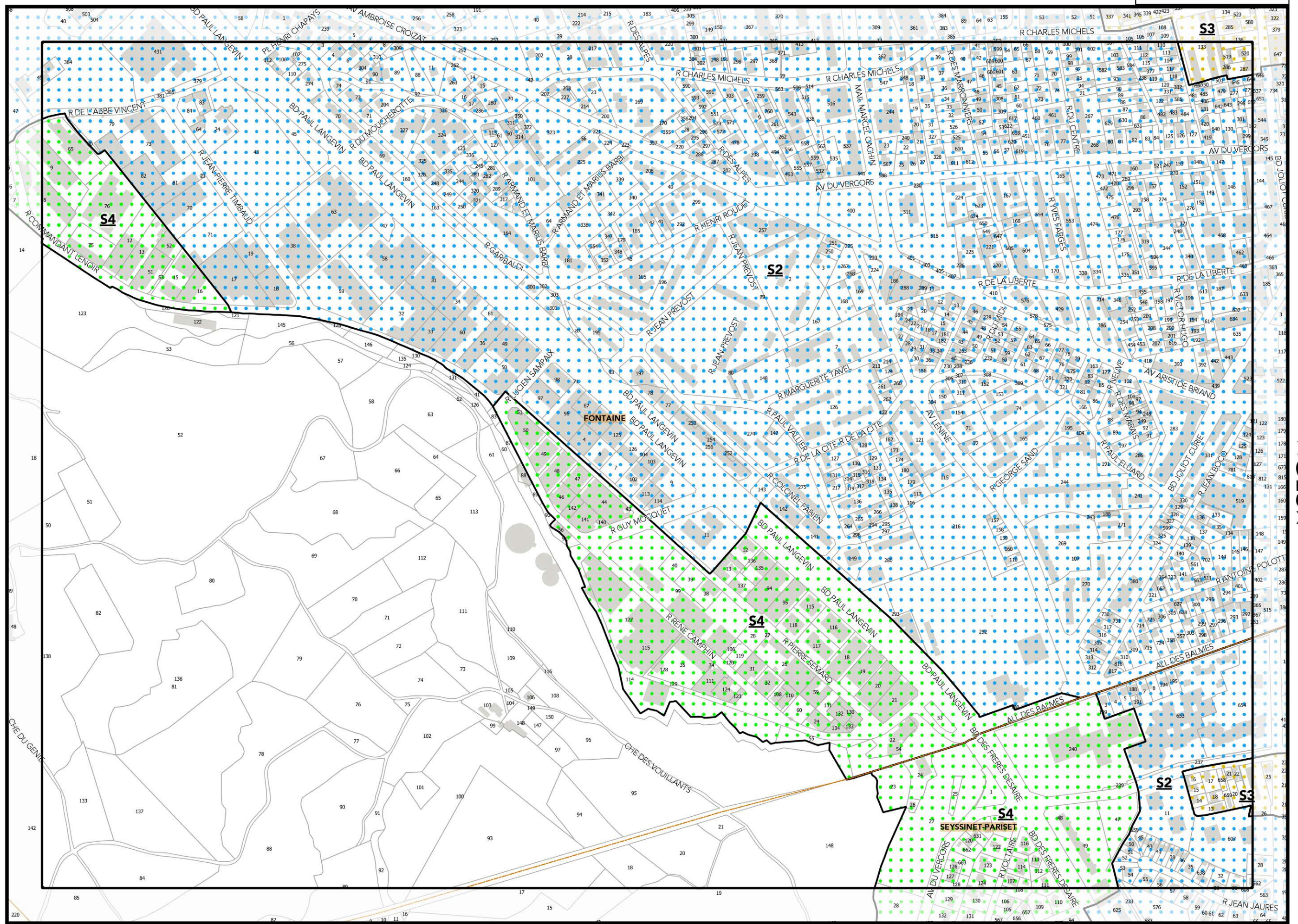
M13





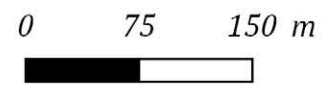
▲D13▲

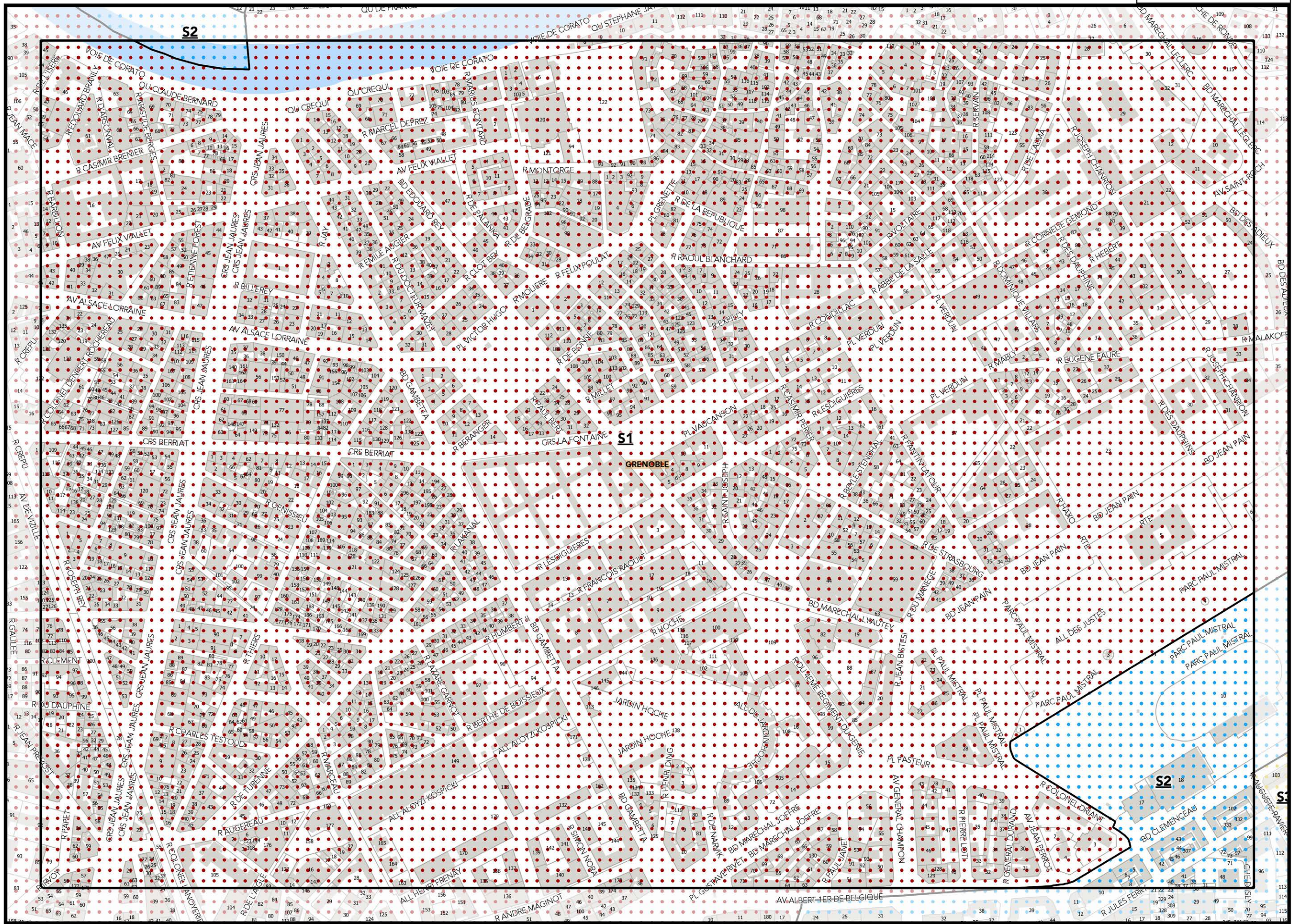
▲F13▲



Légende: se référer aux premières pages de l'atlas

Sources :
@ DGFiP Cadastre 2016
@ DREAL Auvergne Rhône-Alpes





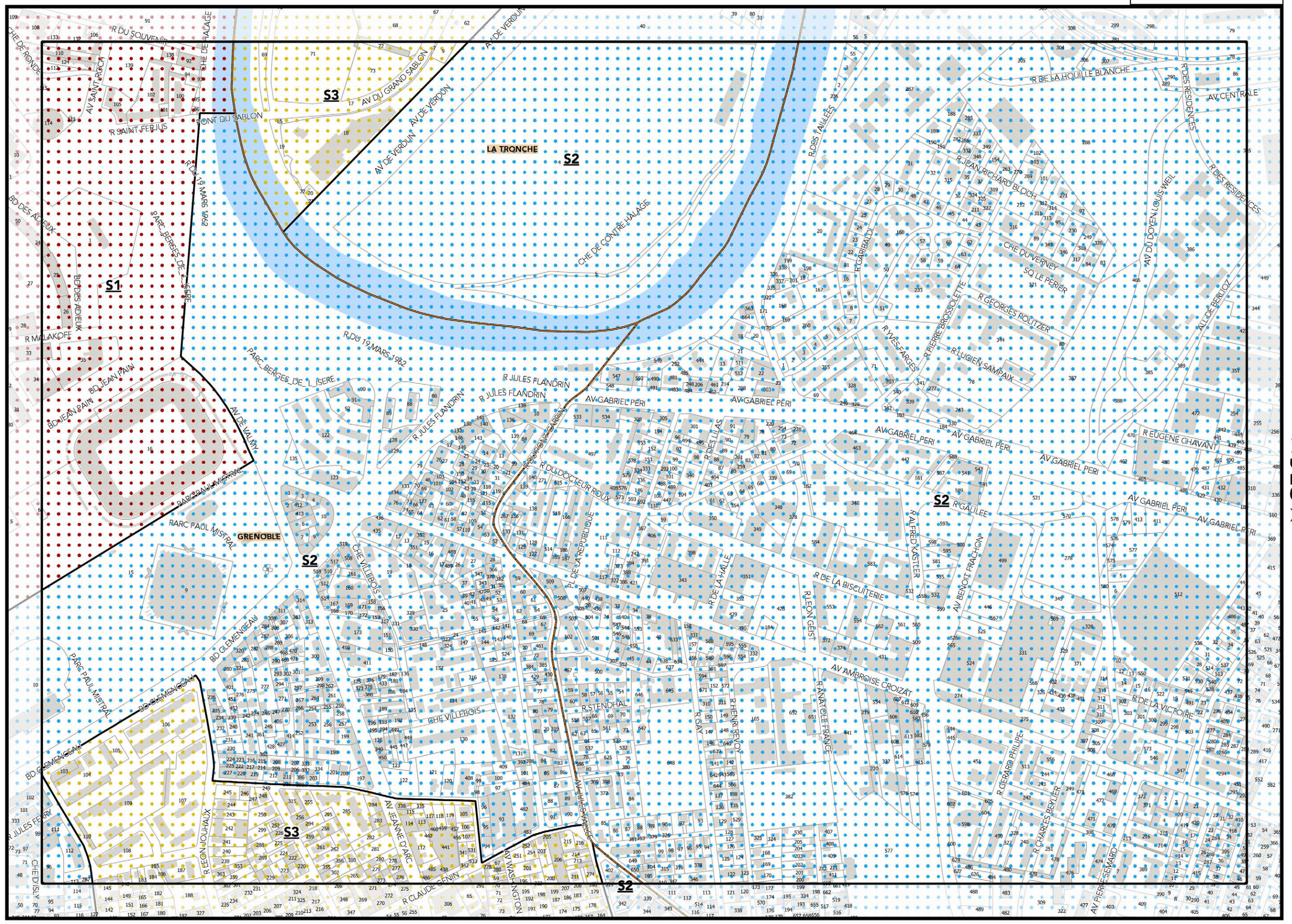
Légende: se référer aux premières pages de l'atlas

Sources :
@ DGFIP Cadastre 2016
@ DREAL Auvergne Rhône-Alpes

0 75 150 m

▲G13▲

▼I13▼



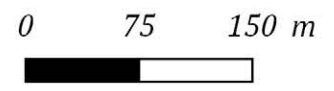
AH13

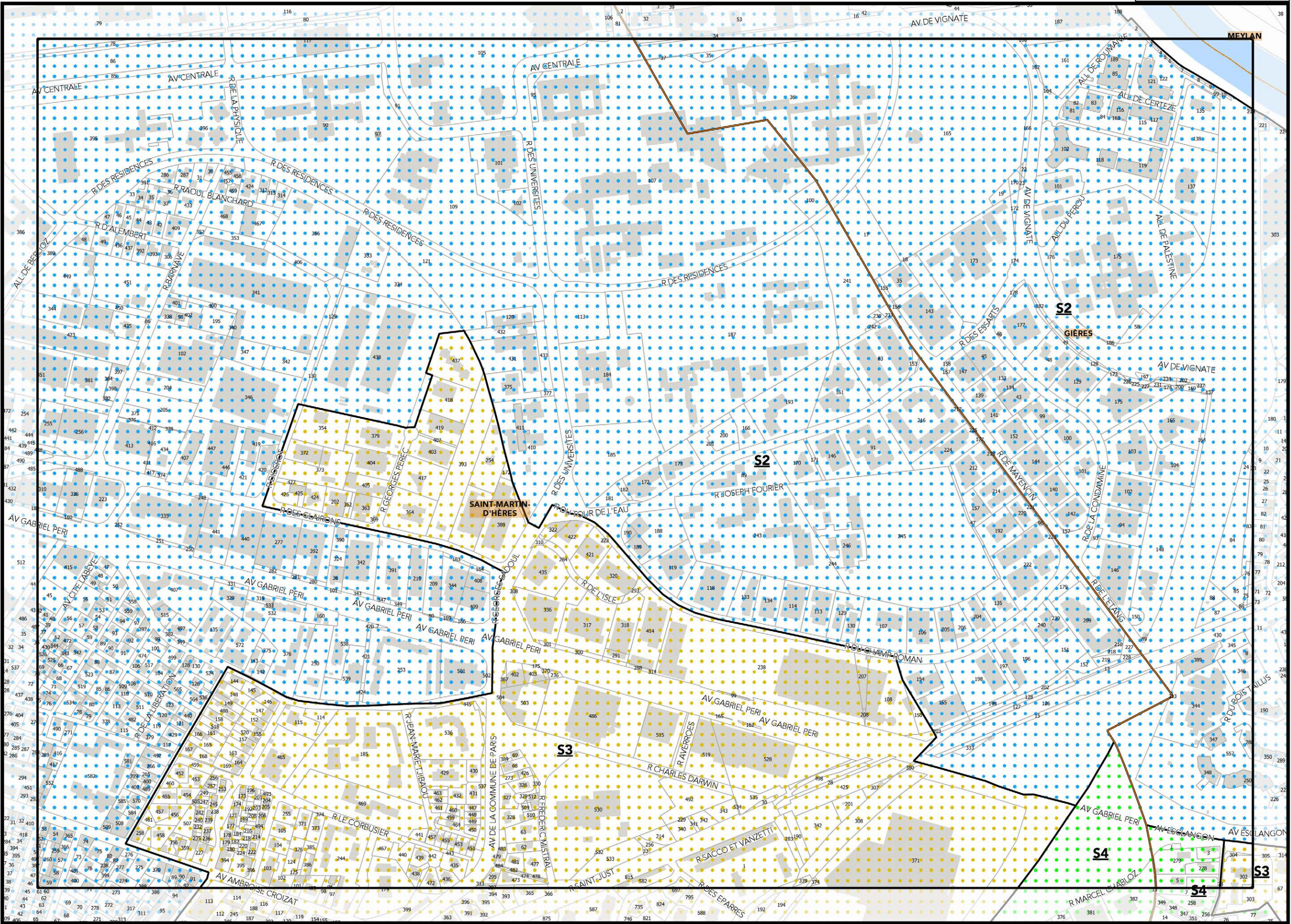
I13

Légende: se référer aux premières pages de l'atlas

Sources :
@ DGFiP Cadastre 2016
@ DREAL Auvergne Rhône-Alpes

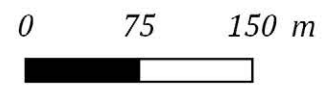
I14

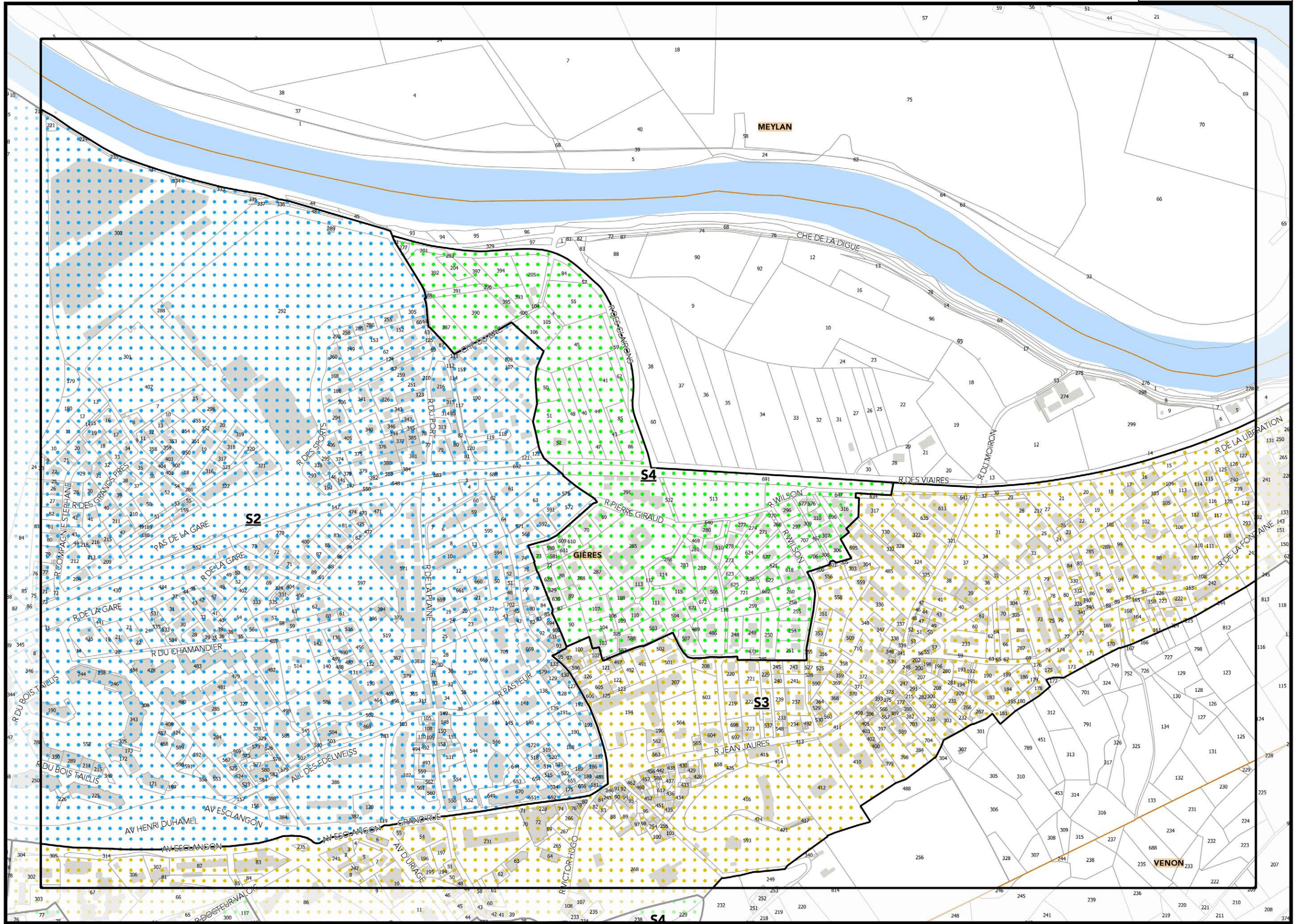




Légende: se référer aux premières pages de l'atlas

Sources :
@ DGFIP Cadastre 2016
@ DREAL Auvergne Rhône-Alpes



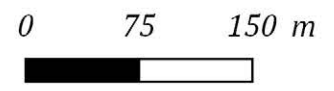


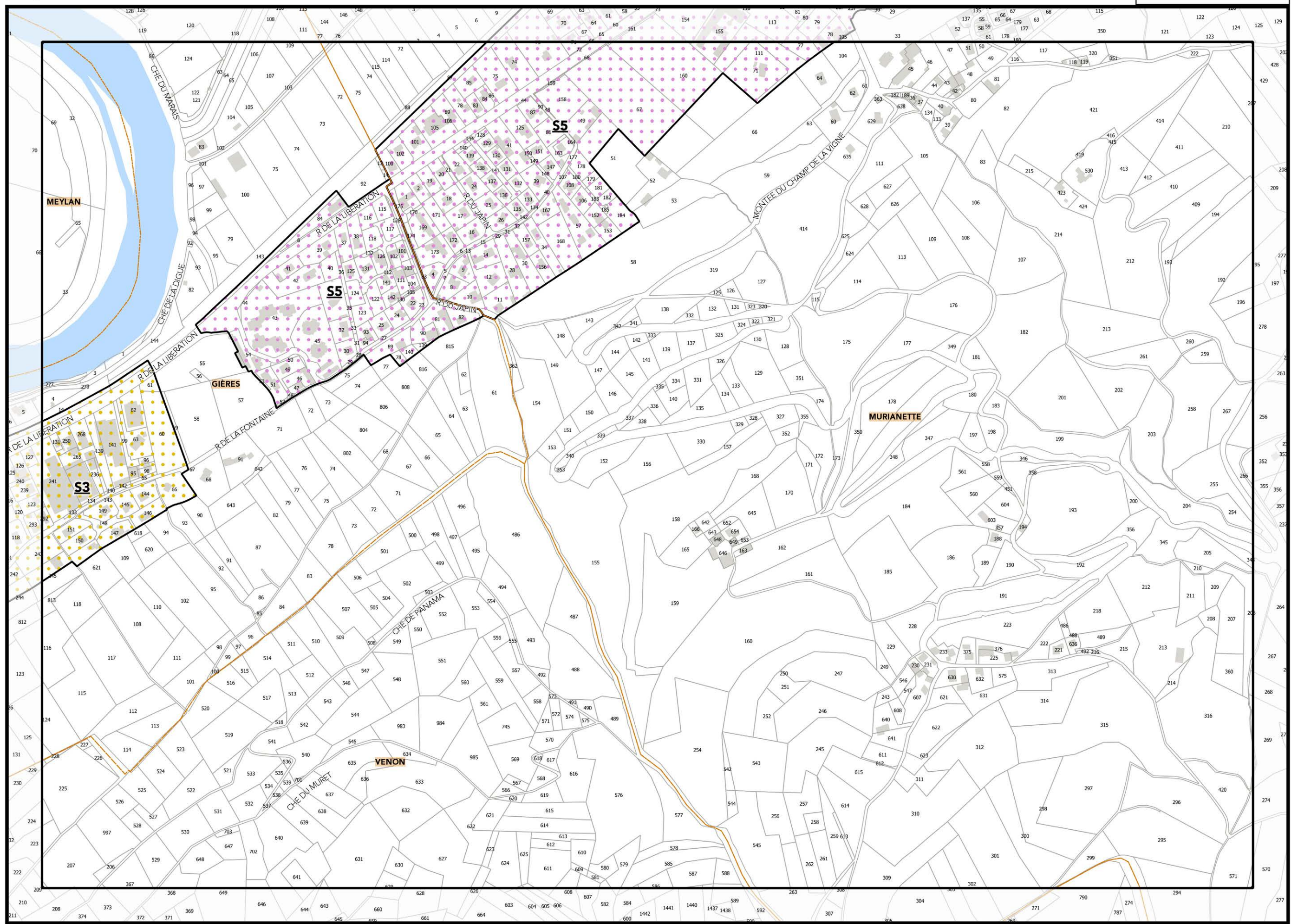
▲J13▲

▼J13▼

Légende: se référer aux premières pages de l'atlas

Sources :
@ DGFIP Cadastre 2016
@ DREAL Auvergne Rhône-Alpes



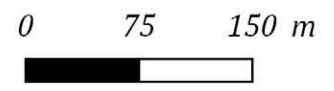


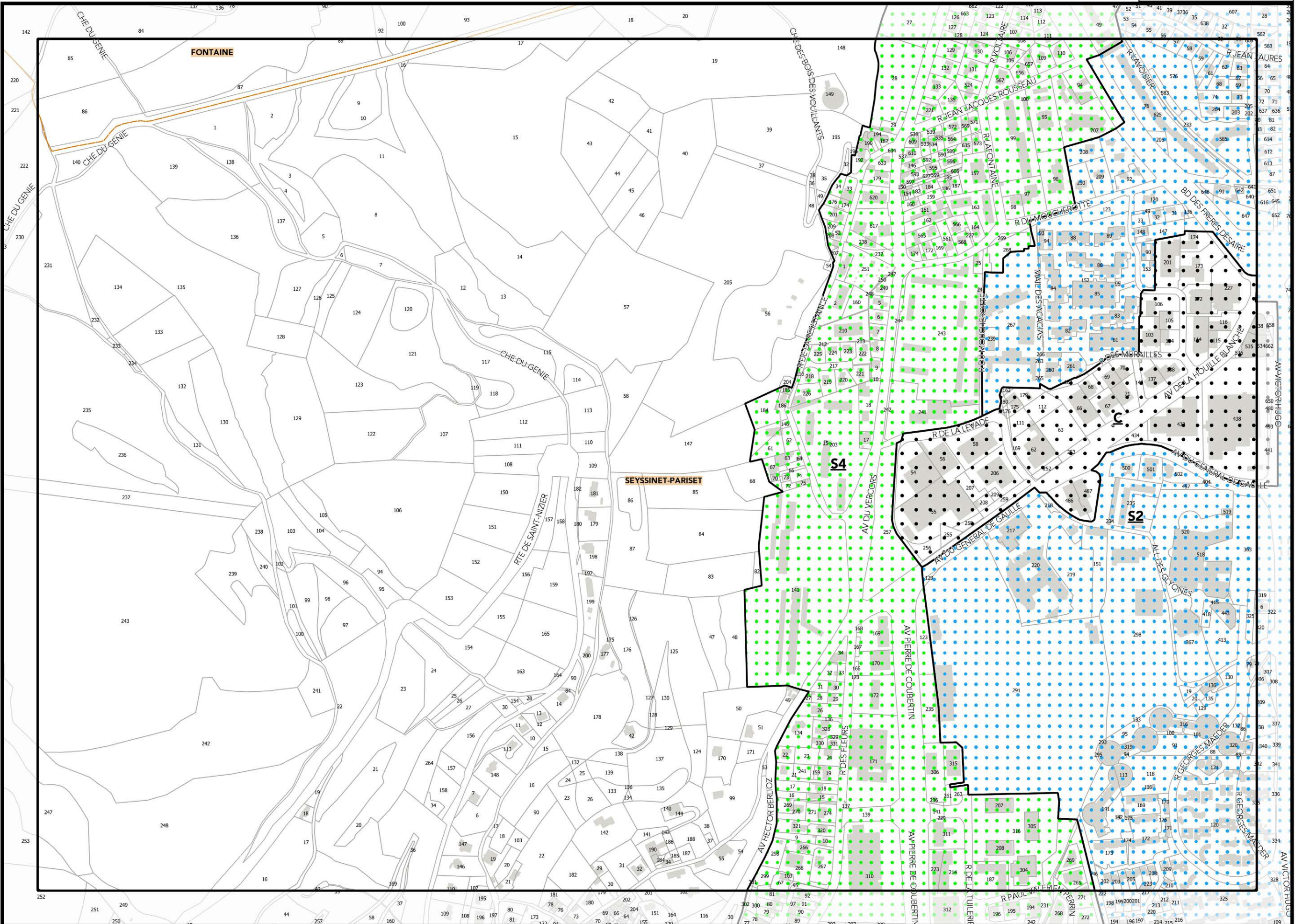
▲ K13 ▲

▼ M13 ▼

Légende: se référer aux premières pages de l'atlas

Sources :
@ DGFIP Cadastre 2016
@ DREAL Auvergne Rhône-Alpes





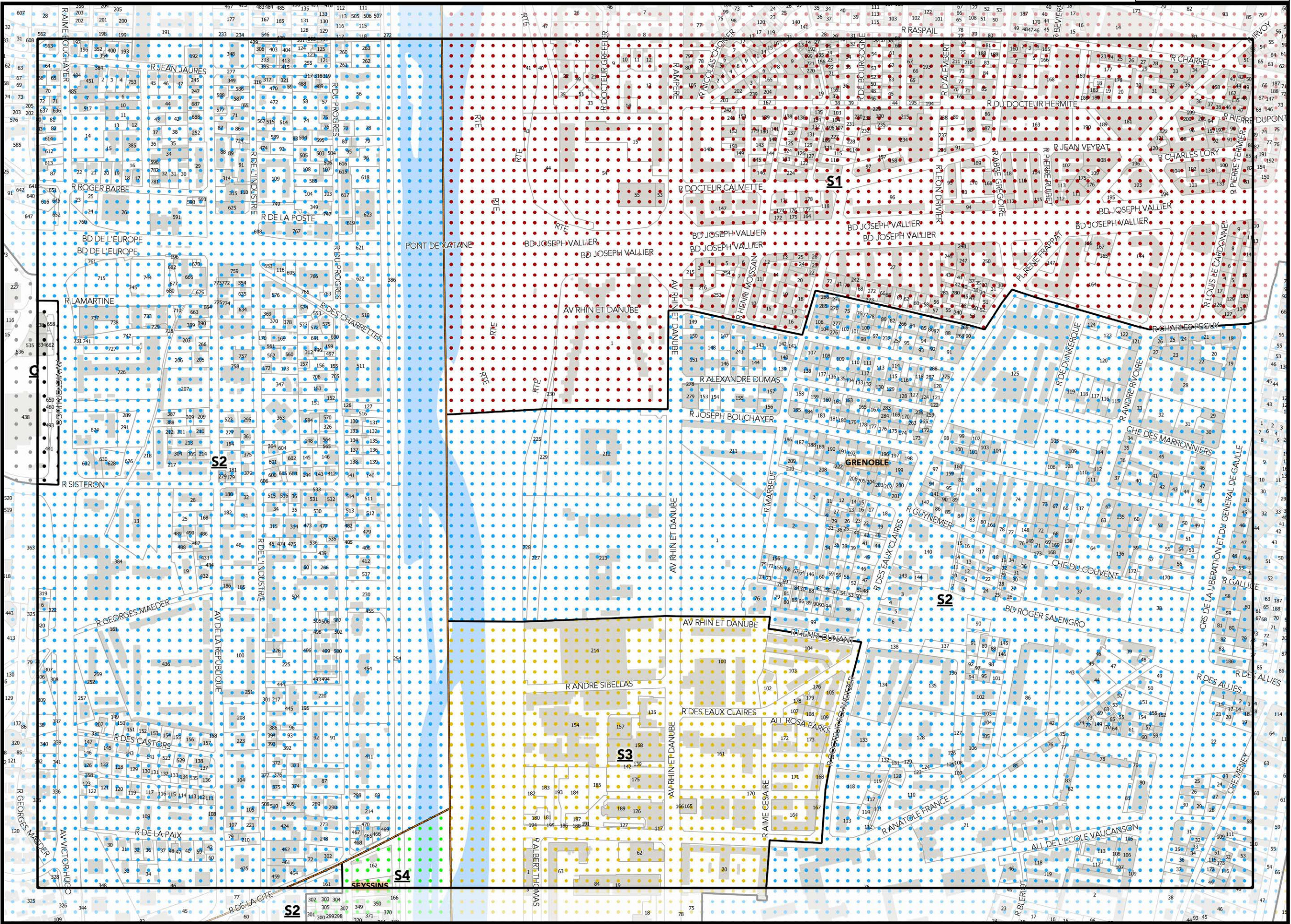
▲ E14 ▲

▲ G14 ▲

Légende: se référer aux premières pages de l'atlas

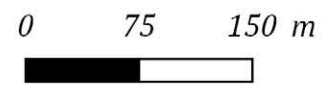
Sources :
@ DGFIP Cadastre 2016
@ DREAL Auvergne Rhône-Alpes





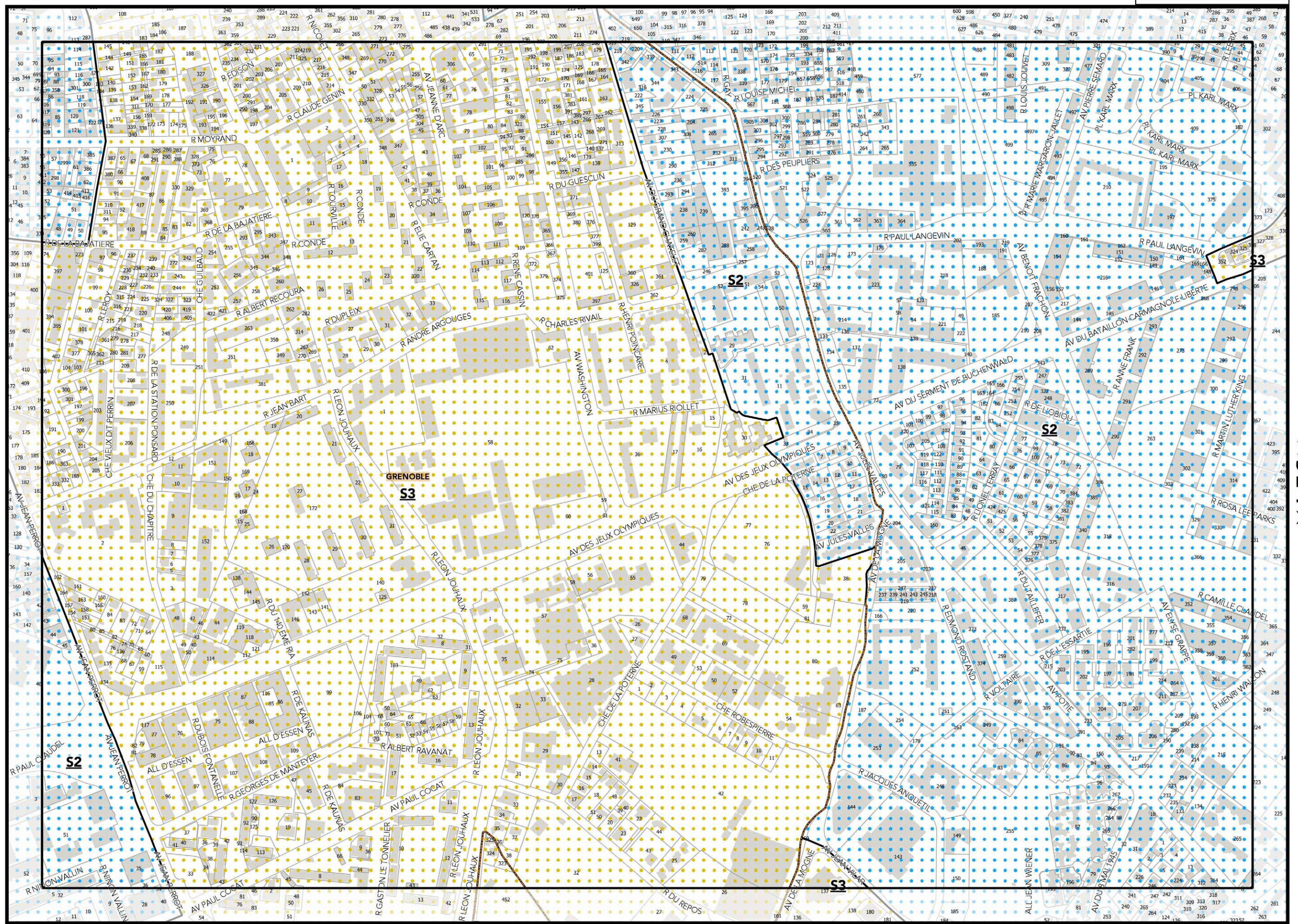
Légende: se référer aux premières pages de l'atlas

Sources :
@ DGFIP Cadastre 2016
@ DREAL Auvergne Rhône-Alpes



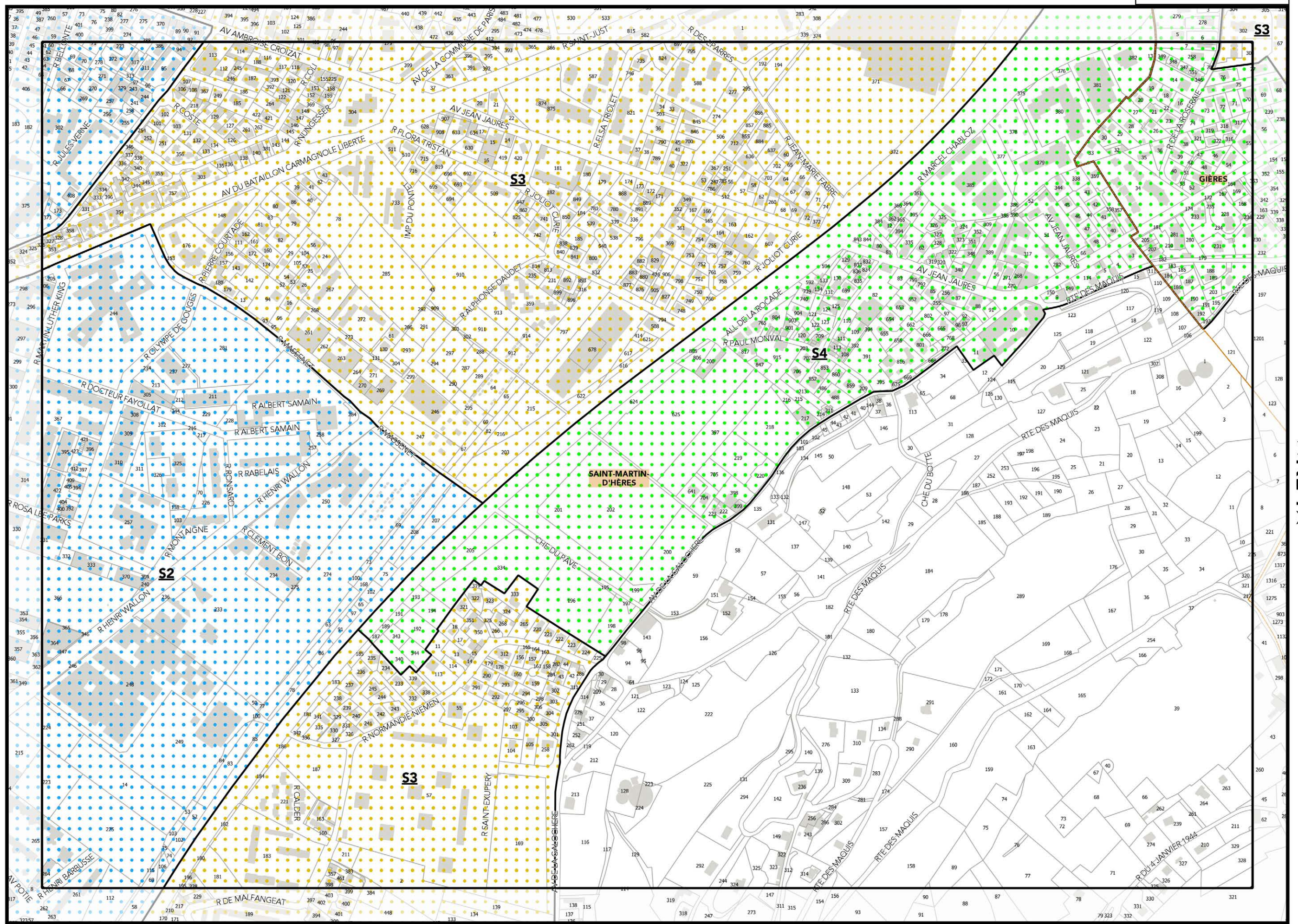
▲F14▲

▲H14▲

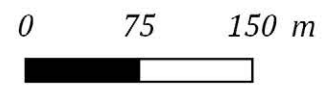


Légende: se référer aux premières pages de l'atlas

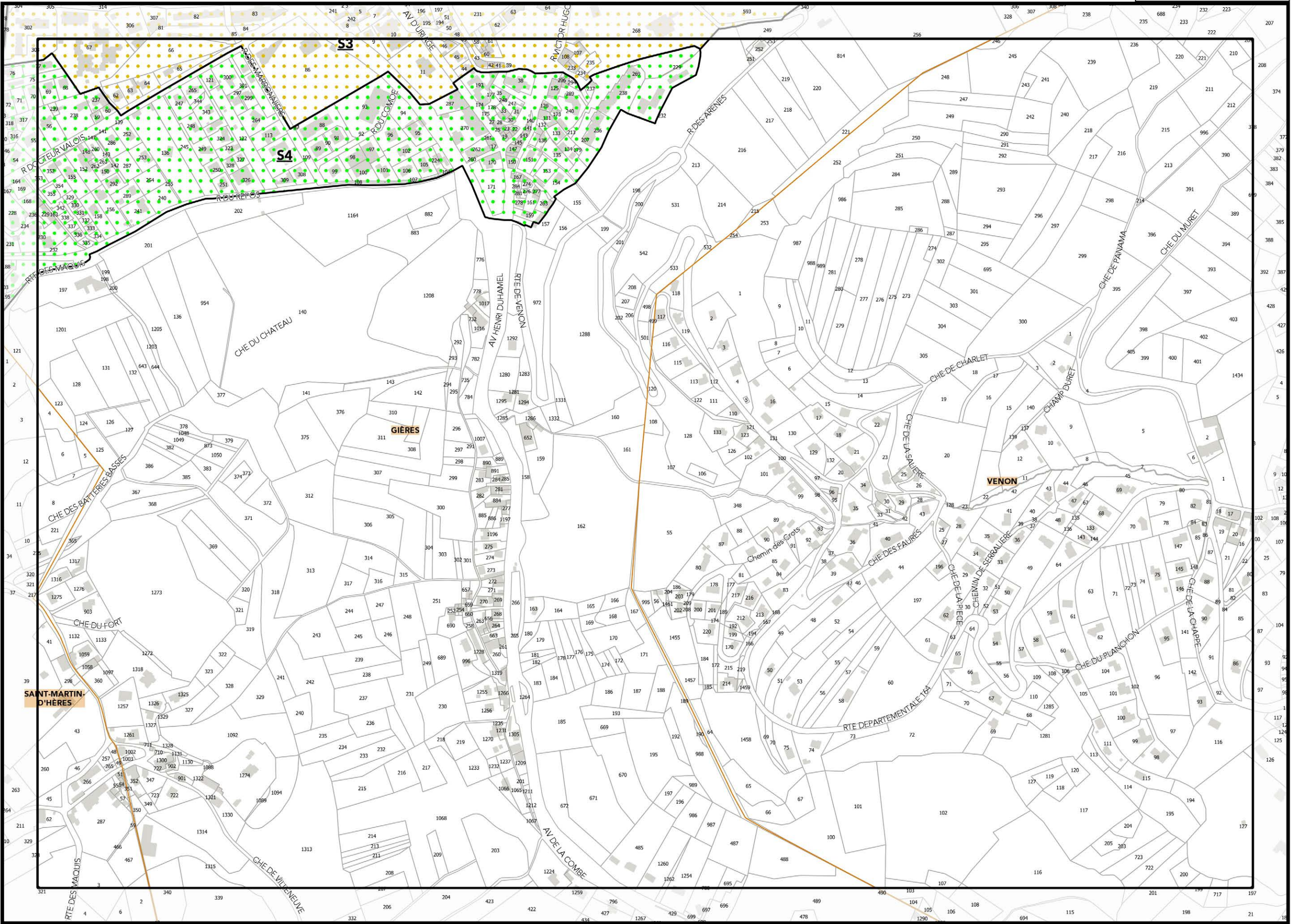
Sources :
© DGFIP Cadastre 2016
© DREAL Auvergne Rhône-Alpes



Sources :
 @ DGFIP Cadastre 2016
 @ DREAL Auvergne Rhône-Alpes

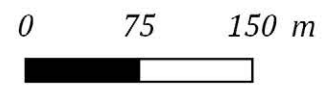


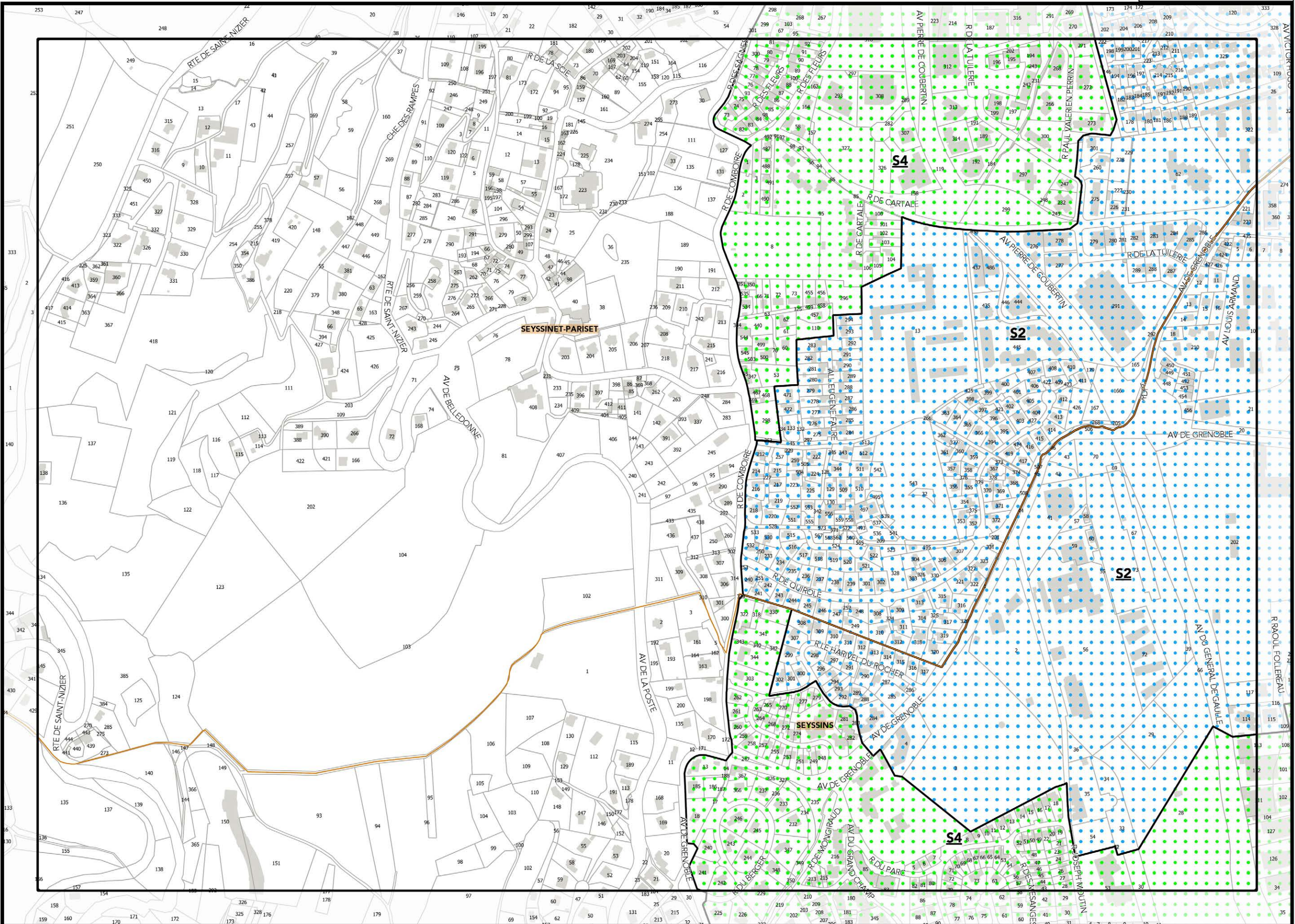
Légende: se référer aux premières pages de l'atlas



Légende: se référer aux premières pages de l'atlas

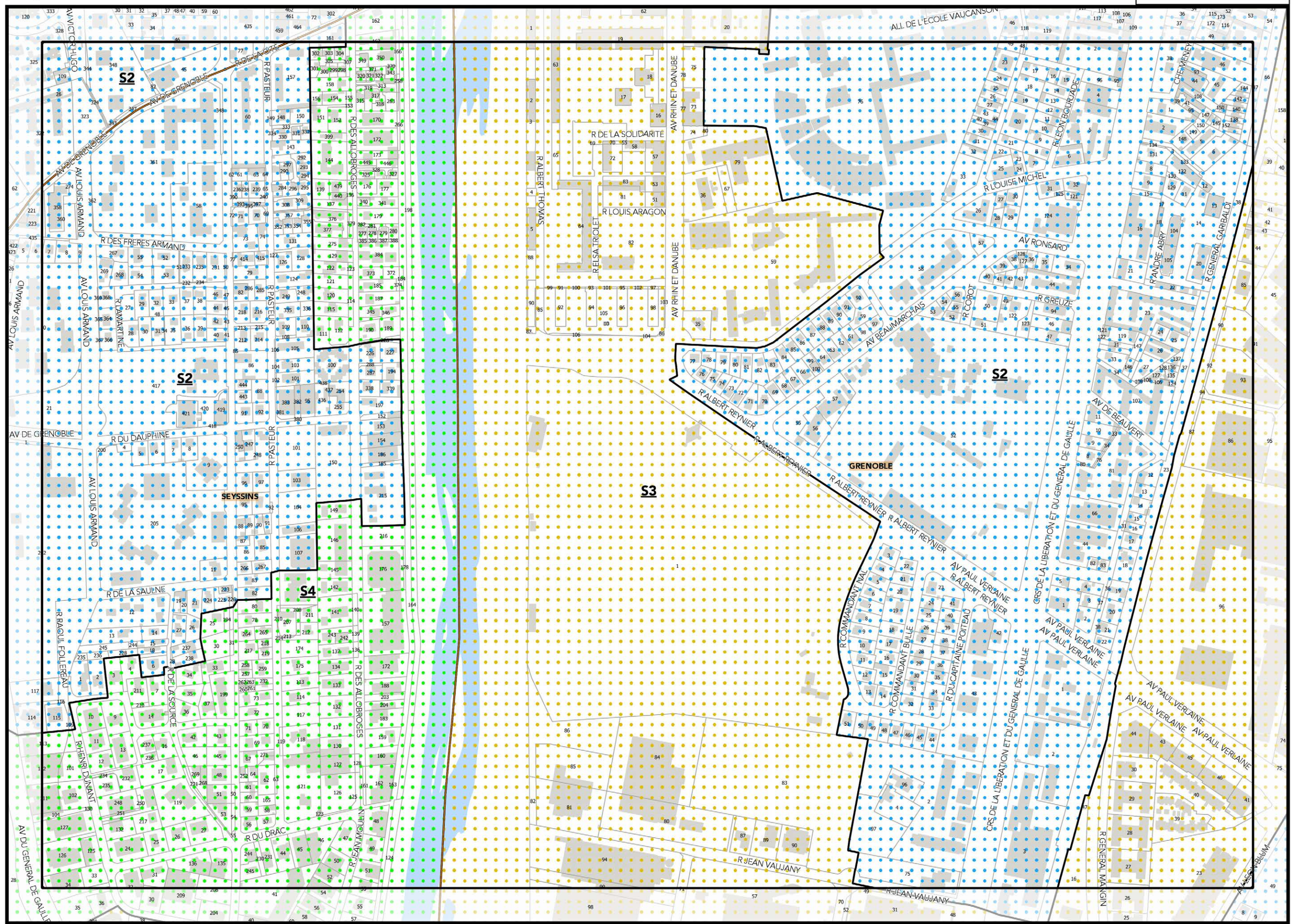
Sources :
@ DGFIP Cadastre 2016
@ DREAL Auvergne Rhône-Alpes





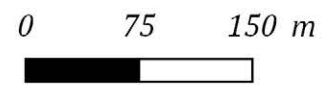
▲ E15 ▲

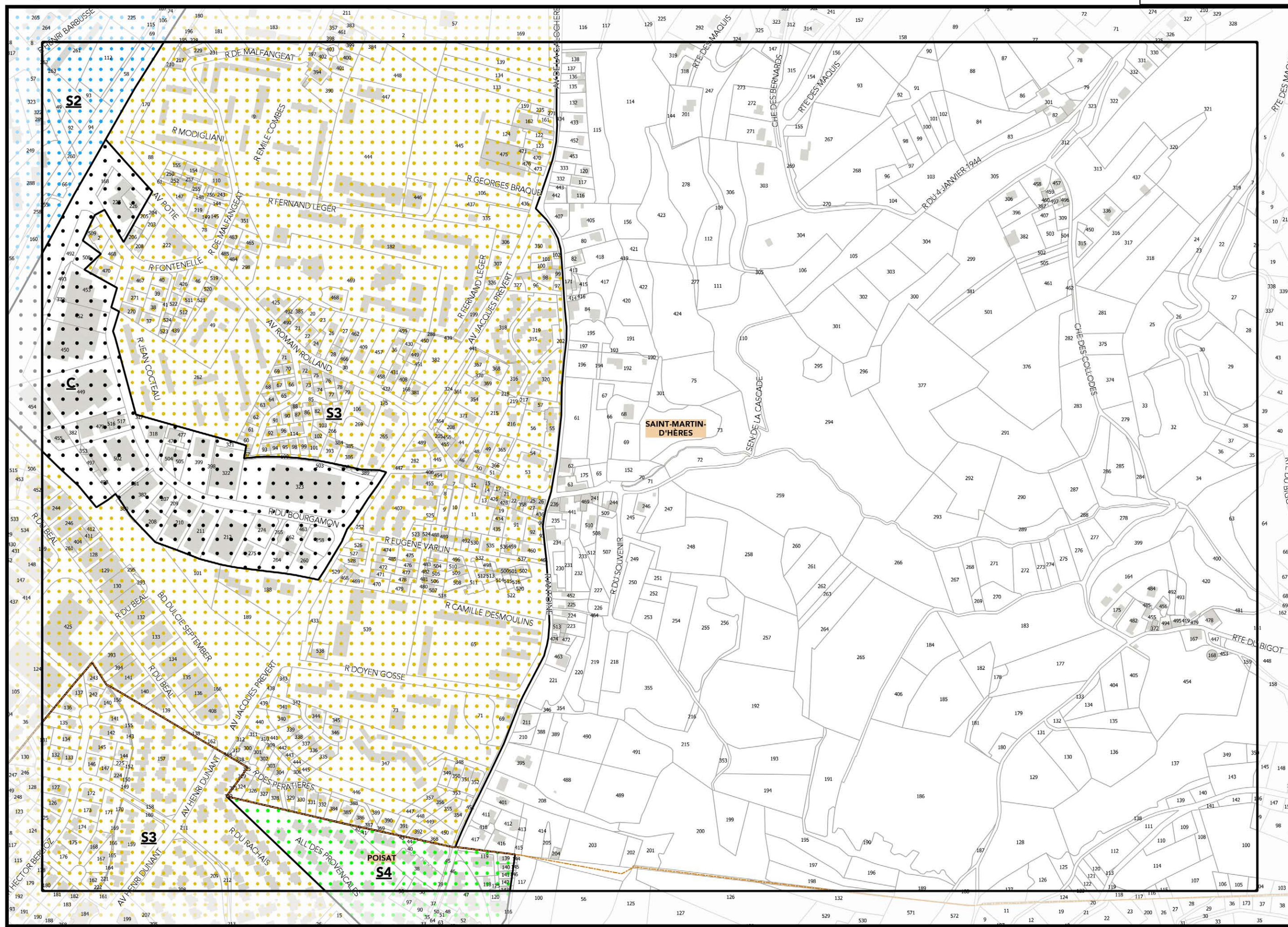
▲ G15 ▲



Légende: se référer aux premières pages de l'atlas

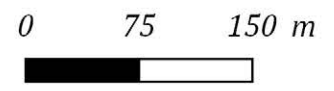
Sources :
@ DGFIP Cadastre 2016
@ DREAL Auvergne Rhône-Alpes

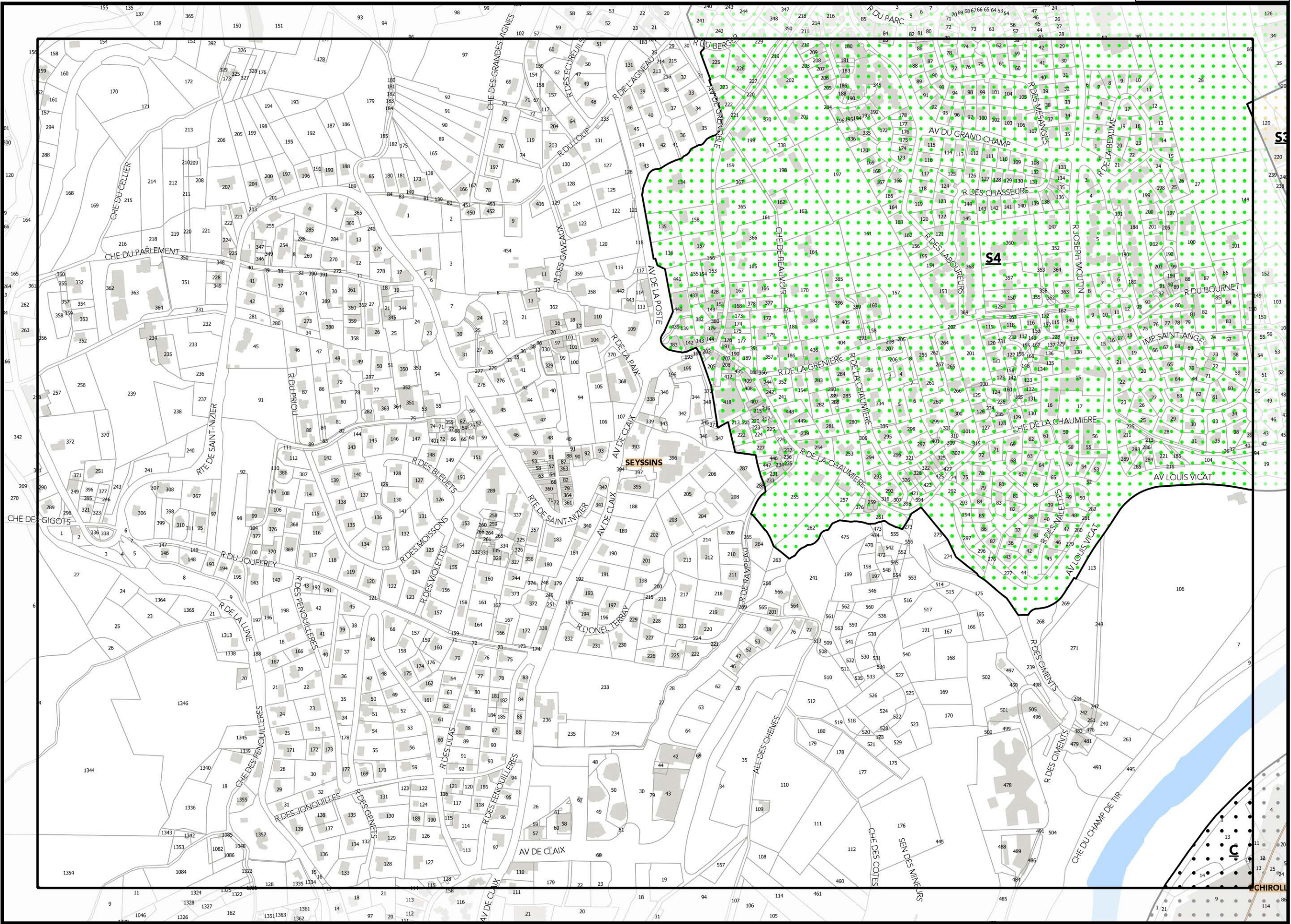




Légende: se référer aux premières pages de l'atlas

Sources :
@ DGFIP Cadastre 2016
@ DREAL Auvergne Rhône-Alpes

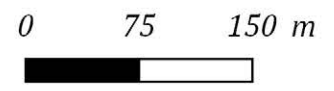




▲ E16 ▲

▲ G16 ▲

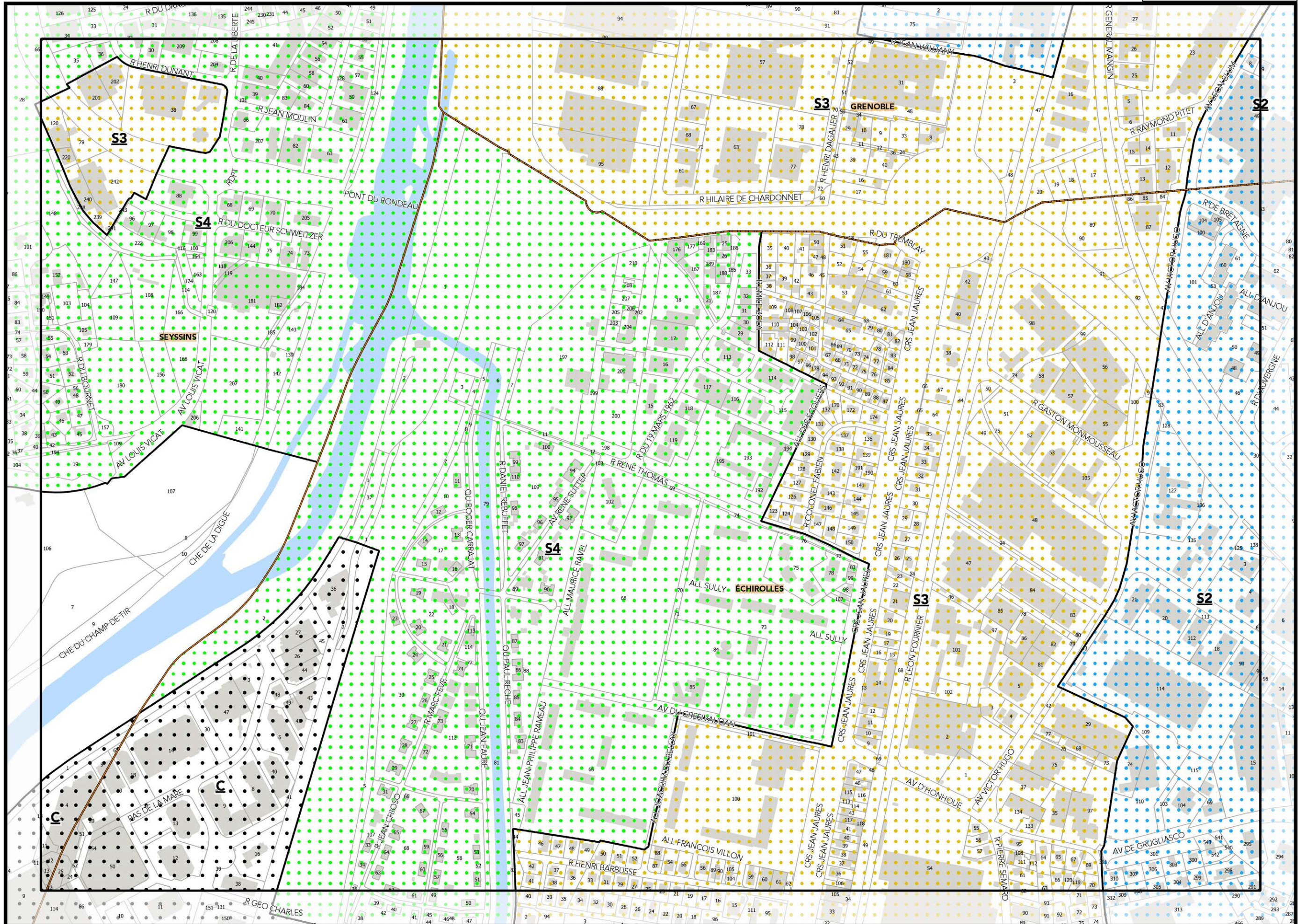
Sources :
© DGFiP Cadastre 2016
© DREAL Auvergne Rhône-Alpes



Légende: se référer aux premières pages de l'atlas

▲F16▲

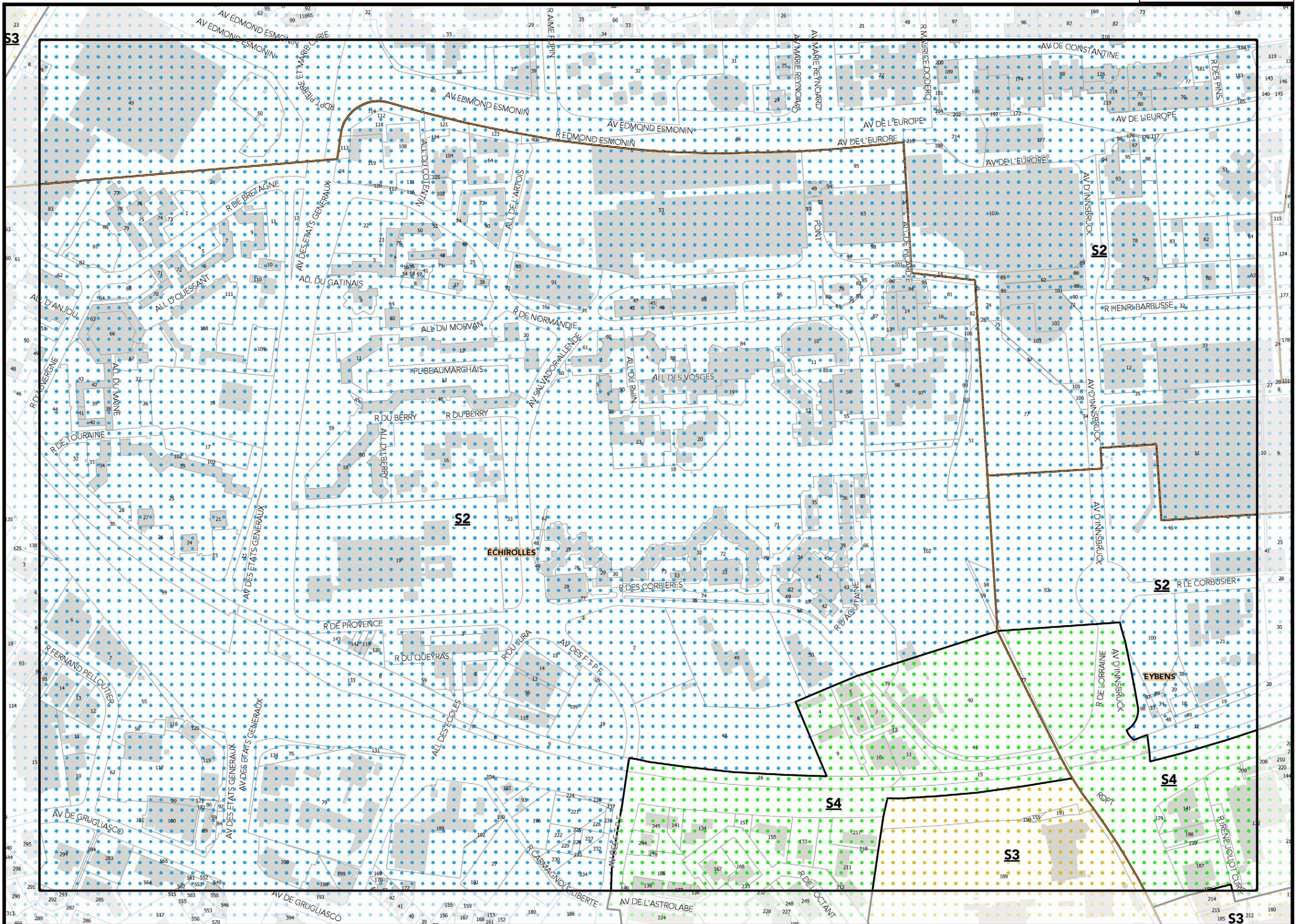
▼91H▼



Légende: se référer aux premières pages de l'atlas

Sources :
@ DGFIP Cadastre 2016
@ DREAL Auvergne Rhône-Alpes





Légende: se référer aux premières pages de l'atlas

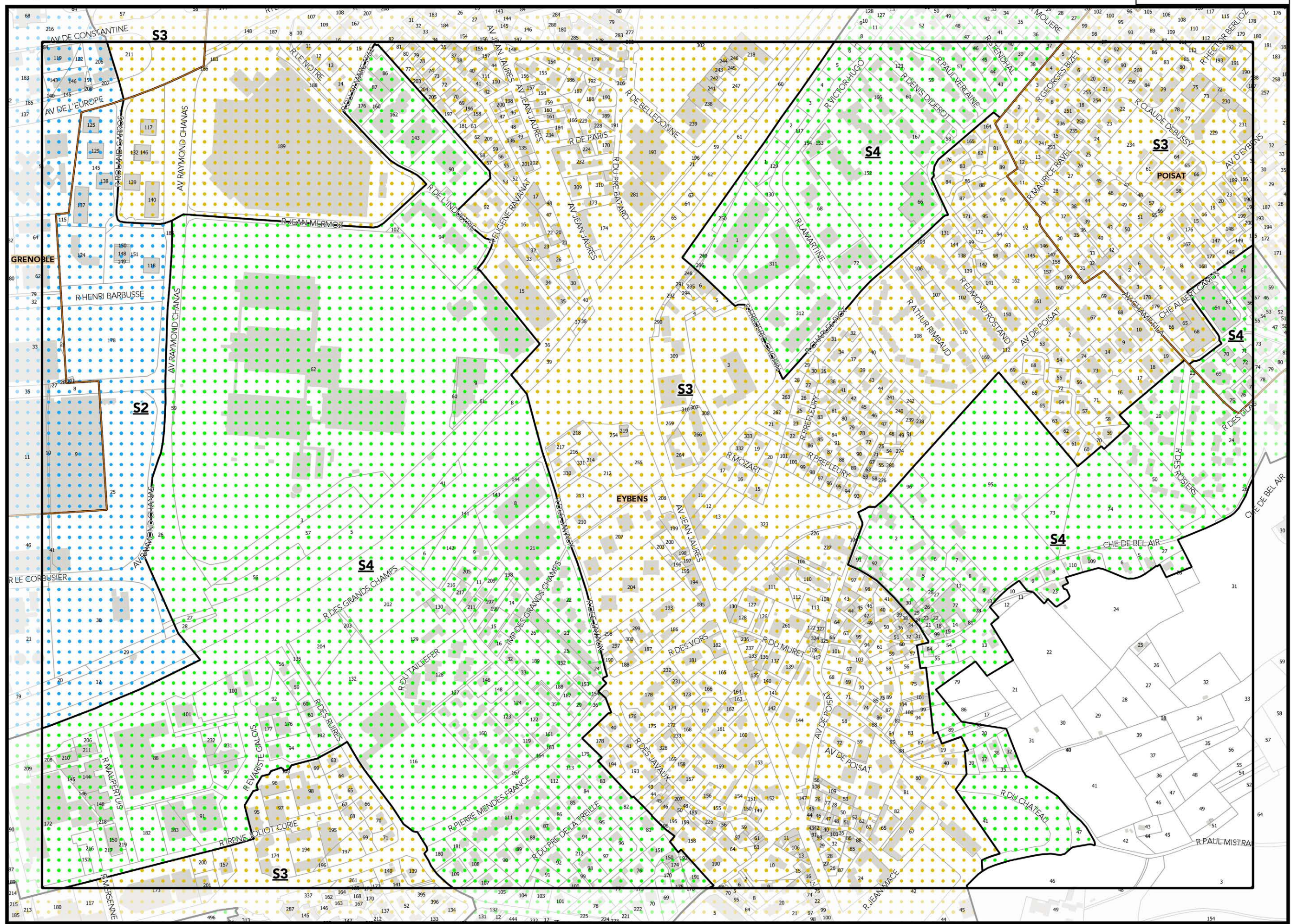
Sources :
@ DGFIP Cadastre 2016
@ DREAL Auvergne Rhône-Alpes

0 75 150 m



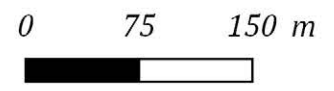
▲G16▲

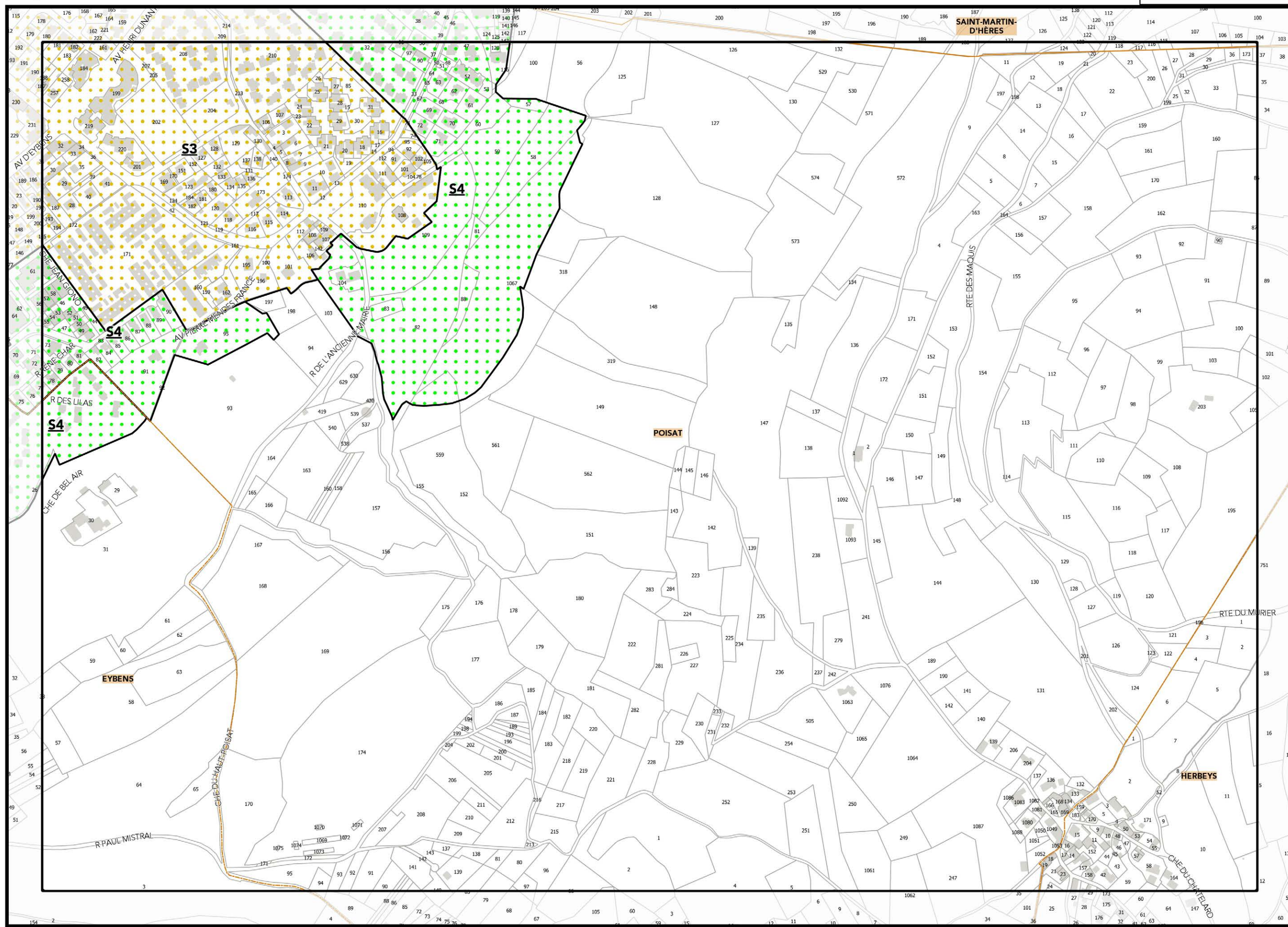
▼G17▼



Légende: se référer aux premières pages de l'atlas

Sources :
@ DGFiP Cadastre 2016
@ DREAL Auvergne Rhône-Alpes



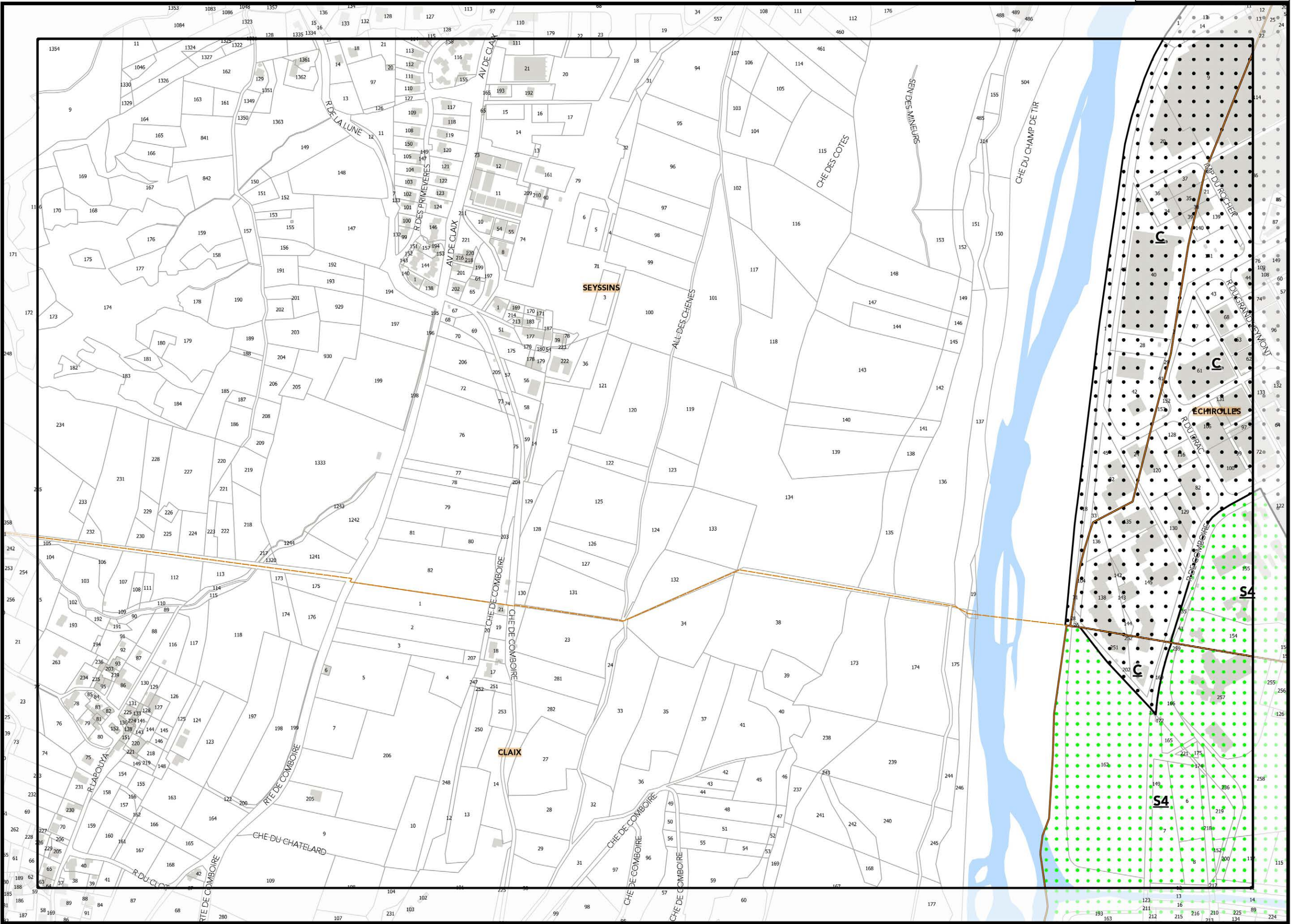


▲ I16 ▲

▲ K16 ▲

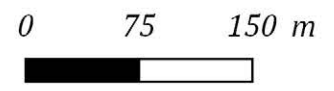
Légende: se référer aux premières pages de l'atlas

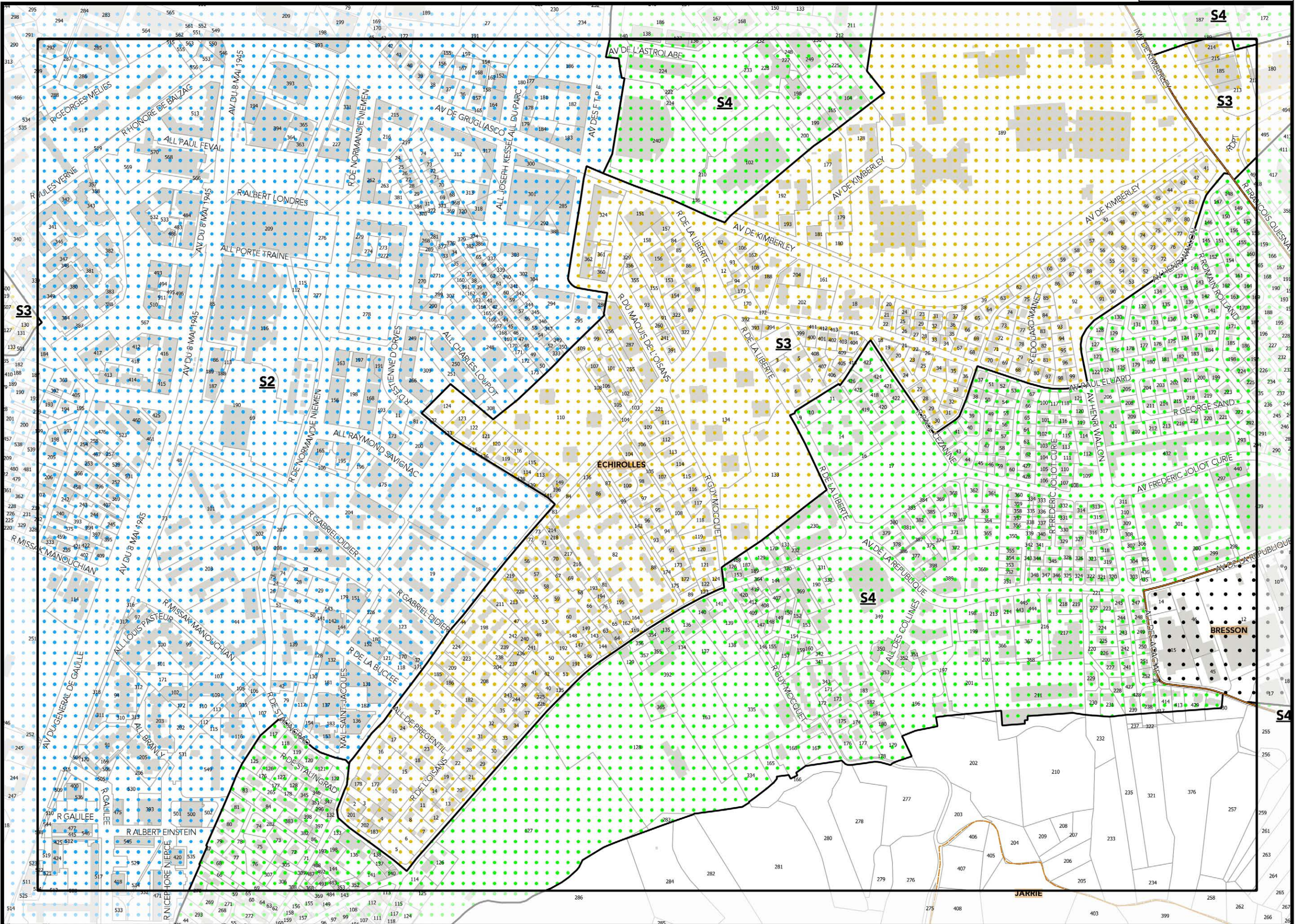
Sources :
@ DGFIP Cadastre 2016
@ DREAL Auvergne Rhône-Alpes



Légende: se référer aux premières pages de l'atlas

Sources :
@ DGFIP Cadastre 2016
@ DREAL Auvergne Rhône-Alpes



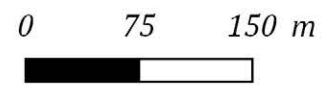


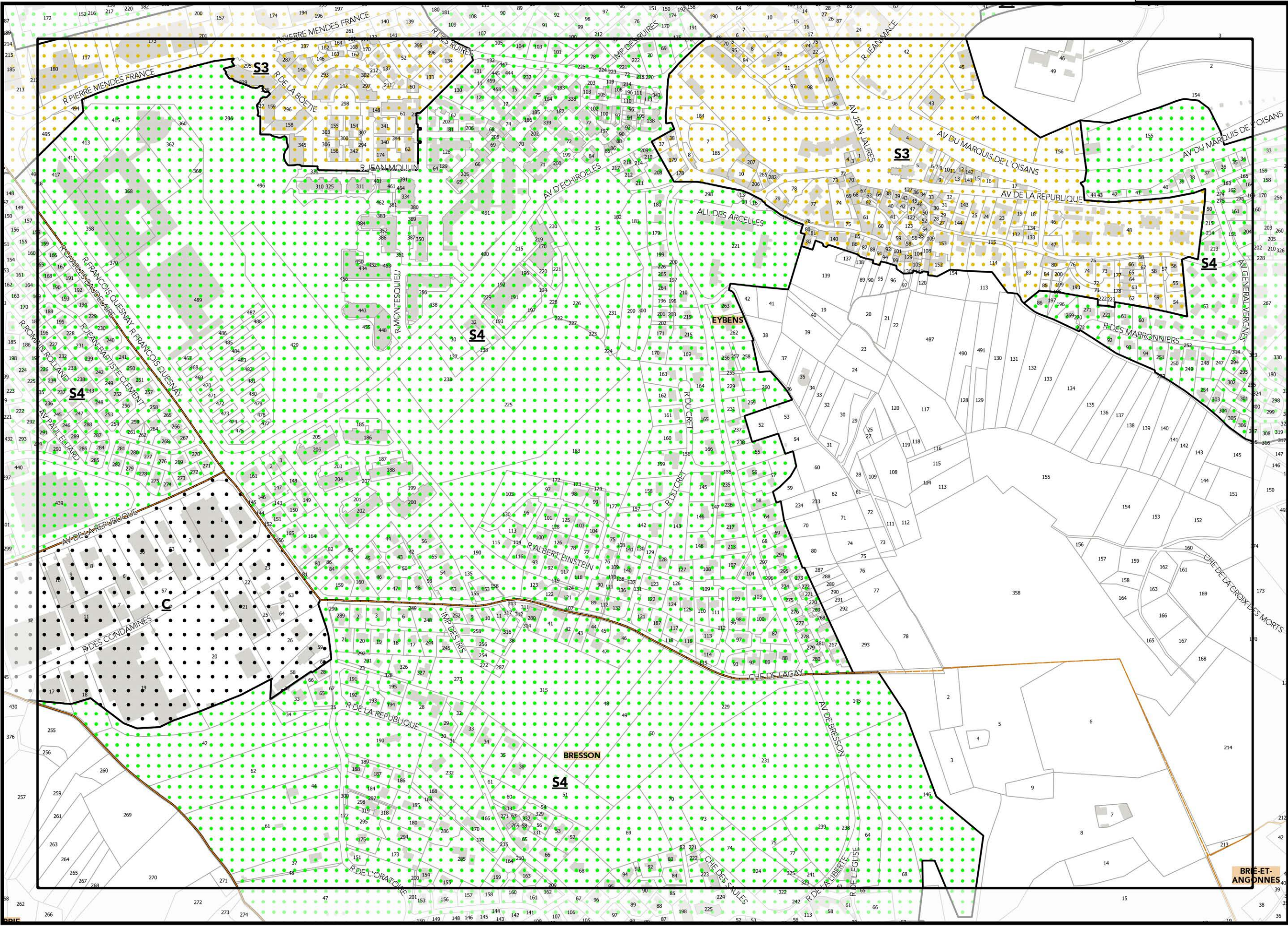
▲AG17▲

▲Z11▲

Légende: se référer aux premières pages de l'atlas

Sources :
@ DGFiP Cadastre 2016
@ DREAL Auvergne Rhône-Alpes



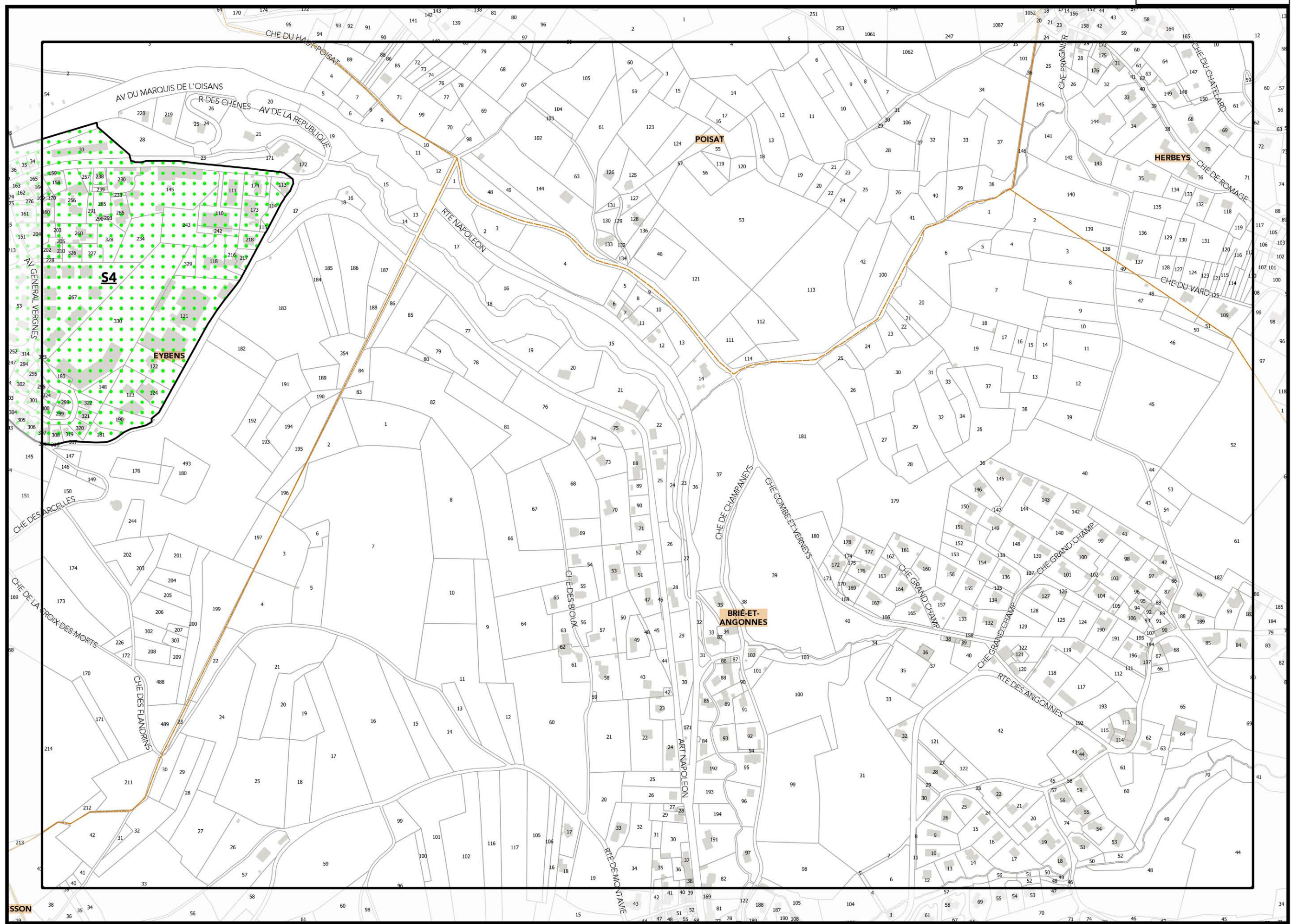


Légende: se référer aux premières pages de l'atlas

Sources :
@ DGFIP Cadastre 2016
@ DREAL Auvergne Rhône-Alpes

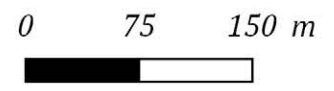
I18

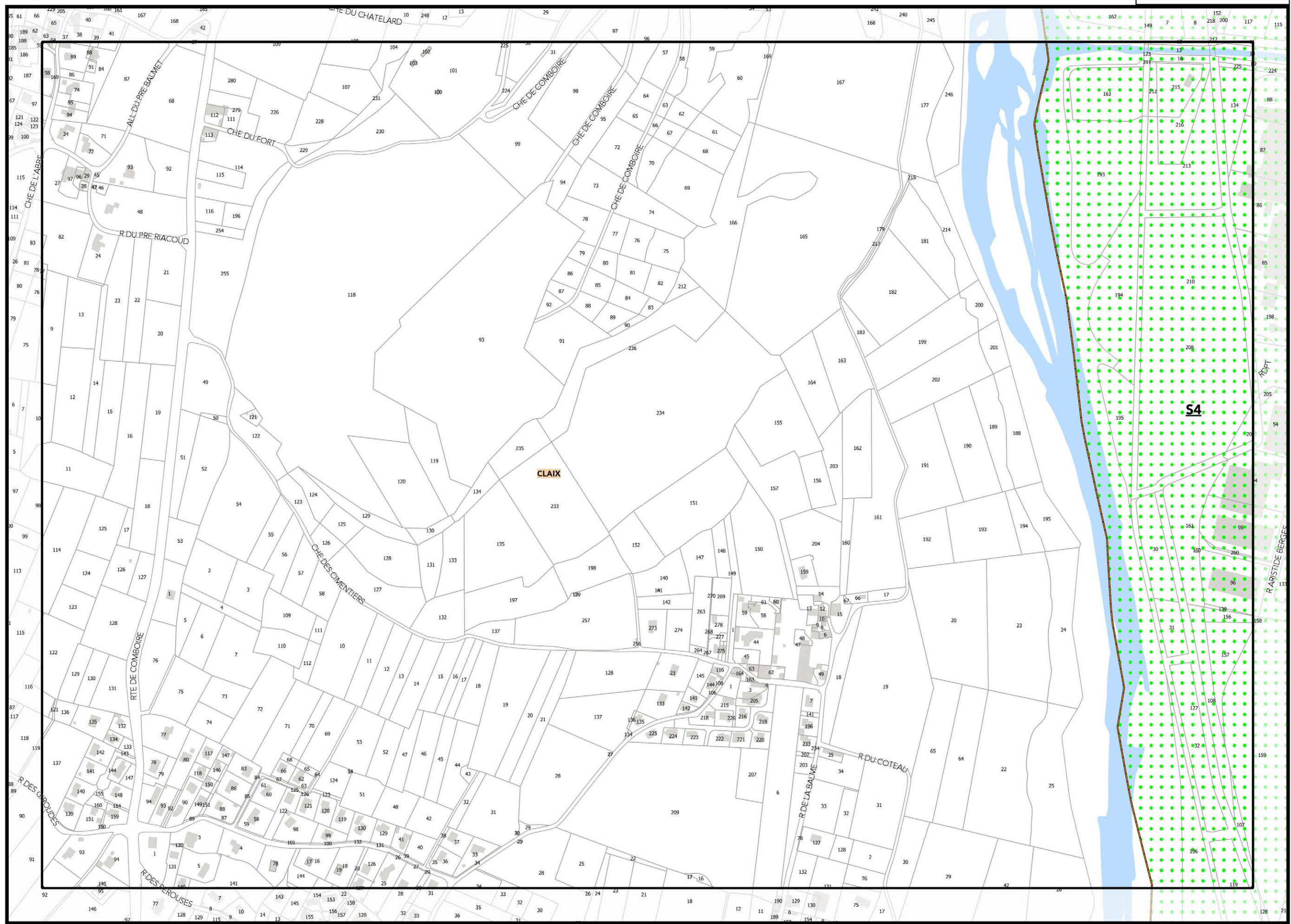
0 75 150 m



Légende: se référer aux premières pages de l'atlas

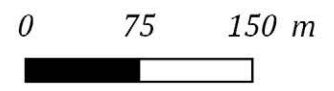
Sources :
@ DGFIP Cadastre 2016
@ DREAL Auvergne Rhône-Alpes

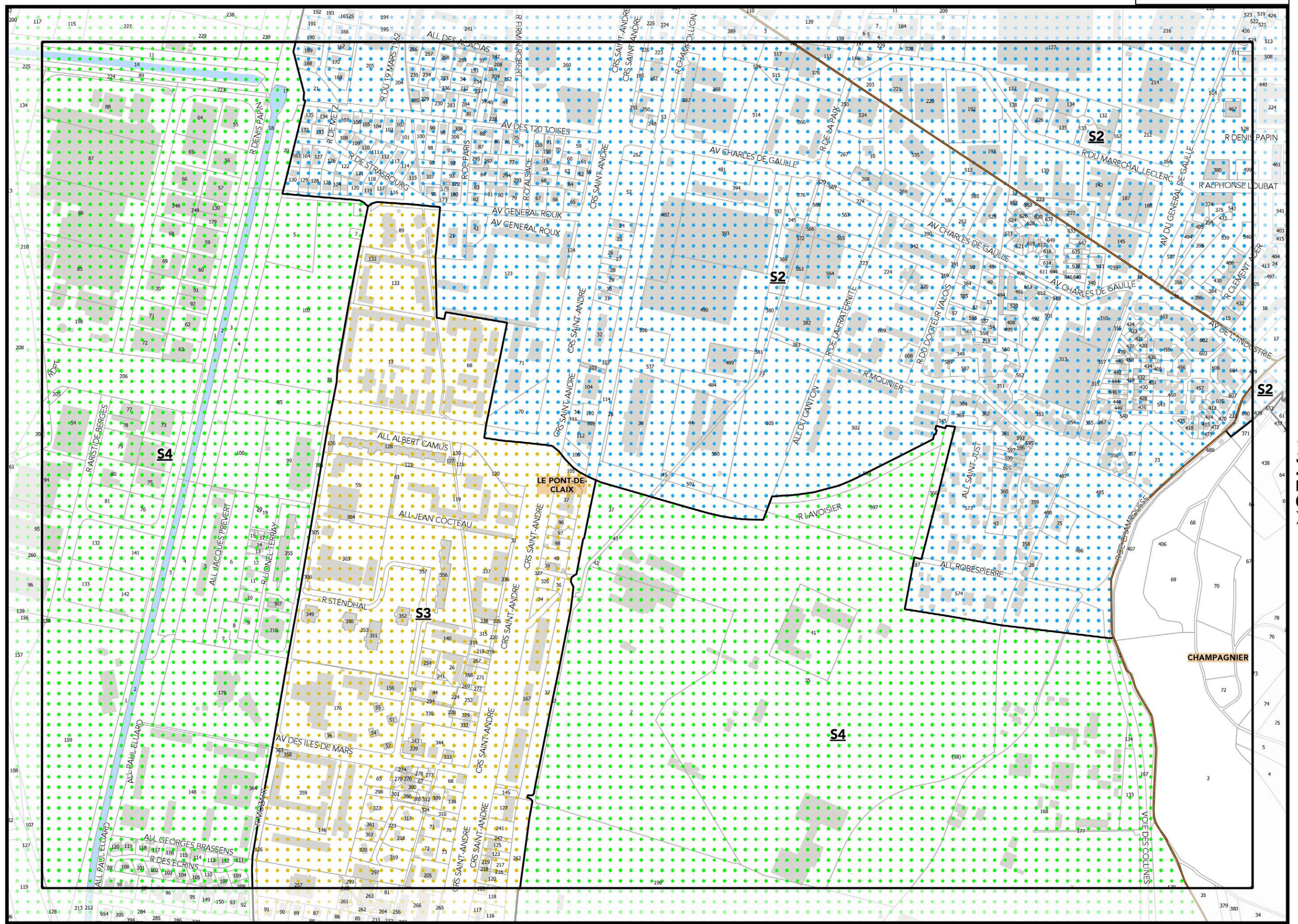




Légende: se référer aux premières pages de l'atlas

Sources :
@ DGFIP Cadastre 2016
@ DREAL Auvergne Rhône-Alpes





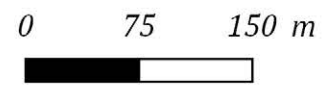
▲F18▲

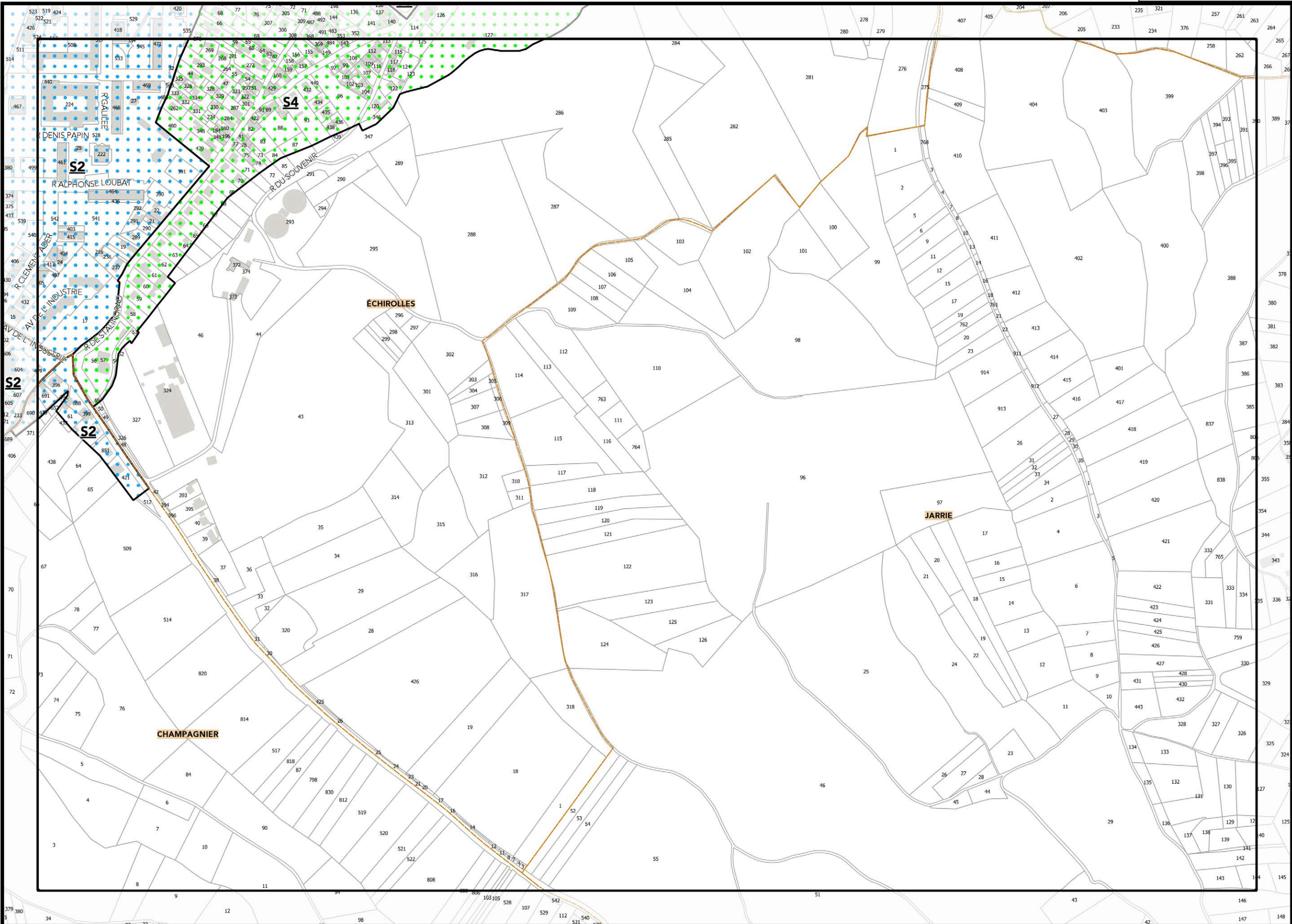
▼81H▼

Légende: se référer aux premières pages de l'atlas

Sources :
@ DGFIP Cadastre 2016
@ DREAL Auvergne Rhône-Alpes


▼G19▼

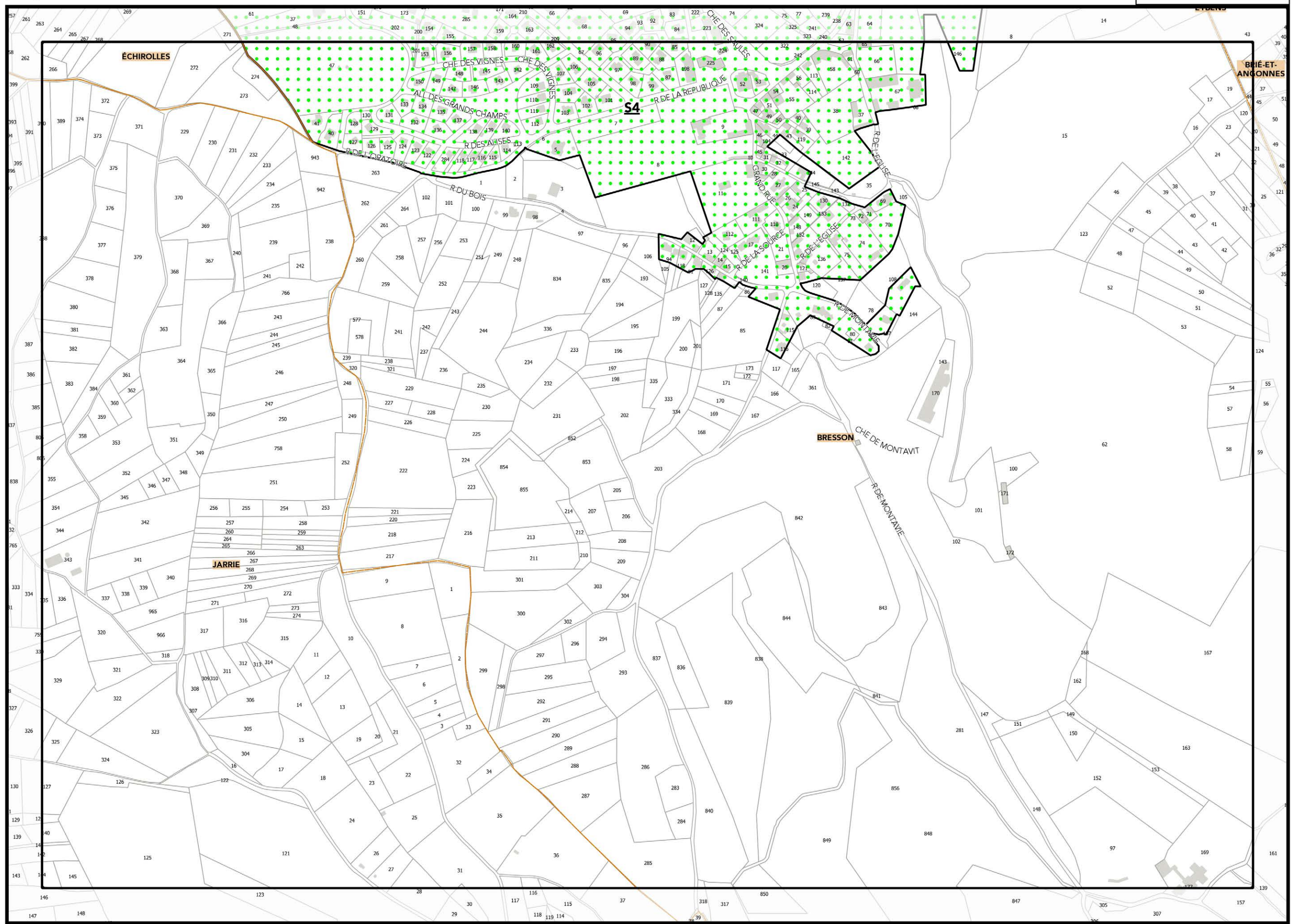




Légende: se référer aux premières pages de l'atlas

Sources :
@ DGFIP Cadastre 2016
@ DREAL Auvergne Rhône-Alpes





▲ H18 ▲

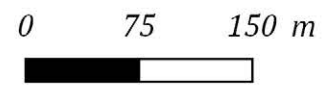
▼ I18 ▼

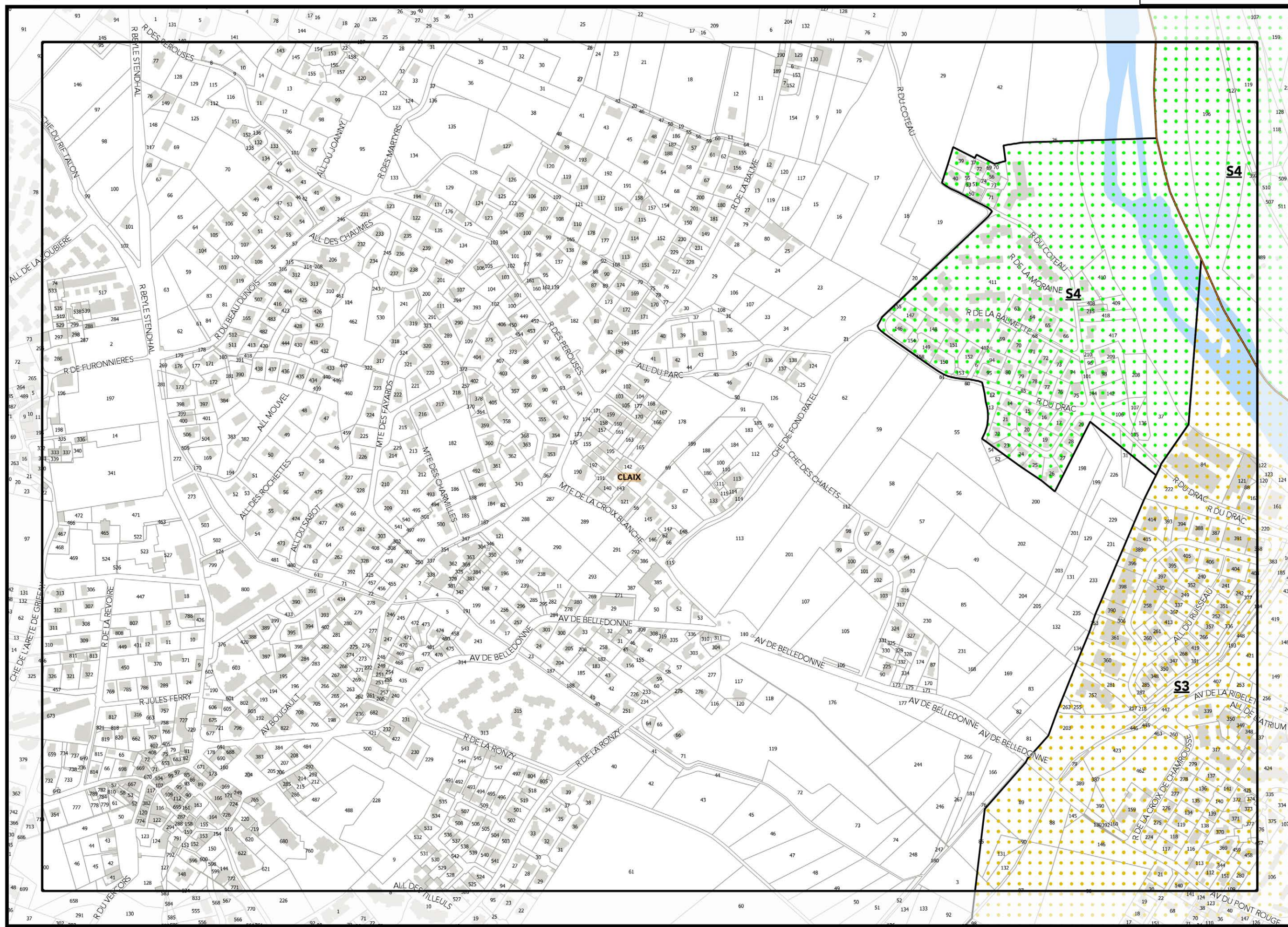
H_ATLAS DU STATIONNEMENT

Légende: se référer aux premières pages de l'atlas

Sources :
@ DGFIP Cadastre 2016
@ DREAL Auvergne Rhône-Alpes

▼ I19 ▼



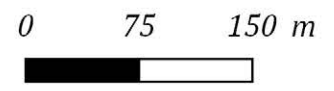


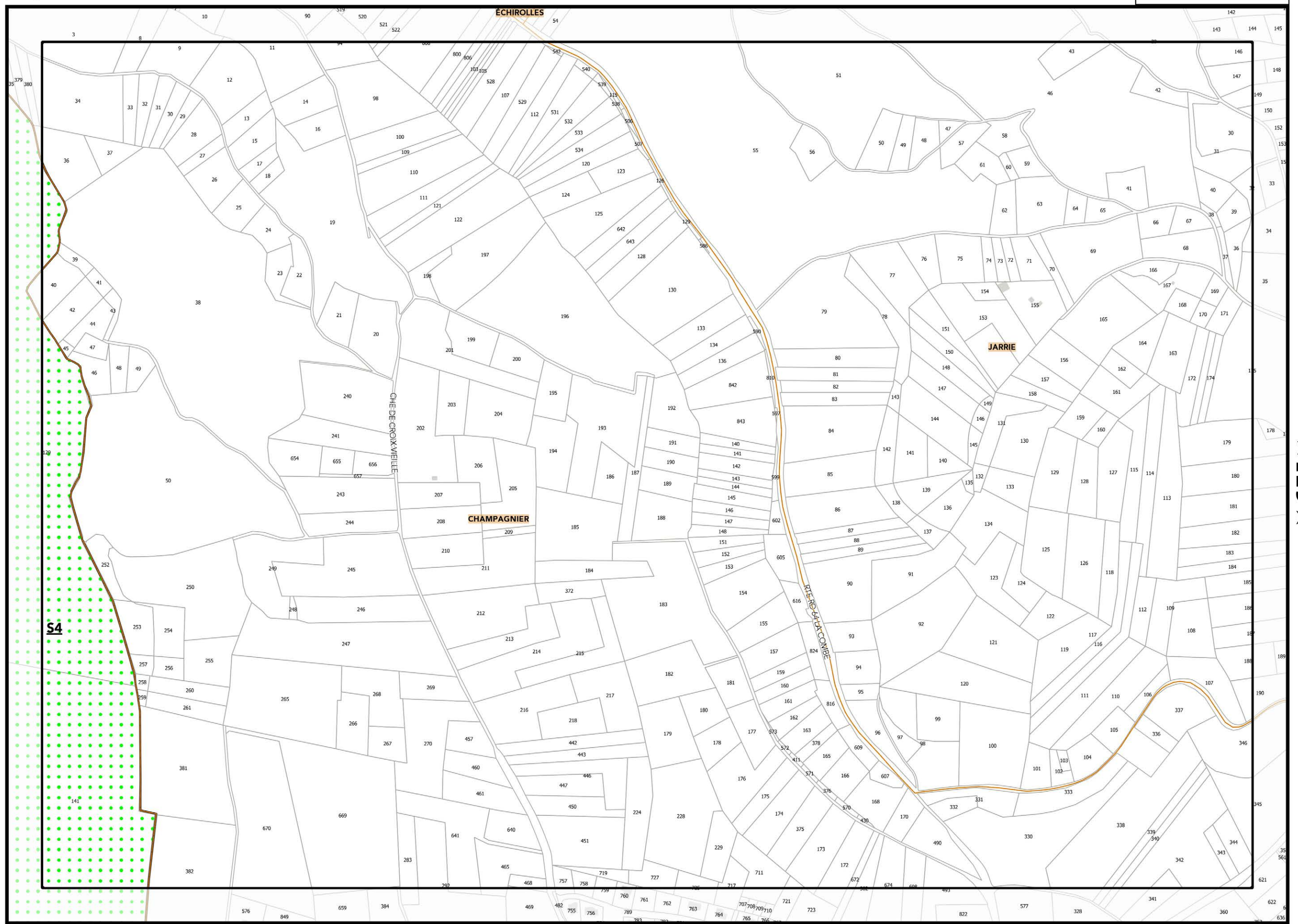
▲ E19 ▲

▲ G19 ▲

Légende: se référer aux premières pages de l'atlas

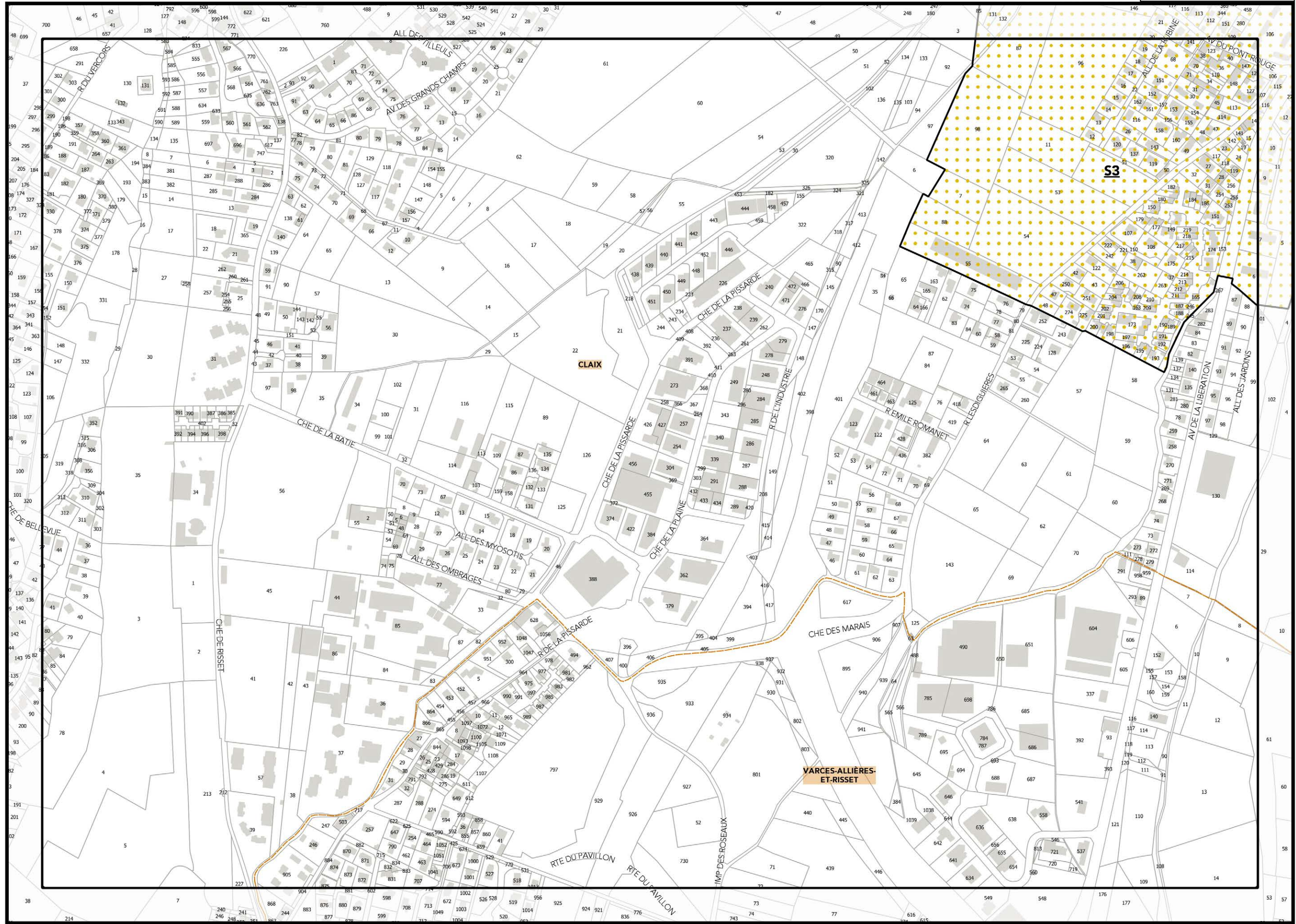
Sources :
@ DGFiP Cadastre 2016
@ DREAL Auvergne Rhône-Alpes

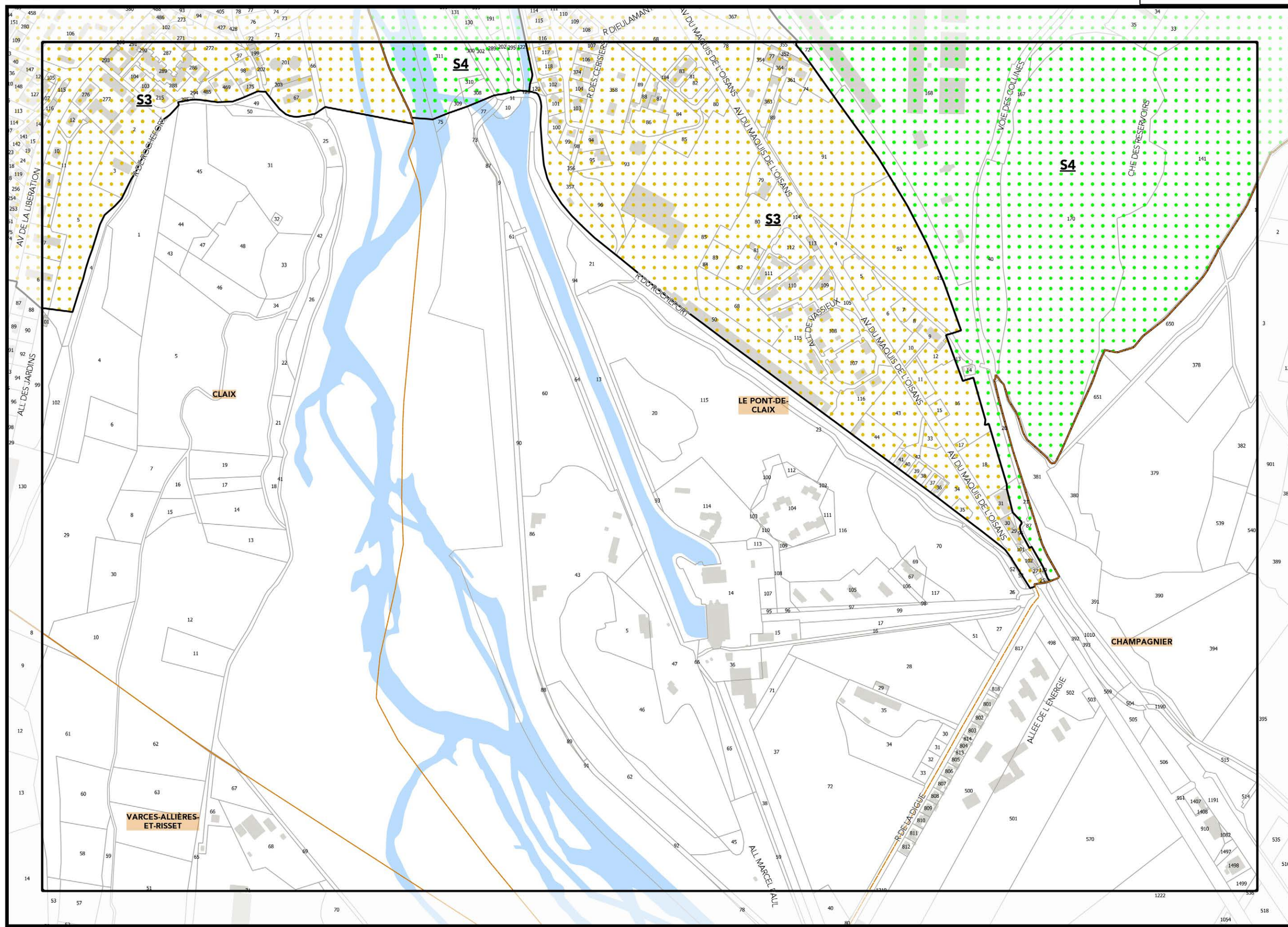




▲G19▲

▼G19▼



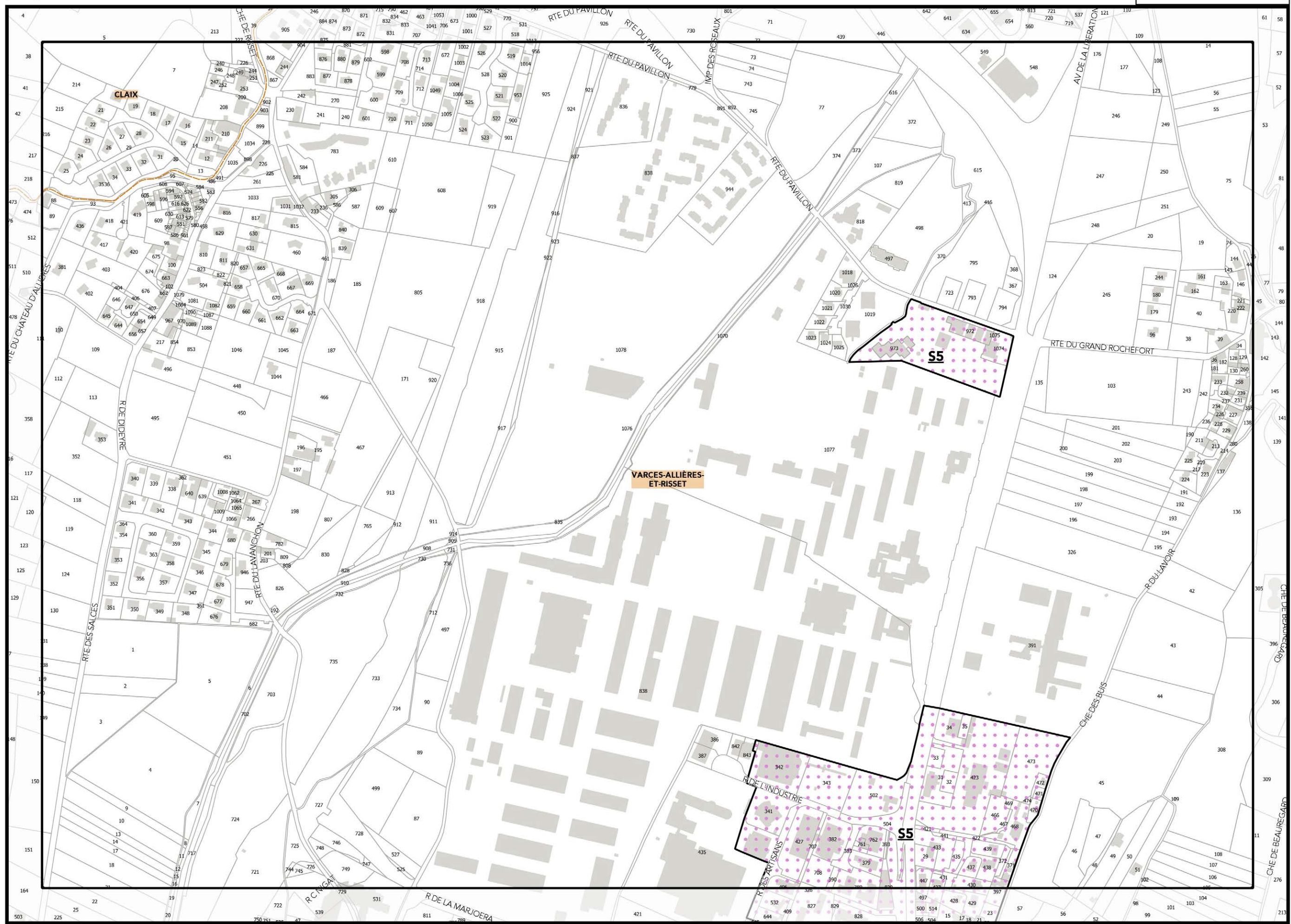


▲F20▲

▲H20▲

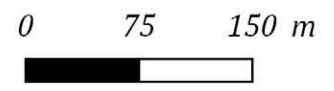
Légende: se référer aux premières pages de l'atlas

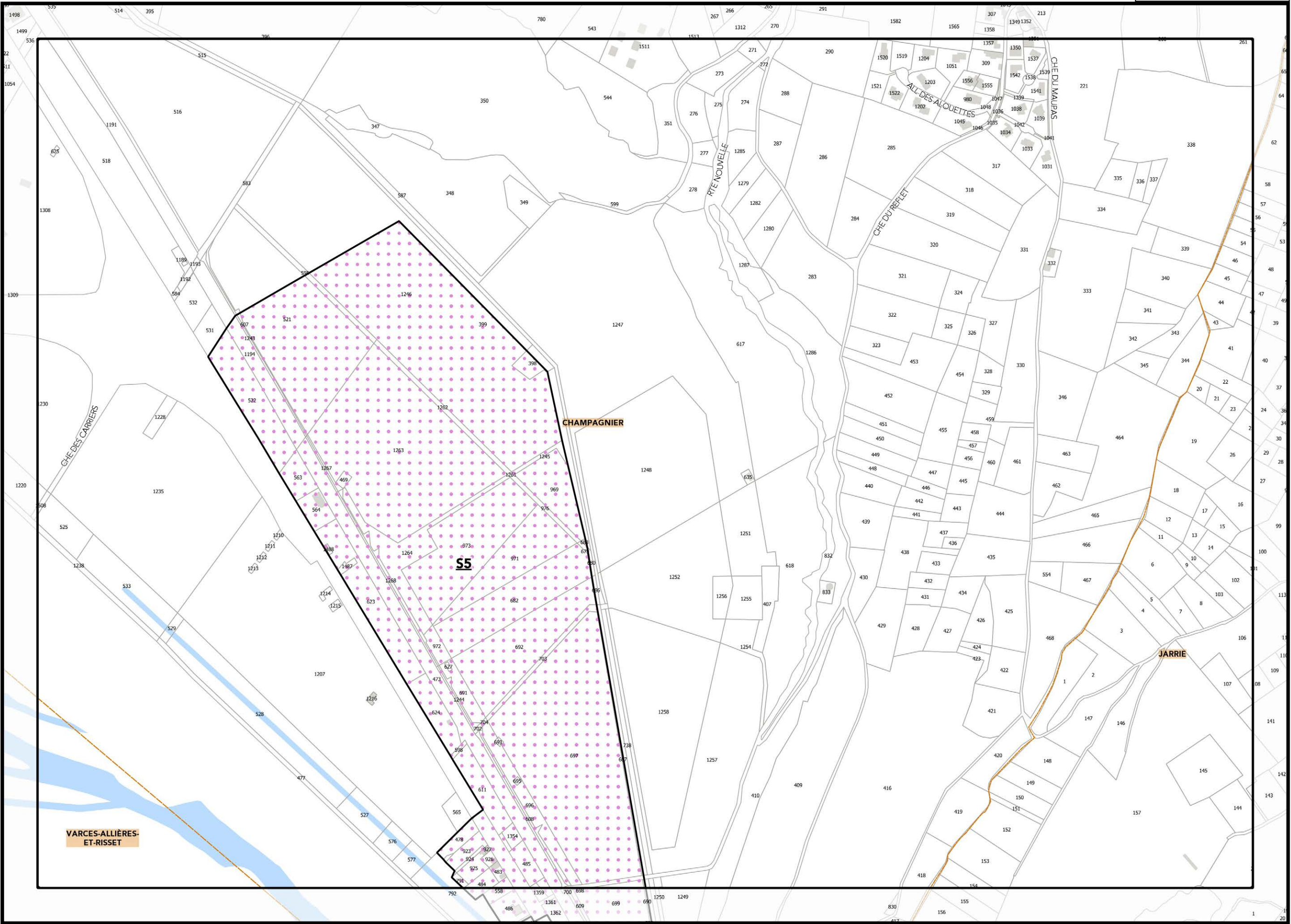
Sources :
@ DGFIP Cadastre 2016
@ DREAL Auvergne Rhône-Alpes



Légende: se référer aux premières pages de l'atlas

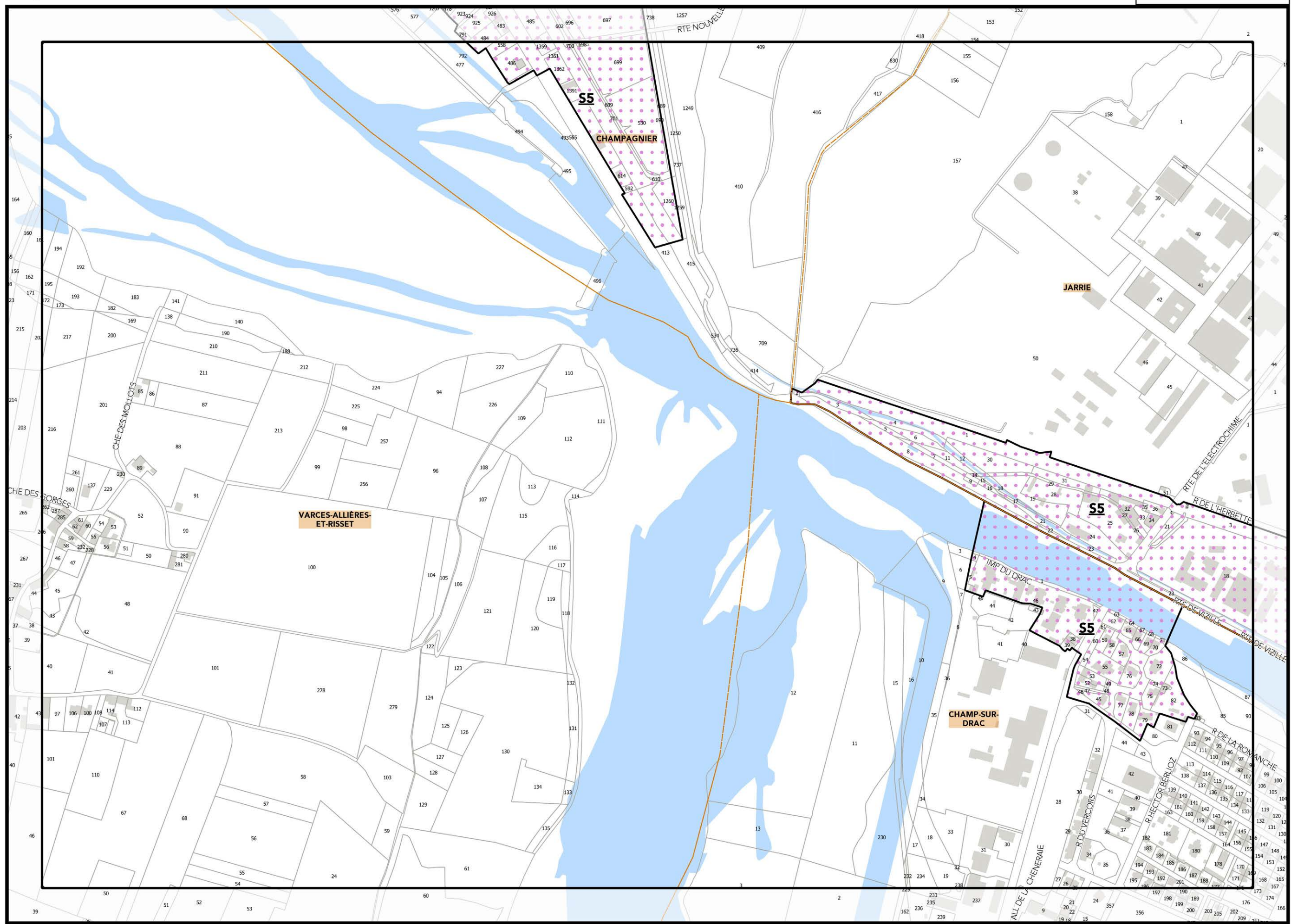
Sources :
@ DGFIP Cadastre 2016
@ DREAL Auvergne Rhône-Alpes

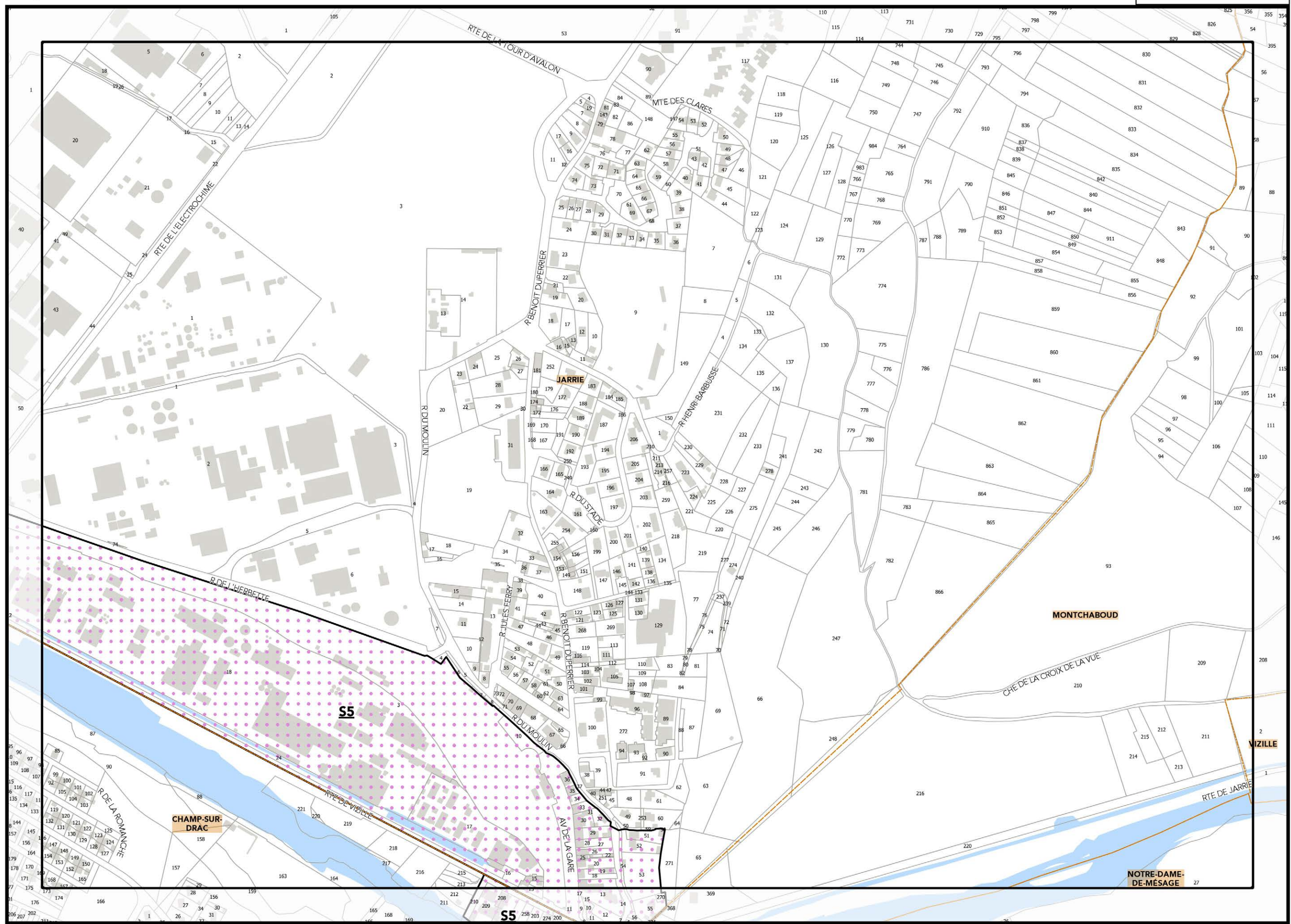




Légende: se référer aux premières pages de l'atlas

Sources :
@ DGFIP Cadastre 2016
@ DREAL Auvergne Rhône-Alpes



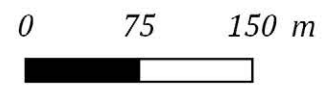


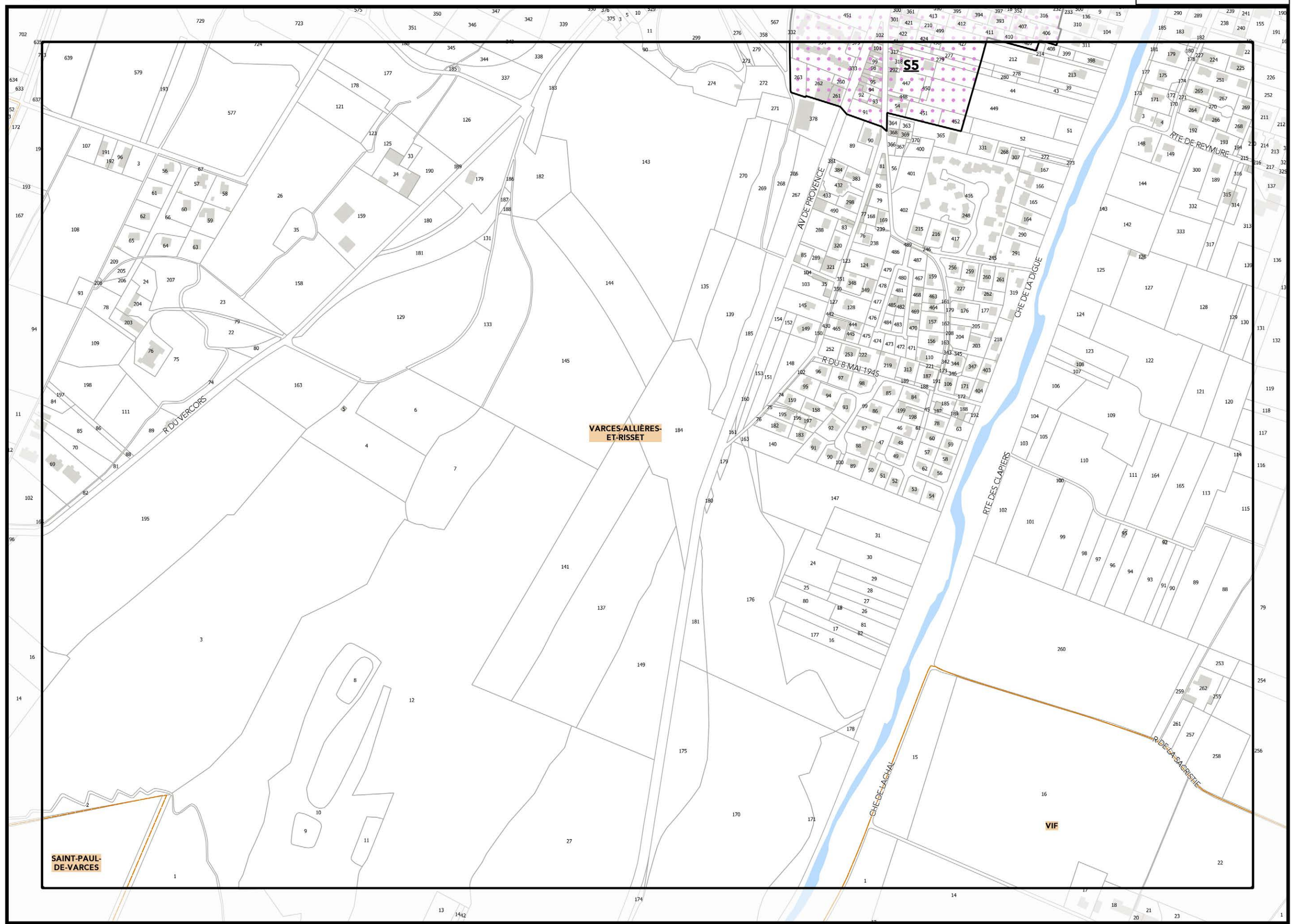
▲ H22 ▲

▲ J22 ▲

Légende: se référer aux premières pages de l'atlas

Sources :
@ DGFIP Cadastre 2016
@ DREAL Auvergne Rhône-Alpes





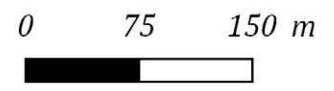
SAINT-PAUL-DE-VARCES

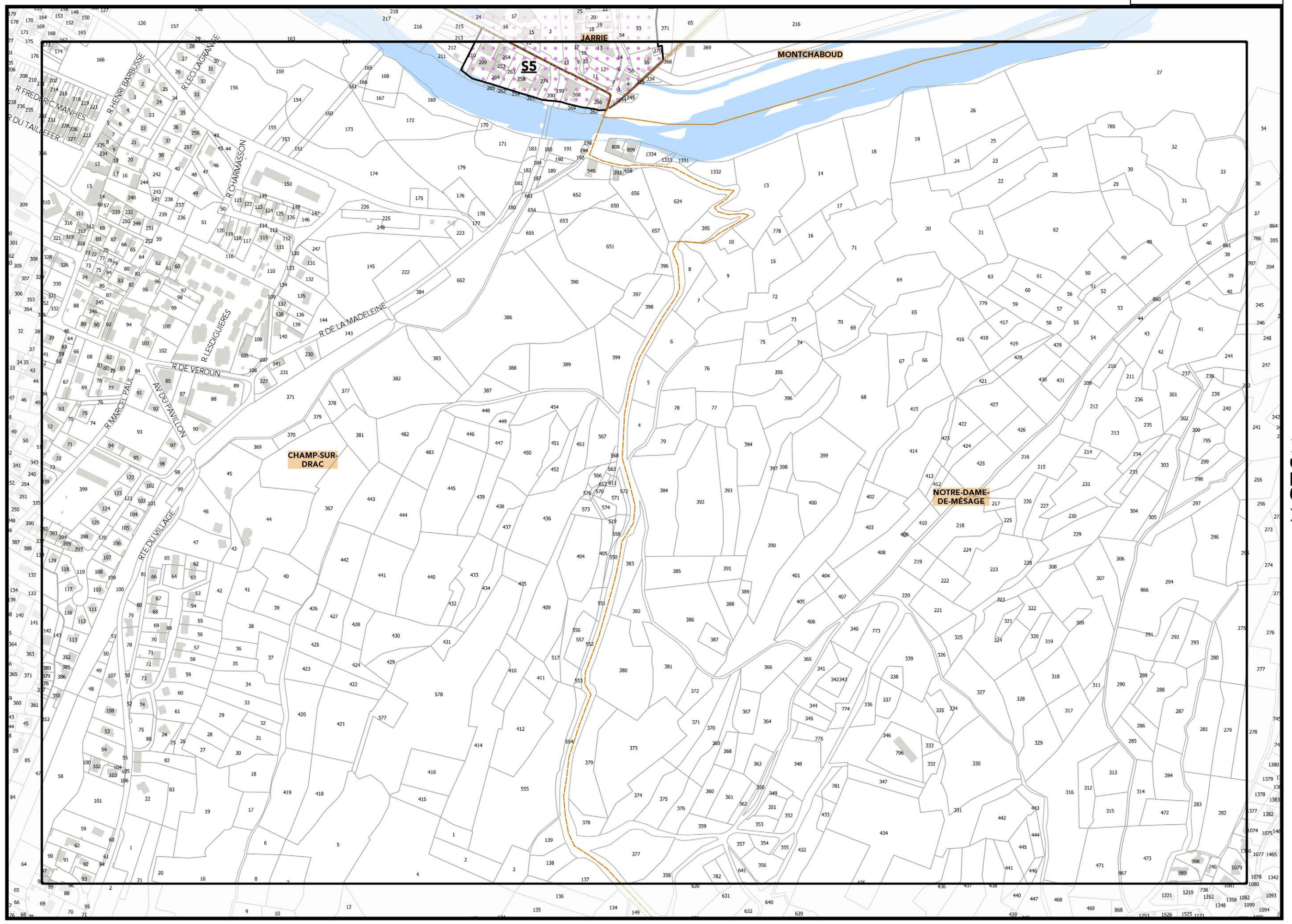
VARCES-ALLIÈRES-ET-RISSET

VIF

Légende: se référer aux premières pages de l'atlas

Sources :
@ DGFIP Cadastre 2016
@ DREAL Auvergne Rhône-Alpes





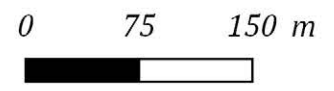
▲ H23 ▲

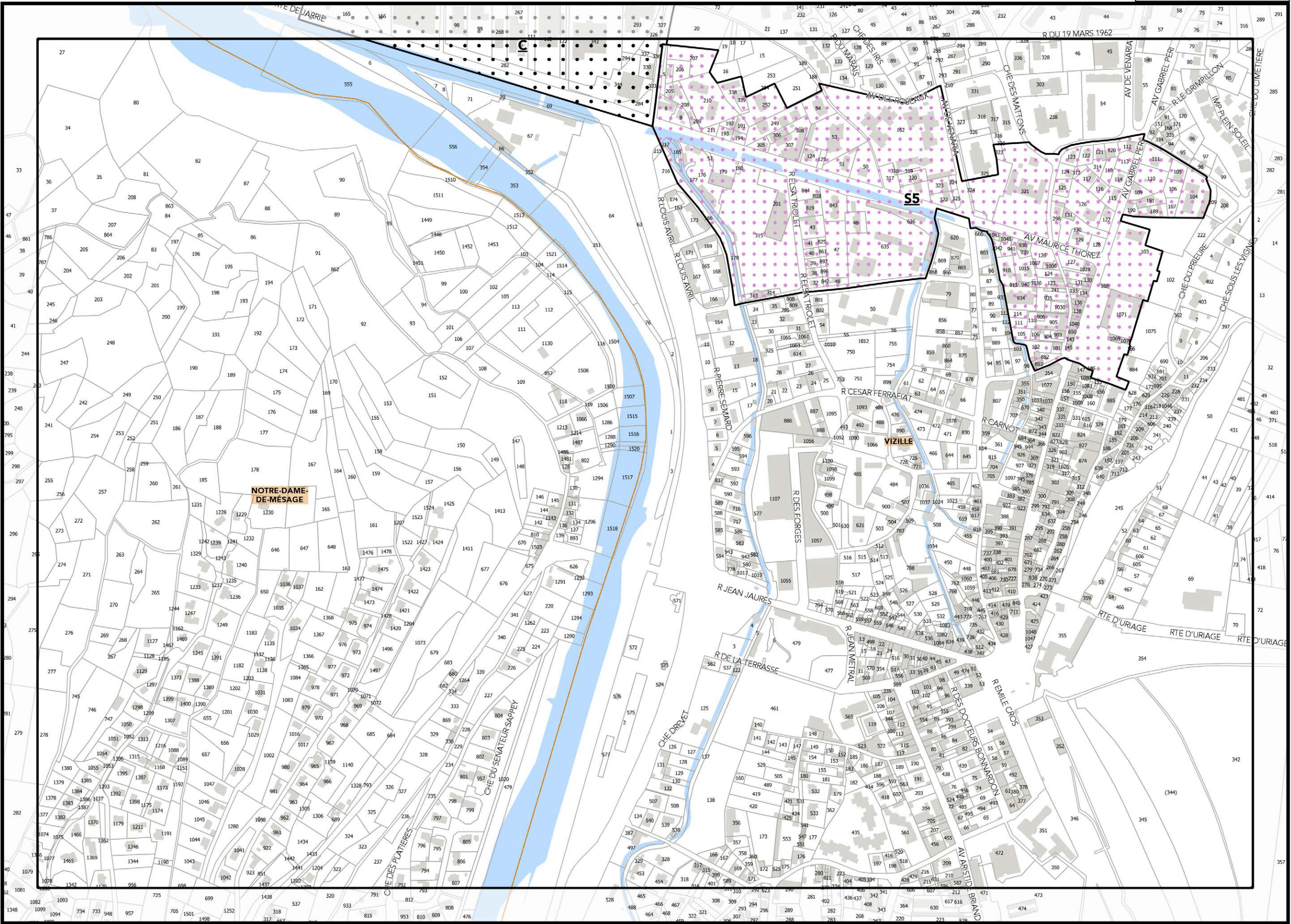
▼ J23 ▼

Légende: se référer aux premières pages de l'atlas

Sources :
@ DGFIP Cadastre 2016
@ DREAL Auvergne Rhône-Alpes

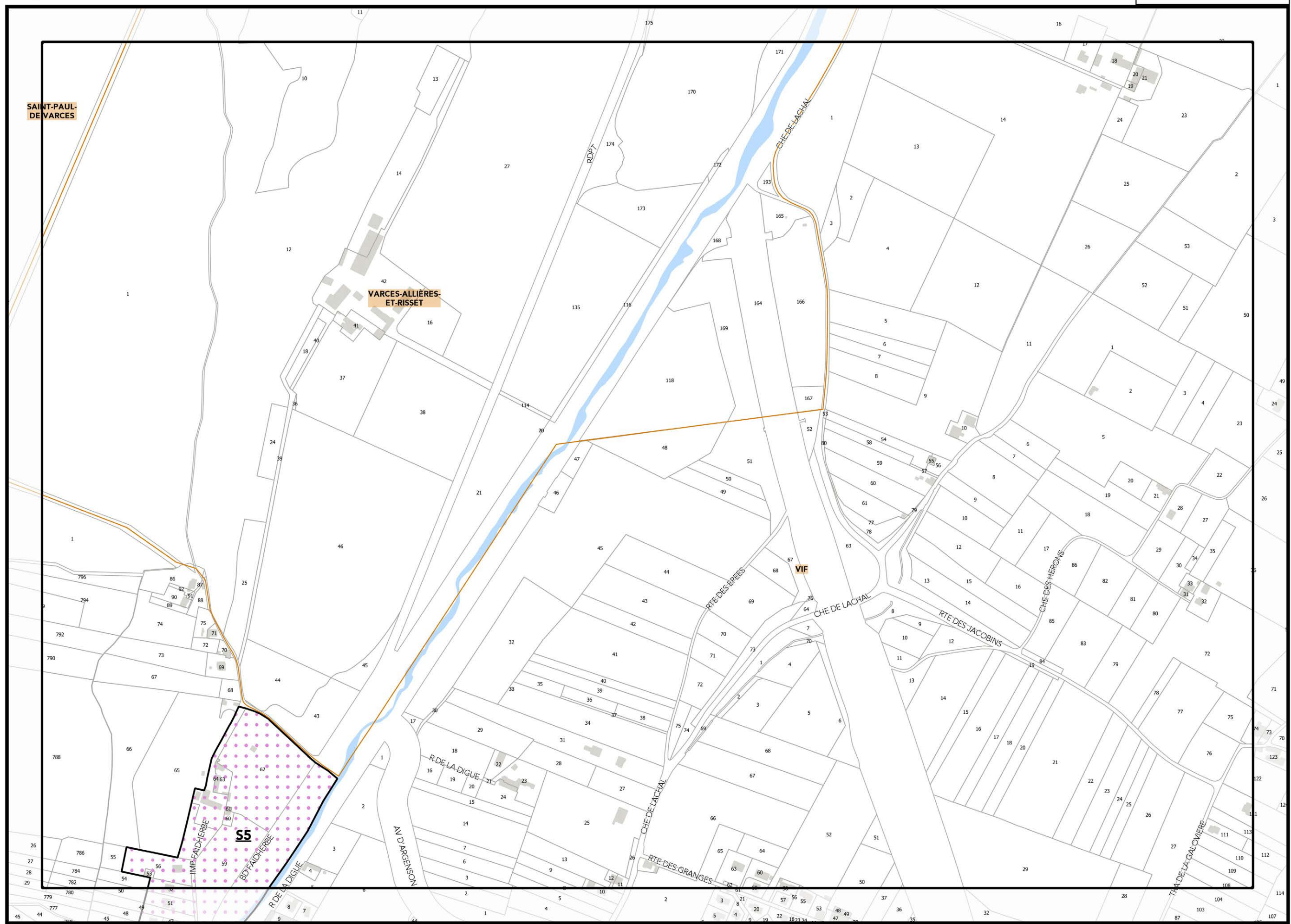
▼ I24 ▼





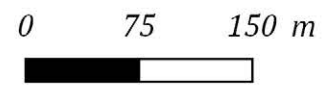
Légende: se référer aux premières pages de l'atlas

Sources :
@ DGFIP Cadastre 2016
@ DREAL Auvergne Rhône-Alpes



Légende: se référer aux premières pages de l'atlas

Sources :
@ DGFIP Cadastre 2016
@ DREAL Auvergne Rhône-Alpes





Légende: se référer aux premières pages de l'atlas

Sources :
@ DGFIP Cadastre 2016
@ DREAL Auvergne Rhône-Alpes



▲ E25 ▲

▼ G25 ▼

Sources :
 @ DGFiP Cadastre 2016
 @ DREAL Auvergne Rhône-Alpes

▼ F26 ▼

Légende: se référer aux premières pages de l'atlas

