



H_ATLAS DU STATIONNEMENT







Document approuvé en Conseil Métropolitain le 20 Décembre 2019
Dernière actualisation : Modification n°2 du 05 Juillet 2024*
* Pour plus d'information, se référer au tableau des procédures d'évolution



Échelle 1/5000

Pour connaître l'ensemble des prescriptions réglementaires, il convient de se reporter aux autres plans répertoriés de A à J ainsi qu'au règlement écrit.

SECTEURS ZONAGE STATIONNEMENT

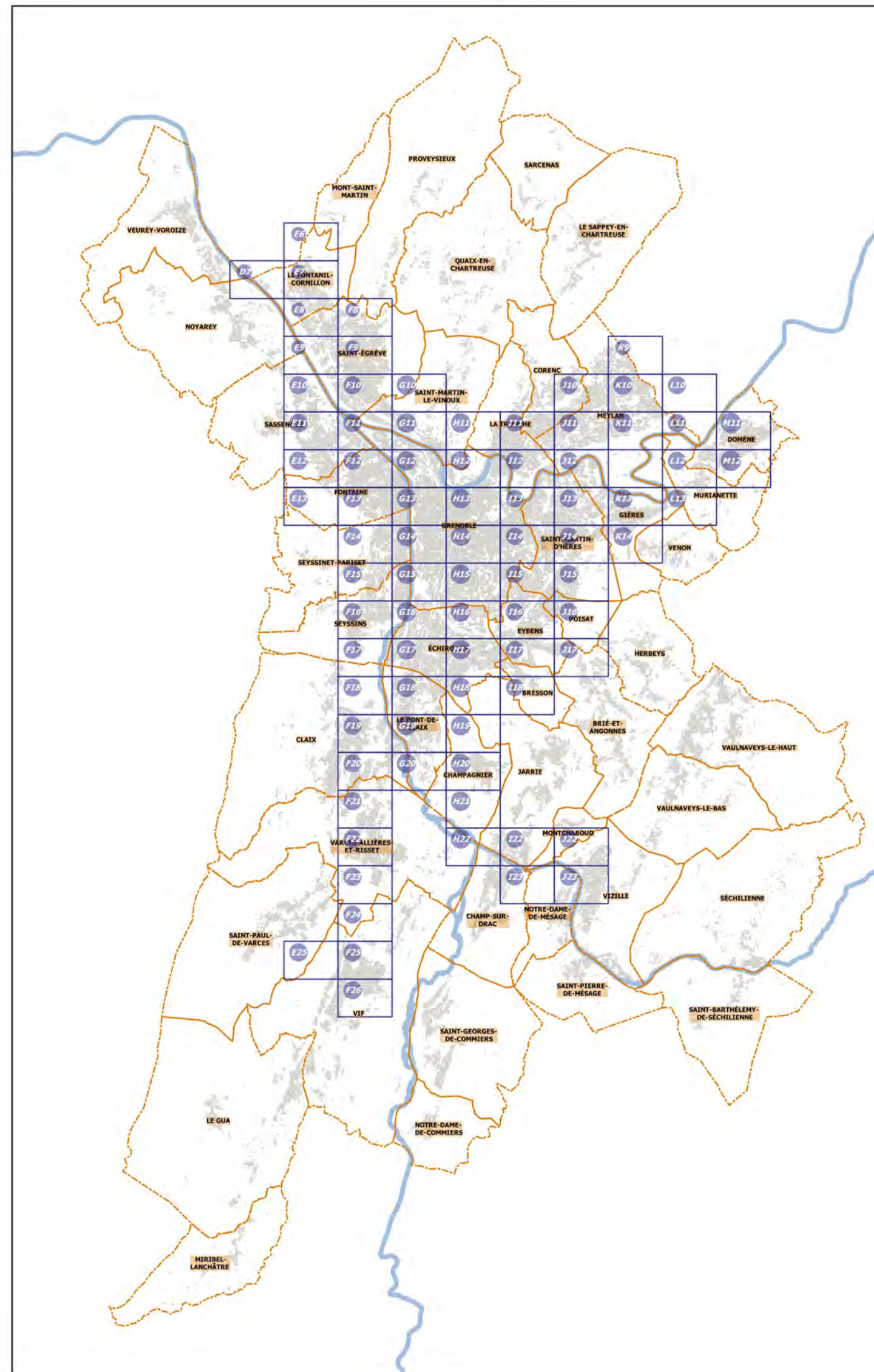
-  S1 : Centre-ville élargi de Grenoble
-  S2 : Coeur métropolitain - 500m autour des stations de transports en commun en site propre et des principales gares
-  S3 : Coeur métropolitain - 200m autour des arrêts de transports en commun à forte fréquence, des lignes rapides périurbaines ou des axes chronovélo
-  S4 : Coeur métropolitain - Eloigné des réseaux structurants de transports en commun et des axes chronovélo
-  S5 : Territoires périurbains, ruraux, et montagnards - 200m autour des arrêts de transports en commun à forte fréquence, des lignes rapides périurbaines ou des axes chronovélo
-  C : Principales zones commerciales destinées en priorité aux commerces de non-proximité

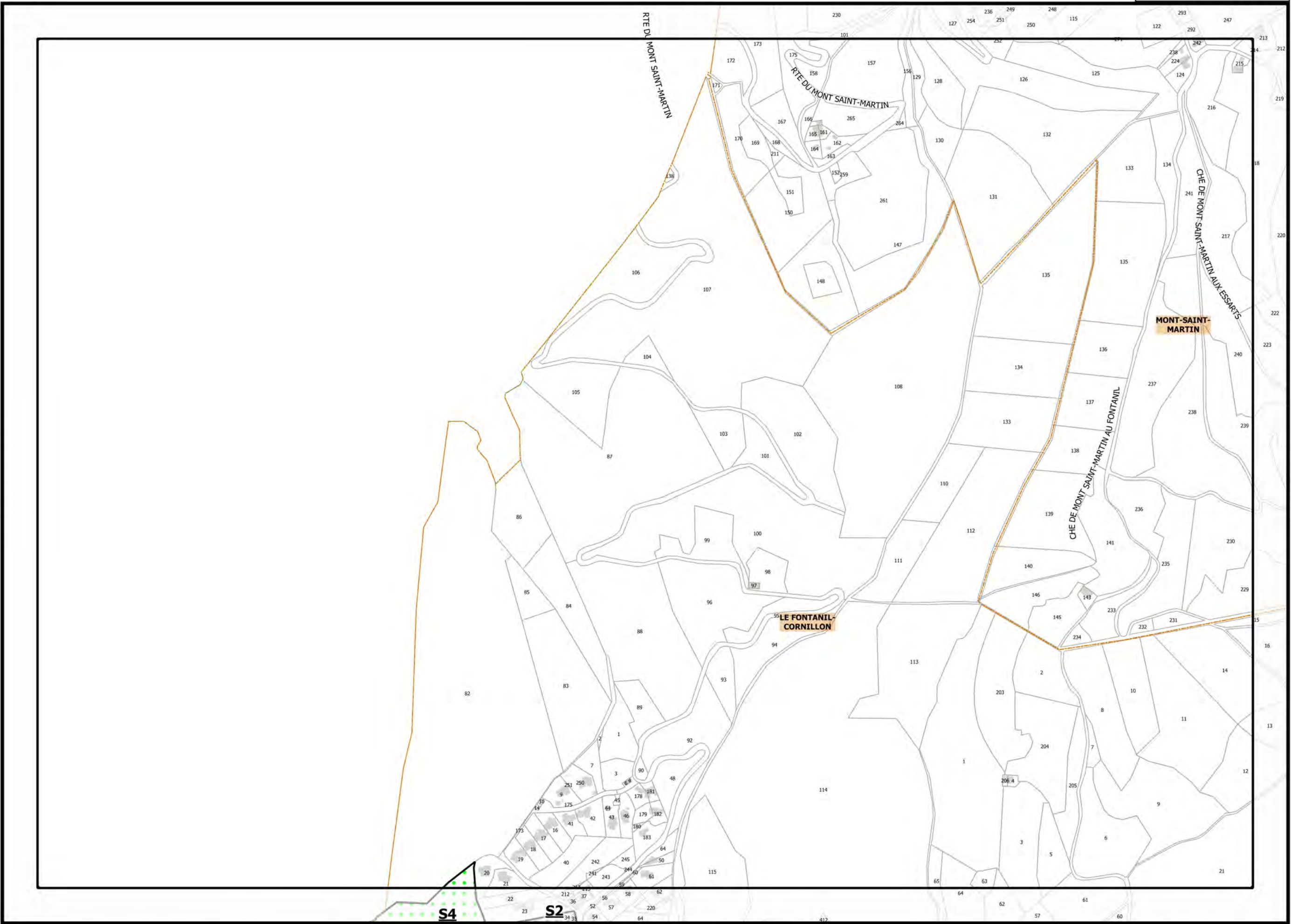
Le secteur S6 couvre la partie du territoire de la Métropole n'étant pas couvert par les secteurs 1 à 5 et par le secteur C.

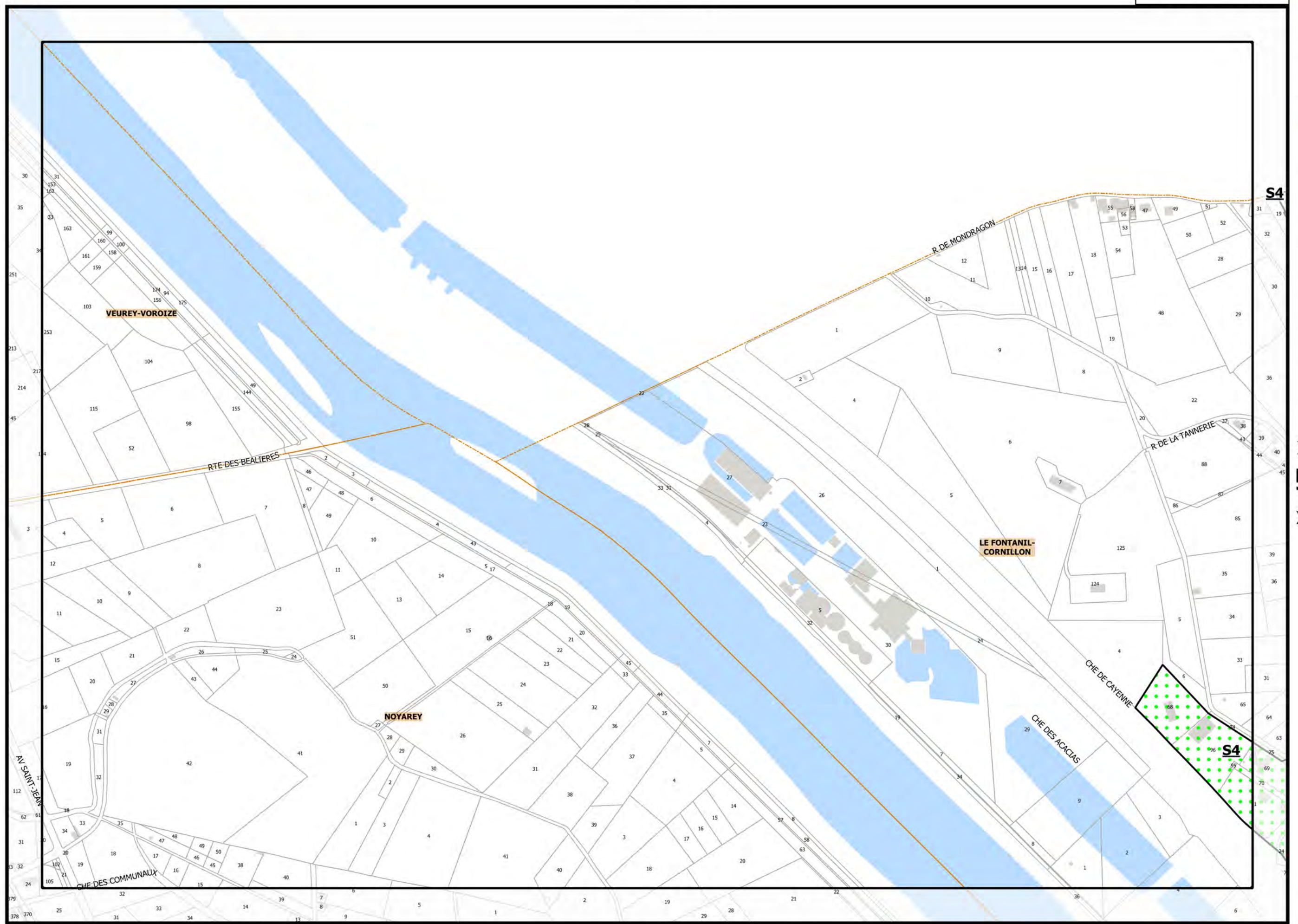
LIMITES ADMINISTRATIVES

-  COMMUNALE
-  PARCELLE
-  BÂTIMENT
-  COURS D'EAU

Sources :
 @ DGFIP Cadastre 2022
 @ DREAL Auvergne Rhône-Alpes








^ C7 ^

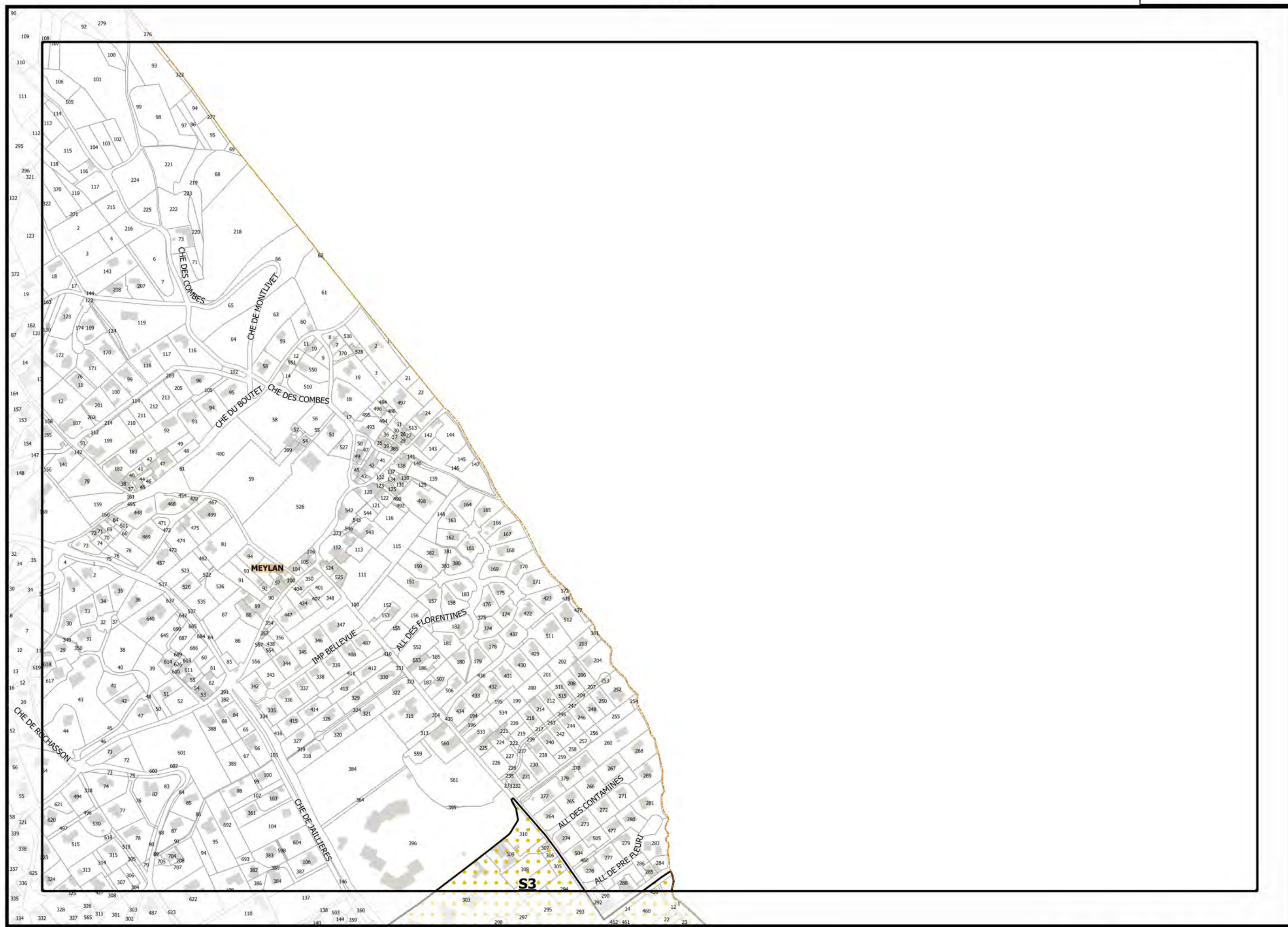
^ E7 ^

^ D8 ^

Légende: se référer aux premières pages de l'atlas


Sources :
@ DGFIP Cadastre 2022
@ DREAL Auvergne Rhône-Alpes

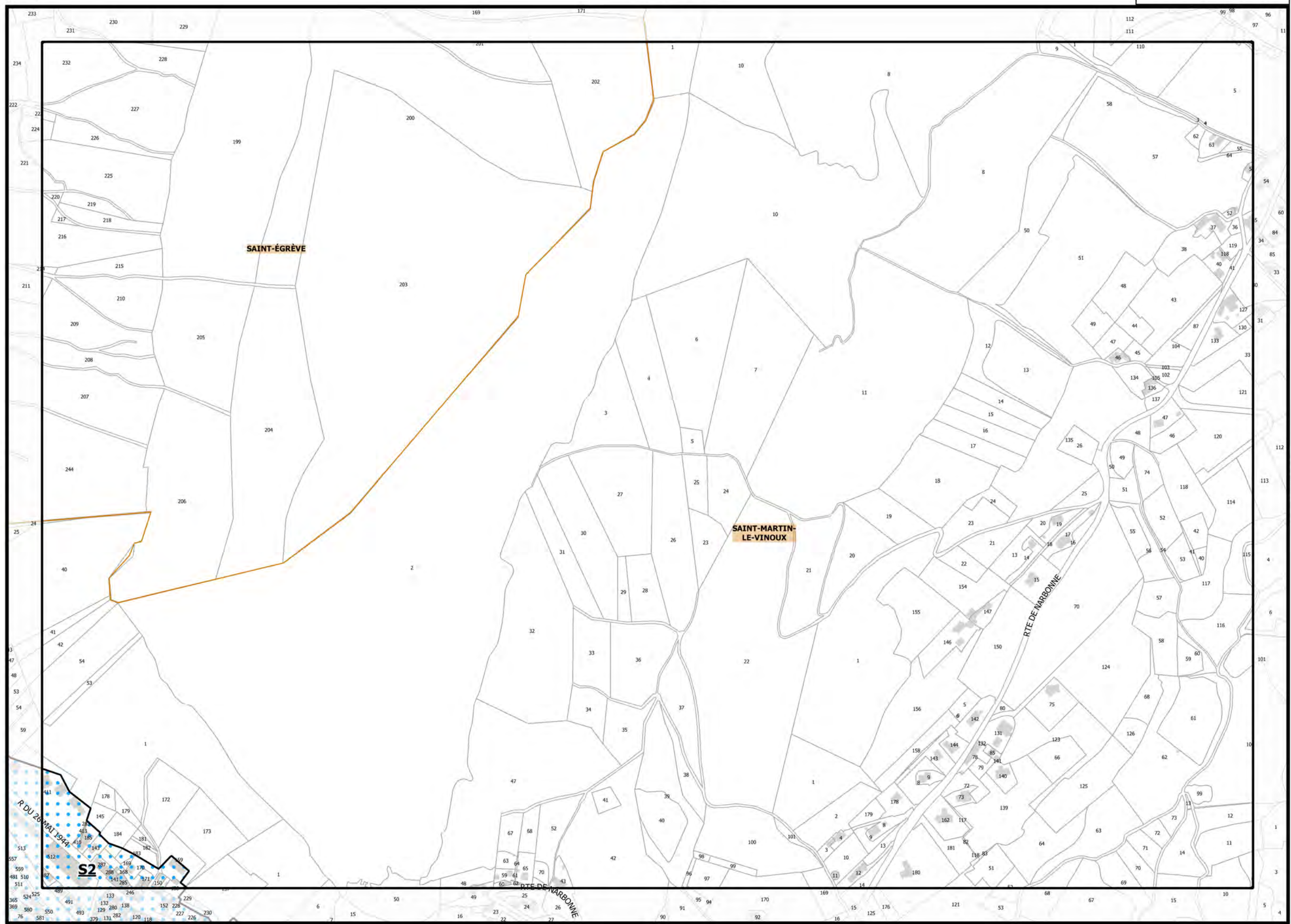




Légende: se référer aux premières pages de l'atlas

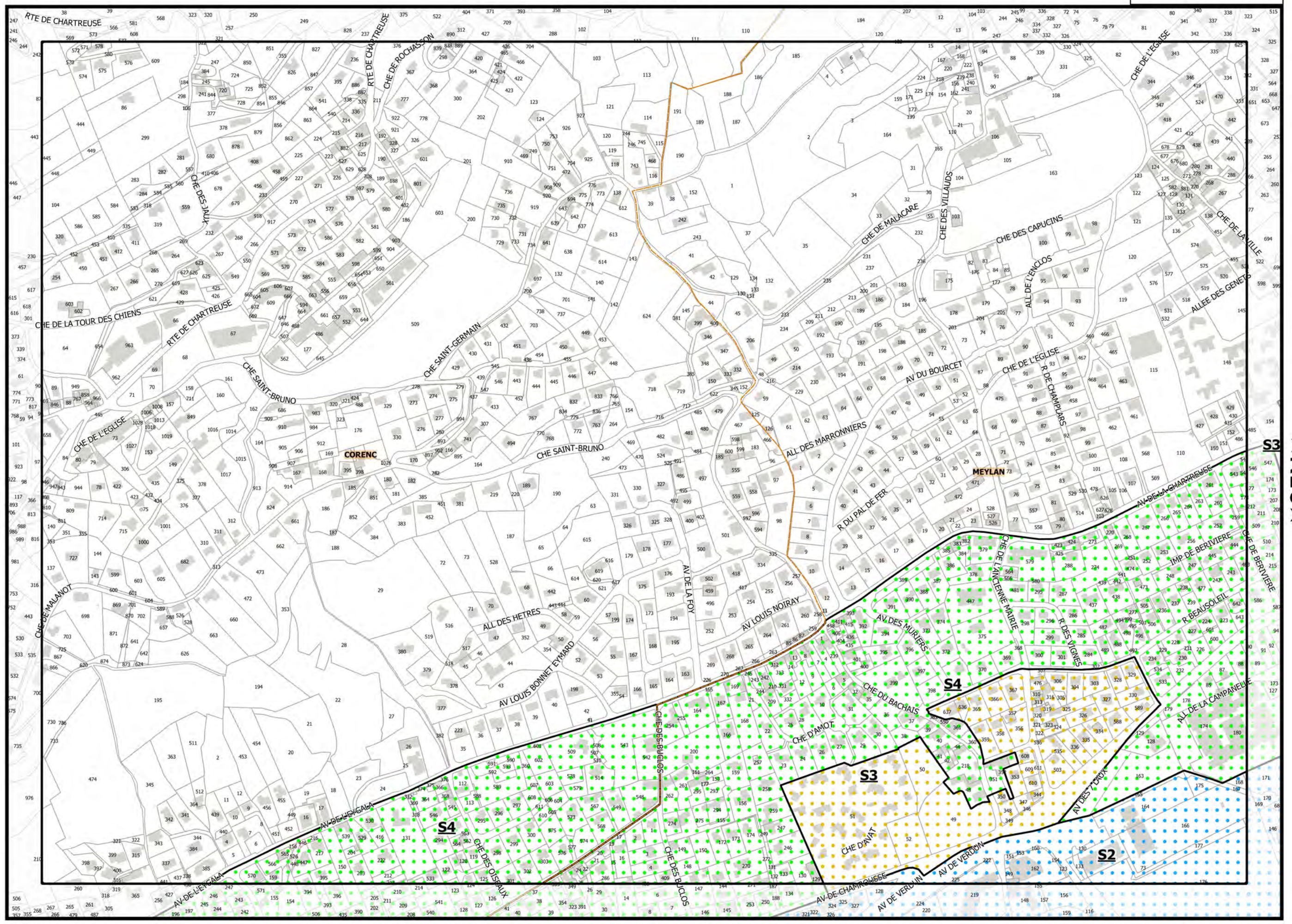
Sources :
@ DGFIP Cadastre 2022
@ DREAL Auvergne Rhône-Alpes





Légende: se référer aux premières pages de l'atlas

Sources :
@ DGFIP Cadastre 2022
@ DREAL Auvergne Rhône-Alpes




▲ I10 ▲

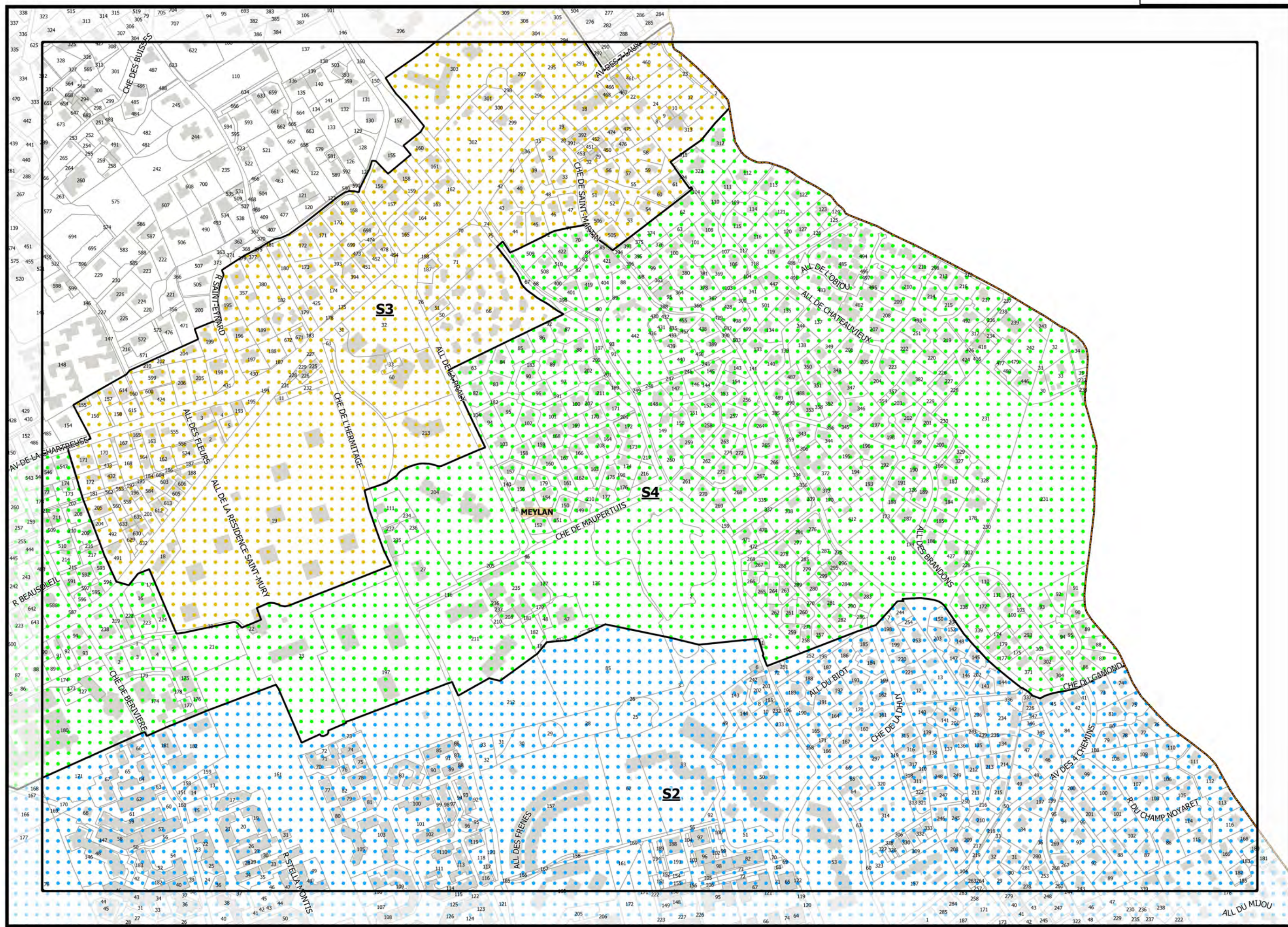
▲ I010 ▲

Légende: se référer aux premières pages de l'atlas

Sources :
@ DGFiP Cadastre 2022
@ DREAL Auvergne Rhône-Alpes


▼ J11 ▼





Légende: se référer aux premières pages de l'atlas

Sources :
@ DGFiP Cadastre 2022
@ DREAL Auvergne Rhône-Alpes



▼K11▼

▲K10▲

▼M10▼


H_ATLAS DU STATIONNEMENT

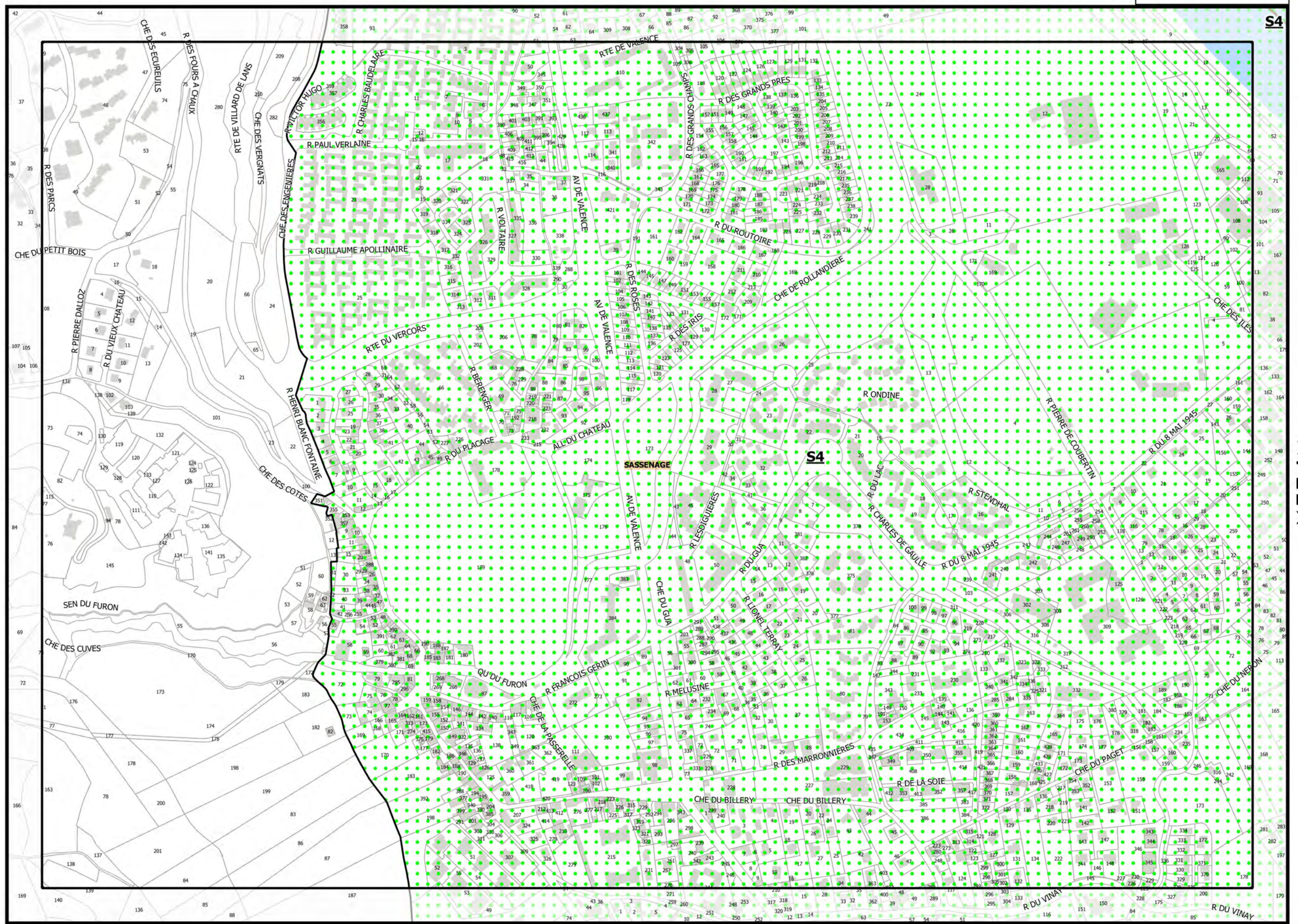


Légende: se référer aux premières pages de l'atlas

Sources :
@ DGFIP Cadastre 2022
@ DREAL Auvergne Rhône-Alpes


▼L11▼

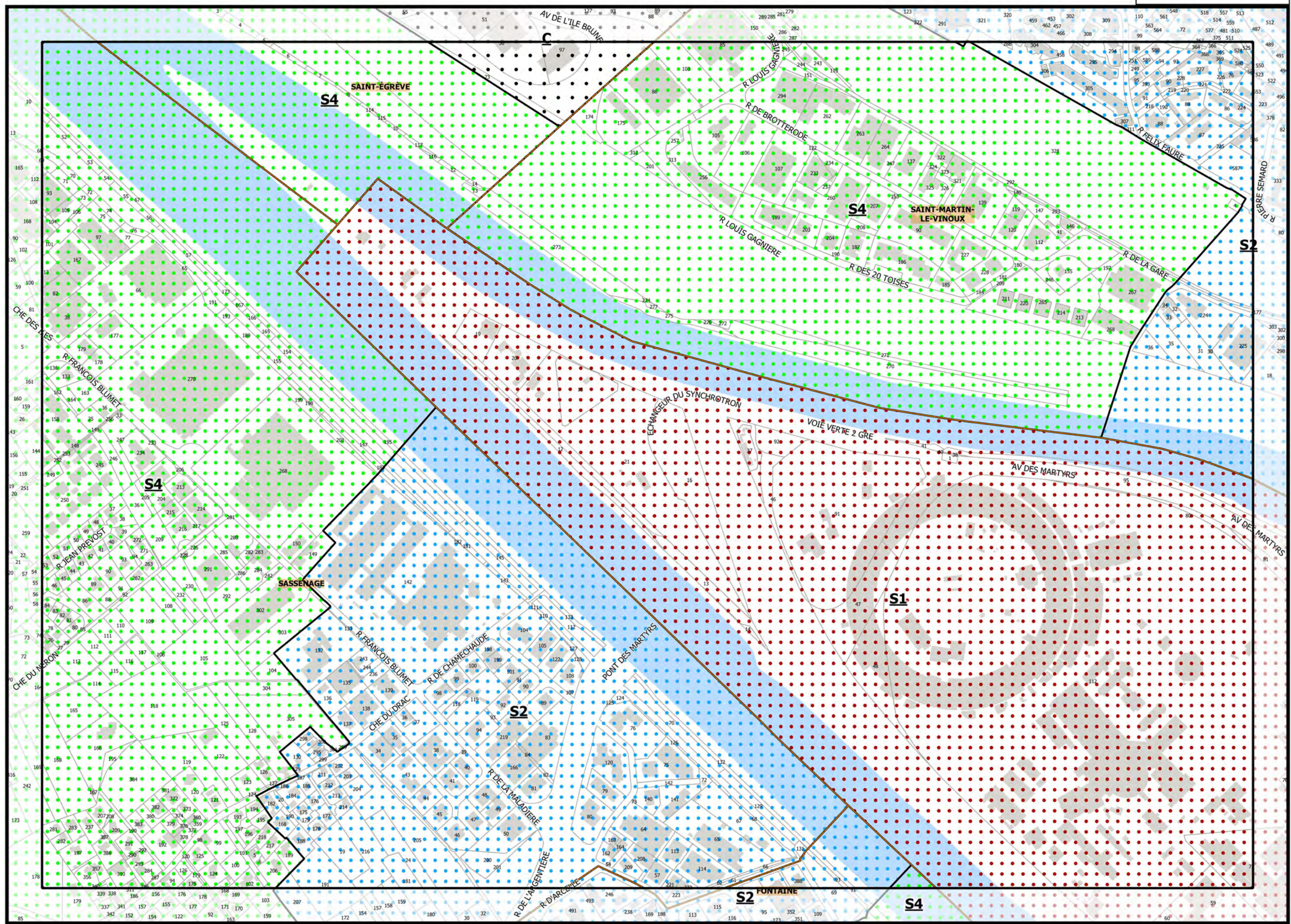




Légende: se référer aux premières pages de l'atlas

Sources :
@ DGFiP Cadastre 2022
@ DREAL Auvergne Rhône-Alpes






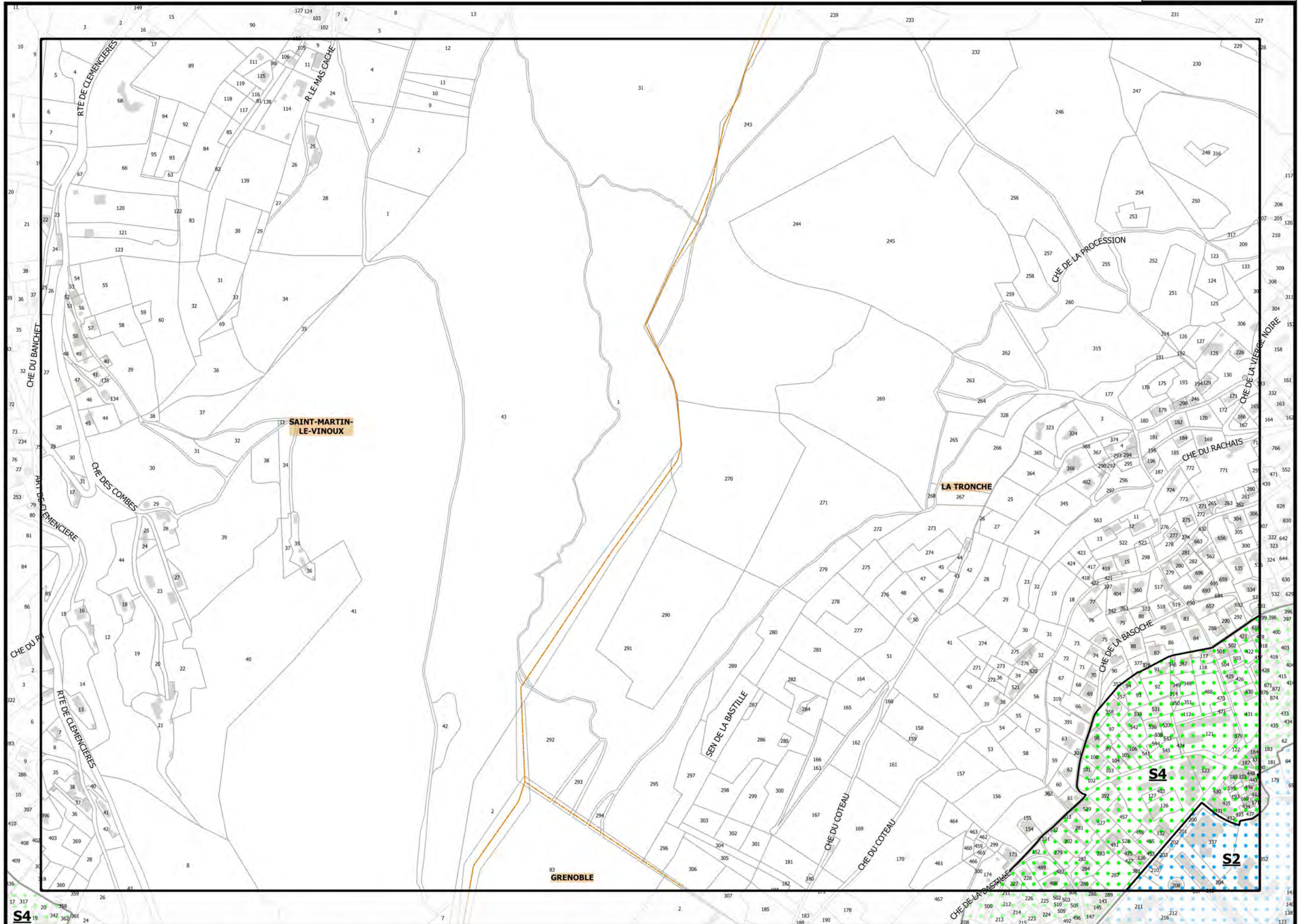
▲ E11 ▲

▲ G11 ▲

Légende: se référer aux premières pages de l'atlas

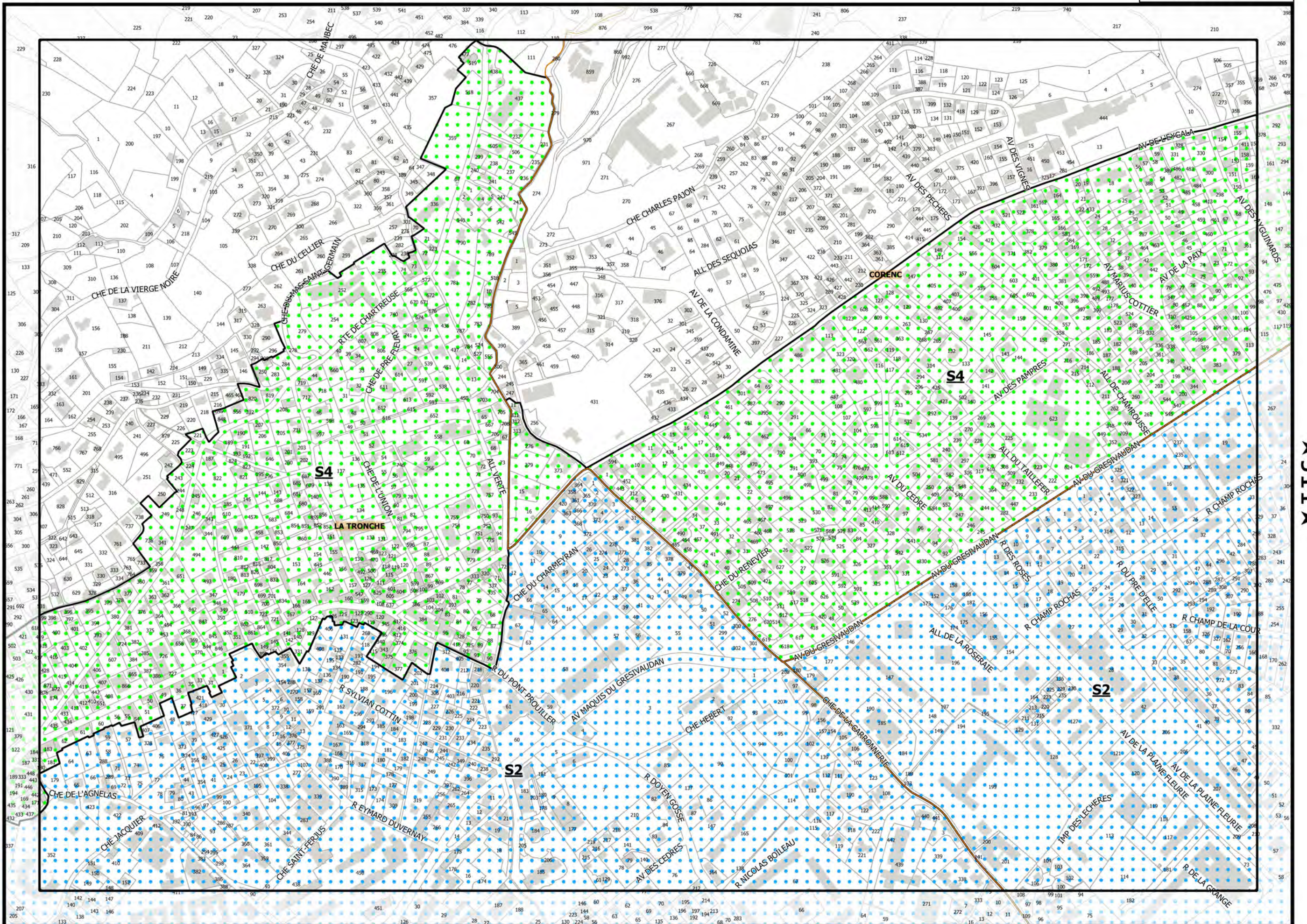
Sources :
@ DGFiP Cadastre 2022
@ DREAL Auvergne Rhône-Alpes





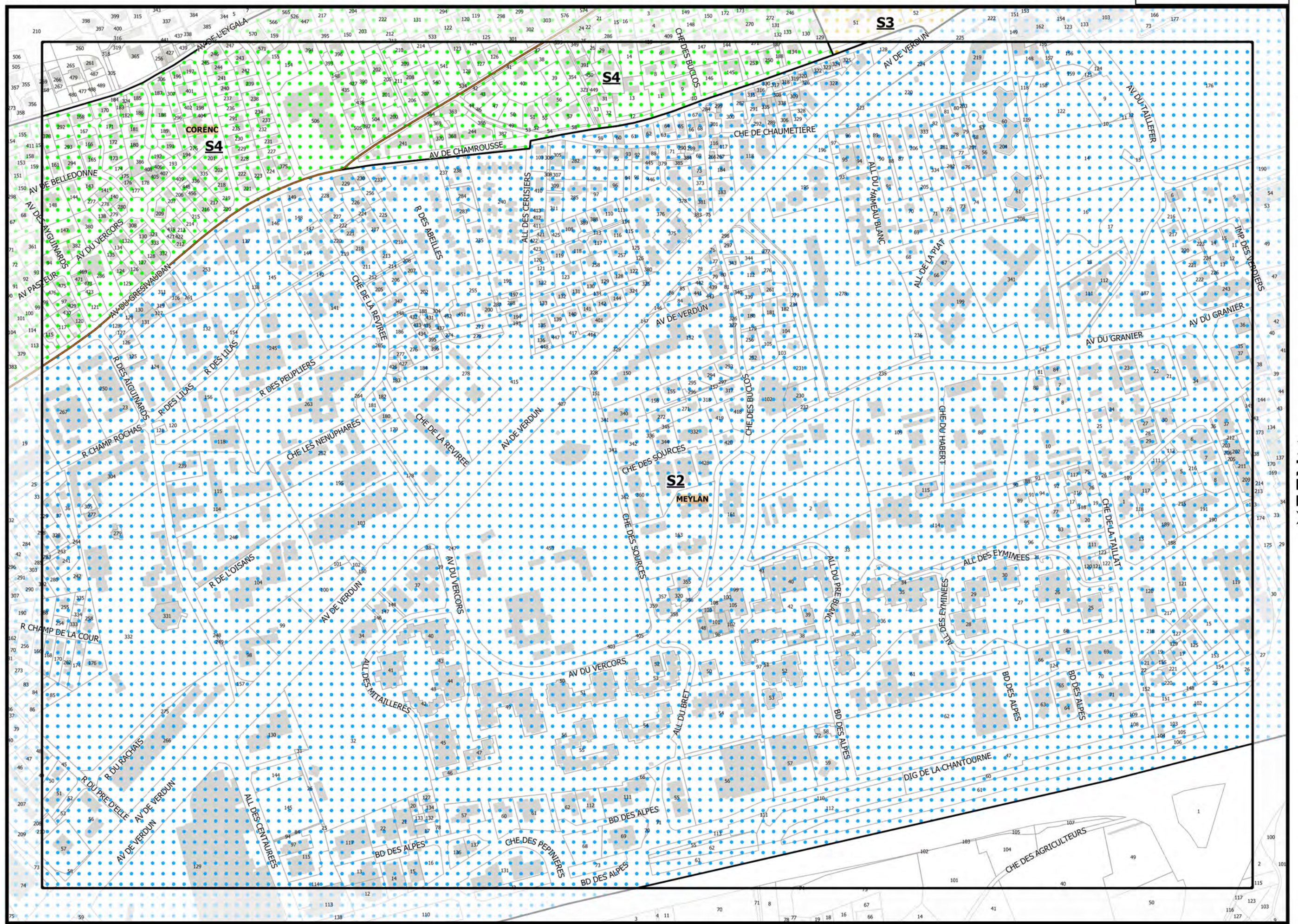
▲G11▲

▼I11▼



Légende: se référer aux premières pages de l'atlas

Sources :
@ DGFiP Cadastre 2022
@ DREAL Auvergne Rhône-Alpes




▲ I11 ▲

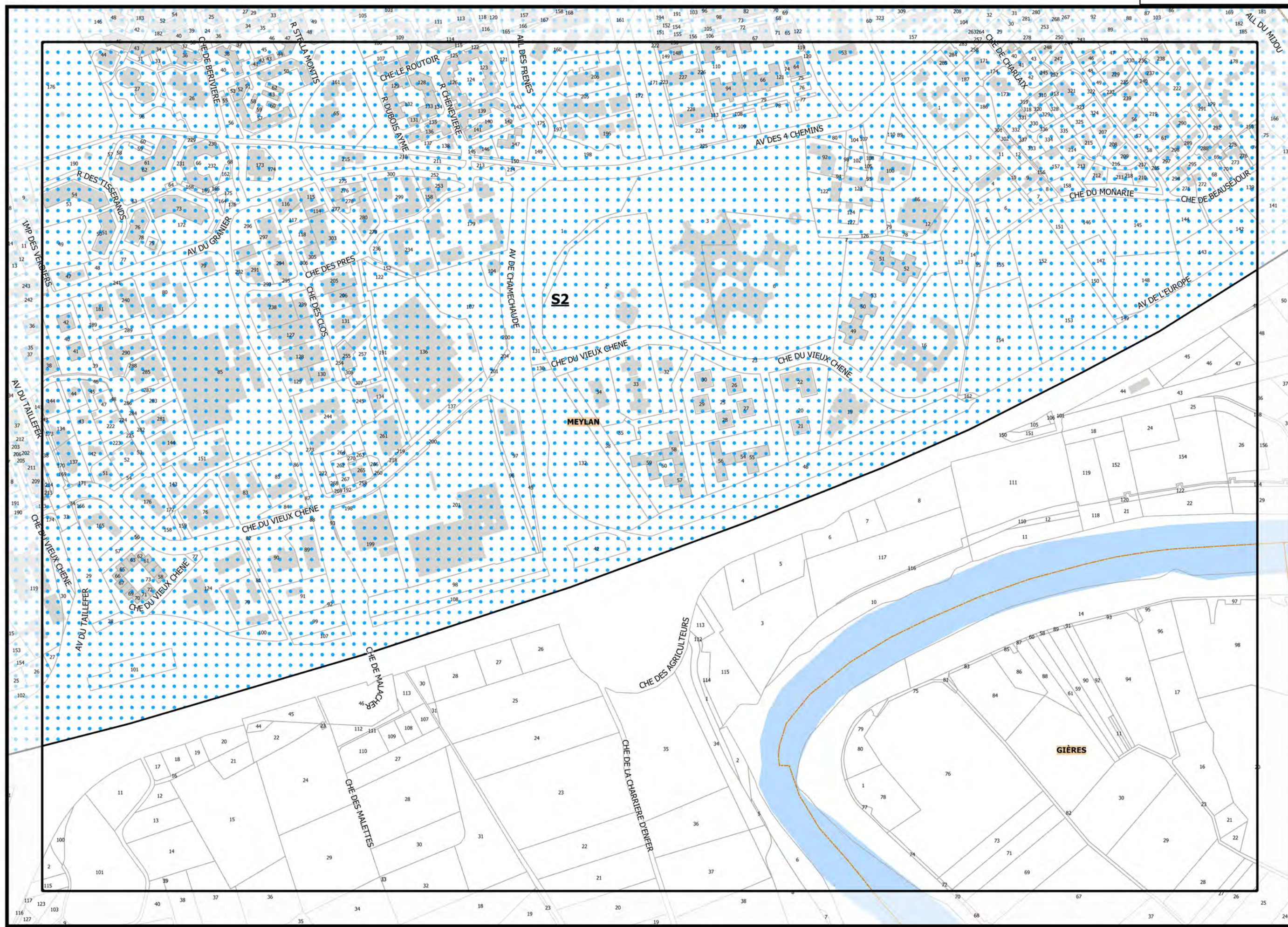
▲ I11 ▲

Légende: se référer aux premières pages de l'atlas

Sources :
@ DGFiP Cadastre 2022
@ DREAL Auvergne Rhône-Alpes



Document approuvé le 20/12/2019
Modification n°2 du 05/07/2024



▲J11▲


▲J11▲

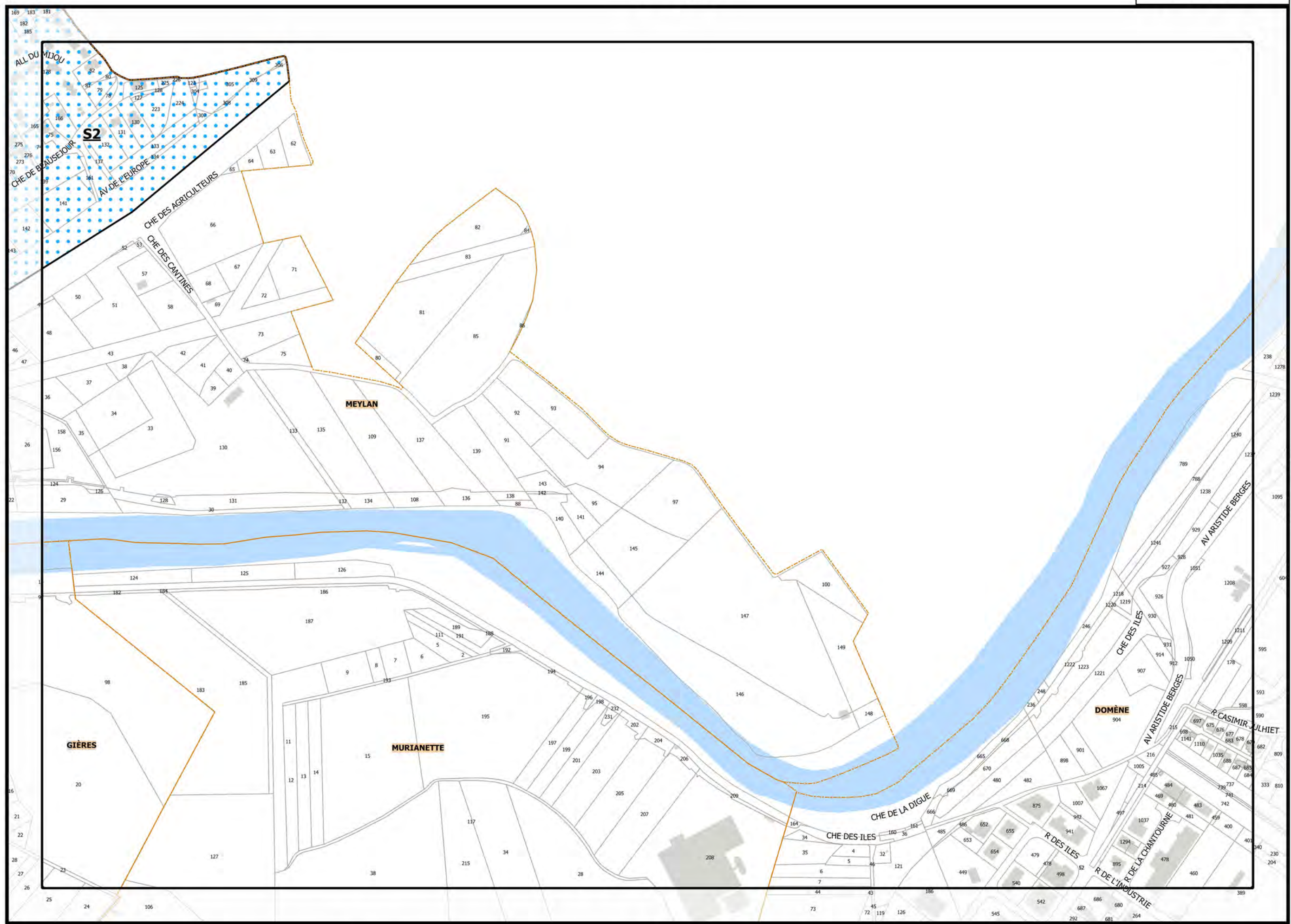
Document approuvé le 20/12/2019
Modification n°2 du 05/07/2024

H_ATLAS DU STATIONNEMENT

Légende: se référer aux premières pages de l'atlas

Sources :
© DGFiP Cadastre 2022
© DREAL Auvergne Rhône-Alpes





▲ K11 ▲


▲ M11 ▼

H_ATLAS DU STATIONNEMENT

Légende: se référer aux premières pages de l'atlas

Sources :
@ DGFIP Cadastre 2022
@ DREAL Auvergne Rhône-Alpes

▼ L12 ▼






AL11A

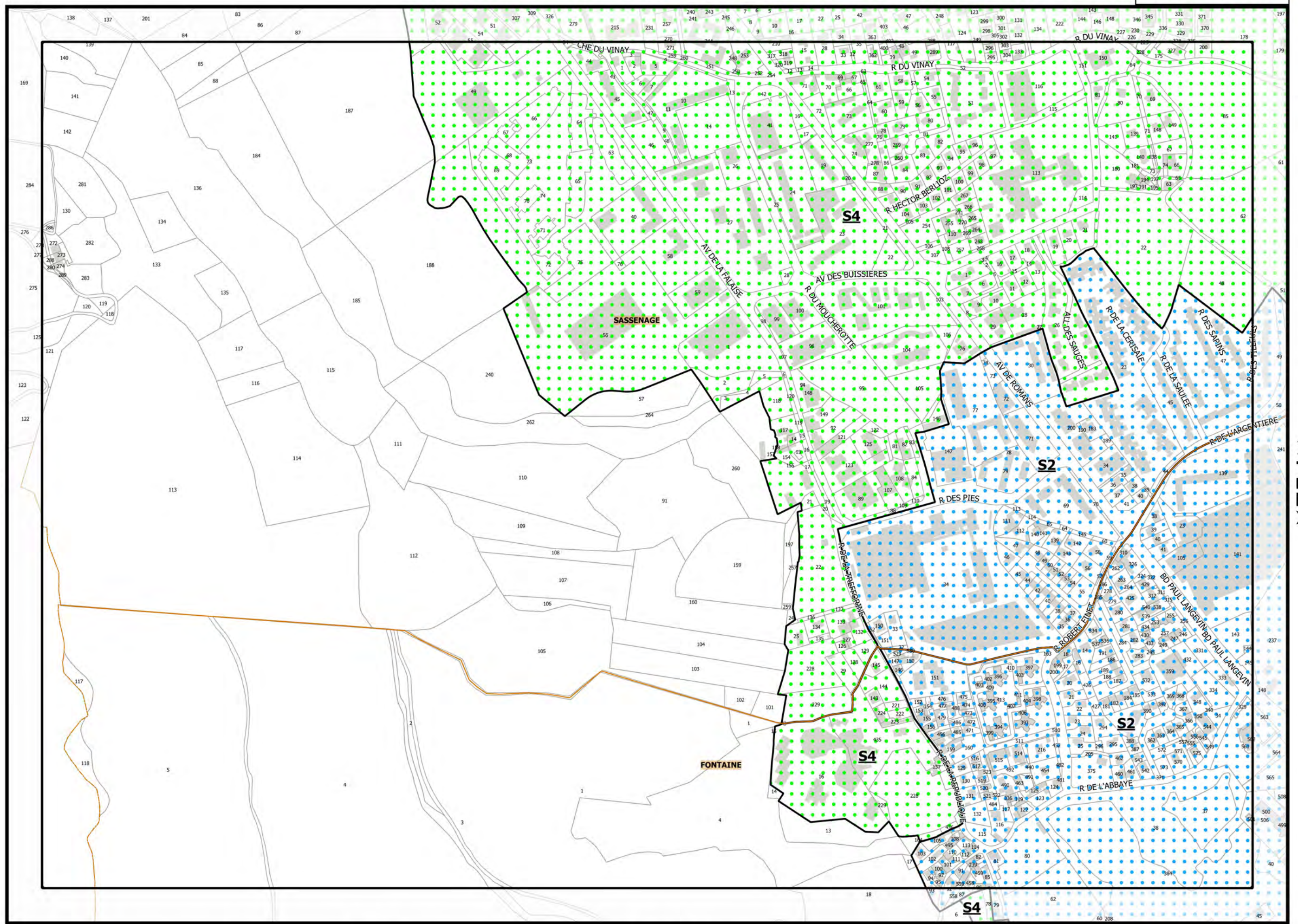
AL11N

Légende: se référer aux premières pages de l'atlas

Sources :
@ DGFiP Cadastre 2022
@ DREAL Auvergne Rhône-Alpes

M12






▲D12▲

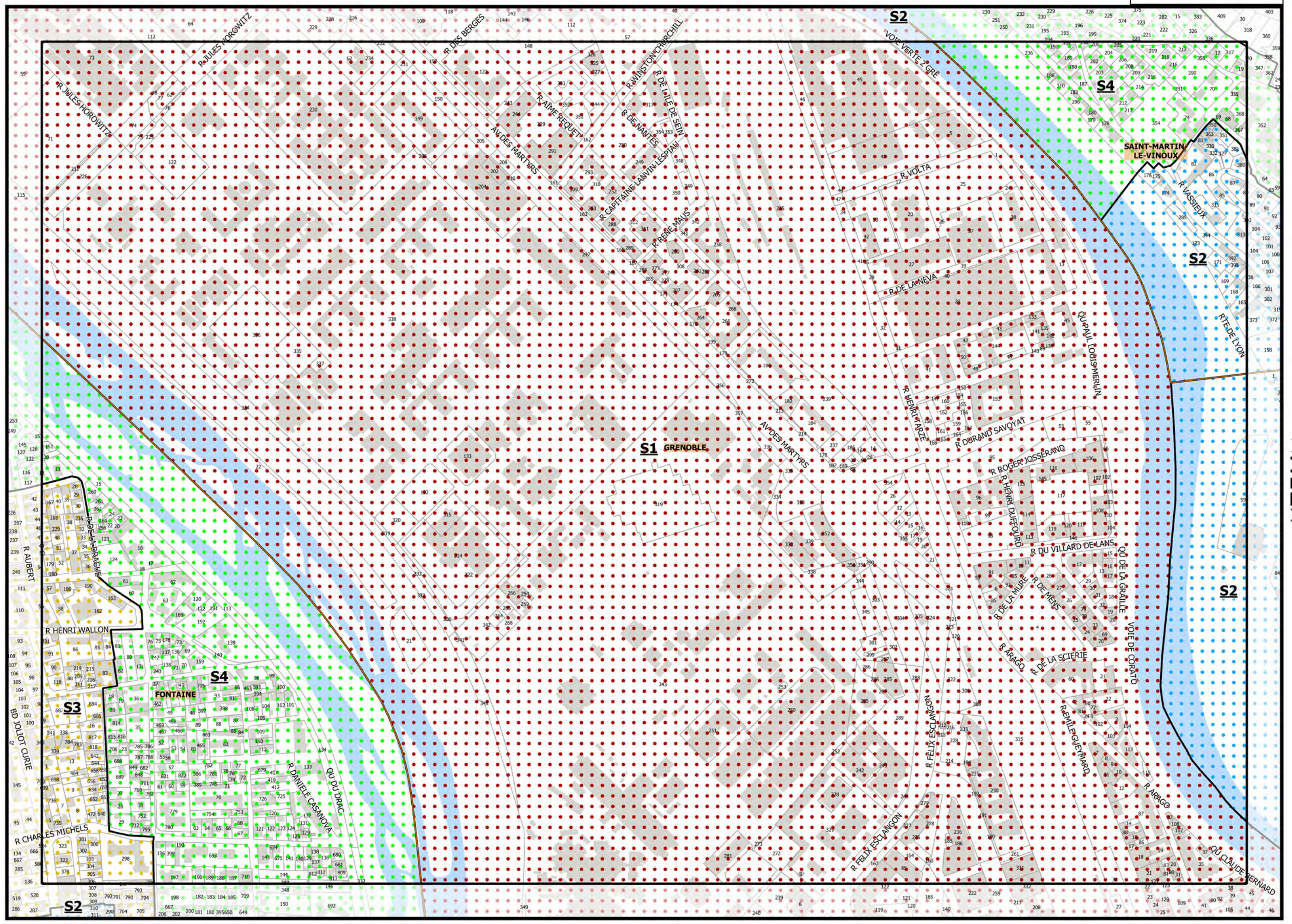
▲F12▲

H_ATLAS DU STATIONNEMENT

Légende: se référer aux premières pages de l'atlas

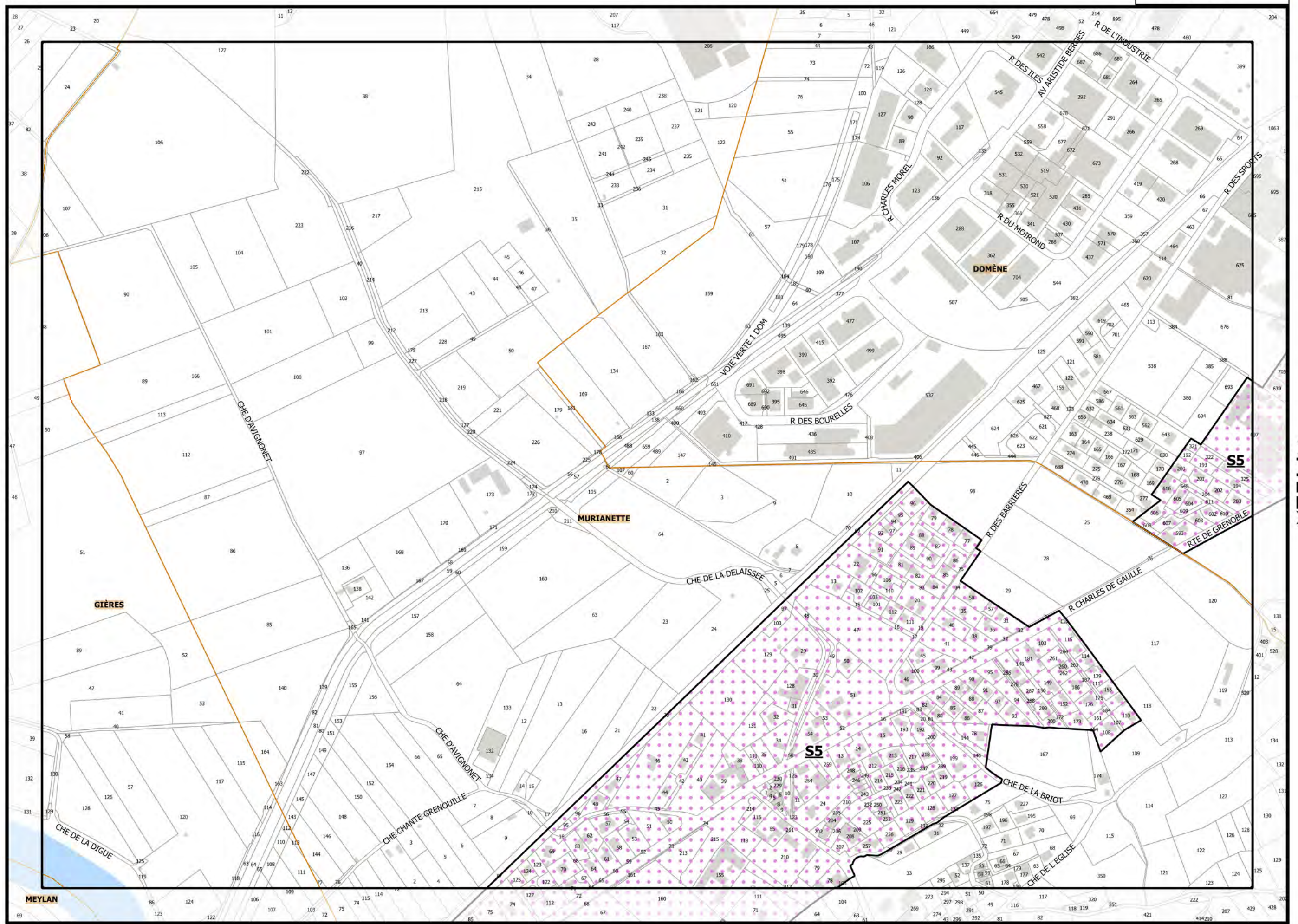
Sources :
@ DGFiP Cadastre 2022
@ DREAL Auvergne Rhône-Alpes





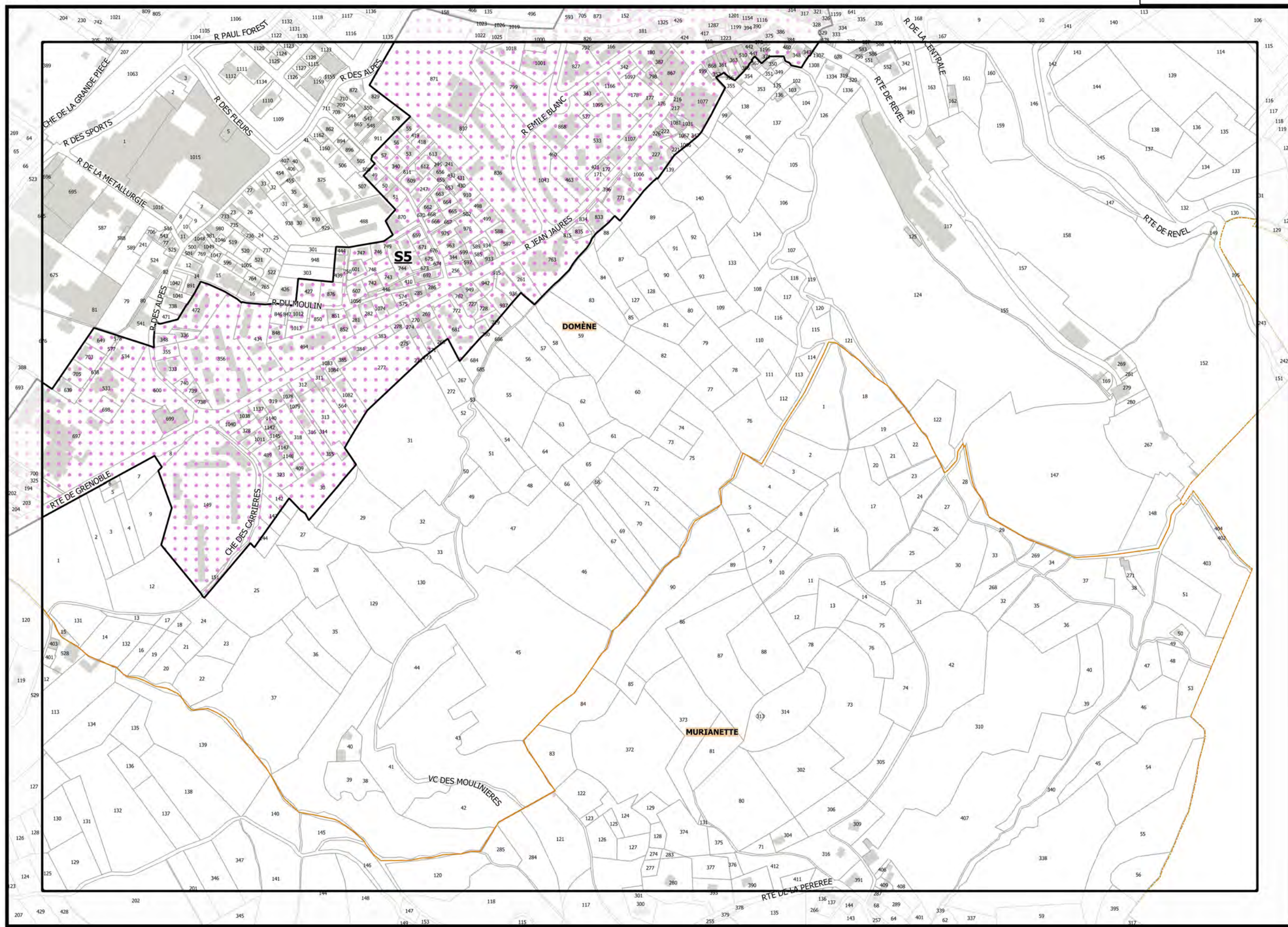
▲F12▲

▲H12▲



▲K12▲

▲M12▲




M12

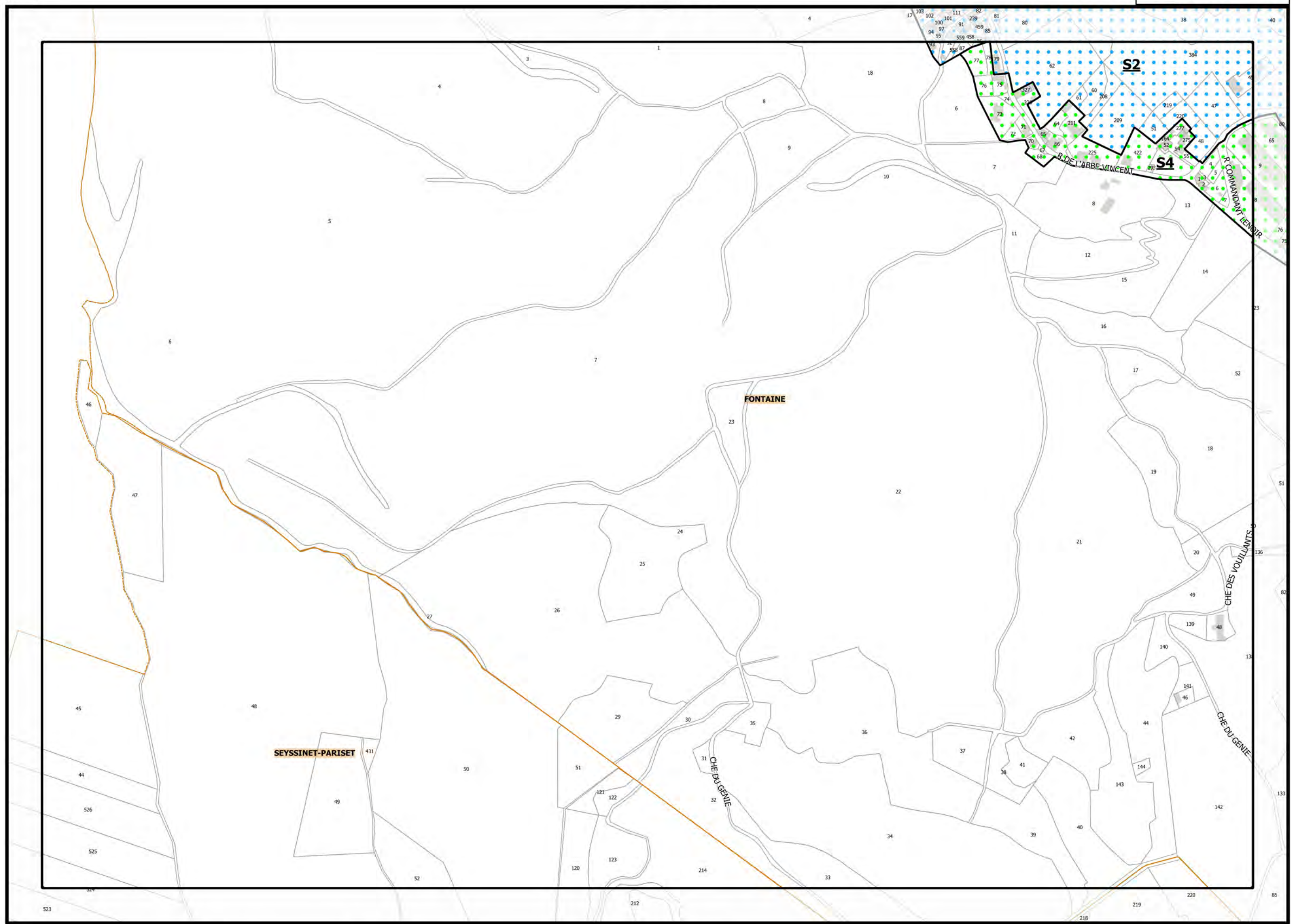
M12

Légende: se référer aux premières pages de l'atlas

Sources :
@ DGFIP Cadastre 2022
@ DREAL Auvergne Rhône-Alpes


M13

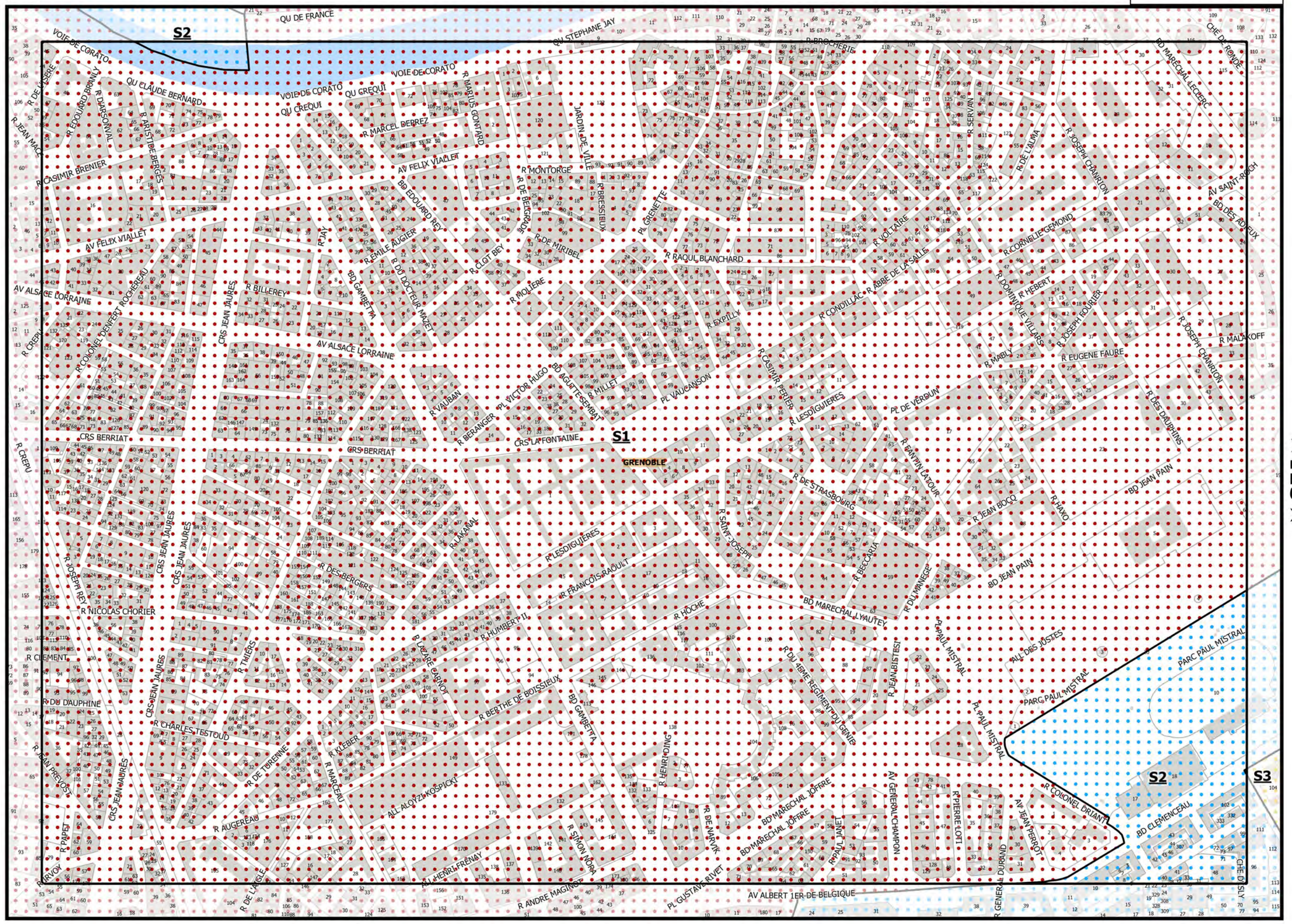




Légende: se référer aux premières pages de l'atlas

Sources :
@ DGFIP Cadastre 2022
@ DREAL Auvergne Rhône-Alpes






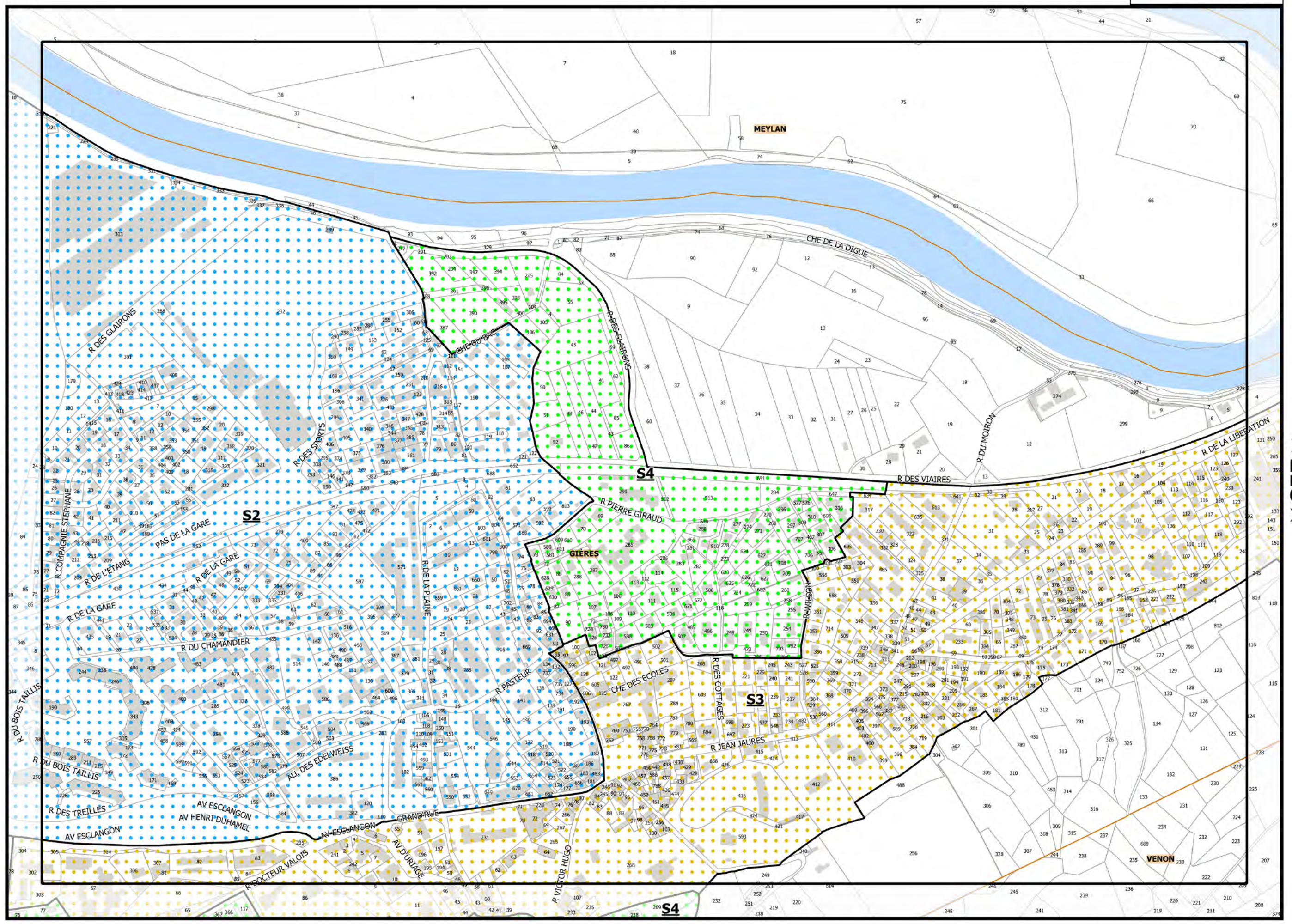
AG13

AI3

Légende: se référer aux premières pages de l'atlas

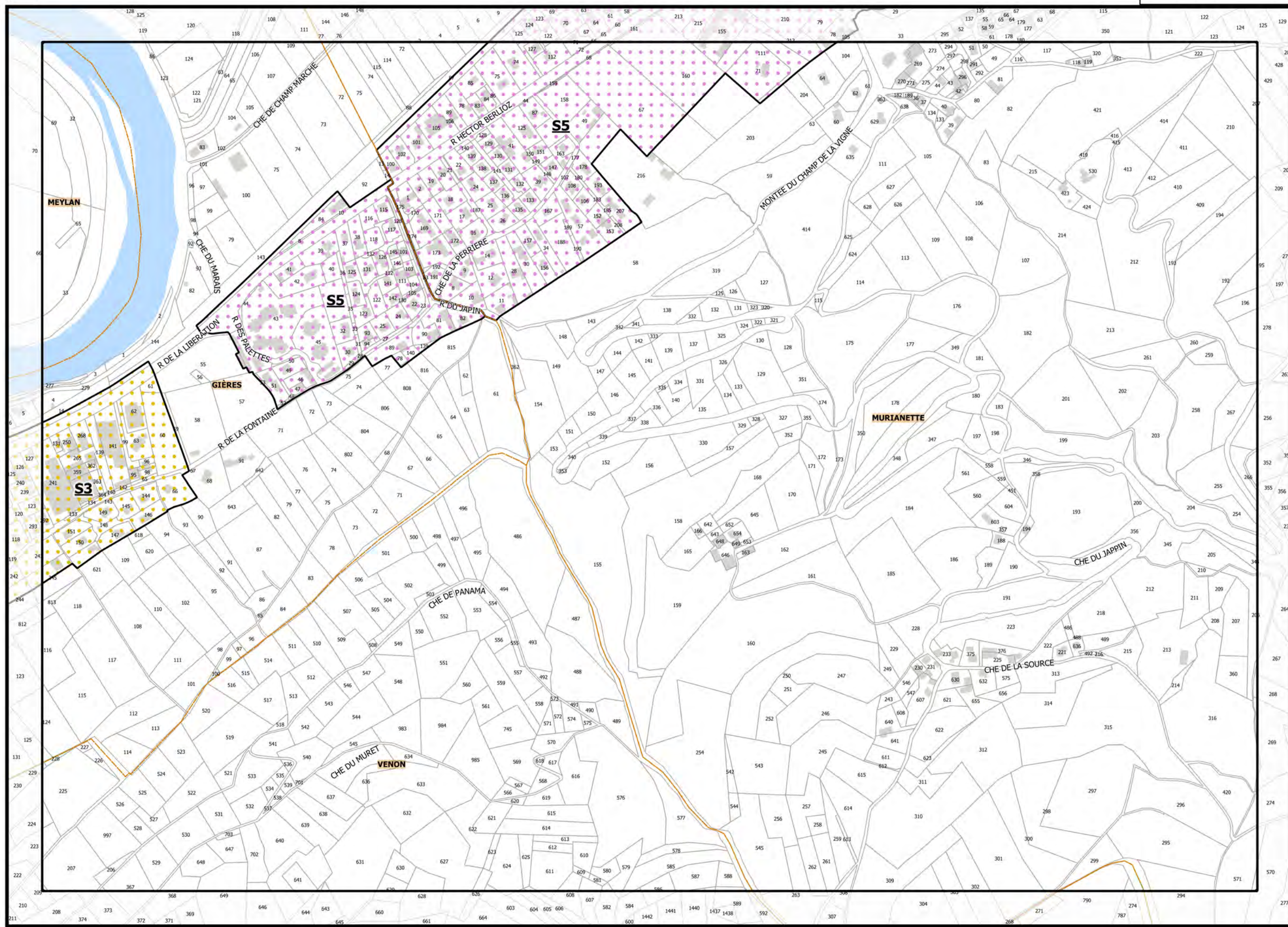
Sources :
@ DGFIP Cadastre 2022
@ DREAL Auvergne Rhône-Alpes





▲J13▲

▼J13▼




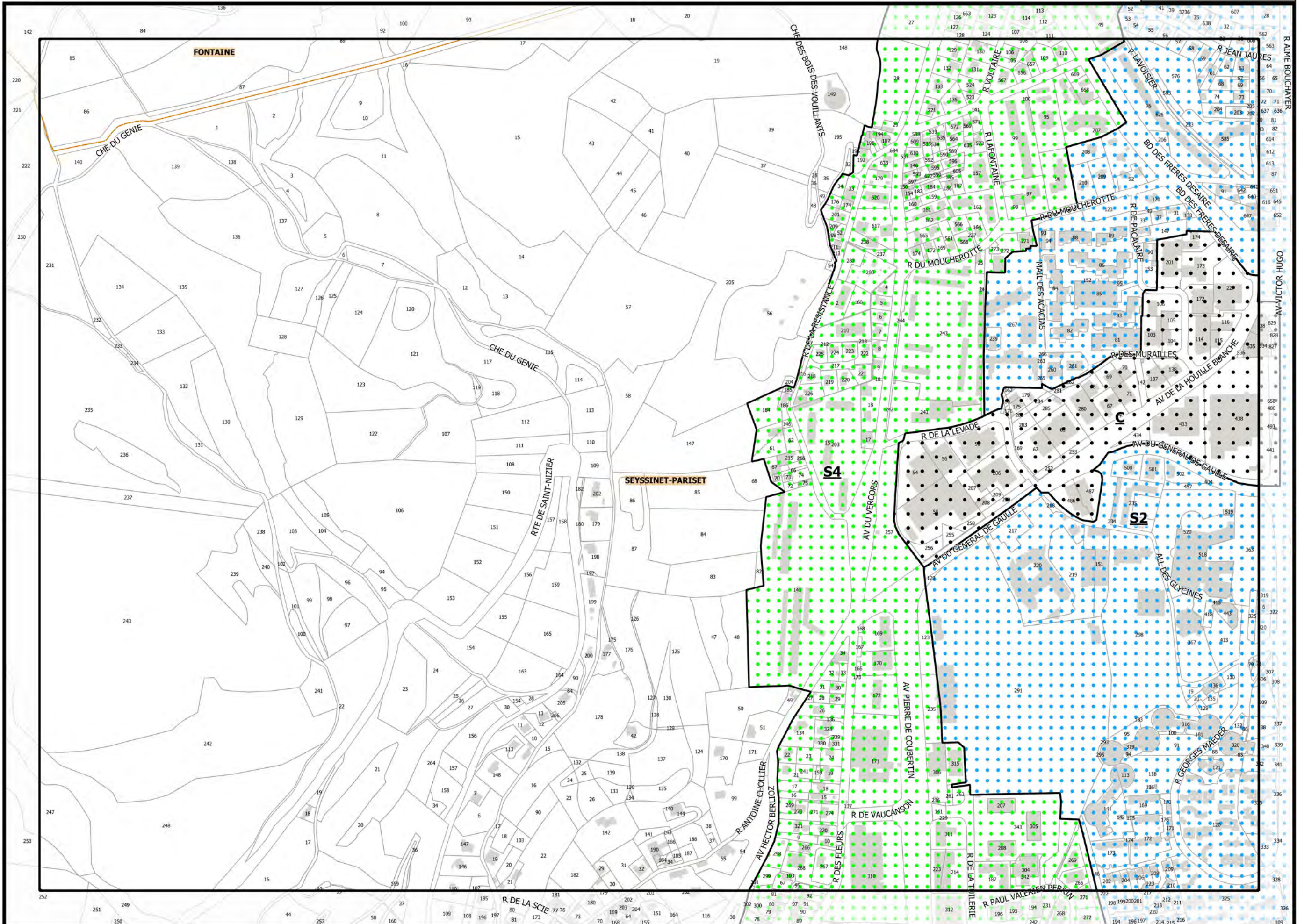
▲ K13 ▲

▼ M13 ▼

Légende: se référer aux premières pages de l'atlas

Sources :
@ DGFiP Cadastre 2022
@ DREAL Auvergne Rhône-Alpes



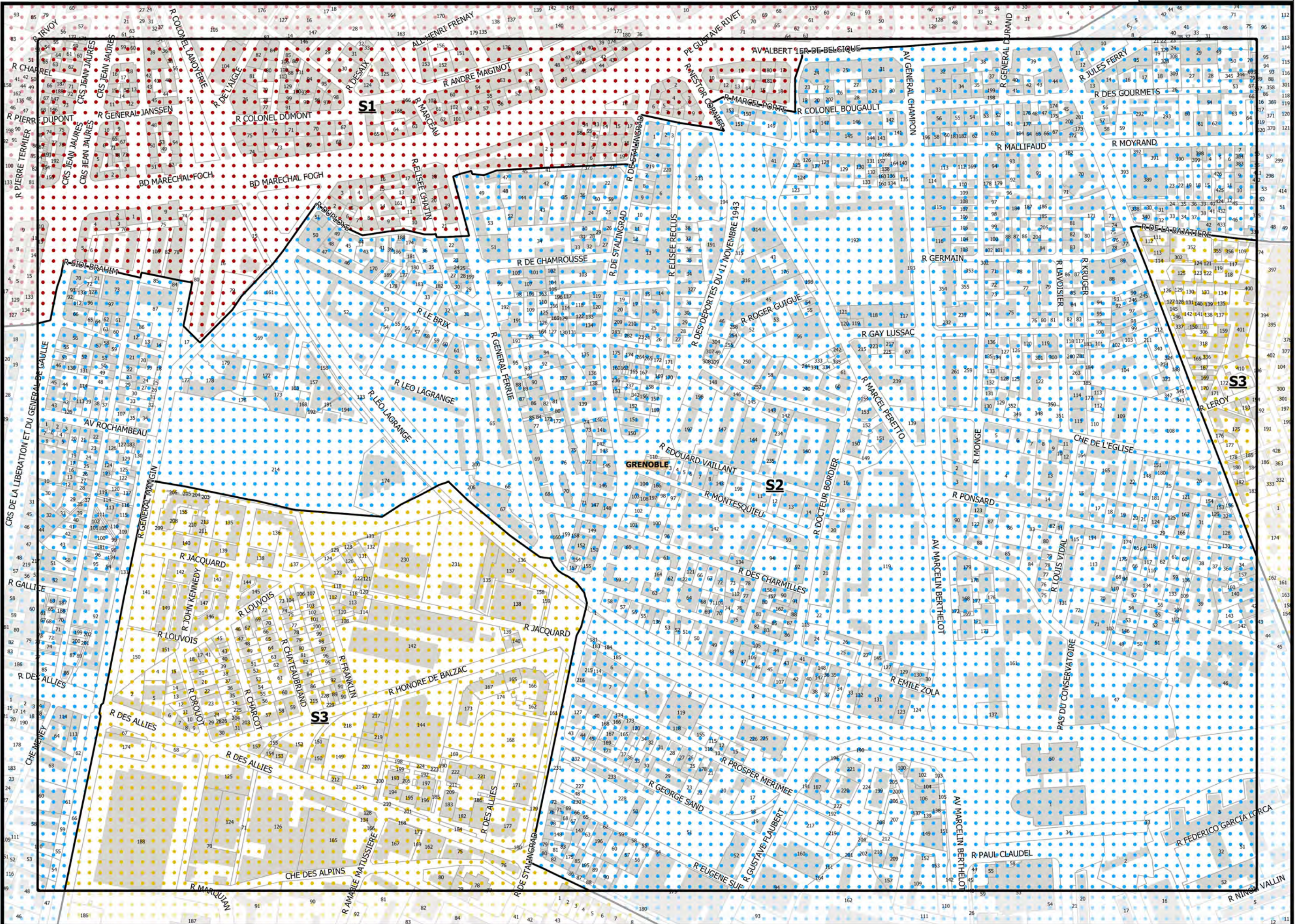


▲ E14 ▲

▲ G14 ▲

Légende: se référer aux premières pages de l'atlas

Sources :
@ DGFiP Cadastre 2022
@ DREAL Auvergne Rhône-Alpes




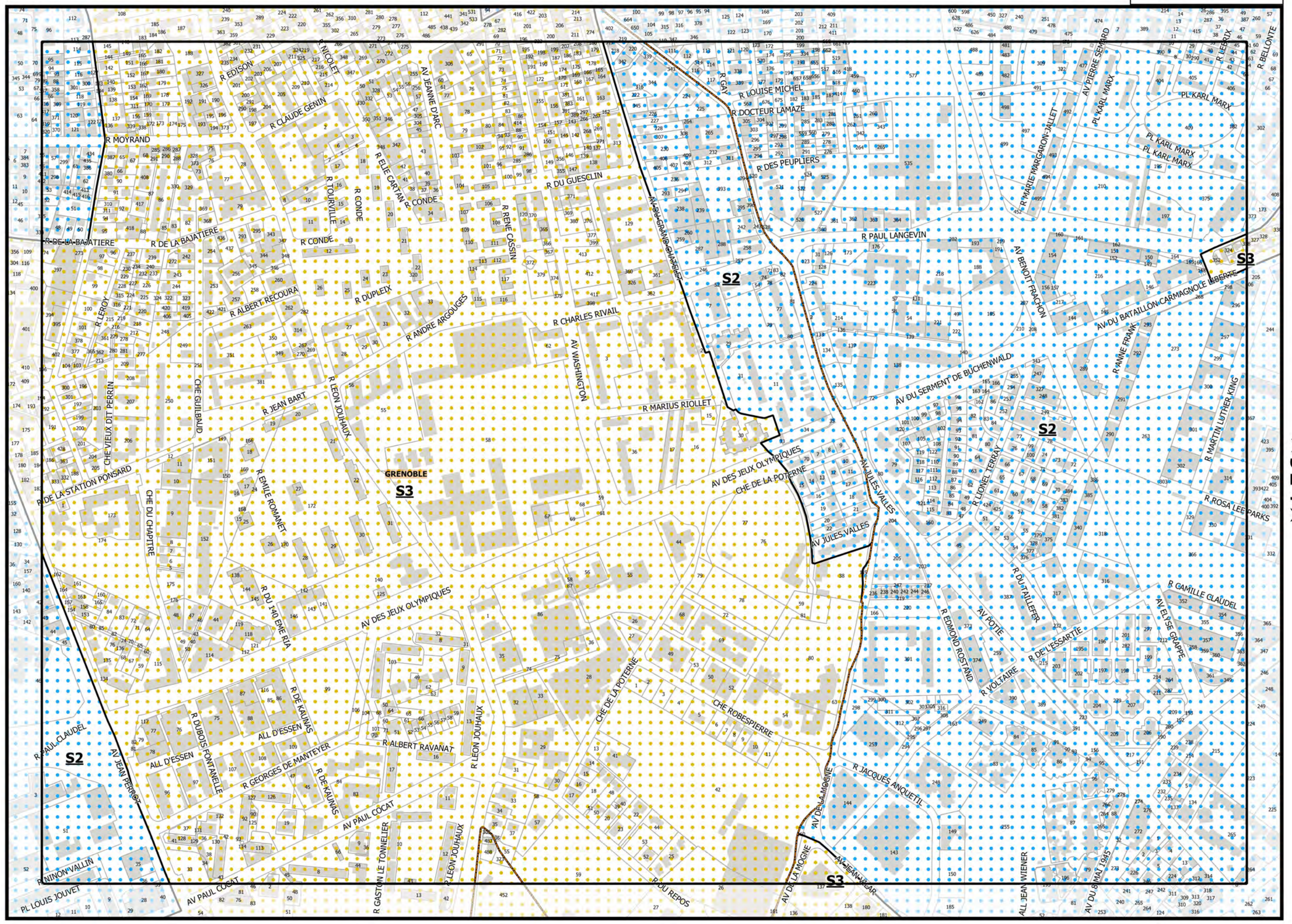
AG14

I14

Légende: se référer aux premières pages de l'atlas

Sources :
© DGFiP Cadastre 2022
© DREAL Auvergne Rhône-Alpes





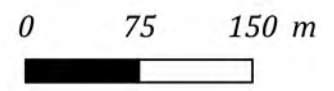
H14

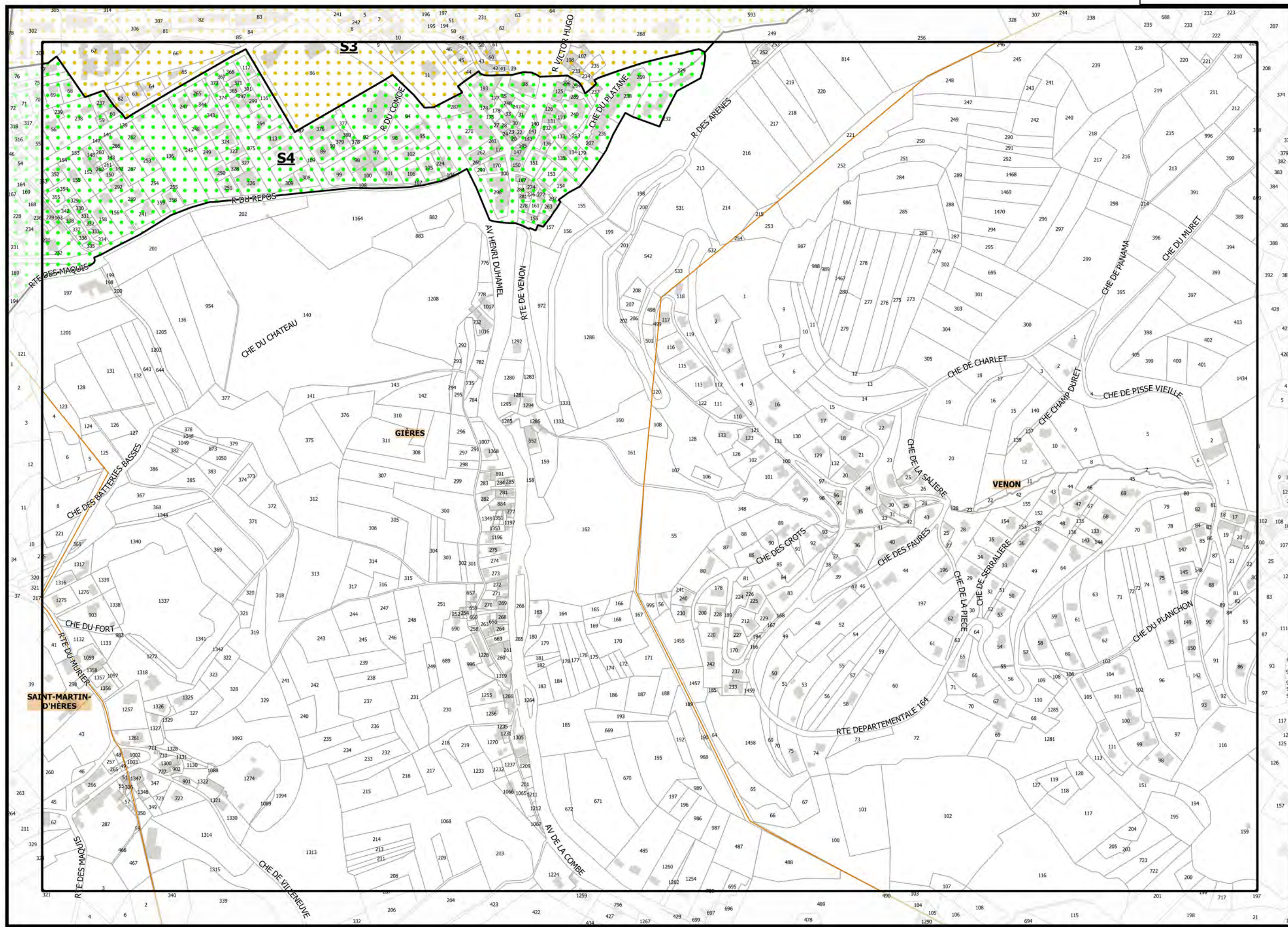
J14

Légende: se référer aux premières pages de l'atlas

Sources :
© DGFIP Cadastre 2022
© DREAL Auvergne Rhône-Alpes

I15






▲J14▲

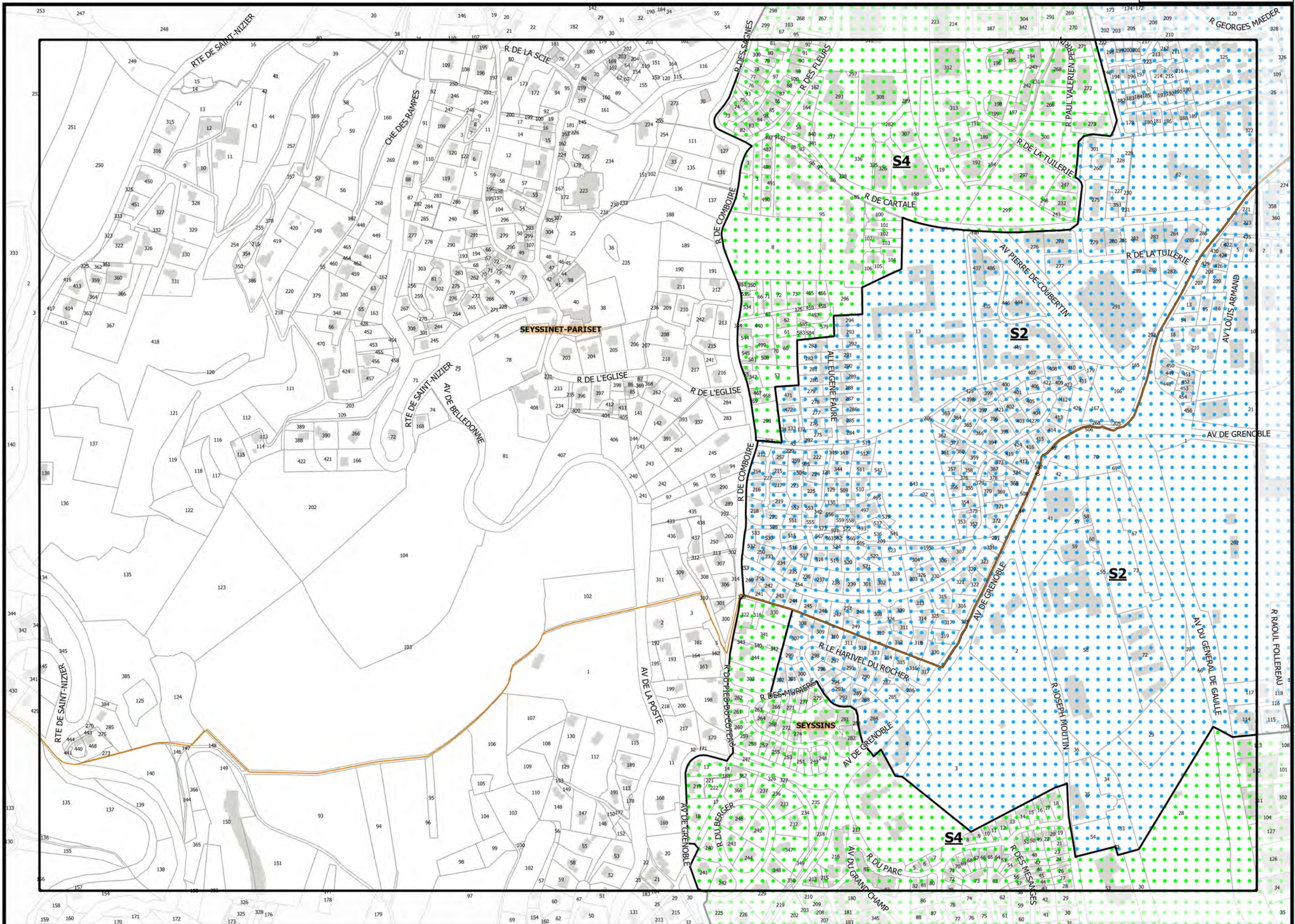
▲J14▲

Légende: se référer aux premières pages de l'atlas

Sources :
@ DGFiP Cadastre 2022
@ DREAL Auvergne Rhône-Alpes

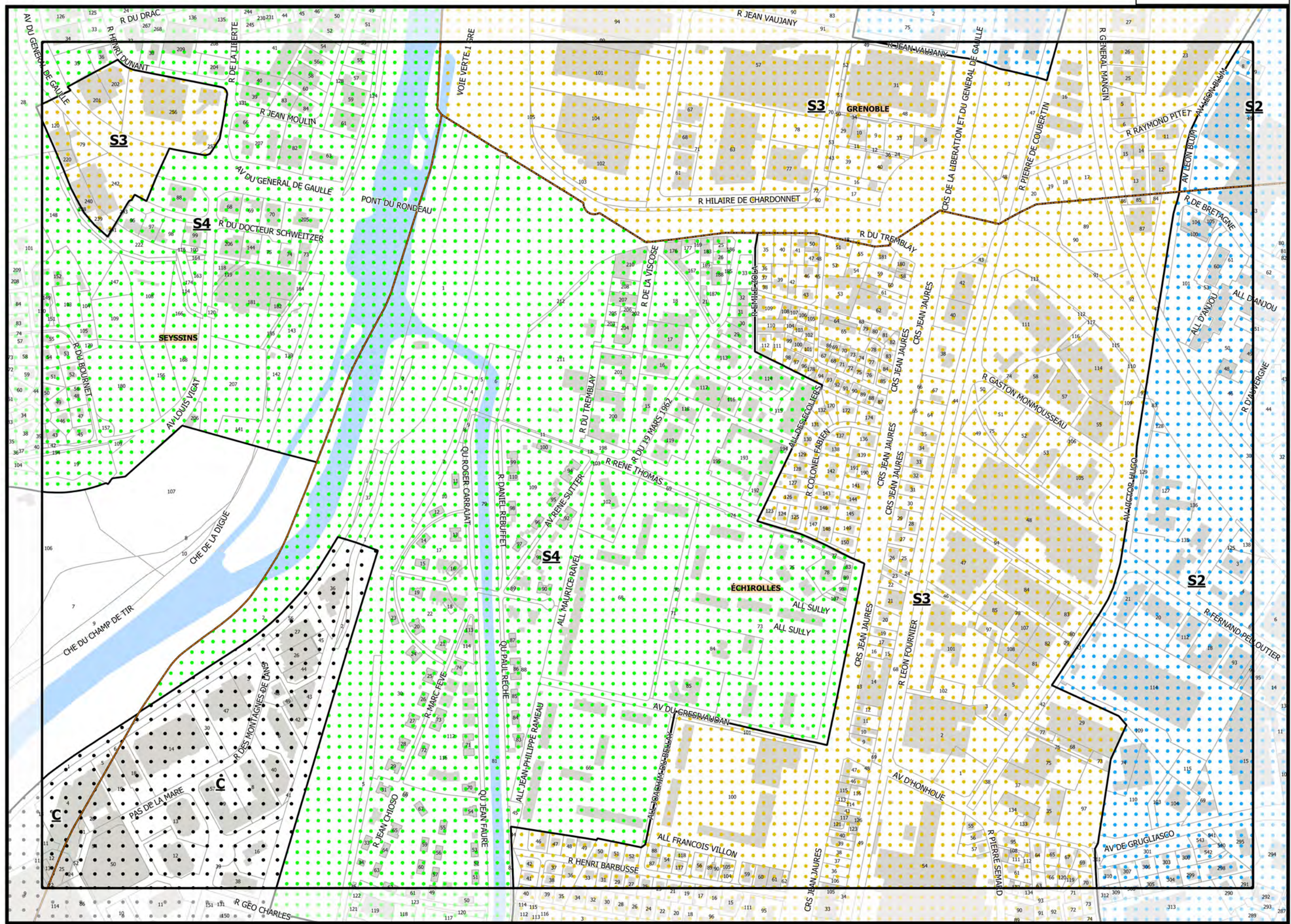
▼K15▼





▲ E15 ▲

▲ G15 ▲



▲F16▲


▼91H▼

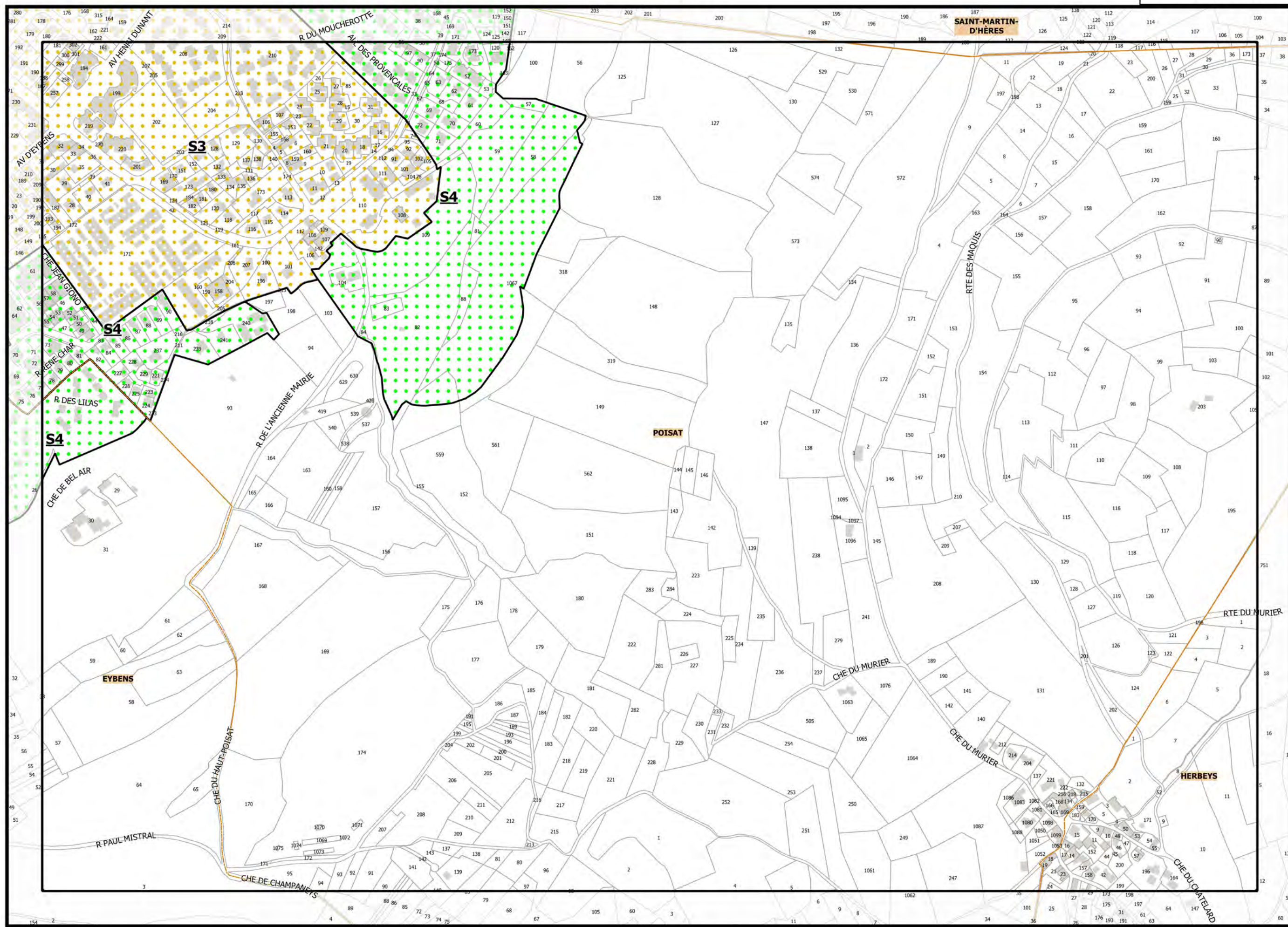
H Atlas du Stationnement

Légende: se référer aux premières pages de l'atlas

Sources :
@ DGFiP Cadastre 2022
@ DREAL Auvergne Rhône-Alpes

▼G17▼






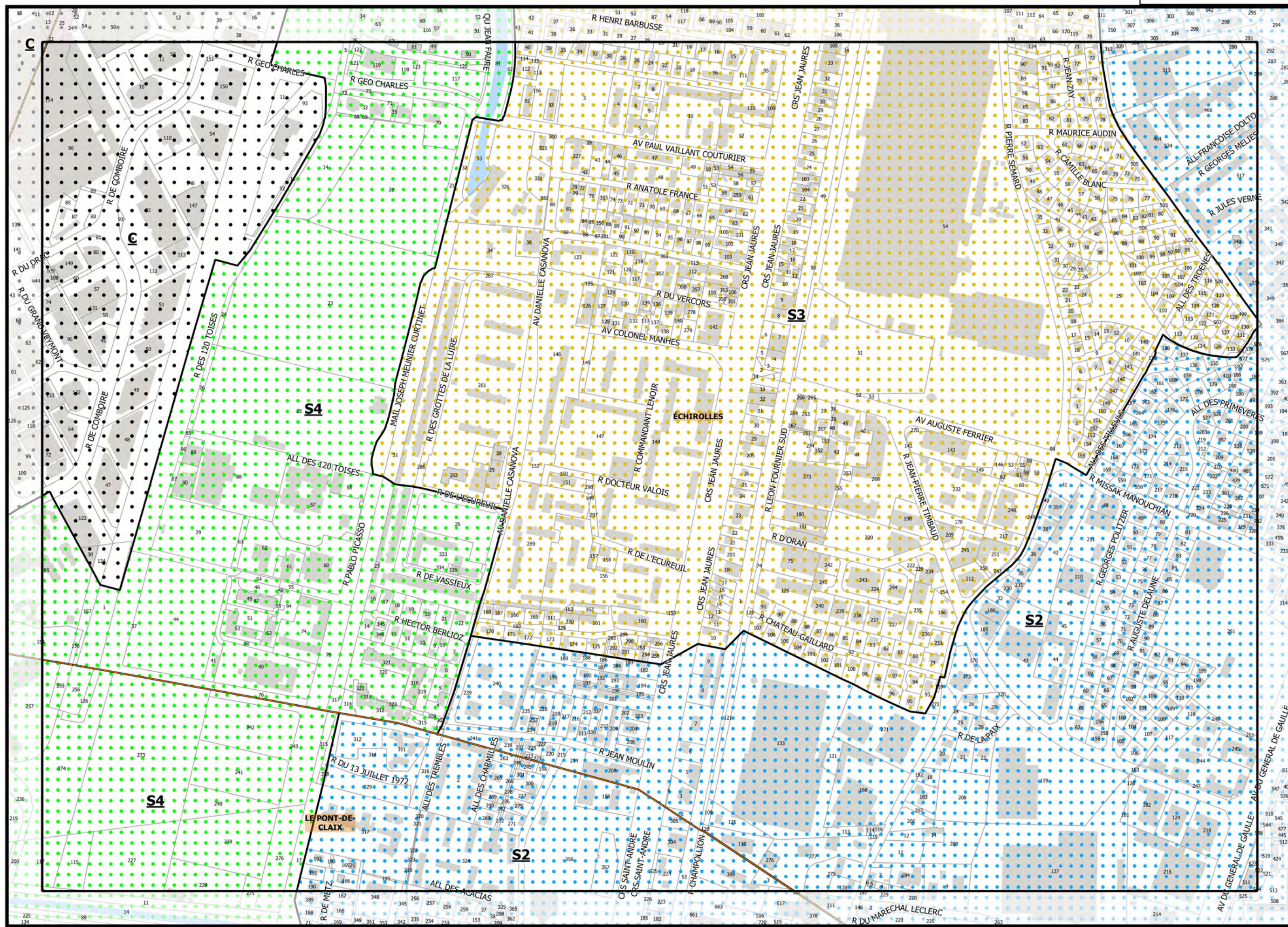
▲ I16 ▲

▲ K16 ▲

Légende: se référer aux premières pages de l'atlas

Sources :
@ DGFIP Cadastre 2022
@ DREAL Auvergne Rhône-Alpes






▲F17▲

▼Z1H▼

Légende: se référer aux premières pages de l'atlas


Sources :
@ DGFiP Cadastre 2022
@ DREAL Auvergne Rhône-Alpes

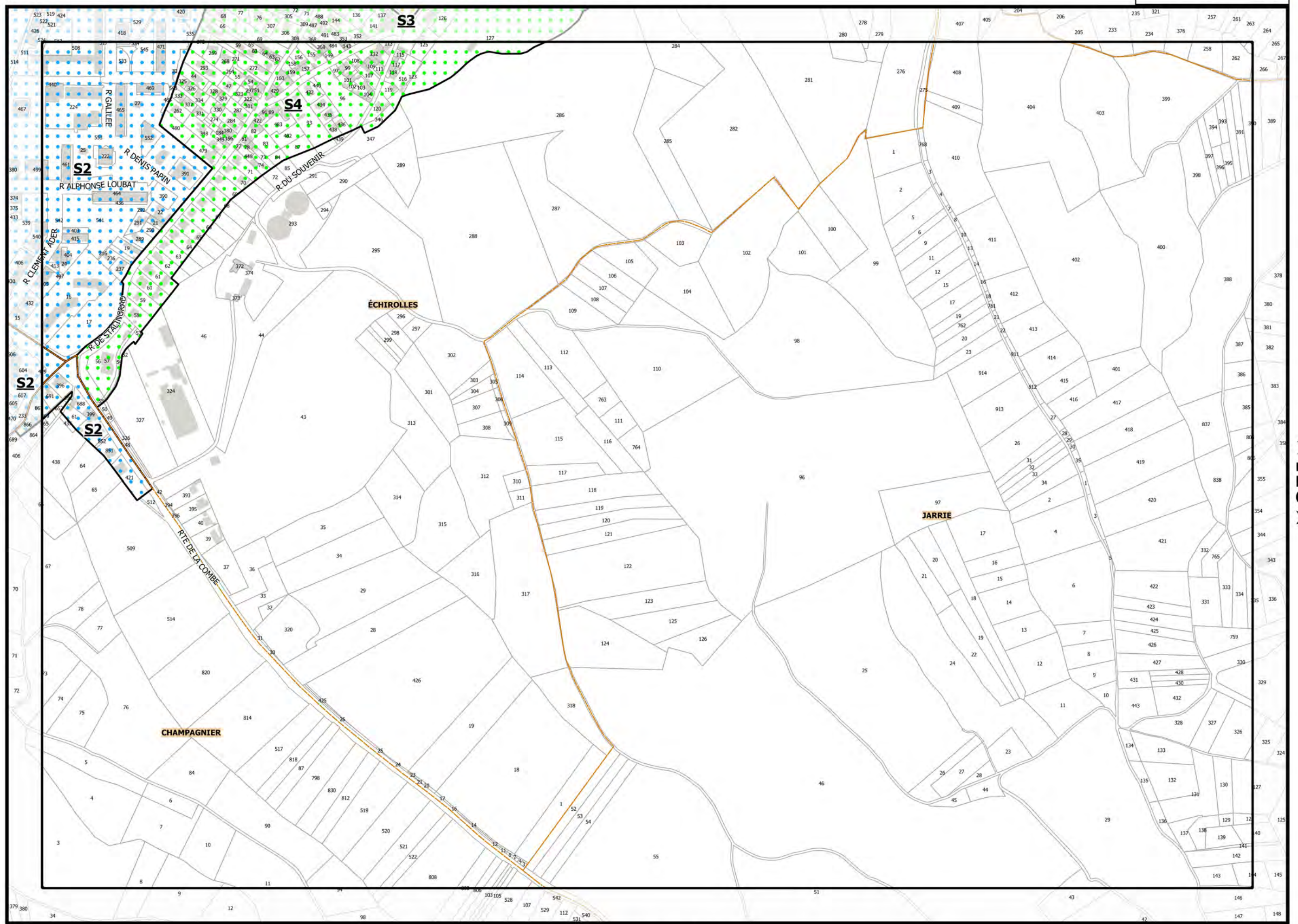




Légende: se référer aux premières pages de l'atlas


Sources :
@ DGFiP Cadastre 2022
@ DREAL Auvergne Rhône-Alpes

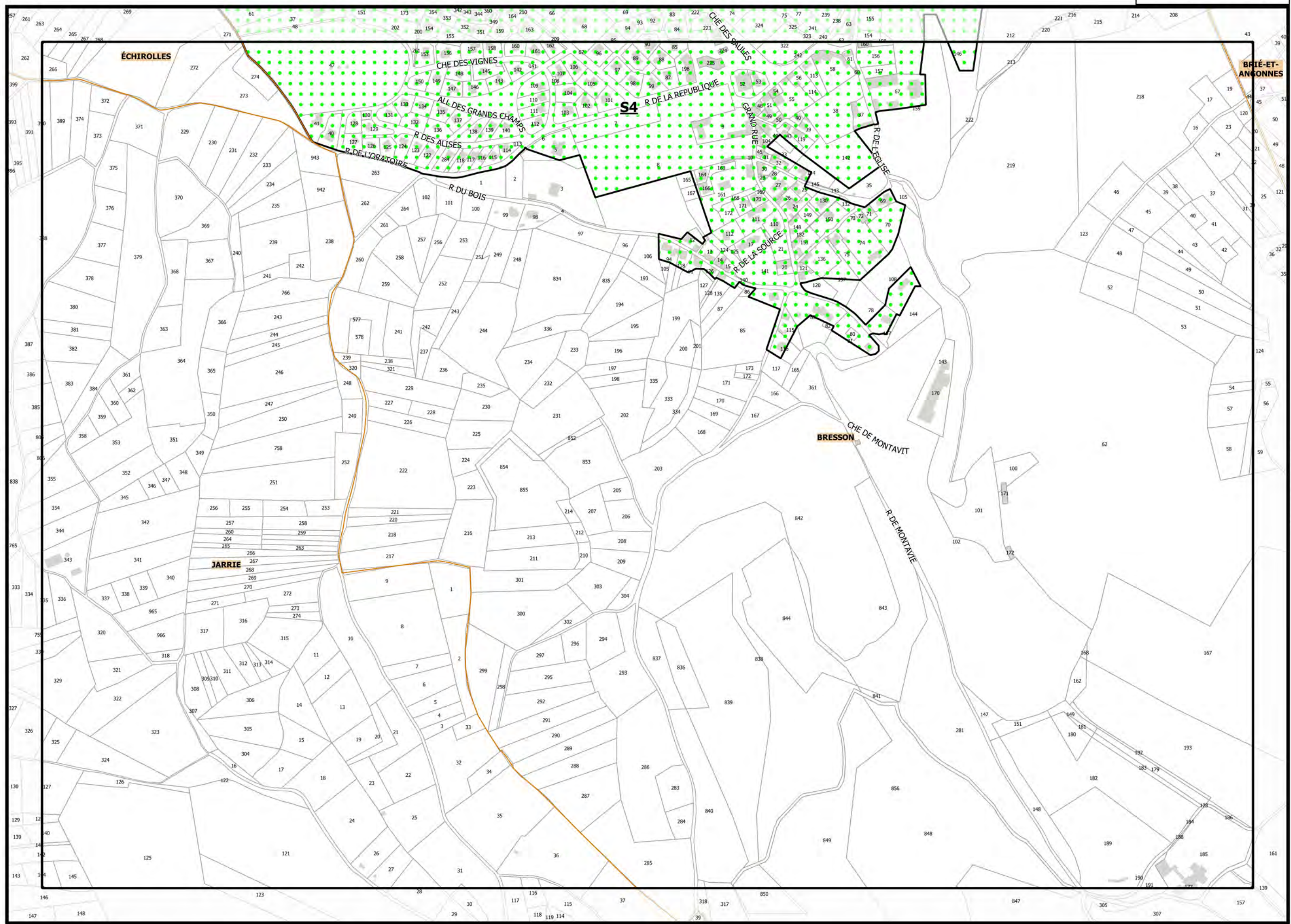


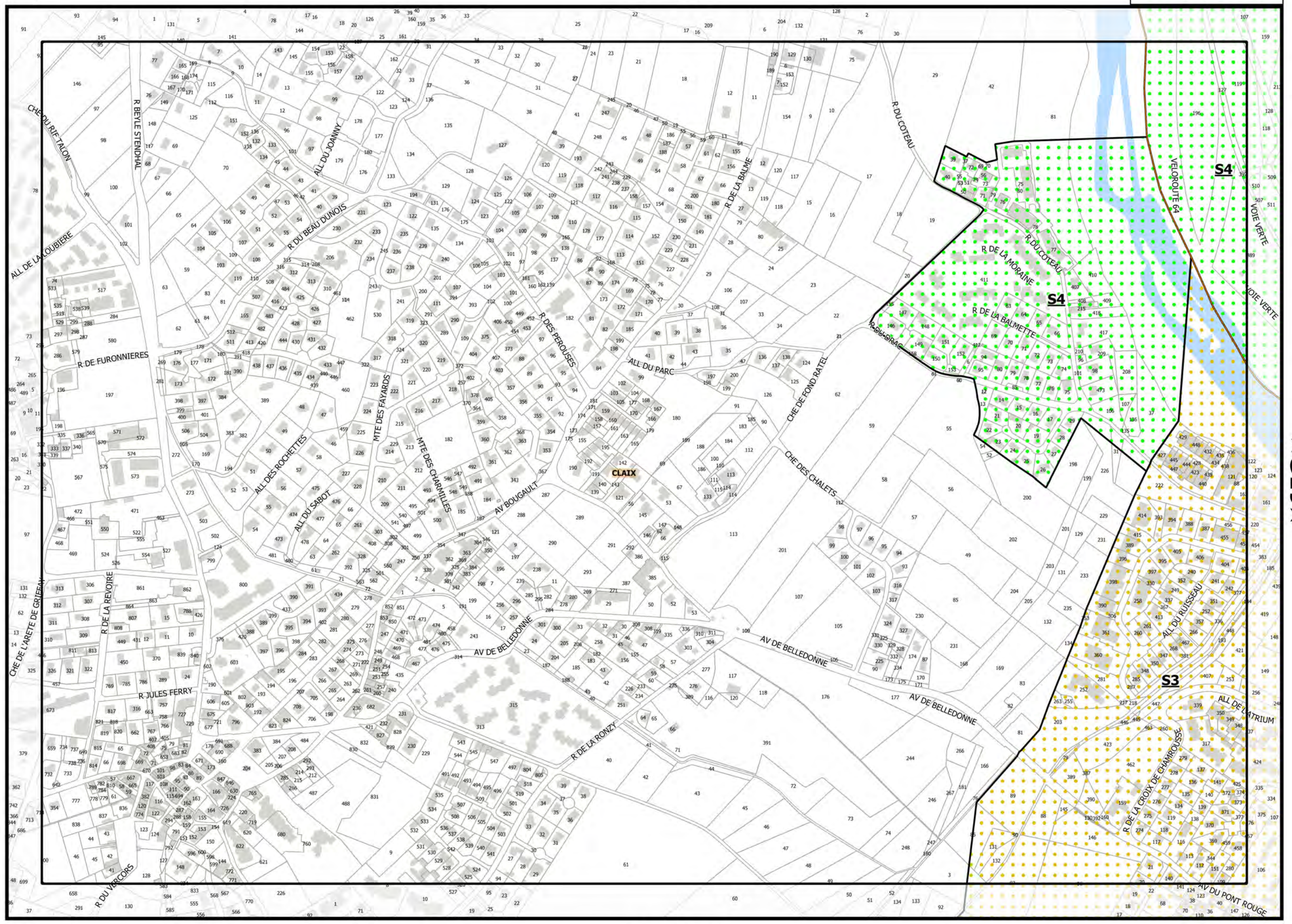


Légende: se référer aux premières pages de l'atlas

Sources :
@ DGFiP Cadastre 2022
@ DREAL Auvergne Rhône-Alpes








▲ E19 ▲

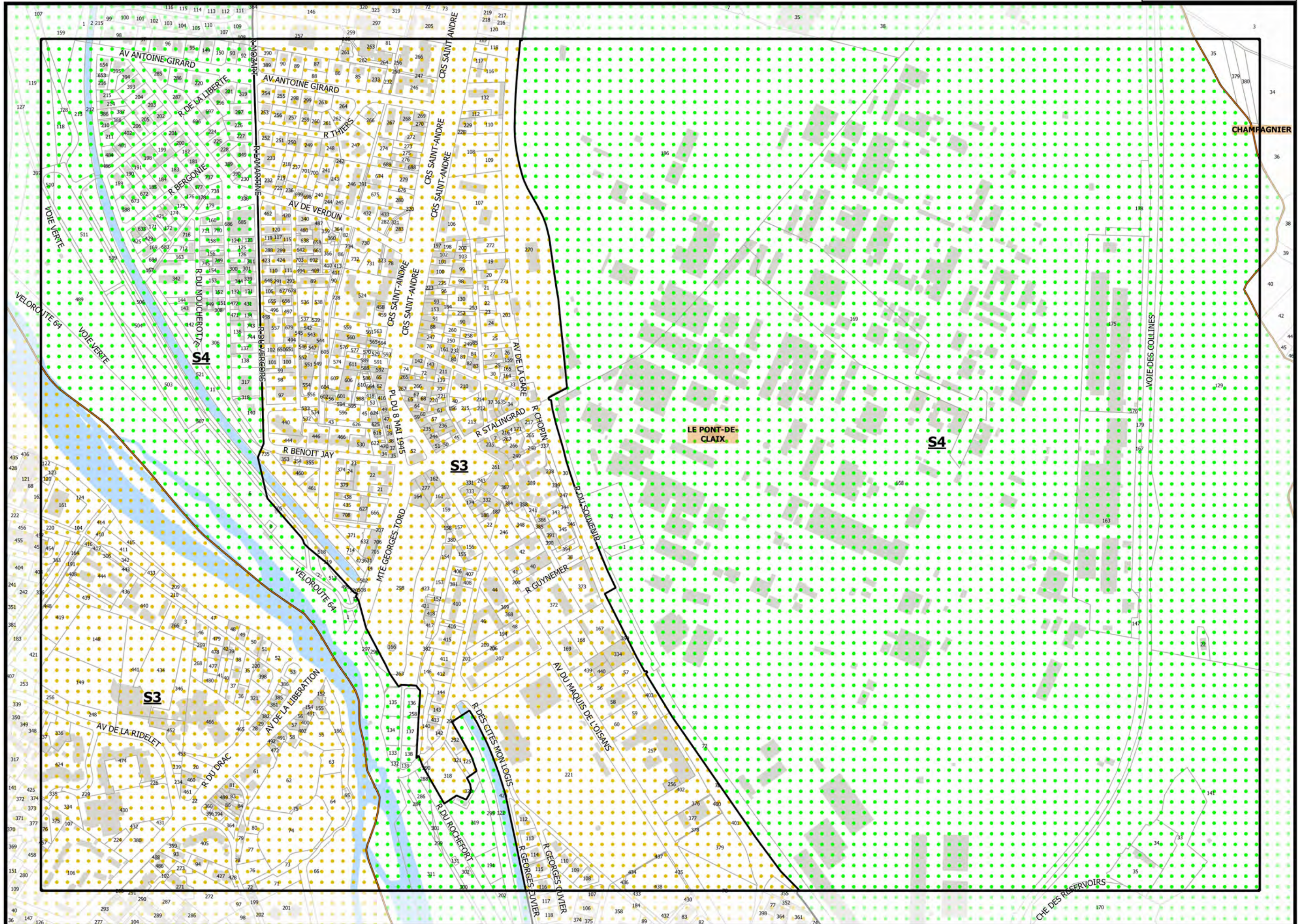
▼ G19 ▼

H_ATLAS DU STATIONNEMENT

Légende: se référer aux premières pages de l'atlas

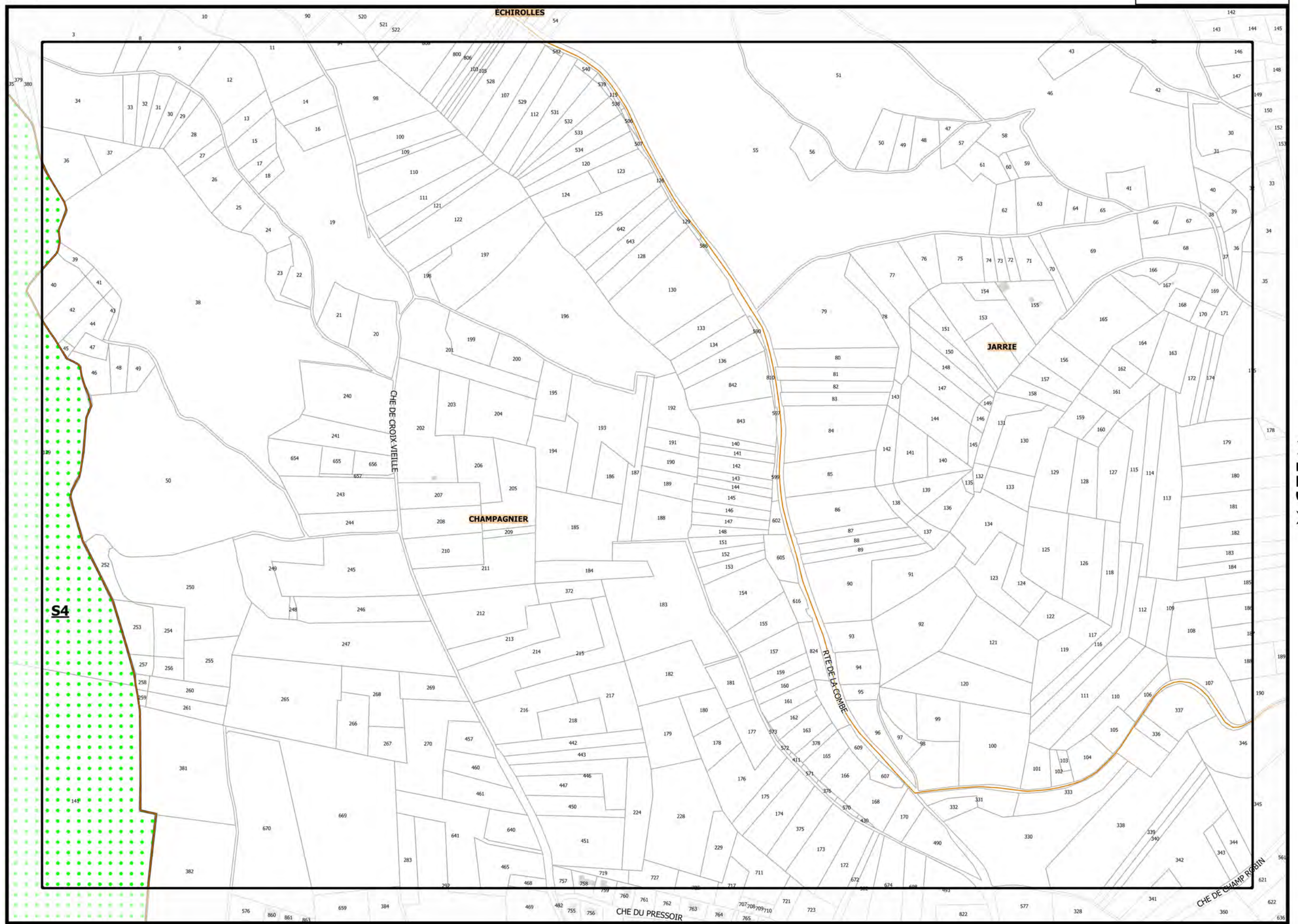
Sources :
@ DGFiP Cadastre 2022
@ DREAL Auvergne Rhône-Alpes





Légende: se référer aux premières pages de l'atlas

Sources :
@ DGFiP Cadastre 2022
@ DREAL Auvergne Rhône-Alpes




▲G19▲

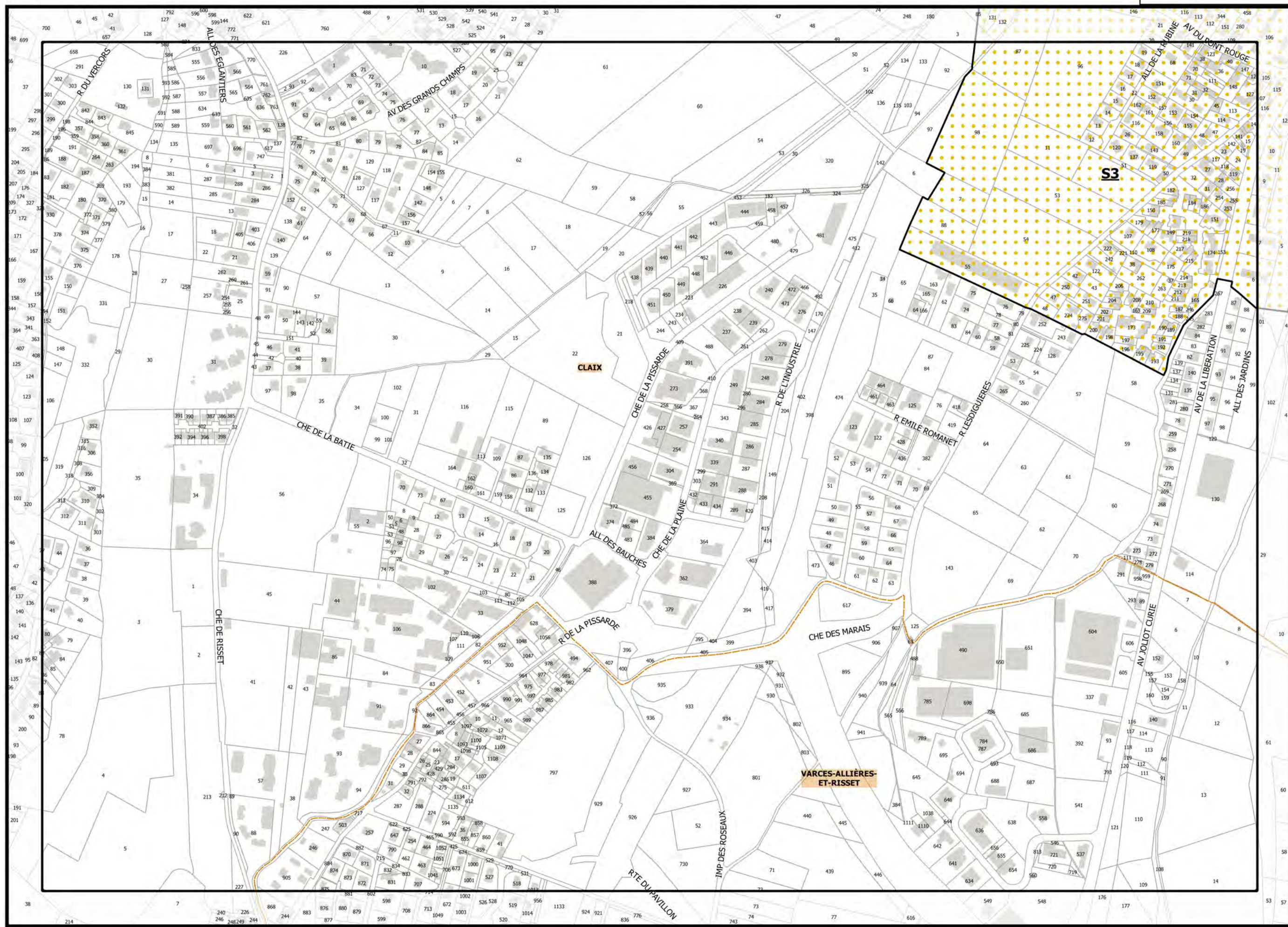
▼611▼

▼H20▼

Légende: se référer aux premières pages de l'atlas


Sources :
@ DGFiP Cadastre 2022
@ DREAL Auvergne Rhône-Alpes

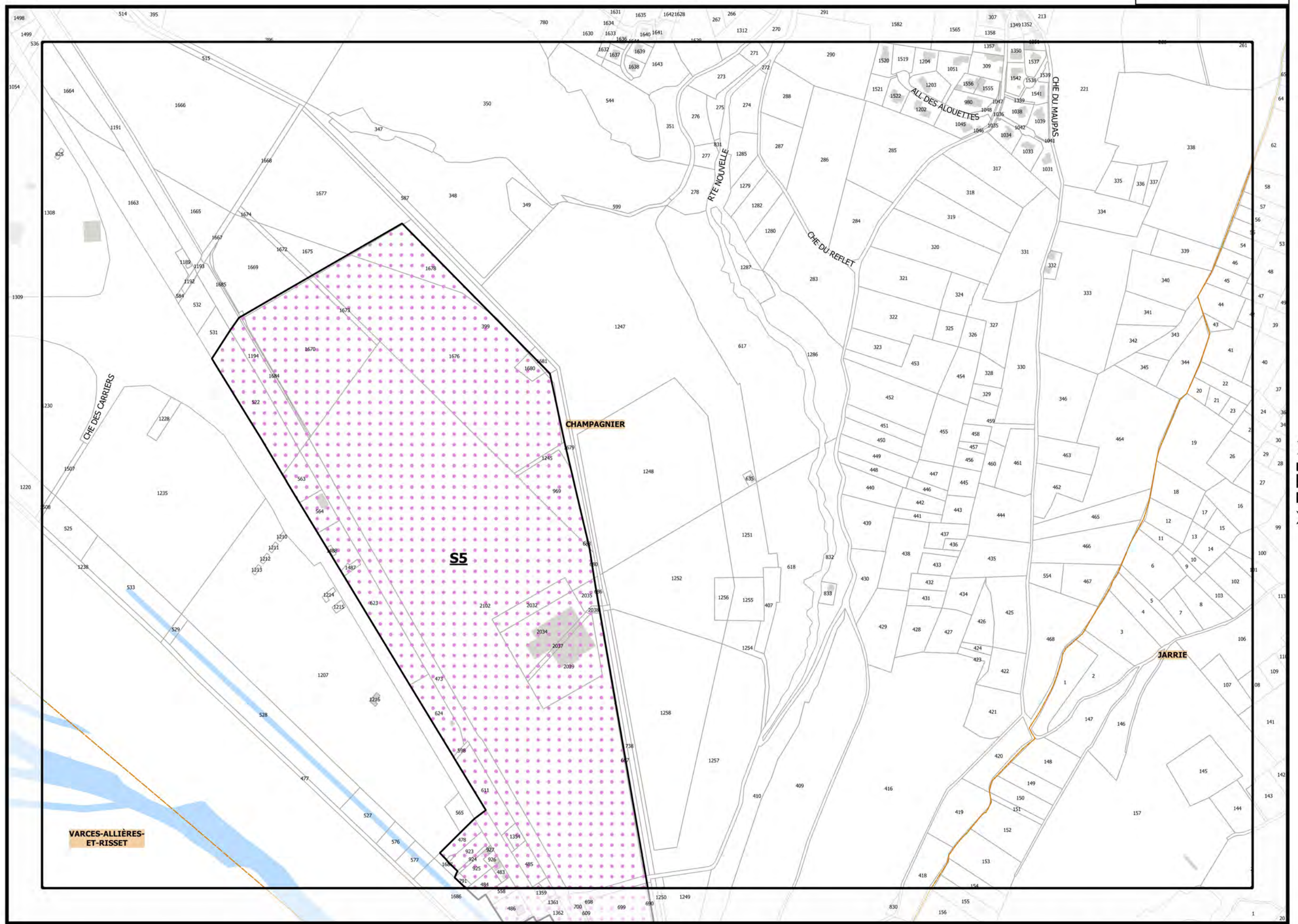




Légende: se référer aux premières pages de l'atlas

Sources :
@ DGFiP Cadastre 2022
@ DREAL Auvergne Rhône-Alpes






▲G21▲

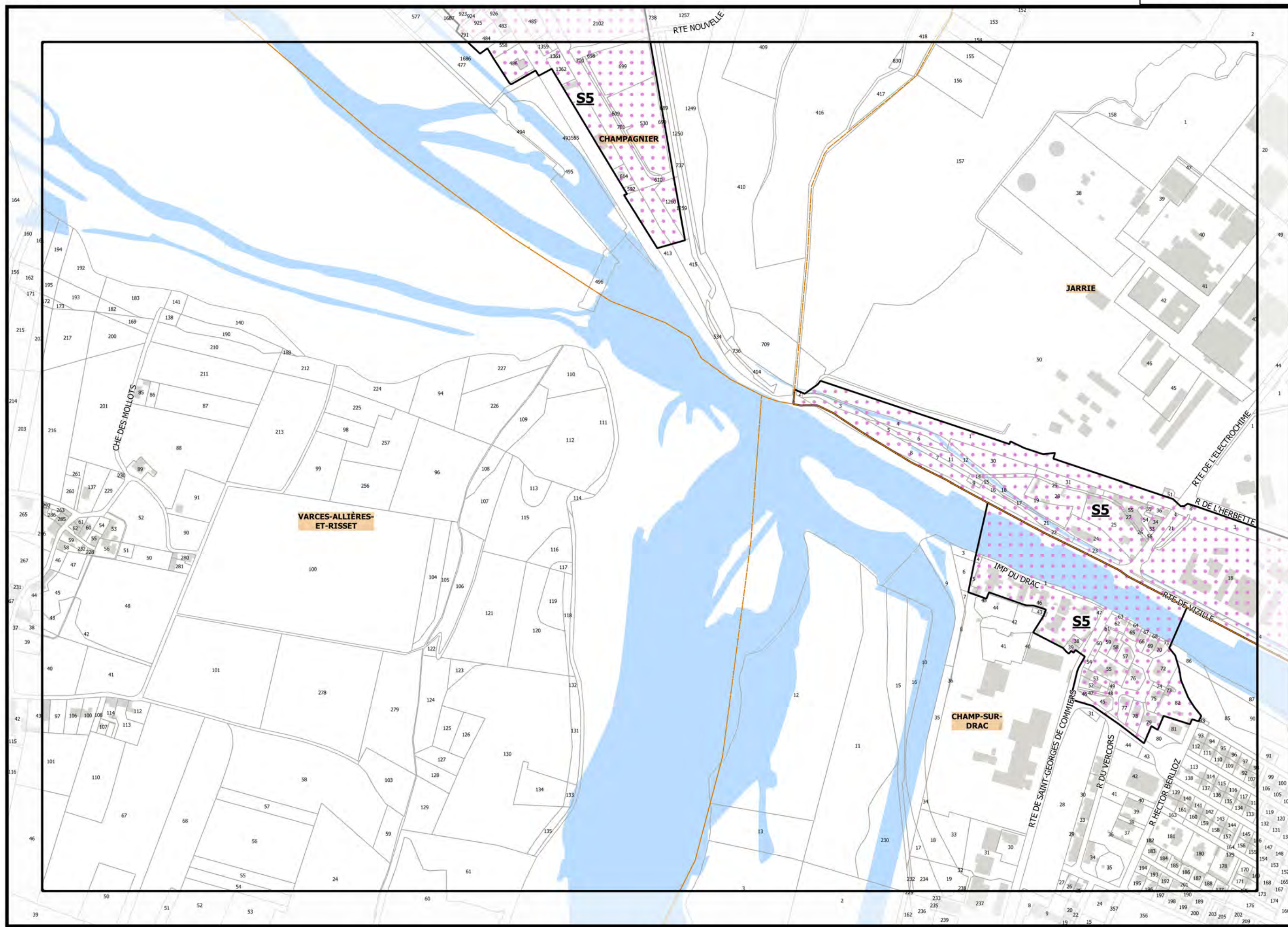
▲I21▲

▲H22▲

Légende: se référer aux premières pages de l'atlas

Sources :
@ DGFIP Cadastre 2022
@ DREAL Auvergne Rhône-Alpes






AG22A

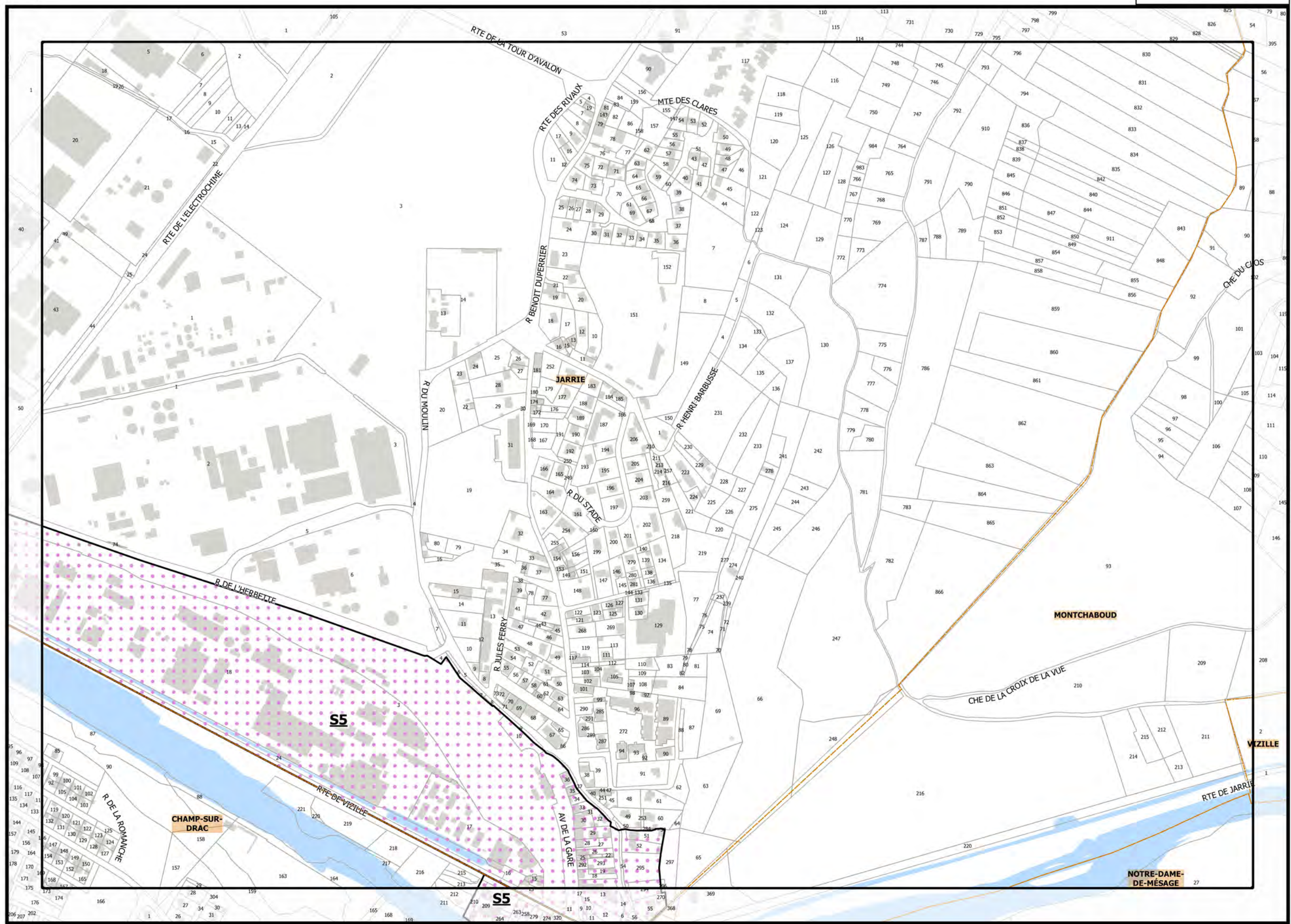
▲I22▲

H_ATLAS DU STATIONNEMENT

Légende: se référer aux premières pages de l'atlas


Sources :
© DGFIP Cadastre 2022
© DREAL Auvergne Rhône-Alpes

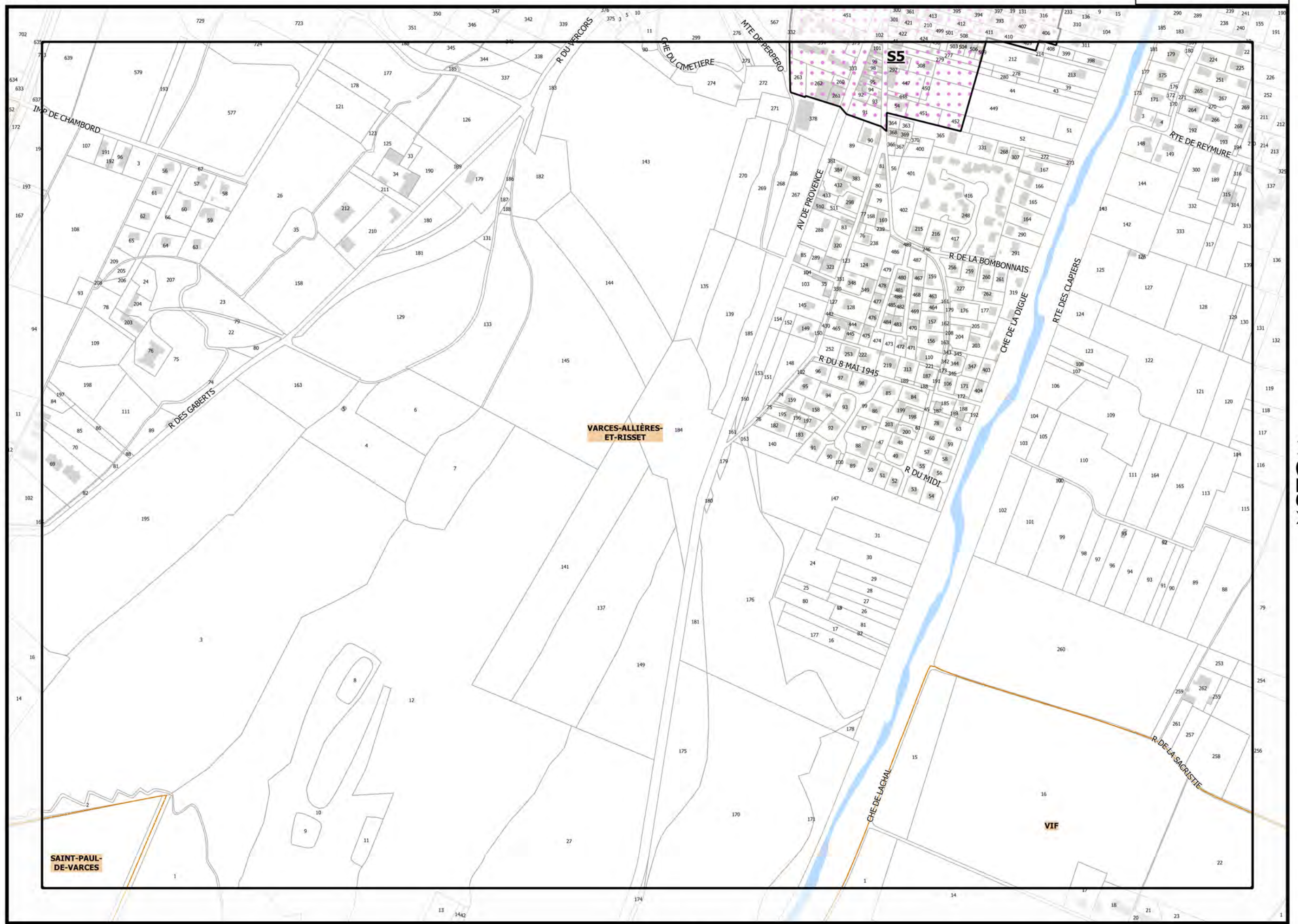




Légende: se référer aux premières pages de l'atlas

Sources :
@ DGFIP Cadastre 2022
@ DREAL Auvergne Rhône-Alpes





▲ E23 ▲


▲ G23 ▼

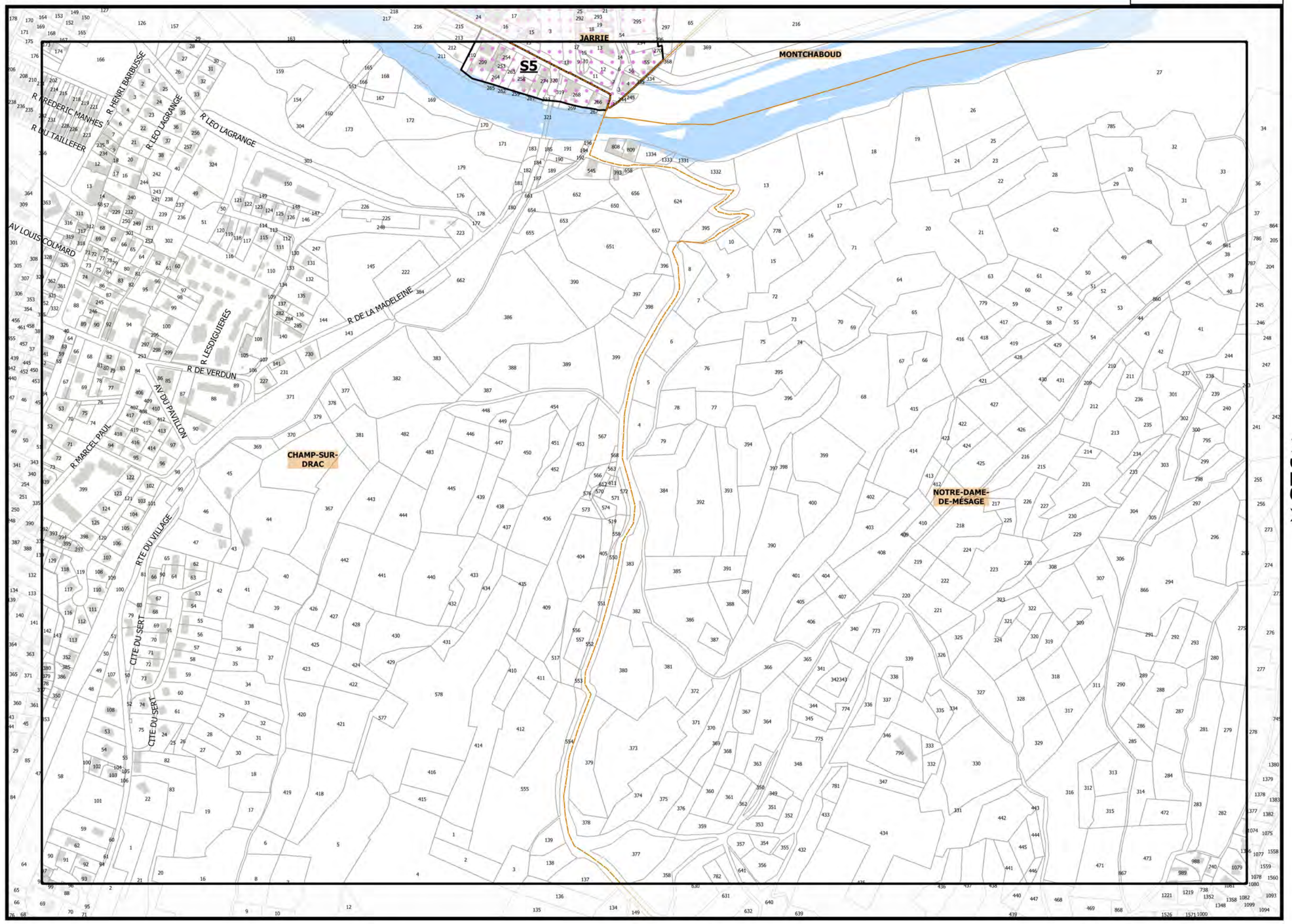
H_ATLAS DU STATIONNEMENT

Légende: se référer aux premières pages de l'atlas

Sources :
@ DGFIP Cadastre 2022
@ DREAL Auvergne Rhône-Alpes

▼ F24 ▼




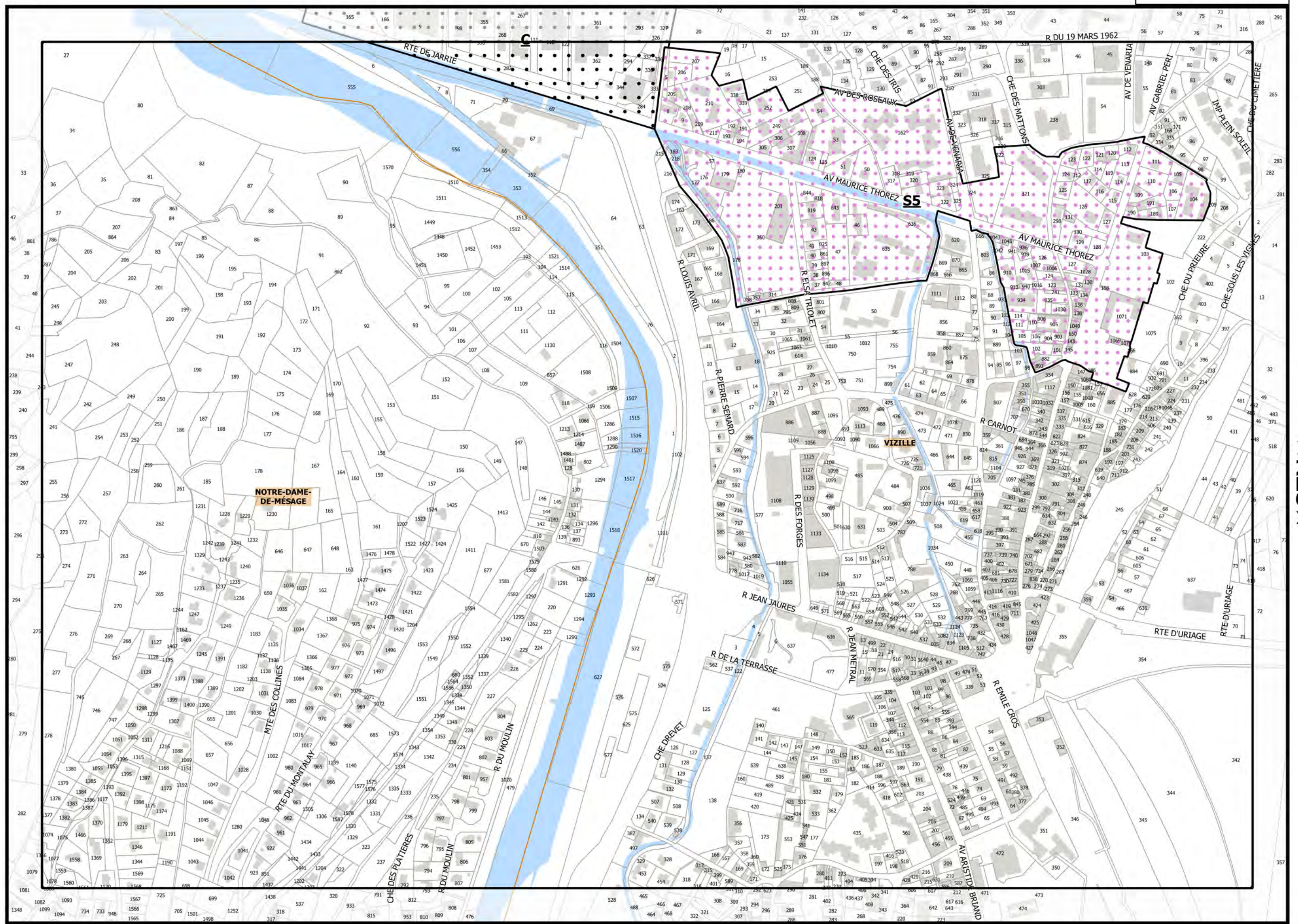


Document approuvé le 20/12/2019
Modification n°2 du 05/07/2024

Légende: se référer aux premières pages de l'atlas

Sources :
@ DGFiP Cadastre 2022
@ DREAL Auvergne Rhône-Alpes






▲ I23 ▲

▲ K23 ▲

Légende: se référer aux premières pages de l'atlas

Sources :
@ DGFiP Cadastre 2022
@ DREAL Auvergne Rhône-Alpes





▲ E24 ▲

Planche n° E25

REGLEMENT
GRAPHIQUE
FLUJ
BUREAU D'ETUDES

Document approuvé le 20/12/2019
Modification n°2 du 05/07/2024

▲ D25 ▲

▲ F25 ▲




H_ATLAS DU STATIONNEMENT

Légende: se référer aux premières pages de l'atlas

Sources :
@ DGFIP Cadastre 2022
@ DREAL Auvergne Rhône-Alpes

▼ E26 ▼






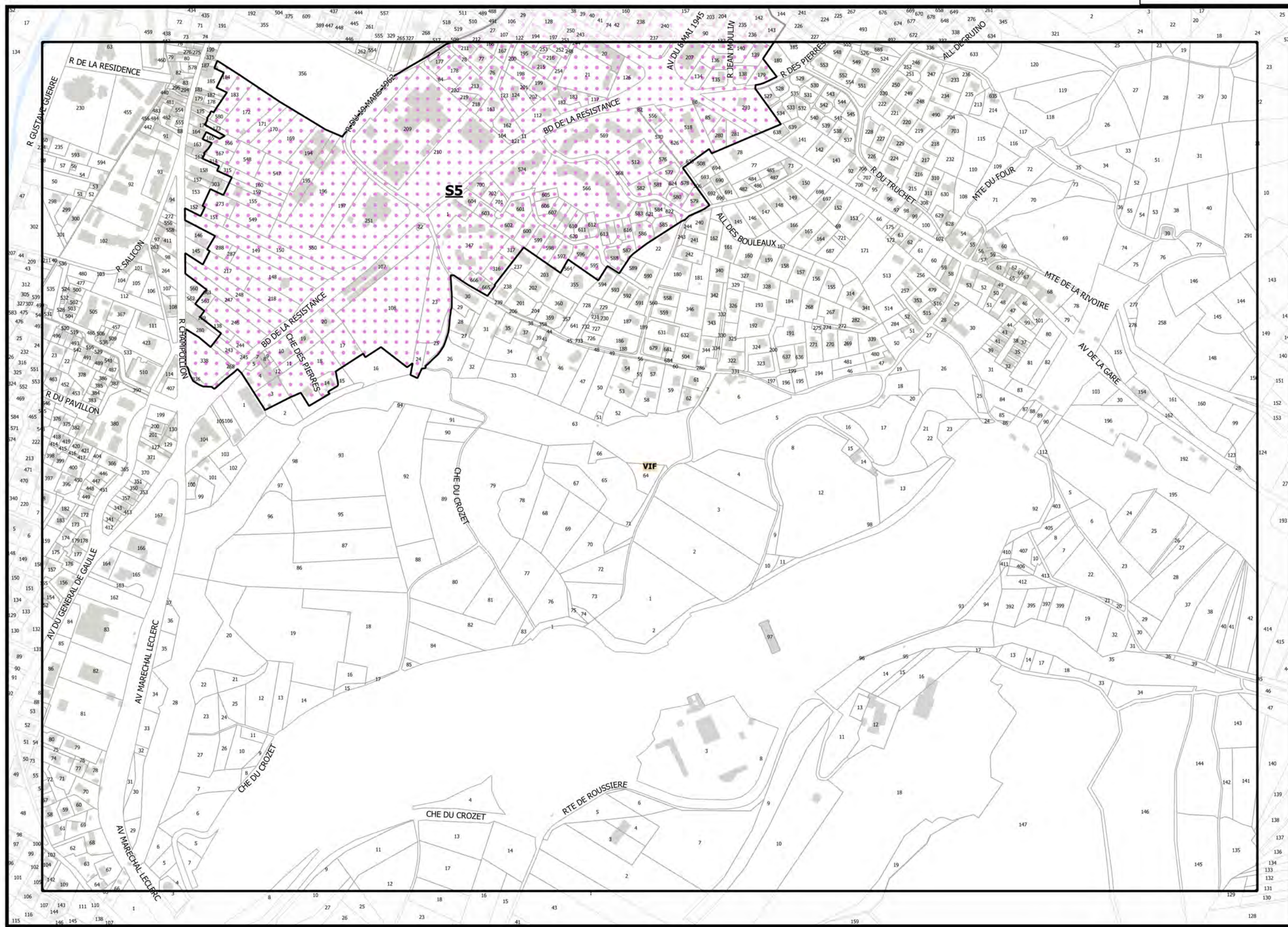
▲ E25 ▲

▼ G25 ▼

Sources :
@ DGFiP Cadastre 2022
@ DREAL Auvergne Rhône-Alpes



Légende: se référer aux premières pages de l'atlas



▲ E26 ▲

▼ G26 ▼

H_ATLAS DU STATIONNEMENT

Légende: se référer aux premières pages de l'atlas

Sources :
© DGFiP Cadastre 2022
© DREAL Auvergne Rhône-Alpes

