



J_ATLAS DES EMPLACEMENTS RÉSERVÉS





Tome 2

Document approuvé en Conseil Métropolitain le 20 Décembre 2019
Dernière actualisation : Modification simplifiée n°1 du 02 Juillet 2021*
* Pour plus d'information, se référer au tableau des procédures d'évolution

Pour connaître l'ensemble des prescriptions réglementaires, il convient de se reporter aux autres plans répertoriés de A à J ainsi qu'au règlement écrit.

Le tome n°2 rassemble les planches allant de la planche K33 à G66.

EMPLACEMENT RÉSERVÉ ET SERVITUDE DE LOCALISATION DES VOIES, OUVRAGES PUBLICS, INSTALLATIONS D'INTÉRÊT GÉNÉRAL ET ESPACES VERTS EN ZONE U ET AU

-  05-01 Emplacement réservé aux voies publiques
-  05-02 Emplacement réservé aux ouvrages publics
-  05-03 Emplacement réservé aux installations d'intérêt général
-  05-04 Emplacement réservé aux espaces verts/continuités écologiques
-  05-06 Servitude de localisation

CONDITIONS DE DESSERTE

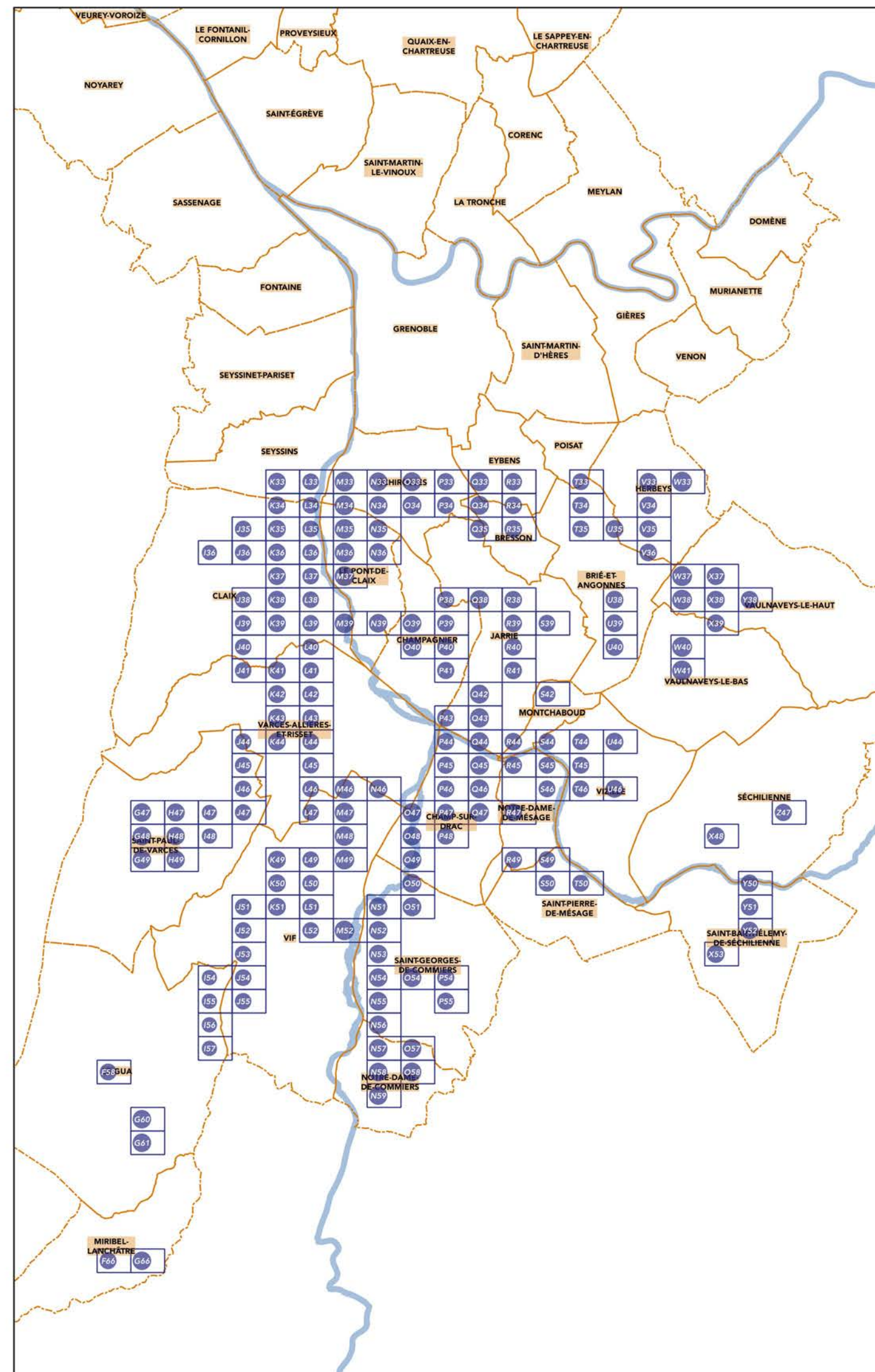
-  Conditions de desserte

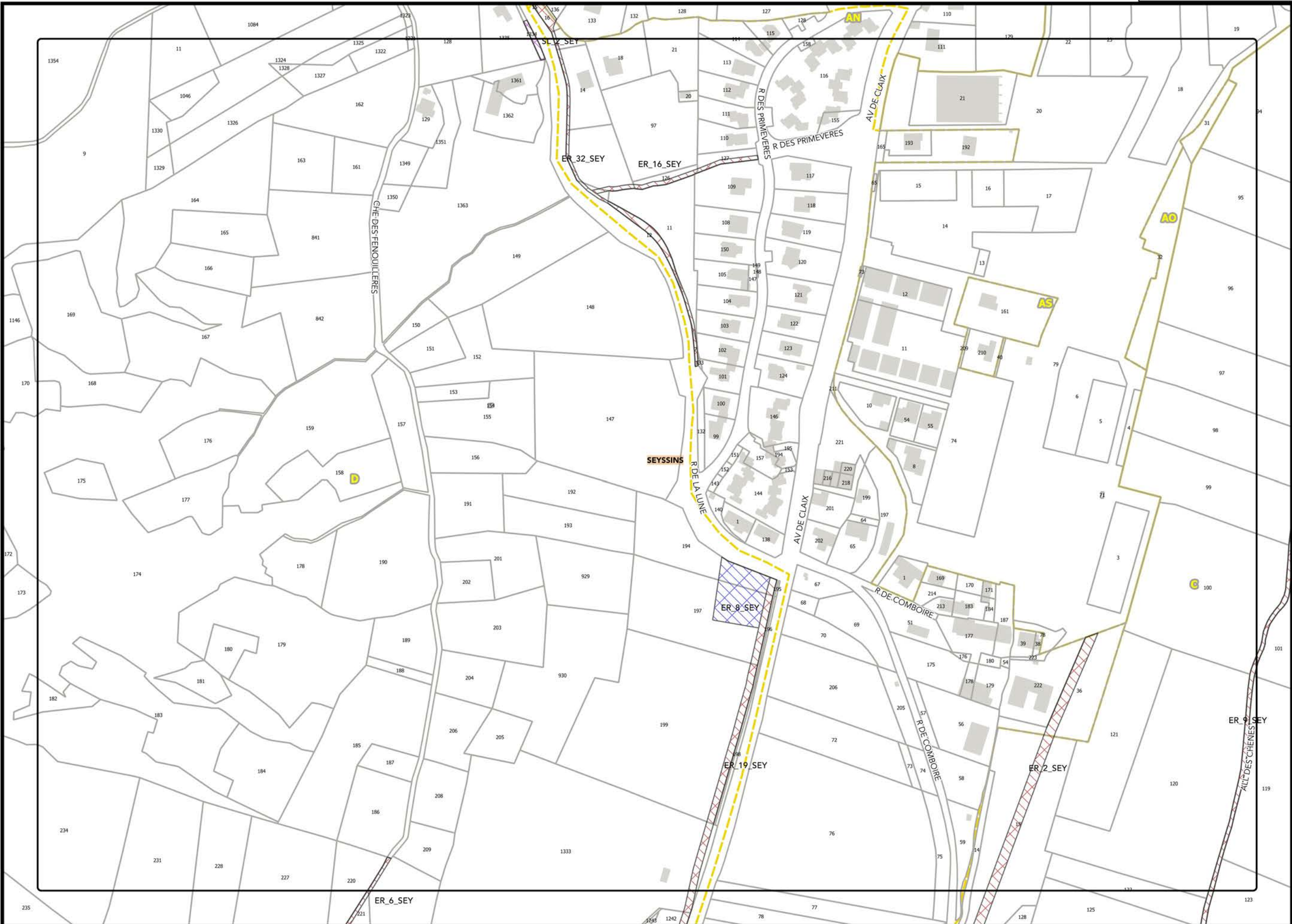
Les emplacements réservés, les servitudes de localisation et les conditions de desserte figurent dans le tableau TOME 6.1 Liste des emplacements réservés et des servitudes de localisation.

LIMITES ADMINISTRATIVES

-  COMMUNALE
-  SECTION
-  PARCELLE
-  BATIMENT
-  COURS D'EAU

Sources :
 @ DGFIP Cadastre 2016
 @ DREAL Auvergne Rhône-Alpes







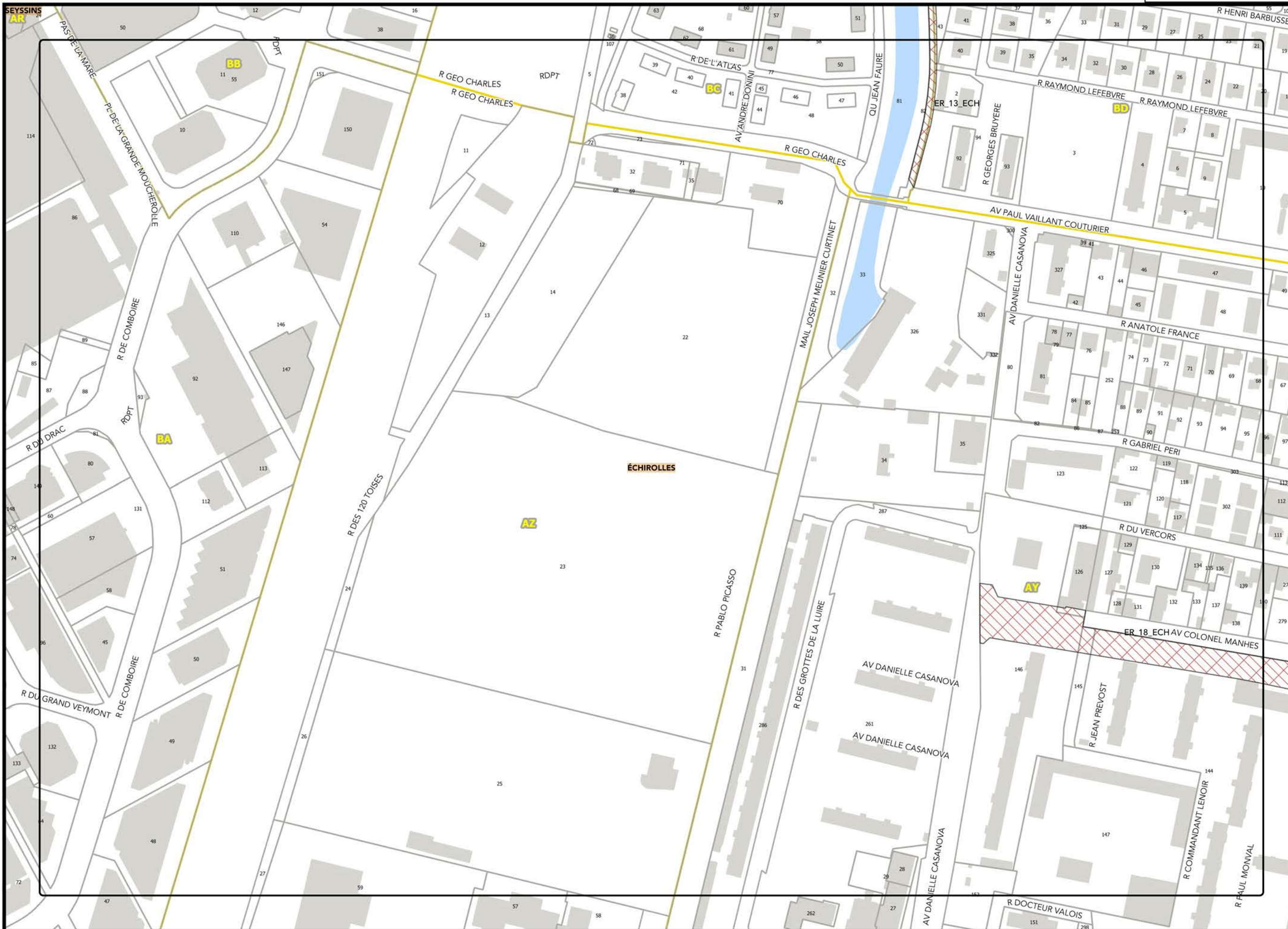
▲ K33 ▲

▼ M33 ▼

Légende: se référer aux premières pages de l'atlas

Sources :
@ DGFIP Cadastre 2016
@ DREAL Auvergne Rhône-Alpes

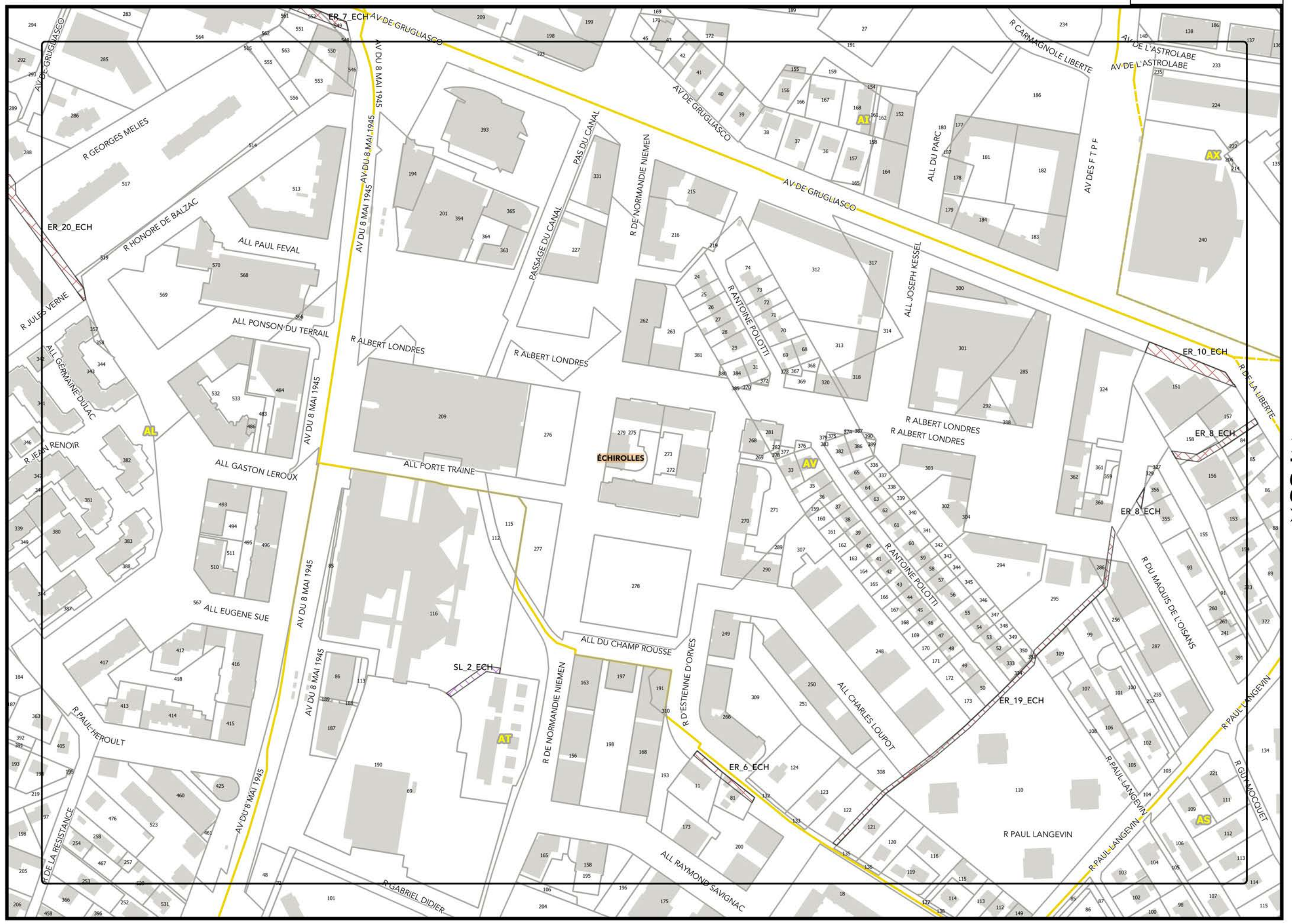




▲L33▲

▼N33▼

J_ATLAS DES EMPLACEMENTS RÉSERVÉS - TOME 2



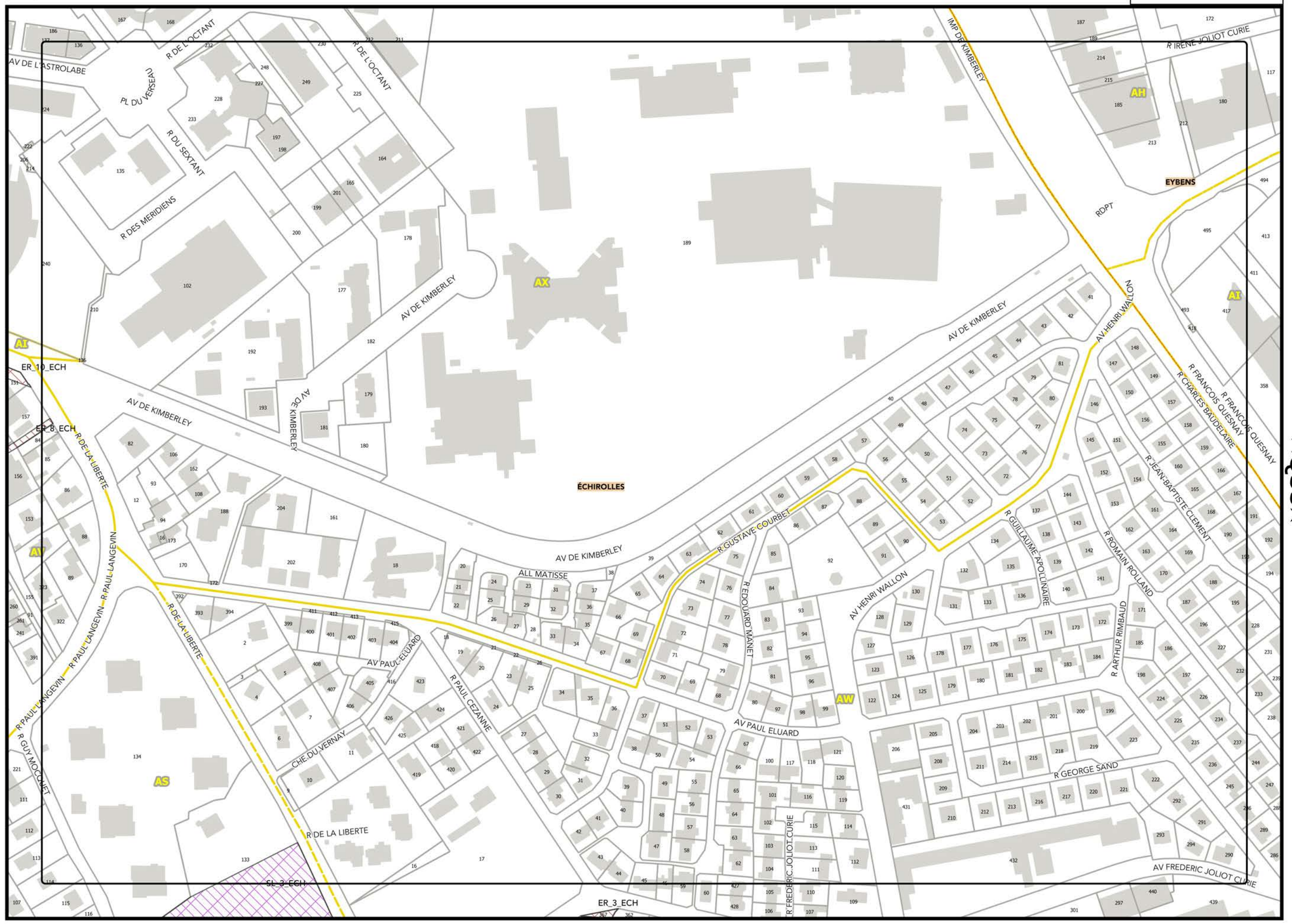
▲N33▲

▲P33▲

Légende: se référer aux premières pages de l'atlas

Sources :
@ DGFiP Cadastre 2016
@ DREAL Auvergne Rhône-Alpes





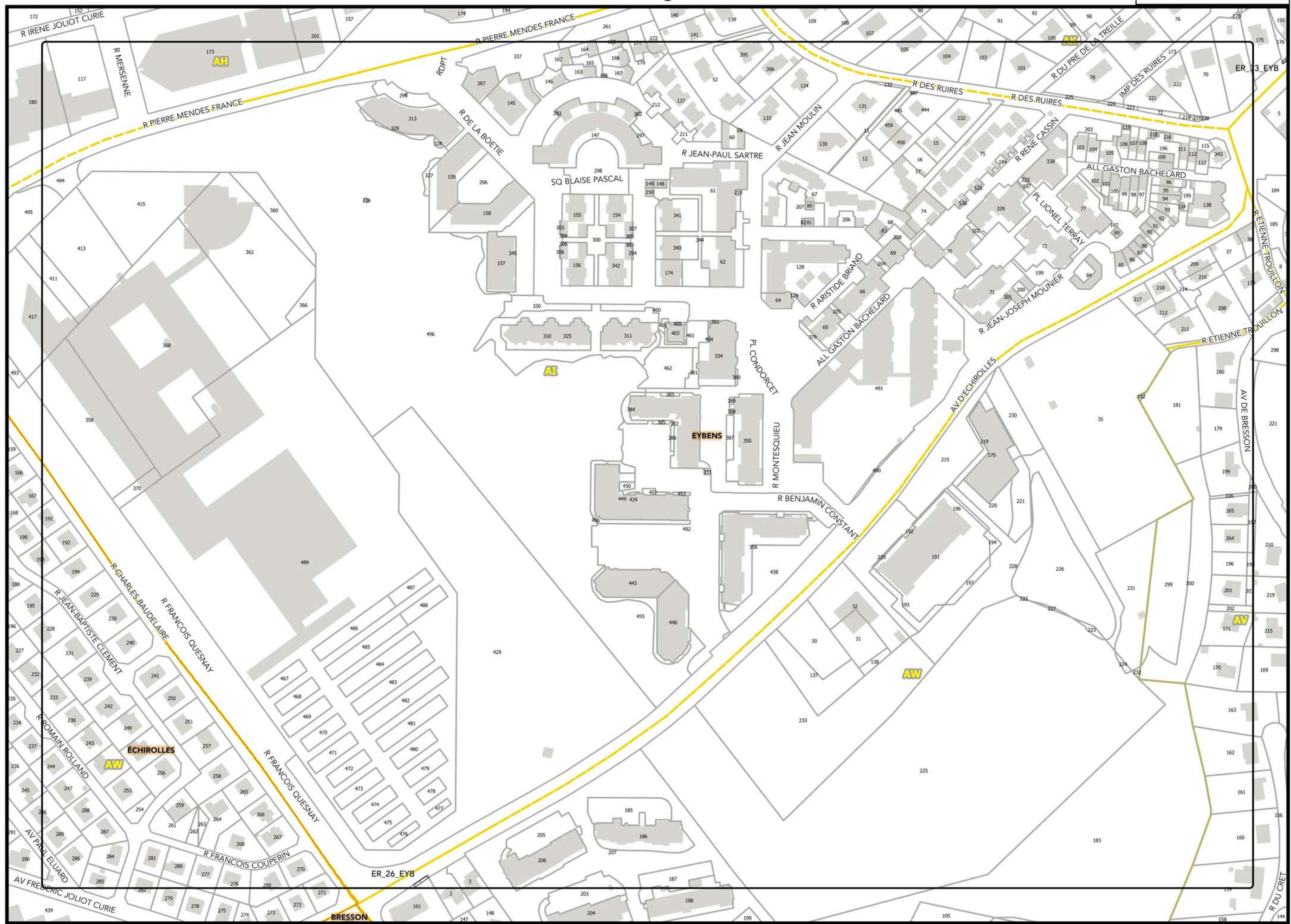
▲O33▲

▲O33▲

Légende: se référer aux premières pages de l'atlas

Sources :
@ DGFIP Cadastre 2016
@ DREAL Auvergne Rhône-Alpes






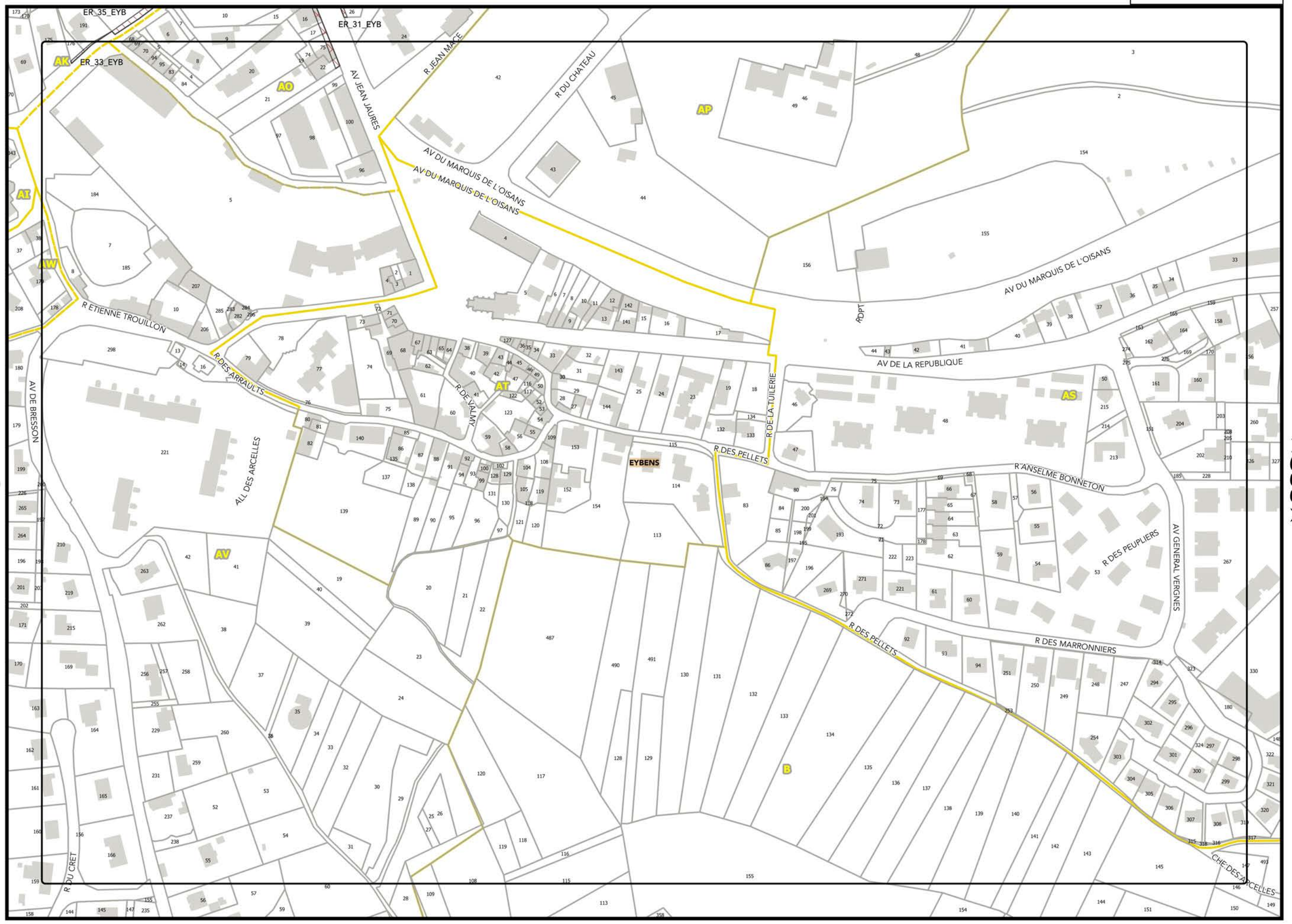
▲P33▲

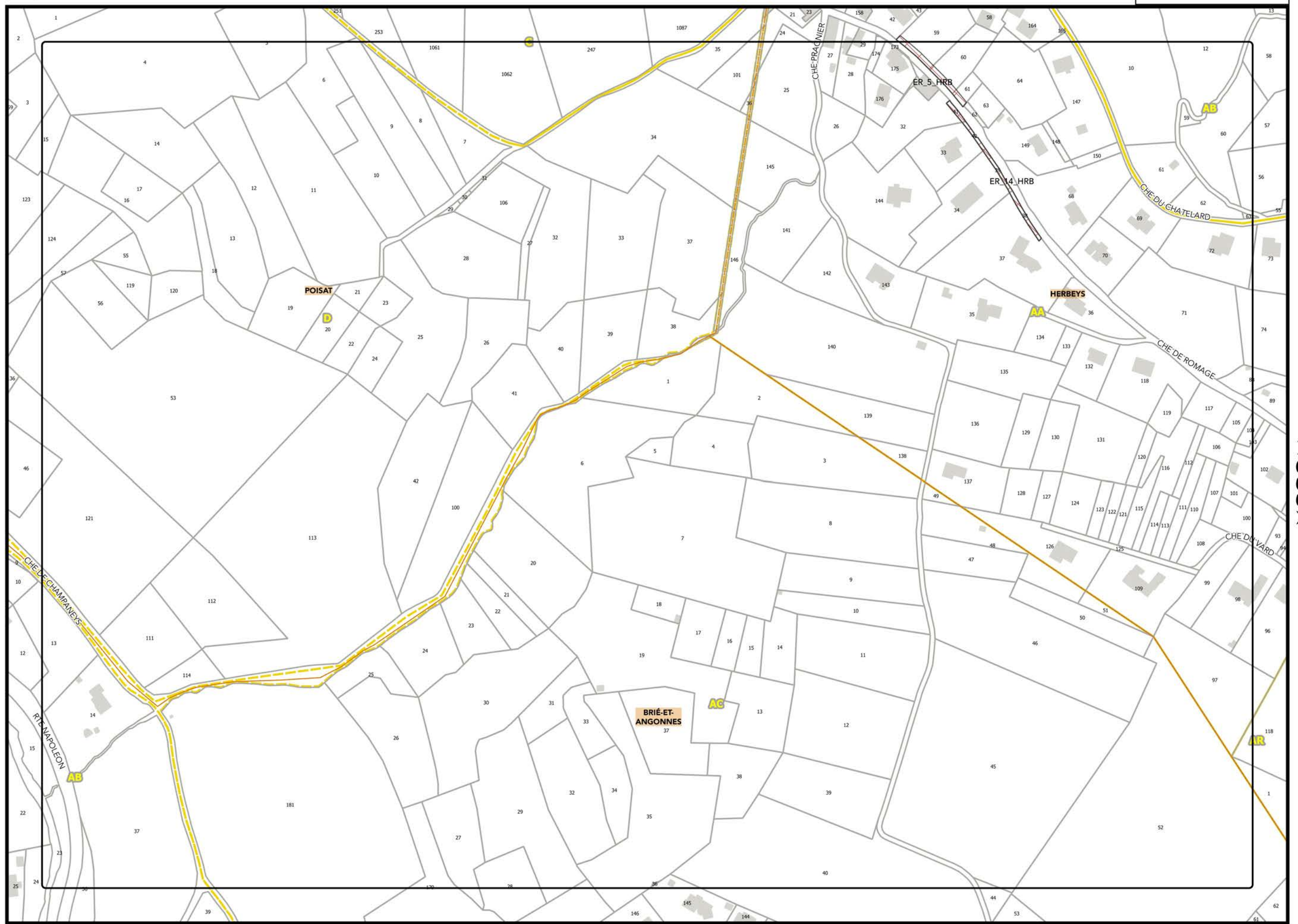
▲R33▲

Légende: se référer aux premières pages de l'atlas

Sources :
@ DGFiP Cadastre 2016
@ DREAL Auvergne Rhône-Alpes

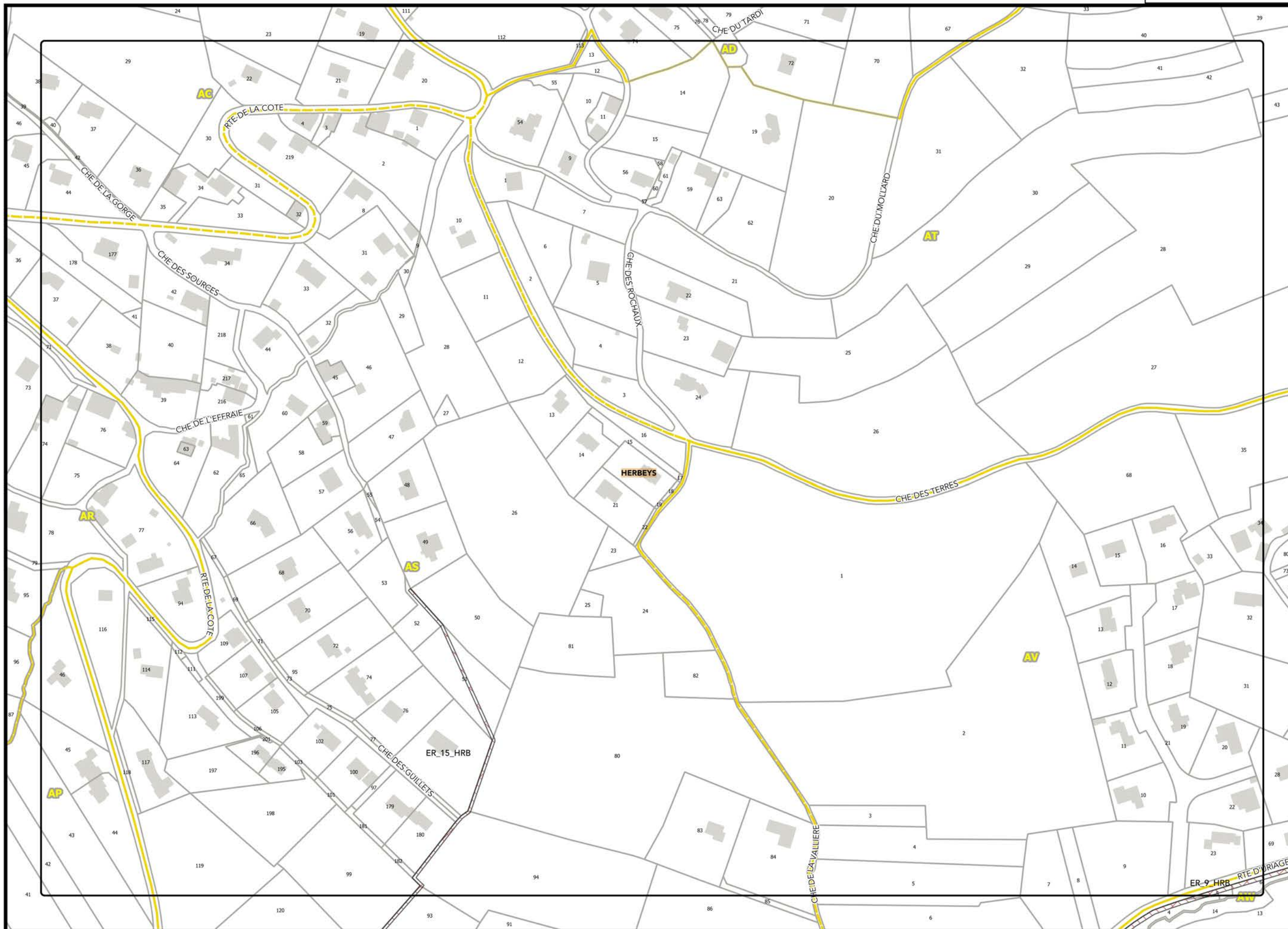






▲S33▲

▲U33▲



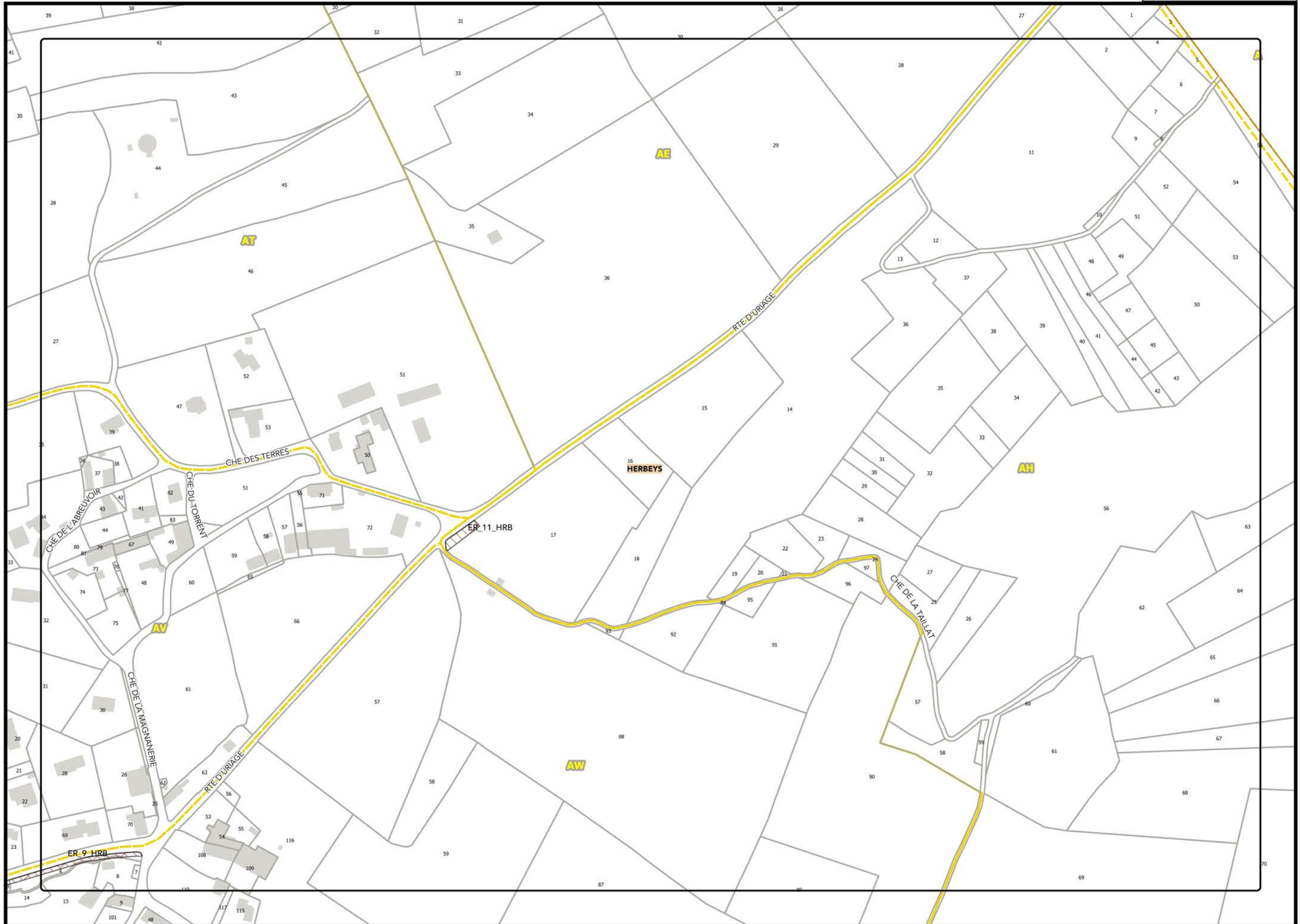
▲U33▲

▲W33▲

J_ATLAS DES EMPLACEMENTS RÉSERVÉS - TOME 2

Légende: se référer aux premières pages de l'atlas

Sources :
@ DGFIP Cadastre 2016
@ DREAL Auvergne Rhône-Alpes




V33A

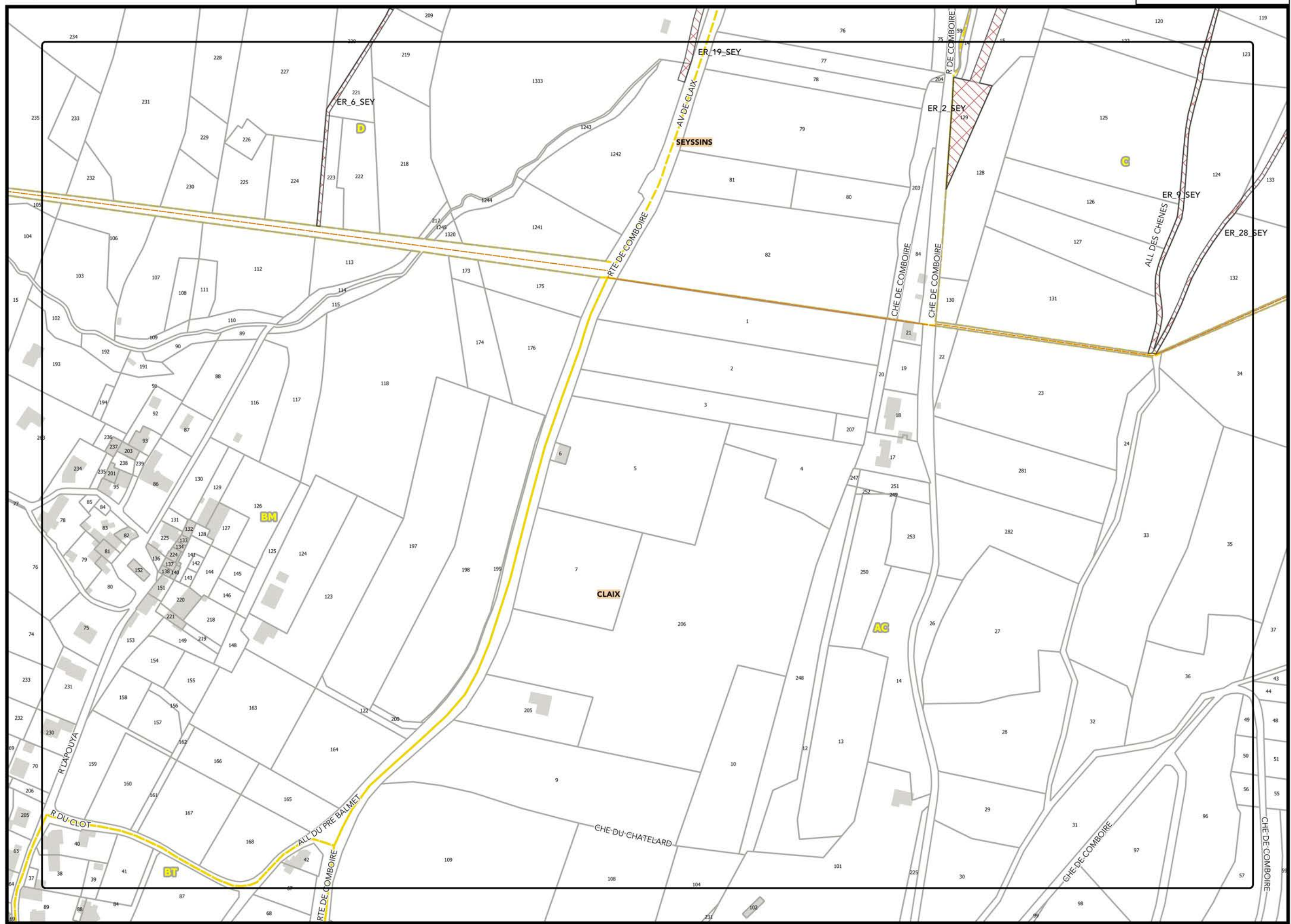
V33A

J_ATLAS DES EMPLACEMENTS RÉSERVÉS - TOME 2

Légende: se référer aux premières pages de l'atlas

Sources :
© DGFIP Cadastre 2016
© DREAL Auvergne Rhône-Alpes





▲J34▲

▲L34▲

J_ATLAS DES EMPLACEMENTS RÉSERVÉS - TOME 2



▲ K34 ▲

▲ M34 ▲



▲L34▲

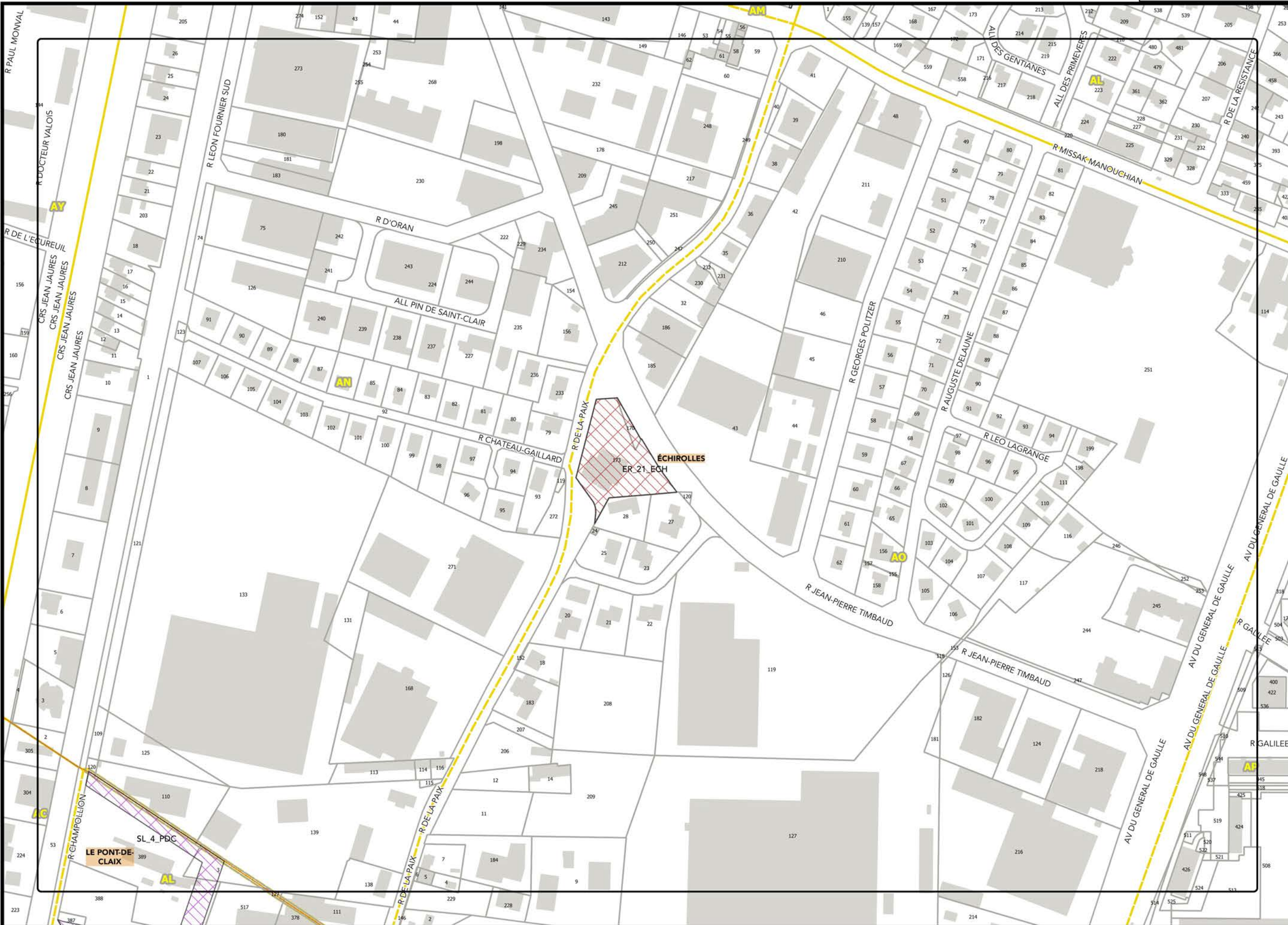
▲N34▲

J_ATLAS DES EMPLACEMENTS RÉSERVÉS - TOME 2

Légende: se référer aux premières pages de l'atlas

Sources :
@ DGFIP Cadastre 2016
@ DREAL Auvergne Rhône-Alpes

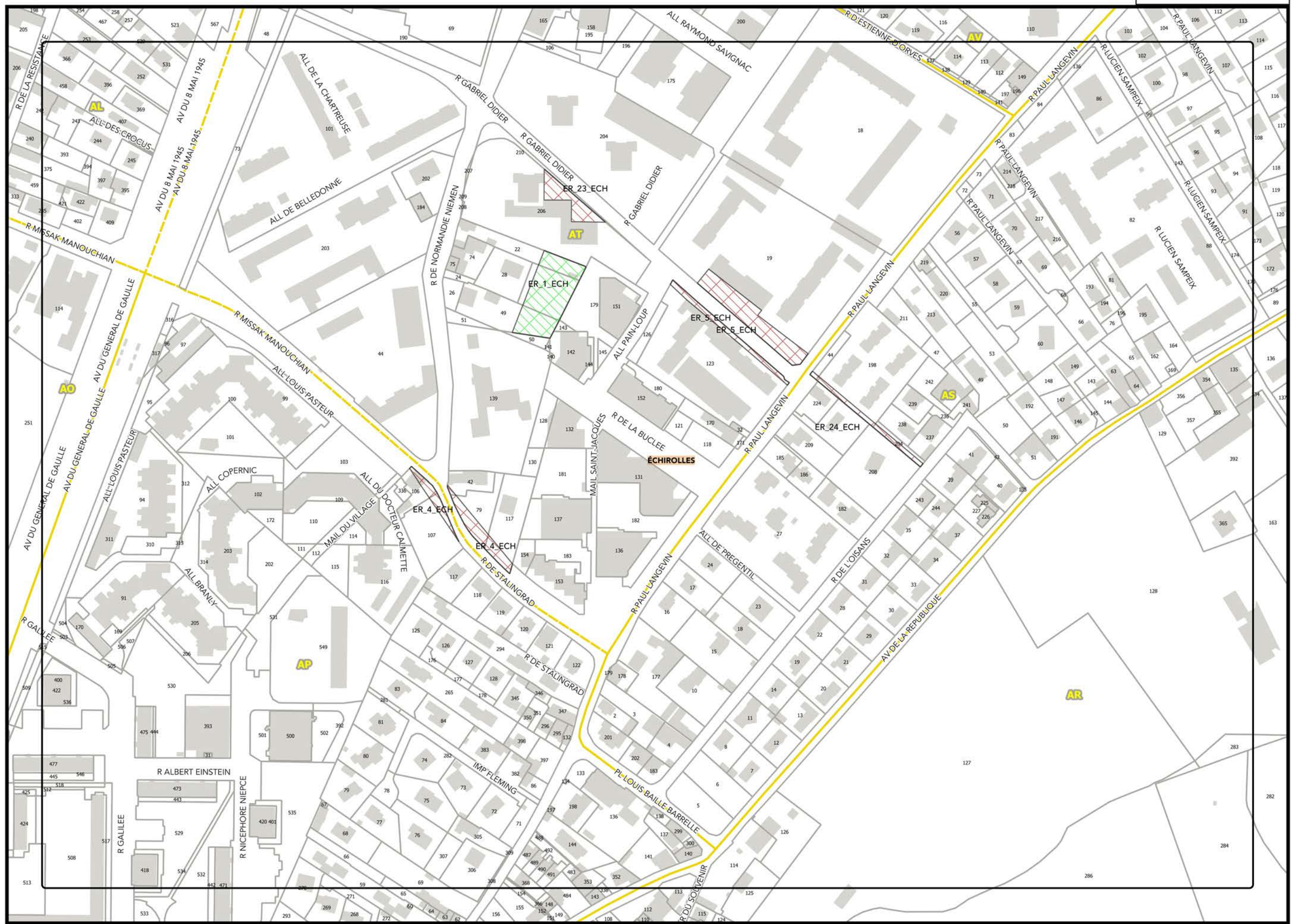




Légende: se référer aux premières pages de l'atlas

Sources :
© DGFIP Cadastre 2016
© DREAL Auvergne Rhône-Alpes

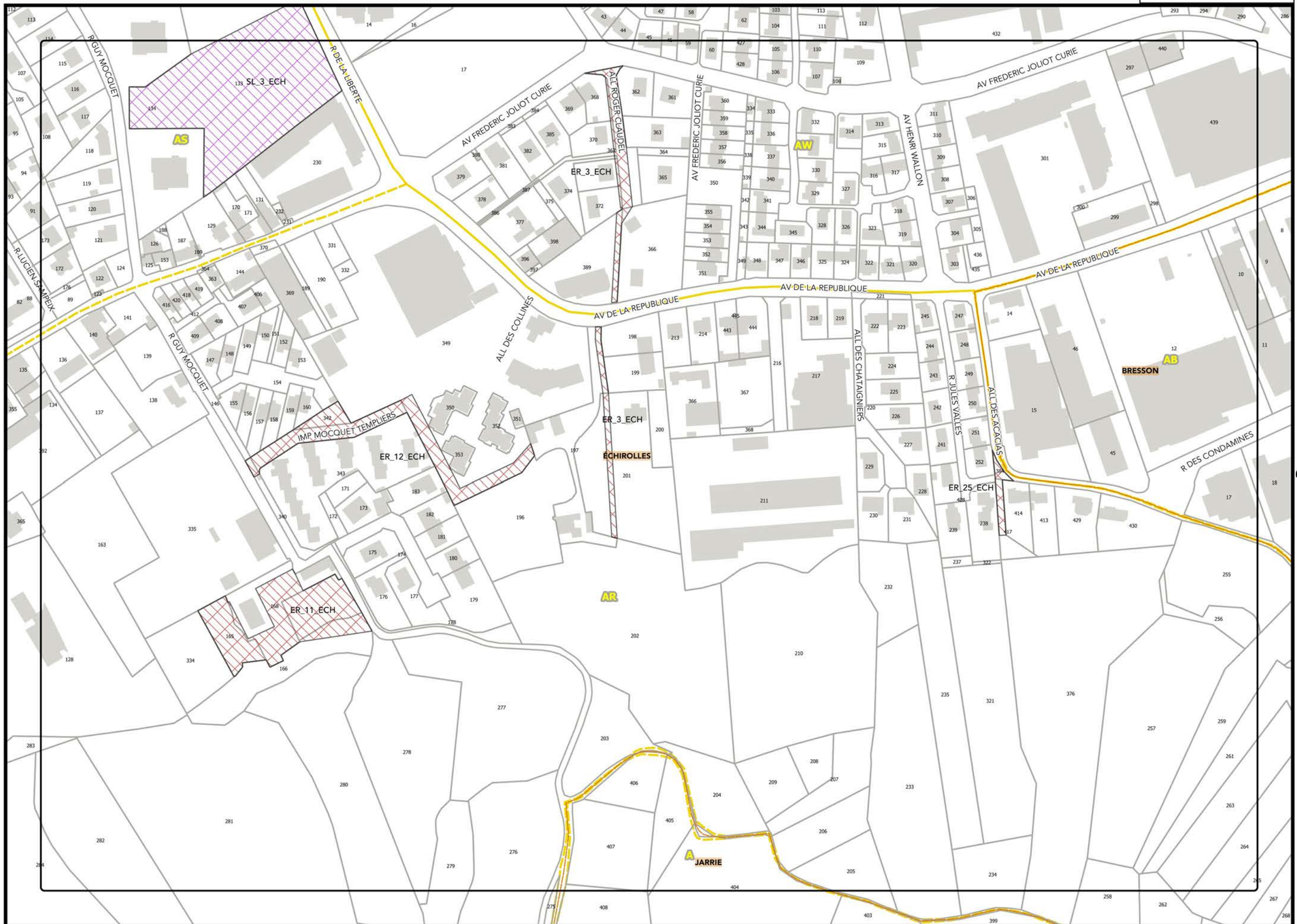




Légende: se référer aux premières pages de l'atlas

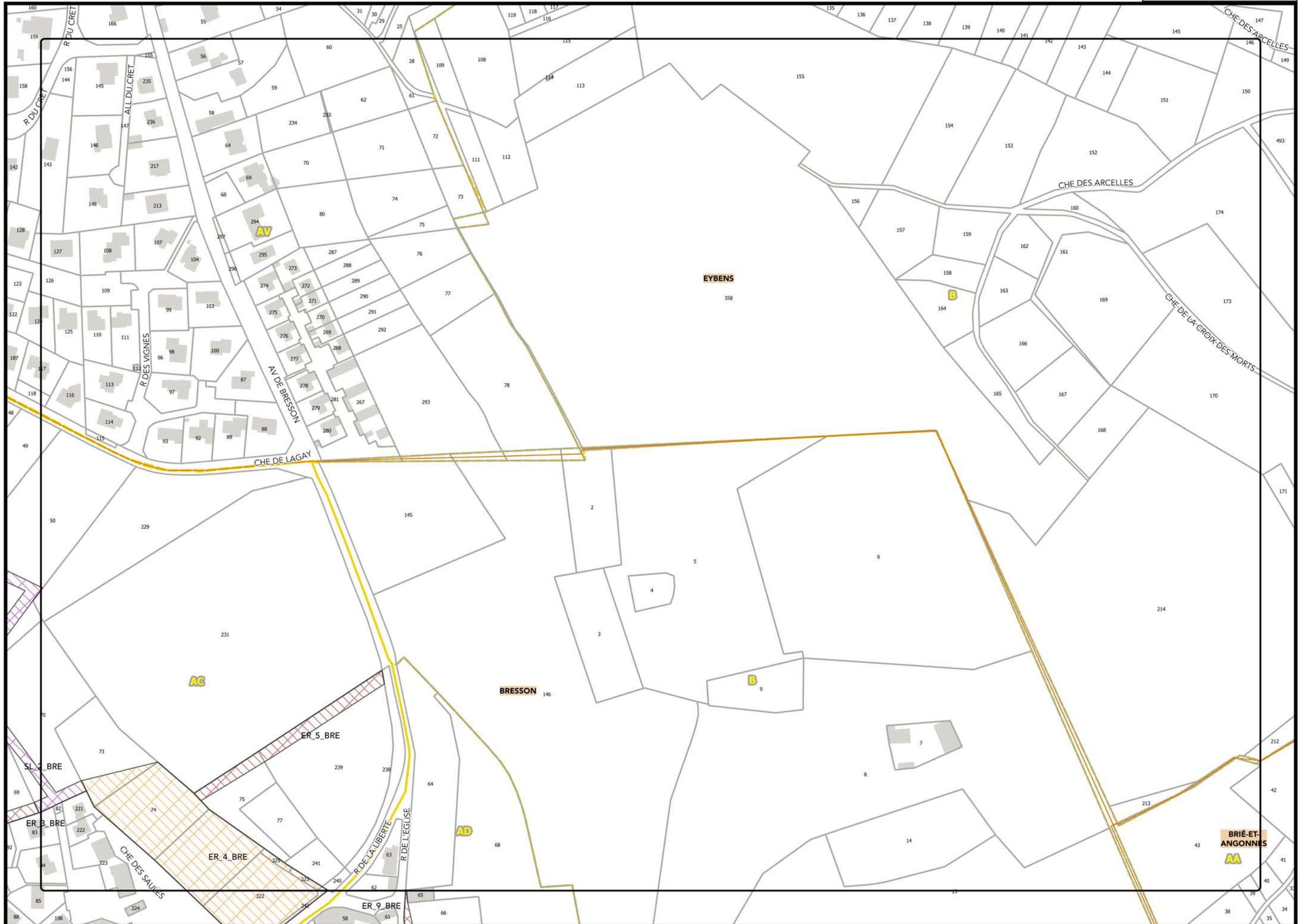
Sources :
© DGFIP Cadastre 2016
© DREAL Auvergne Rhône-Alpes





▲O34▲

▲O34▲



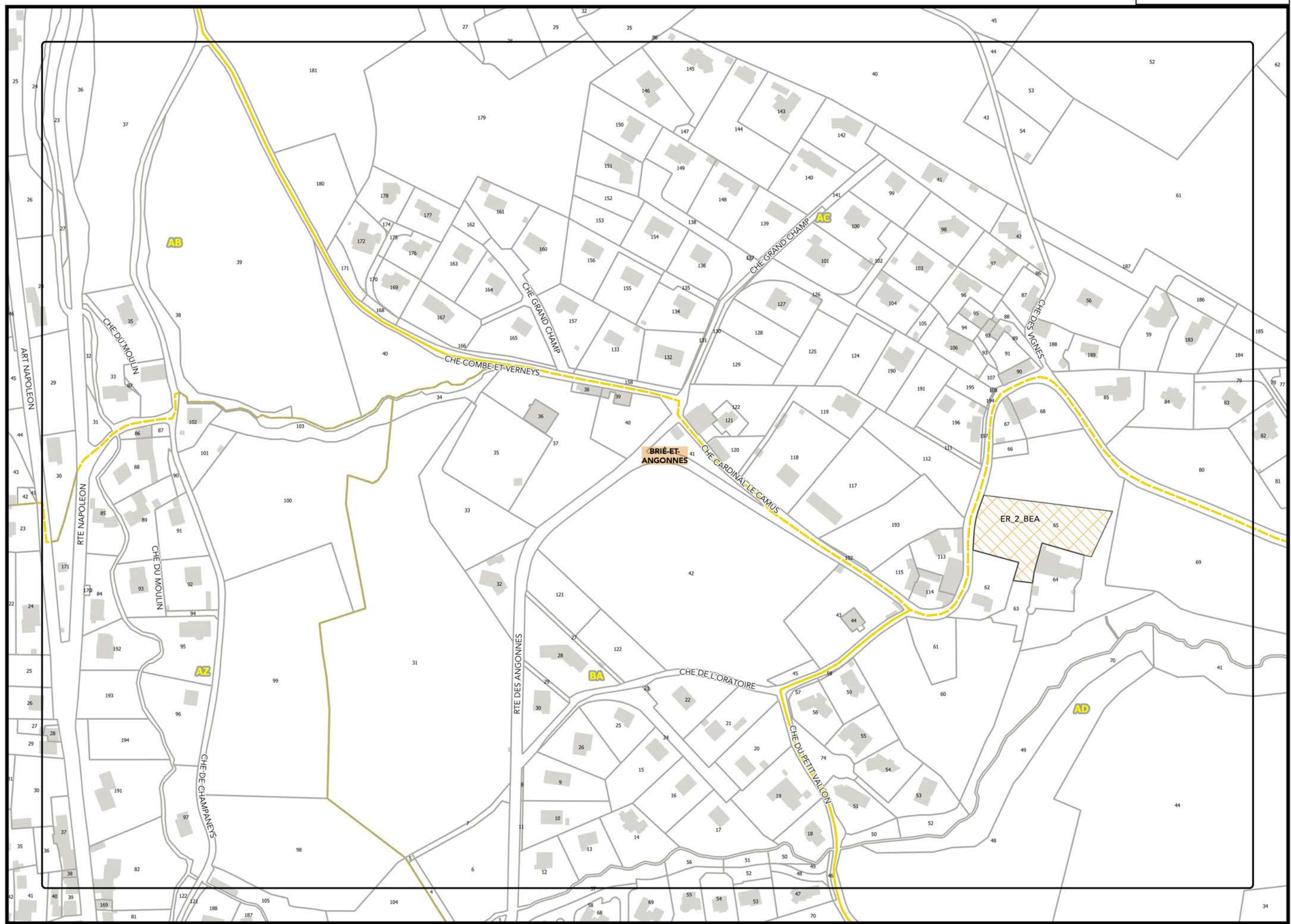
▲Q34▲

▲S34▲

Légende: se référer aux premières pages de l'atlas

Sources :
@ DGFIP Cadastre 2016
@ DREAL Auvergne Rhône-Alpes





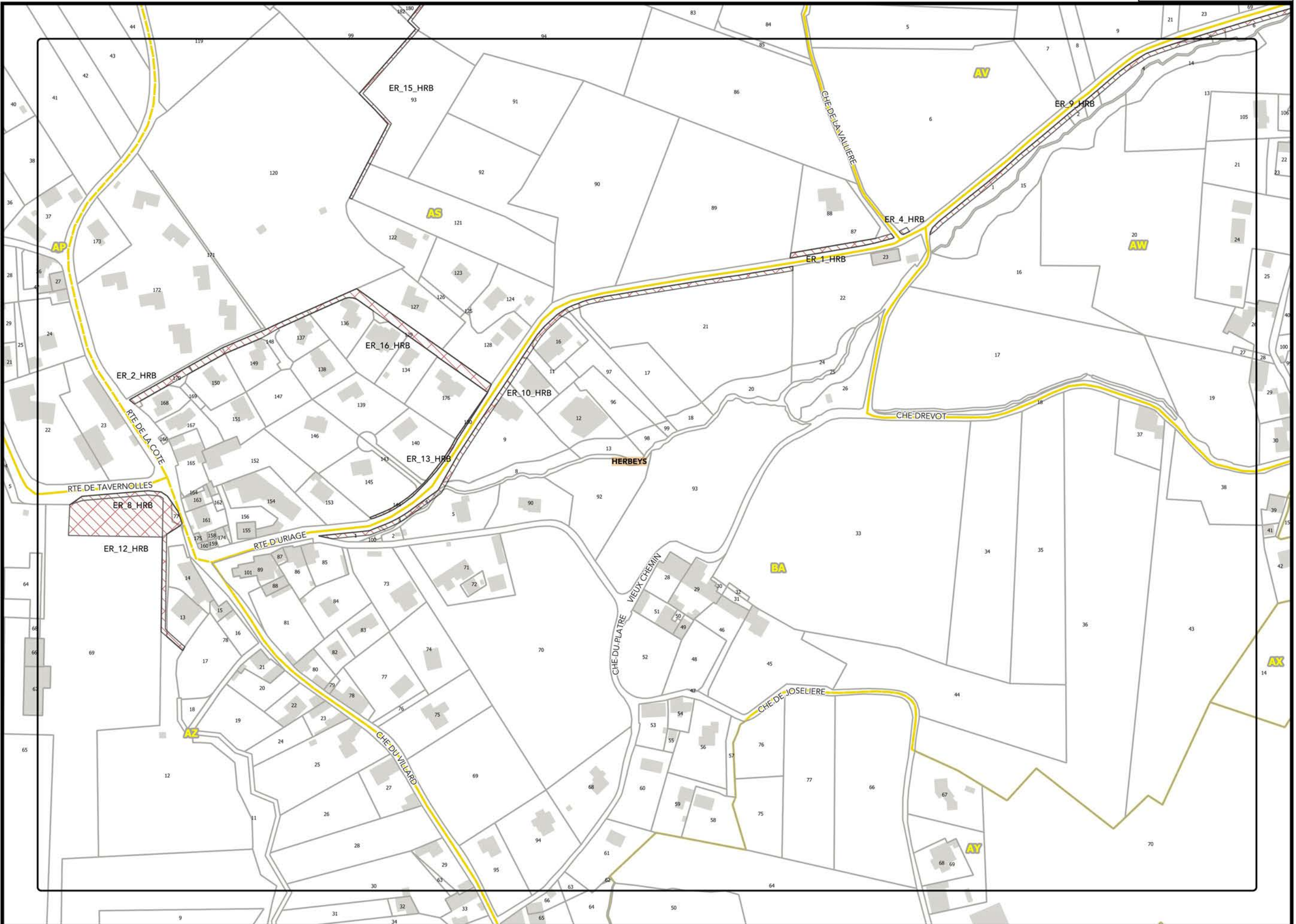
▲S34▲

▲U34▲

Légende: se référer aux premières pages de l'atlas

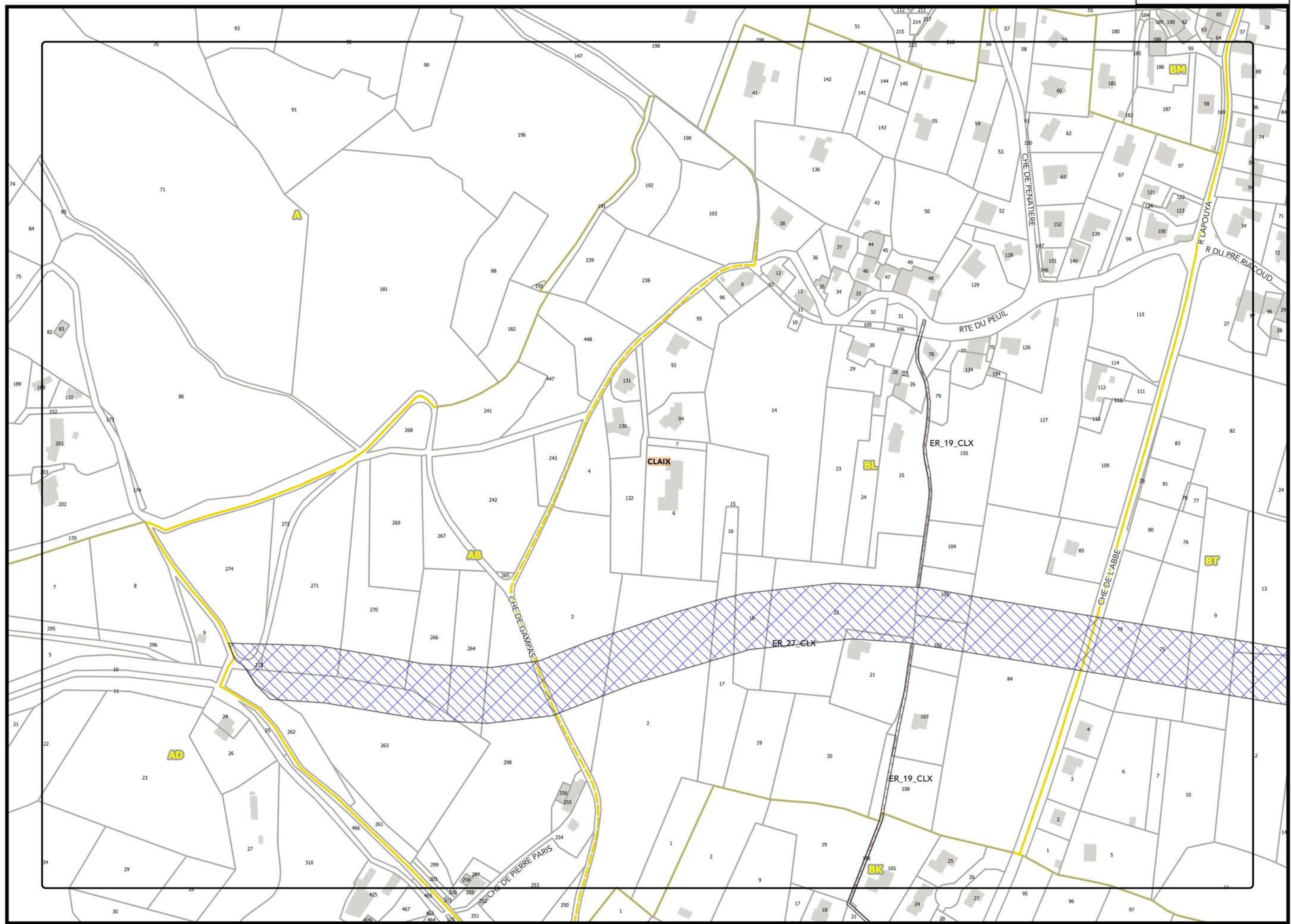
Sources :
@ DGFIP Cadastre 2016
@ DREAL Auvergne Rhône-Alpes





▲U34▲

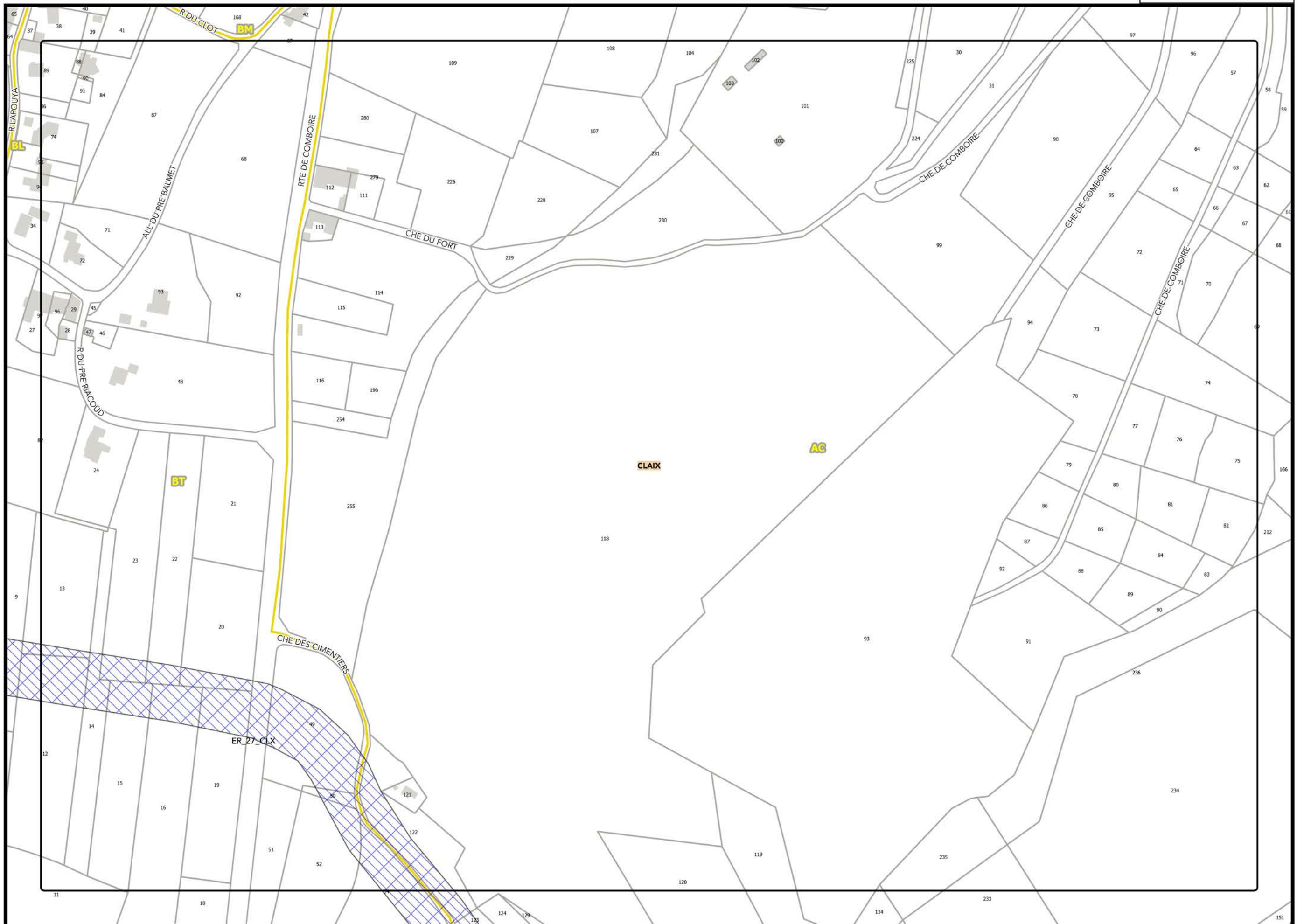
▲W34▲

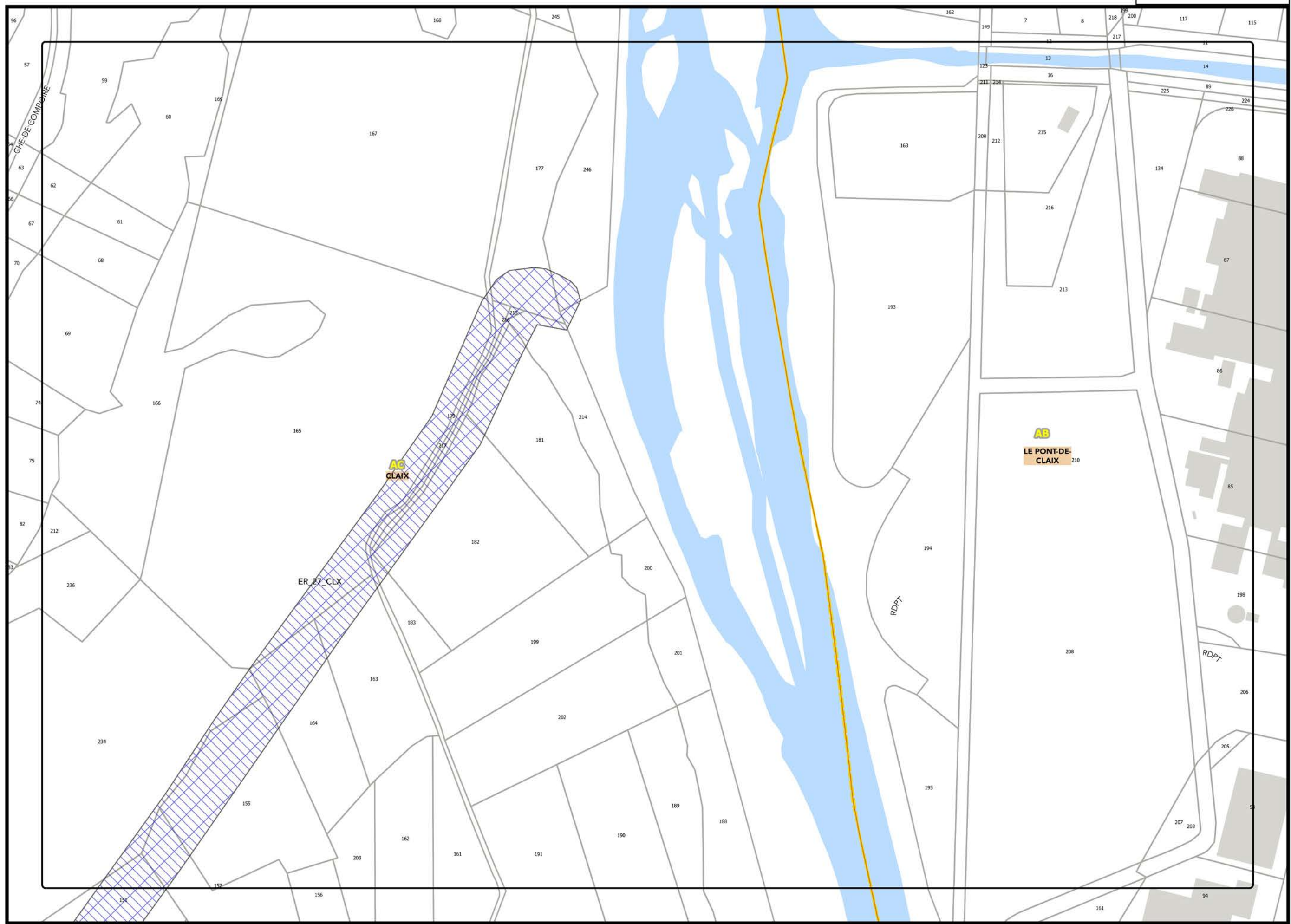


▲ I35 ▲

▲ K35 ▲

J_ATLAS DES EMPLACEMENTS RÉSERVÉS - TOME 2






▲ K35 ▲

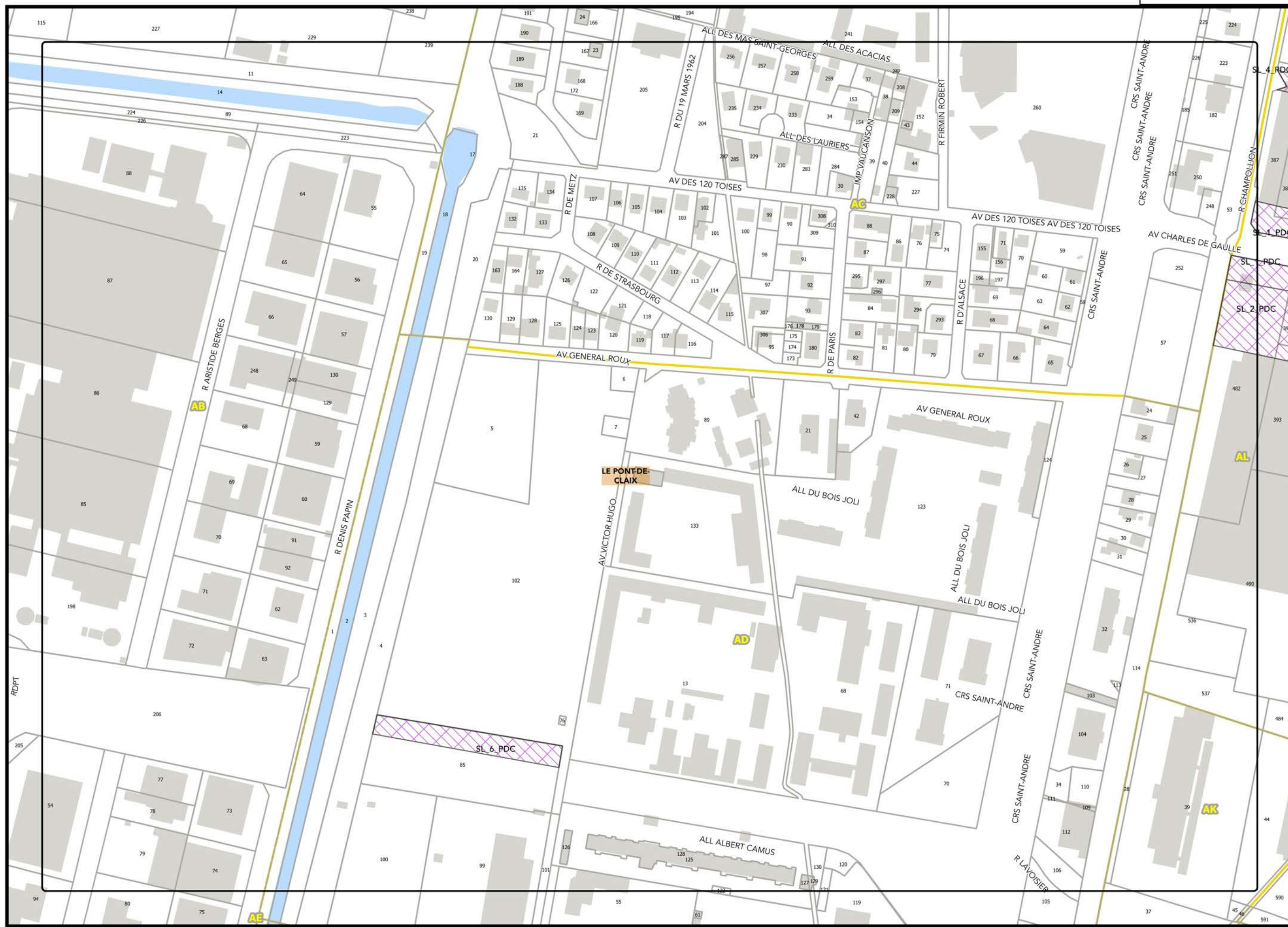
▼ M35 ▼

Légende: se référer aux premières pages de l'atlas

Sources :
@ DGFIP Cadastre 2016
@ DREAL Auvergne Rhône-Alpes

▼ L36 ▼





▲L35▲

▲N35▲

Légende: se référer aux premières pages de l'atlas

Sources :
@ DGFIP Cadastre 2016
@ DREAL Auvergne Rhône-Alpes





▲P35▲

▲R35▲

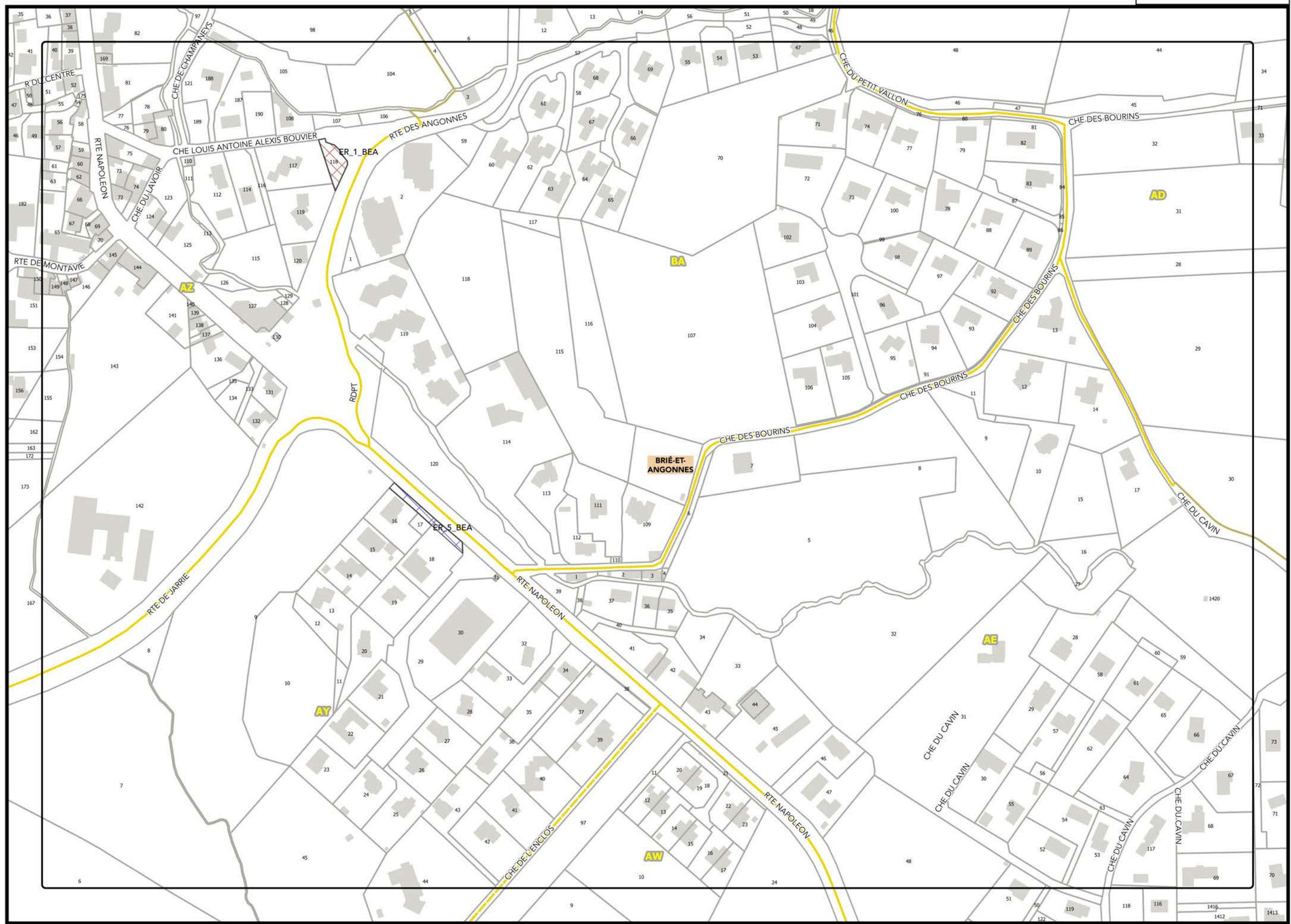


▲AQ35▲

▼S35▼

BRESSON

BRIÉ ET ANGOINES



▲S35▲

▲S35▲

Légende: se référer aux premières pages de l'atlas

Sources :
@ DGFIP Cadastre 2016
@ DREAL Auvergne Rhône-Alpes





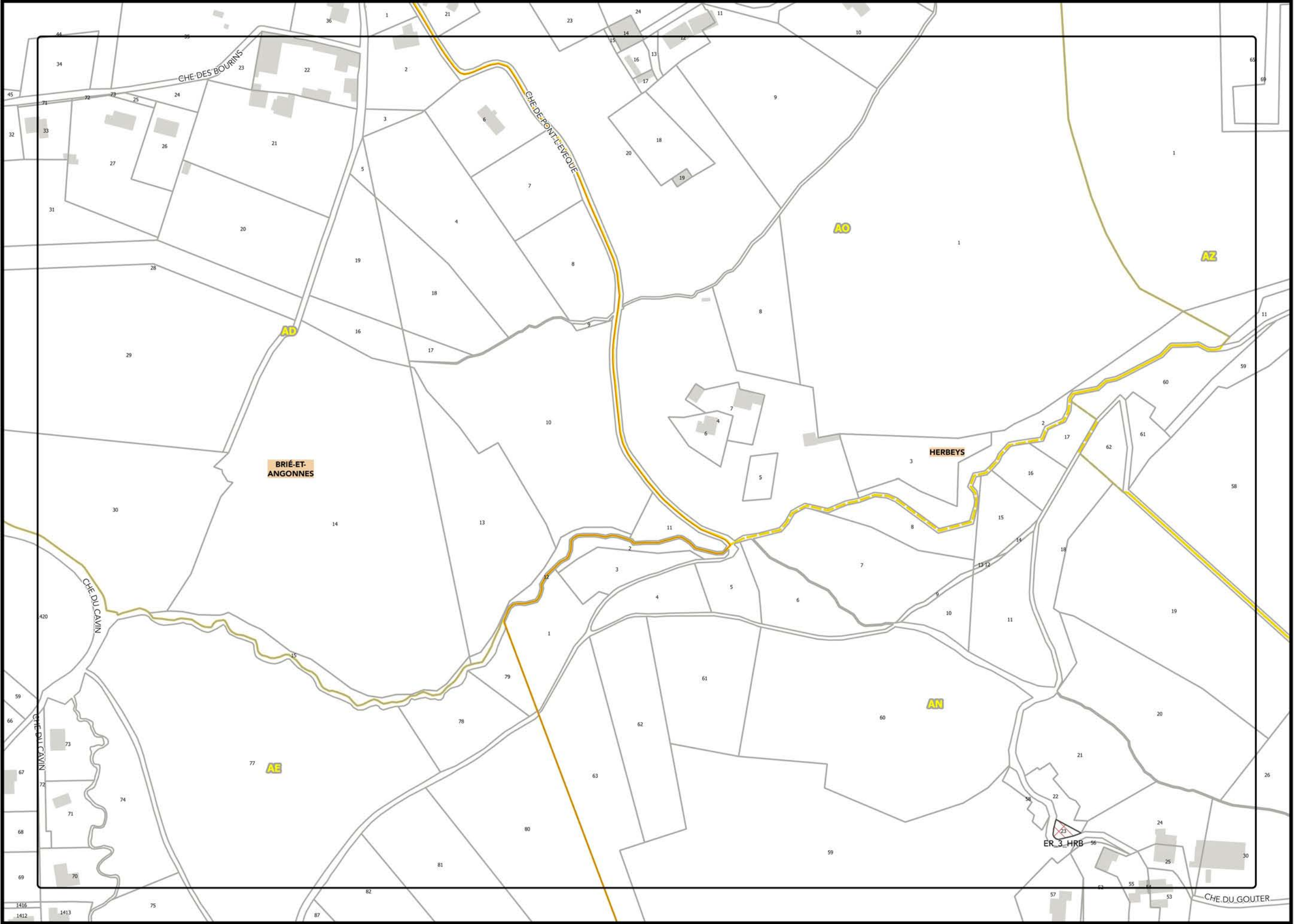
▲U34▲

Planche n° U35



Document approuvé le 20/12/2019
Modification simplifiée n°1 du 02/07/2021

▲T35▲




▲V35▲

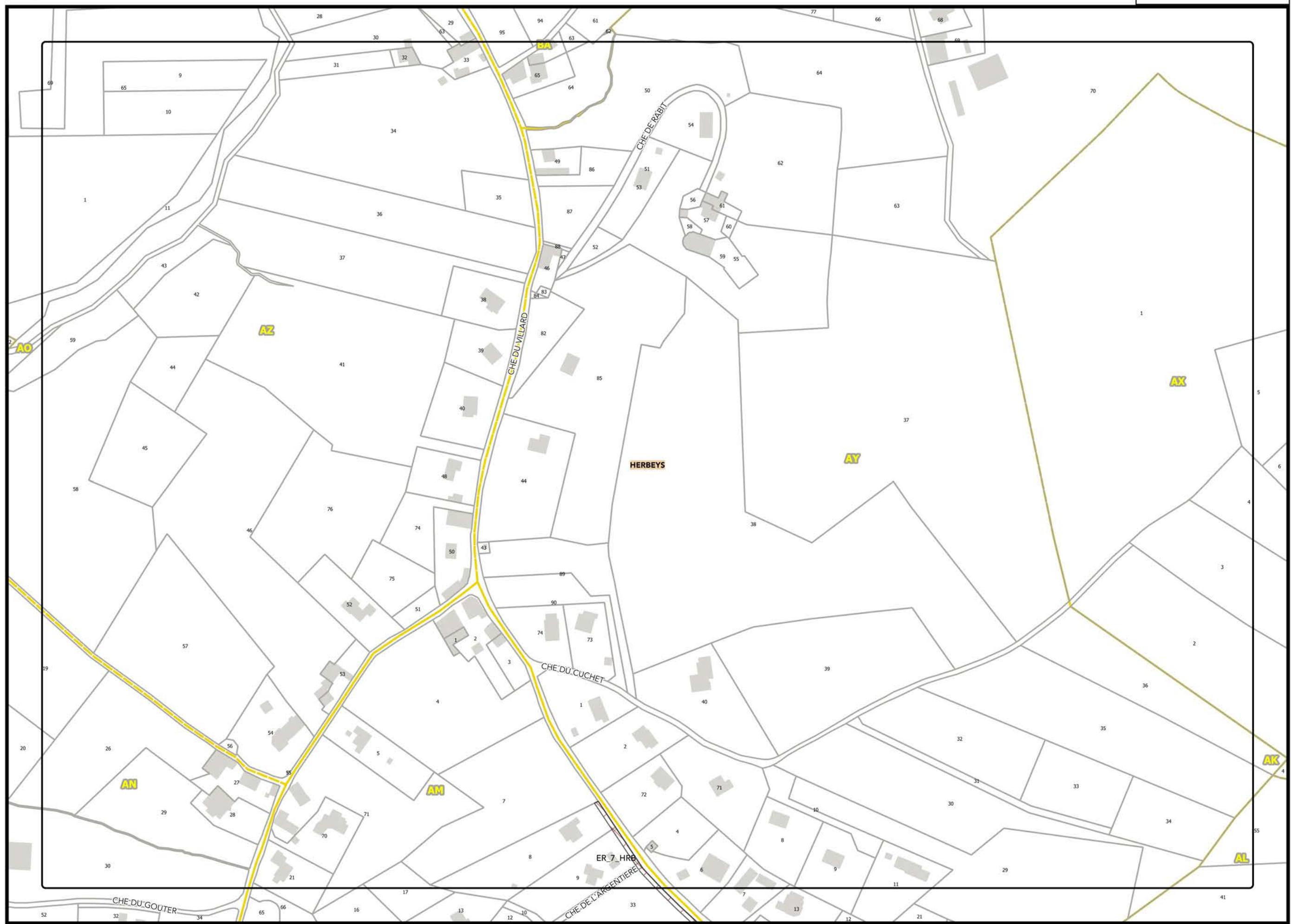
J_ATLAS DES EMPLACEMENTS RÉSERVÉS - TOME 2

Légende: se référer aux premières pages de l'atlas

Sources :
@ DGFIP Cadastre 2016
@ DREAL Auvergne Rhône-Alpes

▼U36▼





▲U35▲

▲W35▲

J_ATLAS DES EMPLACEMENTS RÉSERVÉS - TOME 2




▲ H36 ▲

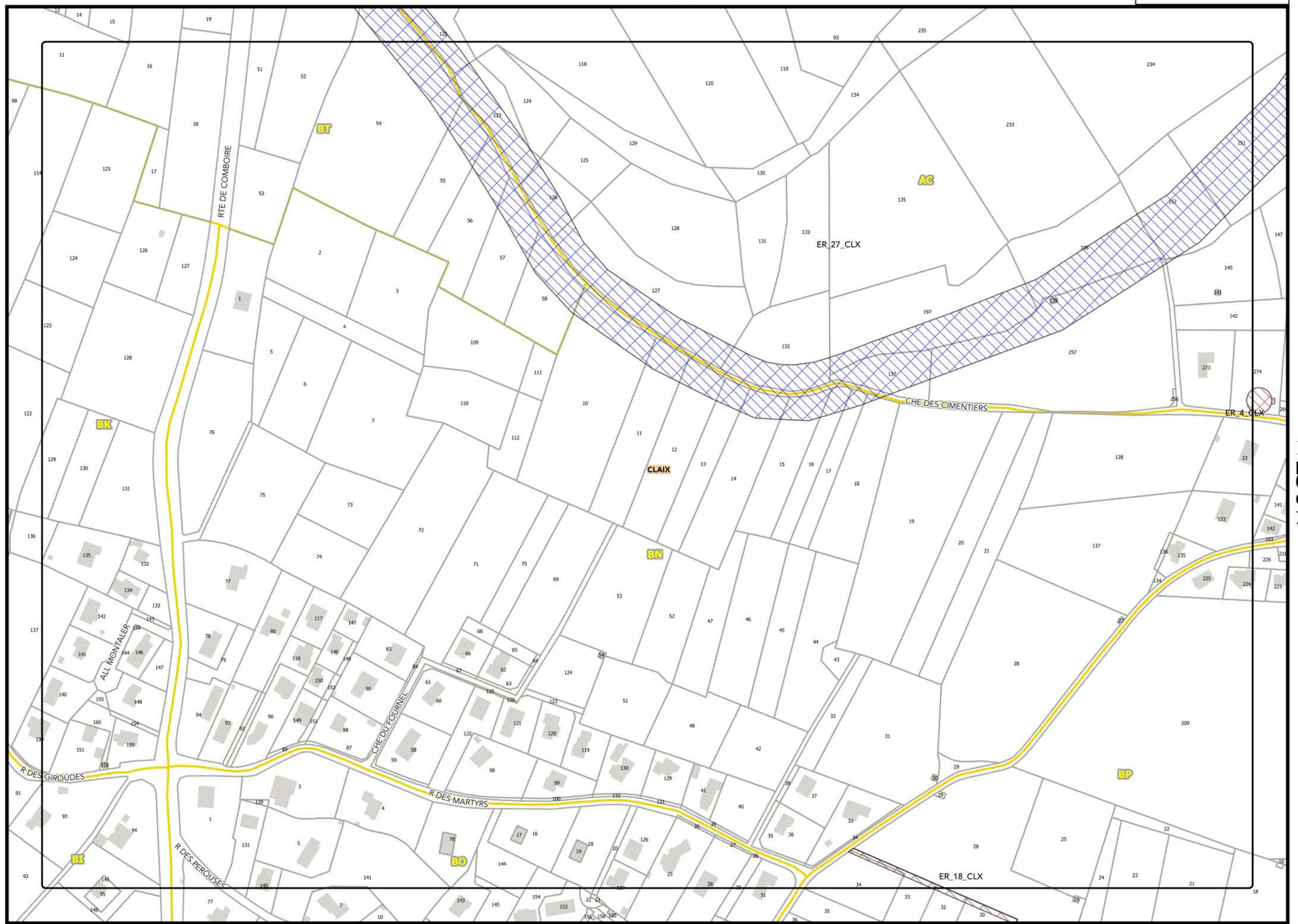
▲ J36 ▼



Légende: se référer aux premières pages de l'atlas

Sources :
© DGFIP Cadastre 2016
© DREAL Auvergne Rhône-Alpes






▲J36▲

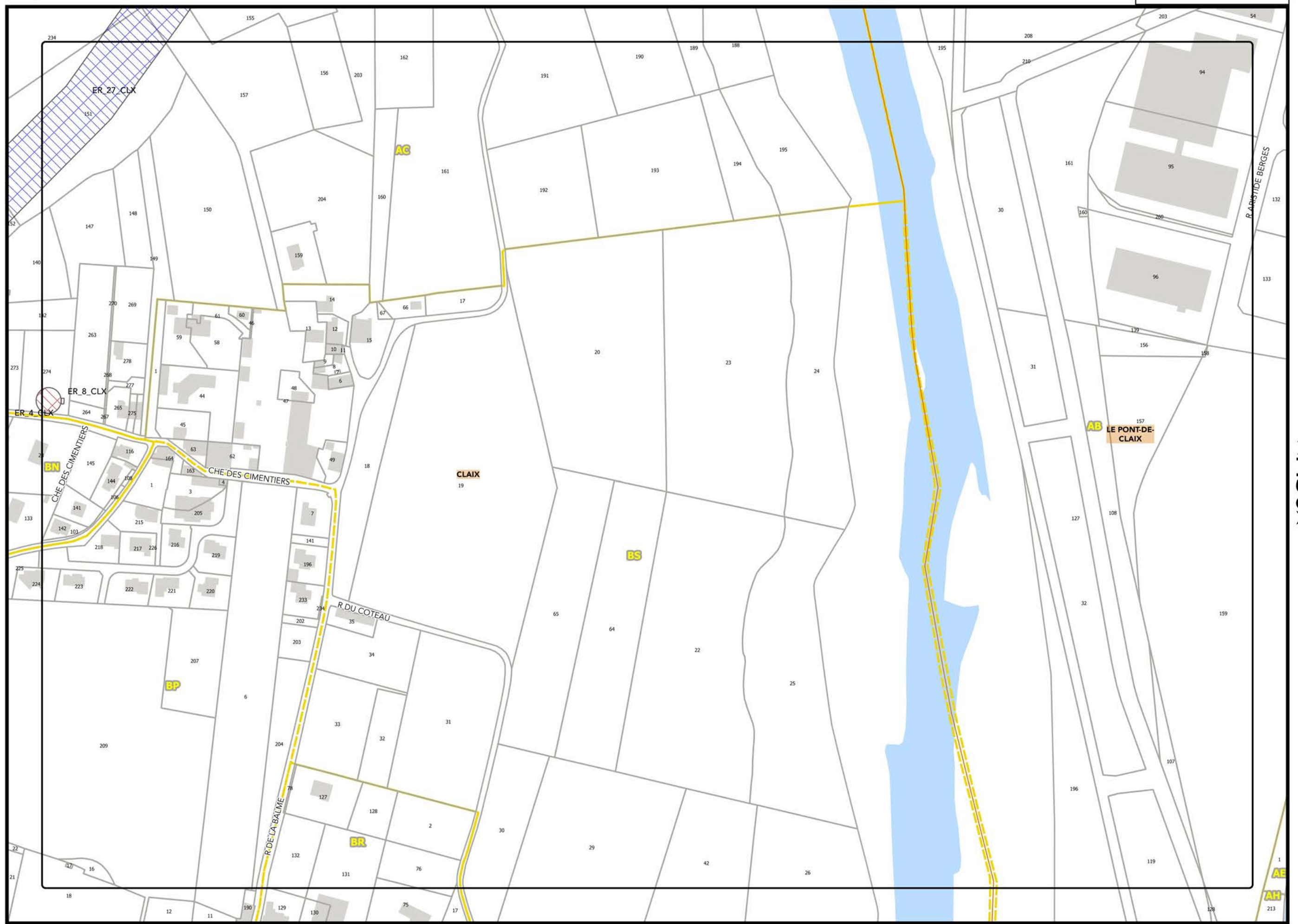
▼J36▼

Légende: se référer aux premières pages de l'atlas

Sources :
@ DGFIP Cadastre 2016
@ DREAL Auvergne Rhône-Alpes

▼K37▼






▲ K36 ▲

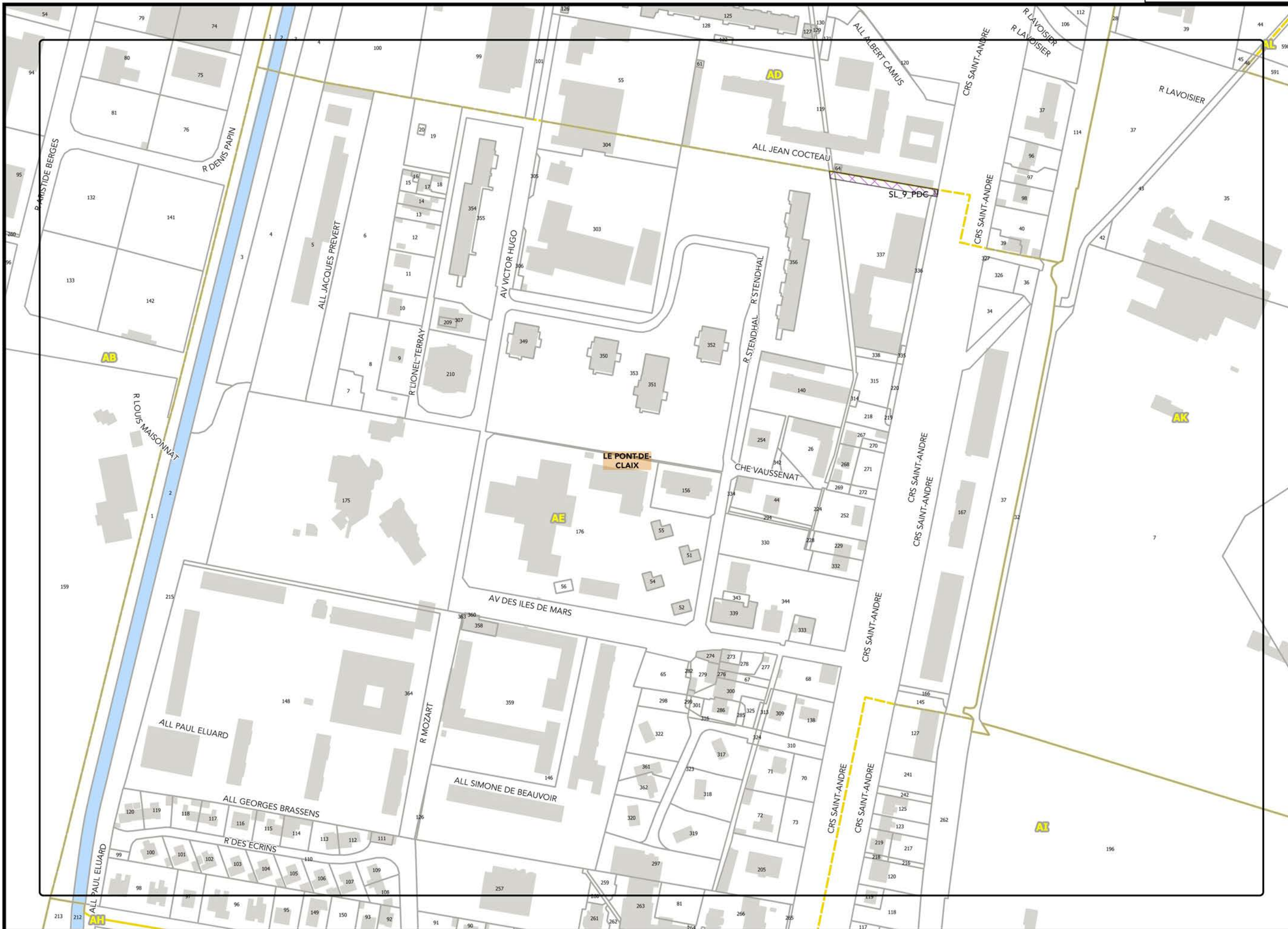
▼ M36 ▼

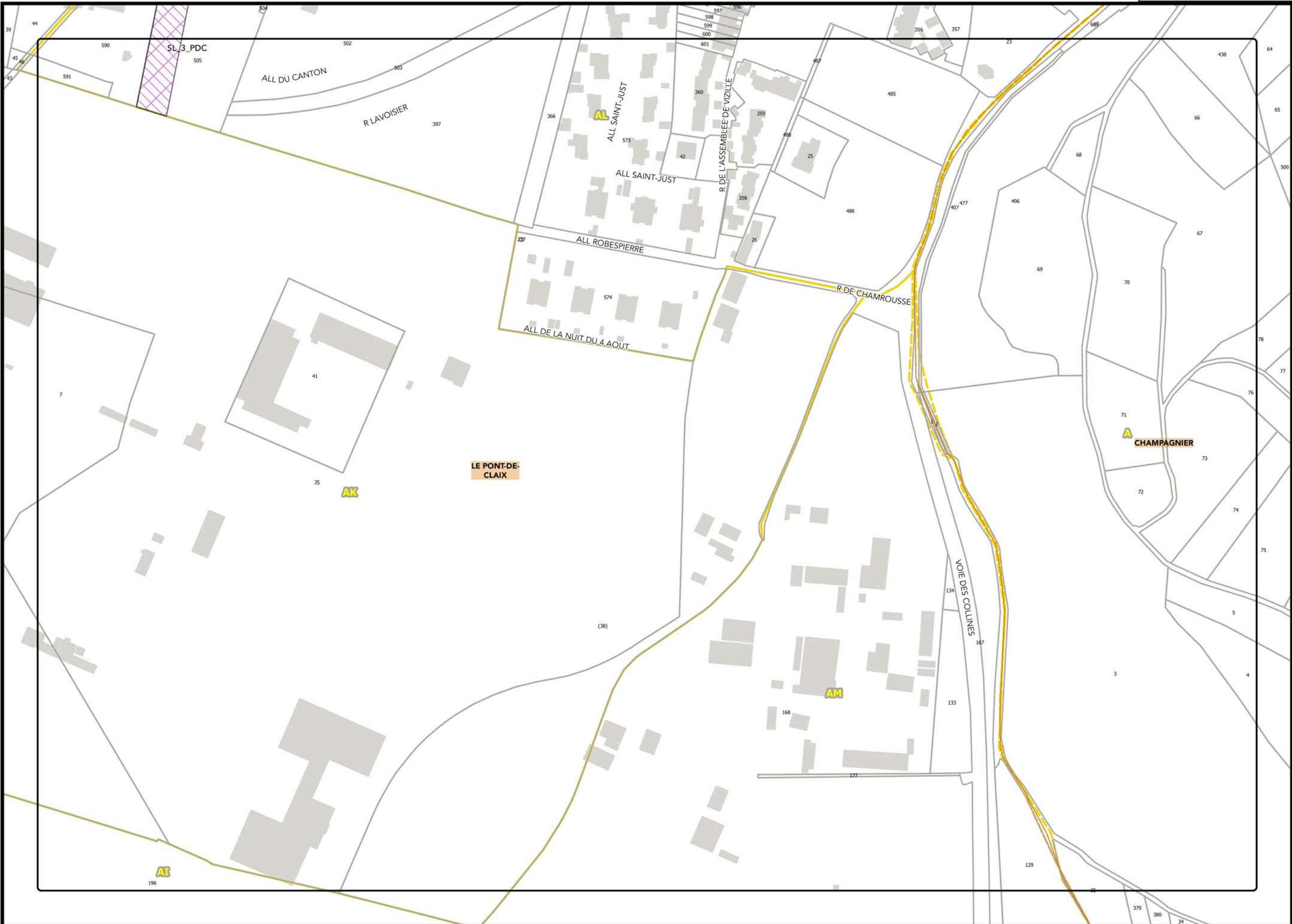
▼ L37 ▼

Légende: se référer aux premières pages de l'atlas

Sources :
© DGFIP Cadastre 2016
© DREAL Auvergne Rhône-Alpes







▲M36▲

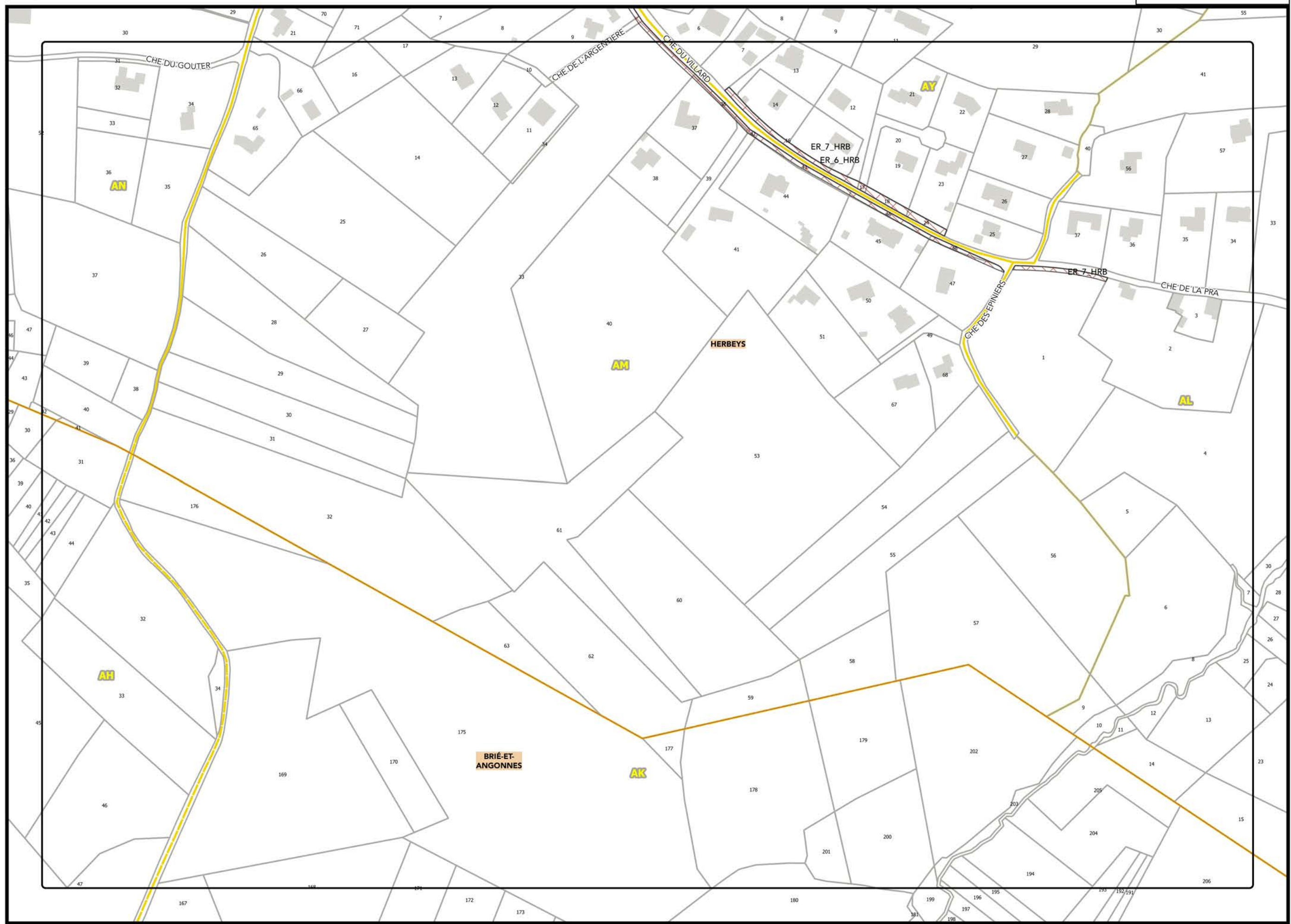
▼936▼

J_ATLAS DES EMPLACEMENTS RÉSERVÉS - TOME 2

Légende: se référer aux premières pages de l'atlas

Sources :
@ DGFIP Cadastre 2016
@ DREAL Auvergne Rhône-Alpes





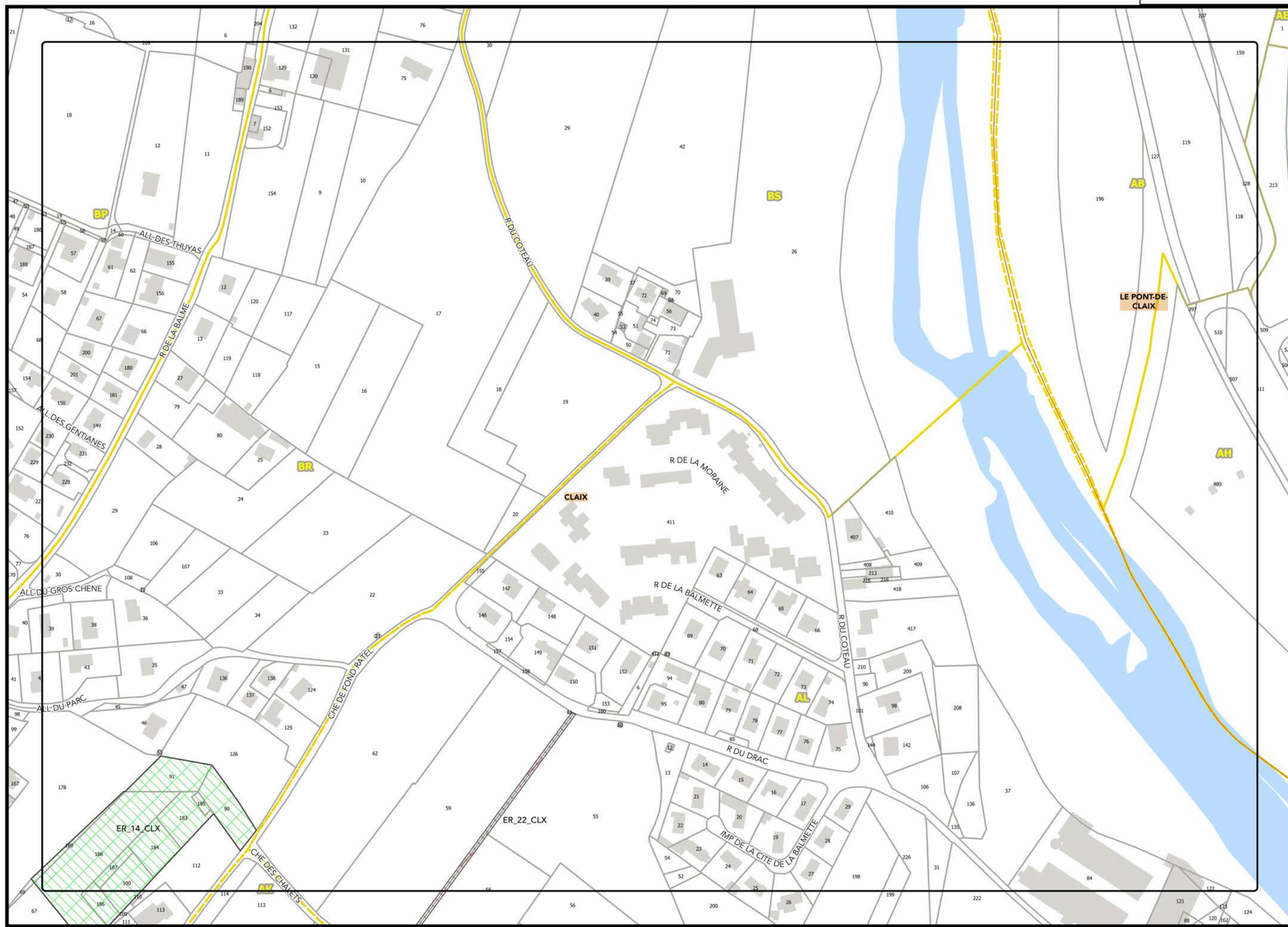
▲U36▲

▲W36▲

J_ATLAS DES EMPLACEMENTS RÉSERVÉS - TOME 2

Légende: se référer aux premières pages de l'atlas

Sources :
© DGFIP Cadastre 2016
© DREAL Auvergne Rhône-Alpes



▲ K37▲

▼ M37▼

Légende: se référer aux premières pages de l'atlas

Sources :
© DGFIP Cadastre 2016
© DREAL Auvergne Rhône-Alpes





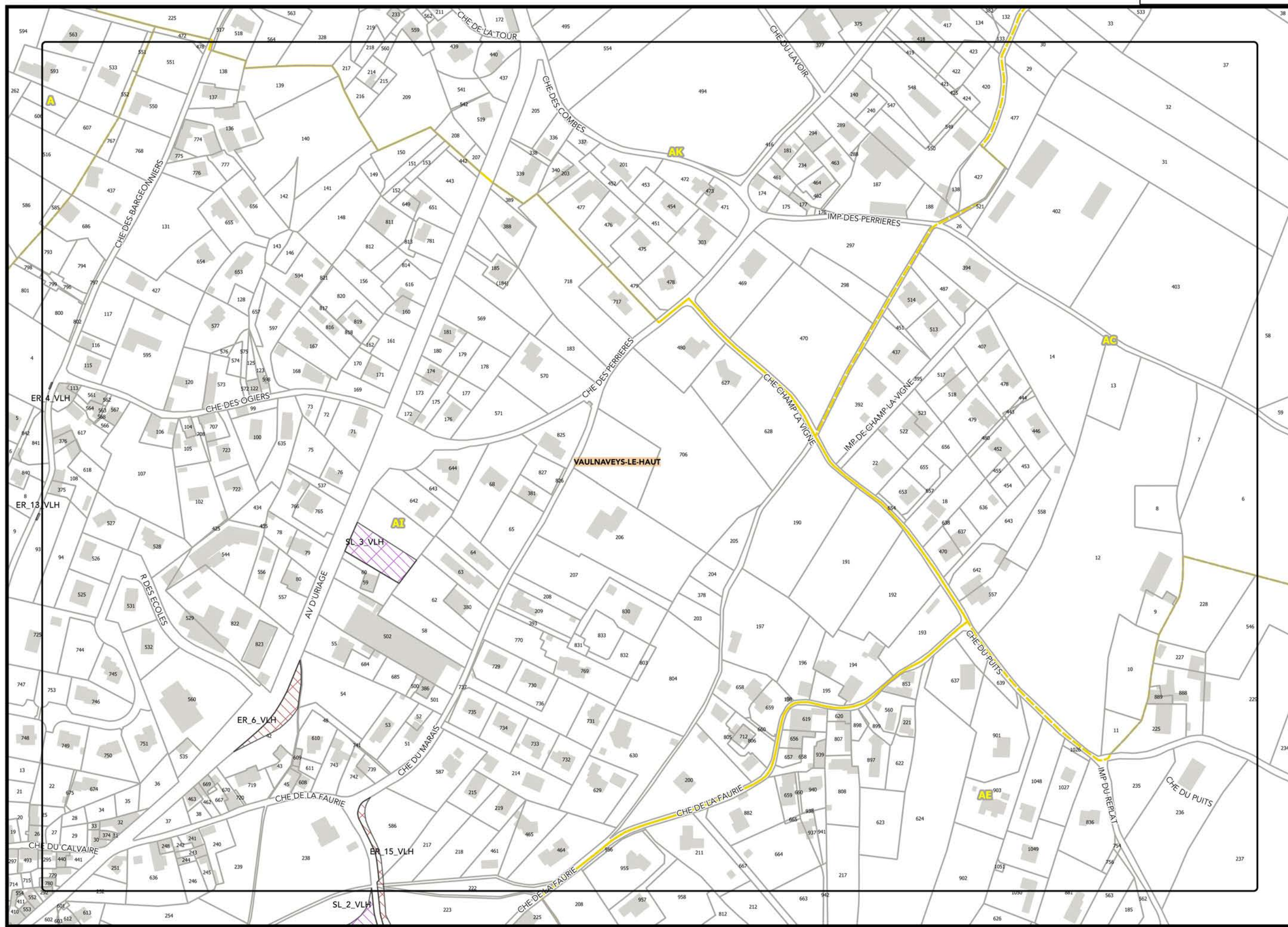
W37

W37

J_ATLAS DES EMPLACEMENTS RÉSERVÉS - TOME 2

Légende: se référer aux premières pages de l'atlas

Sources :
@ DGFIP Cadastre 2016
@ DREAL Auvergne Rhône-Alpes



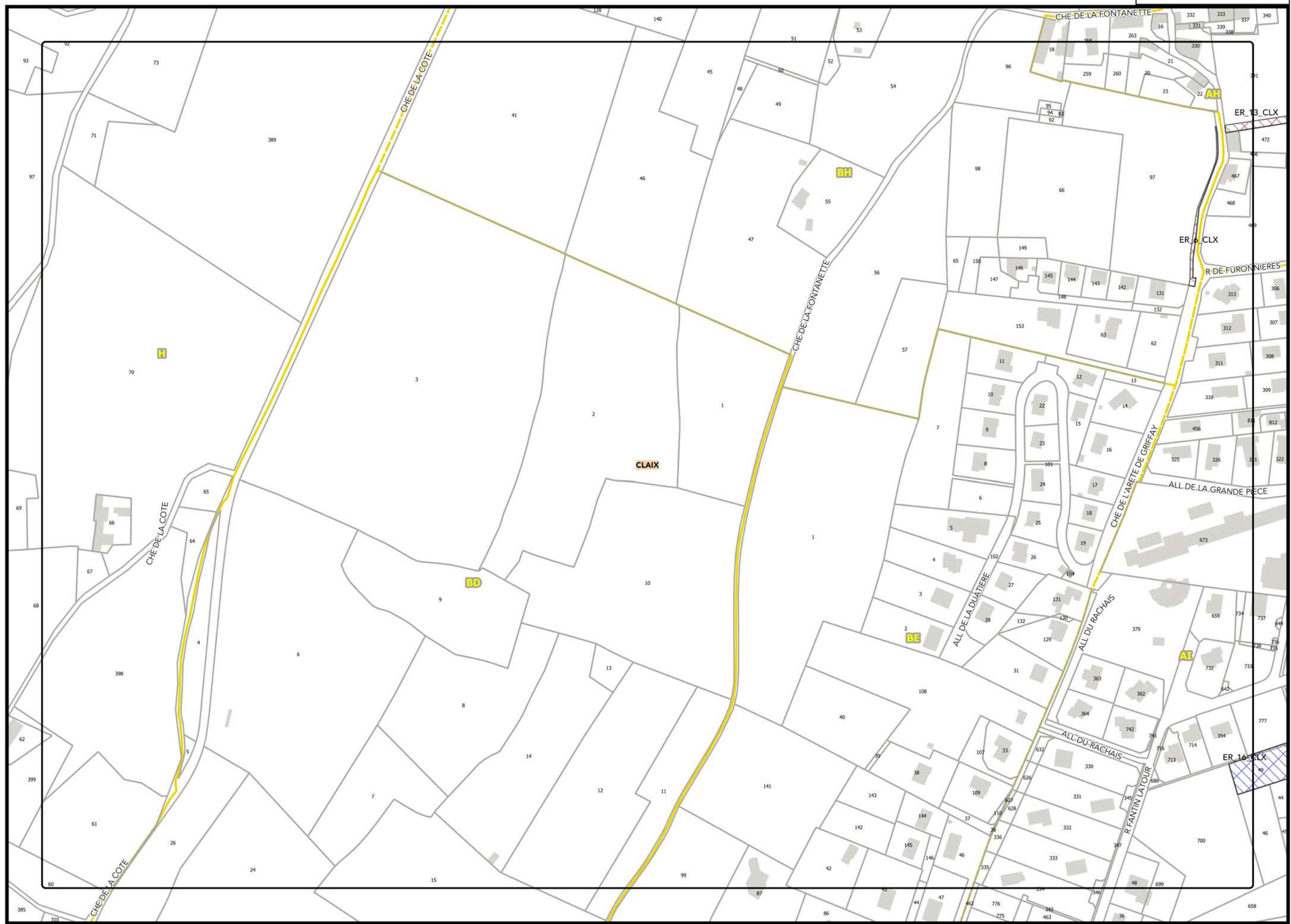
▲W37▲

▲Y37▲

Légende: se référer aux premières pages de l'atlas

Sources :
@ DGFIP Cadastre 2016
@ DREAL Auvergne Rhône-Alpes





▲ I38 ▲

▲ K38 ▼

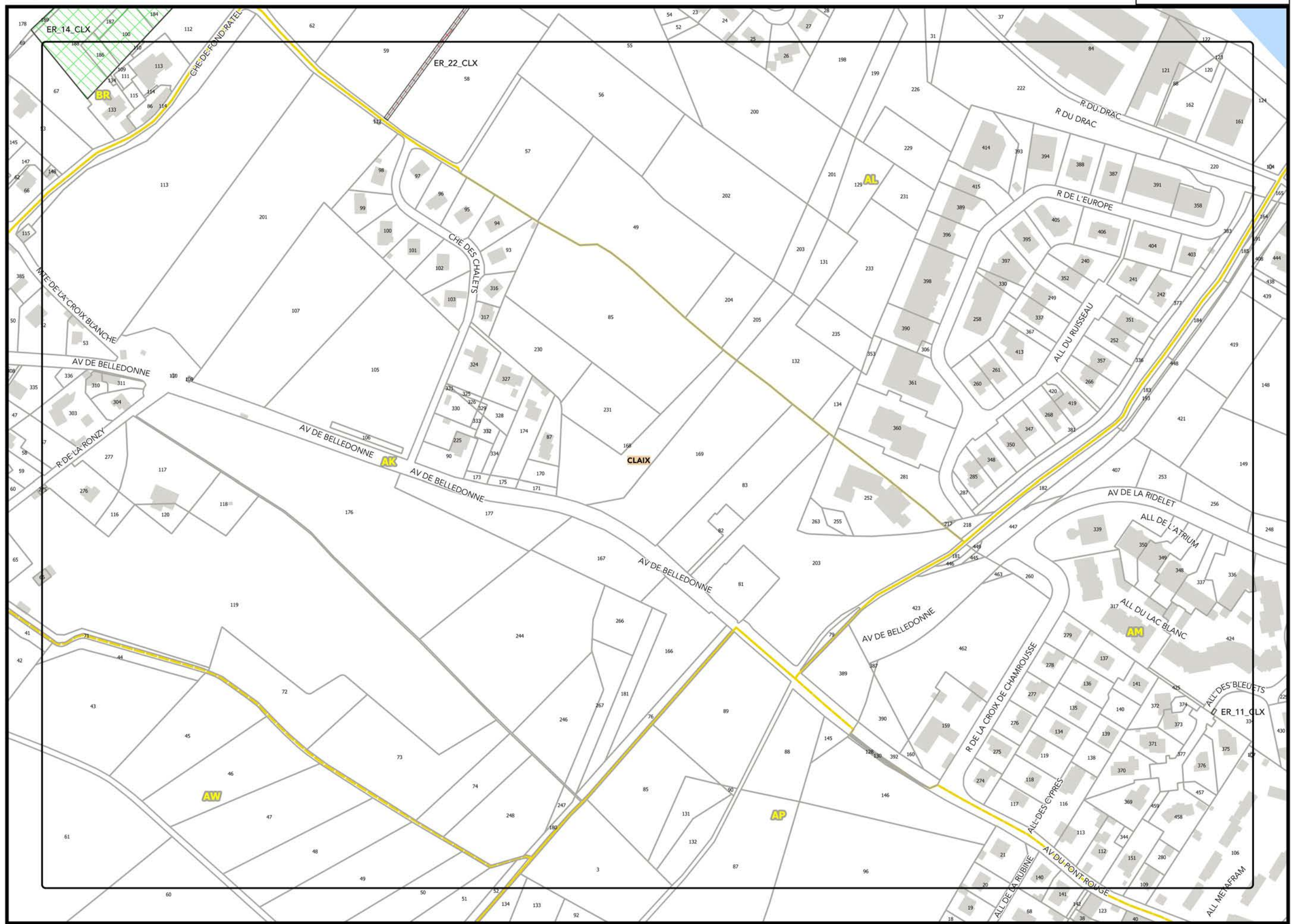
J_ATLAS DES EMPLACEMENTS RÉSERVÉS - TOME 2

Légende: se référer aux premières pages de l'atlas

Sources :
© DGFIP Cadastre 2016
© DREAL Auvergne Rhône-Alpes

▼ J39 ▼





▲K38▲

▼M38▼



▲P37▲

Planche n° P38



Document approuvé le 20/12/2019
Modification simplifiée n°1 du 02/07/2021



▲O38▲


▼O38▼

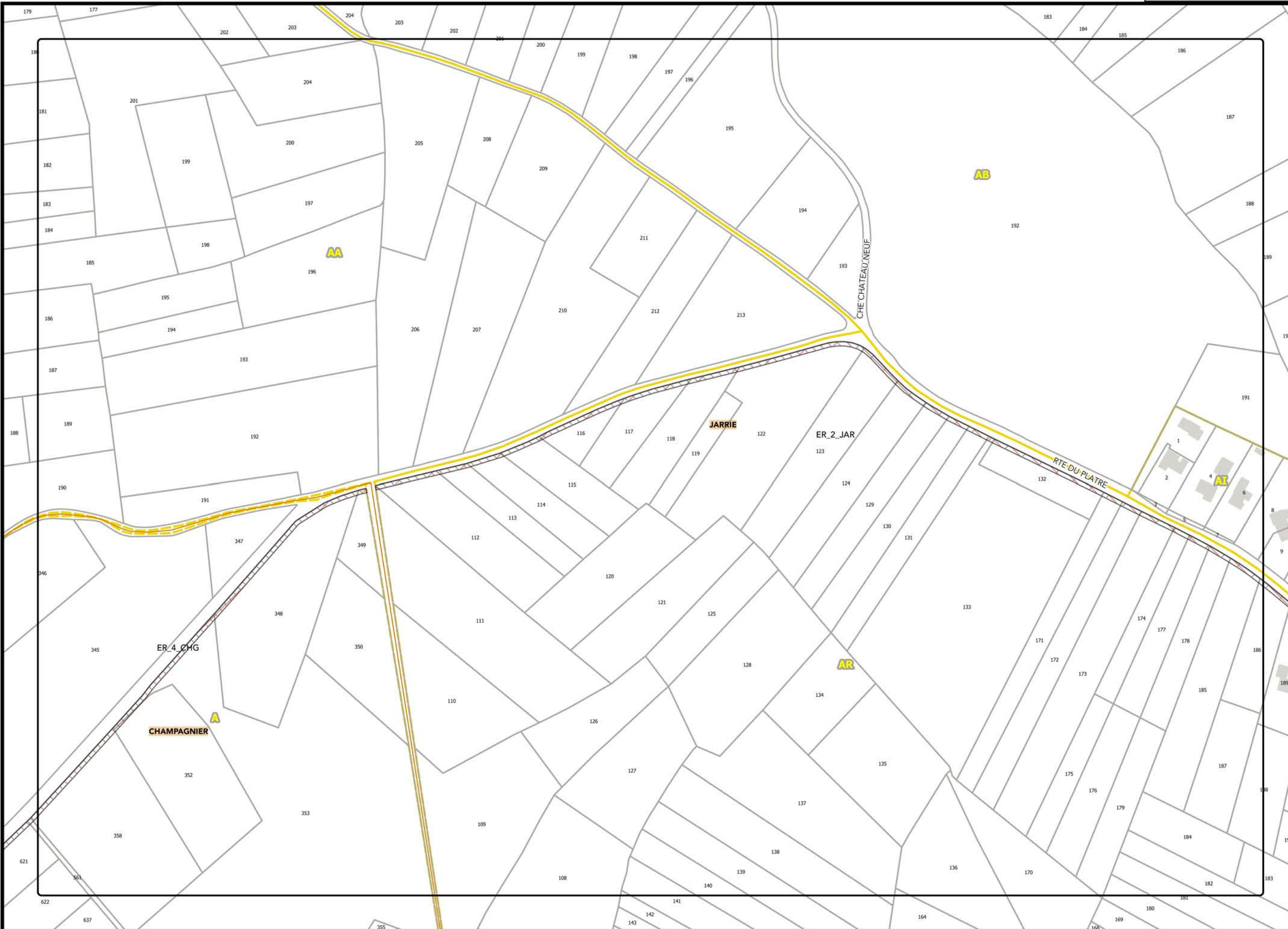
J_ATLAS DES EMPLACEMENTS RÉSERVÉS - TOME 2

Légende: se référer aux premières pages de l'atlas

Sources :
@ DGFIP Cadastre 2016
@ DREAL Auvergne Rhône-Alpes

▼P39▼





▲P38▲

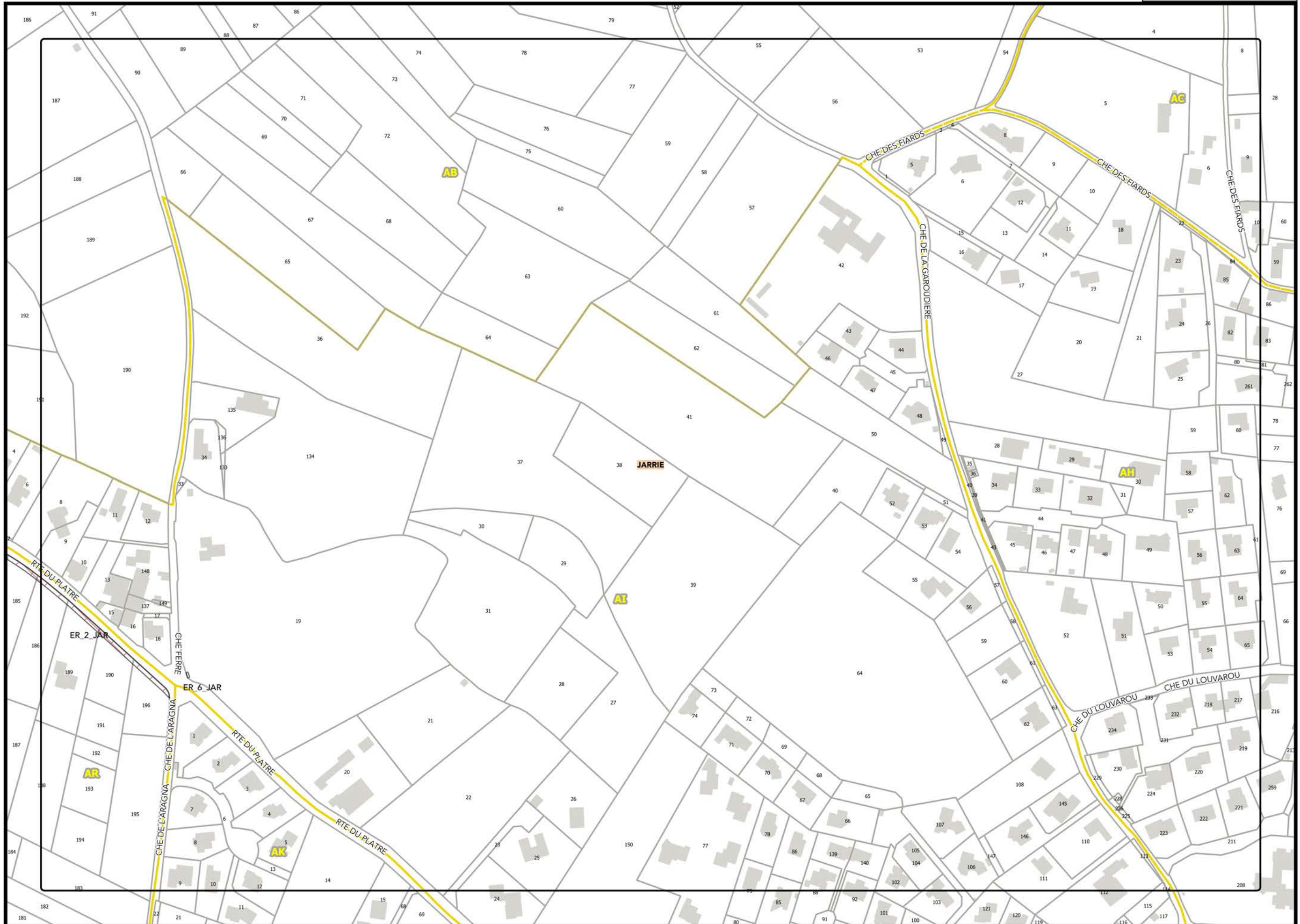
▲R38▲

J_ATLAS DES EMPLACEMENTS RÉSERVÉS - TOME 2

Légende: se référer aux premières pages de l'atlas

Sources :
@ DGFIP Cadastre 2016
@ DREAL Auvergne Rhône-Alpes






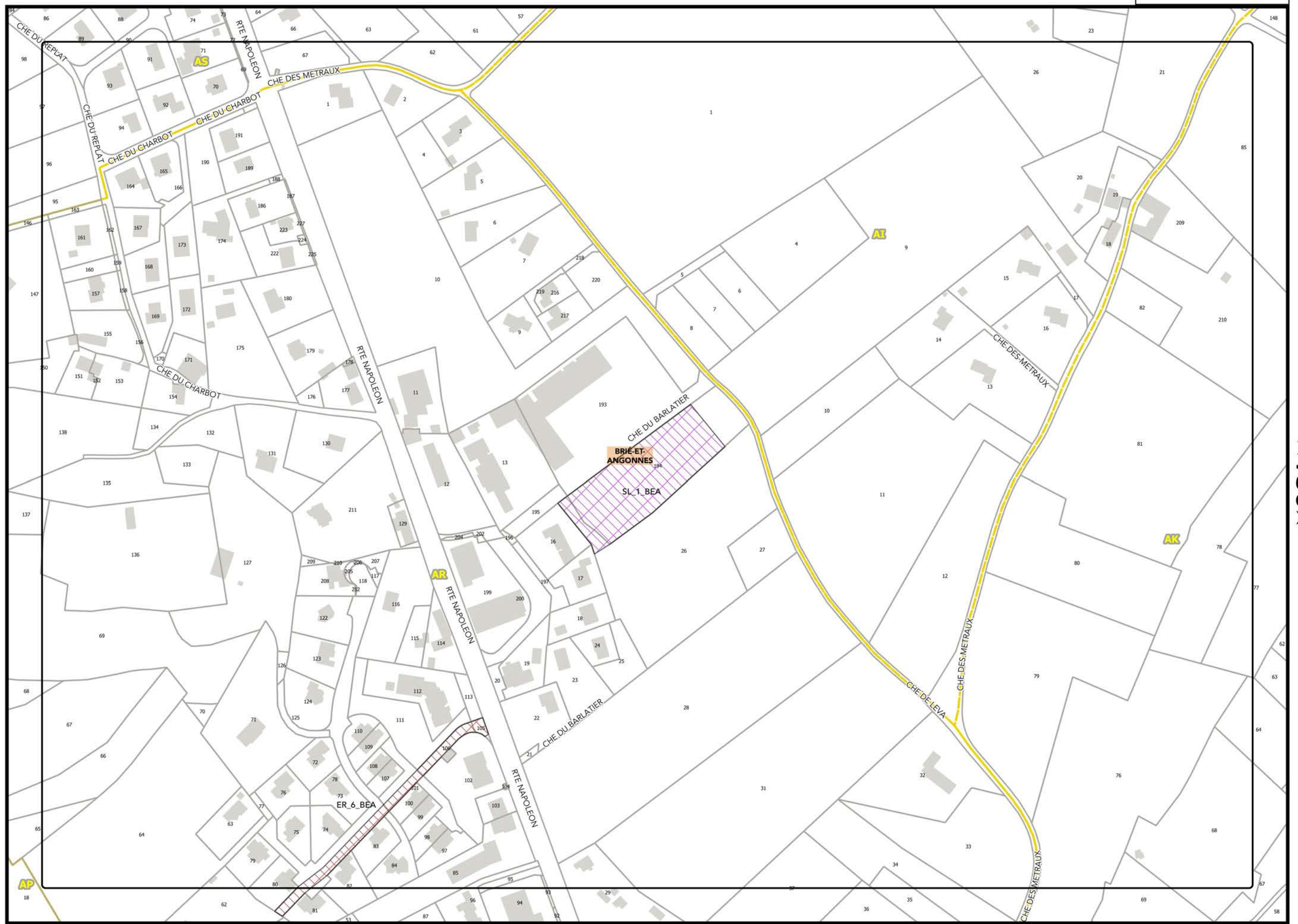
▲Q38▲

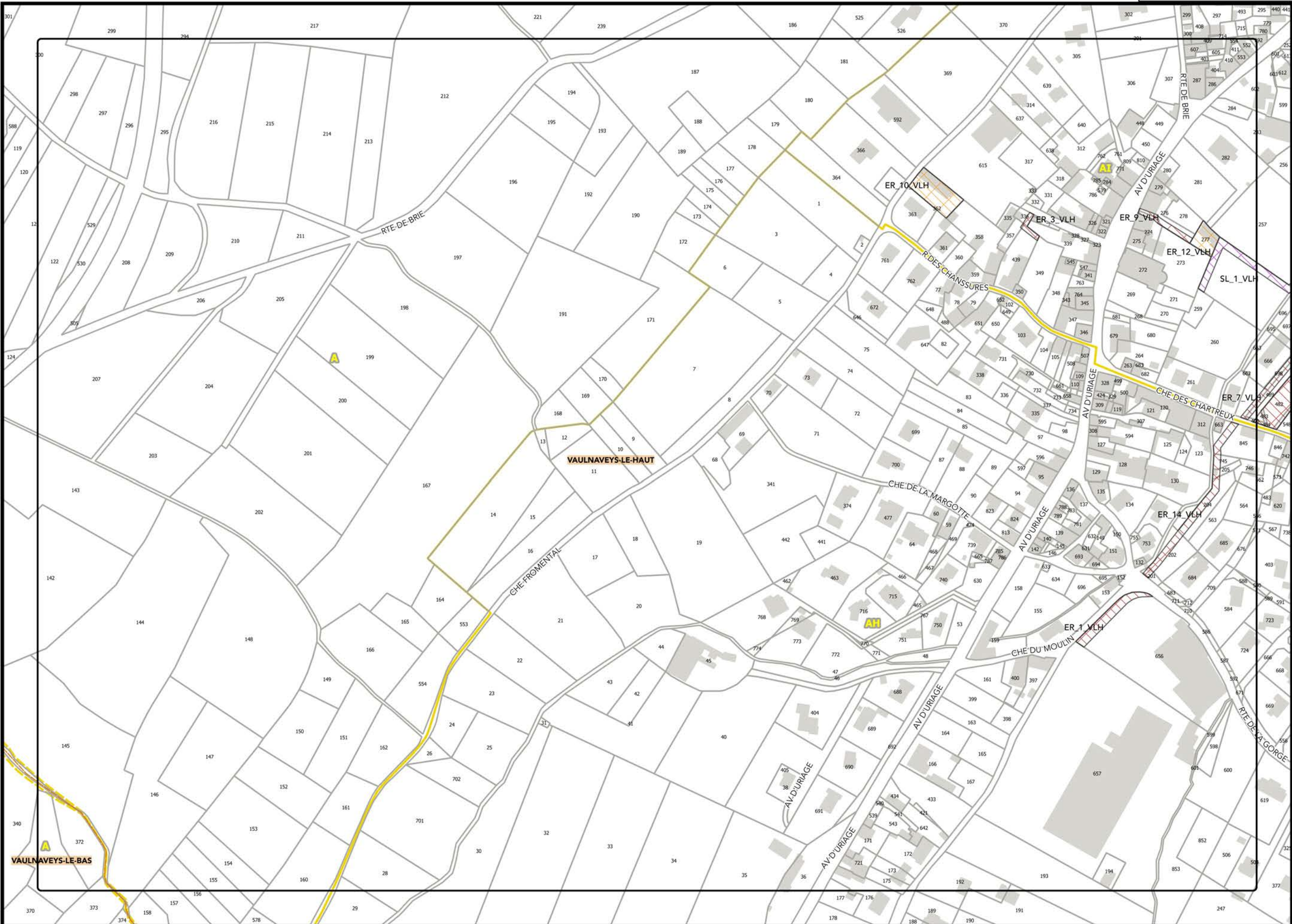
▼S38▼

Légende: se référer aux premières pages de l'atlas

Sources :
© DGFIP Cadastre 2016
© DREAL Auvergne Rhône-Alpes








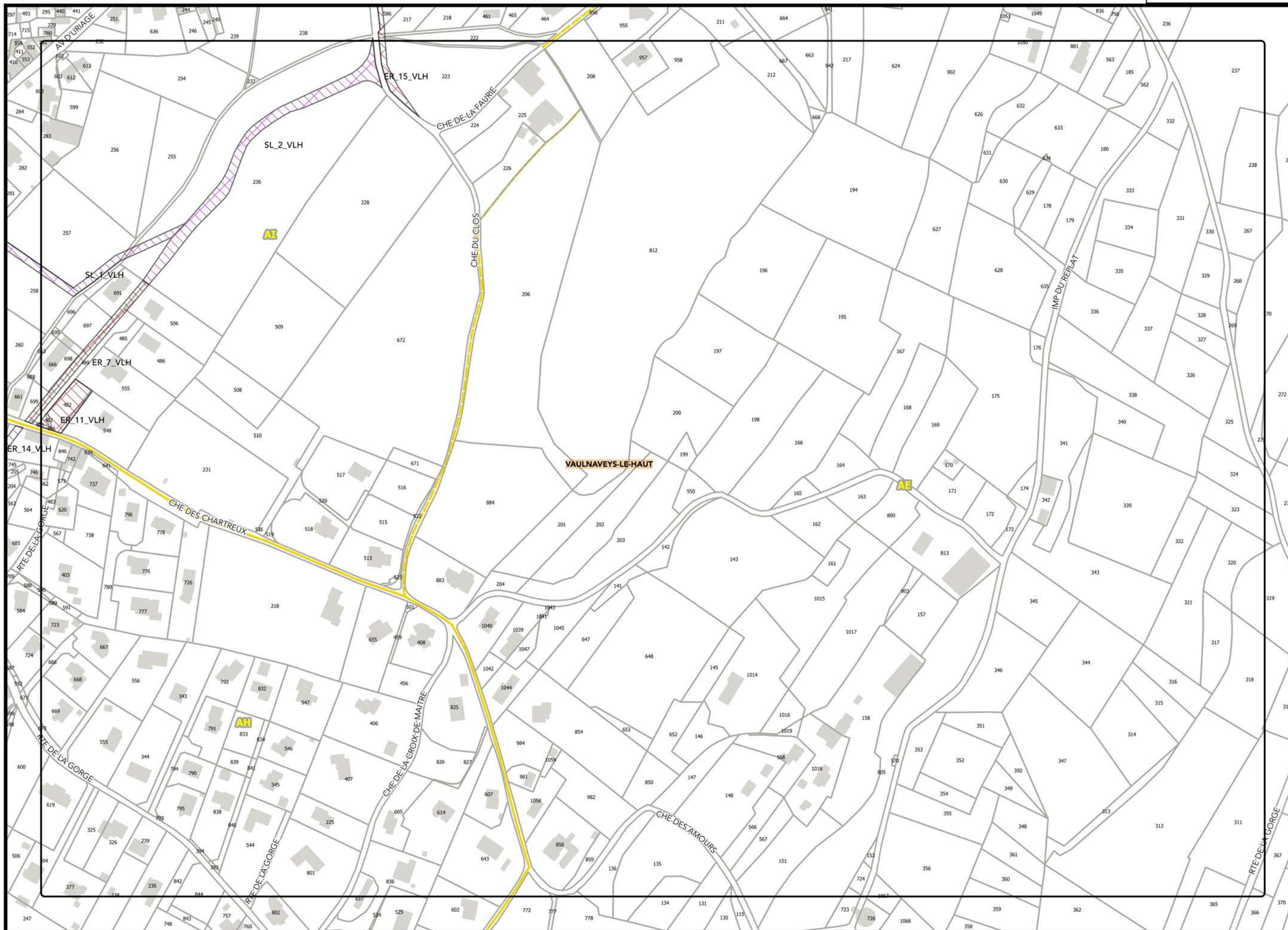
V38A

V38X

Sources :
@ DGFIP Cadastre 2016
@ DREAL Auvergne Rhône-Alpes



Légende: se référer aux premières pages de l'atlas



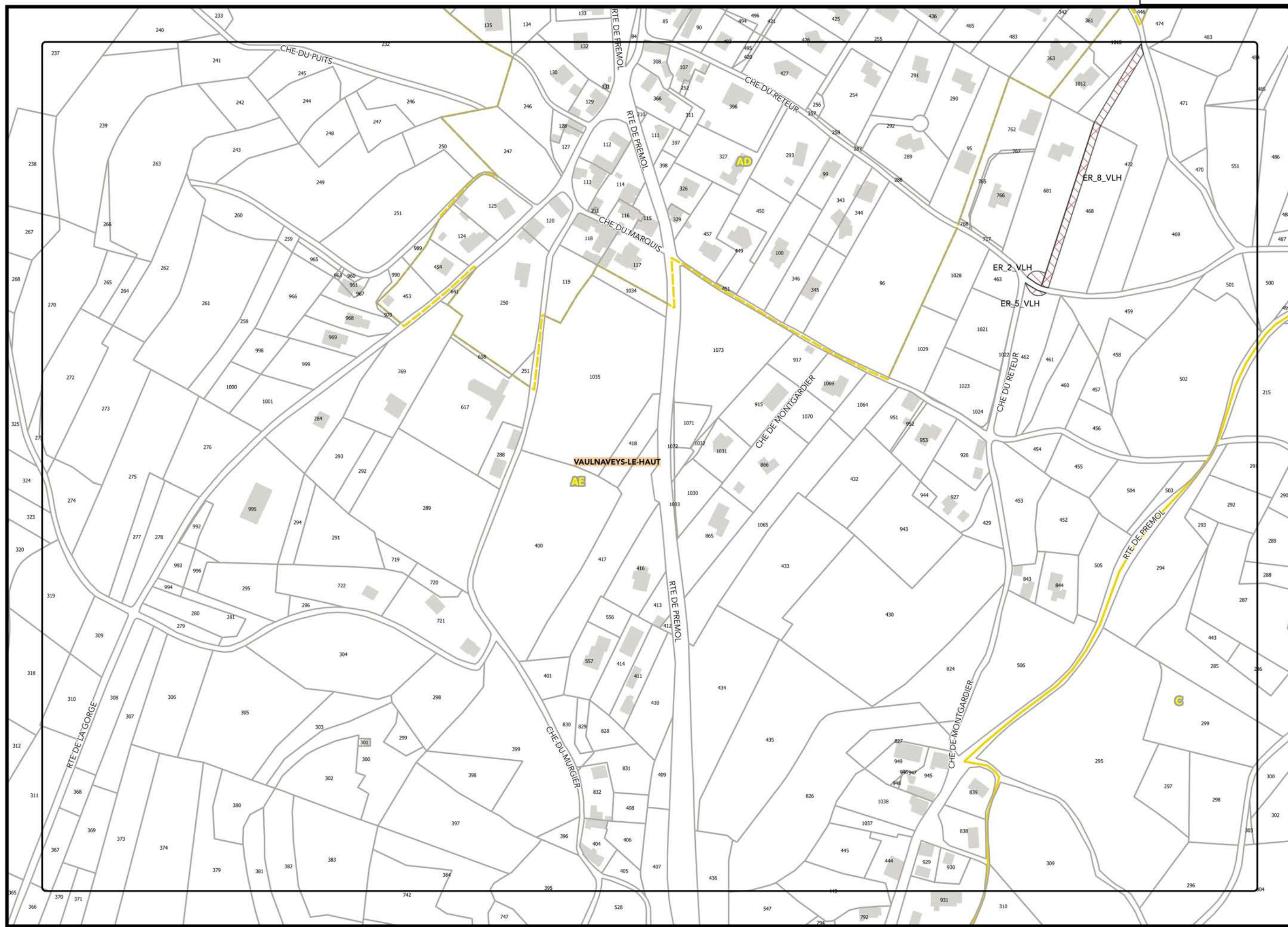
▲W38▲

▼Y38▼

J_ATLAS DES EMPLACEMENTS RÉSERVÉS - TOME 2

Légende: se référer aux premières pages de l'atlas

Sources :
@ DGFIP Cadastre 2016
@ DREAL Auvergne Rhône-Alpes



▲X38▲

▼Y38▼

Légende: se référer aux premières pages de l'atlas

Sources :
@ DGFIP Cadastre 2016
@ DREAL Auvergne Rhône-Alpes

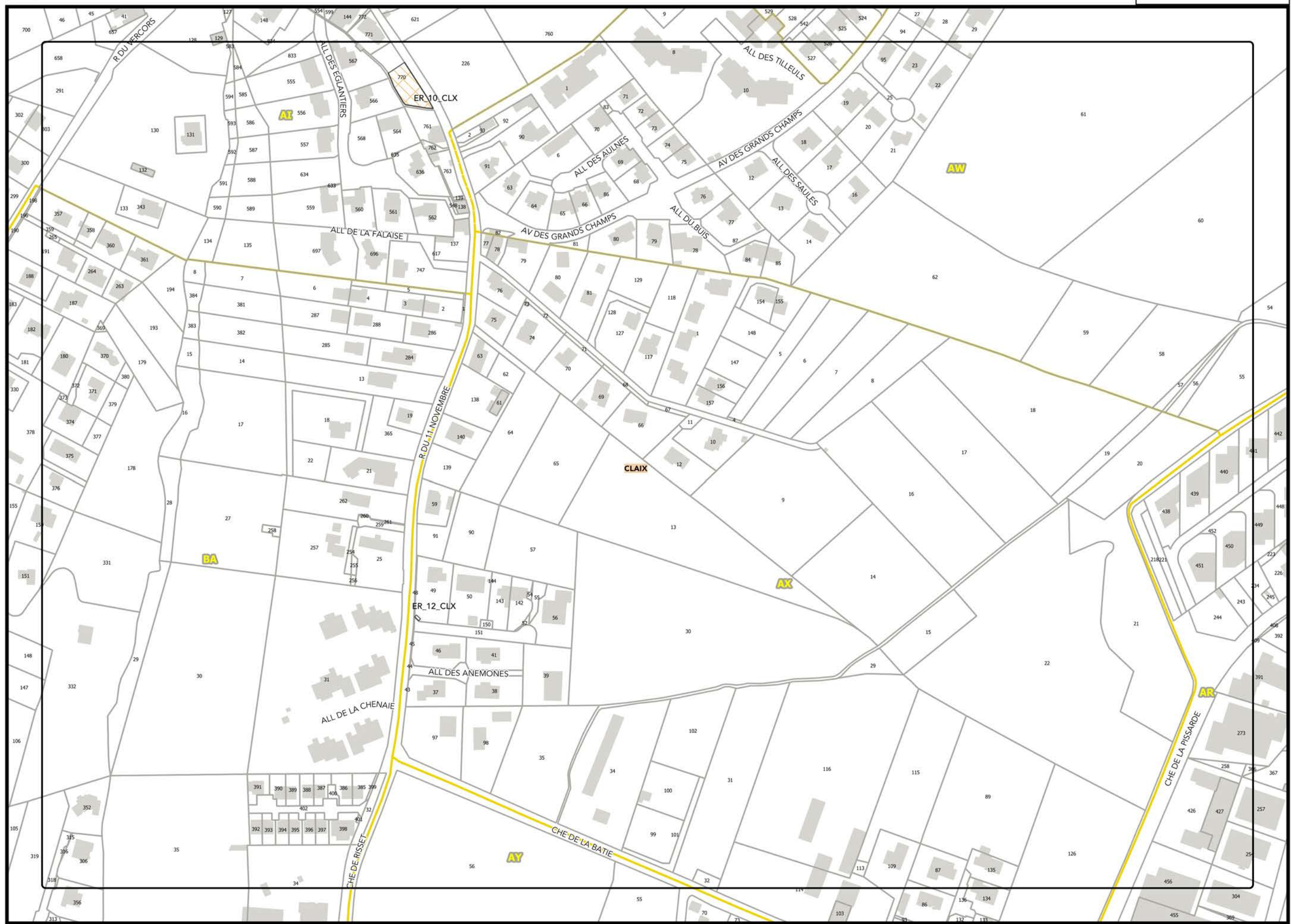




Légende: se référer aux premières pages de l'atlas

Sources :
@ DGFIP Cadastre 2016
@ DREAL Auvergne Rhône-Alpes






▲J39▲

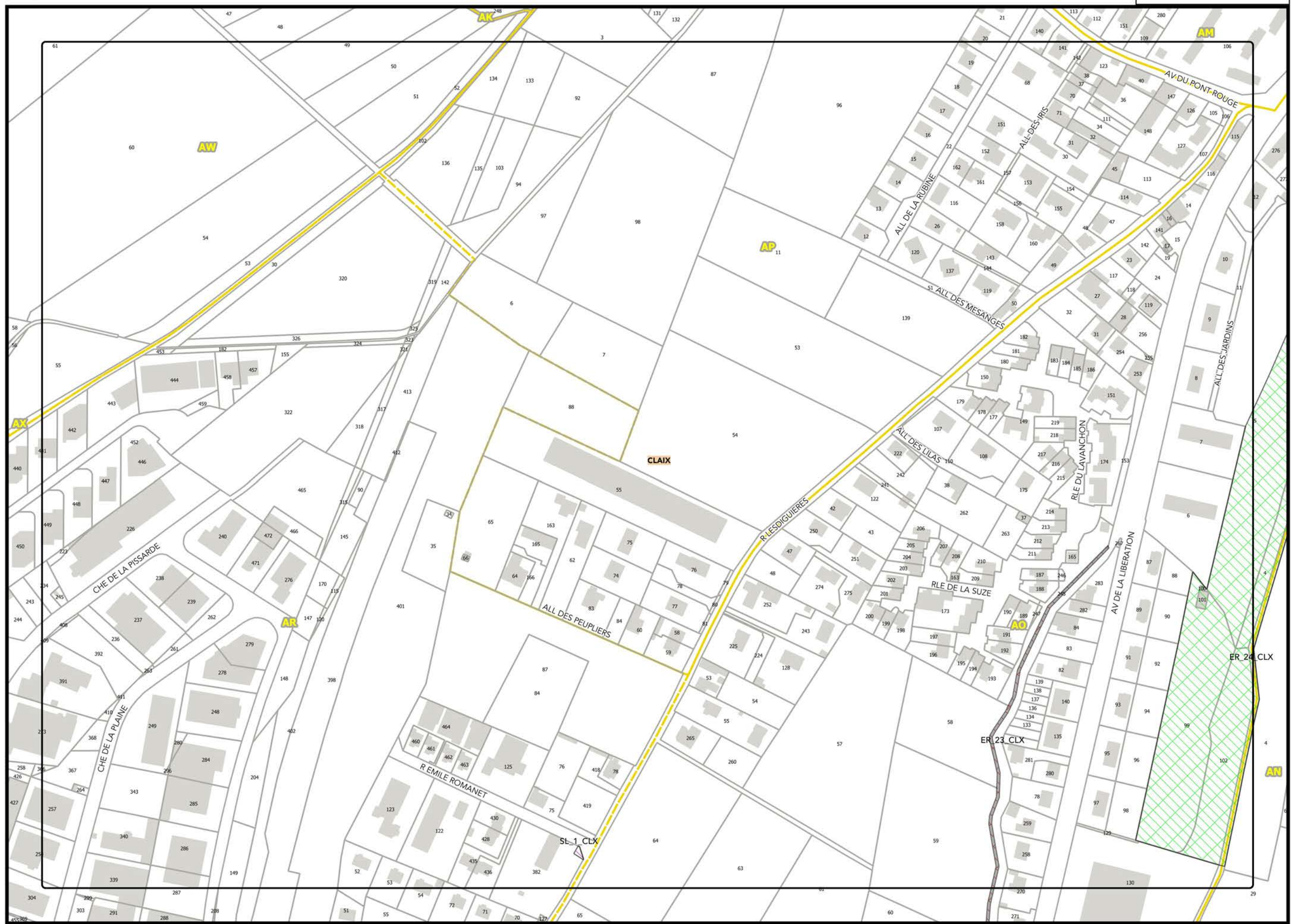
▼L39▼

▼K40▼

Légende: se référer aux premières pages de l'atlas

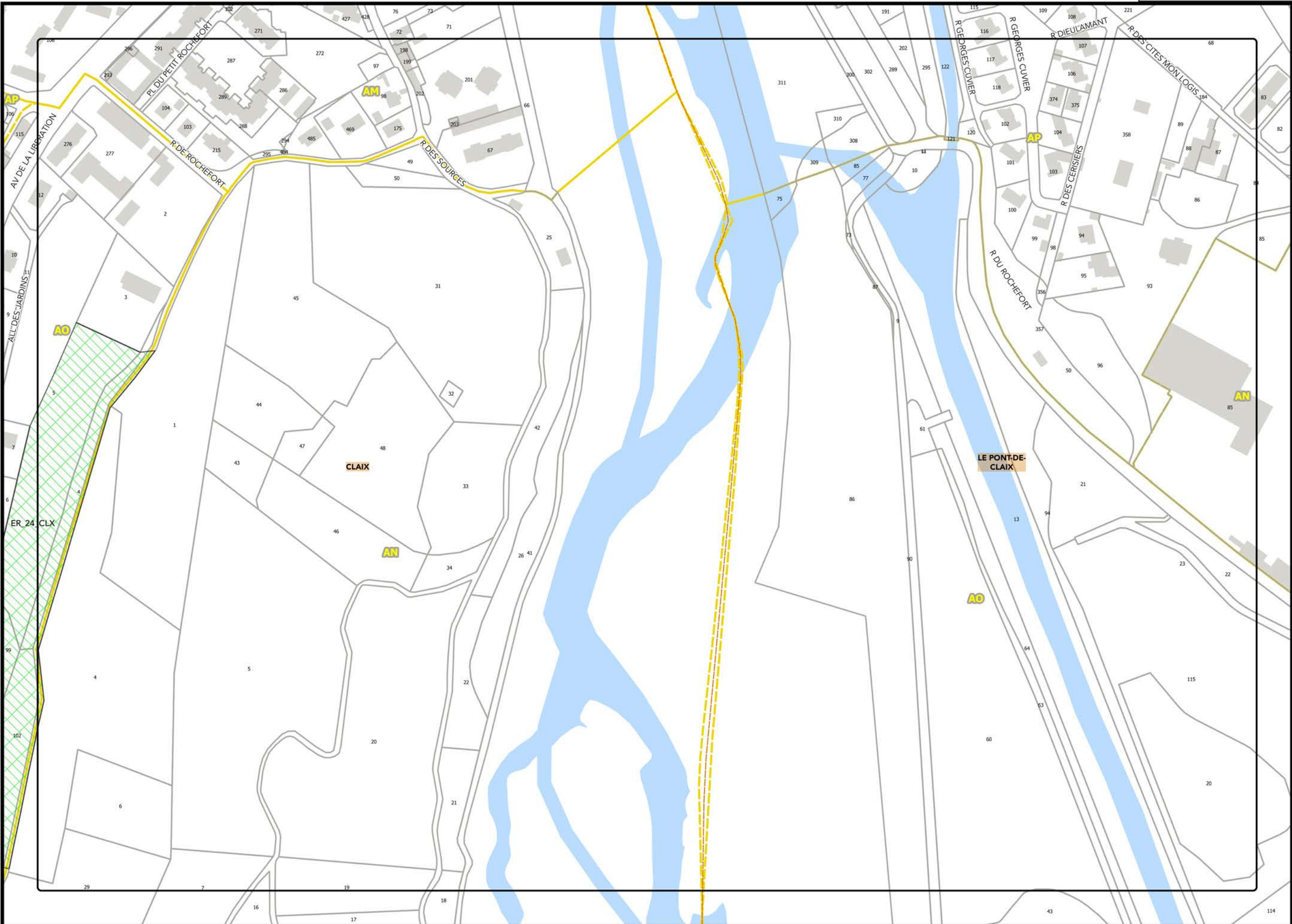
Sources :
@ DGFIP Cadastre 2016
@ DREAL Auvergne Rhône-Alpes





▲ K39 ▲

▼ M39 ▼



▲L39▲

▼N39▼

▼M40▼

Légende: se référer aux premières pages de l'atlas

Sources :
© DGFIP Cadastre 2016
© DREAL Auvergne Rhône-Alpes





Légende: se référer aux premières pages de l'atlas

Sources :
@ DGFIP Cadastre 2016
@ DREAL Auvergne Rhône-Alpes



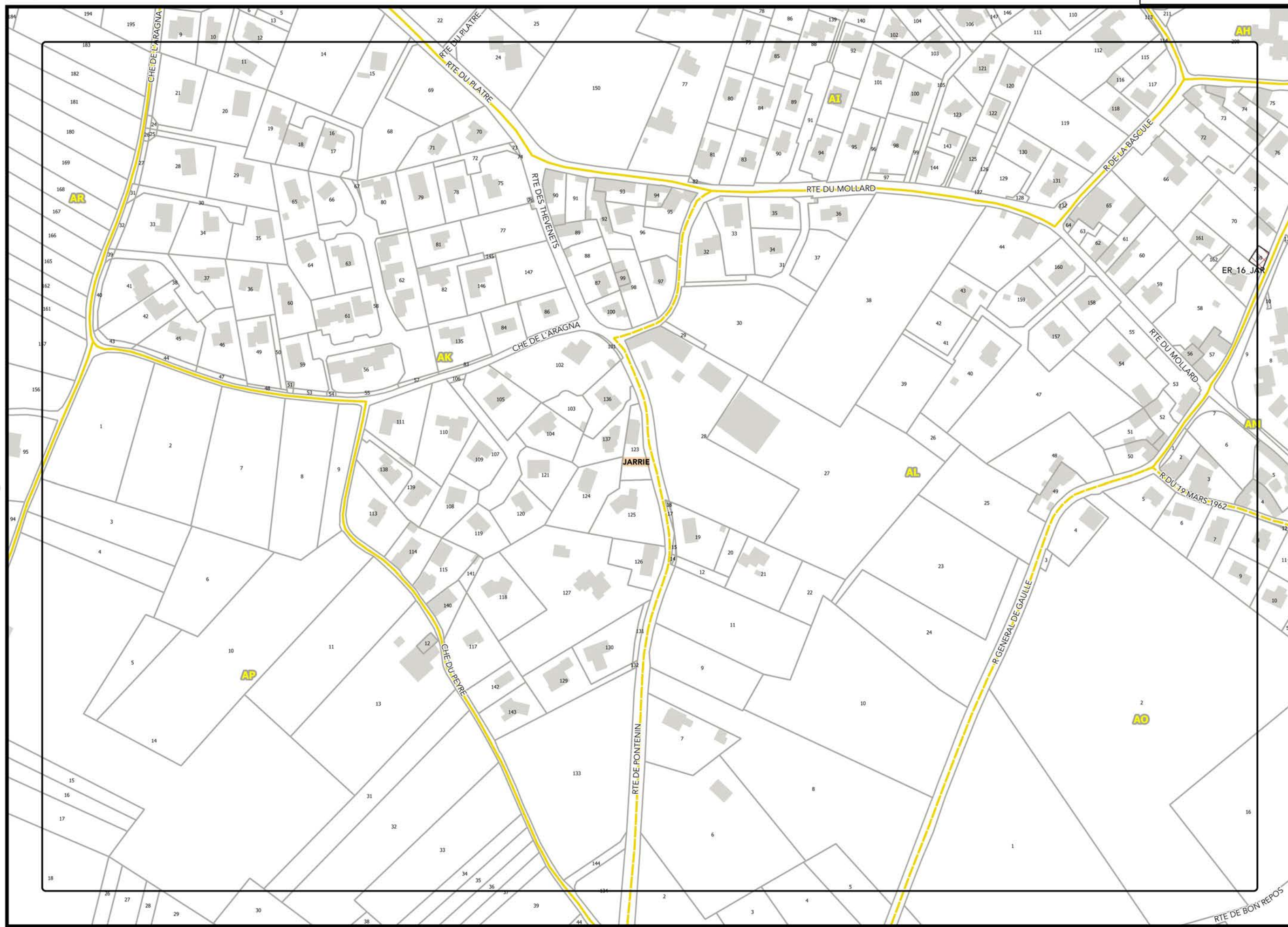
▲N39▲

▲P39▲

Légende: se référer aux premières pages de l'atlas

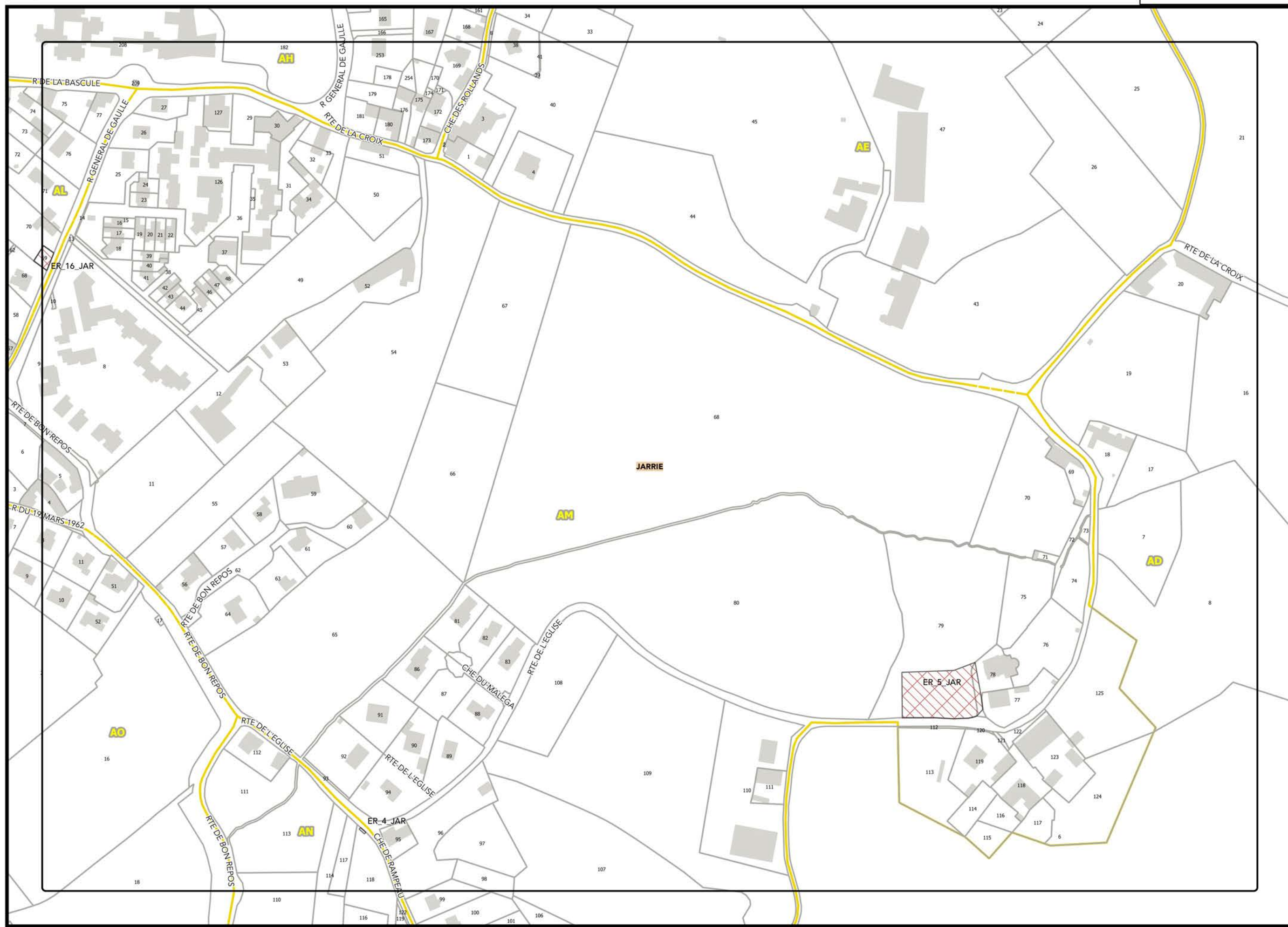
Sources :
@ DGFIP Cadastre 2016
@ DREAL Auvergne Rhône-Alpes





▲AQ39▲

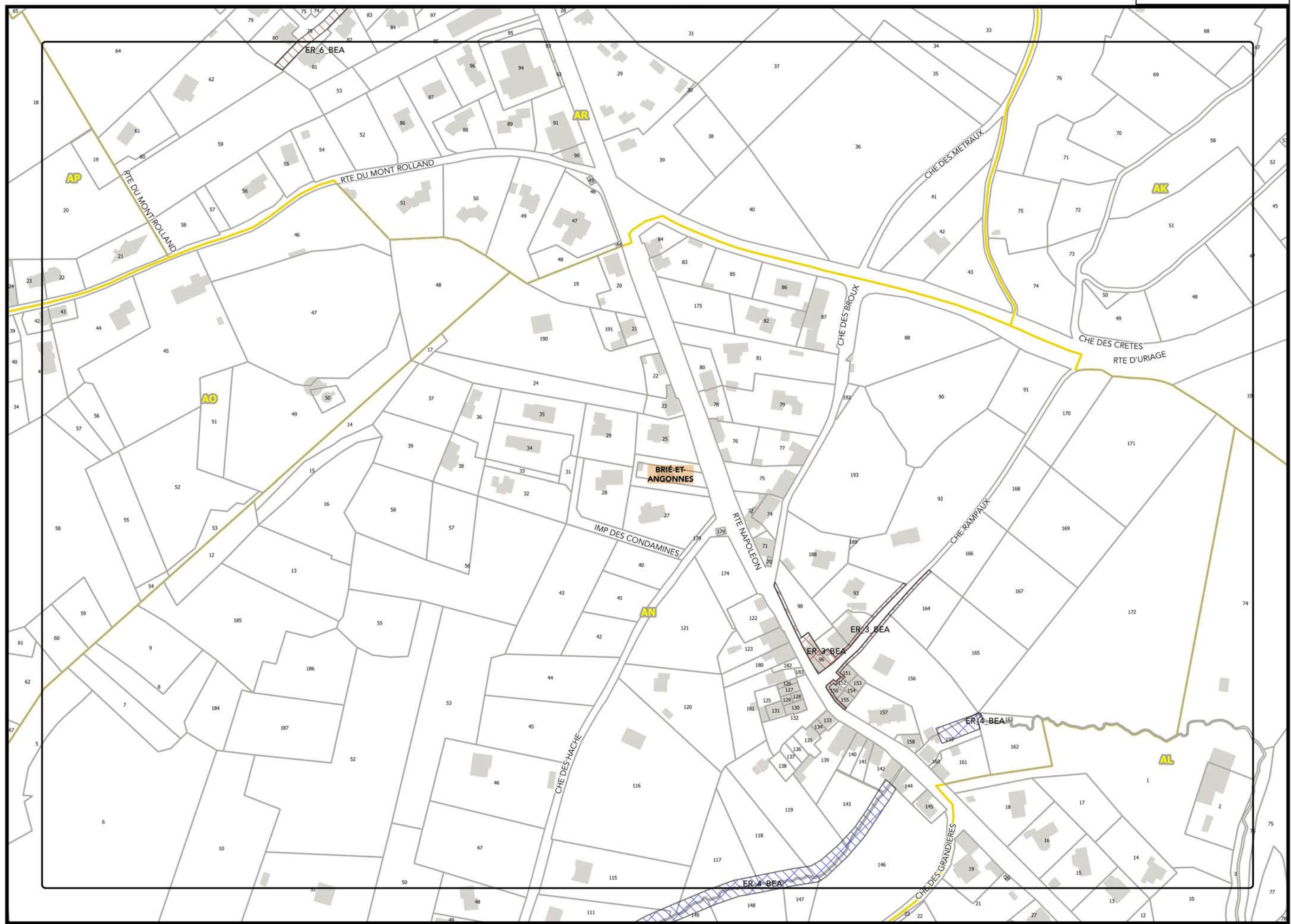
▼V6S▼



▲ R39 ▲

▲ T39 ▲

J_ATLAS DES EMPLACEMENTS RÉSERVÉS - TOME 2



▲T39▲

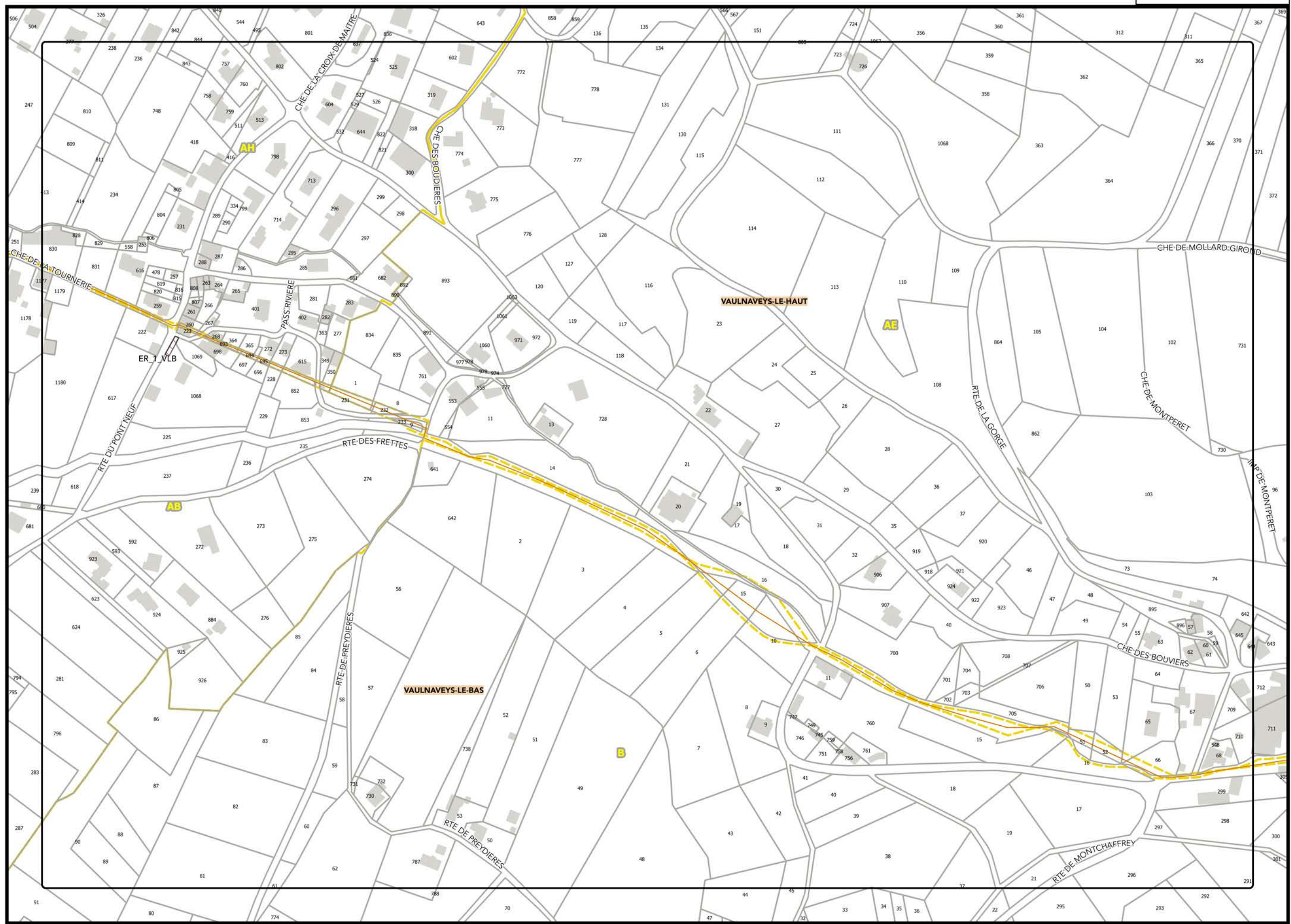
▲V39▲

Légende: se référer aux premières pages de l'atlas

Sources :
@ DGFIP Cadastre 2016
@ DREAL Auvergne Rhône-Alpes

▼U40▼





▲W39▲

▲Y39▲

Légende: se référer aux premières pages de l'atlas

Sources :
@ DGFIP Cadastre 2016
@ DREAL Auvergne Rhône-Alpes






▲ K40 ▲

▲ M40 ▲

J_ATLAS DES EMPLACEMENTS RÉSERVÉS - TOME 2

Légende: se référer aux premières pages de l'atlas

Sources :
@ DGFIP Cadastre 2016
@ DREAL Auvergne Rhône-Alpes

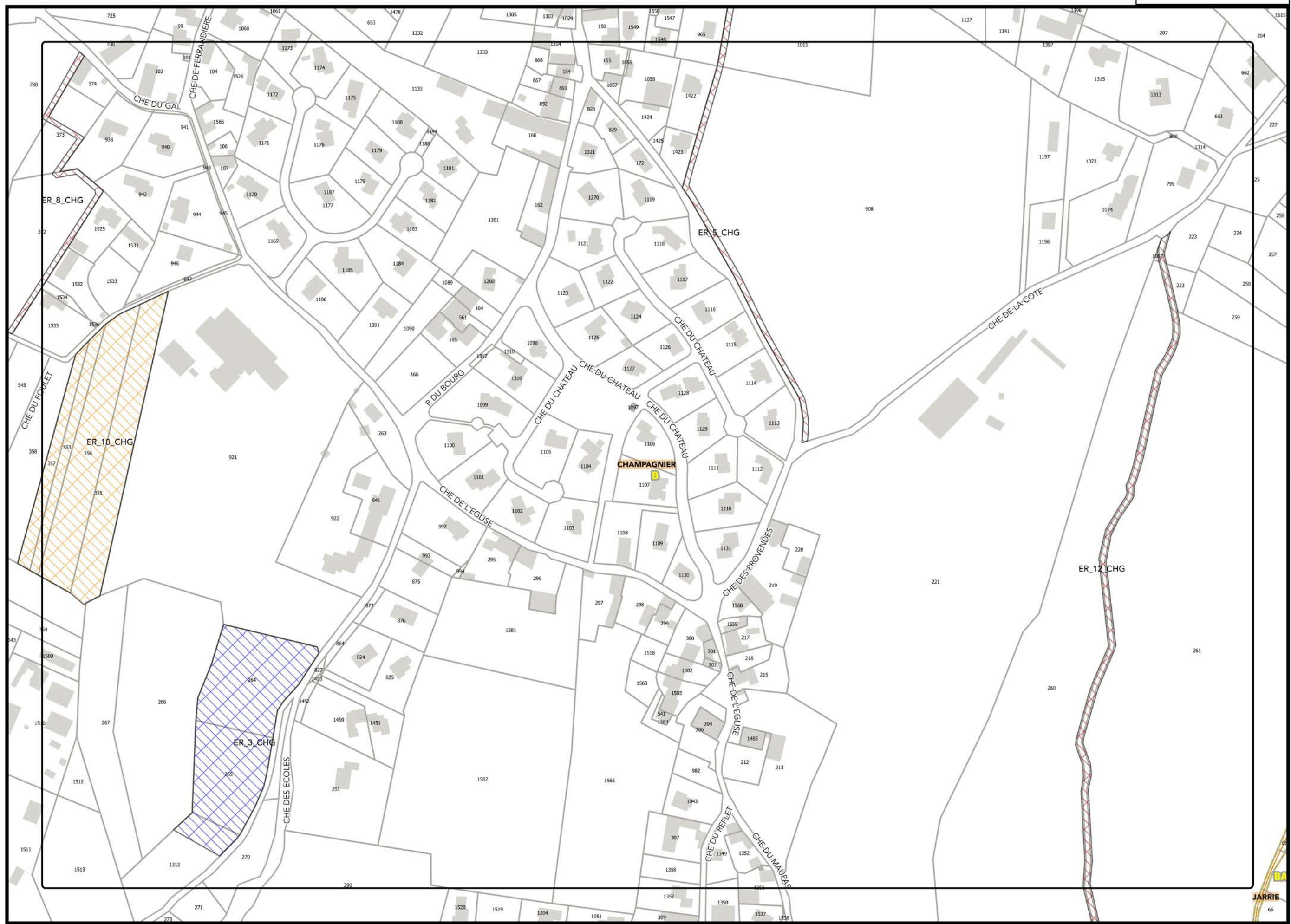




Légende: se référer aux premières pages de l'atlas

Sources :
@ DGFIP Cadastre 2016
@ DREAL Auvergne Rhône-Alpes





▲O40▲

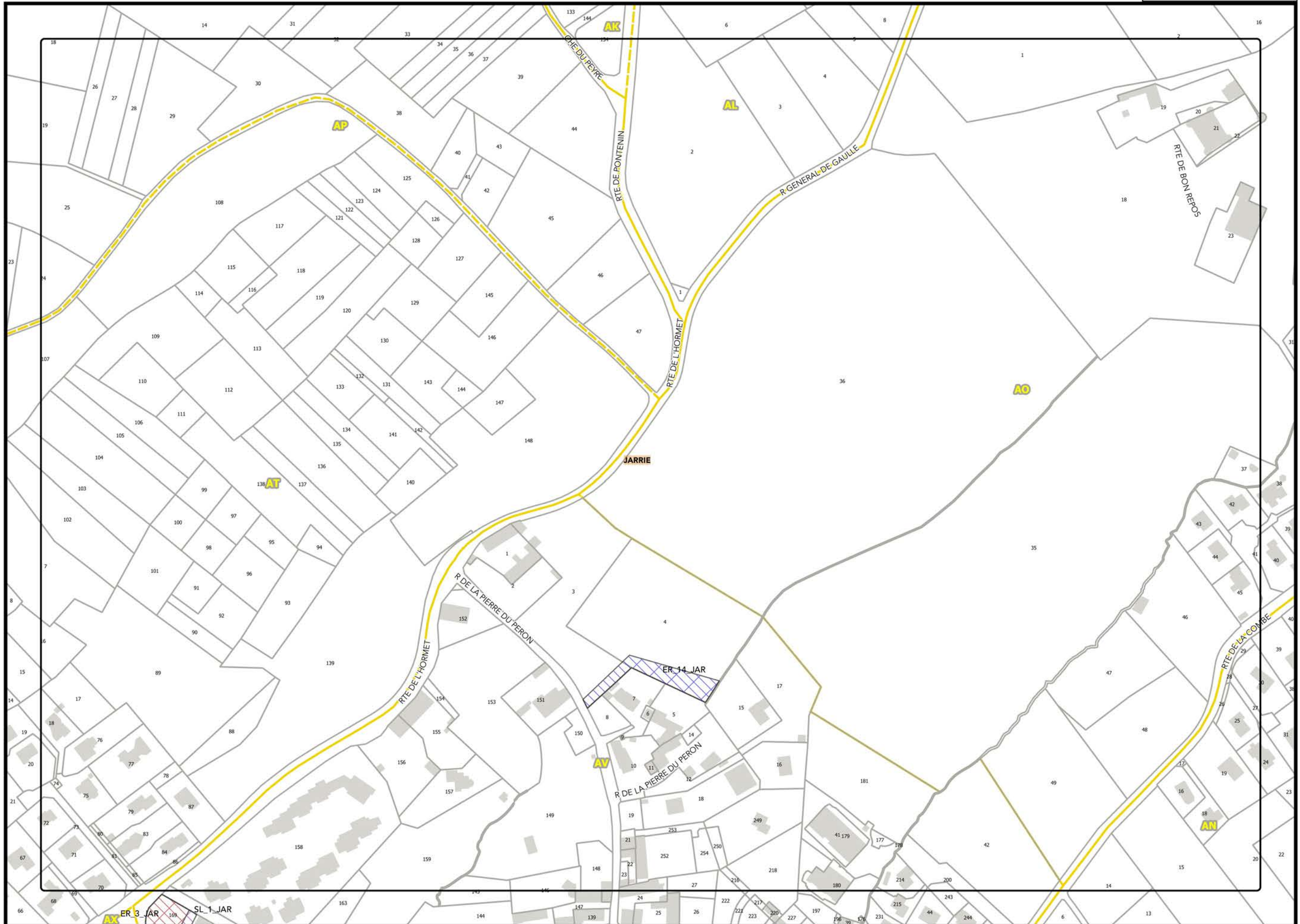
▲Q40▲

J_ATLAS DES EMPLACEMENTS RÉSERVÉS - TOME 2

Légende: se référer aux premières pages de l'atlas

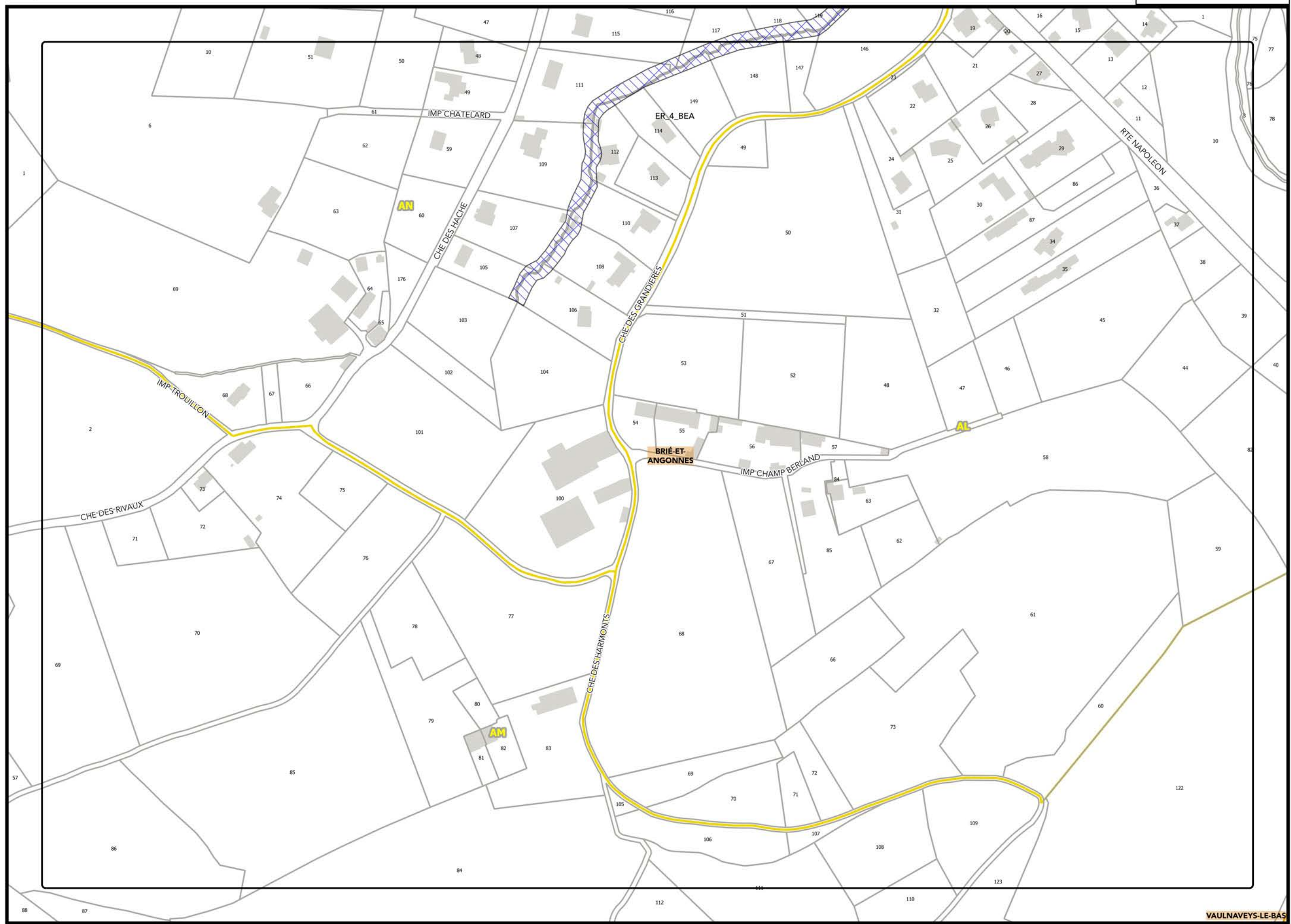
Sources :
@ DGFIP Cadastre 2016
@ DREAL Auvergne Rhône-Alpes





Légende: se référer aux premières pages de l'atlas

Sources :
© DGFIP Cadastre 2016
© DREAL Auvergne Rhône-Alpes



▲T40▲

▲V40▲


J_ATLAS DES EMPLACEMENTS RÉSERVÉS - TOME 2

VAULNAVEYS-LE-BAS

Légende: se référer aux premières pages de l'atlas

Sources :
@ DGFIP Cadastre 2016
@ DREAL Auvergne Rhône-Alpes

▼U41▼



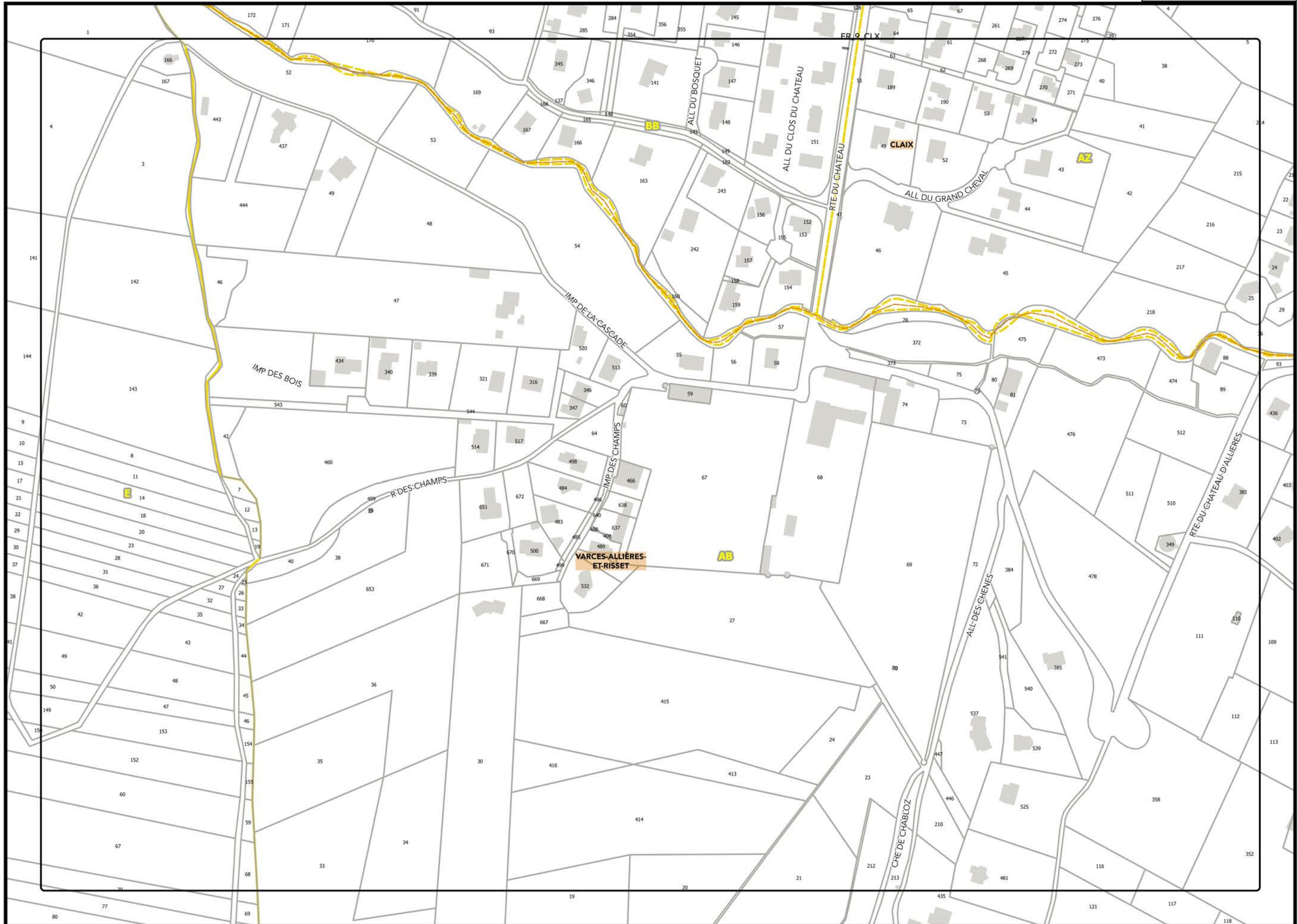
V40

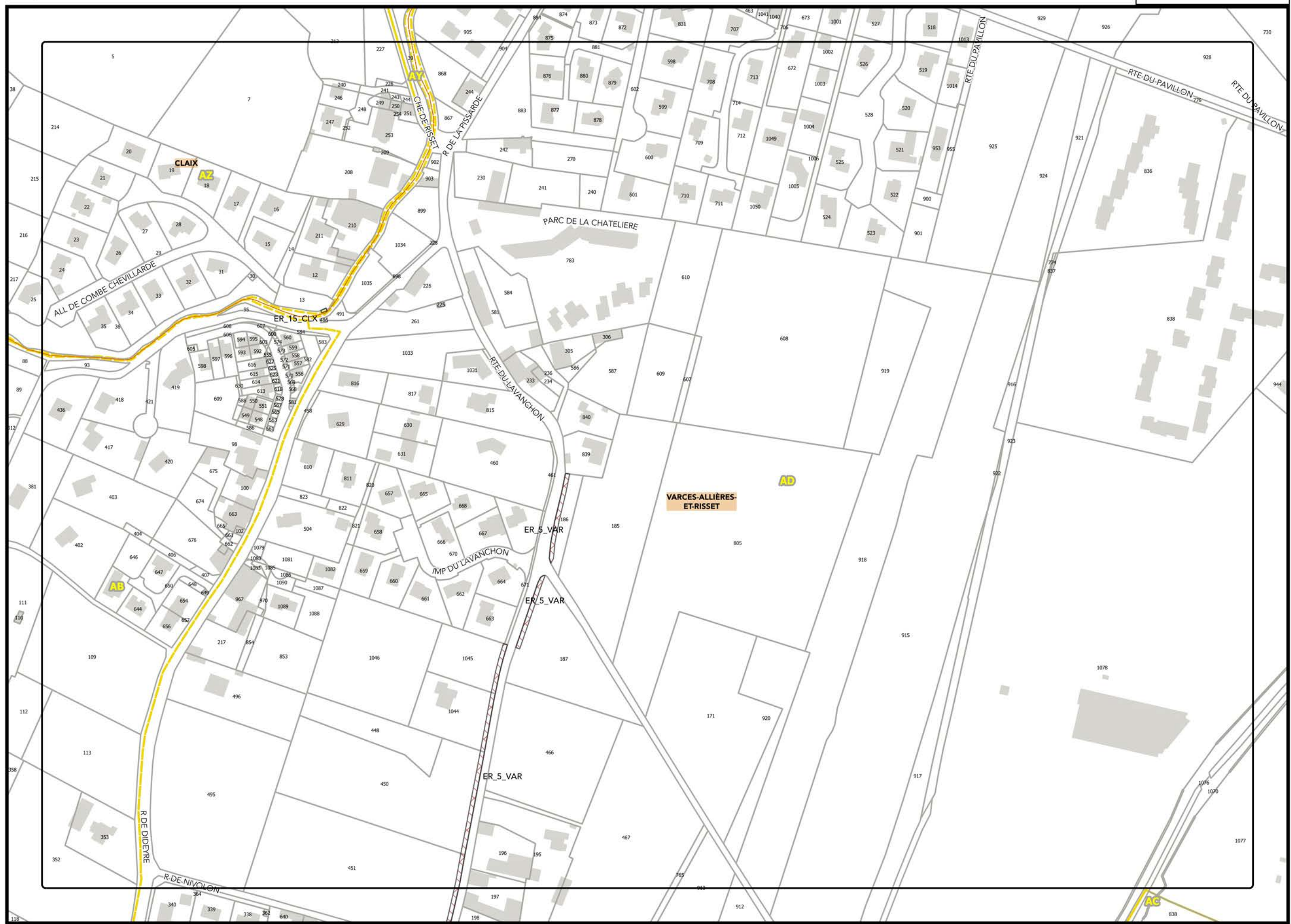
X40



Légende: se référer aux premières pages de l'atlas

Sources :
@ DGFIP Cadastre 2016
@ DREAL Auvergne Rhône-Alpes





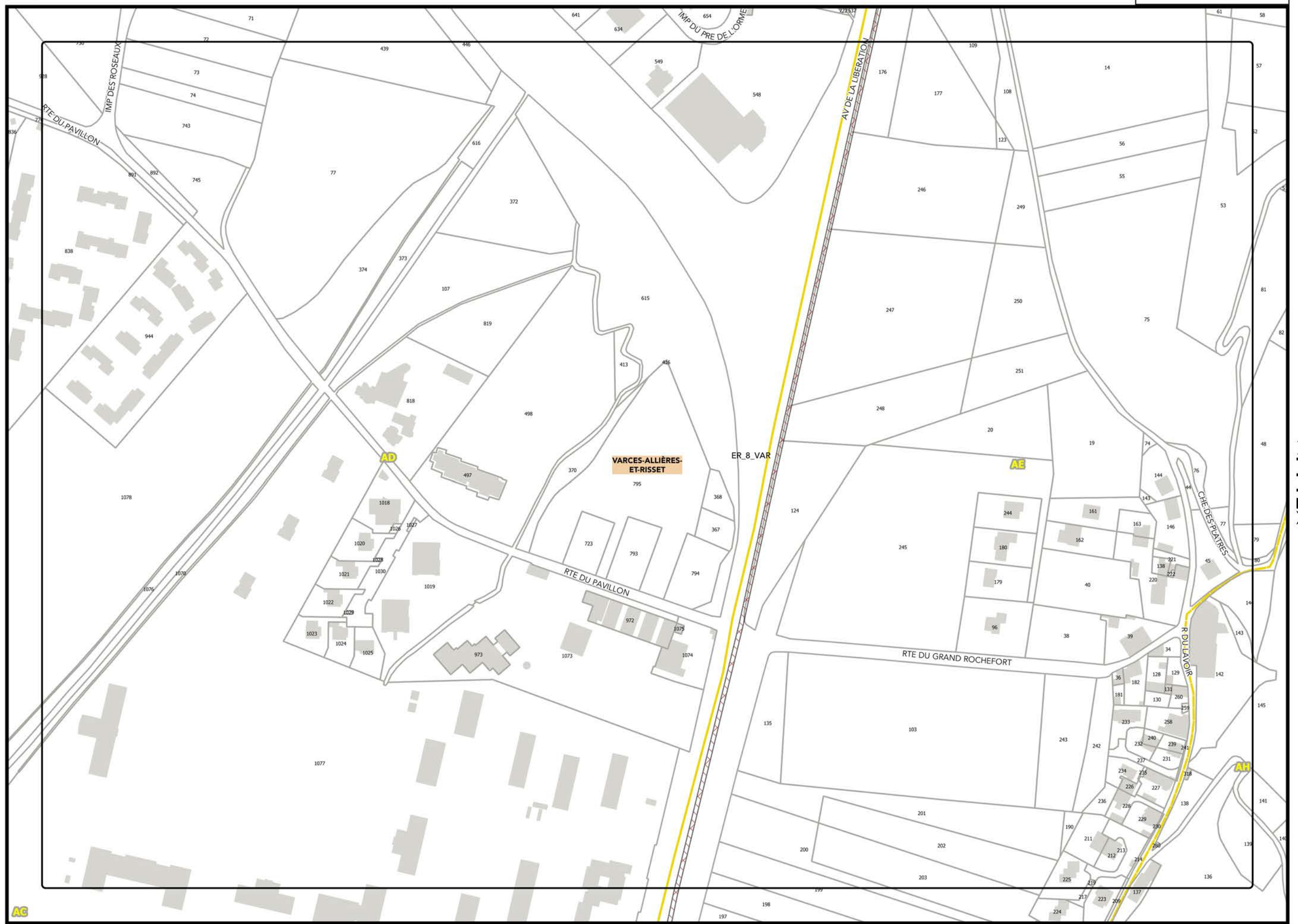
▲J41▲

▼L41▼

Légende: se référer aux premières pages de l'atlas

Sources :
@ DGFIP Cadastre 2016
@ DREAL Auvergne Rhône-Alpes

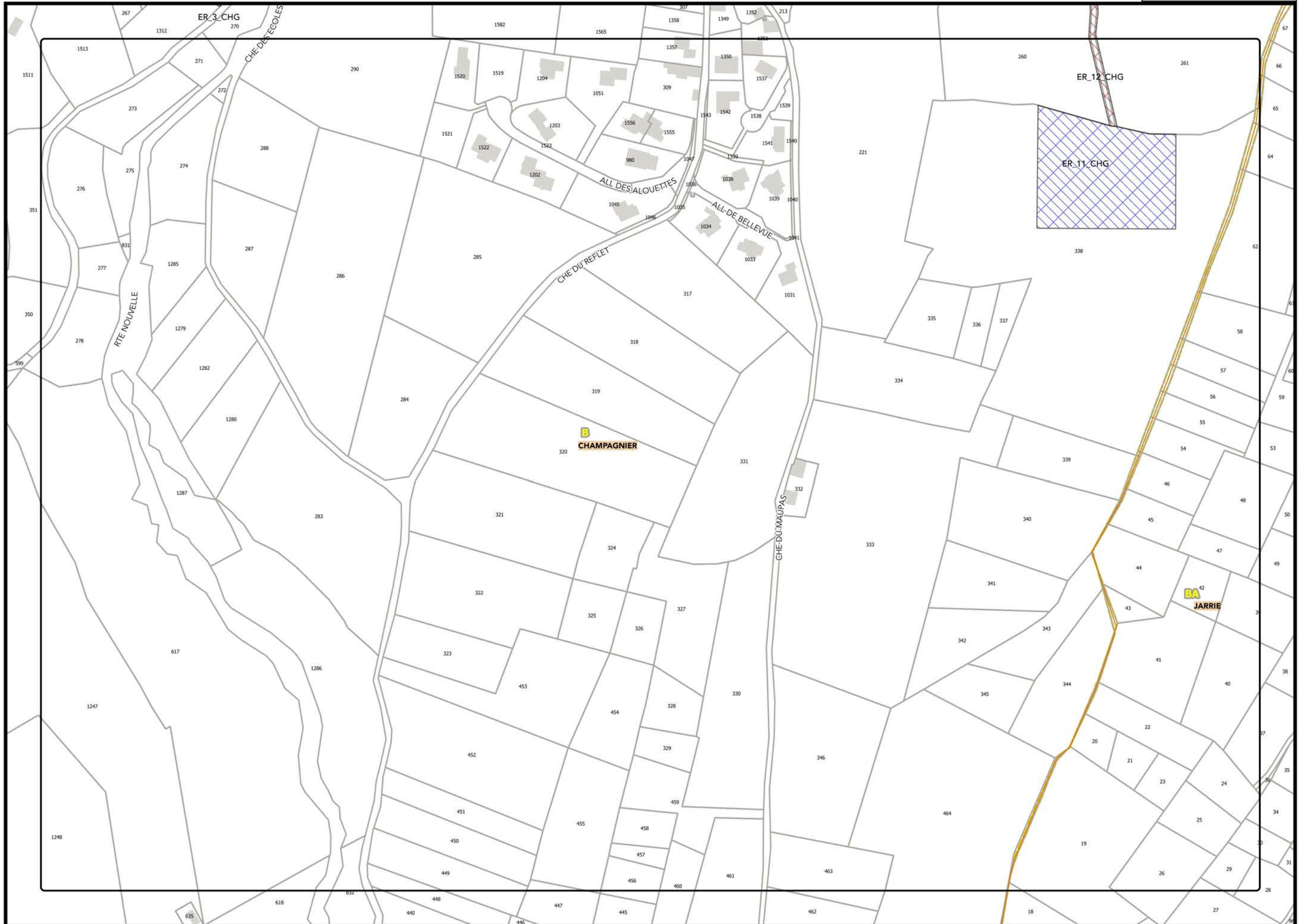




▲ K41 ▲

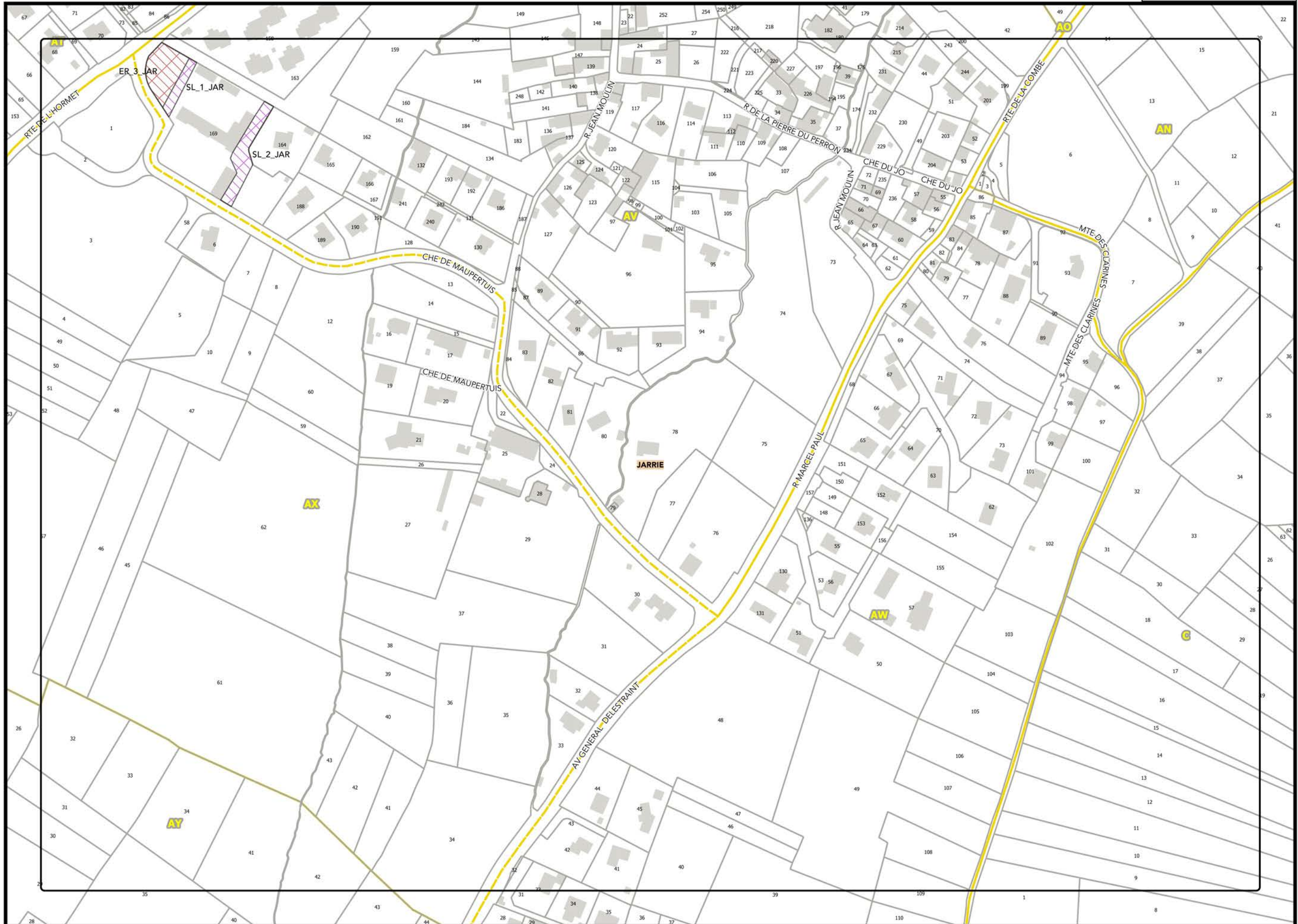
▲ M41 ▲

AG



▲O41▲

▲O41▲




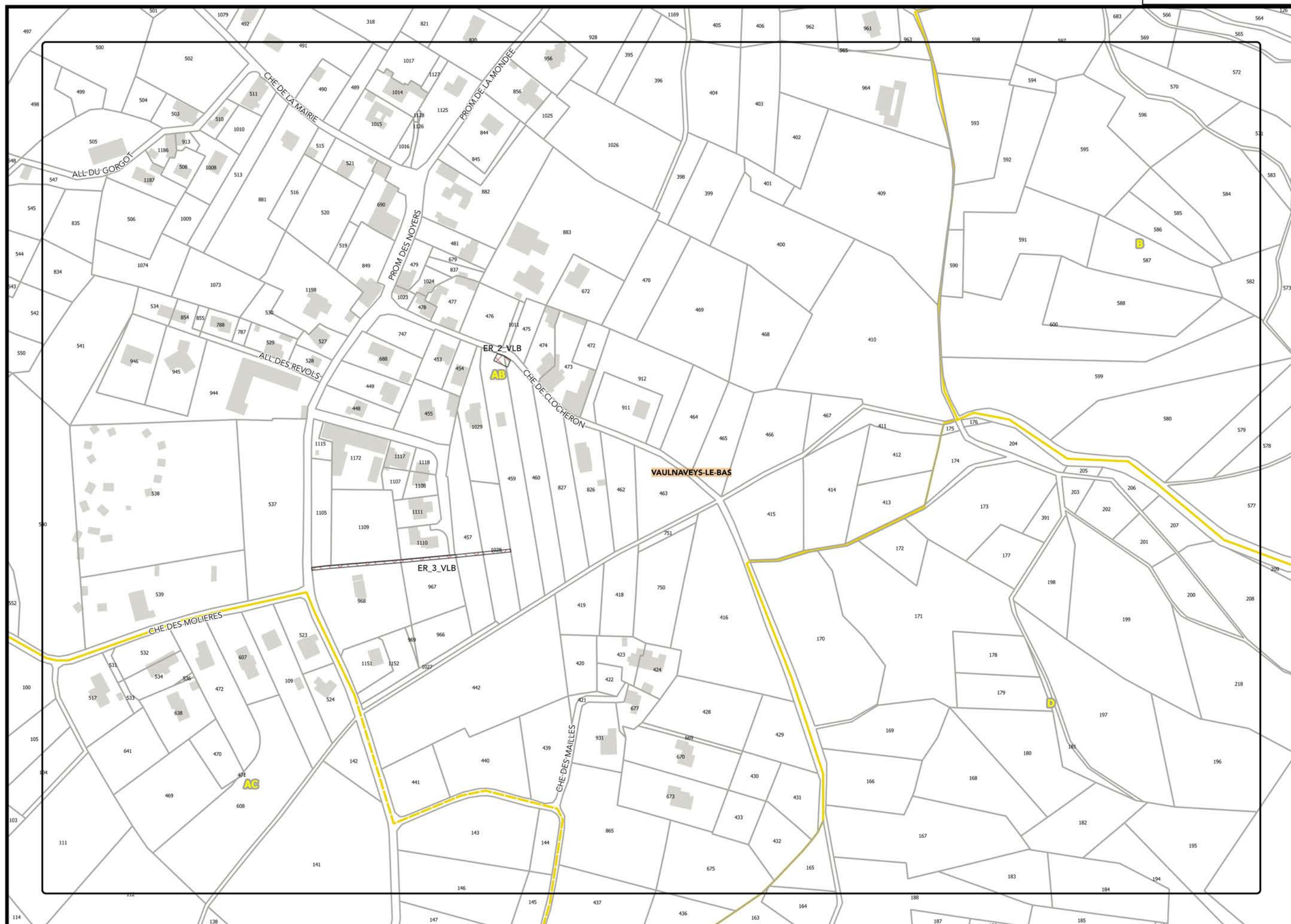
▲Q41▲

▲S41▲

Légende: se référer aux premières pages de l'atlas

Sources :
© DGFIP Cadastre 2016
© DREAL Auvergne Rhône-Alpes





V41

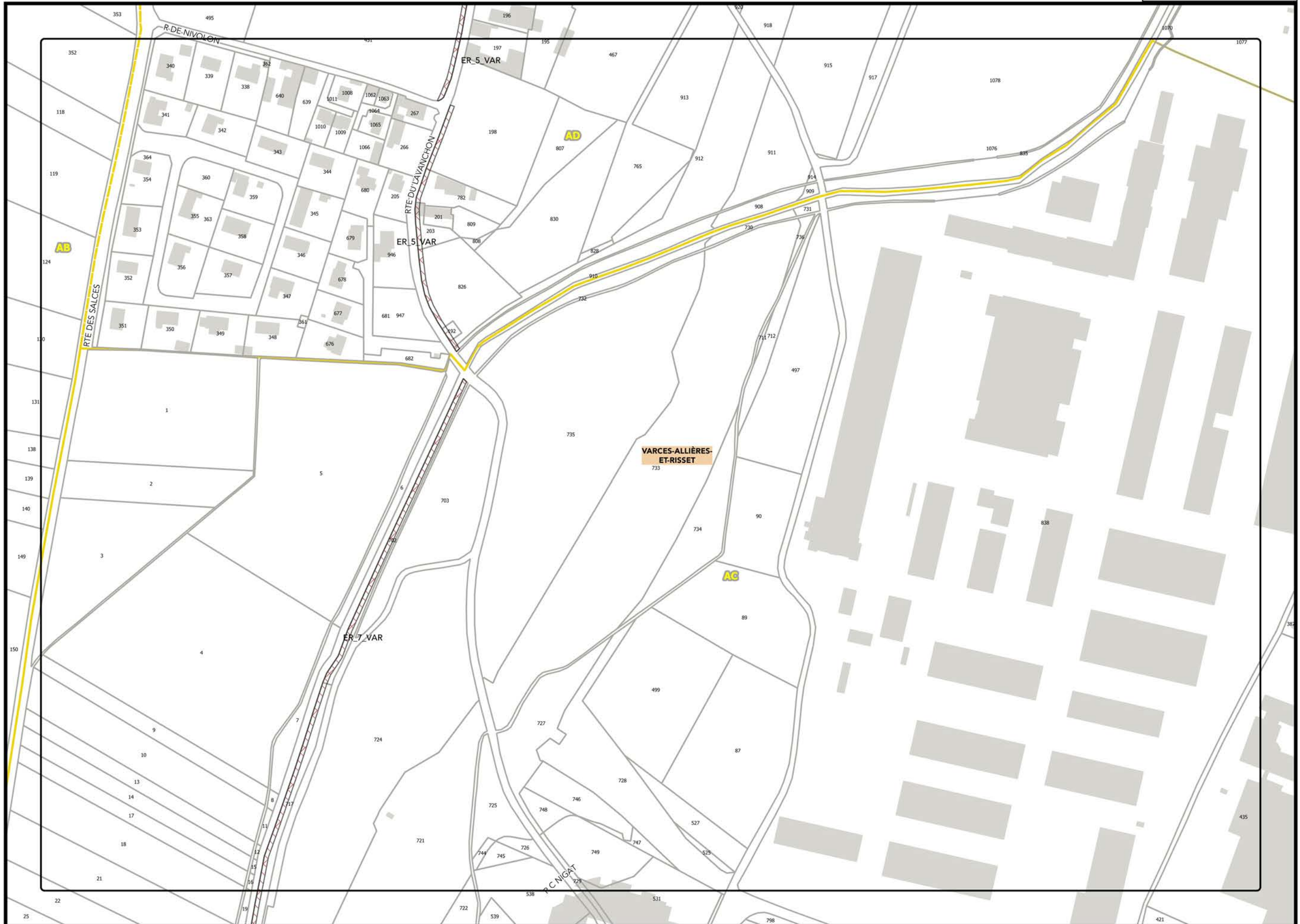
V41

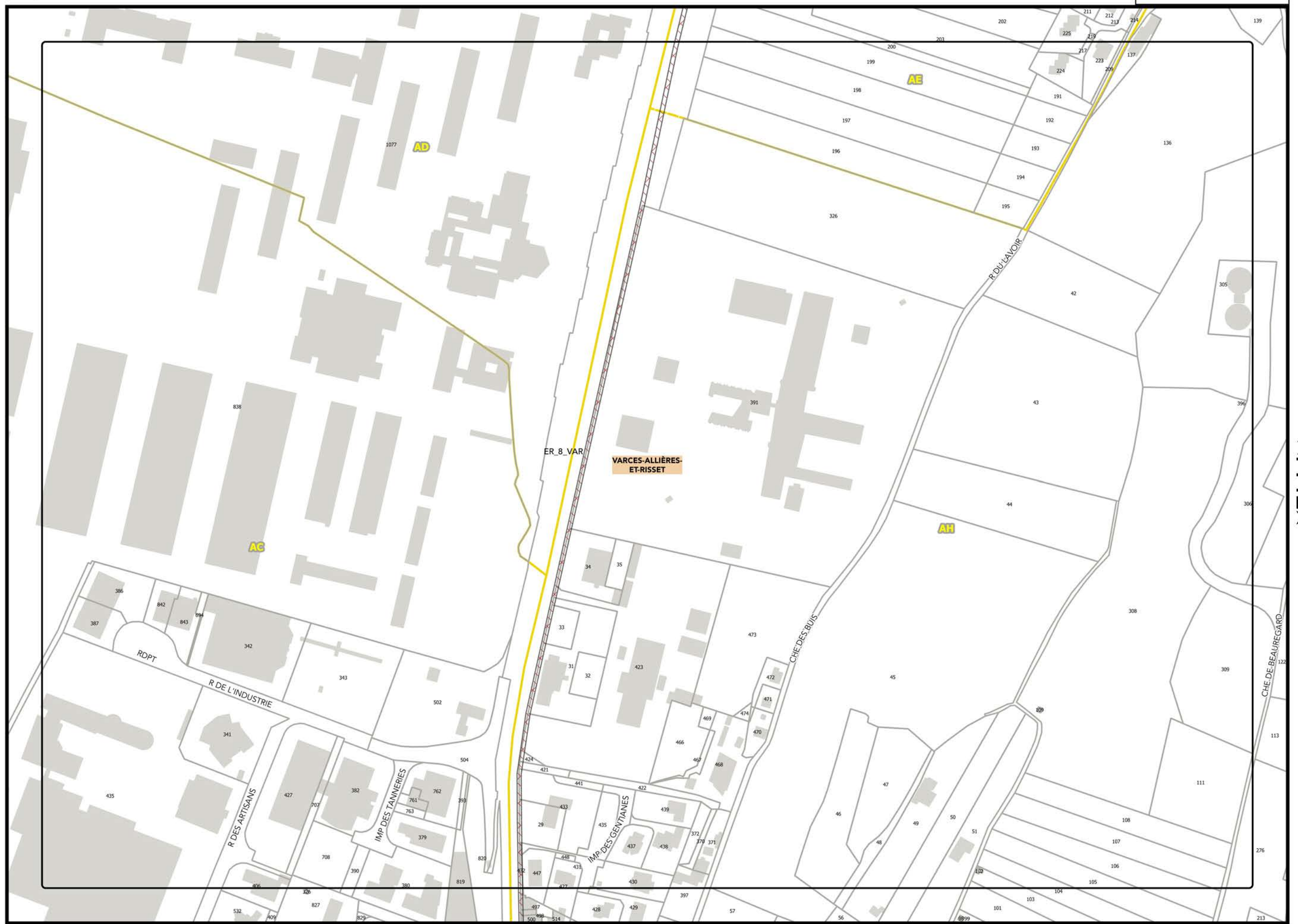
J_ATLAS DES EMPLACEMENTS RÉSERVÉS - TOME 2

Légende: se référer aux premières pages de l'atlas

Sources :
@ DGFIP Cadastre 2016
@ DREAL Auvergne Rhône-Alpes




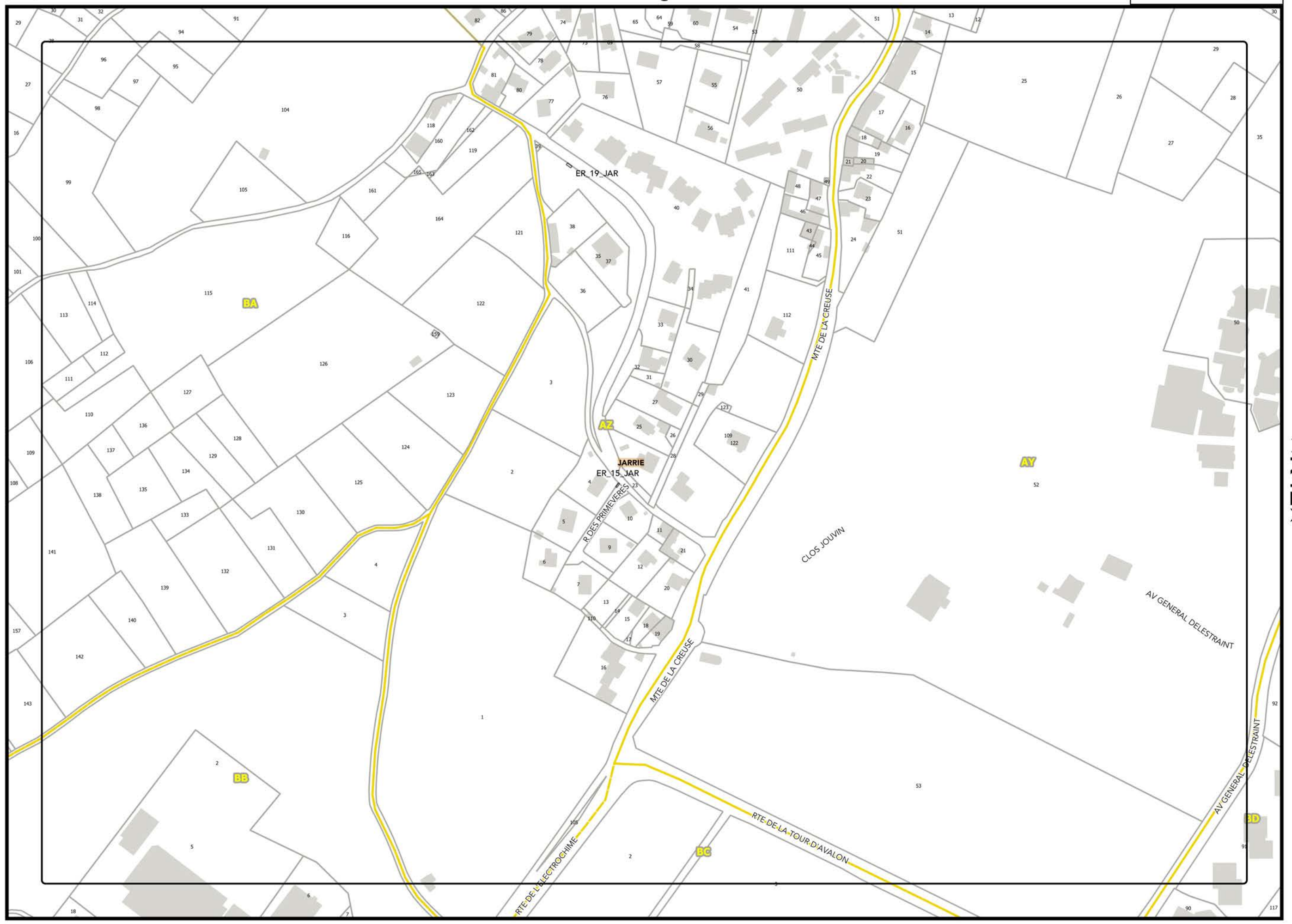




Légende: se référer aux premières pages de l'atlas

Sources :
@ DGFiP Cadastre 2016
@ DREAL Auvergne Rhône-Alpes






▲P42▲

▲R42▲

J_ATLAS DES EMPLACEMENTS RÉSERVÉS - TOME 2

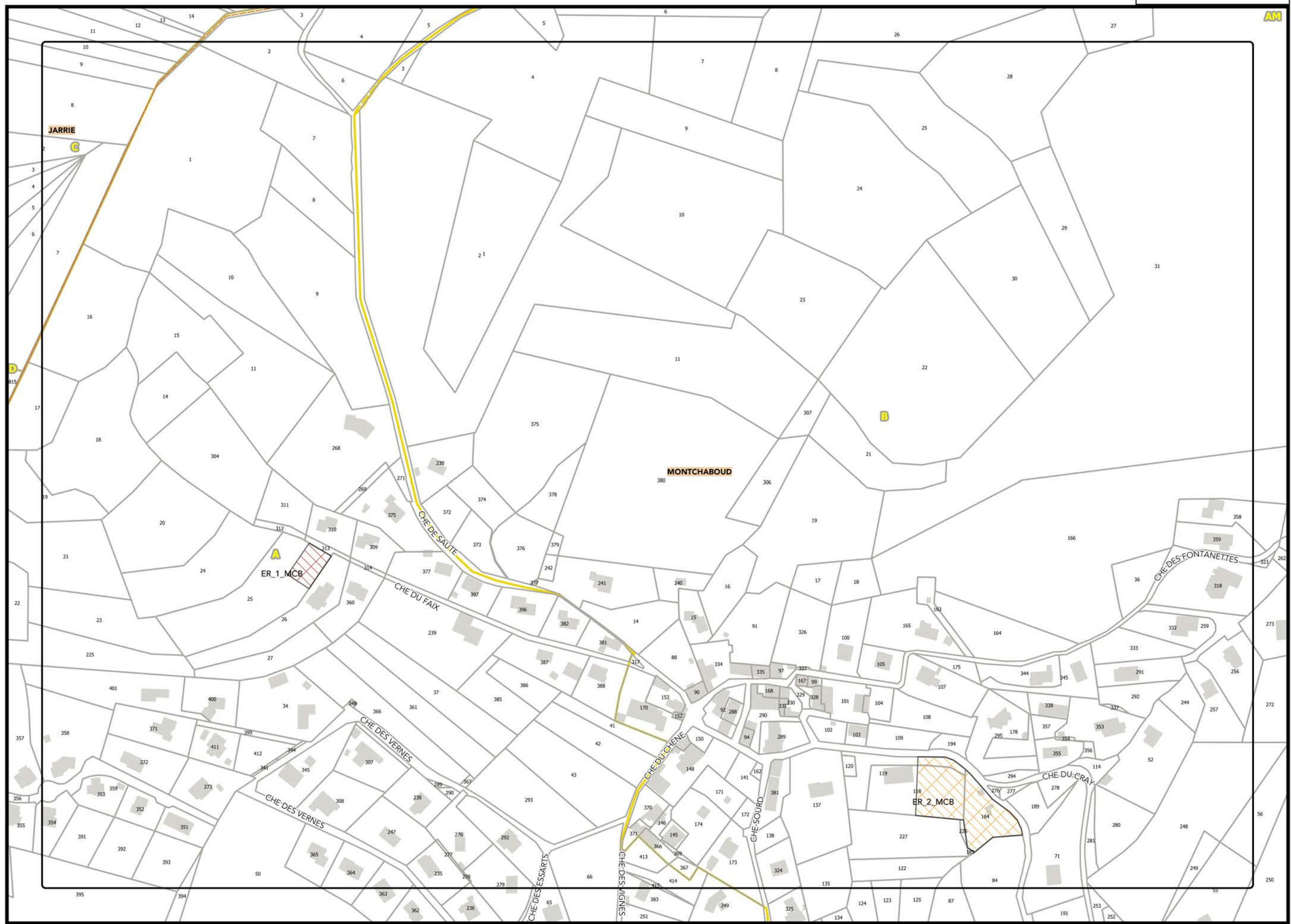
Légende: se référer aux premières pages de l'atlas

Sources :
@ DGFIP Cadastre 2016
@ DREAL Auvergne Rhône-Alpes



▲R42▲

▲T42▲



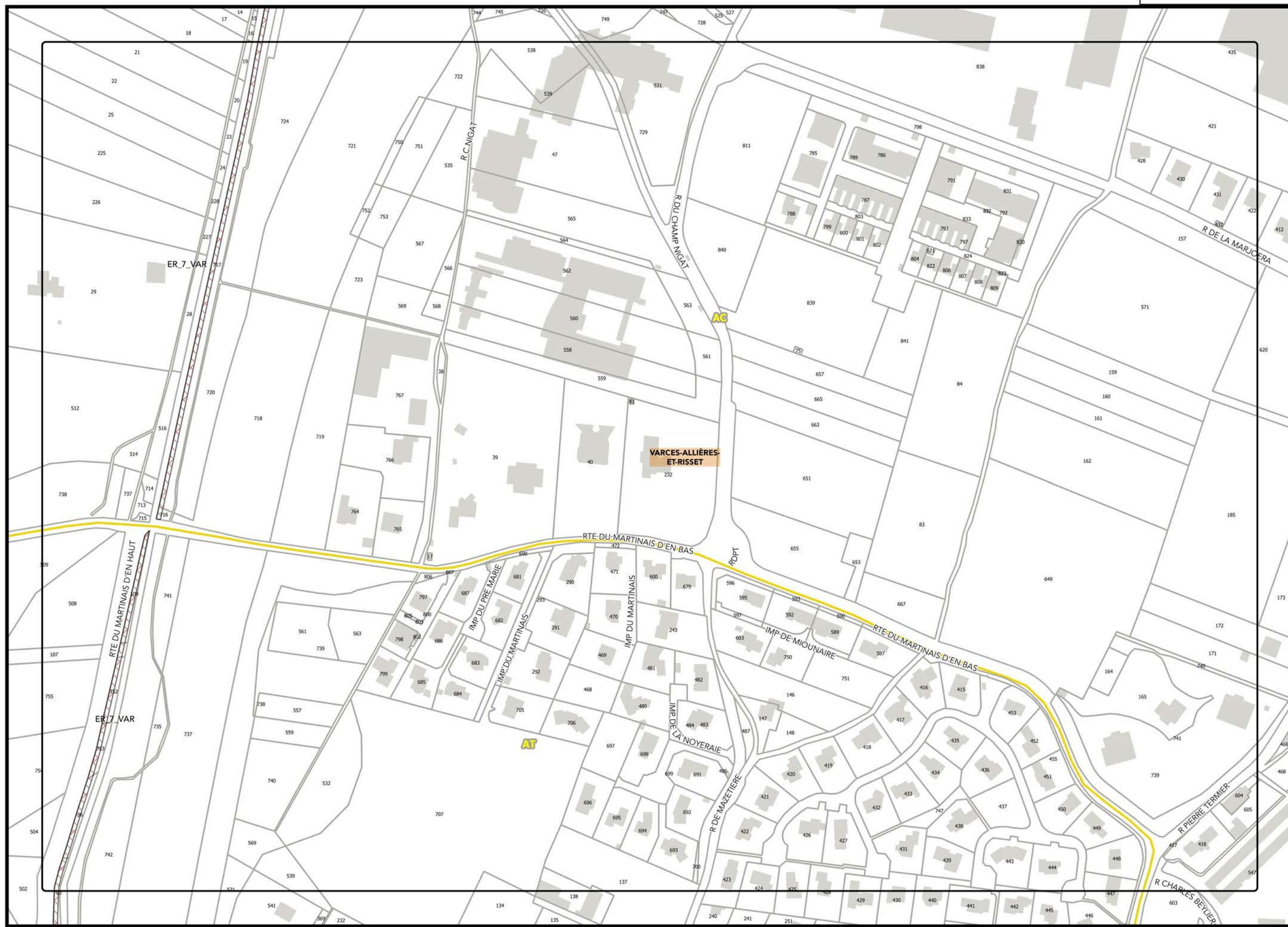
Légende: se référer aux premières pages de l'atlas

Sources :
@ DGFIP Cadastre 2016
@ DREAL Auvergne Rhône-Alpes




▲J43▲

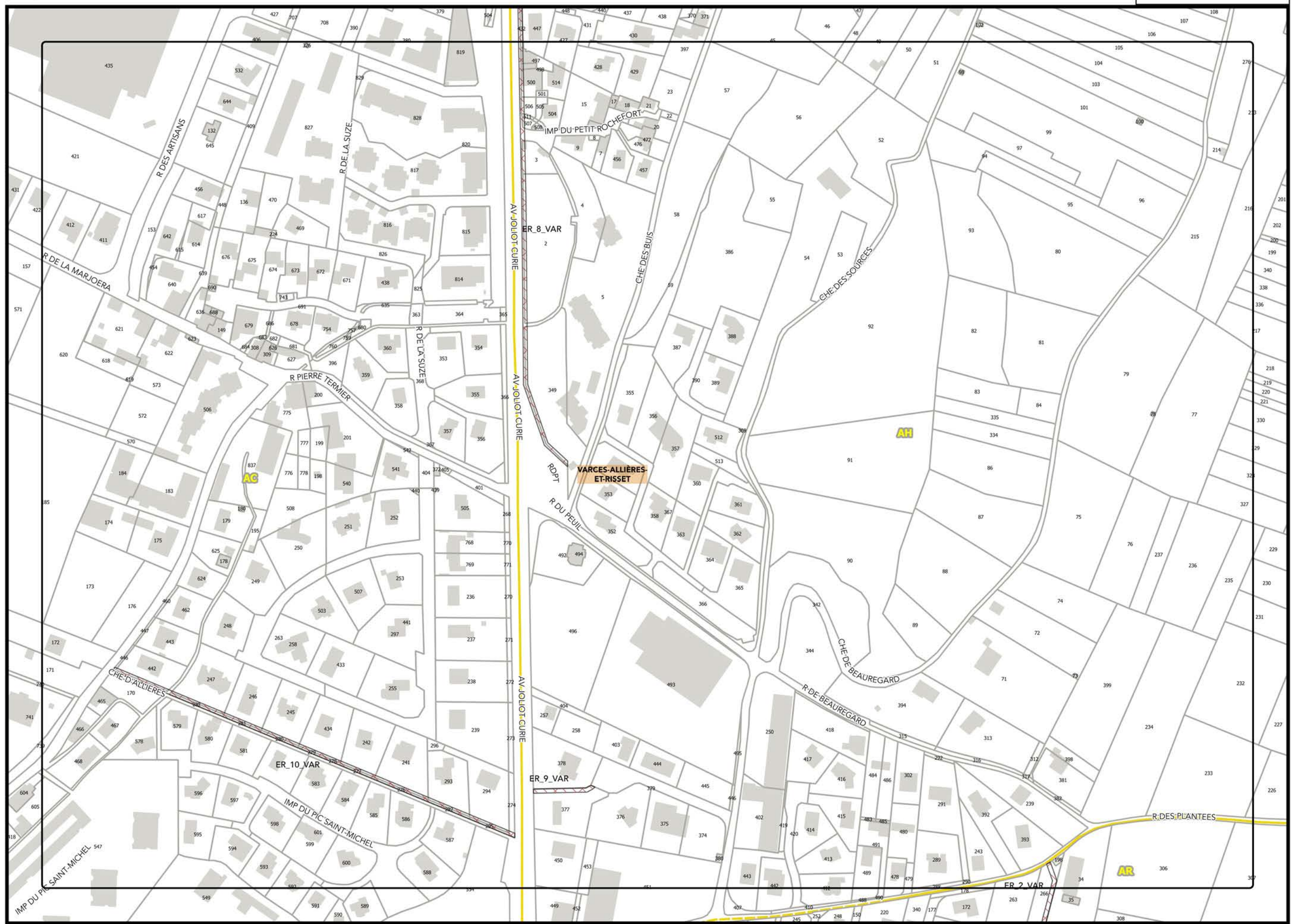
▲L43▲



Légende: se référer aux premières pages de l'atlas

Sources :
@ DGFIP Cadastre 2016
@ DREAL Auvergne Rhône-Alpes





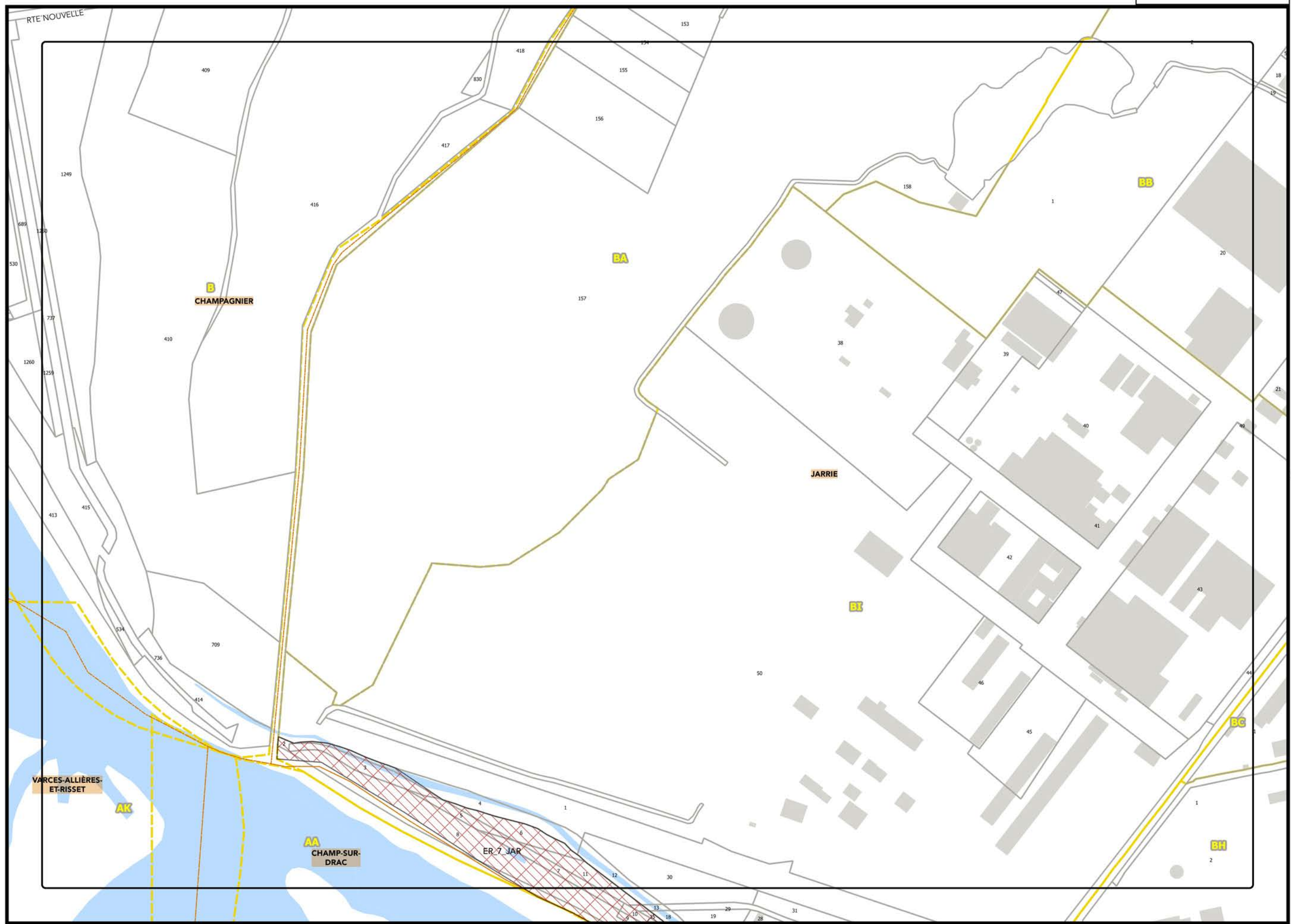
▲K43▲

▲M43▲

Légende: se référer aux premières pages de l'atlas

Sources :
@ DGFiP Cadastre 2016
@ DREAL Auvergne Rhône-Alpes





▲O43▲

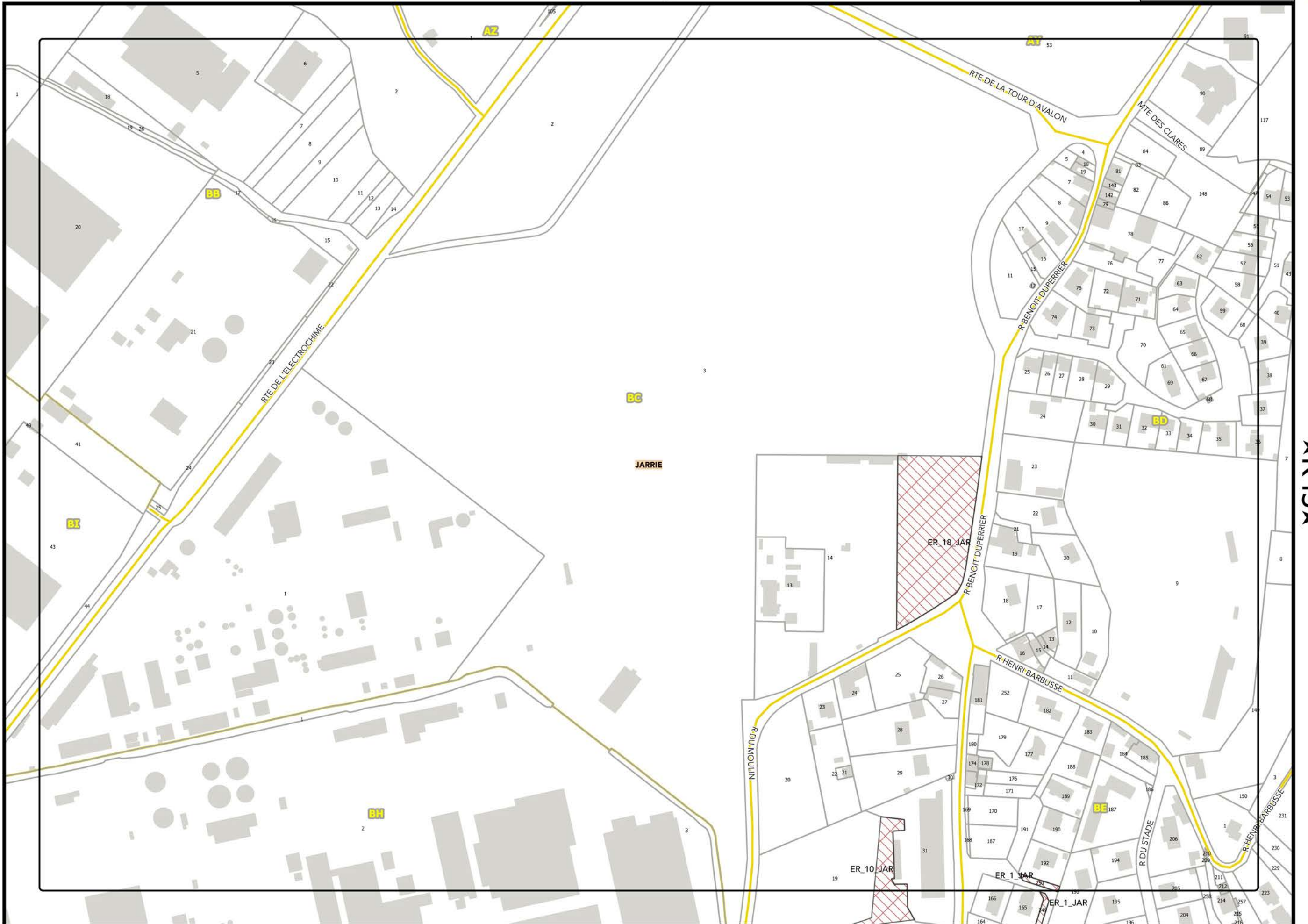
▲O43▲

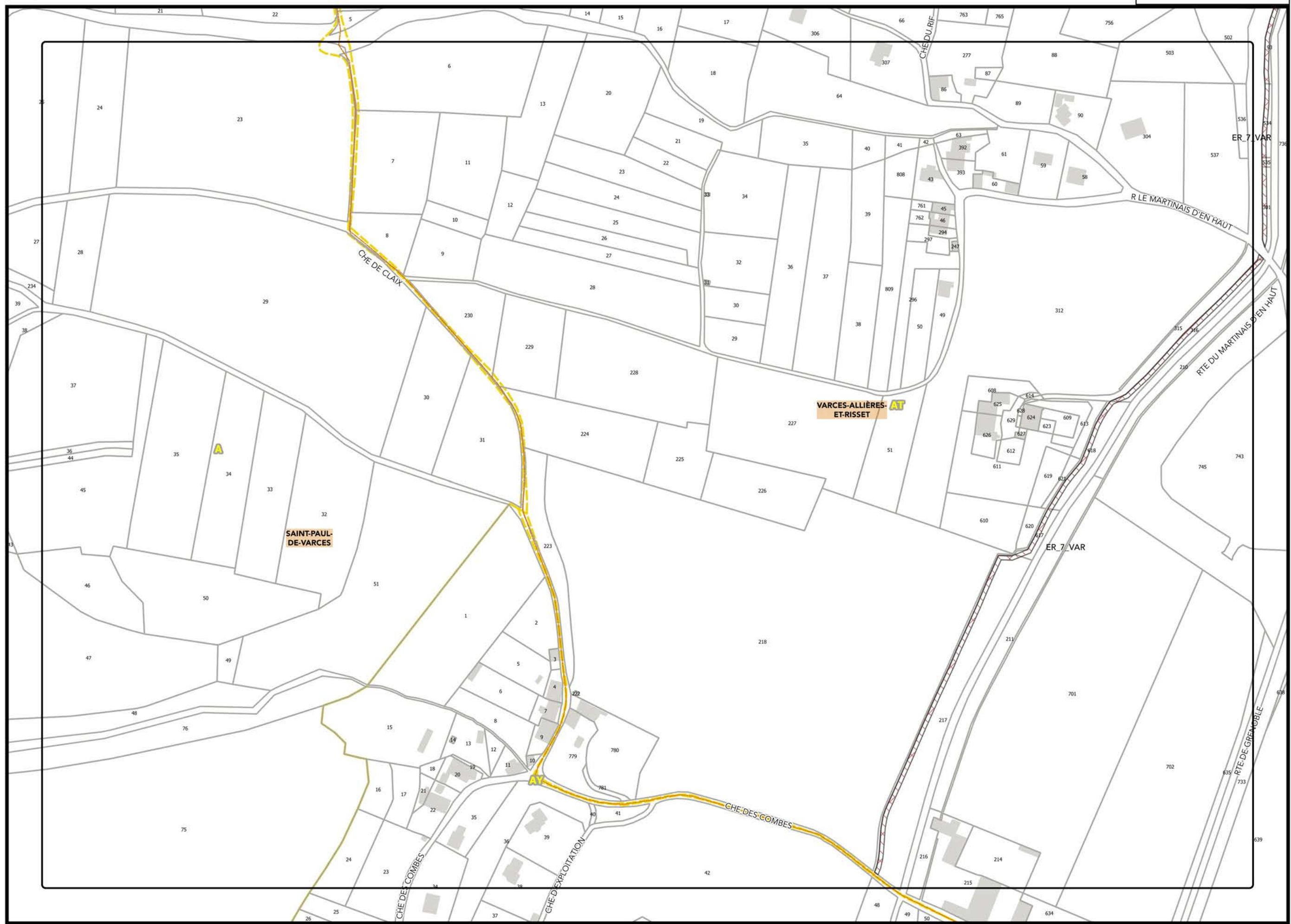
J_ATLAS DES EMPLACEMENTS RÉSERVÉS - TOME 2

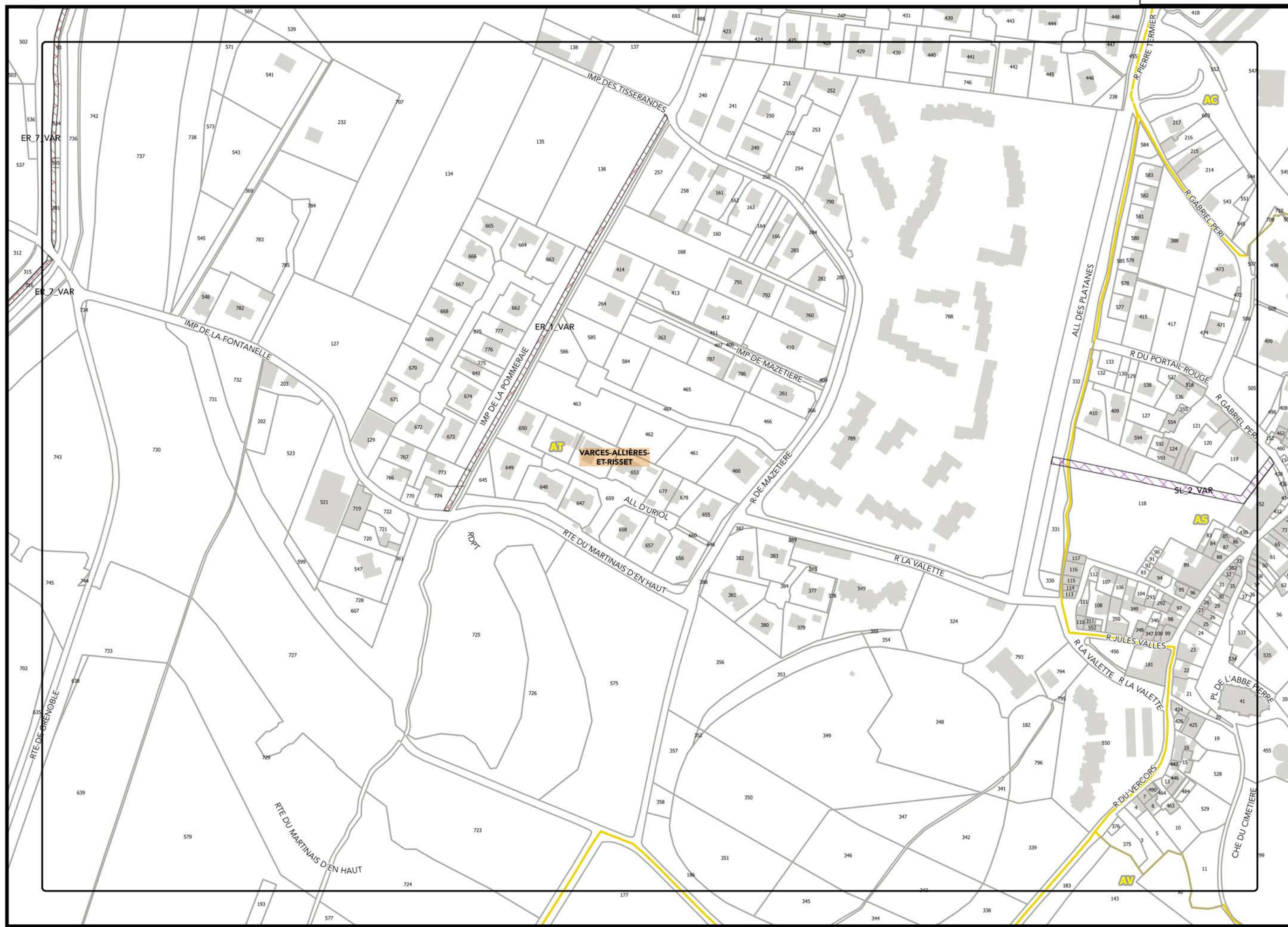
Légende: se référer aux premières pages de l'atlas

Sources :
@ DGFIP Cadastre 2016
@ DREAL Auvergne Rhône-Alpes





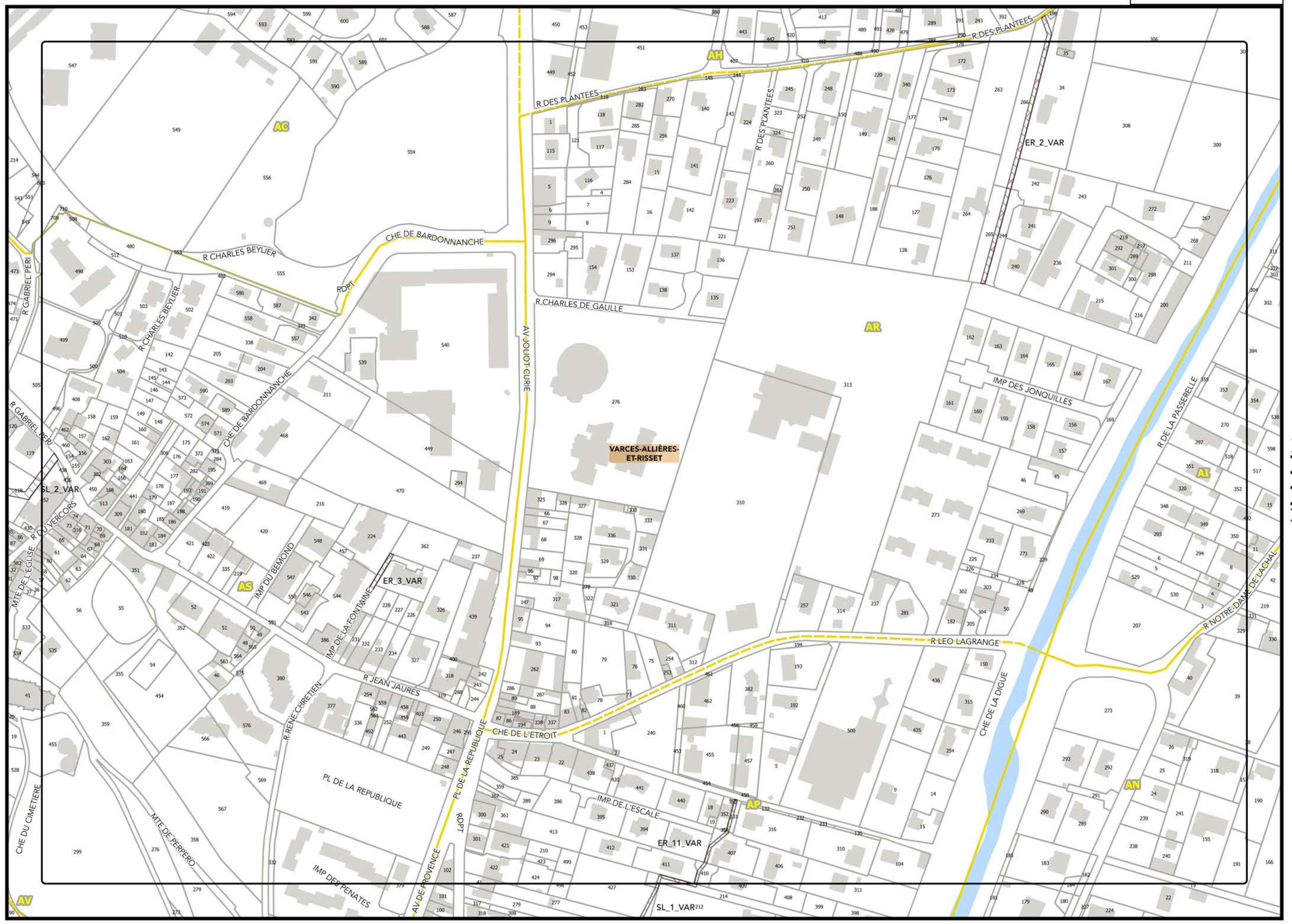




Légende: se référer aux premières pages de l'atlas

Sources :
@ DGFIP Cadastre 2016
@ DREAL Auvergne Rhône-Alpes





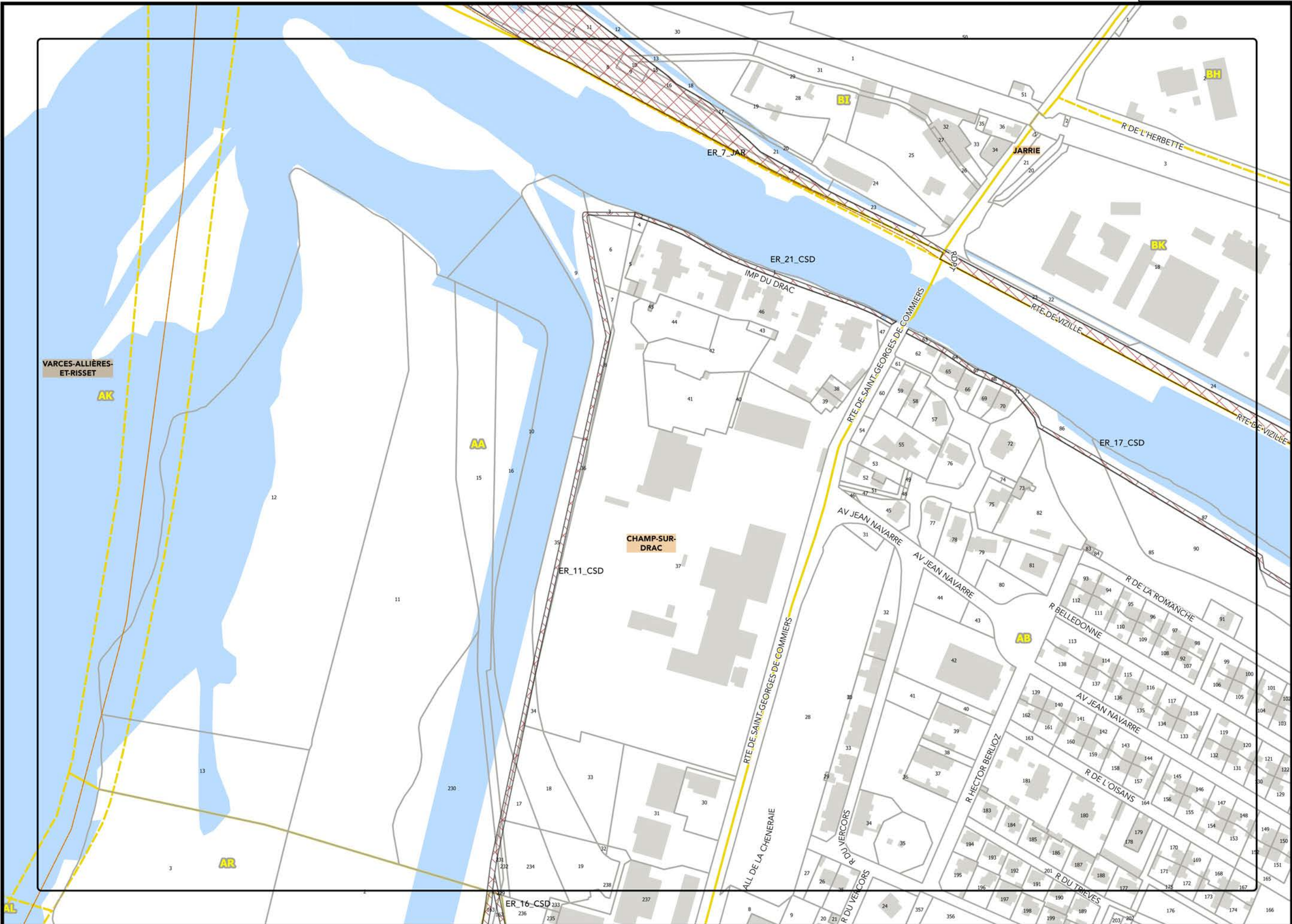
▲ K44 ▲

▲ M44 ▲

Sources :
@ DGFIP Cadastre 2016
@ DREAL Auvergne Rhône-Alpes

Légende: se référer aux premières pages de l'atlas





A044▲

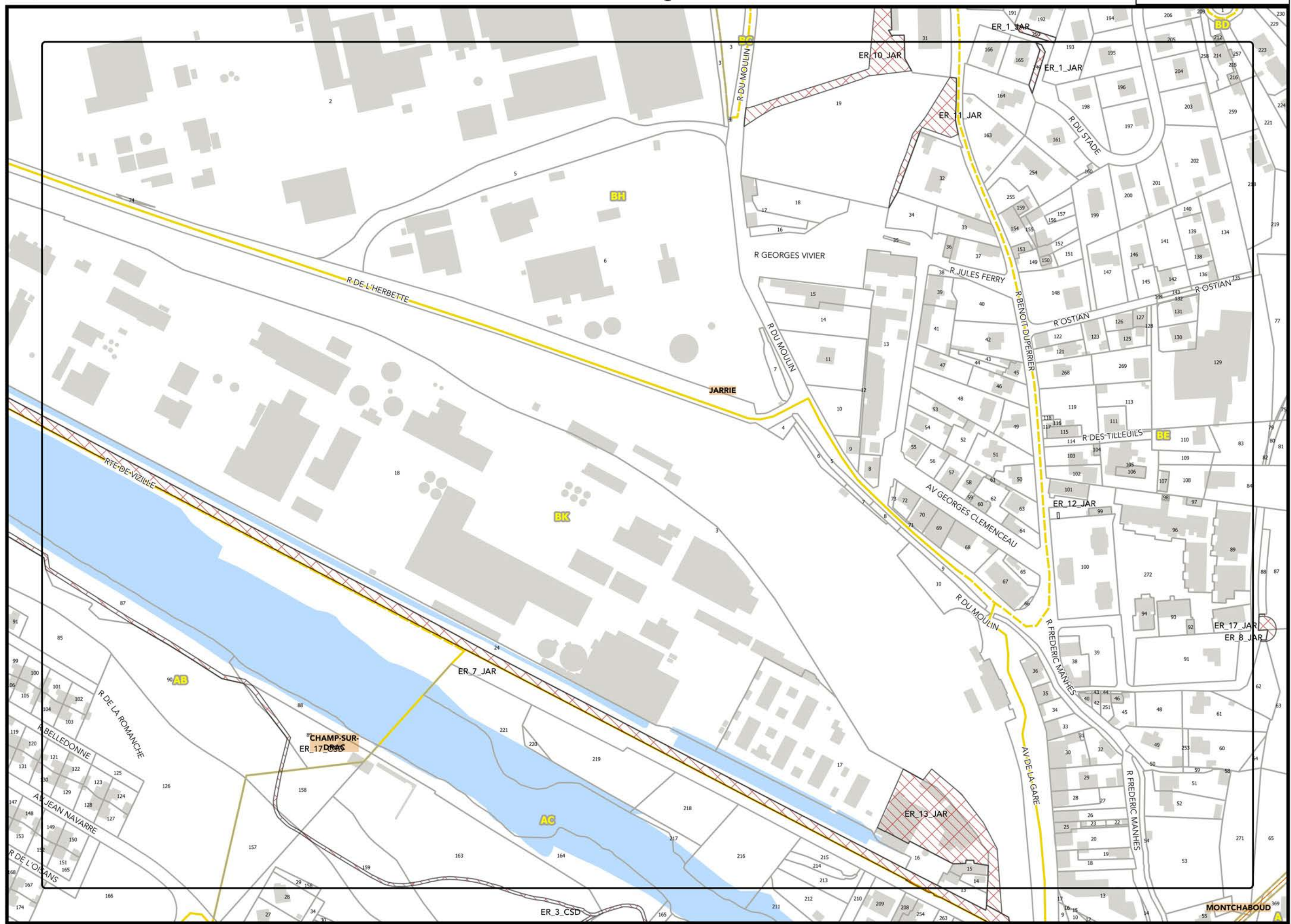
▲Q44

J_ATLAS DES EMPLACEMENTS RÉSERVÉS - TOME 2

Légende: se référer aux premières pages de l'atlas

Sources :
@ DGFIP Cadastre 2016
@ DREAL Auvergne Rhône-Alpes





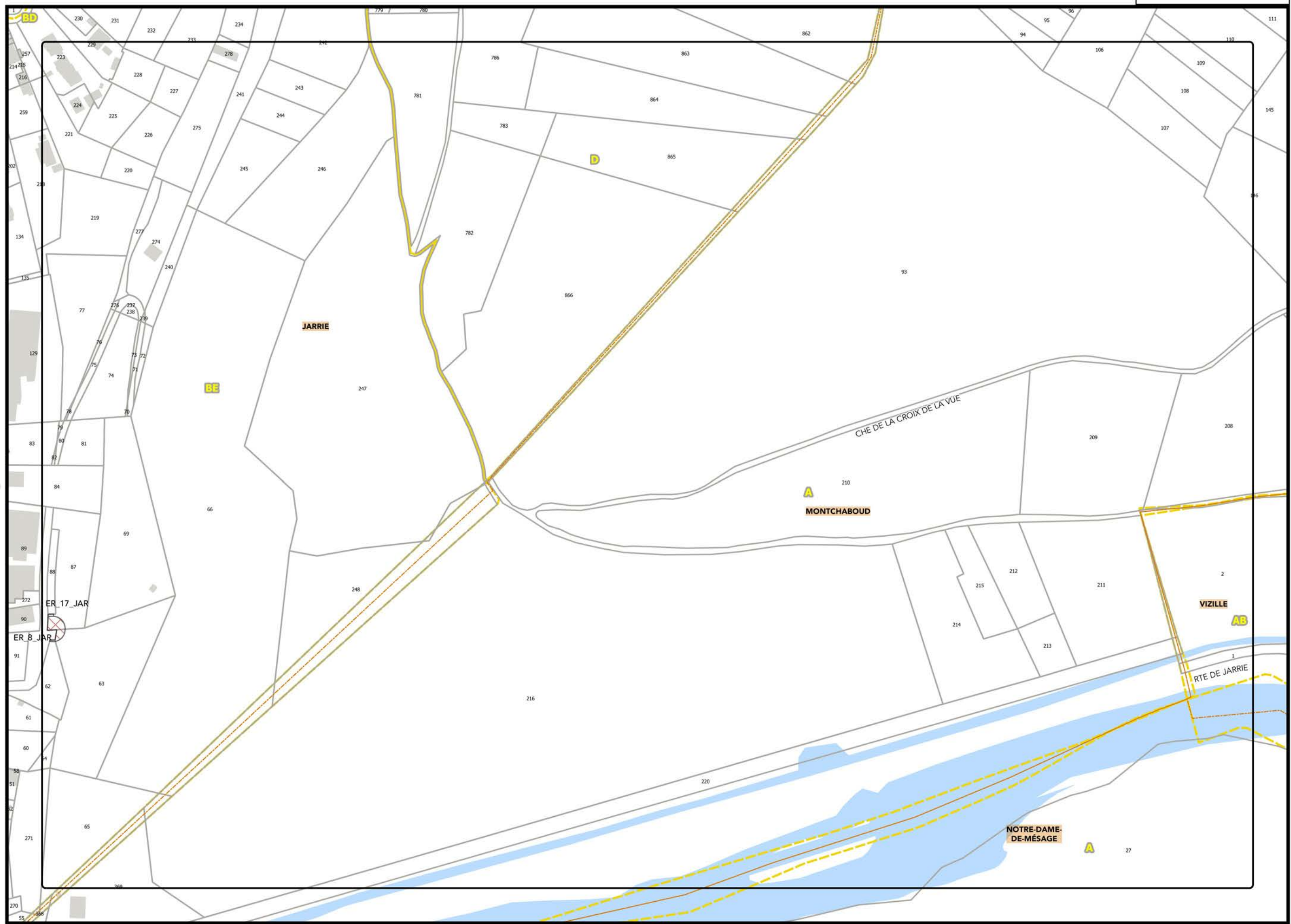
▲P44▲

▲R44▲

Légende: se référer aux premières pages de l'atlas

Sources :
@ DGFIP Cadastre 2016
@ DREAL Auvergne Rhône-Alpes





▲Q44▲

▲S44▲

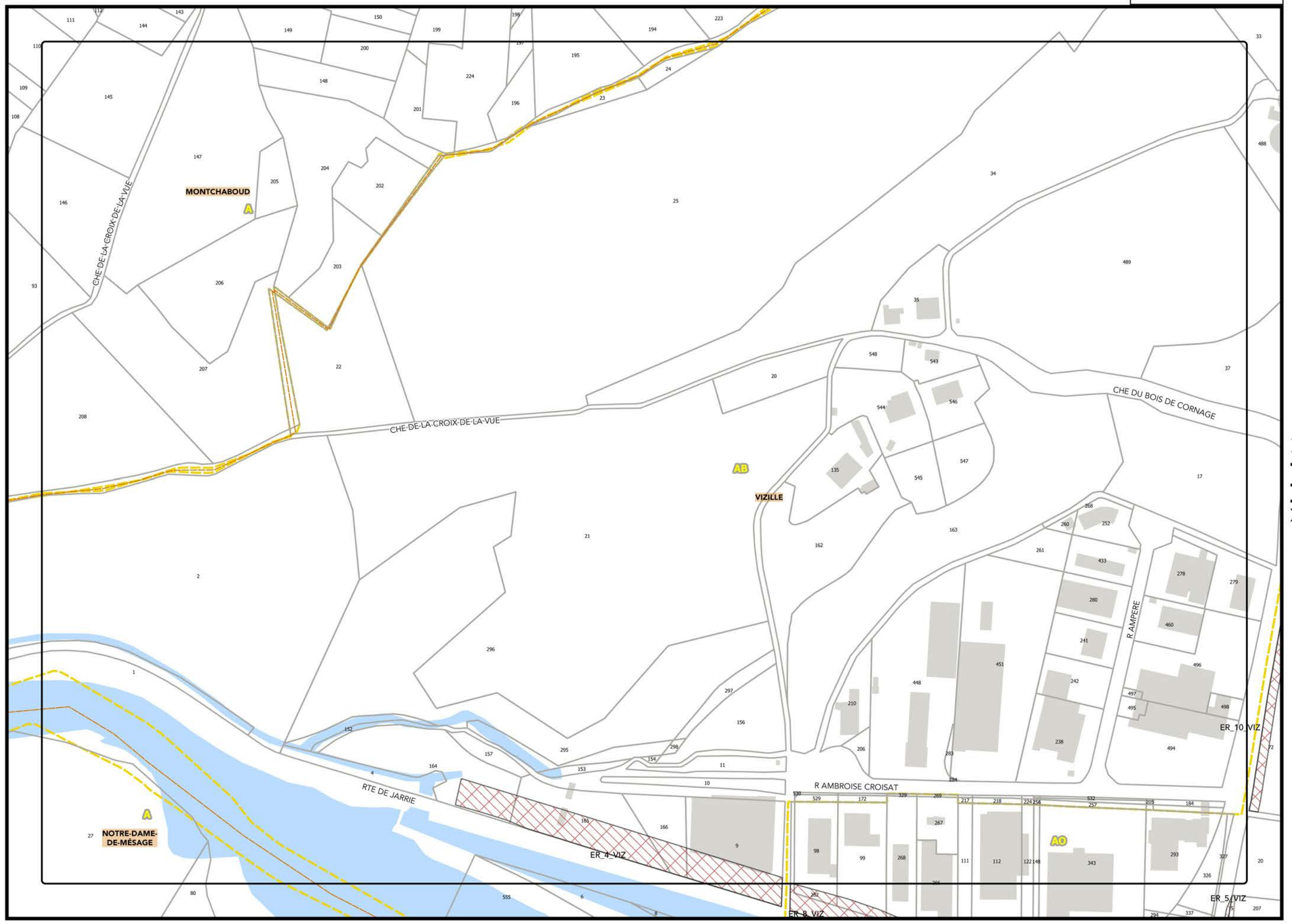
Légende: se référer aux premières pages de l'atlas

Sources :
@ DGFIP Cadastre 2016
@ DREAL Auvergne Rhône-Alpes



▲R44▲

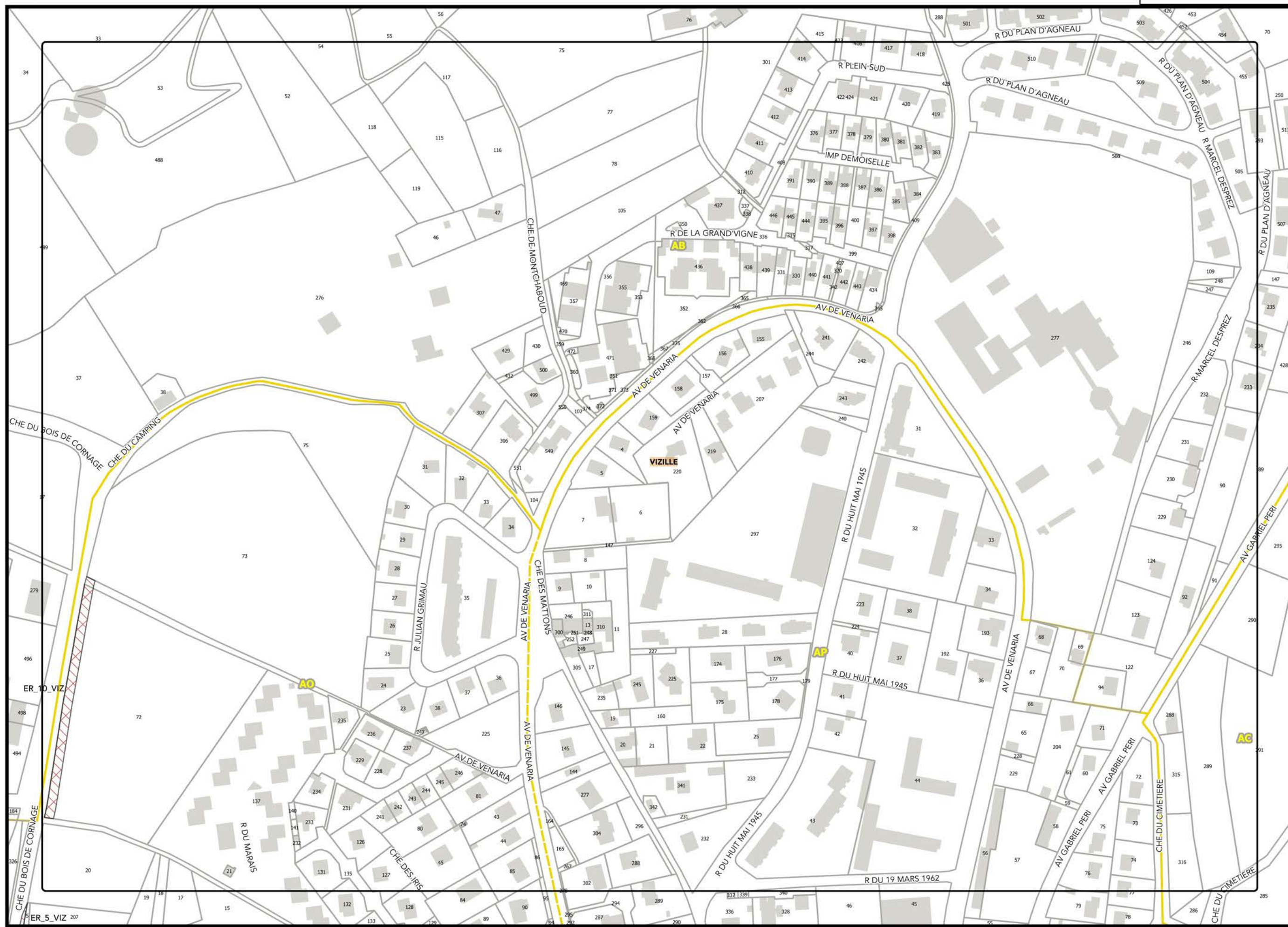
▲T44▲



Légende: se référer aux premières pages de l'atlas

Sources :
@ DGFIP Cadastre 2016
@ DREAL Auvergne Rhône-Alpes






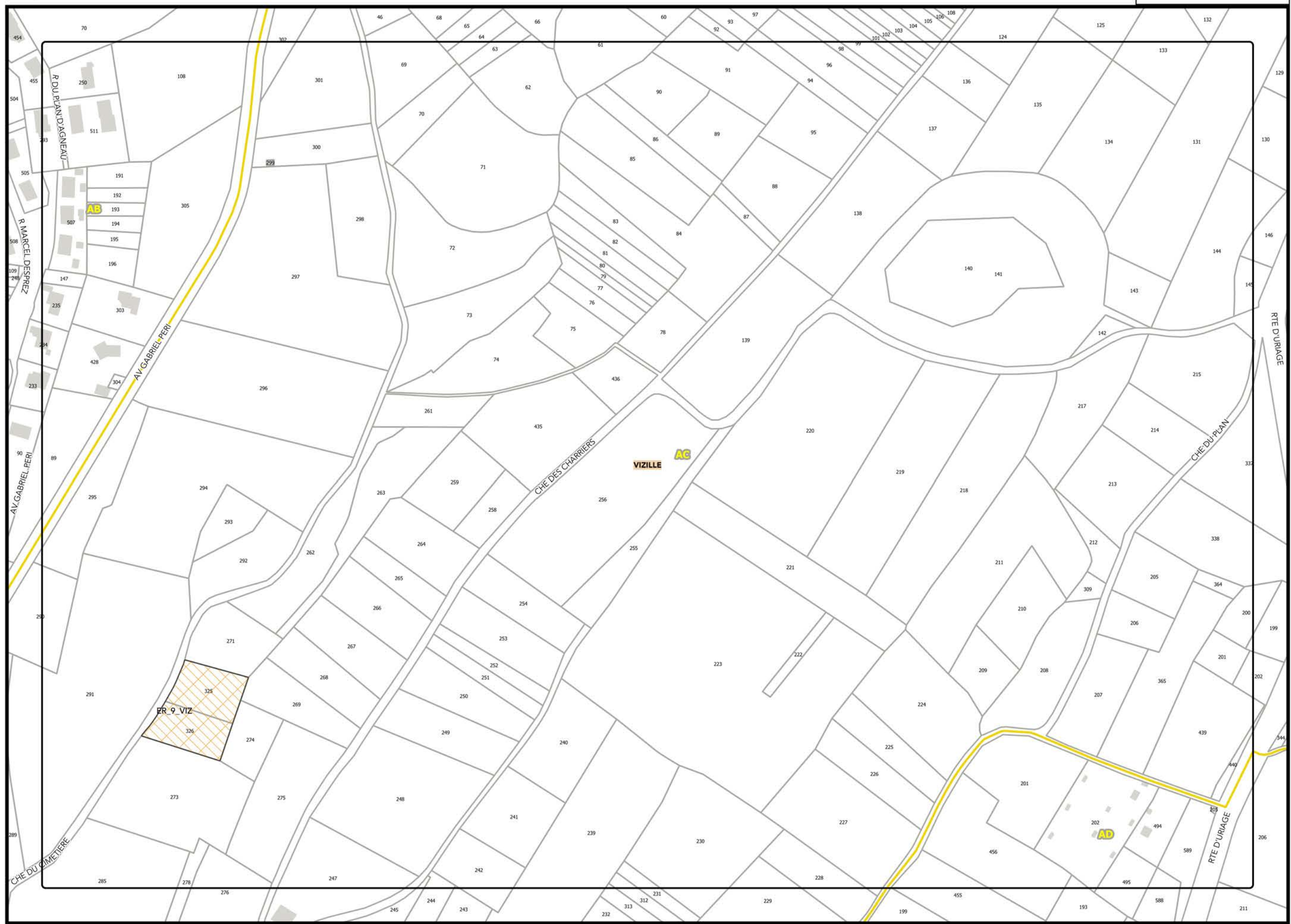
▲S44▲

▲U44▲

Sources :
© DGFIP Cadastre 2016
© DREAL Auvergne Rhône-Alpes



Légende: se référer aux premières pages de l'atlas



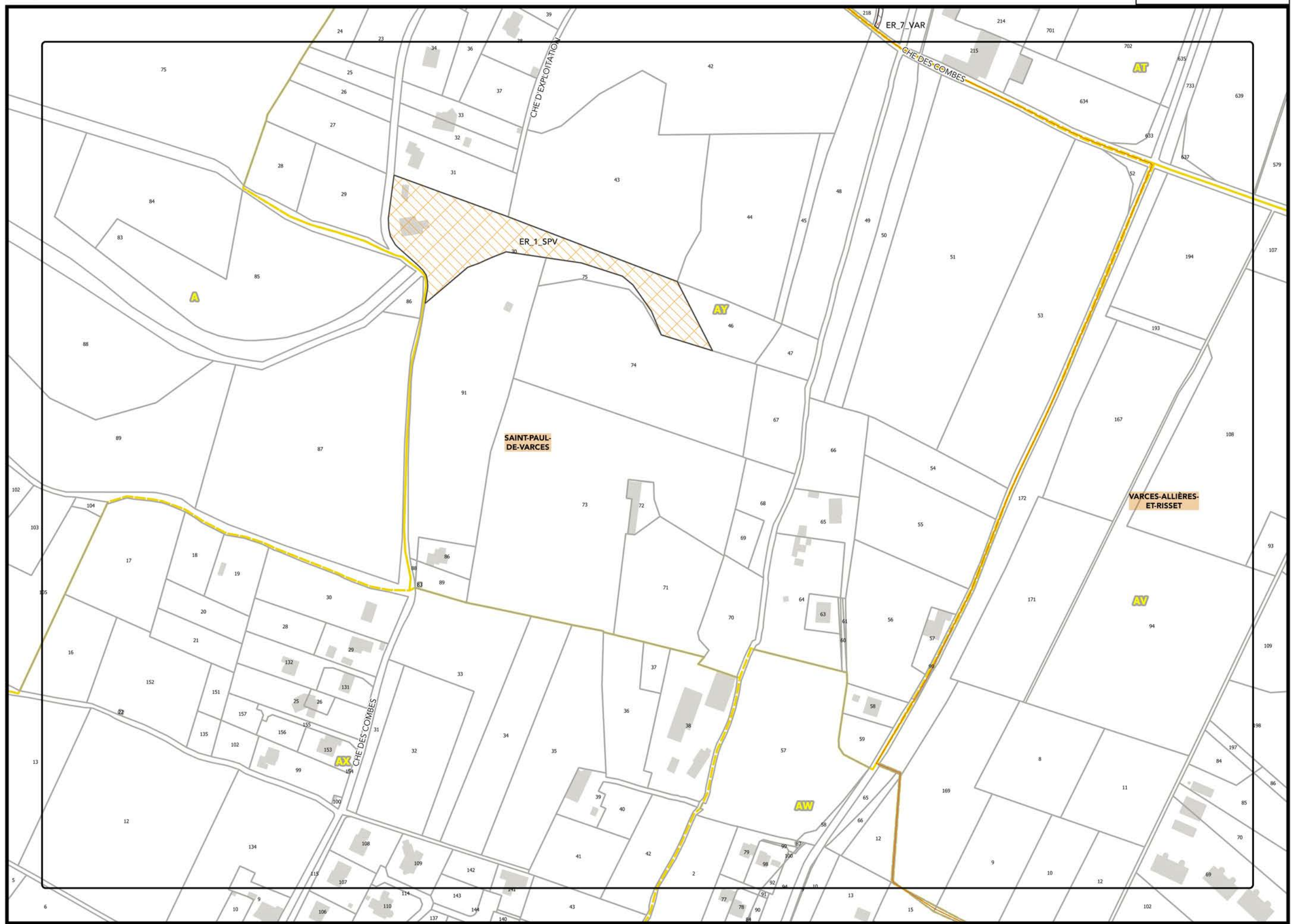
▲T44▲

▲V44▲

Légende: se référer aux premières pages de l'atlas

Sources :
@ DGFIP Cadastre 2016
@ DREAL Auvergne Rhône-Alpes






▲ I45 ▲

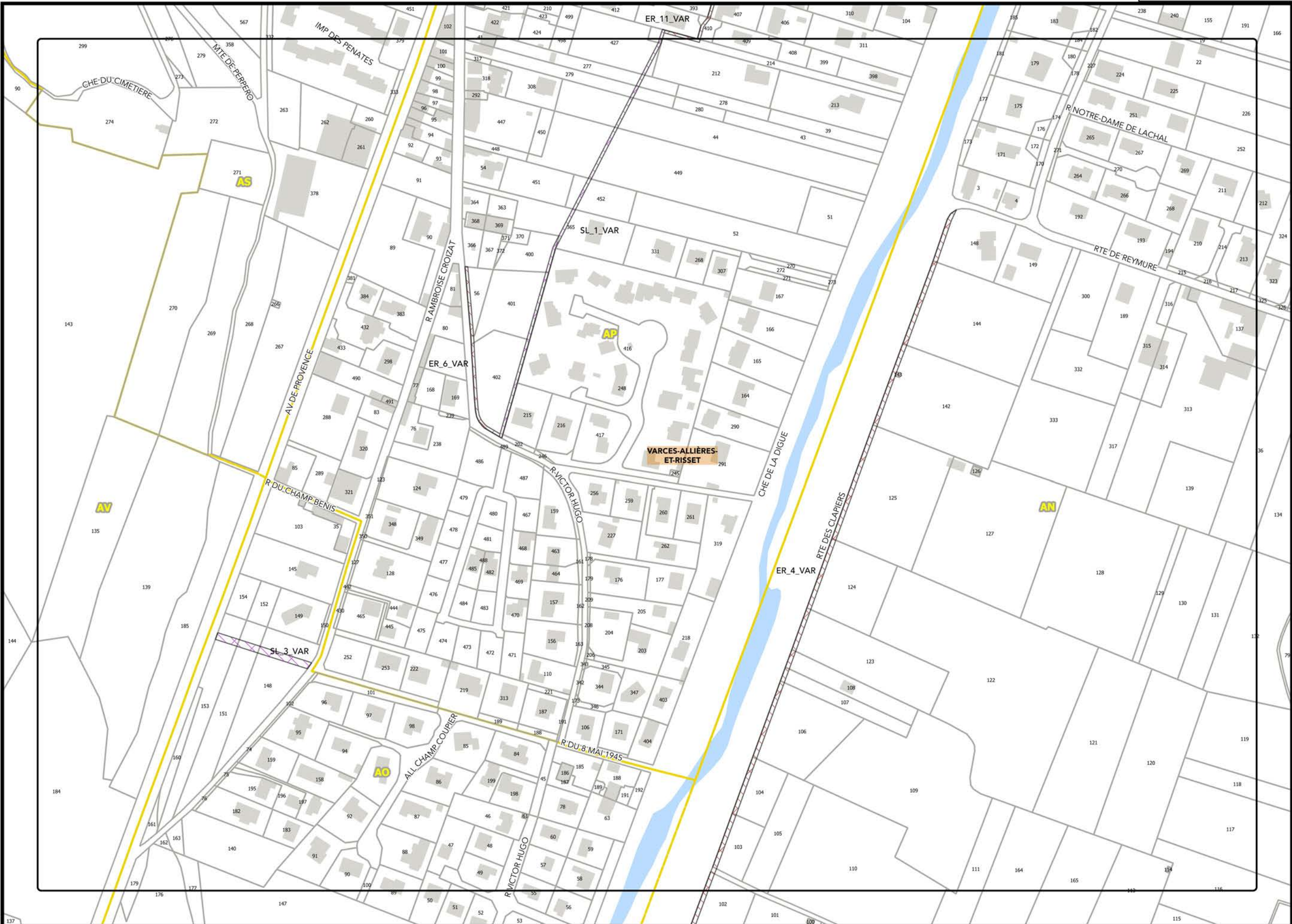
▲ K45 ▲

J_ATLAS DES EMPLACEMENTS RÉSERVÉS - TOME 2

Légende: se référer aux premières pages de l'atlas

Sources :
© DGFIP Cadastre 2016
© DREAL Auvergne Rhône-Alpes





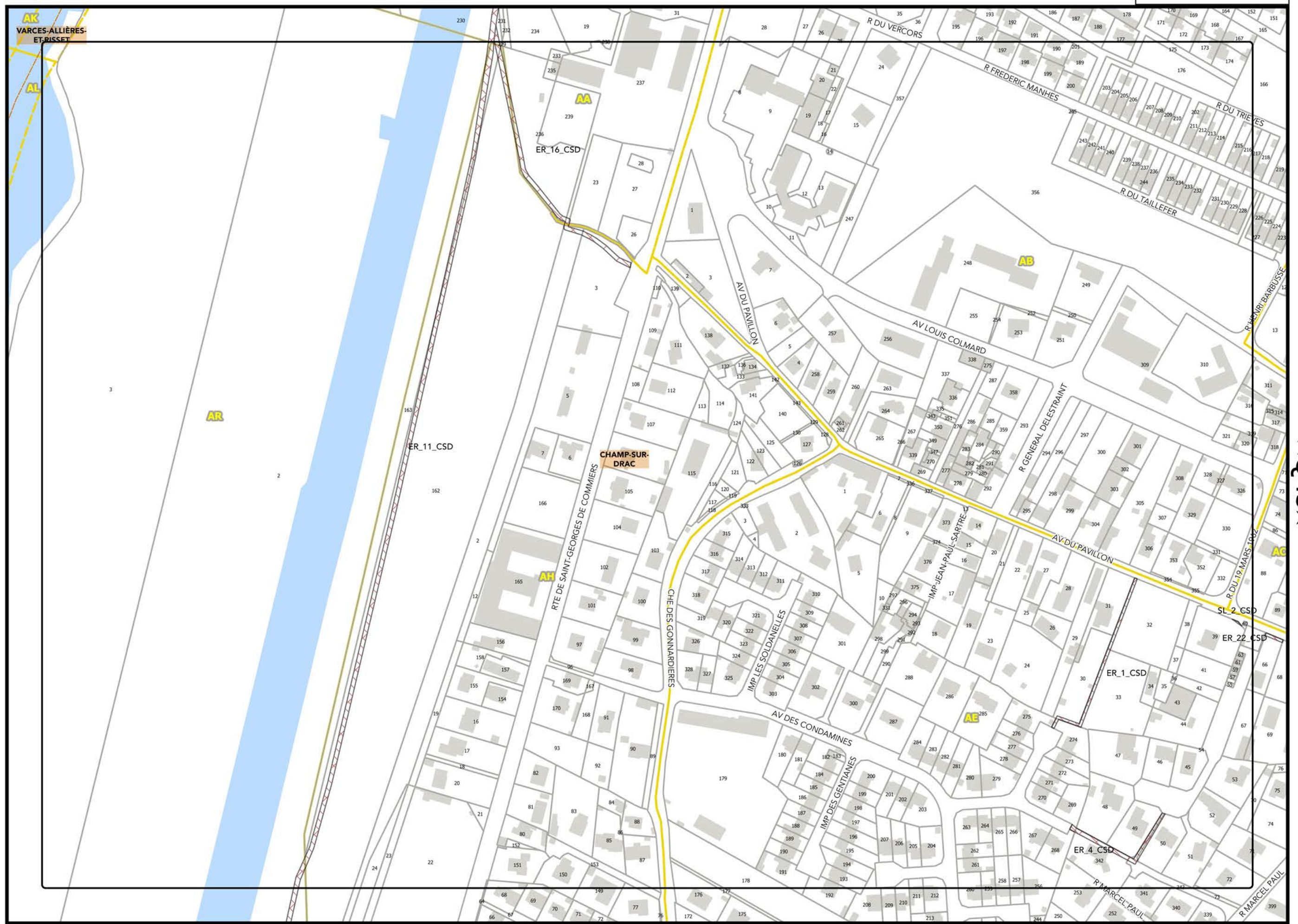
▲ K45 ▲

▲ M45 ▲

Légende: se référer aux premières pages de l'atlas

Sources :
@ DGFIP Cadastre 2016
@ DREAL Auvergne Rhône-Alpes





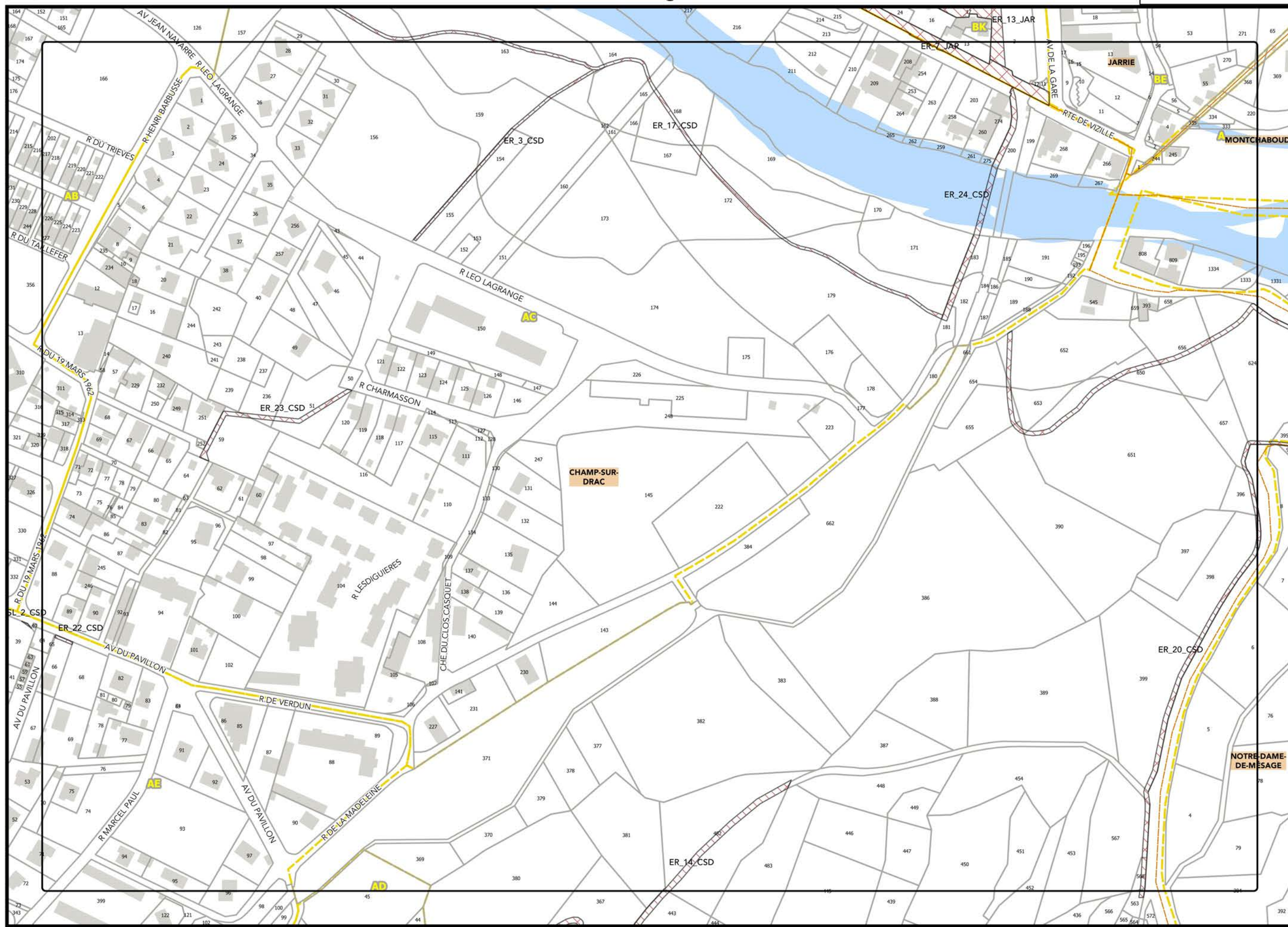
▲O45▲

▲O45▲

Légende: se référer aux premières pages de l'atlas

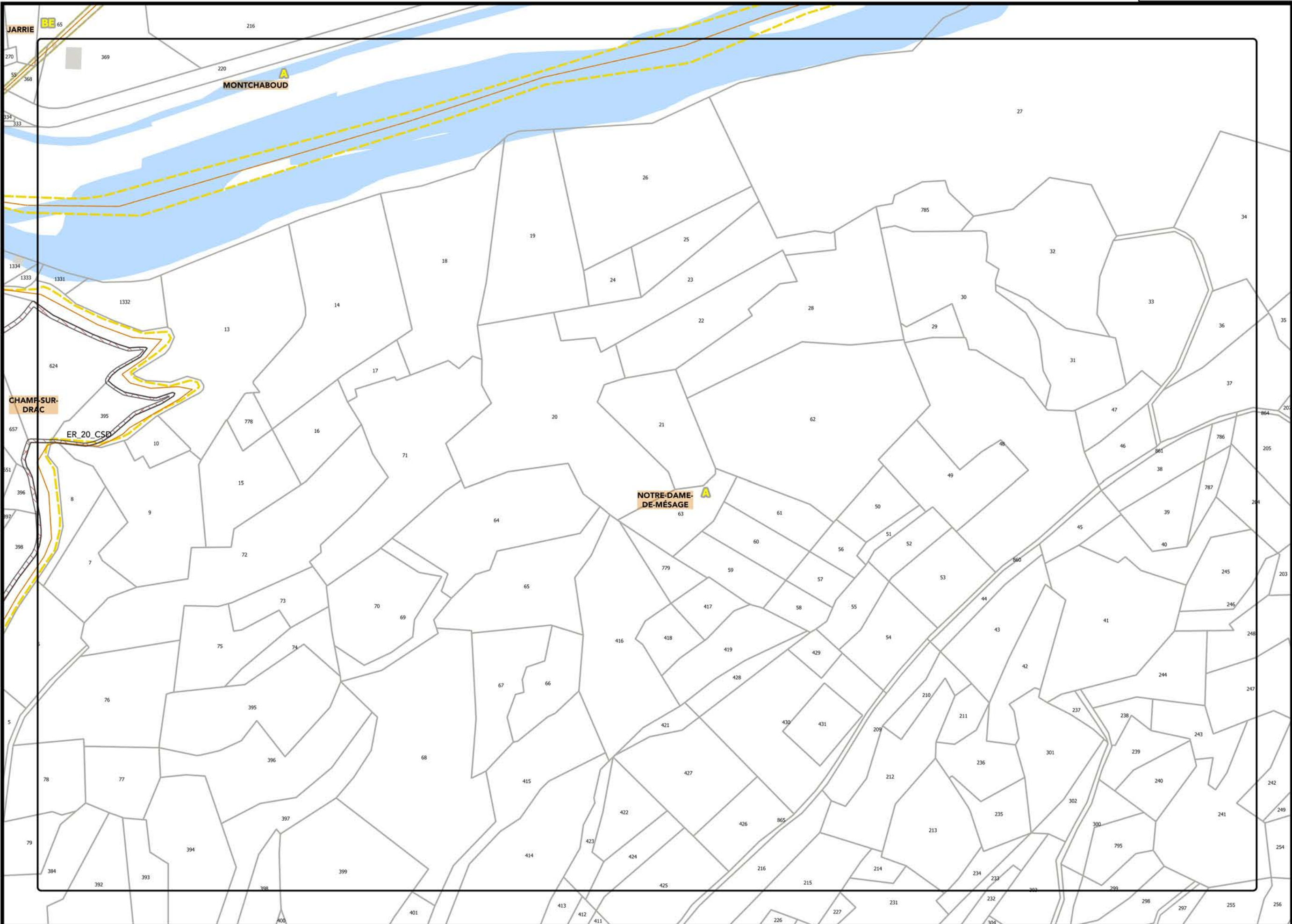
Sources :
@ DGFIP Cadastre 2016
@ DREAL Auvergne Rhône-Alpes





▲P45▲

▲R45▲



▲Q45▲

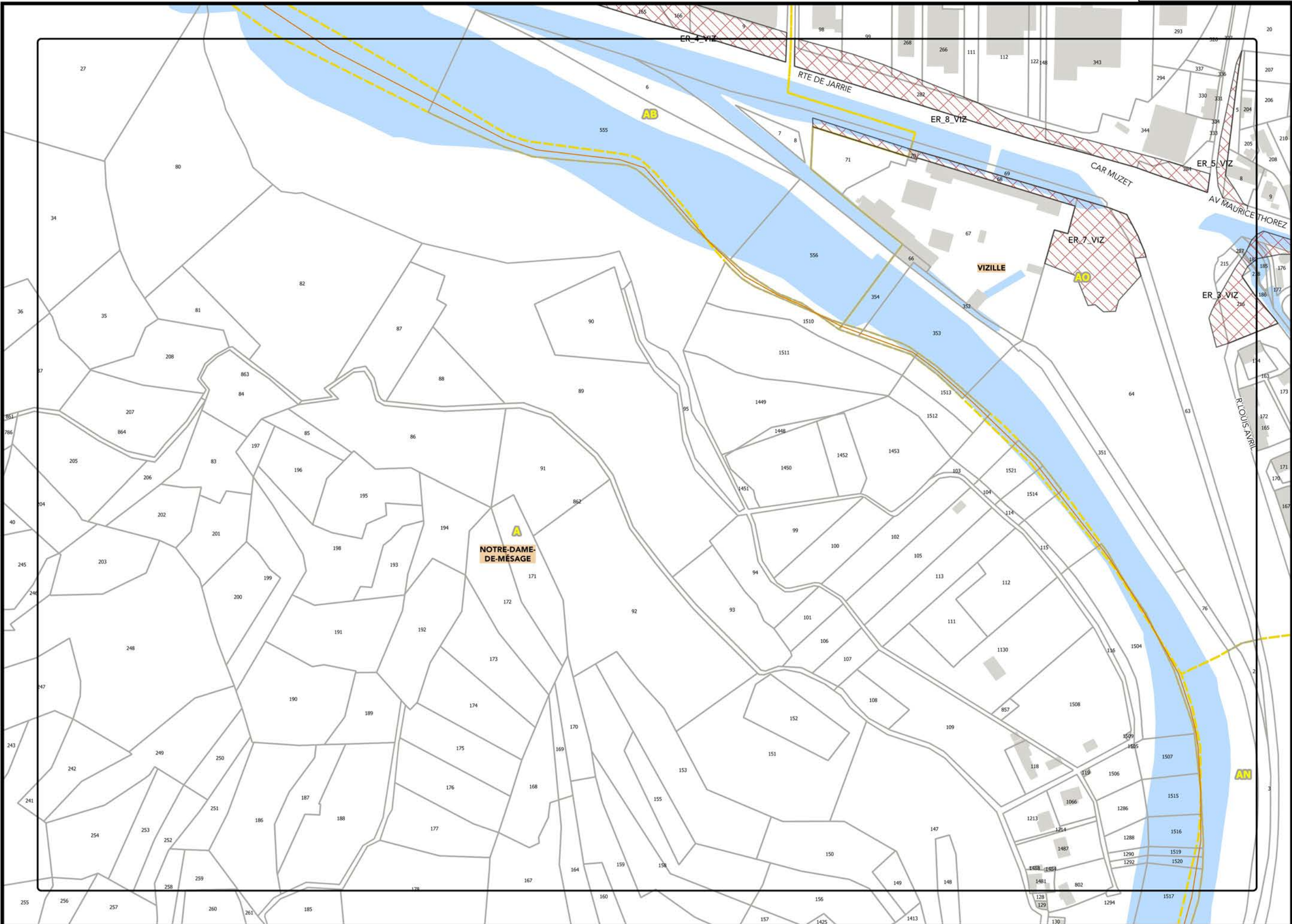
▲S45▲

J_ATLAS DES EMPLACEMENTS RÉSERVÉS - TOME 2

Légende: se référer aux premières pages de l'atlas

Sources :
@ DGFIP Cadastre 2016
@ DREAL Auvergne Rhône-Alpes

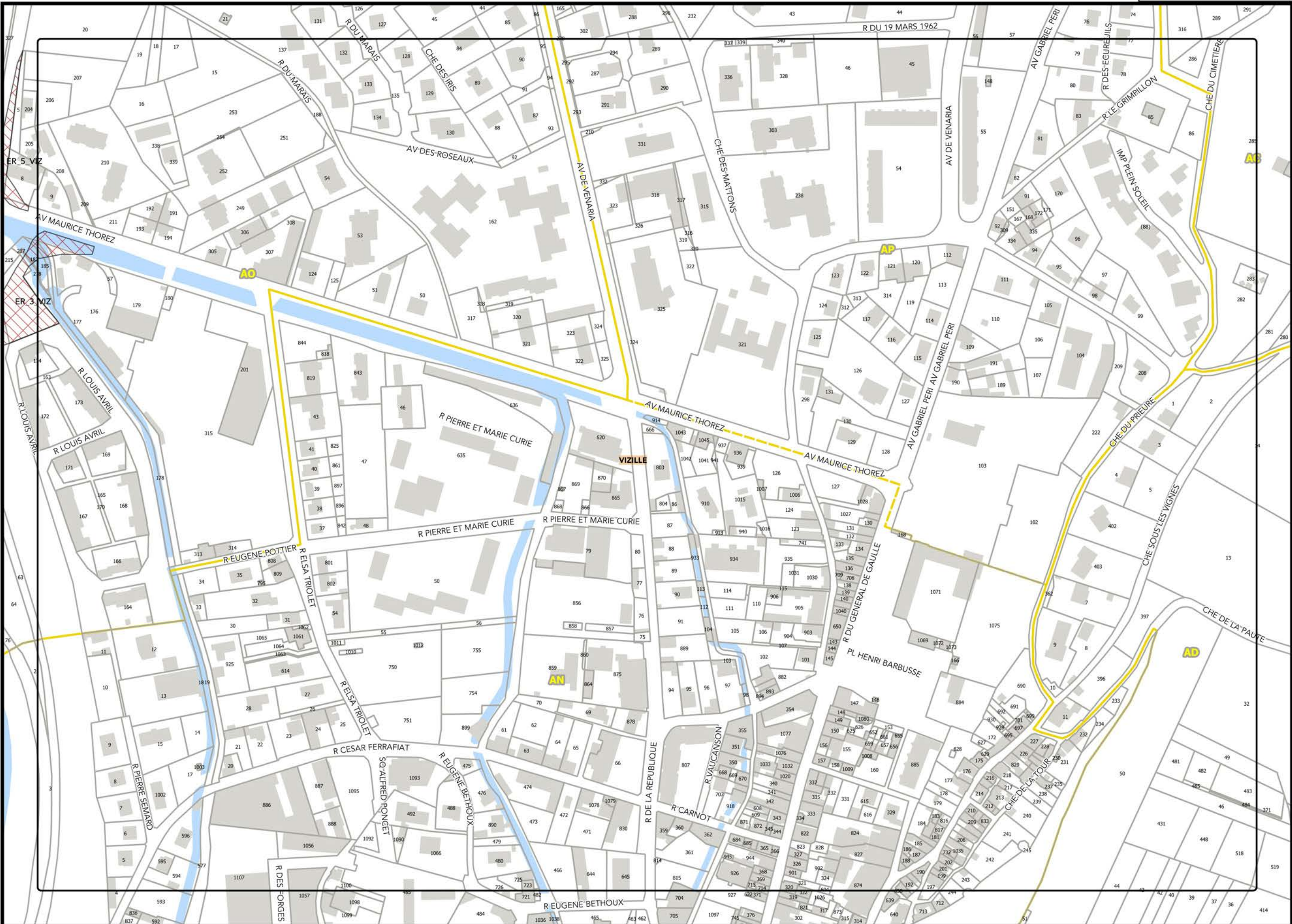




▲R45▲

▲T45▲

J_ATLAS DES EMPLACEMENTS RÉSERVÉS - TOME 2




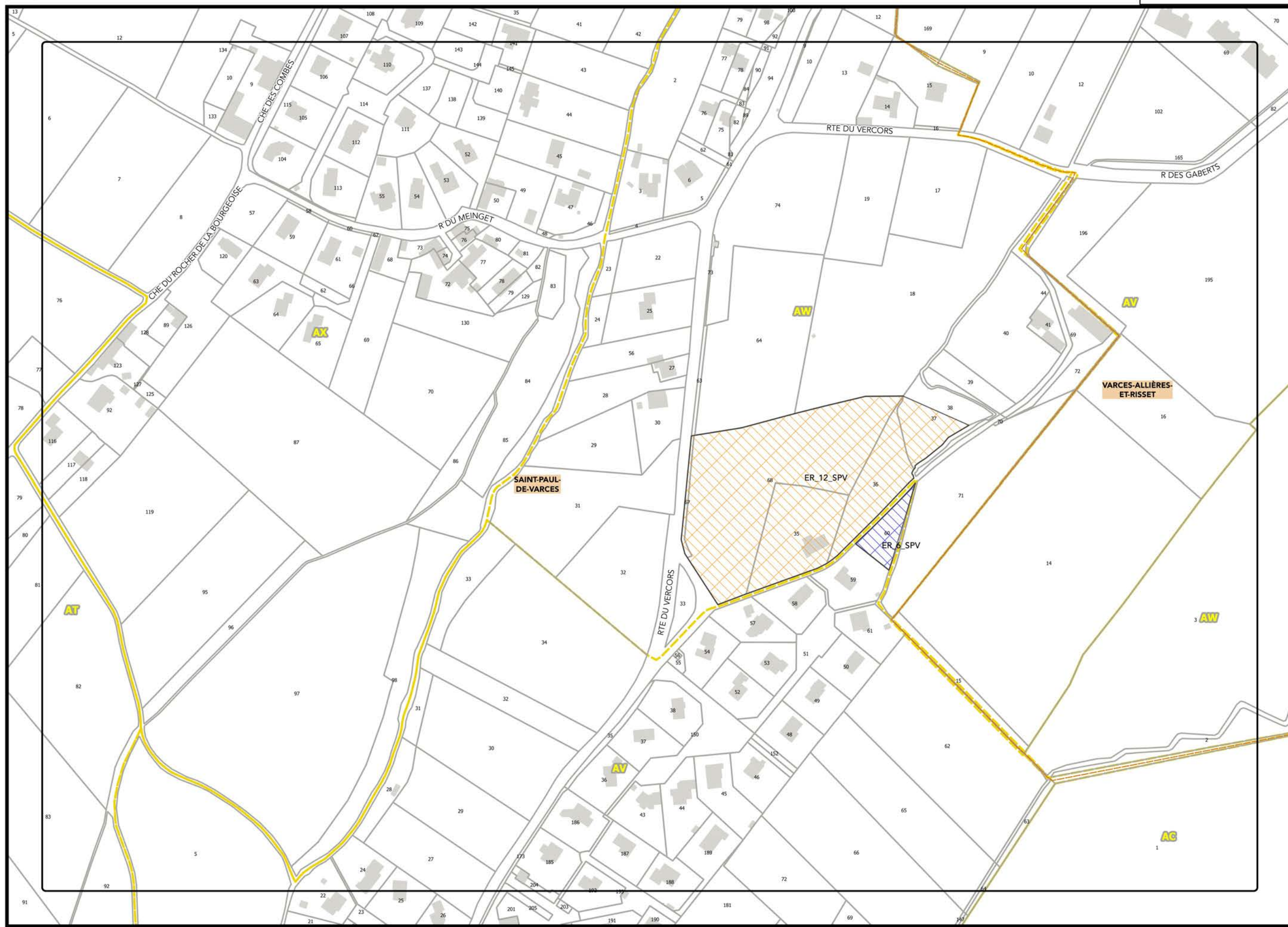
▲S45▲

▲U45▲

Légende: se référer aux premières pages de l'atlas

Sources :
© DGFiP Cadastre 2016
© DREAL Auvergne Rhône-Alpes





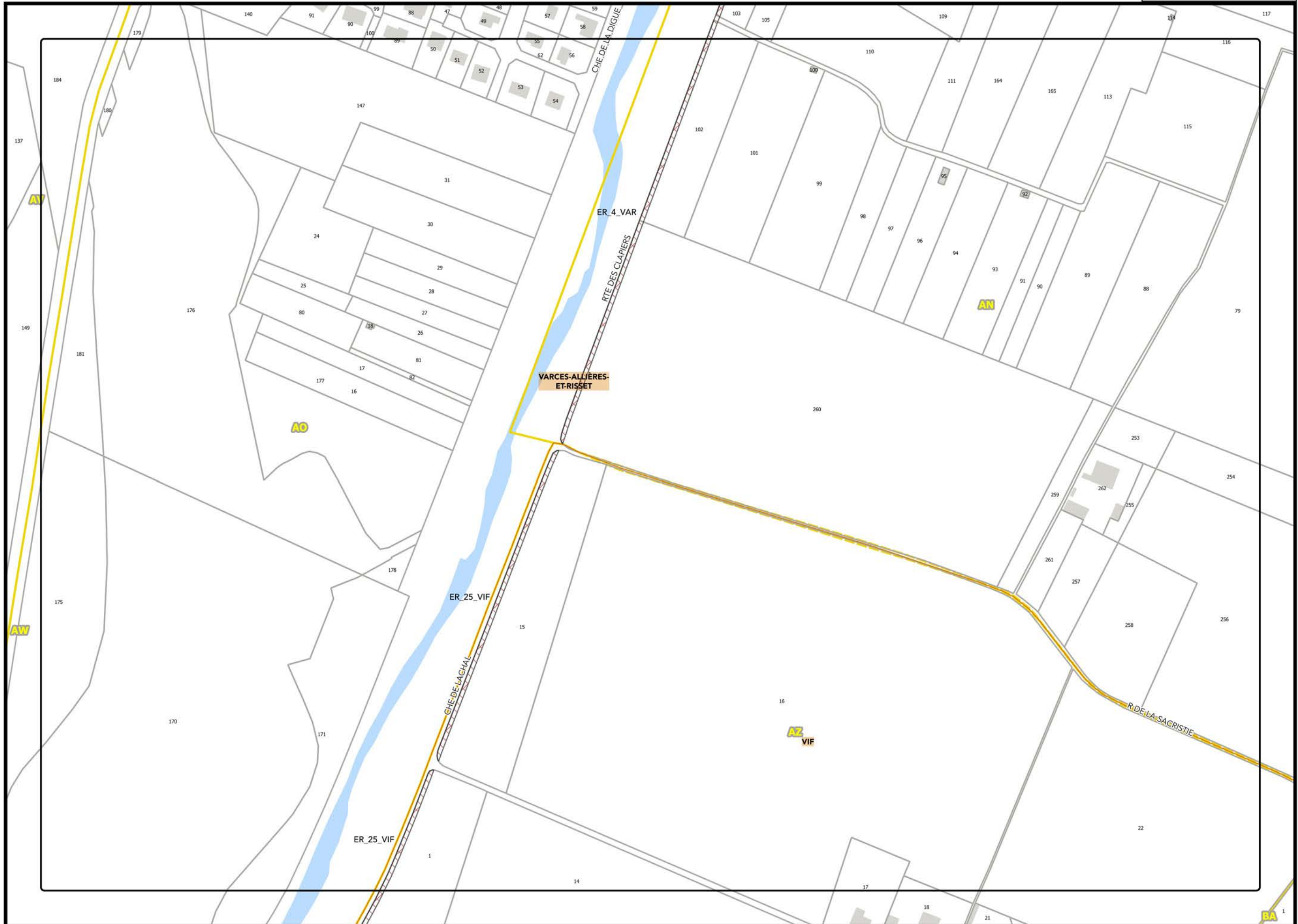
▲ I46 ▲

▲ K46 ▲

Légende: se référer aux premières pages de l'atlas

Sources :
© DGFIP Cadastre 2016
© DREAL Auvergne Rhône-Alpes





▲ K46 ▲

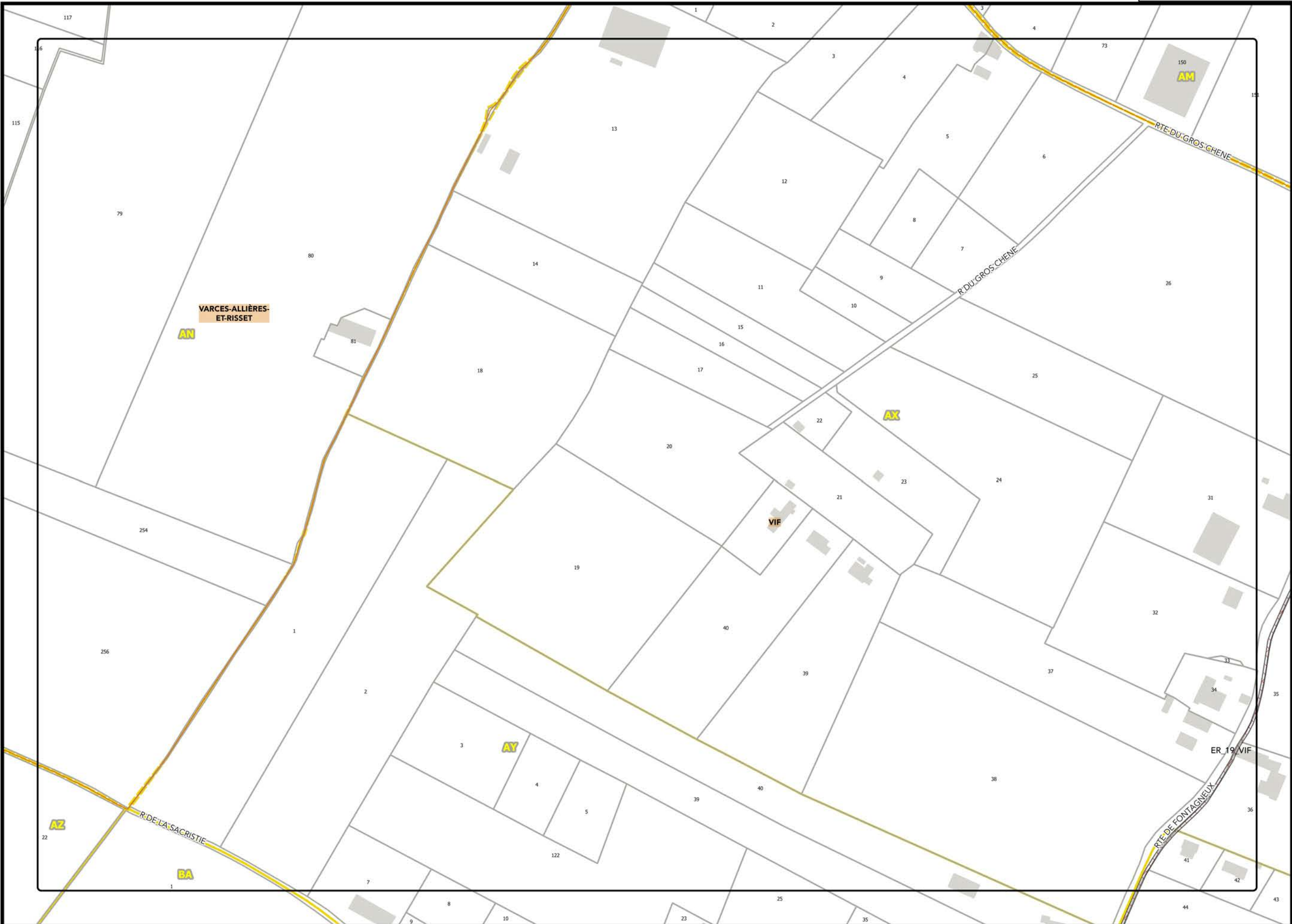
▲ M46 ▲

J_ATLAS DES EMPLACEMENTS RÉSERVÉS - TOME 2

Légende: se référer aux premières pages de l'atlas

Sources :
© DGFIP Cadastre 2016
© DREAL Auvergne Rhône-Alpes





▲L46▲

▲N46▲

J_ATLAS DES EMPLACEMENTS RÉSERVÉS - TOME 2

Légende: se référer aux premières pages de l'atlas

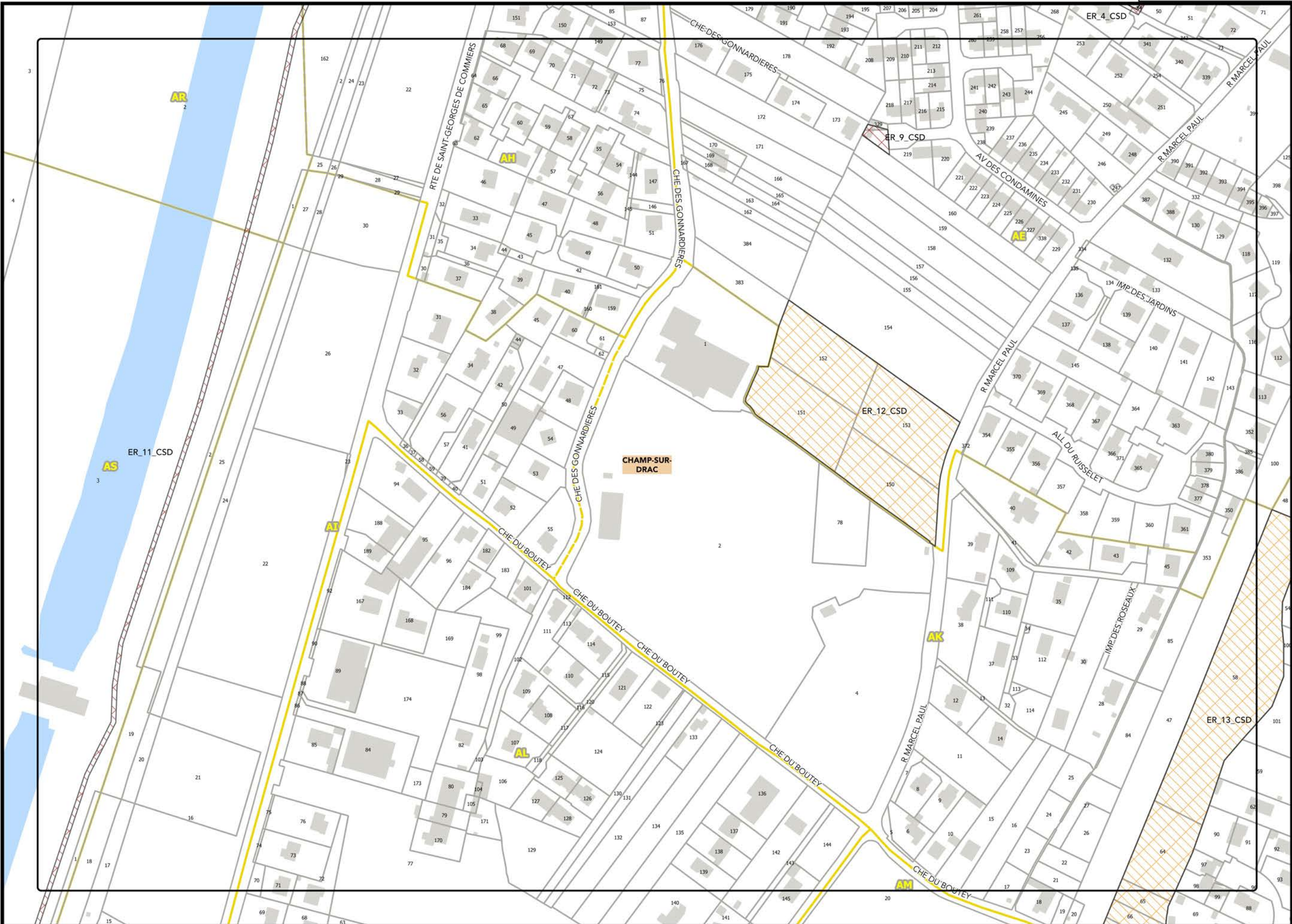
Sources :
© DGFIP Cadastre 2016
© DREAL Auvergne Rhône-Alpes





Légende: se référer aux premières pages de l'atlas

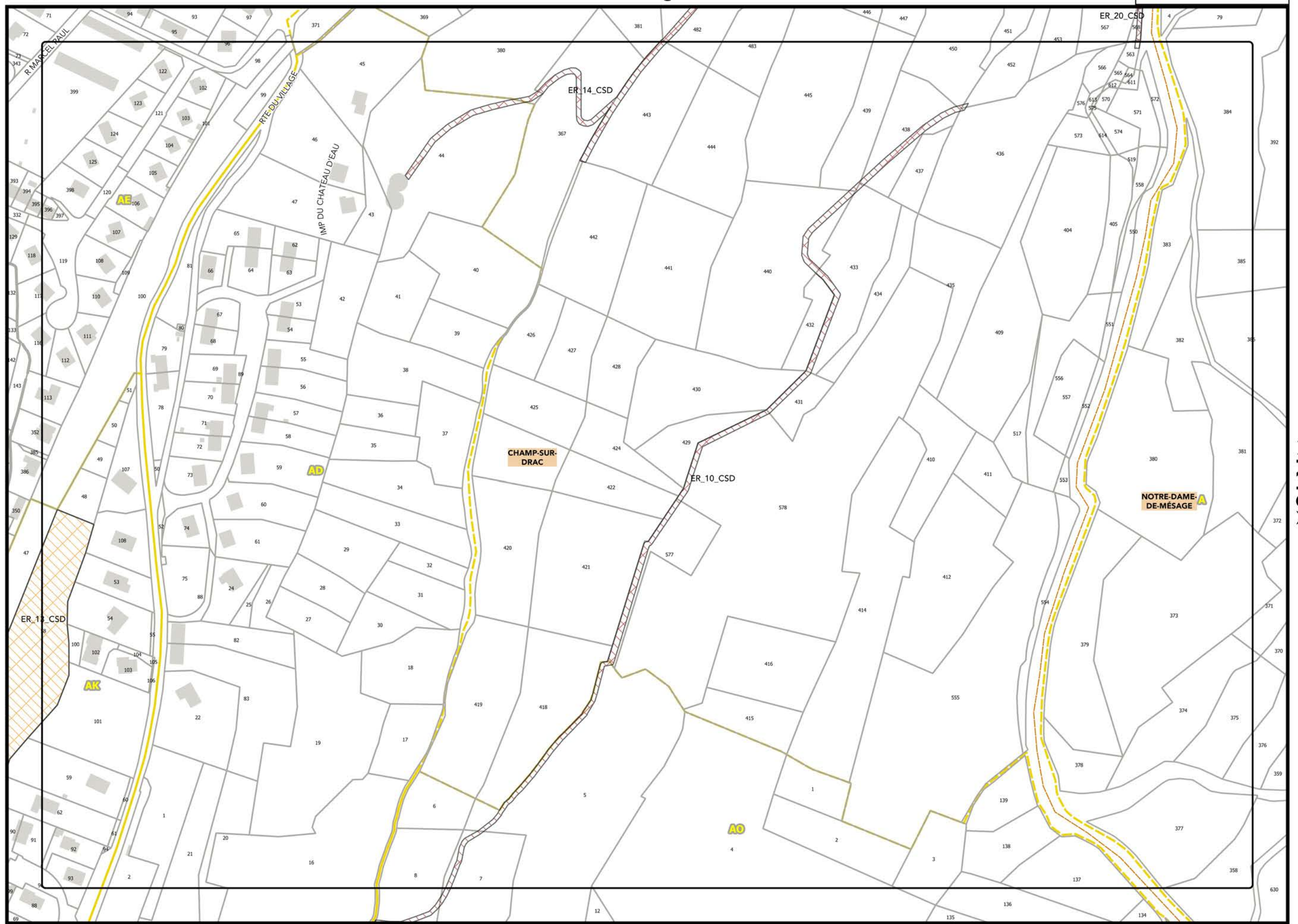
Sources :
@ DGFIP Cadastre 2016
@ DREAL Auvergne Rhône-Alpes



▲O46▲


▲O46▲

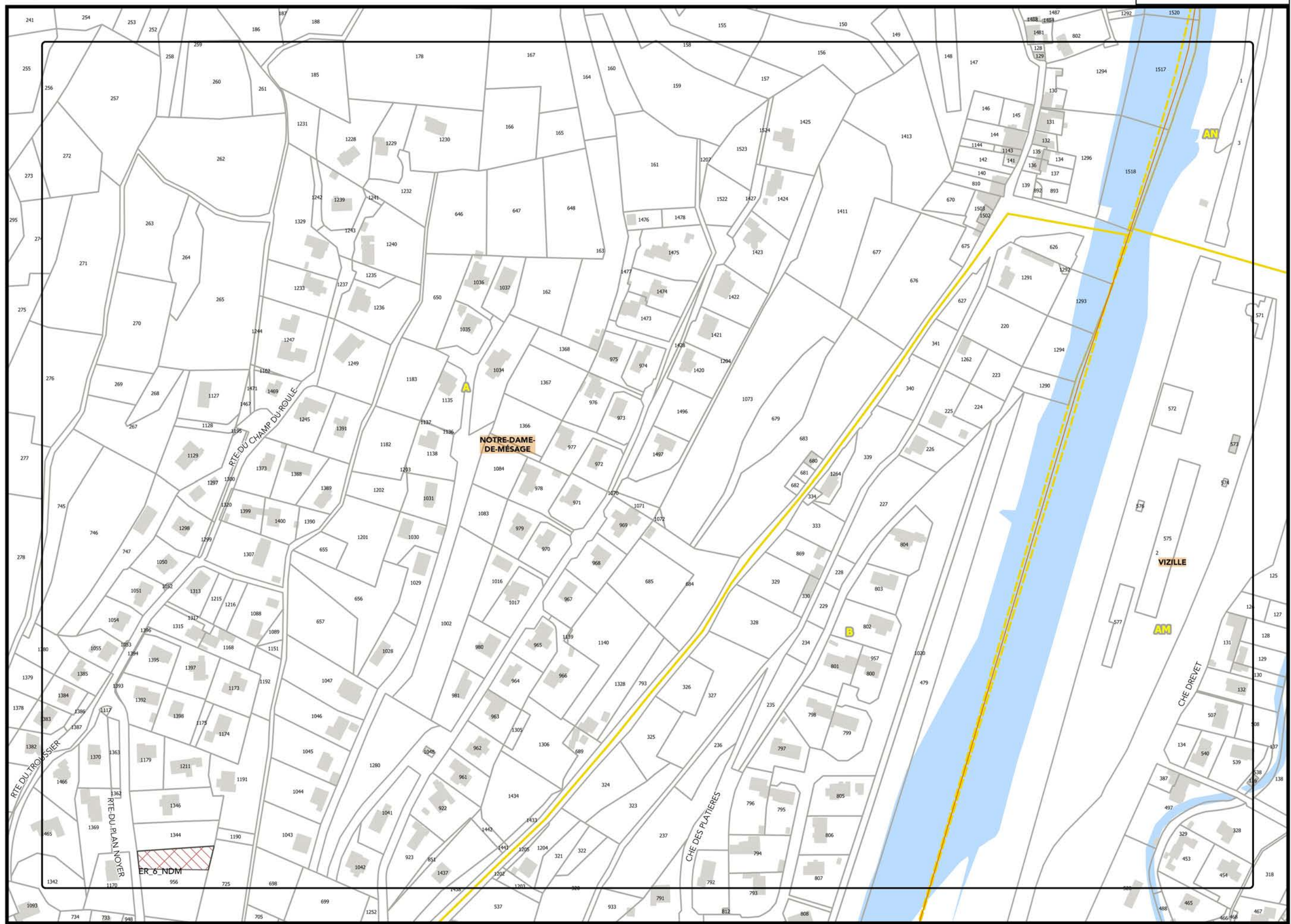
J_ATLAS DES EMPLACEMENTS RÉSERVÉS - TOME 2



Légende: se référer aux premières pages de l'atlas

Sources :
@ DGFIP Cadastre 2016
@ DREAL Auvergne Rhône-Alpes






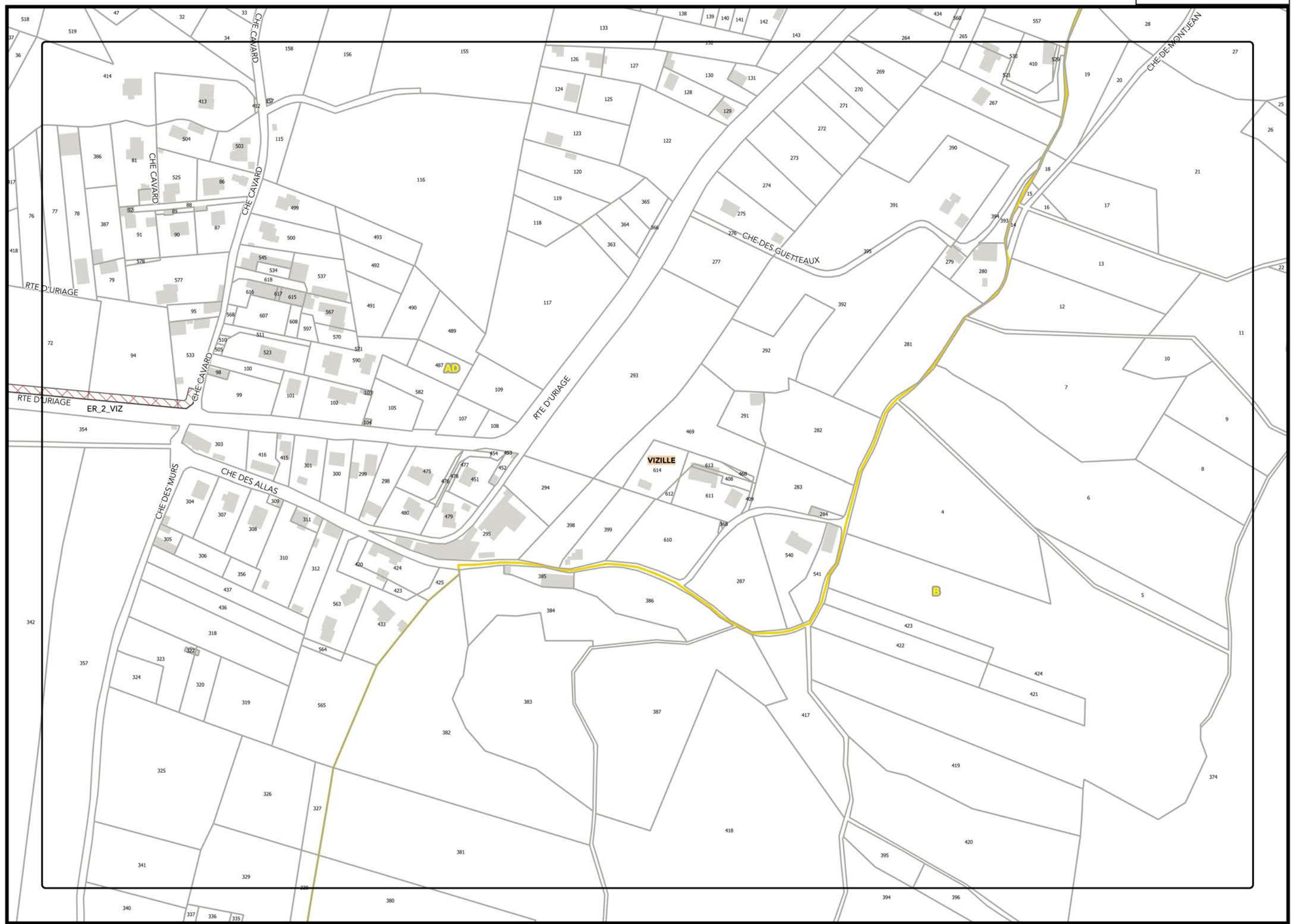
▲R46▲

▲T46▲

Légende: se référer aux premières pages de l'atlas

Sources :
@ DGFIP Cadastre 2016
@ DREAL Auvergne Rhône-Alpes






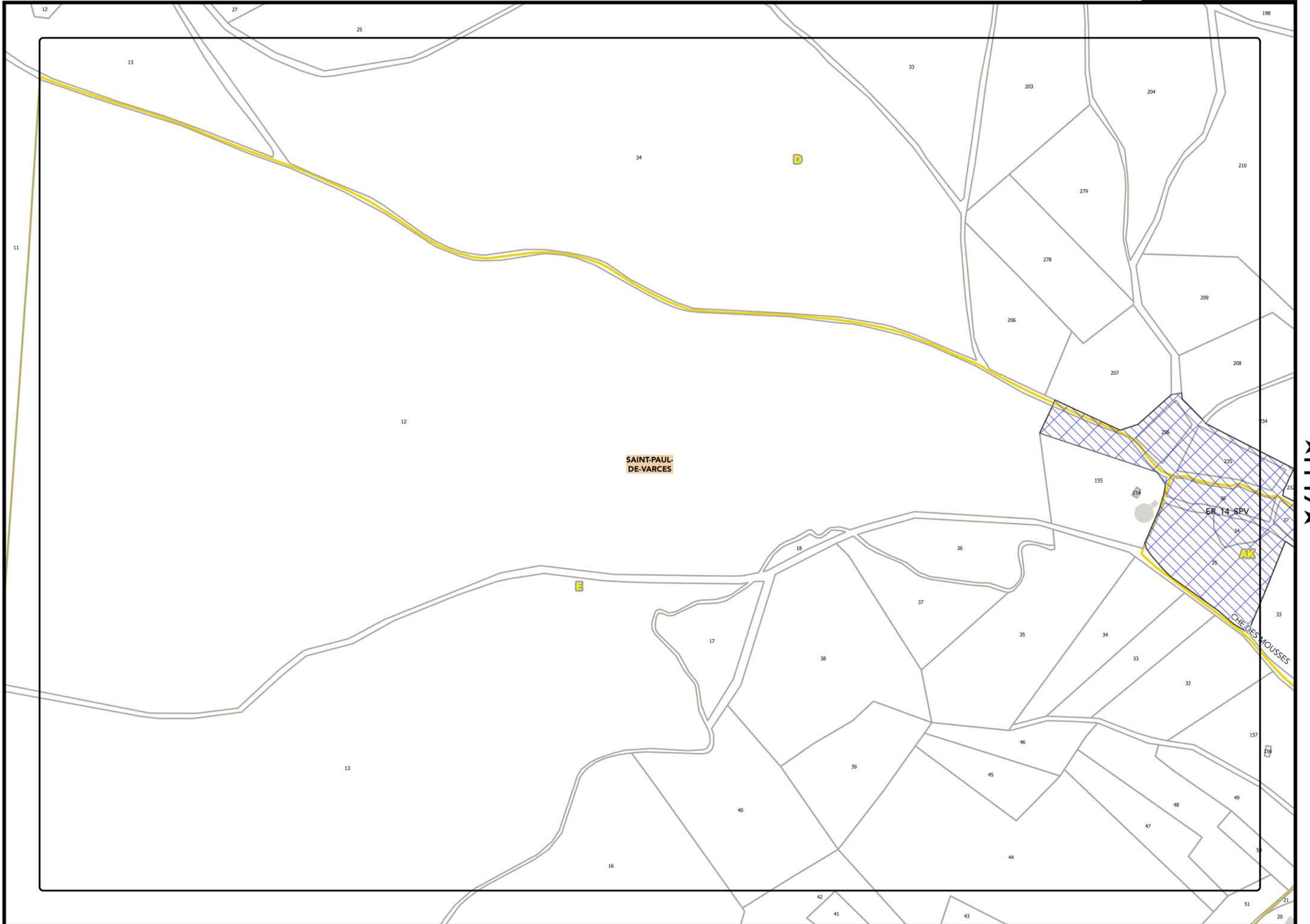
▲T46▲

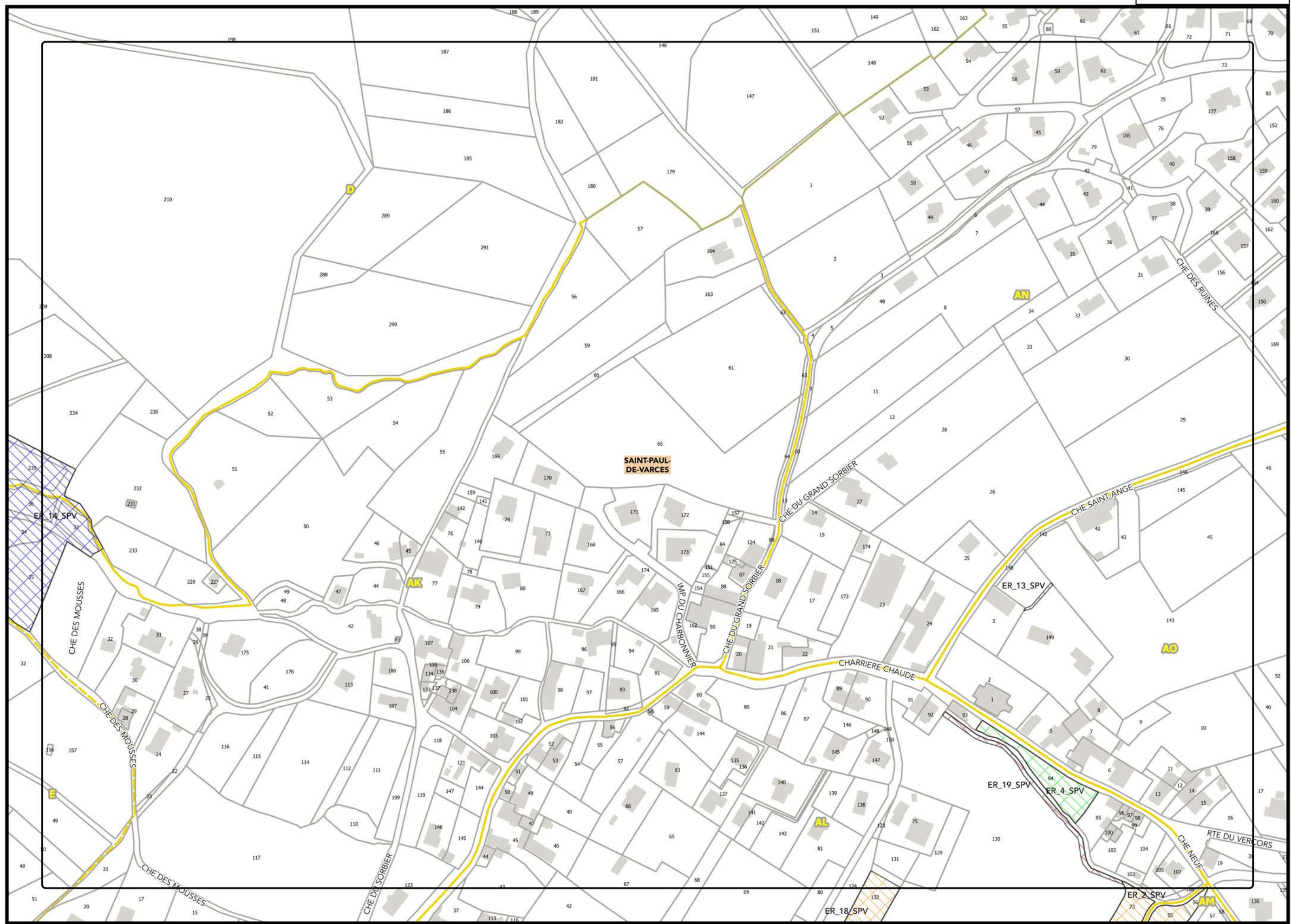
▲V46▲

Légende: se référer aux premières pages de l'atlas

Sources :
@ DGFIP Cadastre 2016
@ DREAL Auvergne Rhône-Alpes







▲G47▲

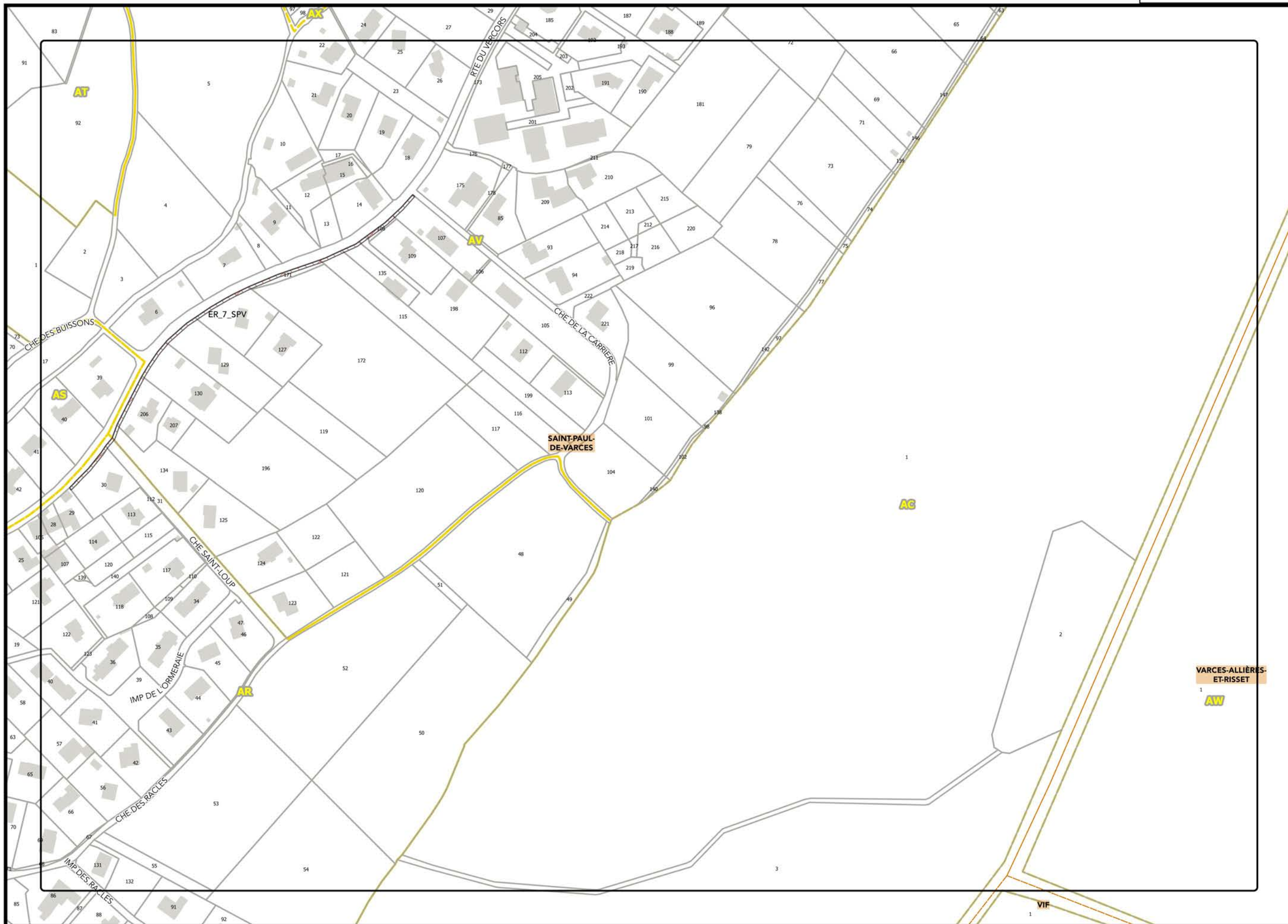
▲I47▲

J_ATLAS DES EMPLACEMENTS RÉSERVÉS - TOME 2

Légende: se référer aux premières pages de l'atlas


Sources :
© DGFIP Cadastre 2016
© DREAL Auvergne Rhône-Alpes

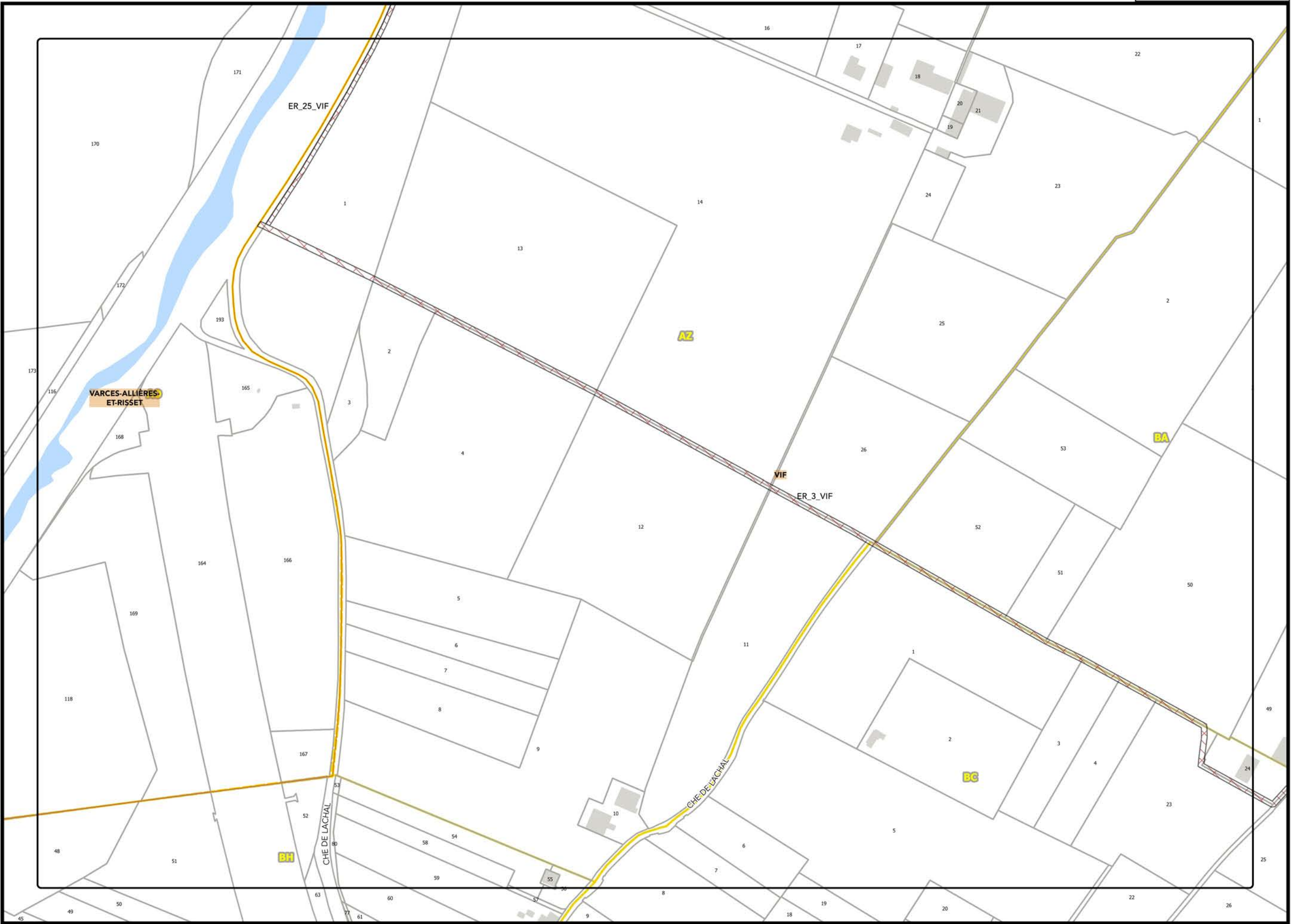




Légende: se référer aux premières pages de l'atlas

Sources :
@ DGFIP Cadastre 2016
@ DREAL Auvergne Rhône-Alpes





▲ K47 ▲


▲ M47 ▲

Document approuvé le 20/12/2019
Modification simplifiée n°1 du 02/07/2021

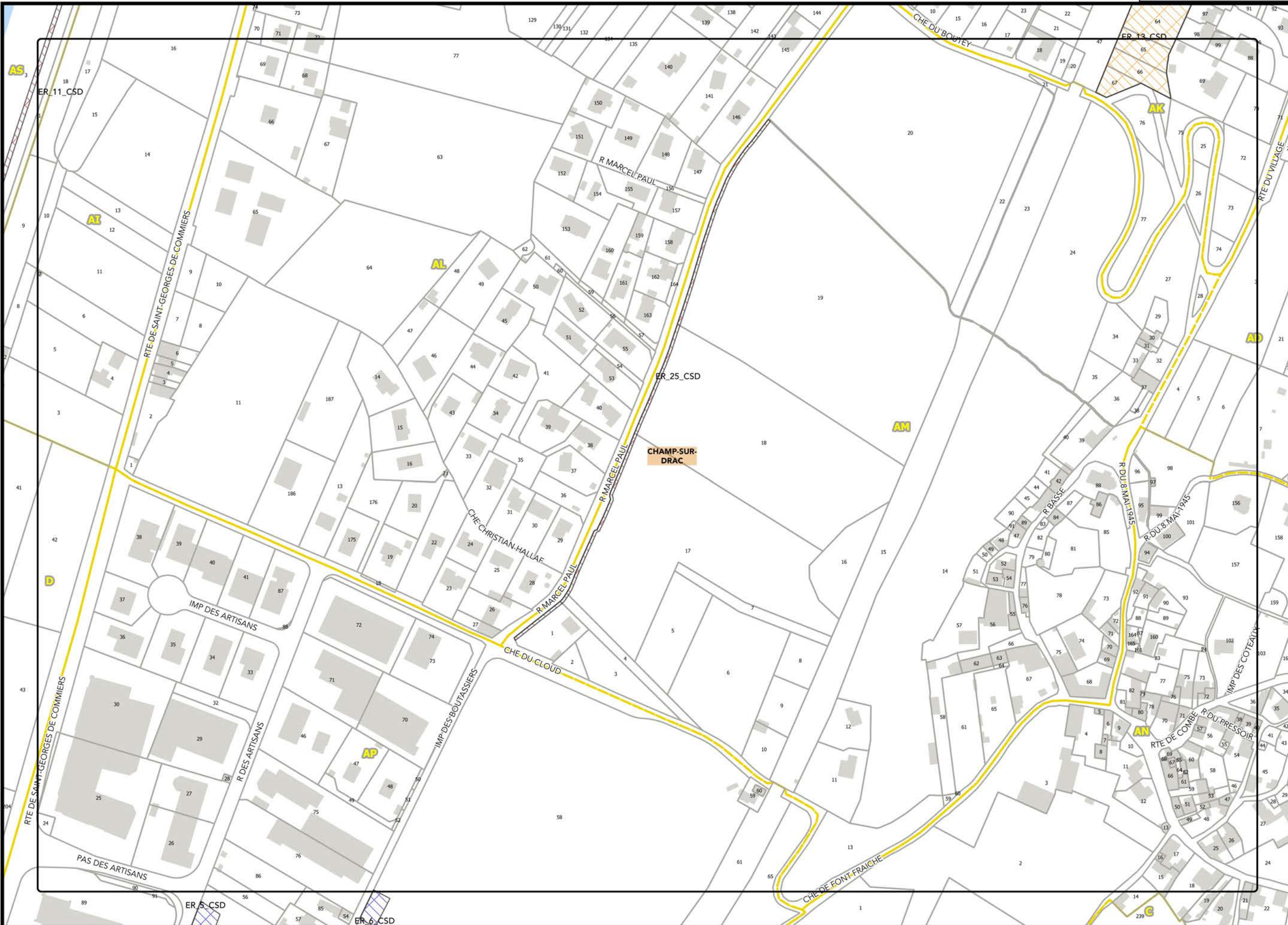
J_ATLAS DES EMPLACEMENTS RÉSERVÉS - TOME 2

Légende: se référer aux premières pages de l'atlas

Sources :
© DGFIP Cadastre 2016
© DREAL Auvergne Rhône-Alpes







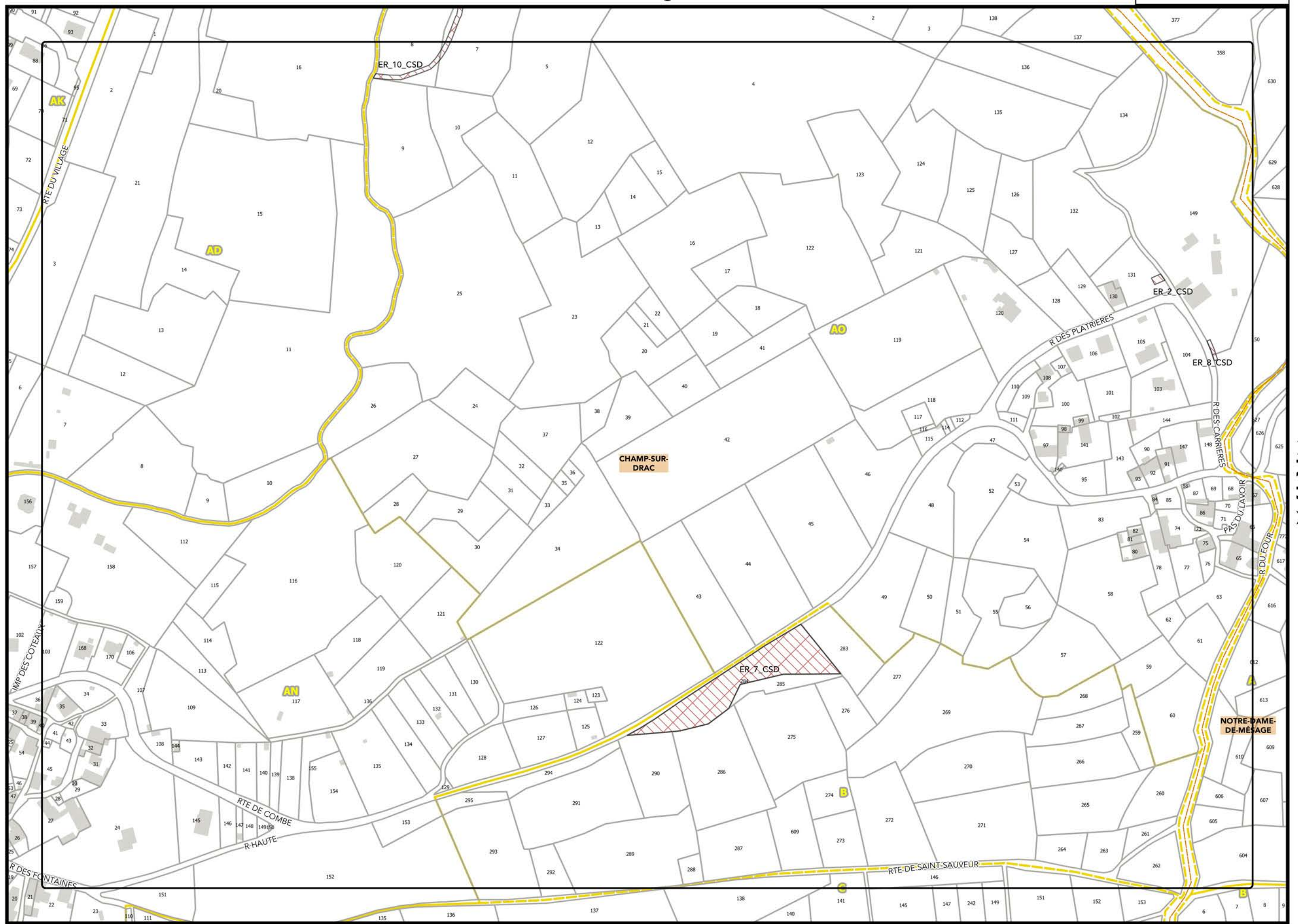
▲ Q47 ▲

▲ Q47 ▲

Légende: se référer aux premières pages de l'atlas

Sources :
@ DGFIP Cadastre 2016
@ DREAL Auvergne Rhône-Alpes





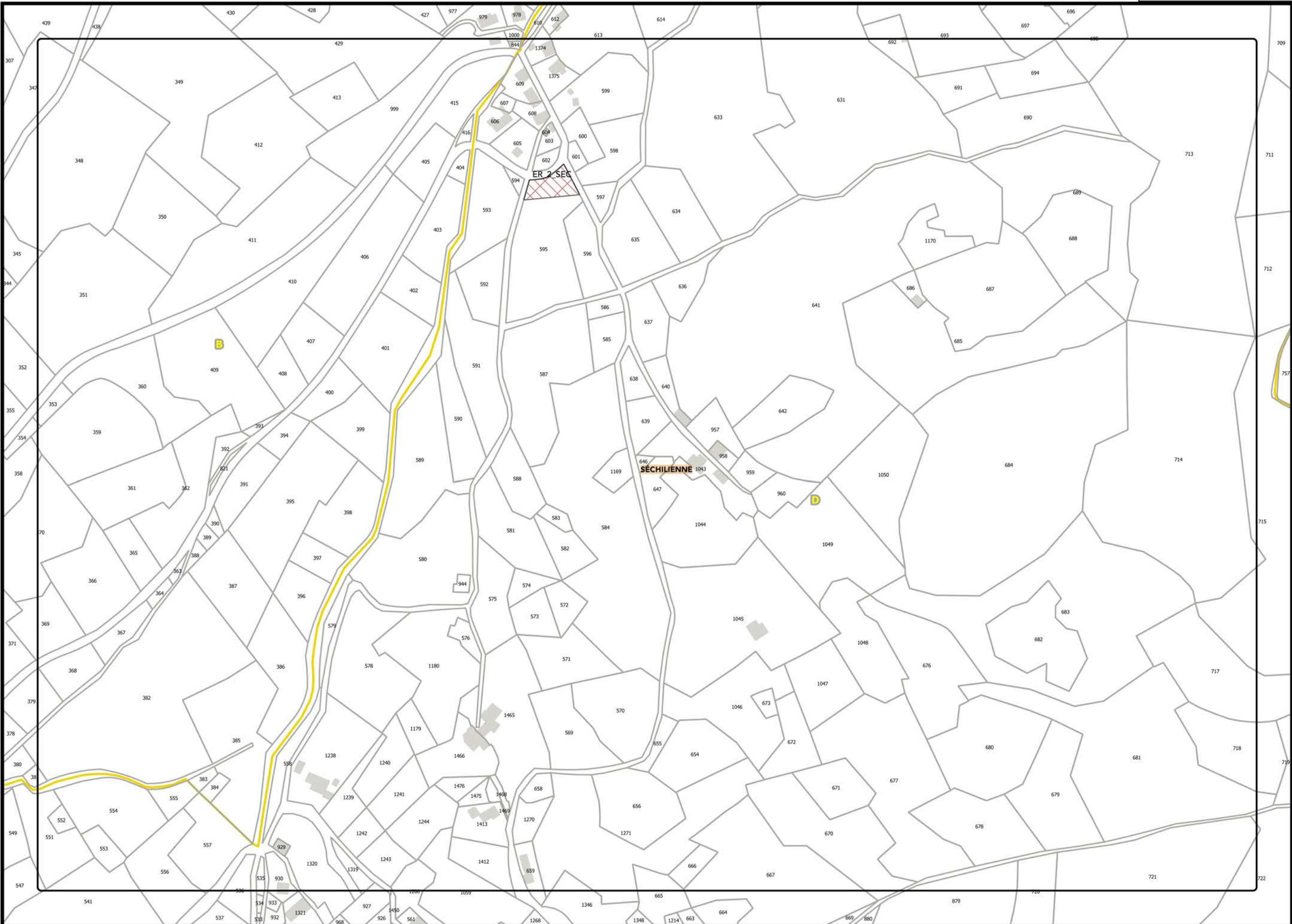
▲P47▲

▲R47▲

Légende: se référer aux premières pages de l'atlas

Sources :
@ DGFIP Cadastre 2016
@ DREAL Auvergne Rhône-Alpes





▲Y47▲

▲A47▲

J_ATLAS DES EMPLACEMENTS RÉSERVÉS - TOME 2

Légende: se référer aux premières pages de l'atlas

Sources :
@ DGFIP Cadastre 2016
@ DREAL Auvergne Rhône-Alpes





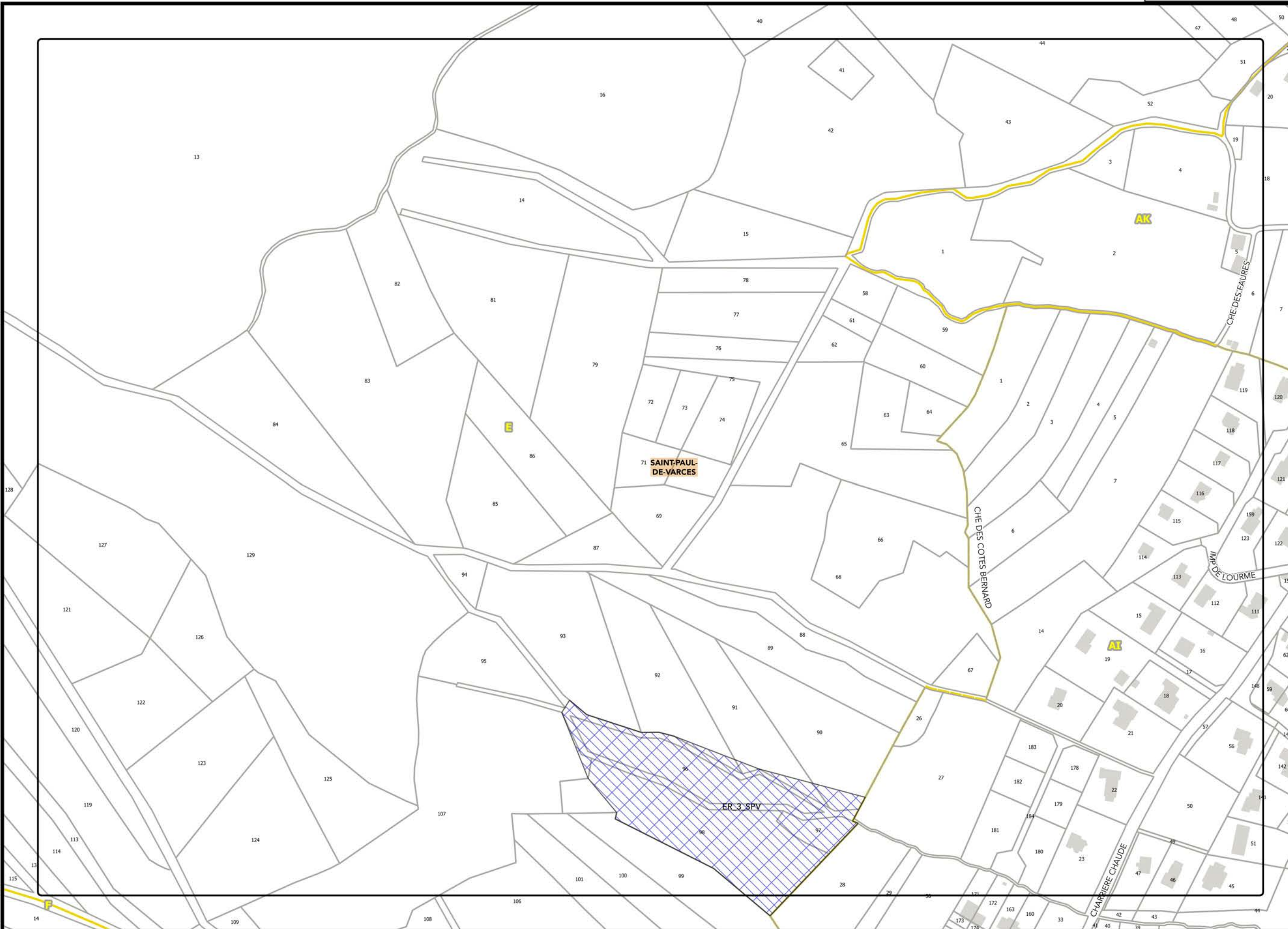
▲G47▲

Planche n° G48



Document approuvé le 20/12/2019
Modification simplifiée n°1 du 02/07/2021

▲F48▲



▲H48▲

J_ATLAS DES EMPLACEMENTS RÉSERVÉS - TOME 2

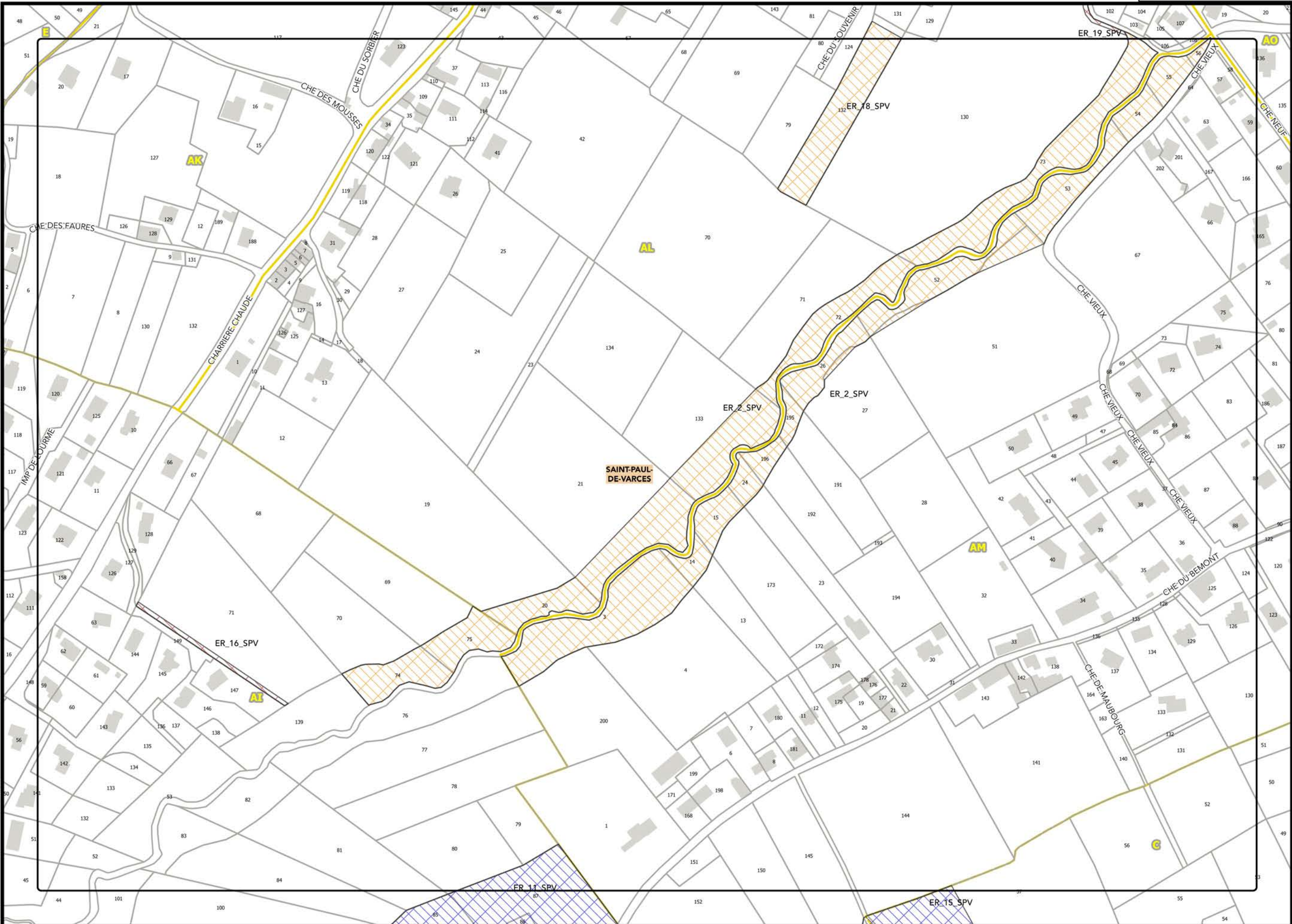
Légende: se référer aux premières pages de l'atlas

Sources :
@ DGFIP Cadastre 2016
@ DREAL Auvergne Rhône-Alpes

▼G49▼

0 75 150 m





▲G48▲

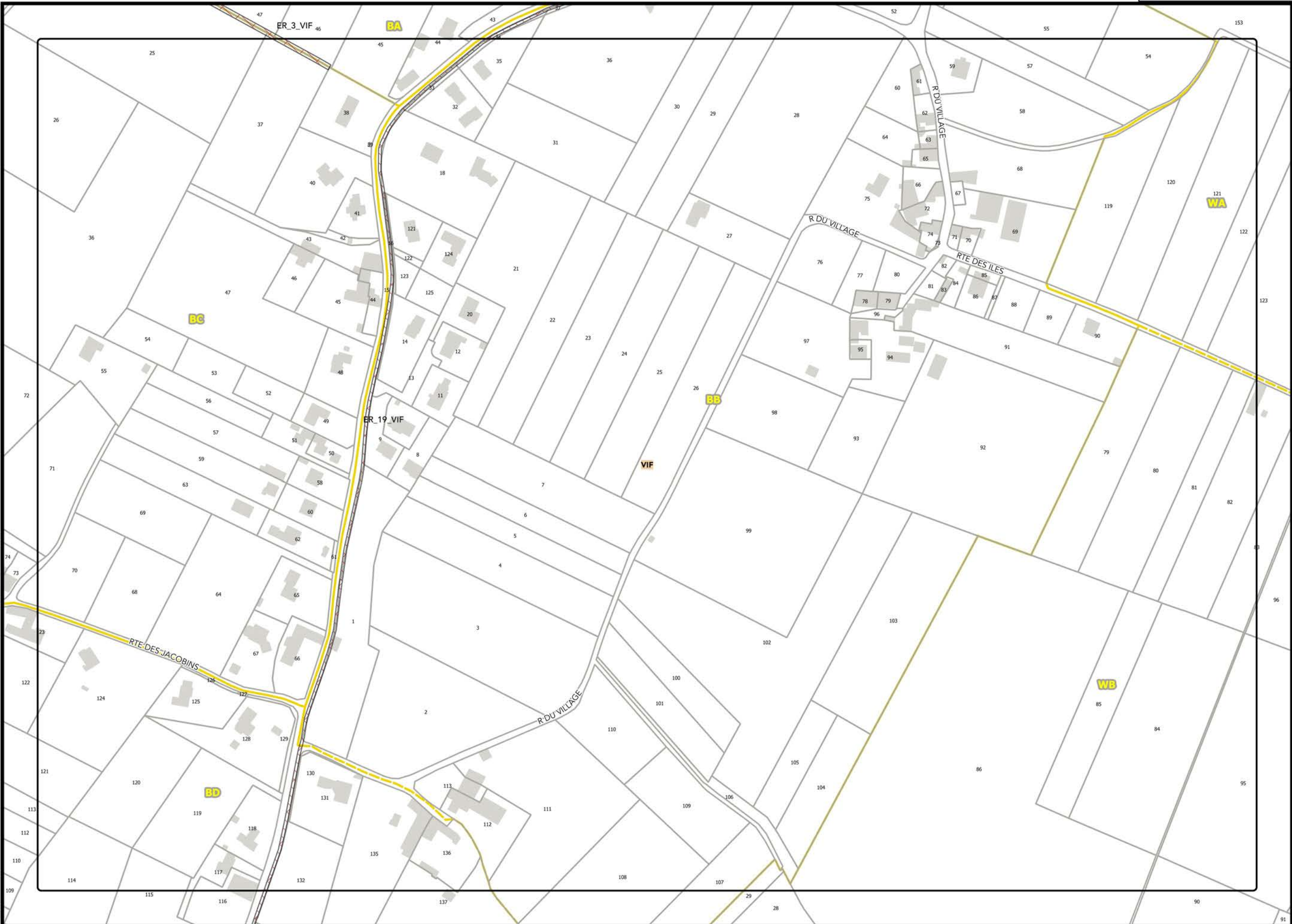
▲I48▲

J_ATLAS DES EMPLACEMENTS RÉSERVÉS - TOME 2

Légende: se référer aux premières pages de l'atlas

Sources :
@ DGFIP Cadastre 2016
@ DREAL Auvergne Rhône-Alpes





▲L48▲

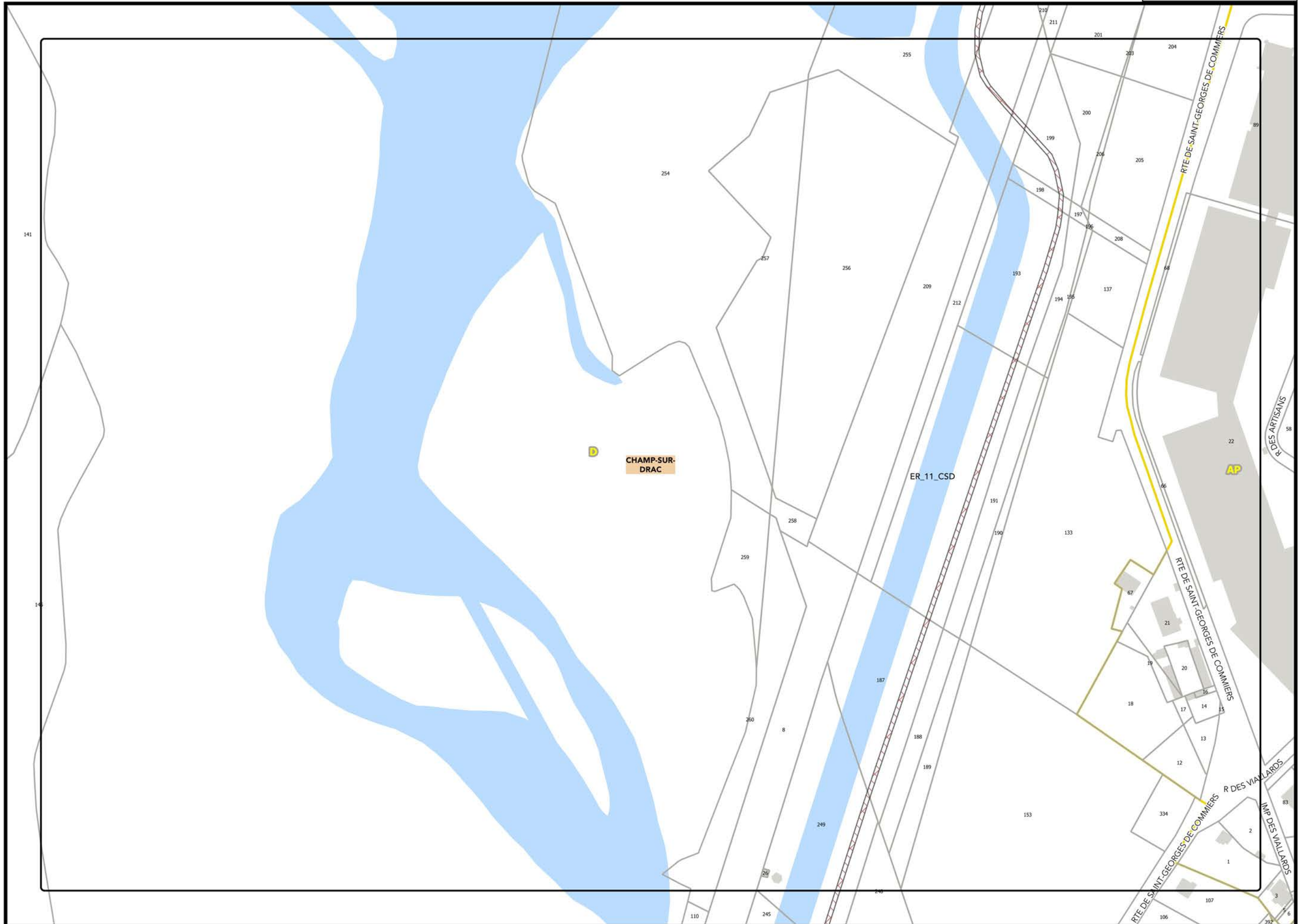
▲N48▲

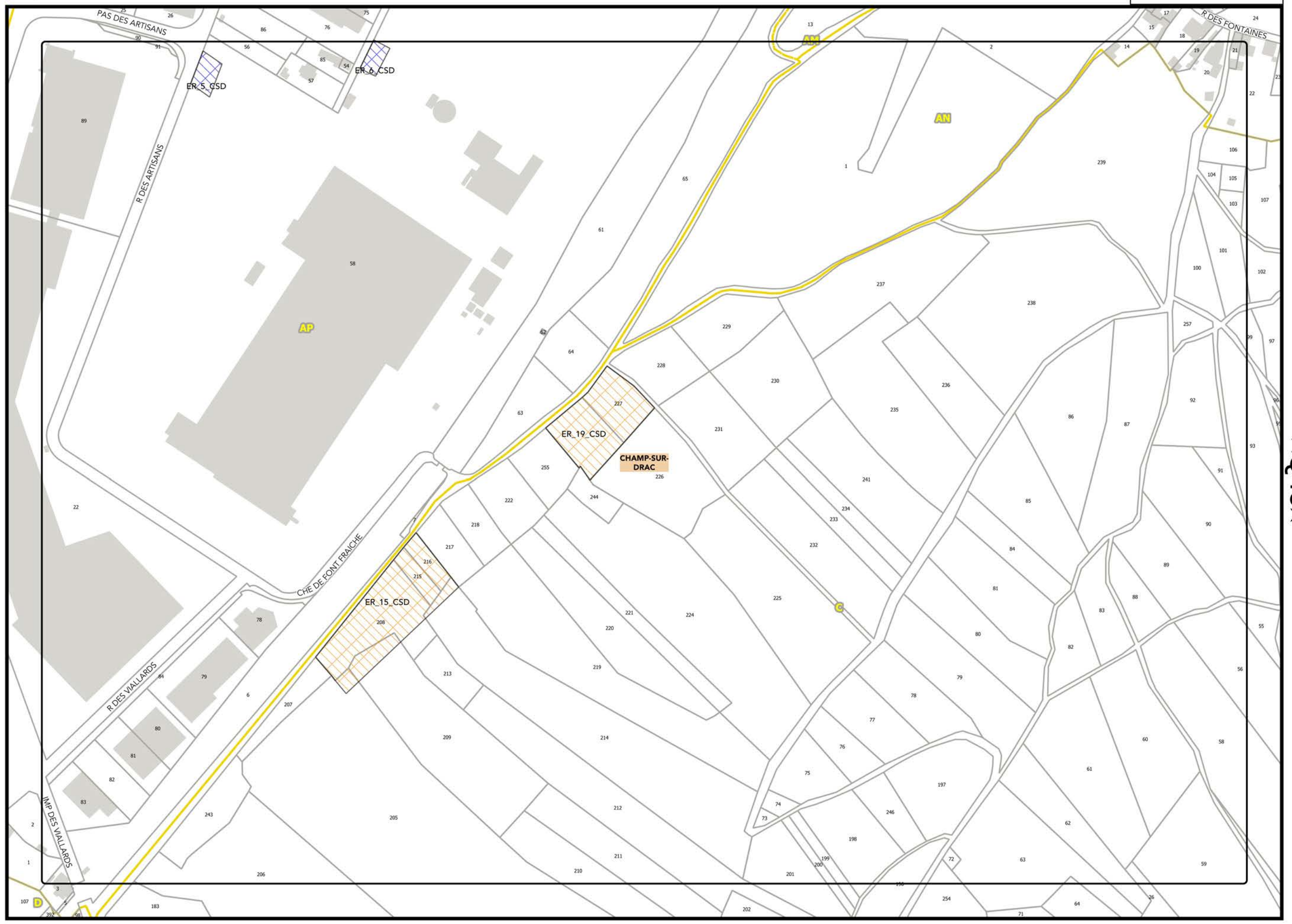
J_ATLAS DES EMPLACEMENTS RÉSERVÉS - TOME 2

Légende: se référer aux premières pages de l'atlas

Sources :
© DGFip Cadastre 2016
© DREAL Auvergne Rhône-Alpes








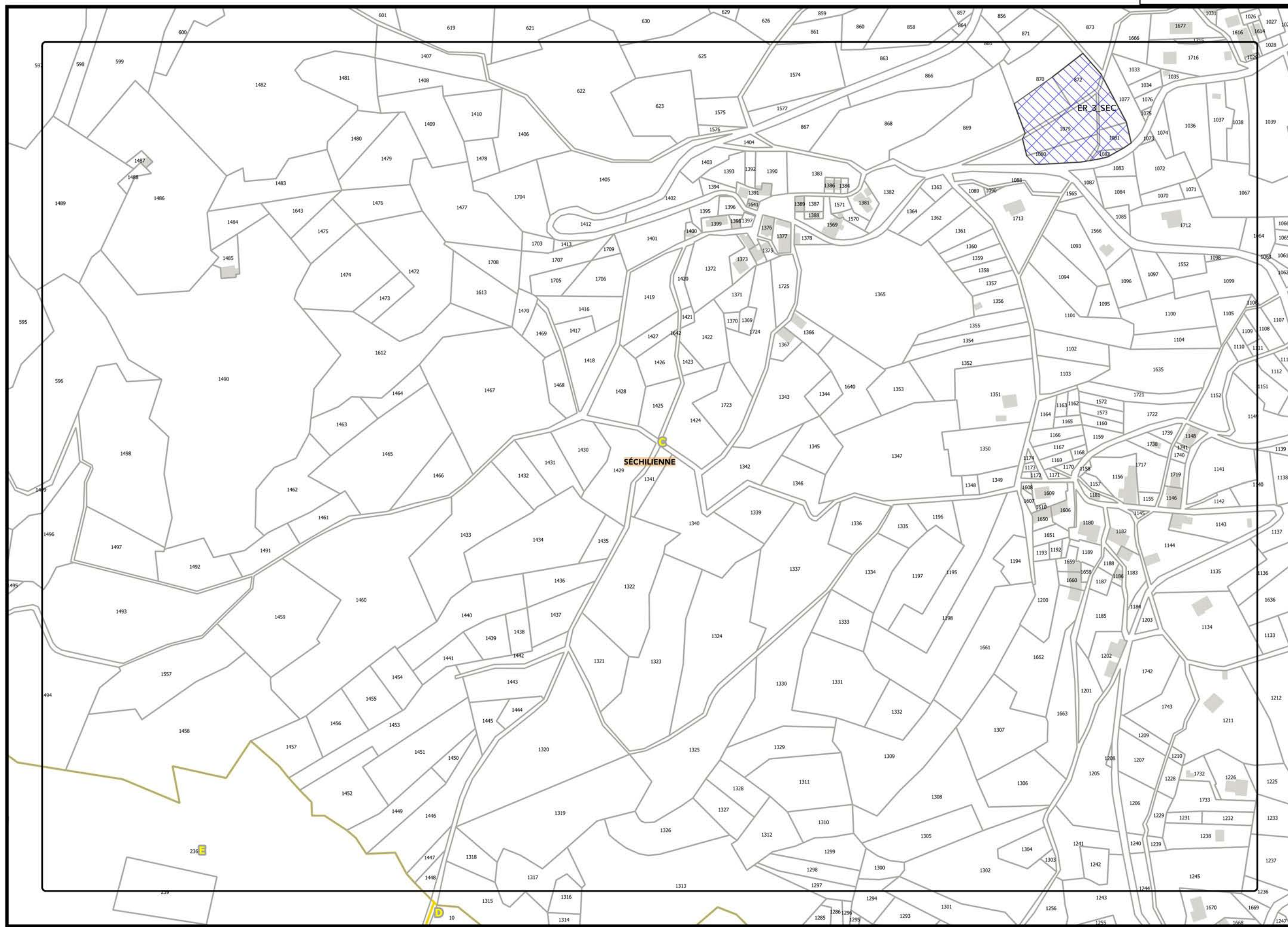
▲O48▲

▲O48▲

Légende: se référer aux premières pages de l'atlas

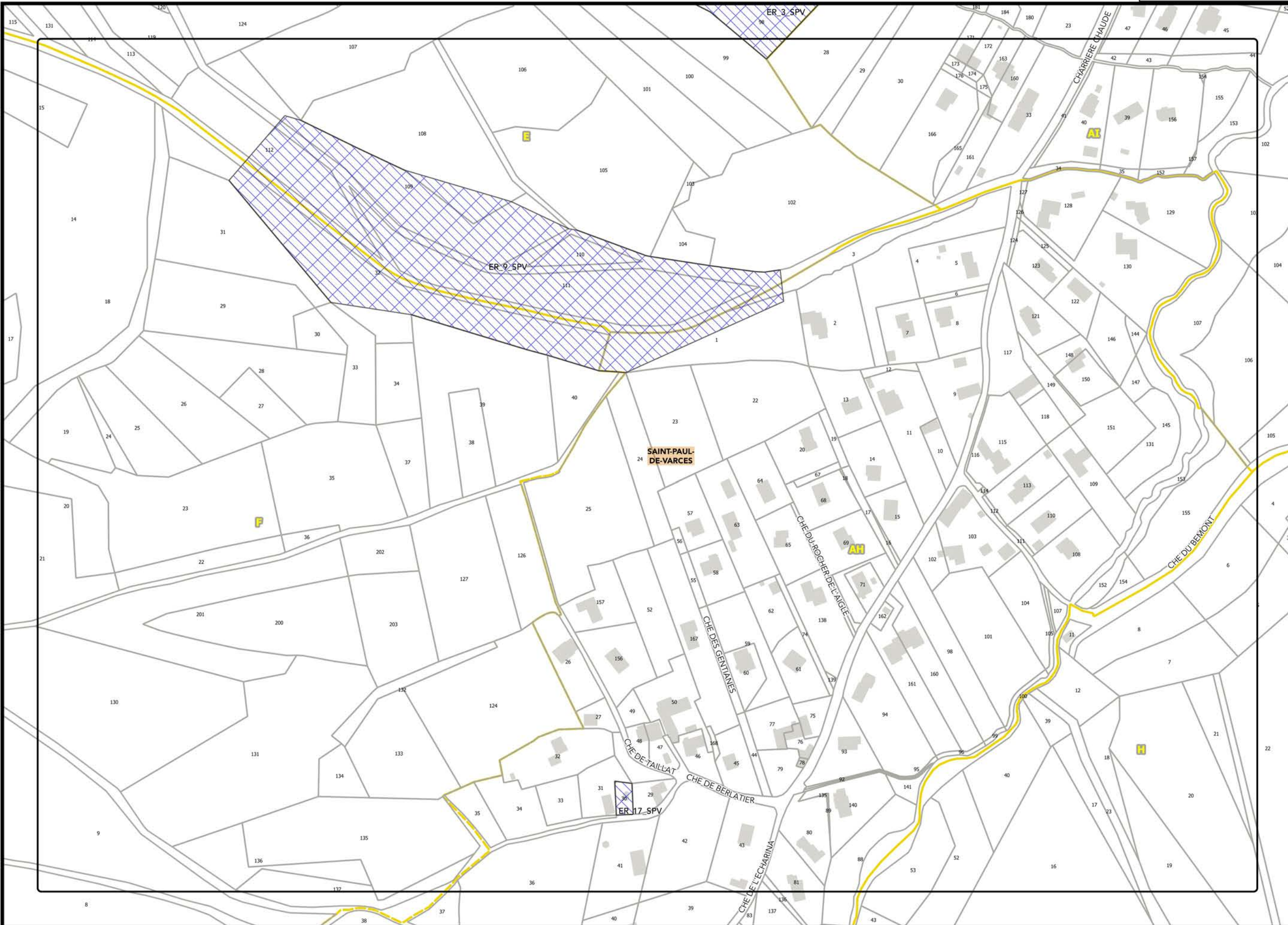
Sources :
@ DGFIP Cadastre 2016
@ DREAL Auvergne Rhône-Alpes





▲W48▲

▲Y48▲



▲F49▲

▲H49▲

Légende: se référer aux premières pages de l'atlas

Sources :
@ DGFIP Cadastre 2016
@ DREAL Auvergne Rhône-Alpes





▲G49▲

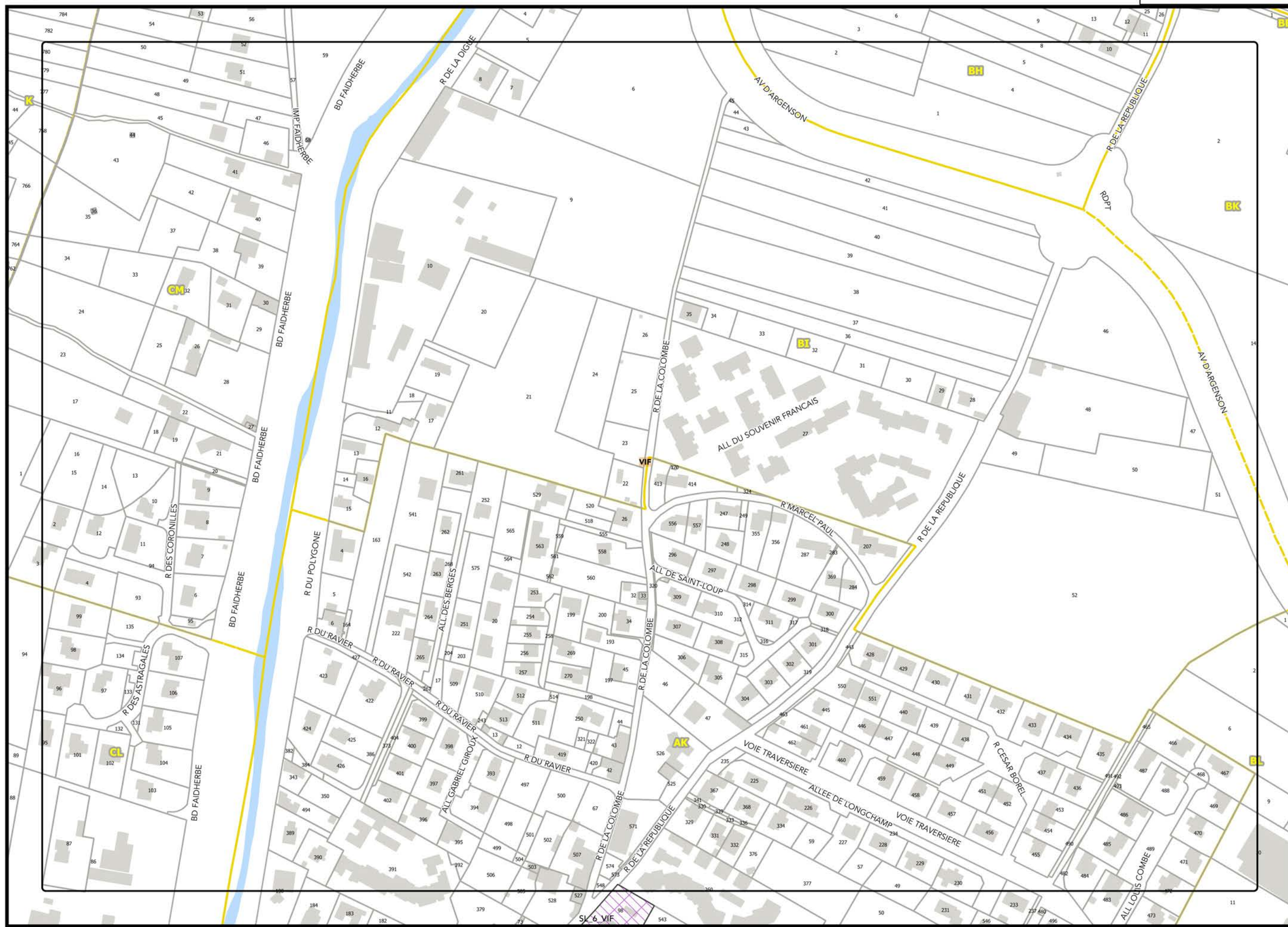
▲I49▲

J_ATLAS DES EMPLACEMENTS RÉSERVÉS - TOME 2

Légende: se référer aux premières pages de l'atlas

Sources :
@ DGFIP Cadastre 2016
@ DREAL Auvergne Rhône-Alpes

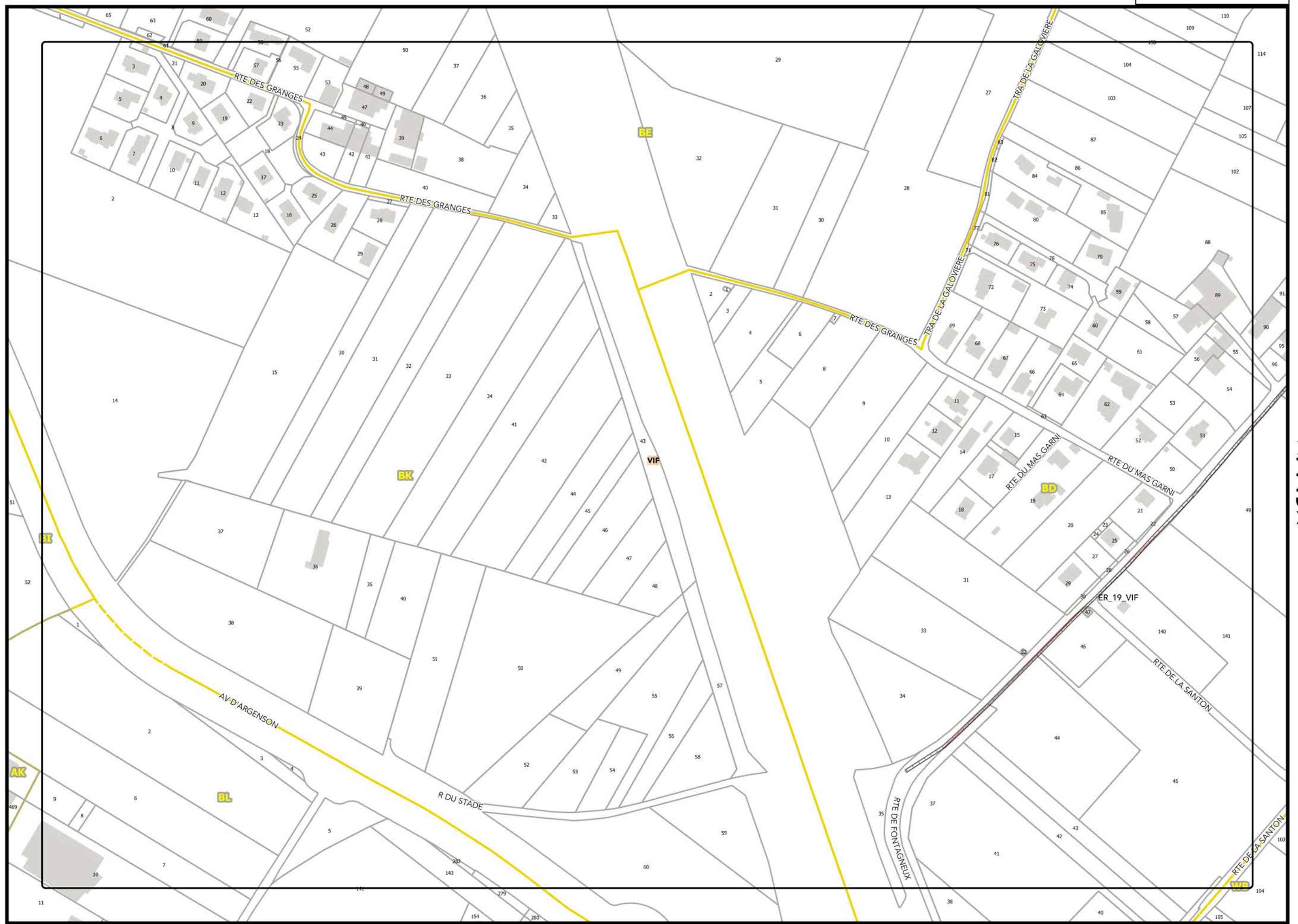




Légende: se référer aux premières pages de l'atlas

Sources :
© DGFIP Cadastre 2016
© DREAL Auvergne Rhône-Alpes





▲ K49 ▲

▲ M49 ▲

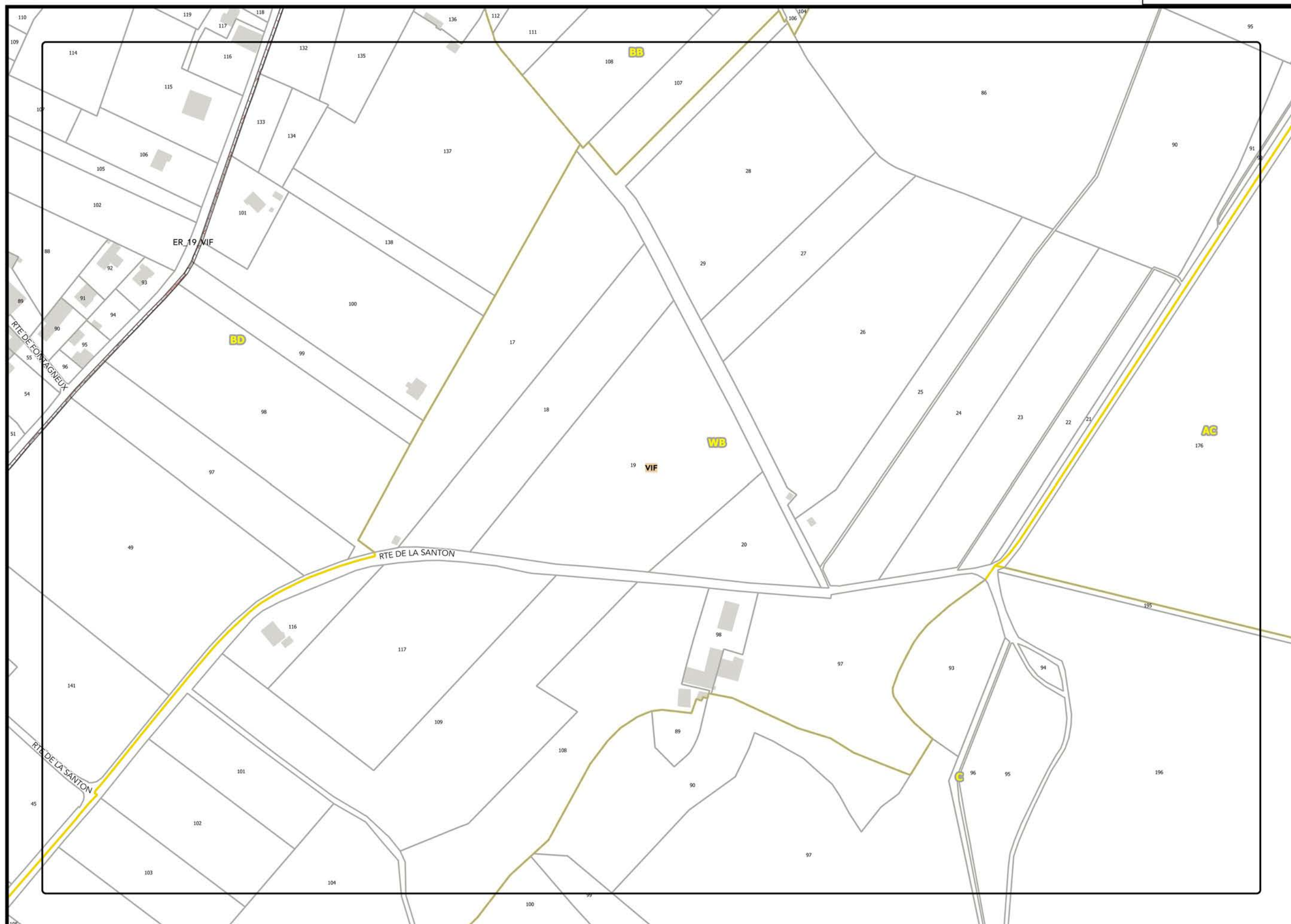
J_ATLAS DES EMPLACEMENTS RÉSERVÉS - TOME 2

Légende: se référer aux premières pages de l'atlas

Sources :
© DGFIP Cadastre 2016
© DREAL Auvergne Rhône-Alpes

▼ L50 ▼





▲O48▲

Planche n° 049

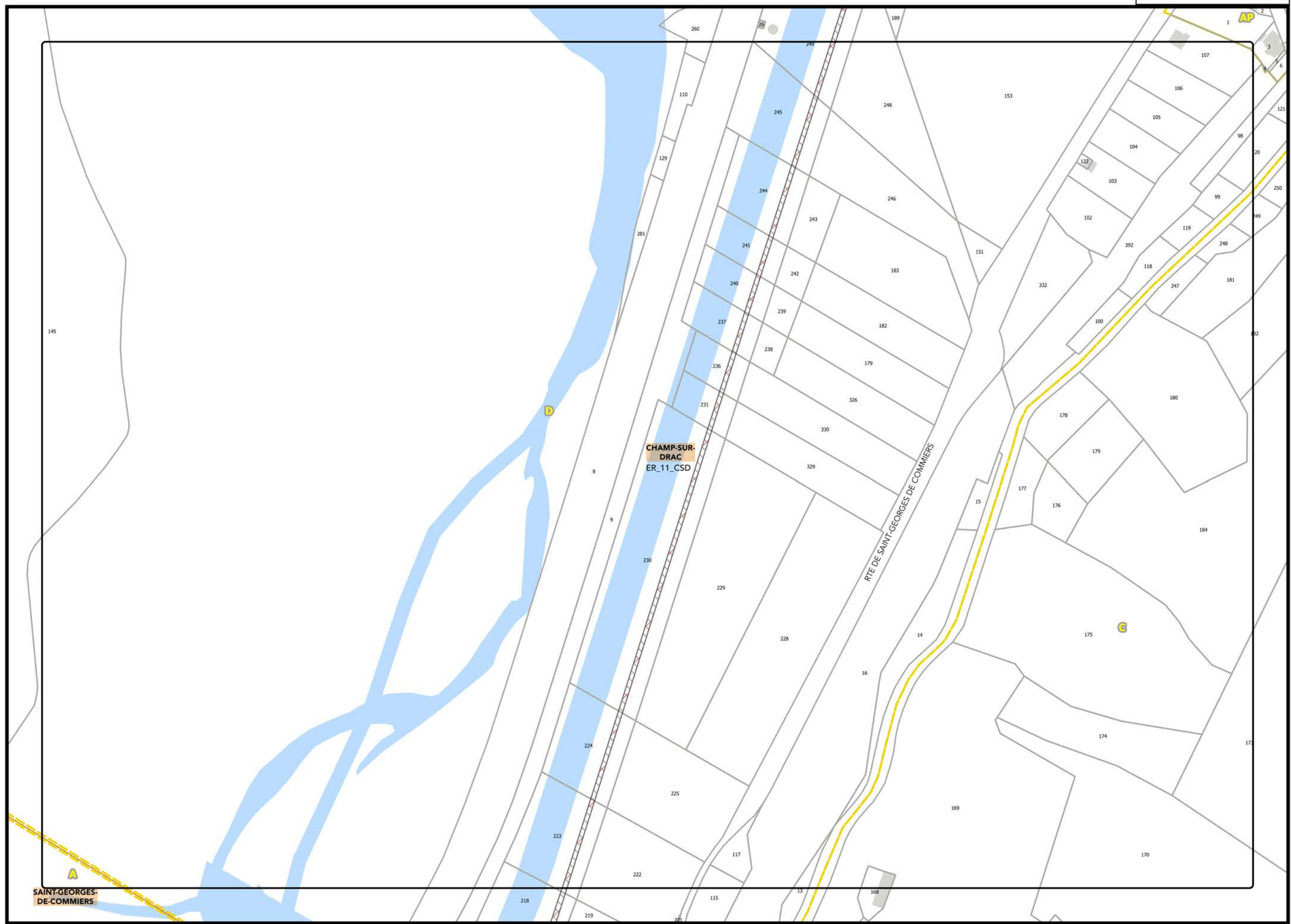


Document approuvé le 20/12/2019
Modification simplifiée n°1 du 02/07/2021

▲N49▲

▲P49▲

J_ATLAS DES EMPLACEMENTS RÉSERVÉS - TOME 2



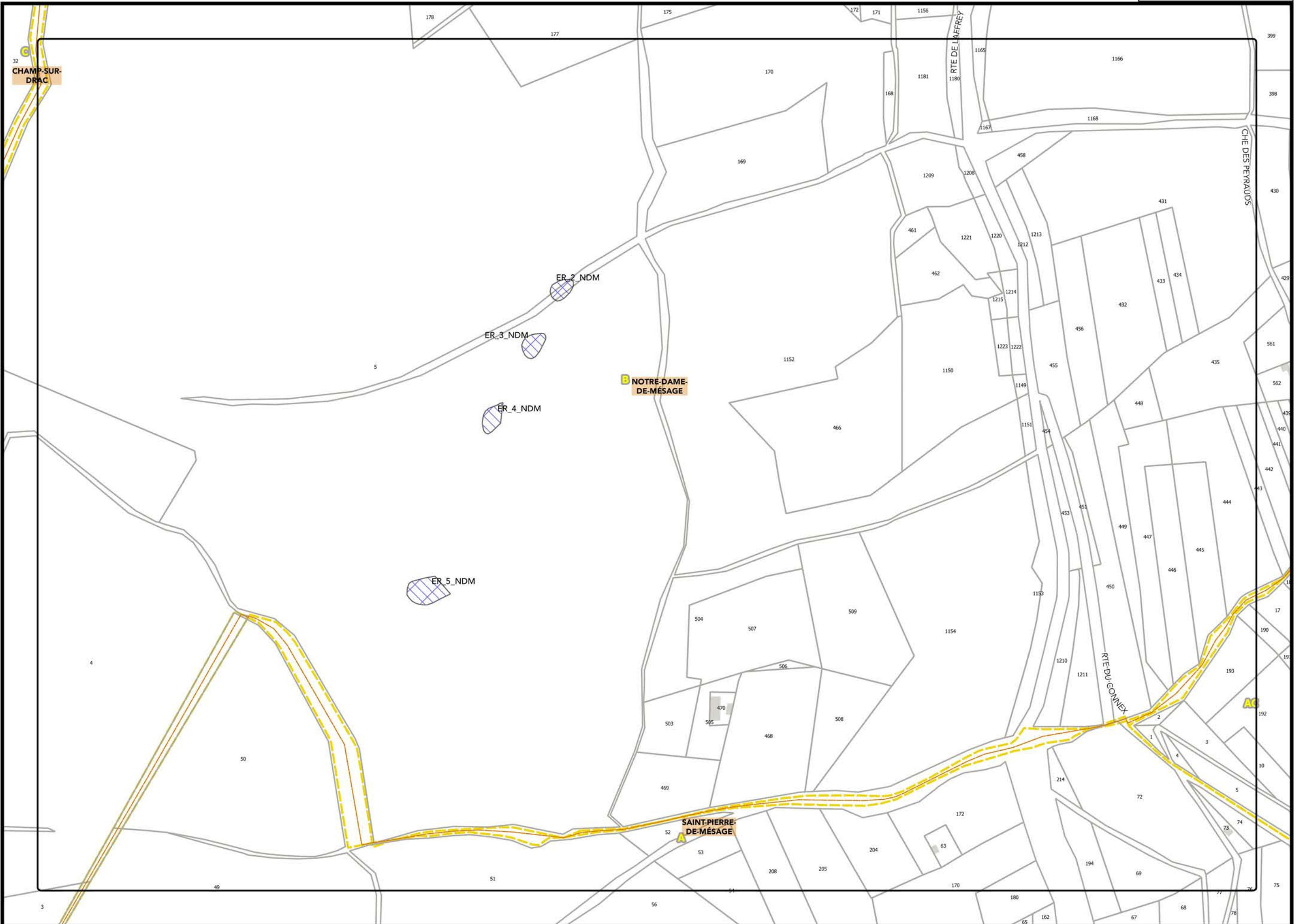
SAINT-GEORGES-DE-COMMIERS

Sources :
@ DGFIP Cadastre 2016
@ DREAL Auvergne Rhône-Alpes

▼O50▼



Légende: se référer aux premières pages de l'atlas




▲Q49▲

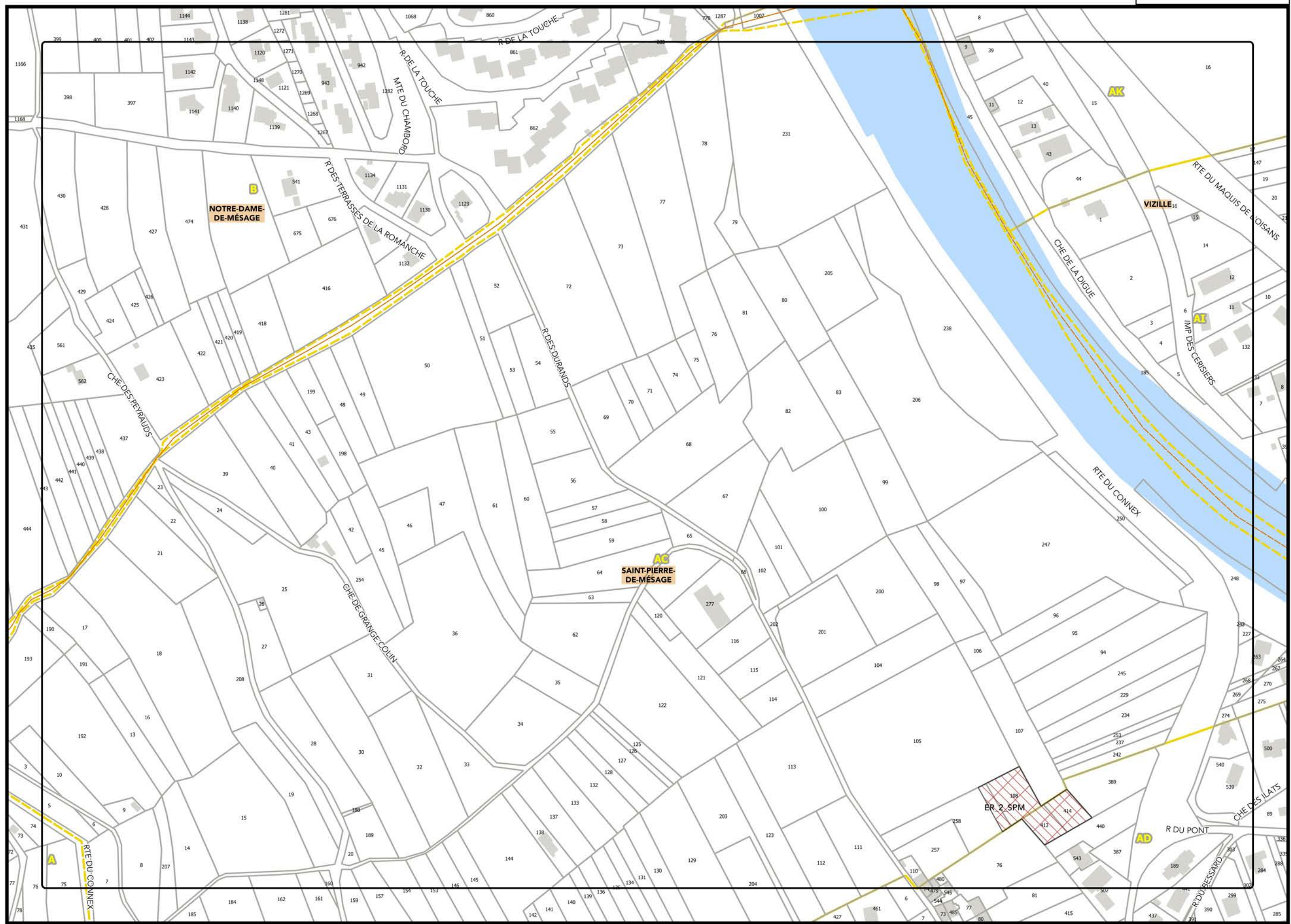
▲S49▲

J_ATLAS DES EMPLACEMENTS RÉSERVÉS - TOME 2

Légende: se référer aux premières pages de l'atlas

Sources :
@ DGFip Cadastre 2016
@ DREAL Auvergne Rhône-Alpes






▲R49▲

▲T49▲

▼S50▼

Légende: se référer aux premières pages de l'atlas

Sources :
@ DGFIP Cadastre 2016
@ DREAL Auvergne Rhône-Alpes





▲ K50 ▲

▼ M50 ▼

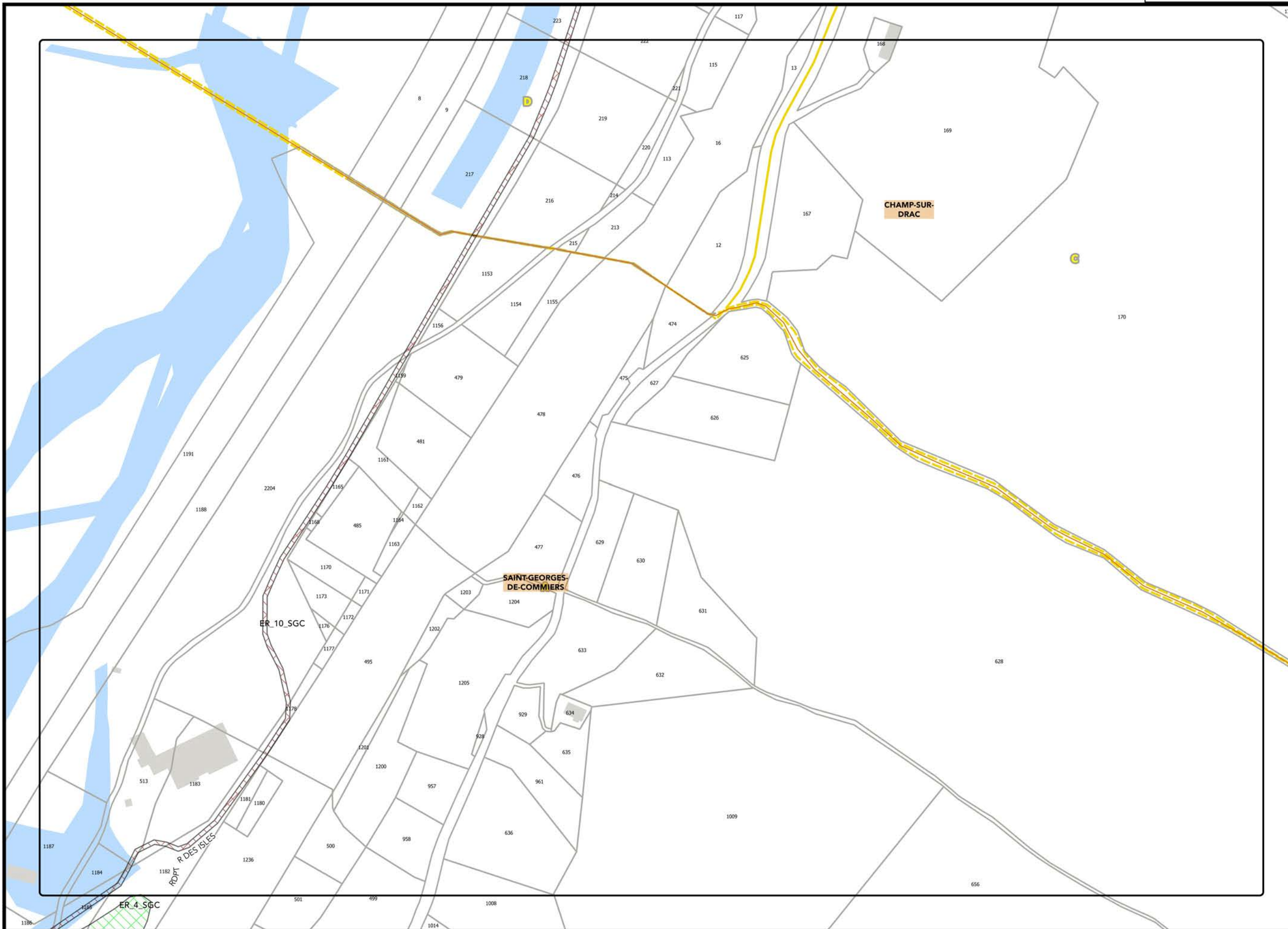
Légende: se référer aux premières pages de l'atlas

Sources :
@ DGFIP Cadastre 2016
@ DREAL Auvergne Rhône-Alpes




▲N50▲

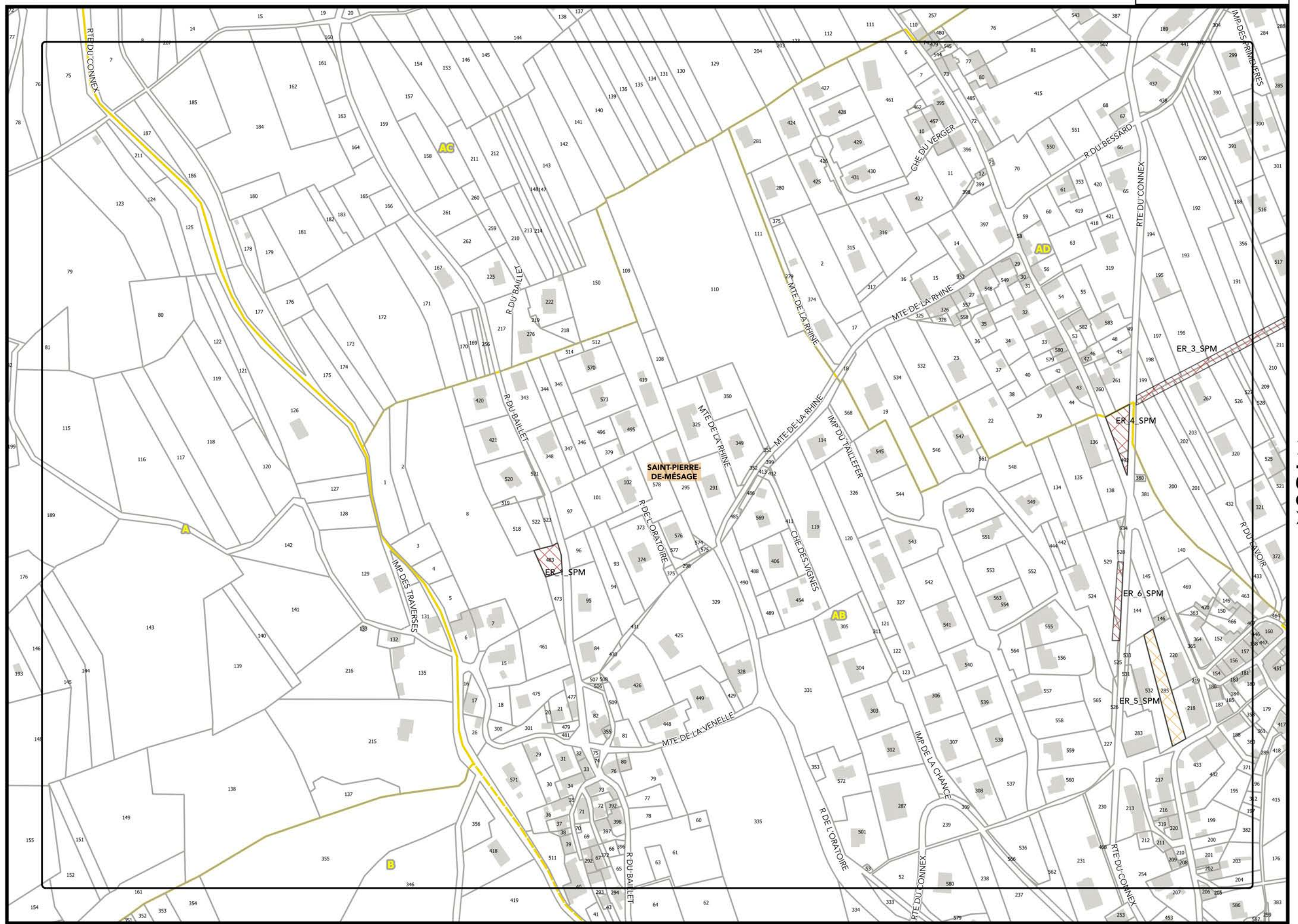
▲P50▲



Légende: se référer aux premières pages de l'atlas

Sources :
@ DGFIP Cadastre 2016
@ DREAL Auvergne Rhône-Alpes






▲R50▲

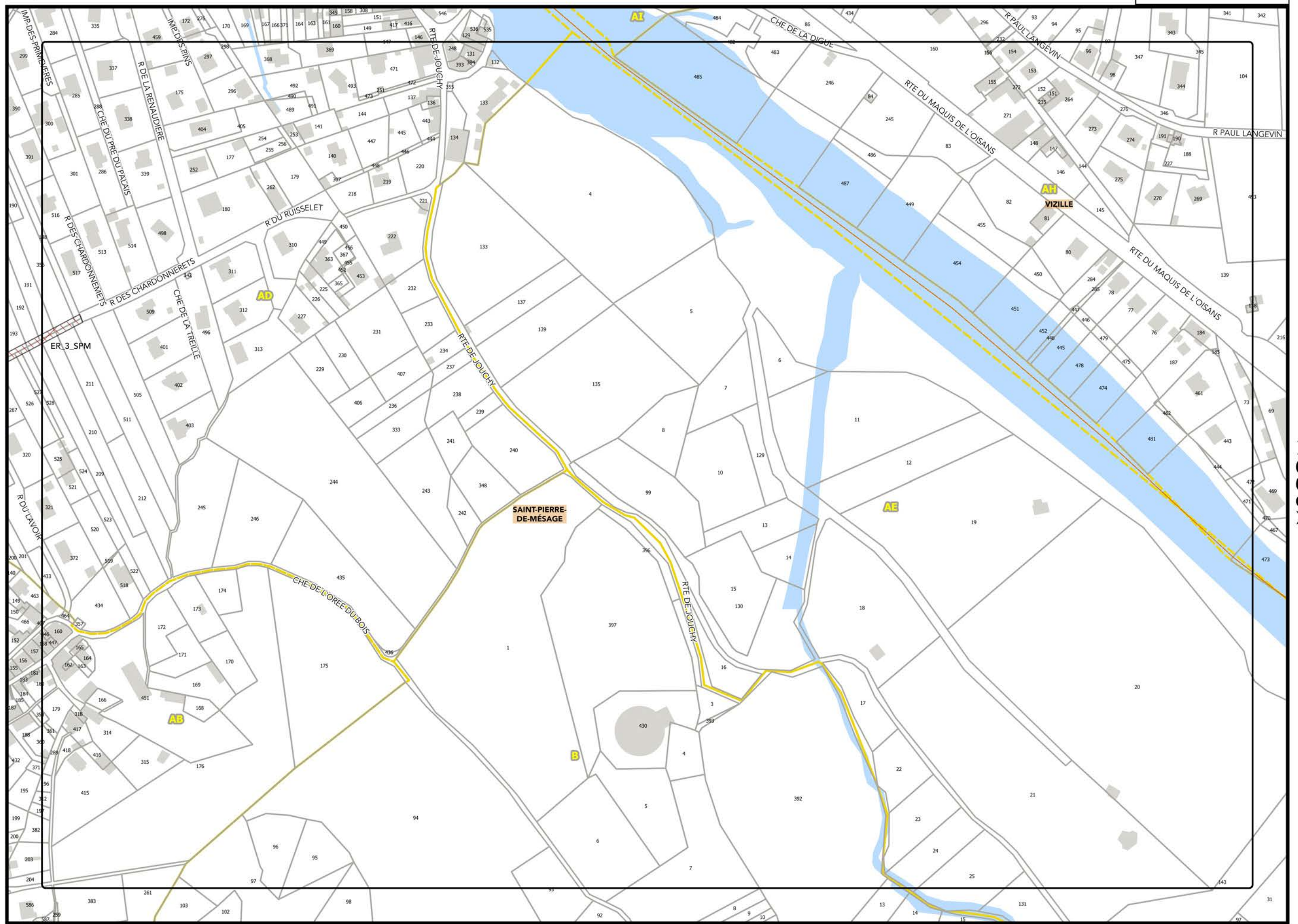
▼051▼

▼S51▼

Légende: se référer aux premières pages de l'atlas

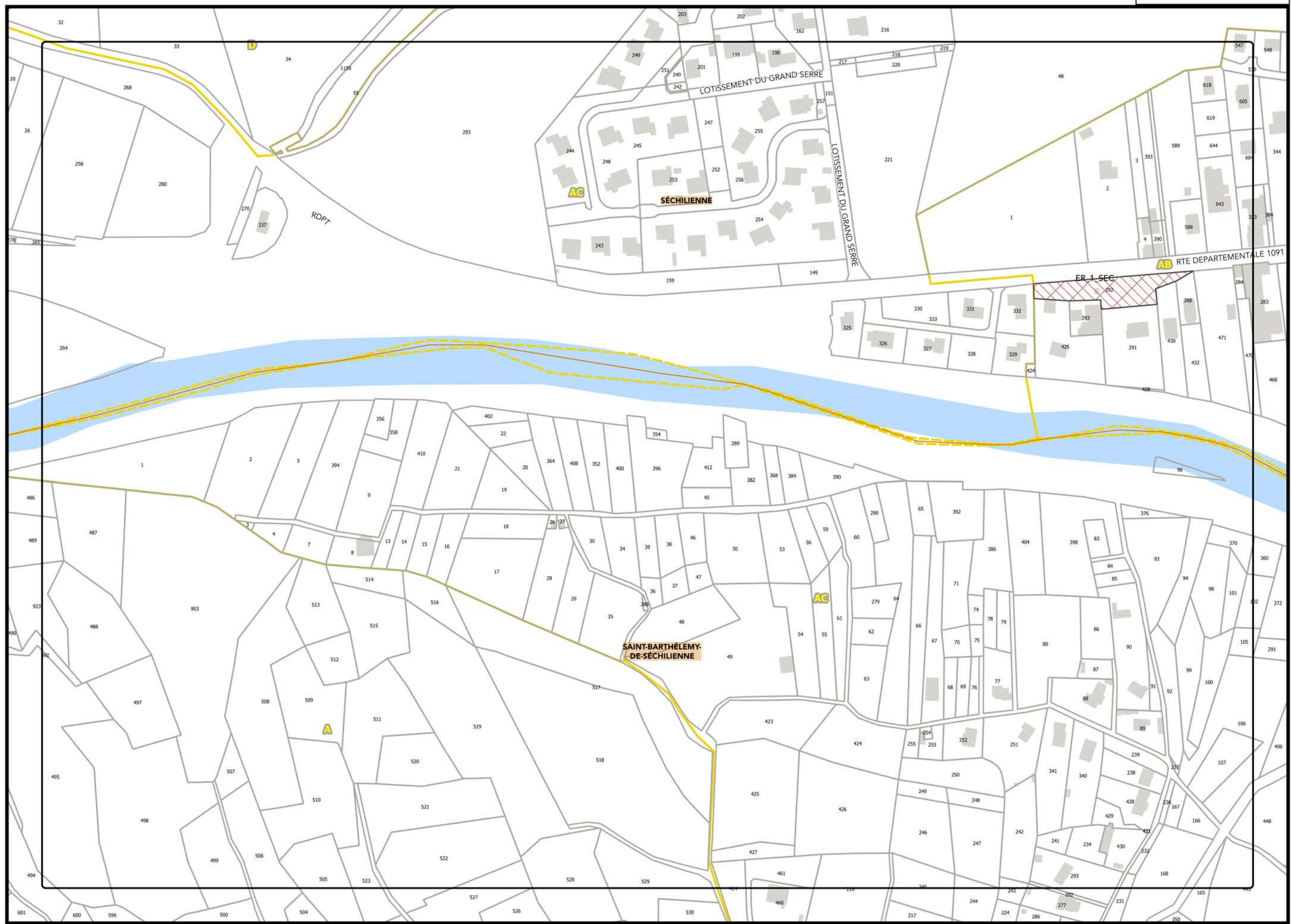
Sources :
© DGFiP Cadastre 2016
© DREAL Auvergne Rhône-Alpes





▲S50▲

▼050▼



▲X50▲

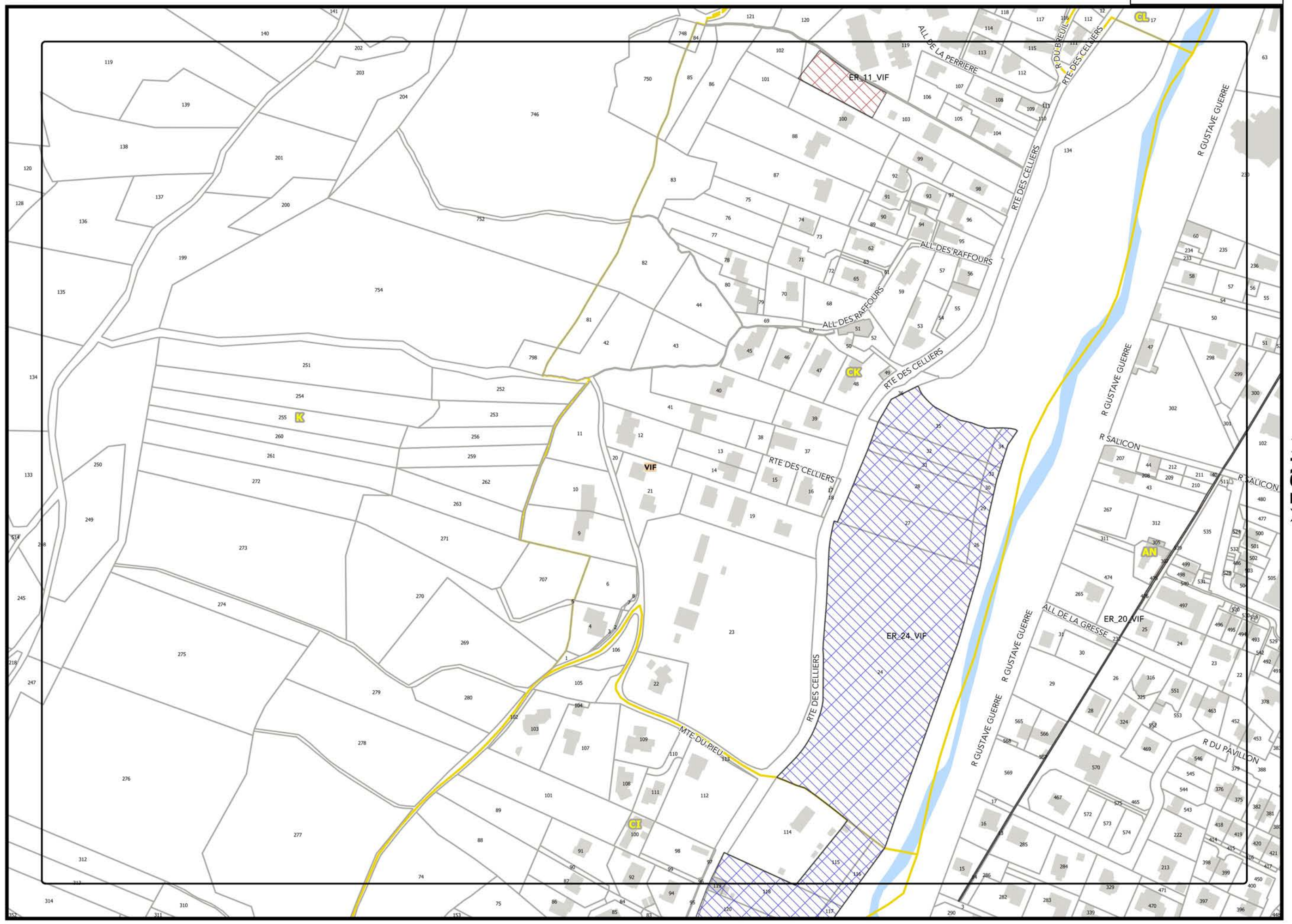
▼Y51▼

Légende: se référer aux premières pages de l'atlas

Sources :
@ DGFIP Cadastre 2016
@ DREAL Auvergne Rhône-Alpes

▼Y51▼

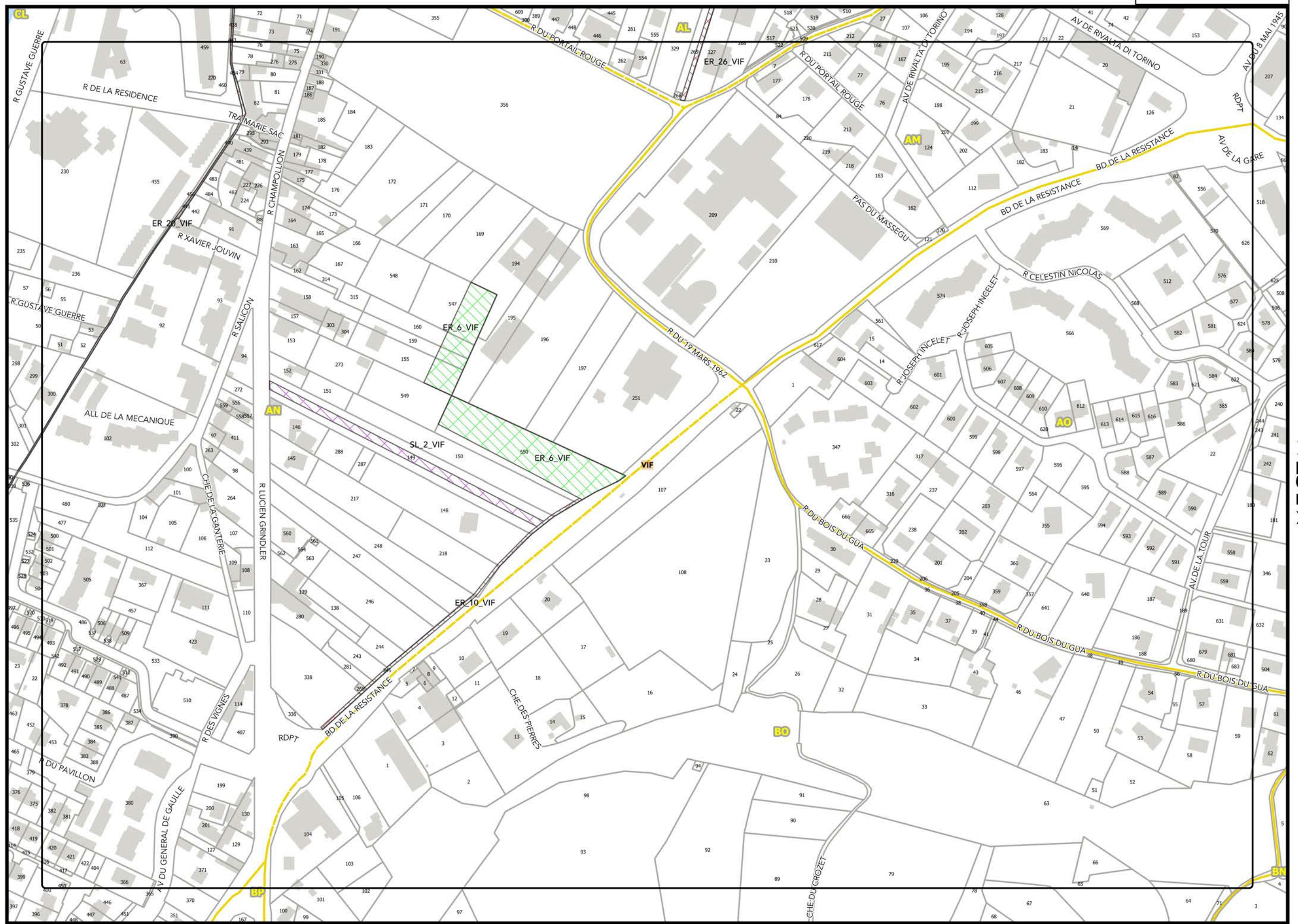




▲ I51 ▲

▲ I51 ▲

J_ATLAS DES EMPLACEMENTS RÉSERVÉS - TOME 2



▲J51▲

▼J51▼



▲ K51 ▲

▼ S1 ▼



▲N51▲

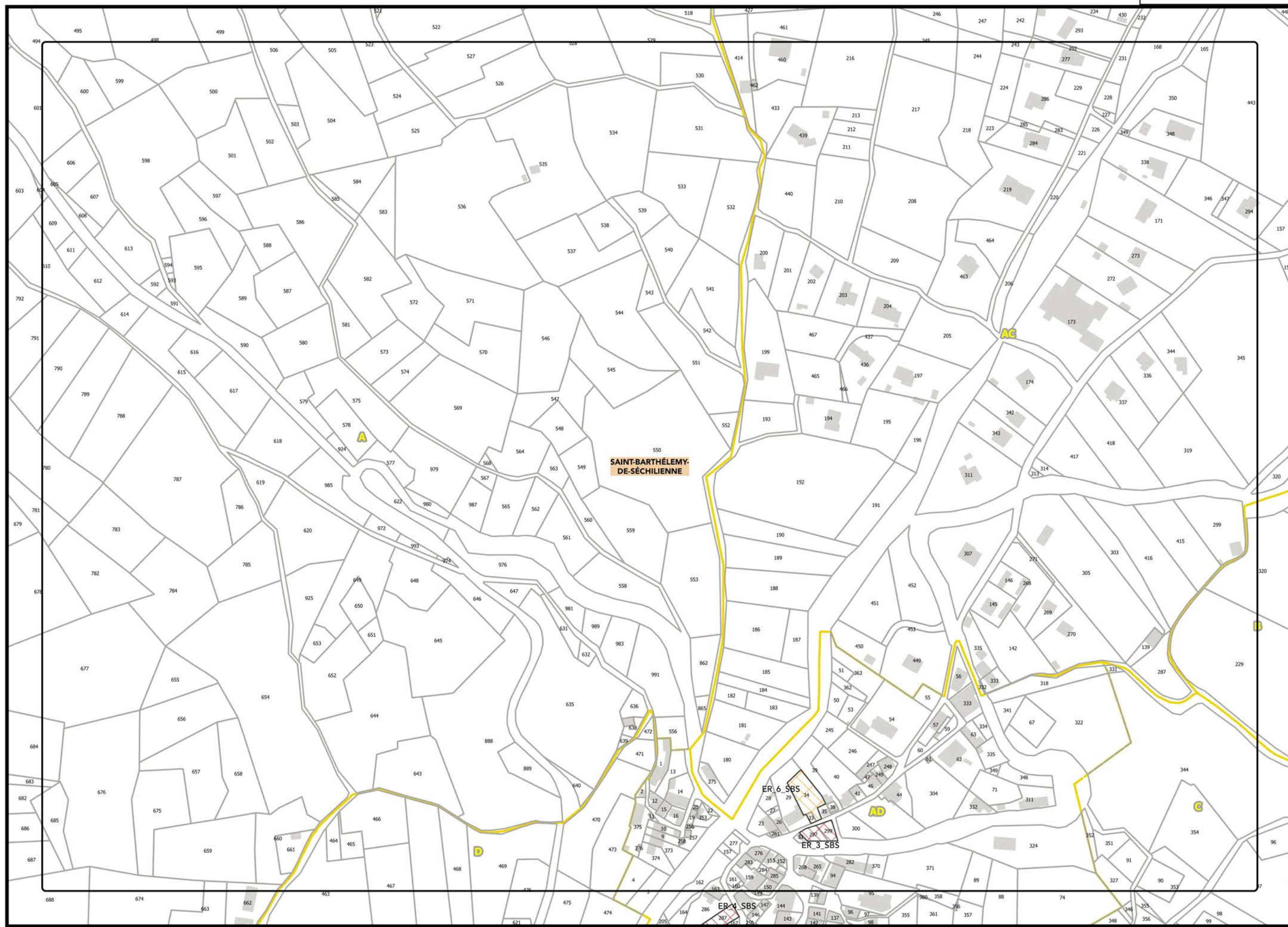
▲P51▲

J_ATLAS DES EMPLACEMENTS RÉSERVÉS - TOME 2

Légende: se référer aux premières pages de l'atlas

Sources :
@ DGFIP Cadastre 2016
@ DREAL Auvergne Rhône-Alpes





▲ X51 ▲

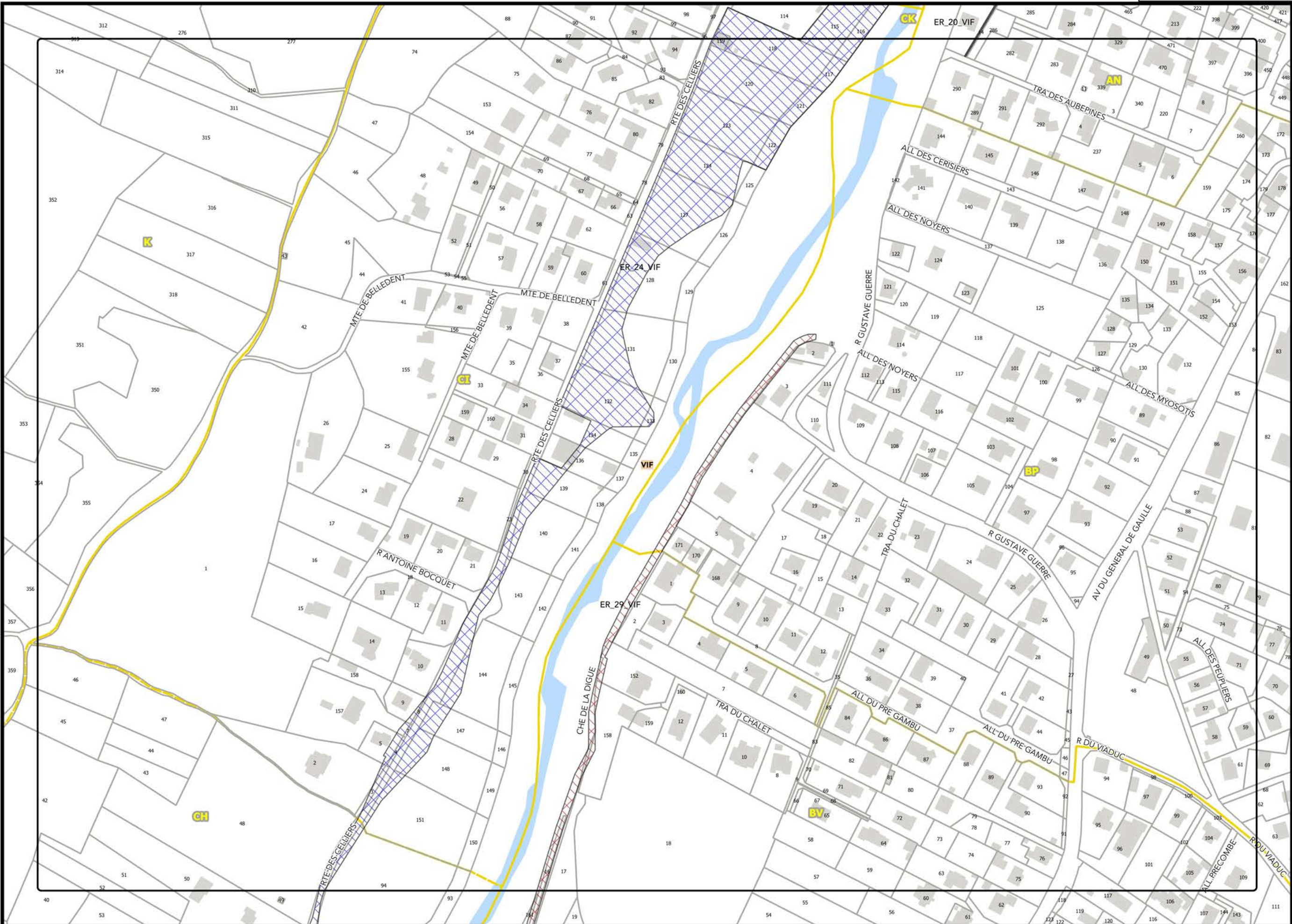
▼ Y52 ▼

Légende: se référer aux premières pages de l'atlas

Sources :
@ DGFIP Cadastre 2016
@ DREAL Auvergne Rhône-Alpes

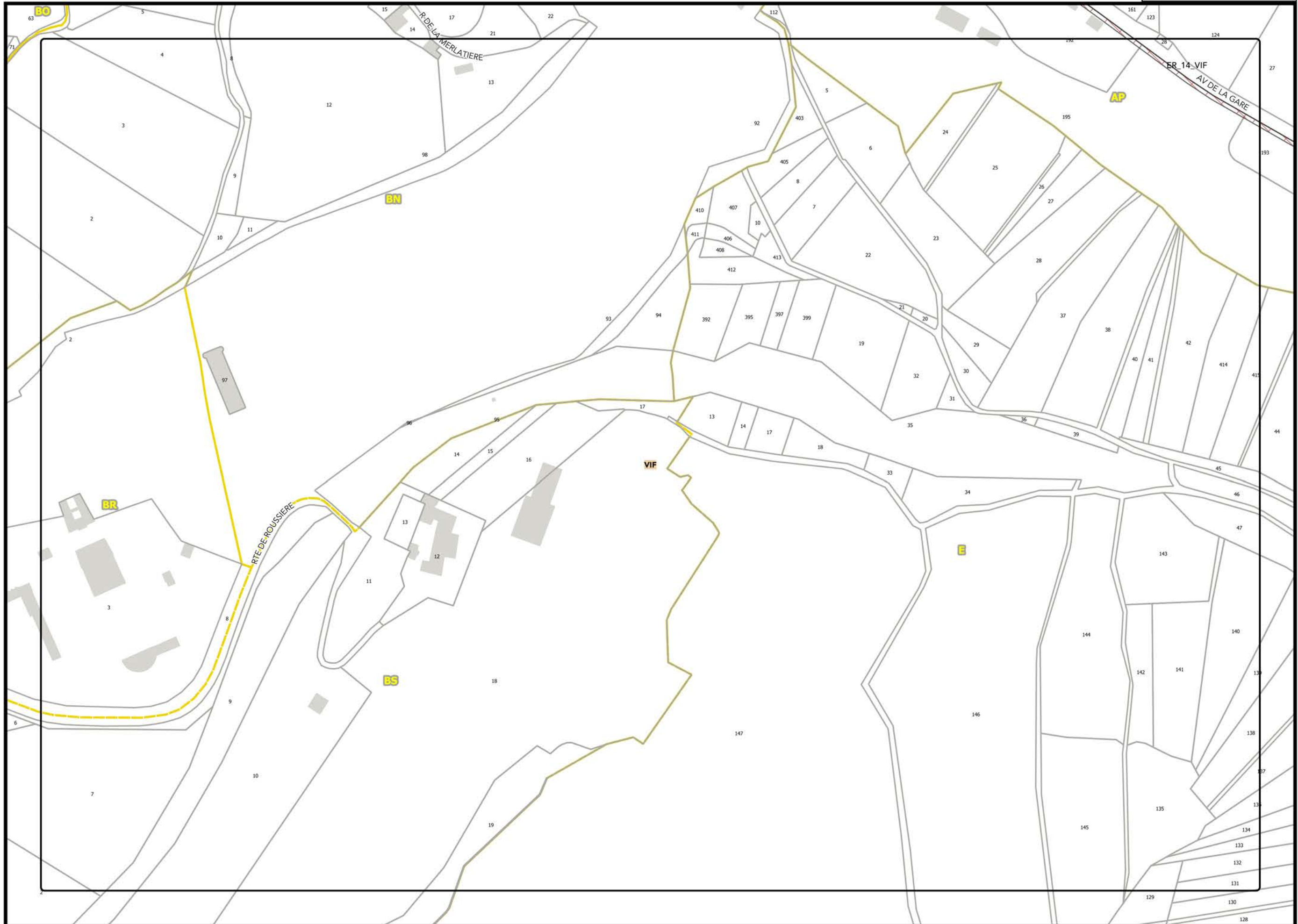
▼ Y52 ▼





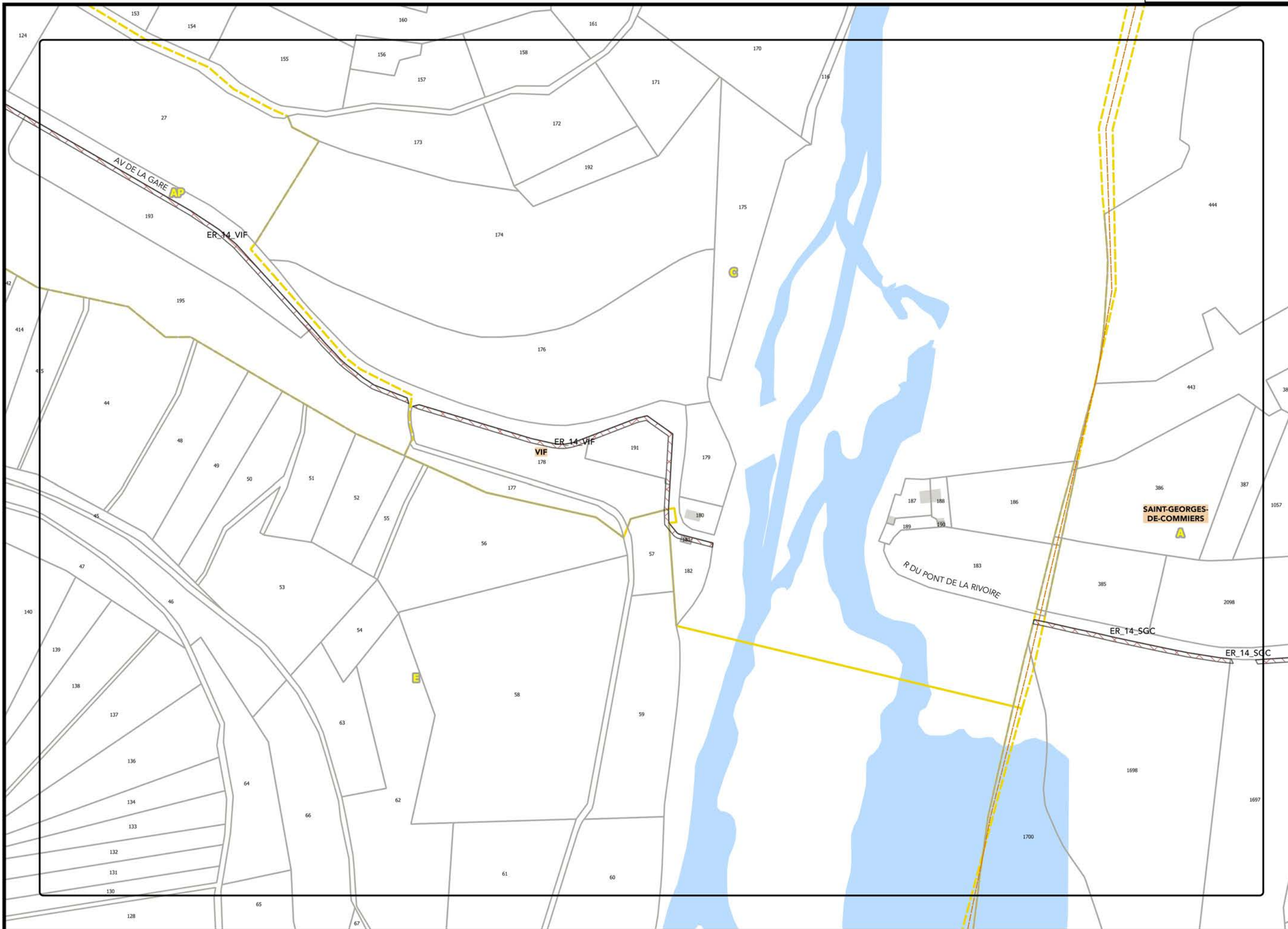
▲ I52 ▲

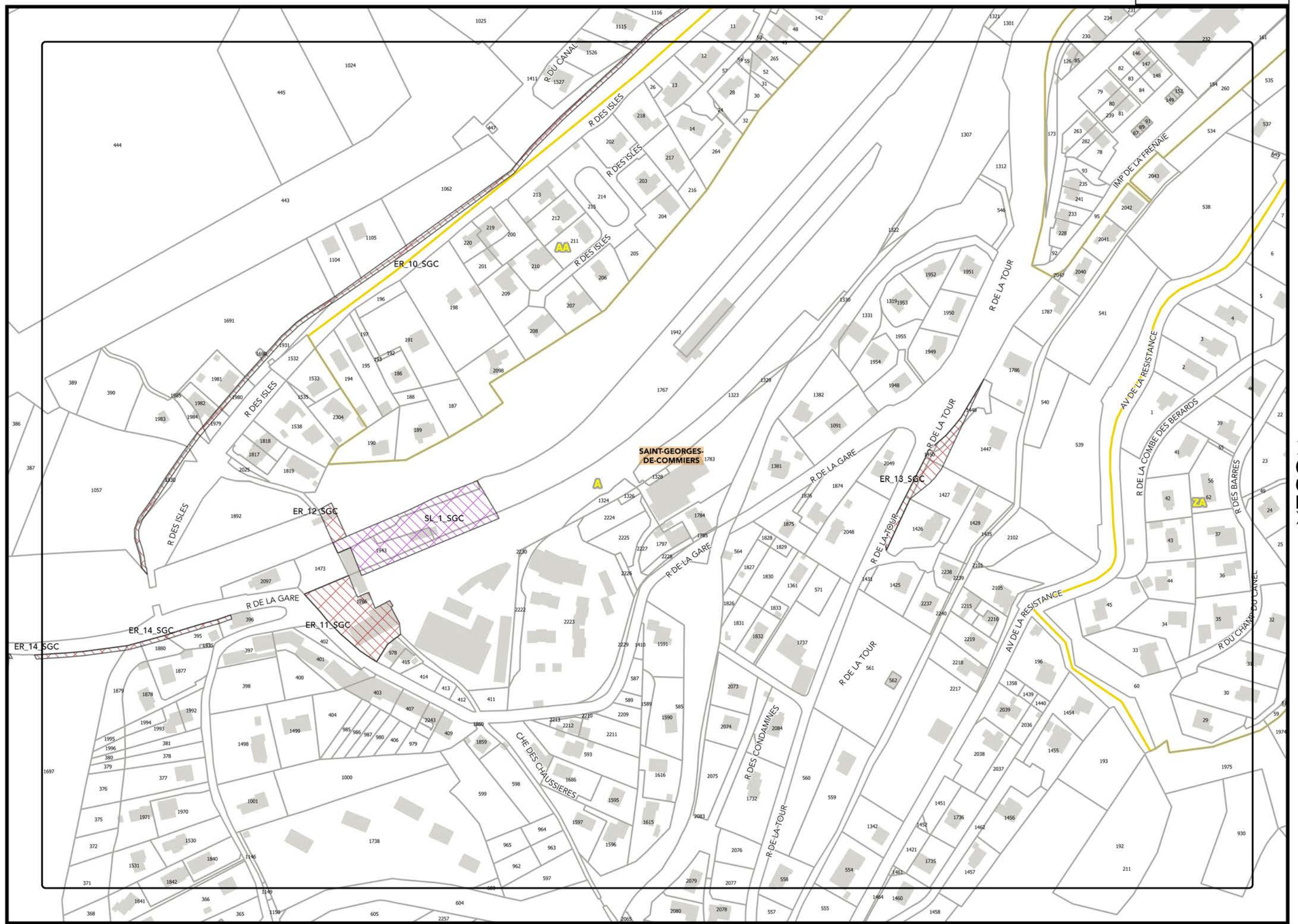
▲ K52 ▲



Document approuvé le 20/12/2019
Modification simplifiée n°1 du 02/07/2021

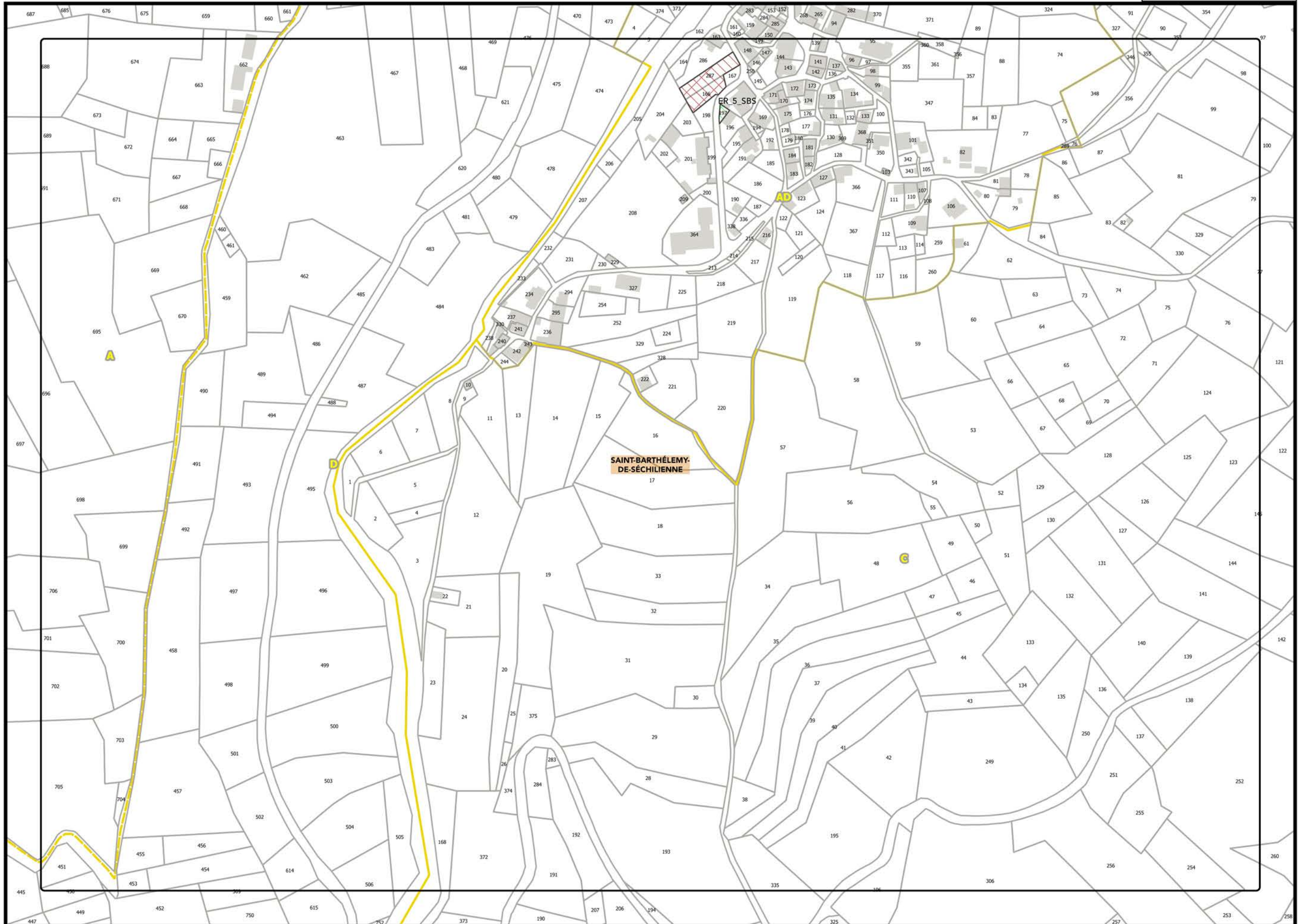
J_ATLAS DES EMPLACEMENTS RÉSERVÉS - TOME 2





Légende: se référer aux premières pages de l'atlas

Sources :
@ DGFiP Cadastre 2016
@ DREAL Auvergne Rhône-Alpes




▲X52▲

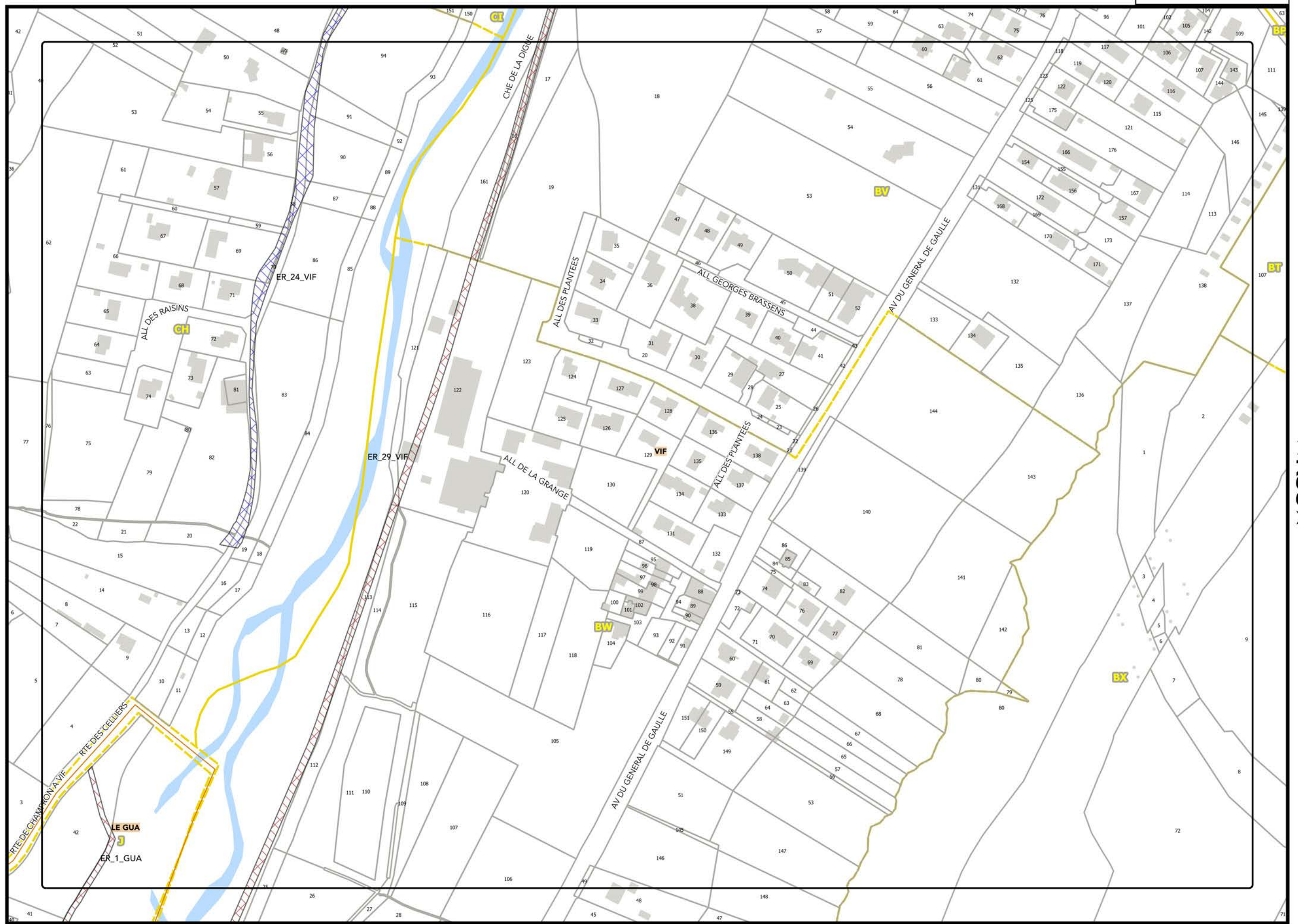
▲Z52▲

J_ATLAS DES EMPLACEMENTS RÉSERVÉS - TOME 2

Légende: se référer aux premières pages de l'atlas

Sources :
@ DGFIP Cadastre 2016
@ DREAL Auvergne Rhône-Alpes





▲ I53 ▲

▲ K53 ▲

Légende: se référer aux premières pages de l'atlas

Sources :
@ DGFIP Cadastre 2016
@ DREAL Auvergne Rhône-Alpes





▲M53▲

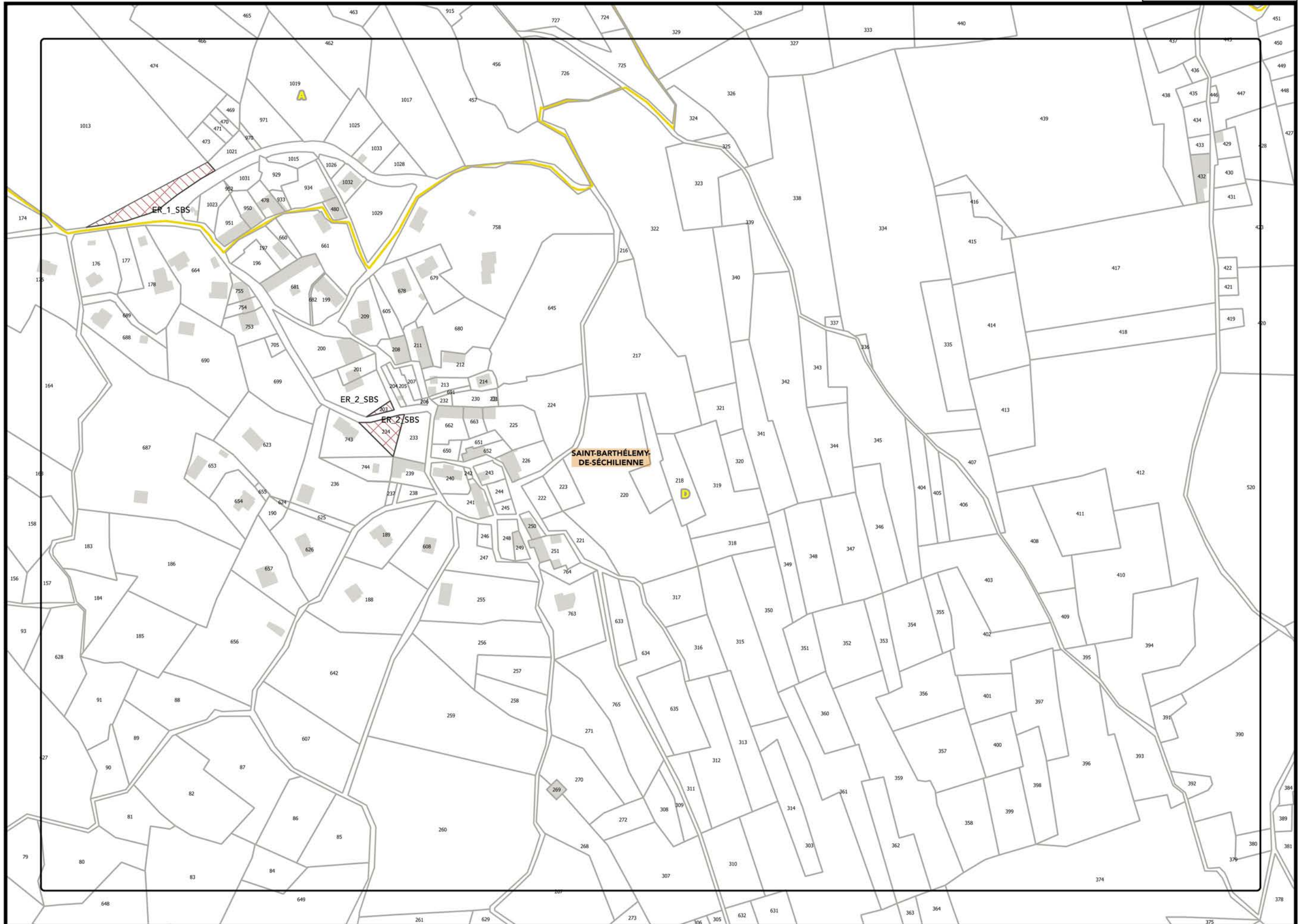
▼S53▼

J_ATLAS DES EMPLACEMENTS RÉSERVÉS - TOME 2

Légende: se référer aux premières pages de l'atlas

Sources :
© DGFIP Cadastre 2016
© DREAL Auvergne Rhône-Alpes





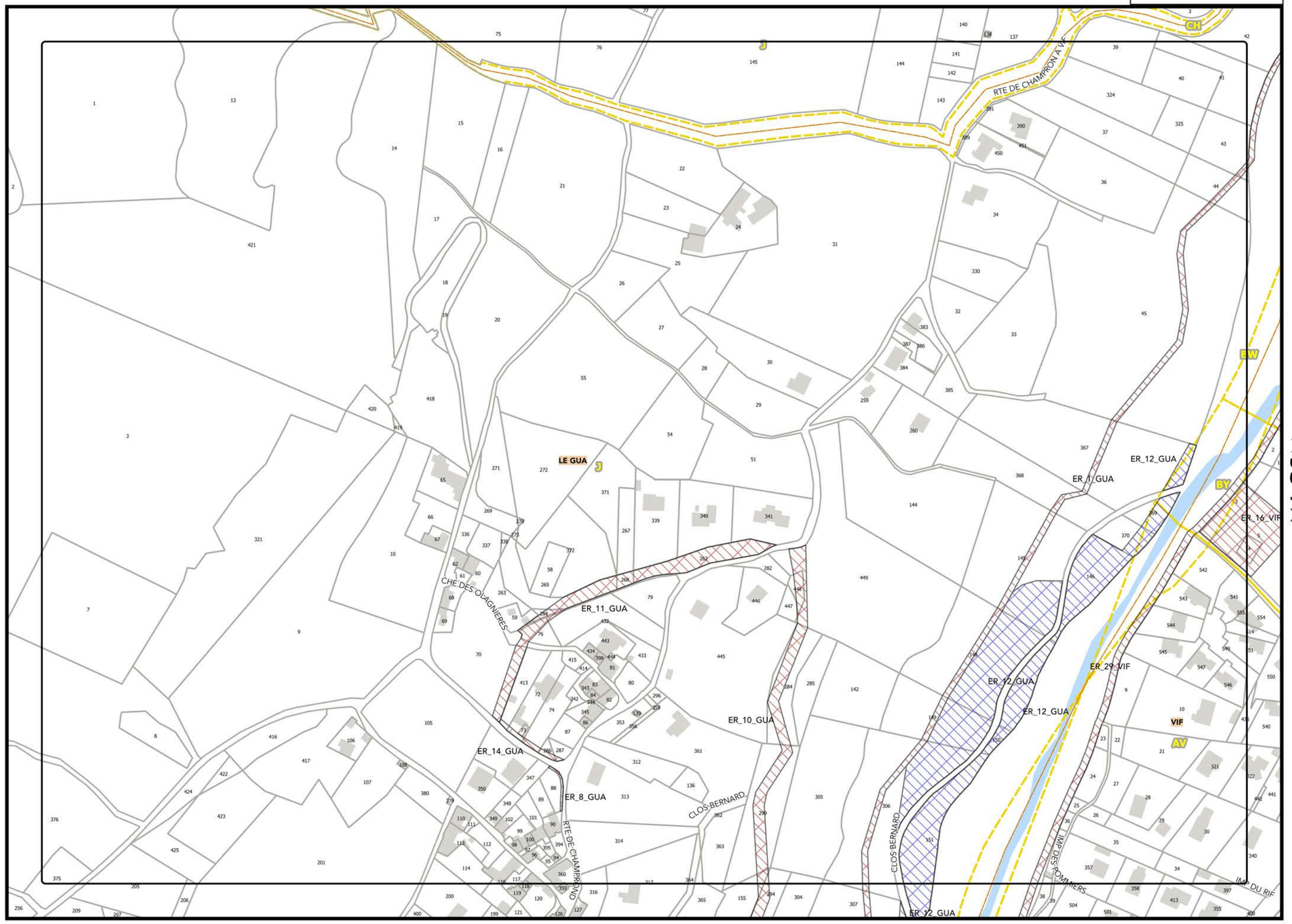
▲W53▲

▲Y53▲

J_ATLAS DES EMPLACEMENTS RÉSERVÉS - TOME 2

Légende: se référer aux premières pages de l'atlas

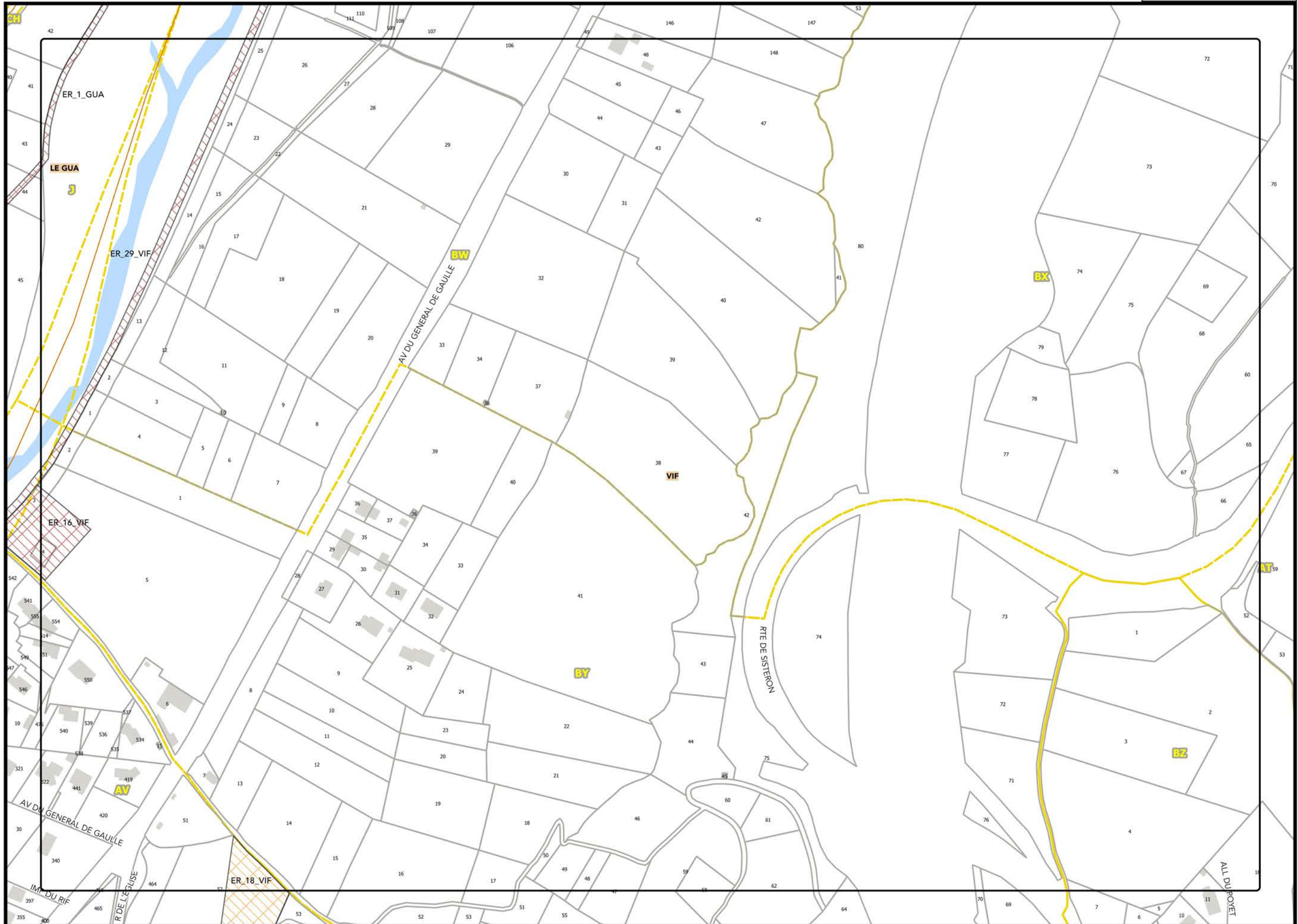
Sources :
@ DGFIP Cadastre 2016
@ DREAL Auvergne Rhône-Alpes

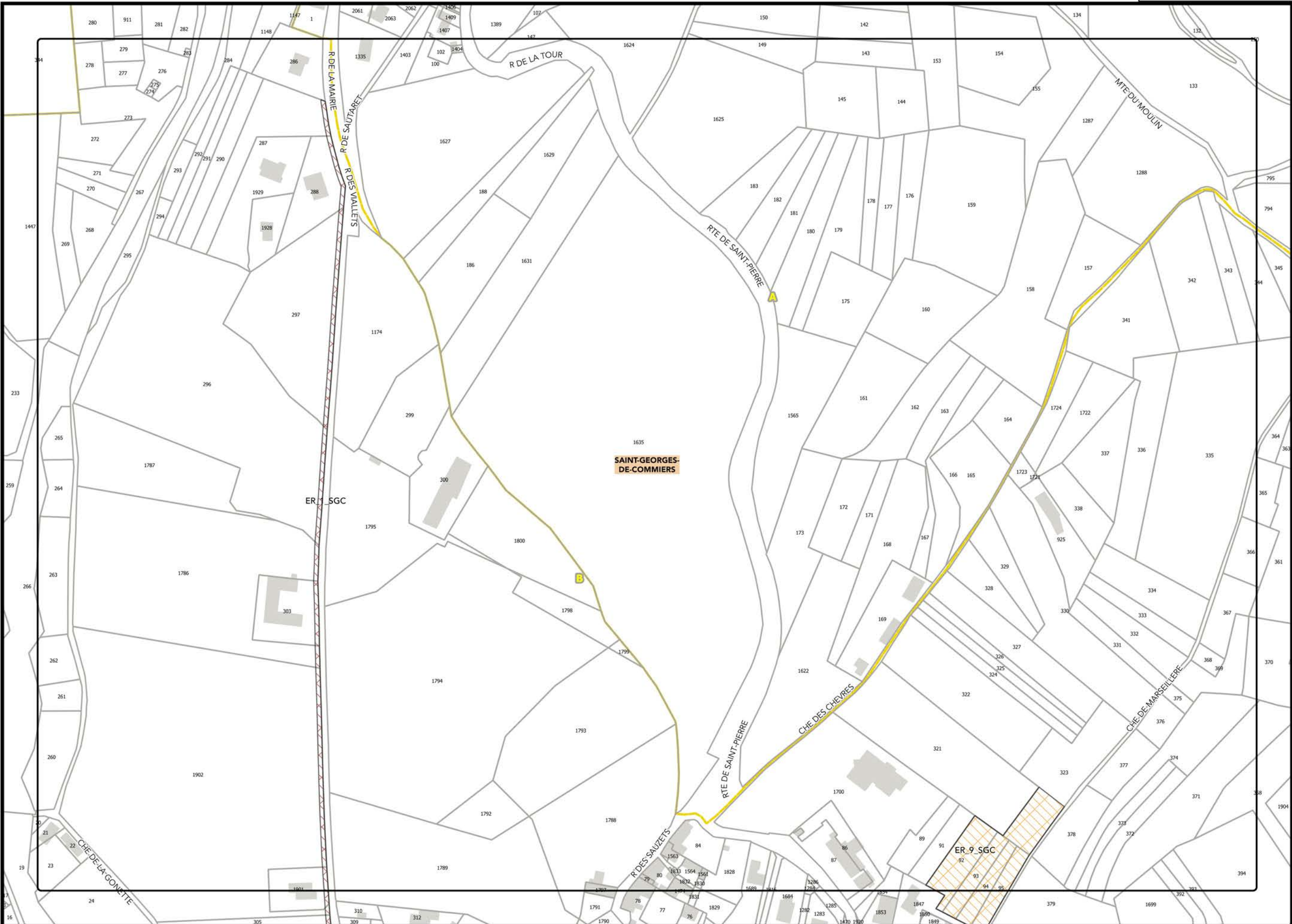


▲ H54 ▲

▲ J54 ▲

J_ATLAS DES EMPLACEMENTS RÉSERVÉS - TOME 2





▲M54▲

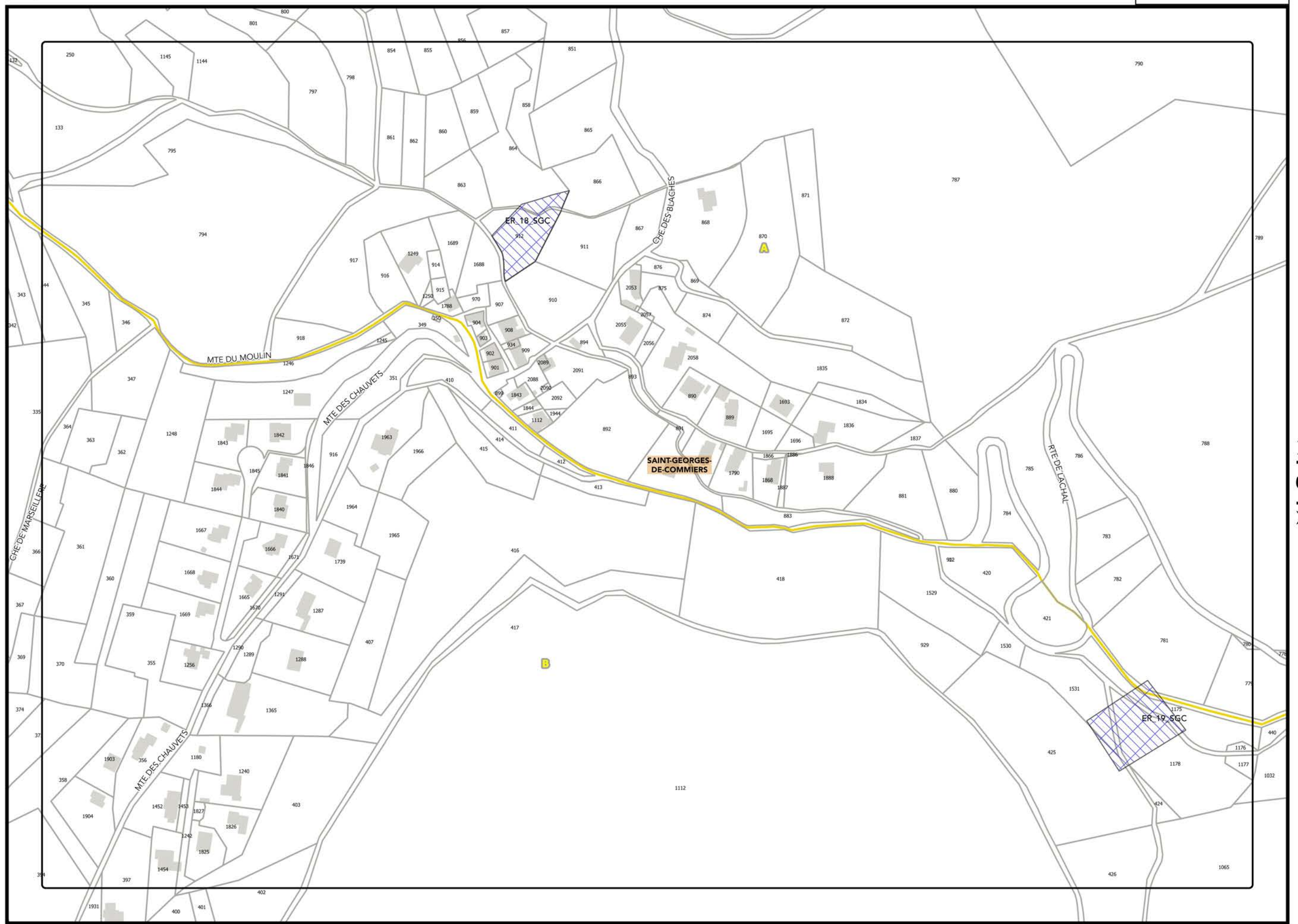
▲O54▲

J_ATLAS DES EMPLACEMENTS RÉSERVÉS - TOME 2

Légende: se référer aux premières pages de l'atlas

Sources :
@ DGFIP Cadastre 2016
@ DREAL Auvergne Rhône-Alpes






▲N54▲

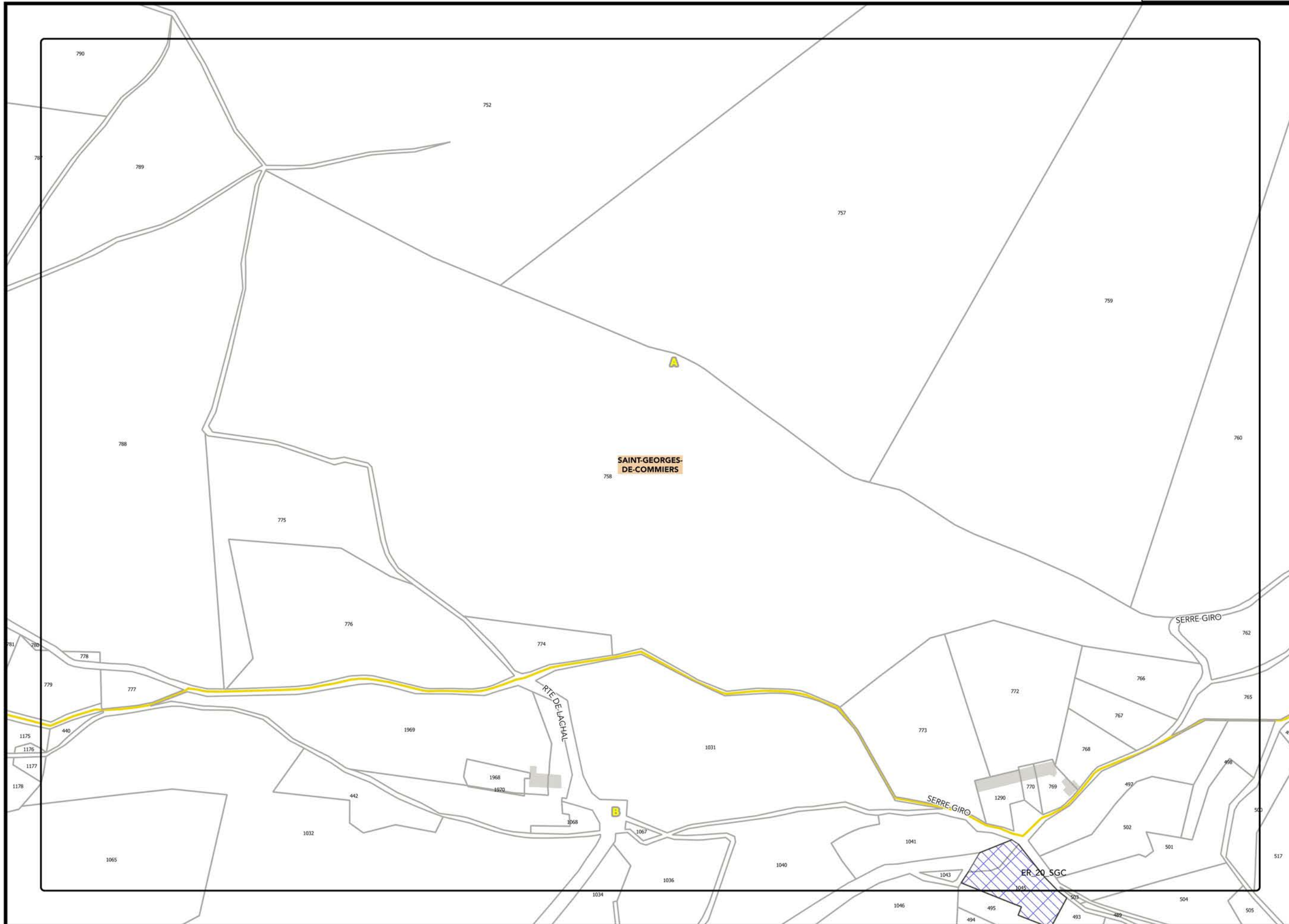
▲P54▲

J_ATLAS DES EMPLACEMENTS RÉSERVÉS - TOME 2

Légende: se référer aux premières pages de l'atlas


Sources :
@ DGFIP Cadastre 2016
@ DREAL Auvergne Rhône-Alpes

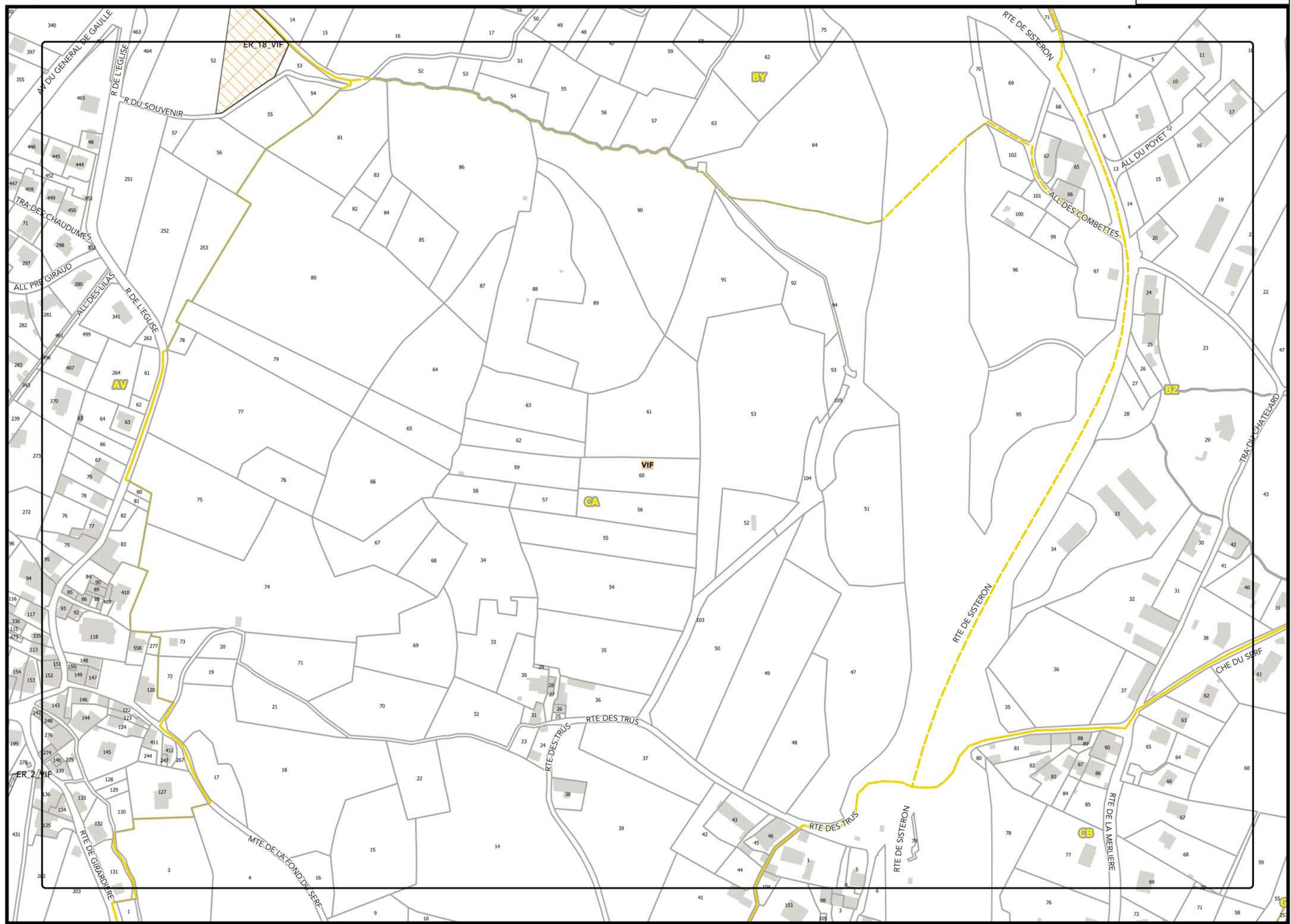




Légende: se référer aux premières pages de l'atlas

Sources :
@ DGFIP Cadastre 2016
@ DREAL Auvergne Rhône-Alpes



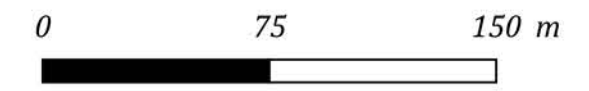


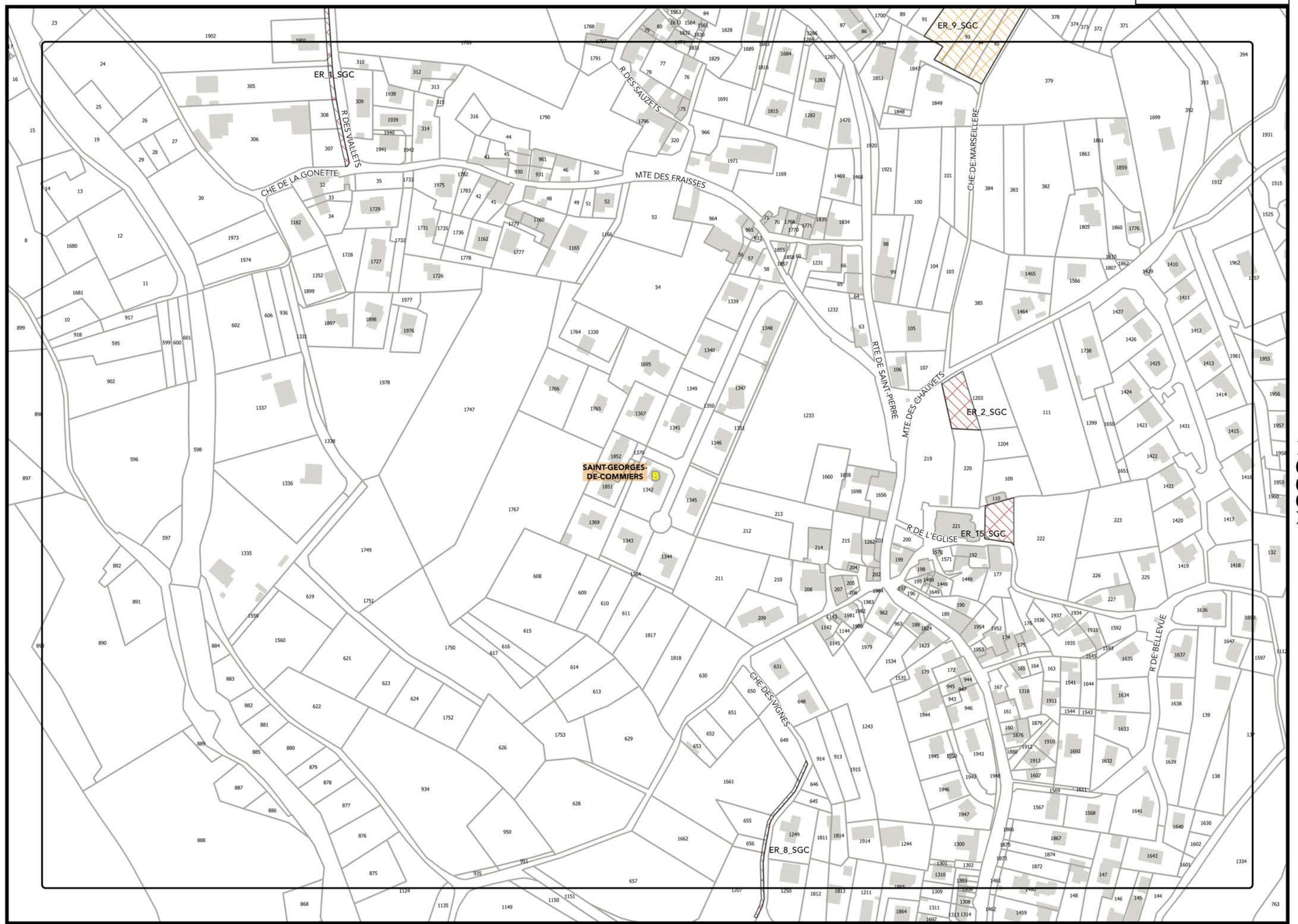
▲ I55 ▲

▲ K55 ▲

Légende: se référer aux premières pages de l'atlas

Sources :
© DGFIP Cadastre 2016
© DREAL Auvergne Rhône-Alpes





Légende: se référer aux premières pages de l'atlas

Sources :
@ DGFIP Cadastre 2016
@ DREAL Auvergne Rhône-Alpes

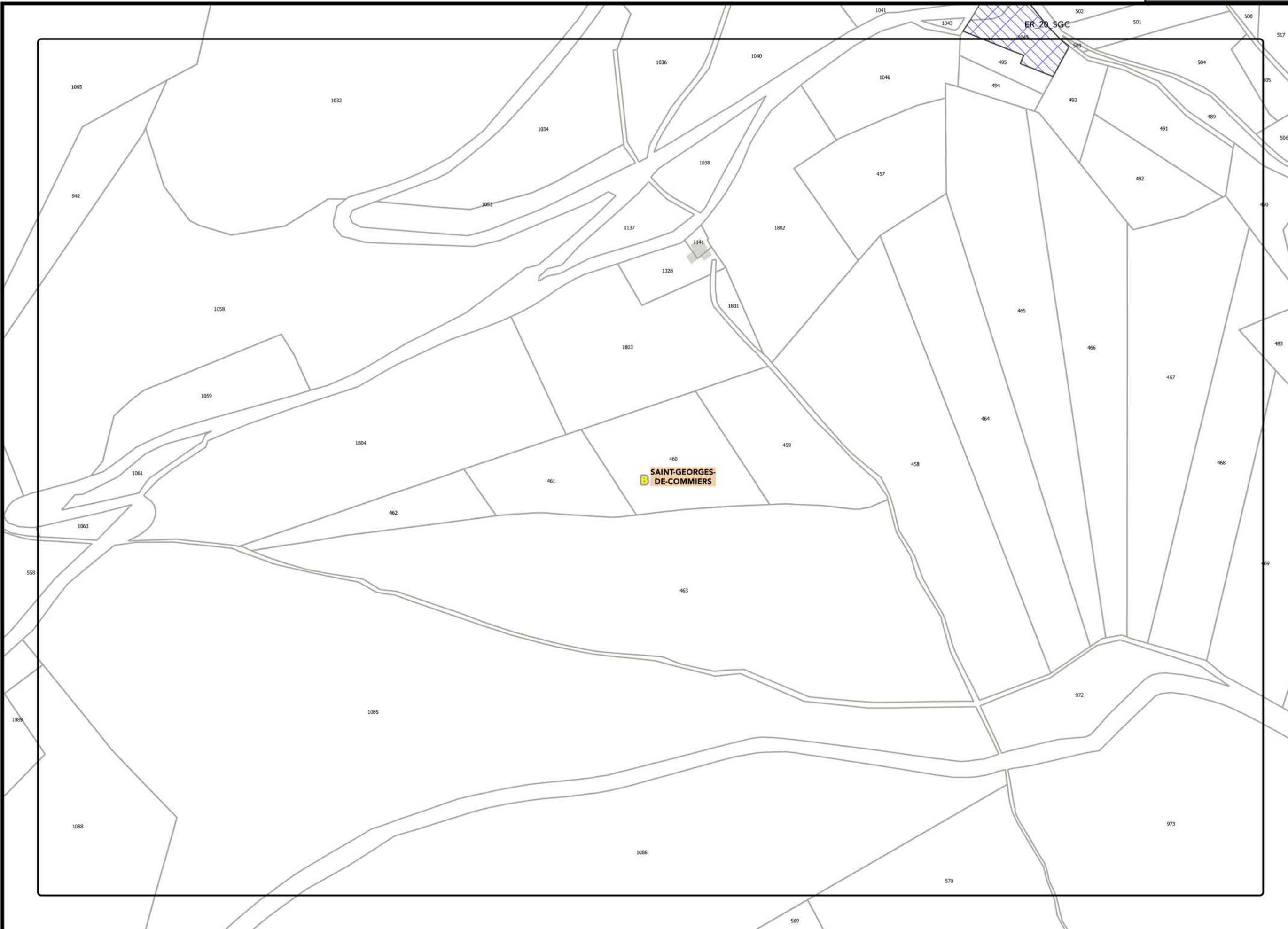


▲ P54 ▲

Planche n° P55



Document approuvé le 20/12/2019
Modification simplifiée n°1 du 02/07/2021



▲055▲

▼055▼

J_ATLAS DES EMPLACEMENTS RÉSERVÉS - TOME 2

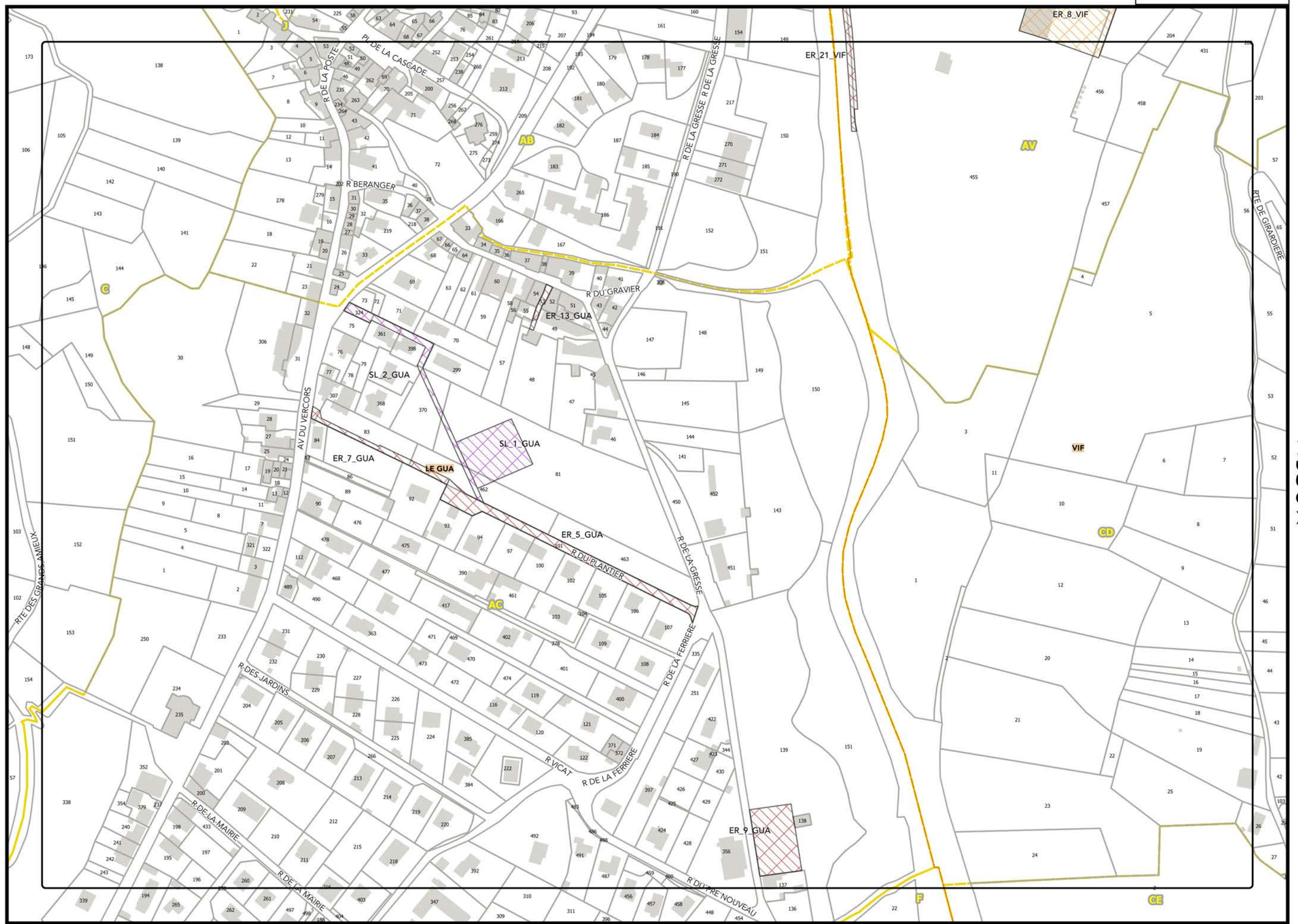
Légende: se référer aux premières pages de l'atlas

Sources :
@ DGFIP Cadastre 2016
@ DREAL Auvergne Rhône-Alpes

▼ P56 ▼

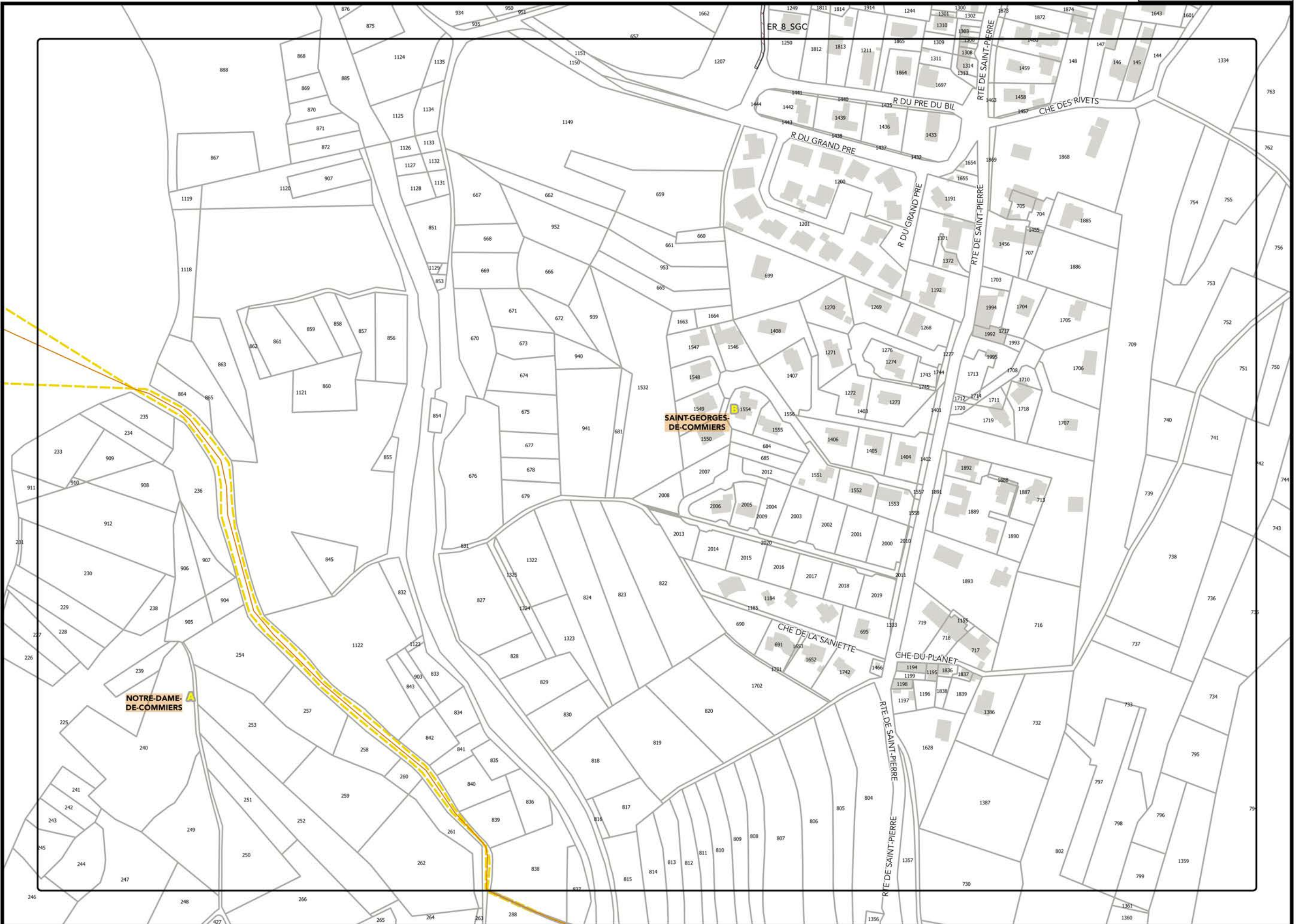
0 75 150 m

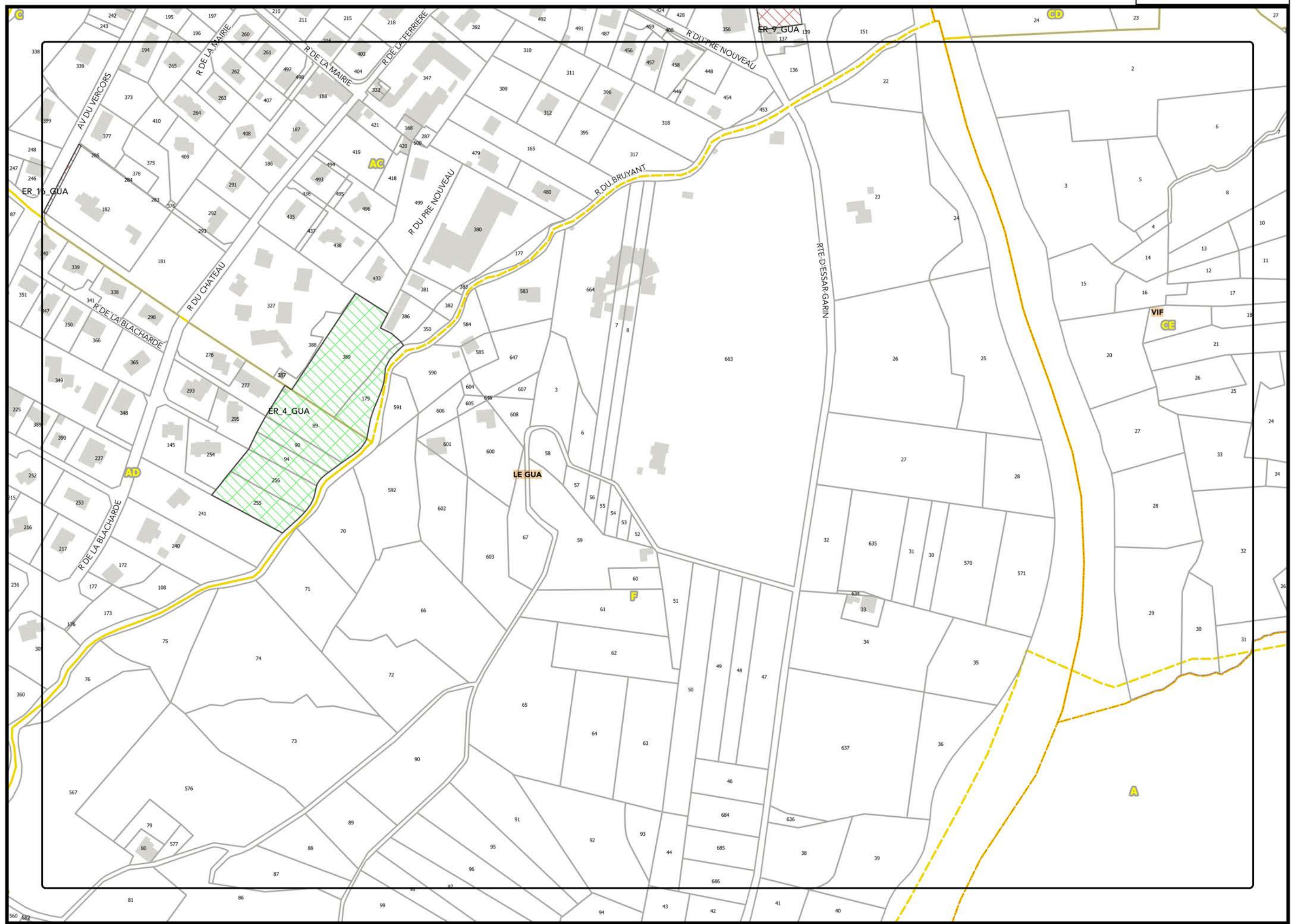




Légende: se référer aux premières pages de l'atlas

Sources :
@ DGFIP Cadastre 2016
@ DREAL Auvergne Rhône-Alpes





▲ H57 ▲

▼ I57 ▼

J_ATLAS DES EMPLACEMENTS RÉSERVÉS - TOME 2

Légende: se référer aux premières pages de l'atlas

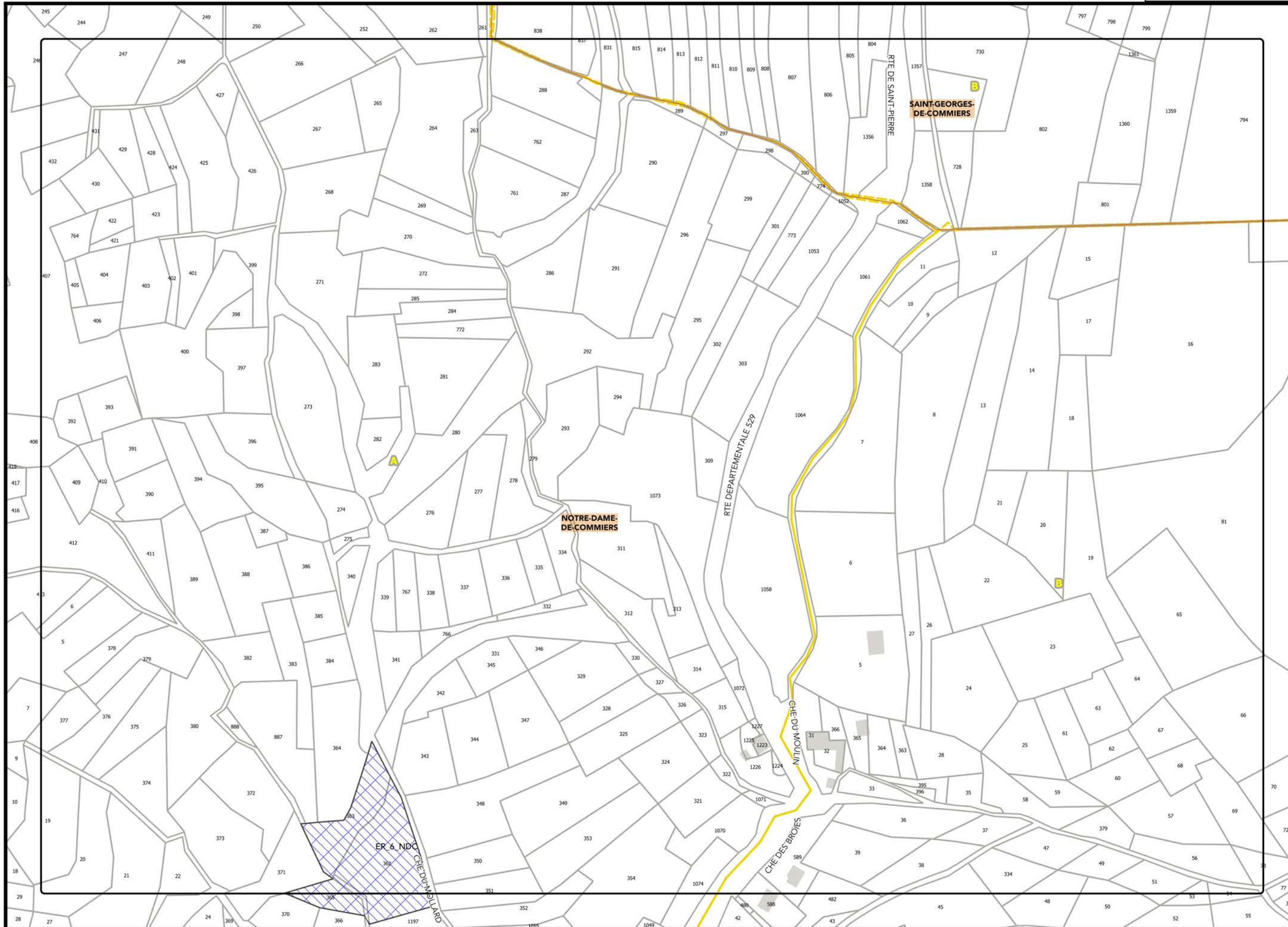
Sources :
@ DGFIP Cadastre 2016
@ DREAL Auvergne Rhône-Alpes

▼ I58 ▼



▲M57▲

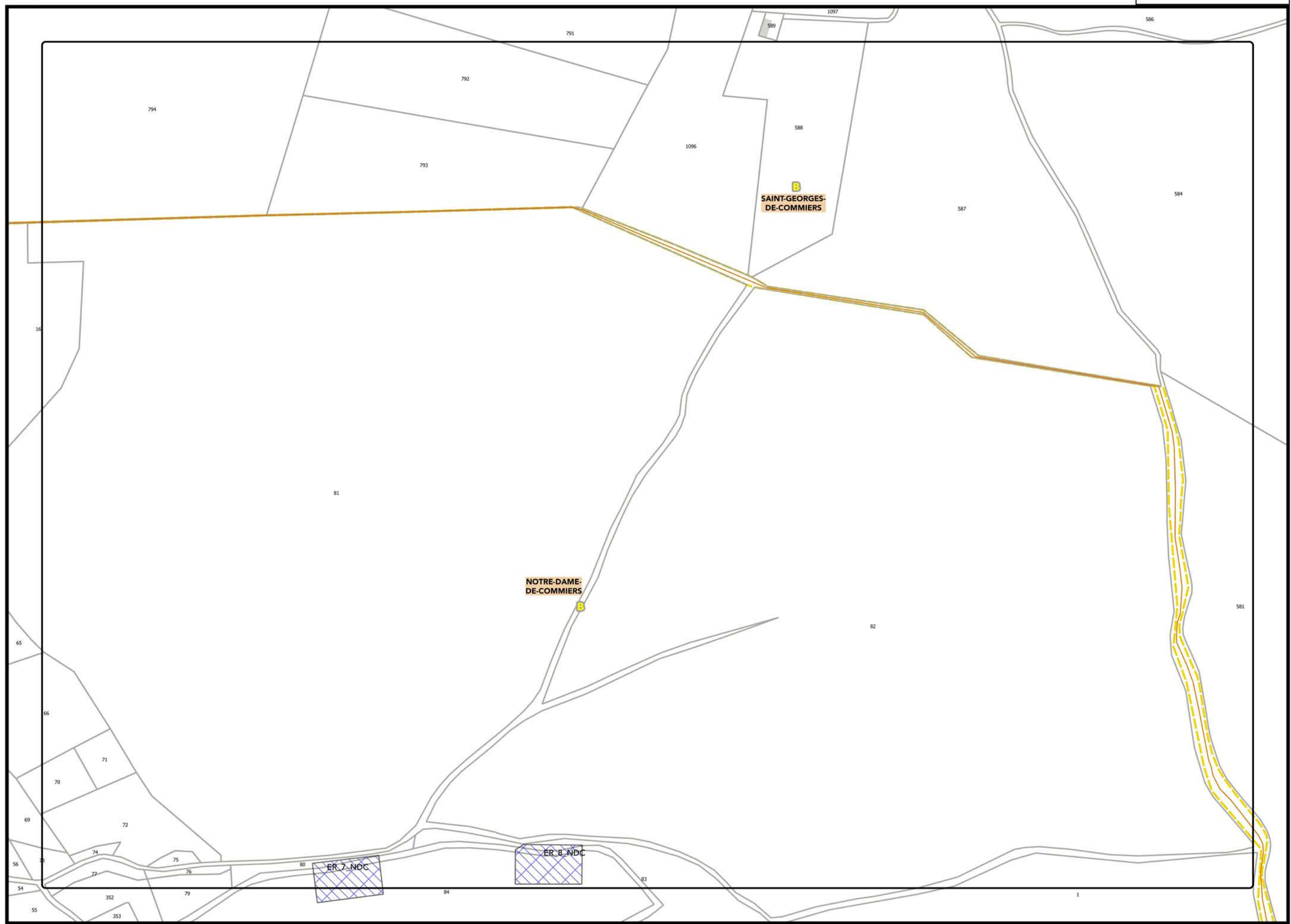
▼S57▼



Légende: se référer aux premières pages de l'atlas

Sources :
@ DGFIP Cadastre 2016
@ DREAL Auvergne Rhône-Alpes

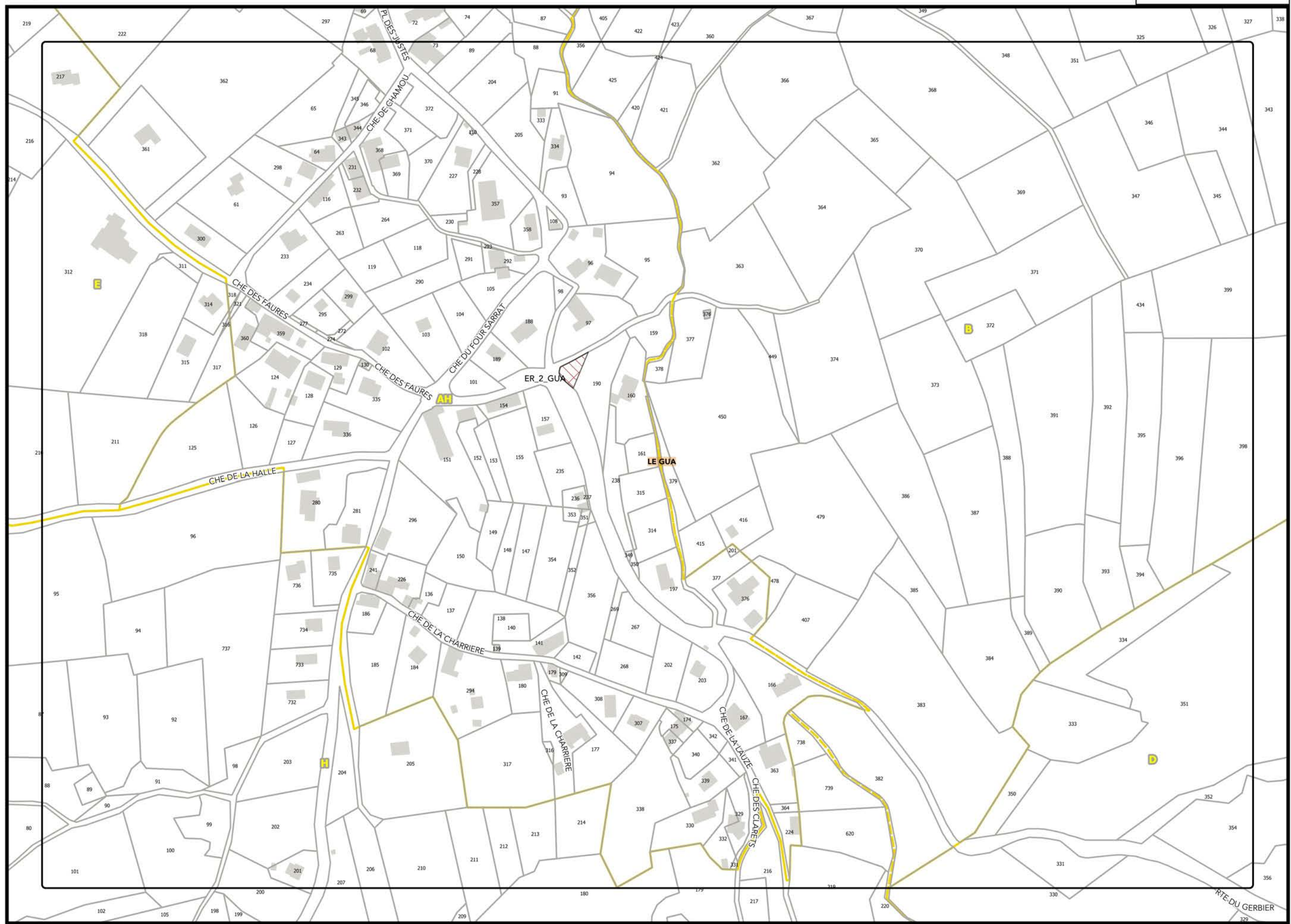




Légende: se référer aux premières pages de l'atlas

Sources :
@ DGFIP Cadastre 2016
@ DREAL Auvergne Rhône-Alpes





▲ E58 ▲

▼ 859 ▼

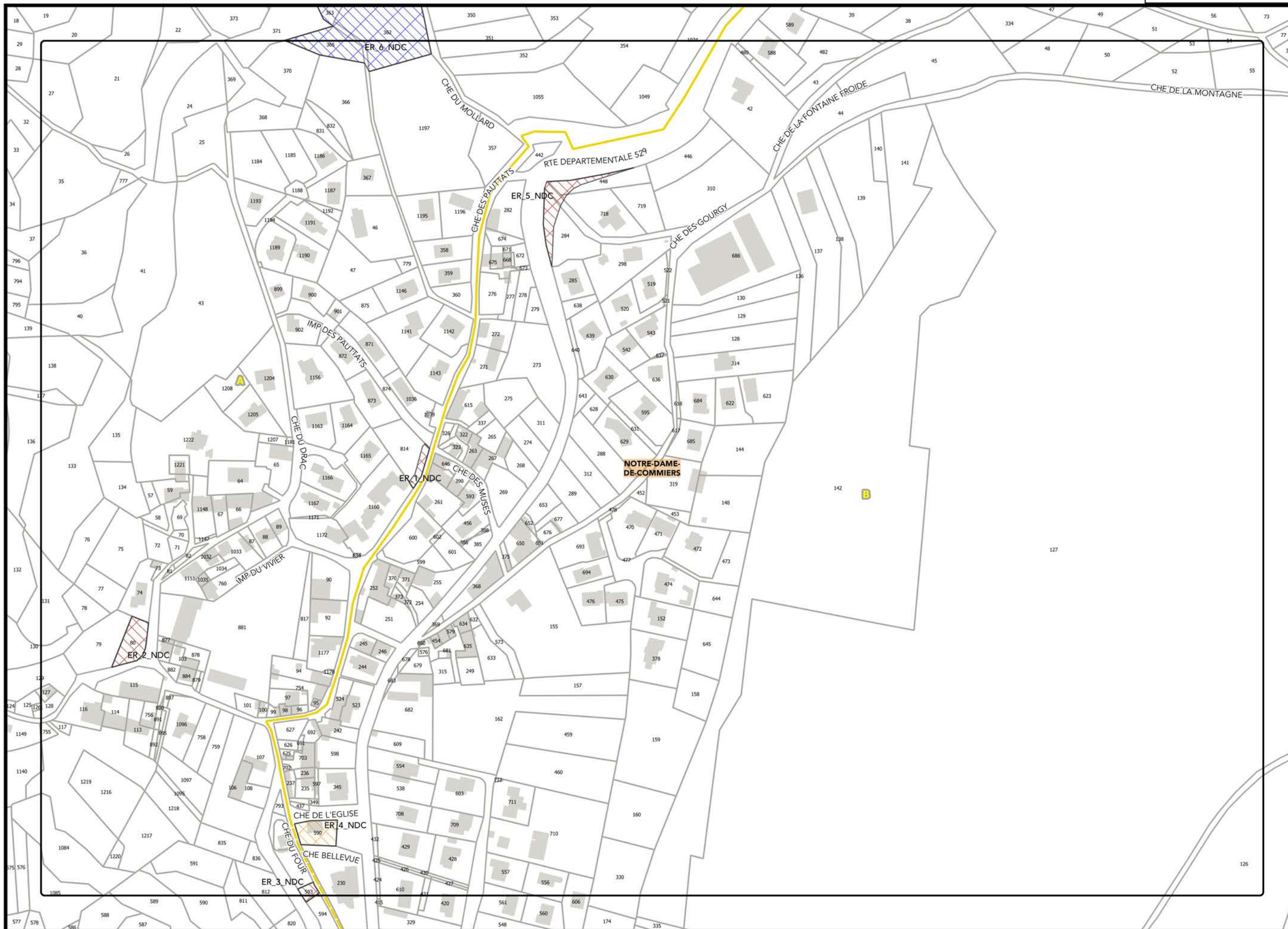
J_ATLAS DES EMPLACEMENTS RÉSERVÉS - TOME 2

Légende: se référer aux premières pages de l'atlas

Sources :
@ DGFIP Cadastre 2016
@ DREAL Auvergne Rhône-Alpes

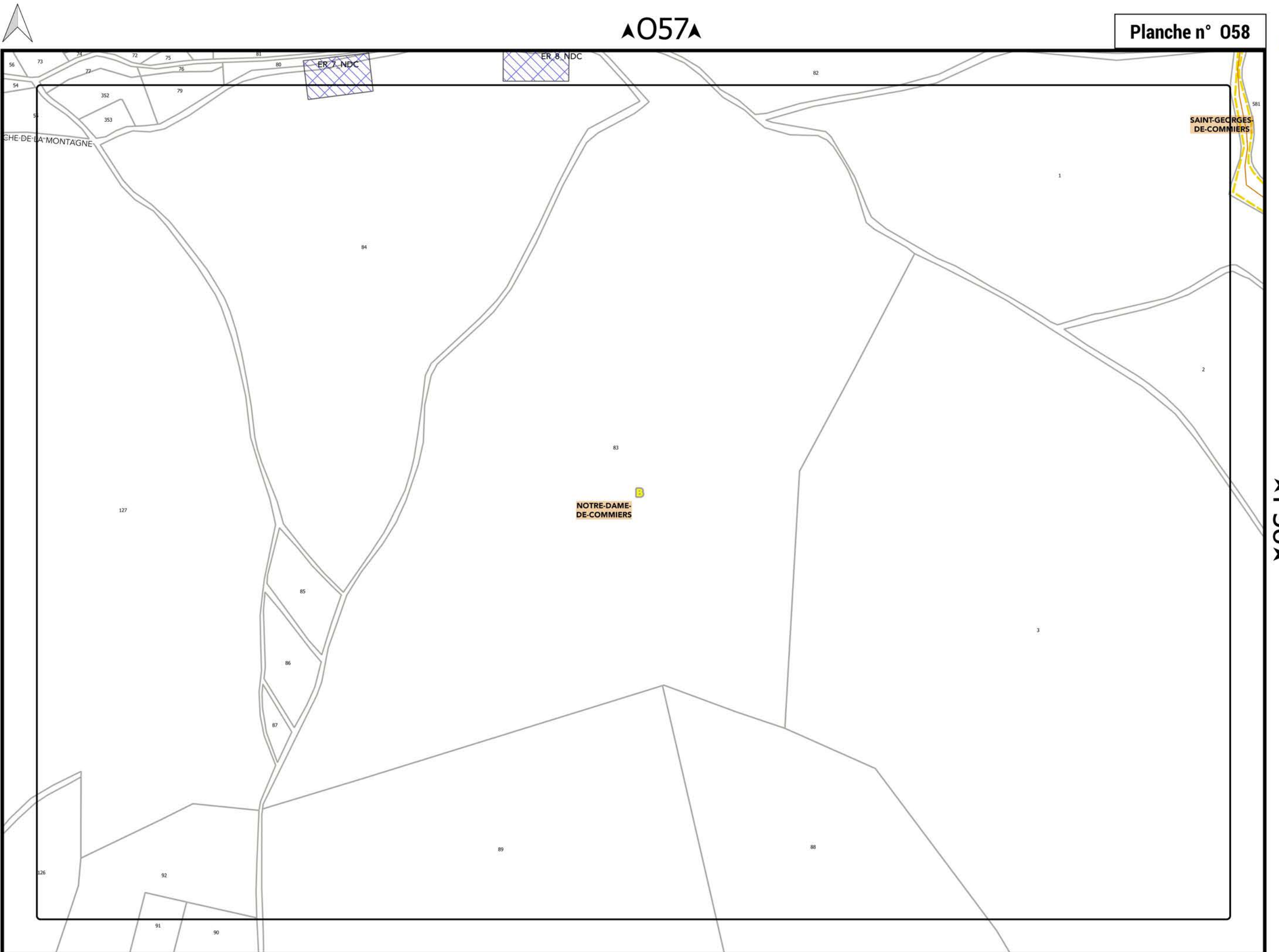
▼ F59 ▼






Légende: se référer aux premières pages de l'atlas

Sources :
@ DGFIP Cadastre 2016
@ DREAL Auvergne Rhône-Alpes



Légende: se référer aux premières pages de l'atlas

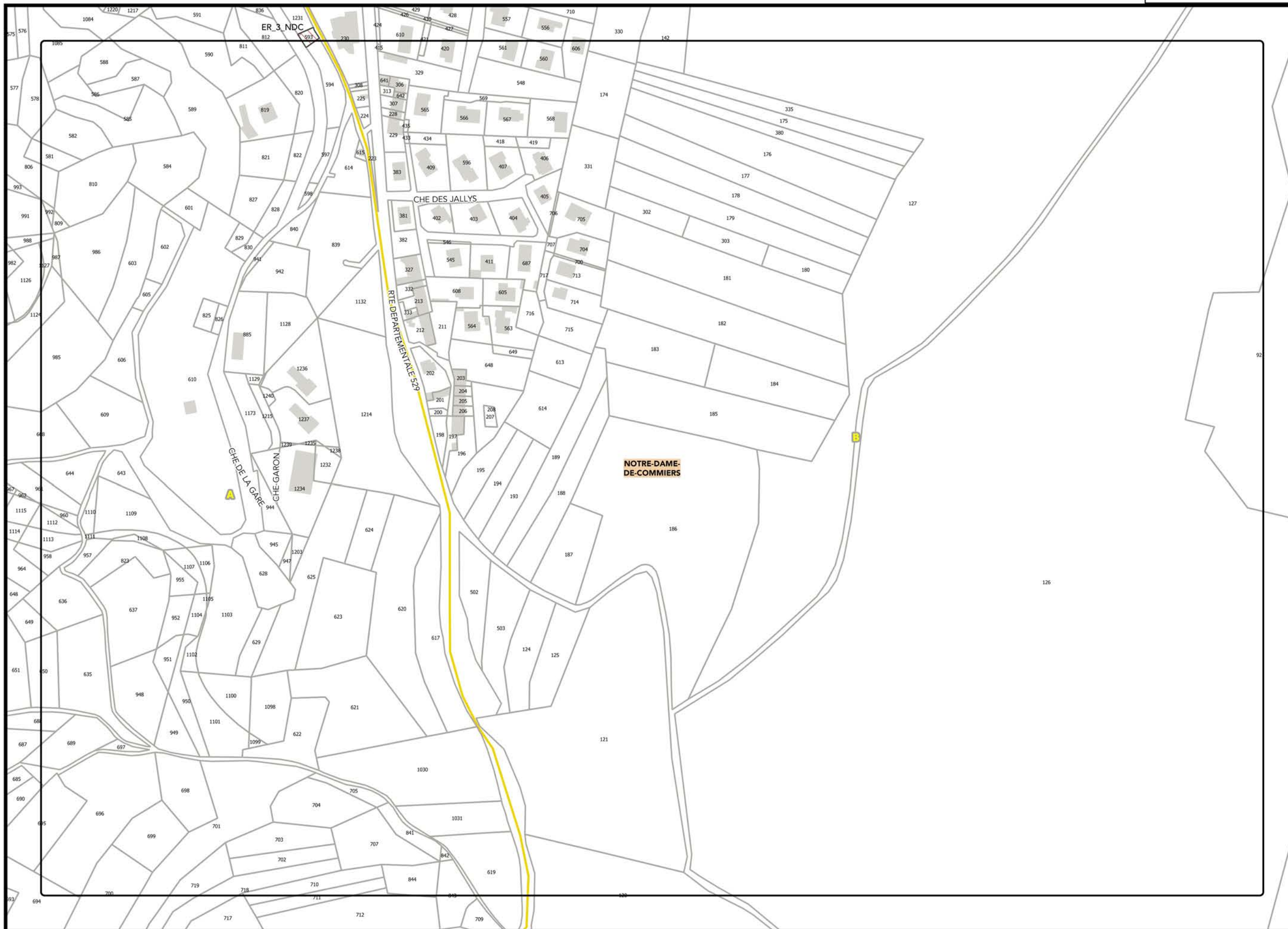
Sources :
@ DGFIP Cadastre 2016
@ DREAL Auvergne Rhône-Alpes



Document approuvé le 20/12/2019
Modification simplifiée n°1 du 02/07/2021

J_ATLAS DES EMPLACEMENTS RÉSERVÉS - TOME 2

REGLEMENT
GRAPHIQUE
FLUJ
Parcours d'Urbanisme



Légende: se référer aux premières pages de l'atlas

Sources :
@ DGFIP Cadastre 2016
@ DREAL Auvergne Rhône-Alpes



▲G59▲

Planche n° G60



Document approuvé le 20/12/2019
Modification simplifiée n°1 du 02/07/2021

▲F60▲

▼09H▼




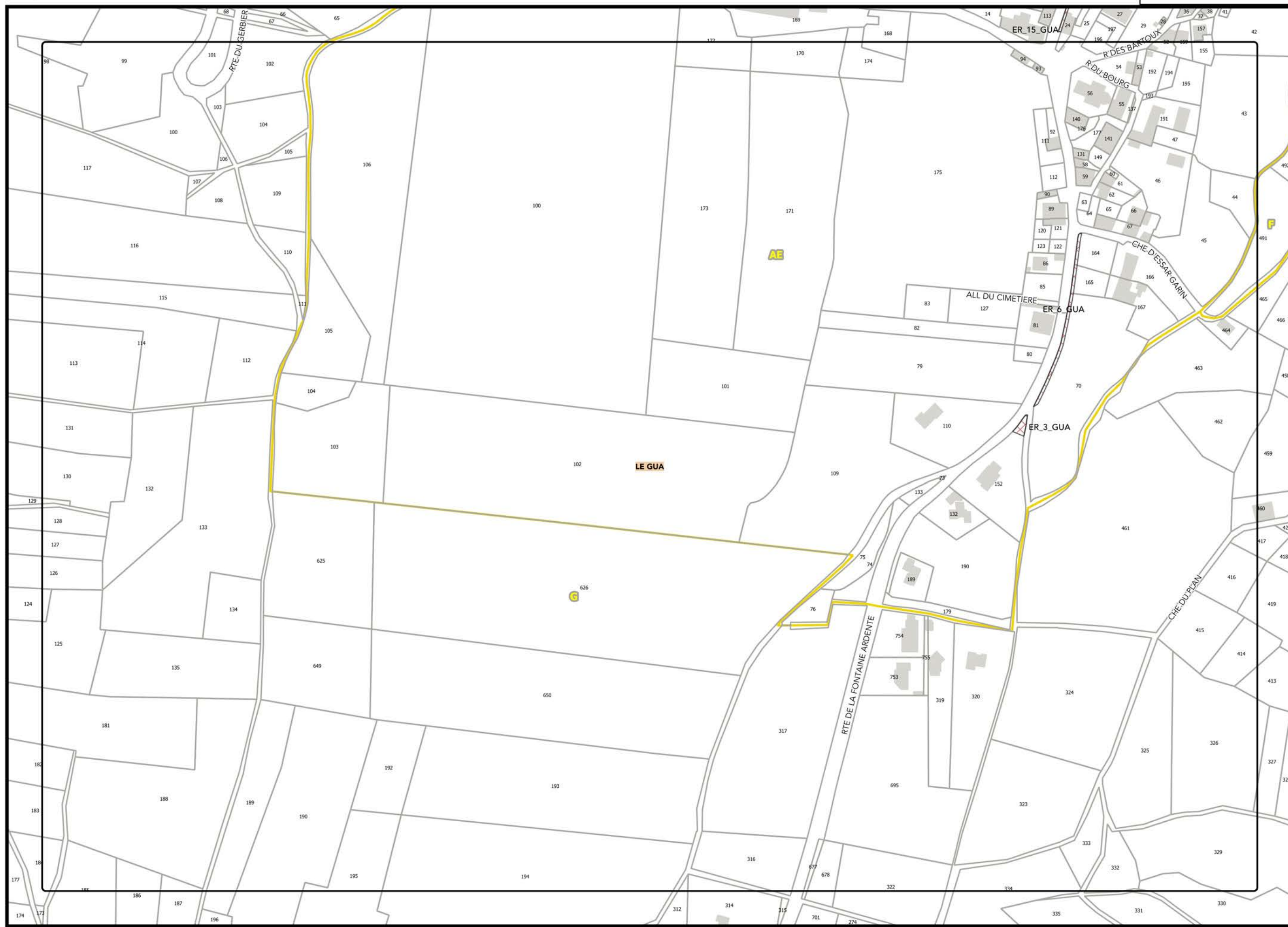
J_ATLAS DES EMPLACEMENTS RÉSERVÉS - TOME 2

Légende: se référer aux premières pages de l'atlas

Sources :
@ DGFIP Cadastre 2016
@ DREAL Auvergne Rhône-Alpes

▼G61▼





▲F61▲

▼I9H▼

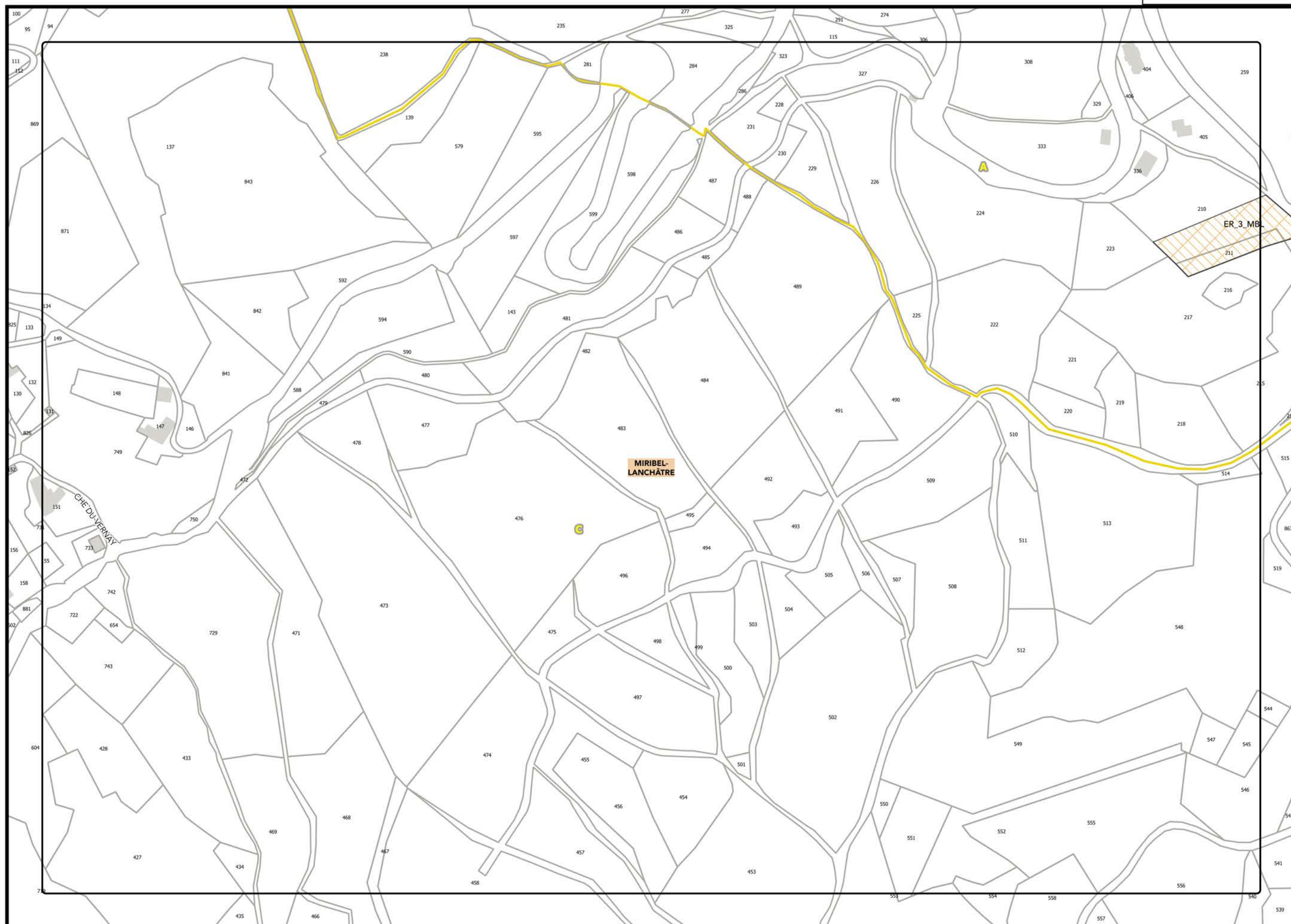
J_ATLAS DES EMPLACEMENTS RÉSERVÉS - TOME 2

Légende: se référer aux premières pages de l'atlas

Sources :
© DGFIP Cadastre 2016
© DREAL Auvergne Rhône-Alpes

▼G62▼





▲ E66 ▲

▼ 99G ▼


MIRIBEL-LANCHÂTRE

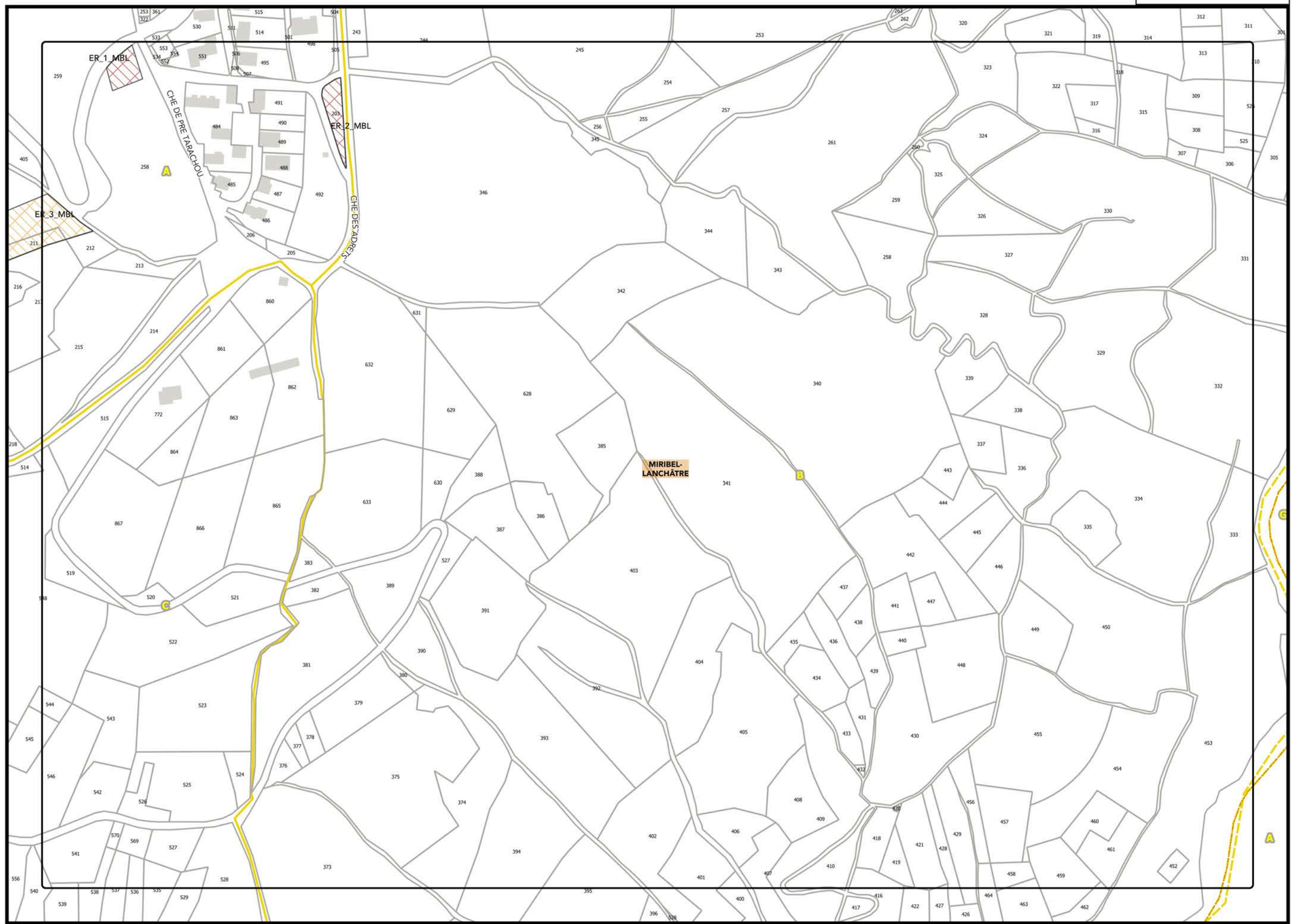
ER 3 MBL

Légende: se référer aux premières pages de l'atlas

Sources :
@ DGFIP Cadastre 2016
@ DREAL Auvergne Rhône-Alpes

▼ F67 ▼





▲F66▲

▼99H▼

▼G67▼

Légende: se référer aux premières pages de l'atlas

Sources :
@ DGFIP Cadastre 2016
@ DREAL Auvergne Rhône-Alpes

