



# J\_ATLAS DES EMPLACEMENTS RÉSERVÉS






Tome 1

Document approuvé en Conseil Métropolitain le 20 Décembre 2019  
Dernière actualisation : Modification n°2 du 05 Juillet 2024\*  
\* Pour plus d'information, se référer au tableau des procédures d'évolution

Pour connaître l'ensemble des prescriptions réglementaires, il convient de se reporter aux autres plans répertoriés de A à J ainsi qu'au règlement écrit.

Le tome n°1 rassemble les planches allant de la planche R5 à T32

## EMPLACEMENT RÉSERVÉ ET SERVITUDE DE LOCALISATION DES VOIES, OUVRAGES PUBLICS, INSTALLATIONS D'INTÉRÊT GÉNÉRAL ET ESPACES VERTS EN ZONE U ET AU

-  05-01 Emplacement réservé aux voies publiques
-  05-02 Emplacement réservé aux ouvrages publics
-  05-03 Emplacement réservé aux installations d'intérêt général
-  05-04 Emplacement réservé aux espaces verts/continuités écologiques
-  05-06 Servitude de localisation

### CONDITIONS DE DESSERTE

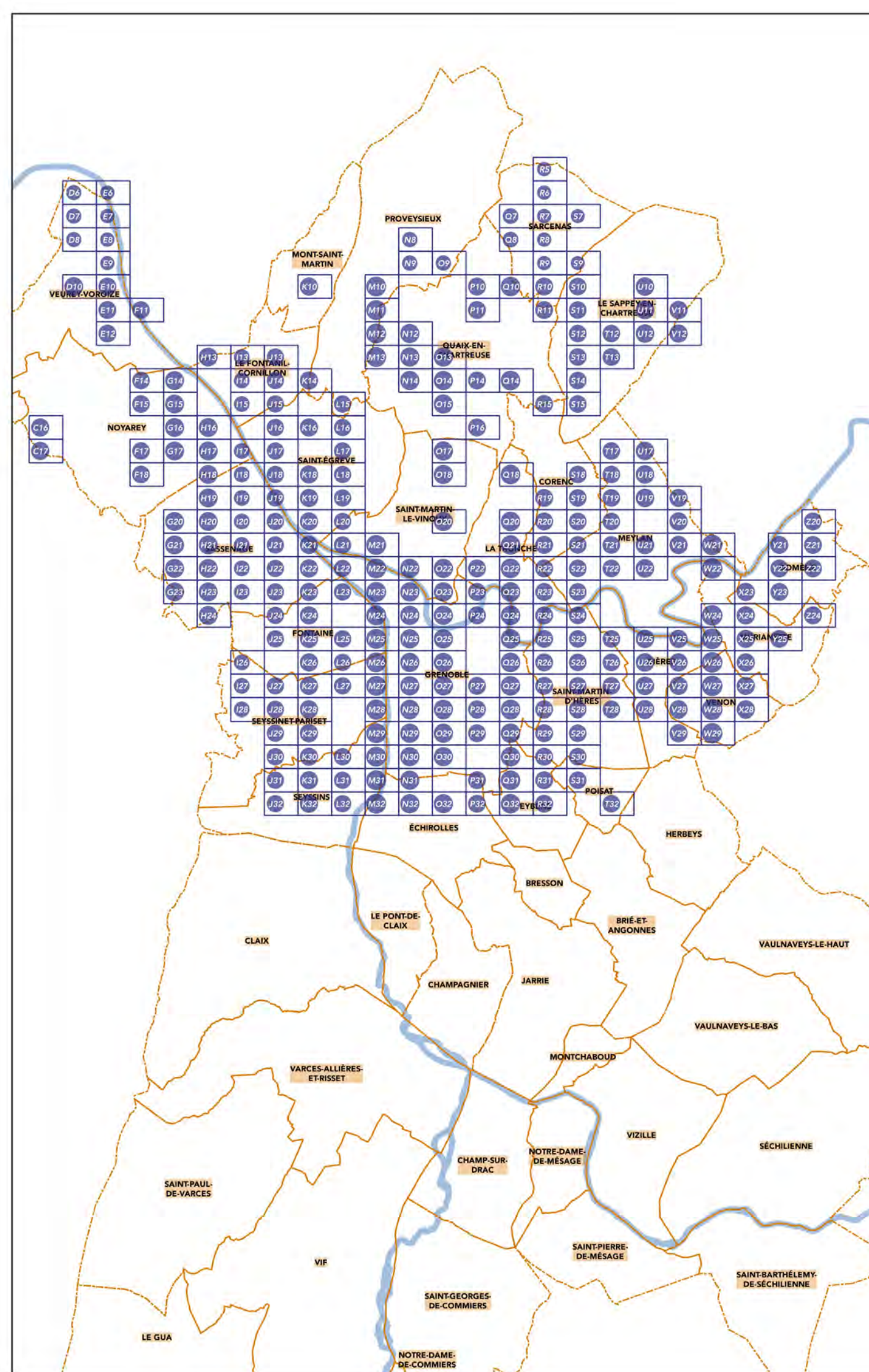
-  Conditions de desserte

Les emplacements réservés, les servitudes de localisation et les conditions de desserte figurent dans le tableau TOME 6.1 Liste des emplacements réservés et des servitudes de localisation.

### LIMITES ADMINISTRATIVES

-  COMMUNALE
-  SECTION
-  PARCELLE
-  BÂTIMENT
-  COURS D'EAU

Sources :  
 @ DGFIP Cadastre 2022  
 @ DREAL Auvergne Rhône-Alpes






Q5

SS

R6

Légende: se référer aux premières pages de l'atlas

Sources :  
@ DGFIP Cadastre 2022  
@ DREAL Auvergne Rhône-Alpes





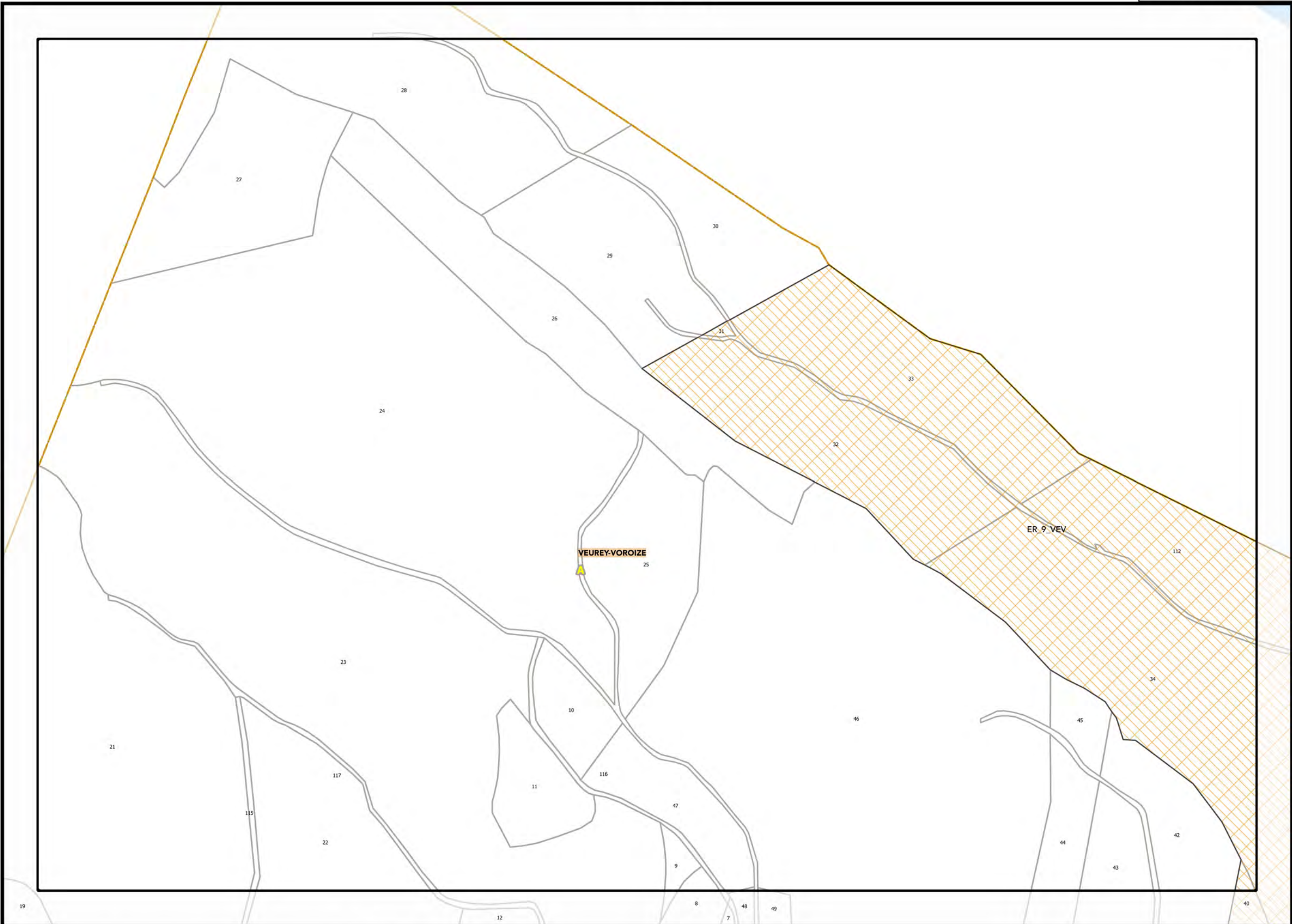
▲ D5 ▲

Planche n° D6



Document approuvé le 20/12/2019  
Modification n°2 du 05/07/2024

▲ C6 ▲




▲ E6 ▼

J\_ATLAS DES EMPLACEMENTS RÉSERVÉS - TOME 1

Légende: se référer aux premières pages de l'atlas

Sources :  
@ DGFIP Cadastre 2022  
@ DREAL Auvergne Rhône-Alpes

▼ D7 ▼






▲ D6 ▲

▲ ▲

▼ E7 ▼

Légende: se référer aux premières pages de l'atlas

Sources :  
@ DGFIP Cadastre 2022  
@ DREAL Auvergne Rhône-Alpes





▲ R5 ▲

Planche n° R6



Document approuvé le 20/12/2019  
Modification n°2 du 05/07/2024



▲ Q6 ▲


▼ 9S ▼

J\_ATLAS DES EMPLACEMENTS RÉSERVÉS - TOME 1

Légende: se référer aux premières pages de l'atlas

Sources :  
@ DGFIP Cadastre 2022  
@ DREAL Auvergne Rhône-Alpes

▼ R7 ▼





▲ D6 ▲

Planche n° D7



Document approuvé le 20/12/2019  
Modification n°2 du 05/07/2024

▲ C7 ▲




▼ E7 ▼

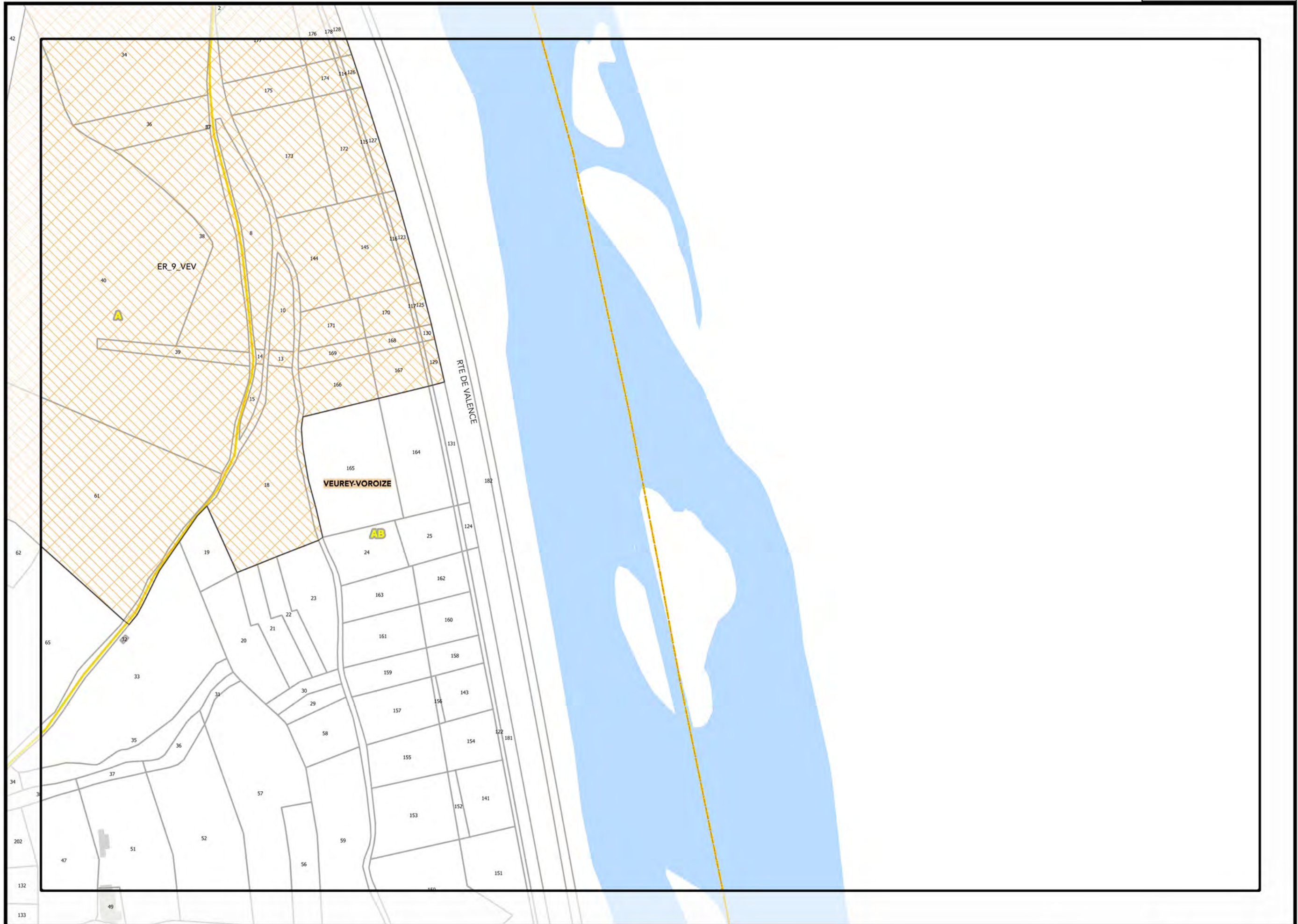
J\_ATLAS DES EMPLACEMENTS RÉSERVÉS - TOME 1

Légende: se référer aux premières pages de l'atlas

Sources :  
@ DGFIP Cadastre 2022  
@ DREAL Auvergne Rhône-Alpes

▼ D8 ▼





Légende: se référer aux premières pages de l'atlas

Sources :  
@ DGFIP Cadastre 2022  
@ DREAL Auvergne Rhône-Alpes



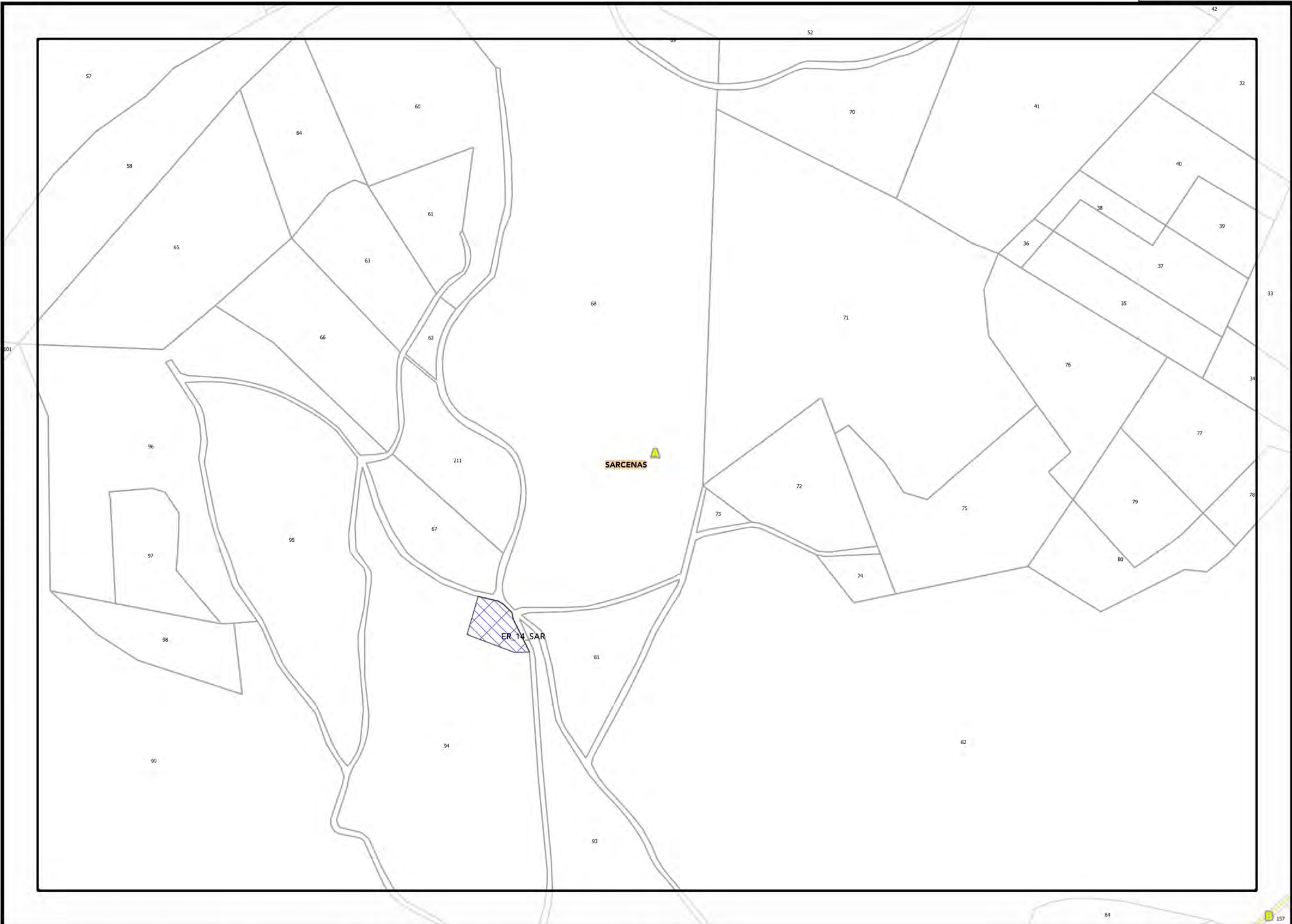


▲ Q6 ▲

Planche n° Q7



Document approuvé le 20/12/2019  
Modification n°2 du 05/07/2024



▲ P7 ▲


▲ R7 ▲

J\_ATLAS DES EMPLACEMENTS RÉSERVÉS - TOME 1

Légende: se référer aux premières pages de l'atlas

Sources :  
@ DGFIP Cadastre 2022  
@ DREAL Auvergne Rhône-Alpes

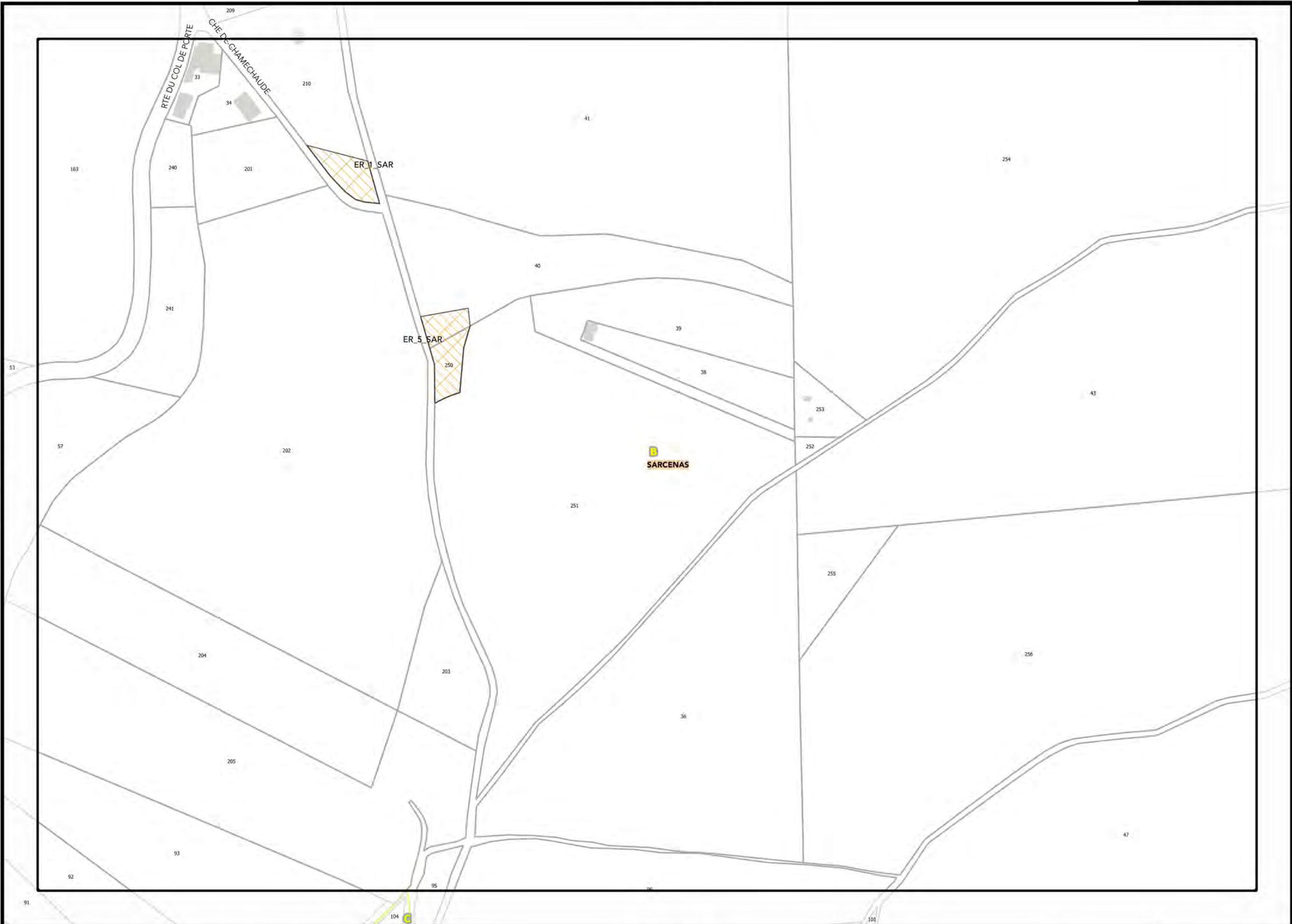
▼ Q8 ▼






Légende: se référer aux premières pages de l'atlas

Sources :  
@ DGFIP Cadastre 2022  
@ DREAL Auvergne Rhône-Alpes



Légende: se référer aux premières pages de l'atlas

Sources :  
@ DGFIP Cadastre 2022  
@ DREAL Auvergne Rhône-Alpes





▲ D7 ▲

Planche n° D8



Document approuvé le 20/12/2019  
Modification n°2 du 05/07/2024



▲ C8 ▲


▲ E8 ▼

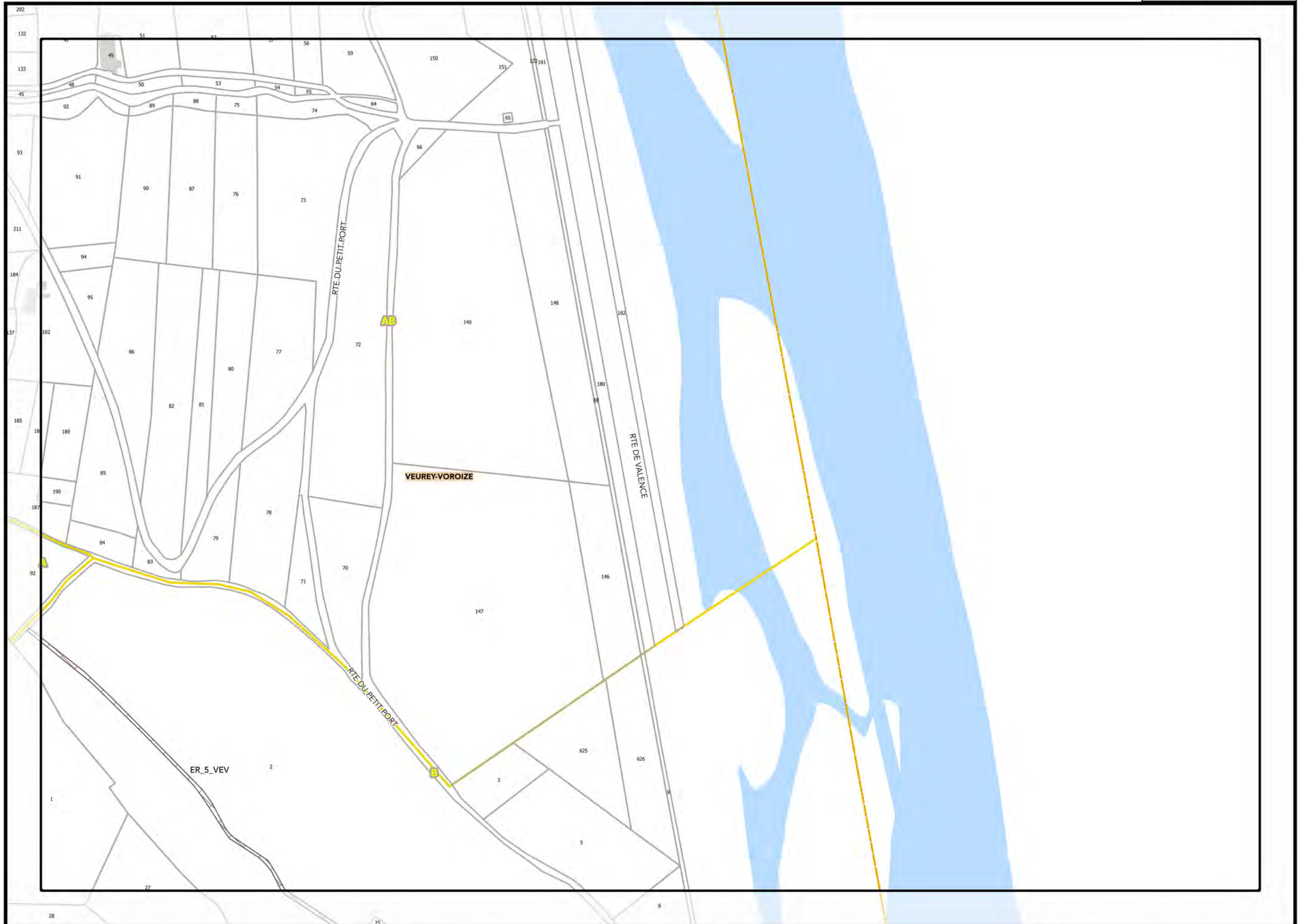
J\_ATLAS DES EMPLACEMENTS RÉSERVÉS - TOME 1

Légende: se référer aux premières pages de l'atlas

Sources :  
@ DGFIP Cadastre 2022  
@ DREAL Auvergne Rhône-Alpes


▼ D9 ▼





Légende: se référer aux premières pages de l'atlas

Sources :  
@ DGFIP Cadastre 2022  
@ DREAL Auvergne Rhône-Alpes






▲ M8 ▲

▼ 80 ▼

Légende: se référer aux premières pages de l'atlas

Sources :  
@ DGFiP Cadastre 2022  
@ DREAL Auvergne Rhône-Alpes

▼ N9 ▼





▲ Q7 ▲

Planche n° Q8



Document approuvé le 20/12/2019  
Modification n°2 du 05/07/2024

▲ P8 ▲




▲ R8 ▲

J\_ATLAS DES EMPLACEMENTS RÉSERVÉS - TOME 1

Légende: se référer aux premières pages de l'atlas

Sources :  
@ DGFIP Cadastre 2022  
@ DREAL Auvergne Rhône-Alpes

▼ Q9 ▼



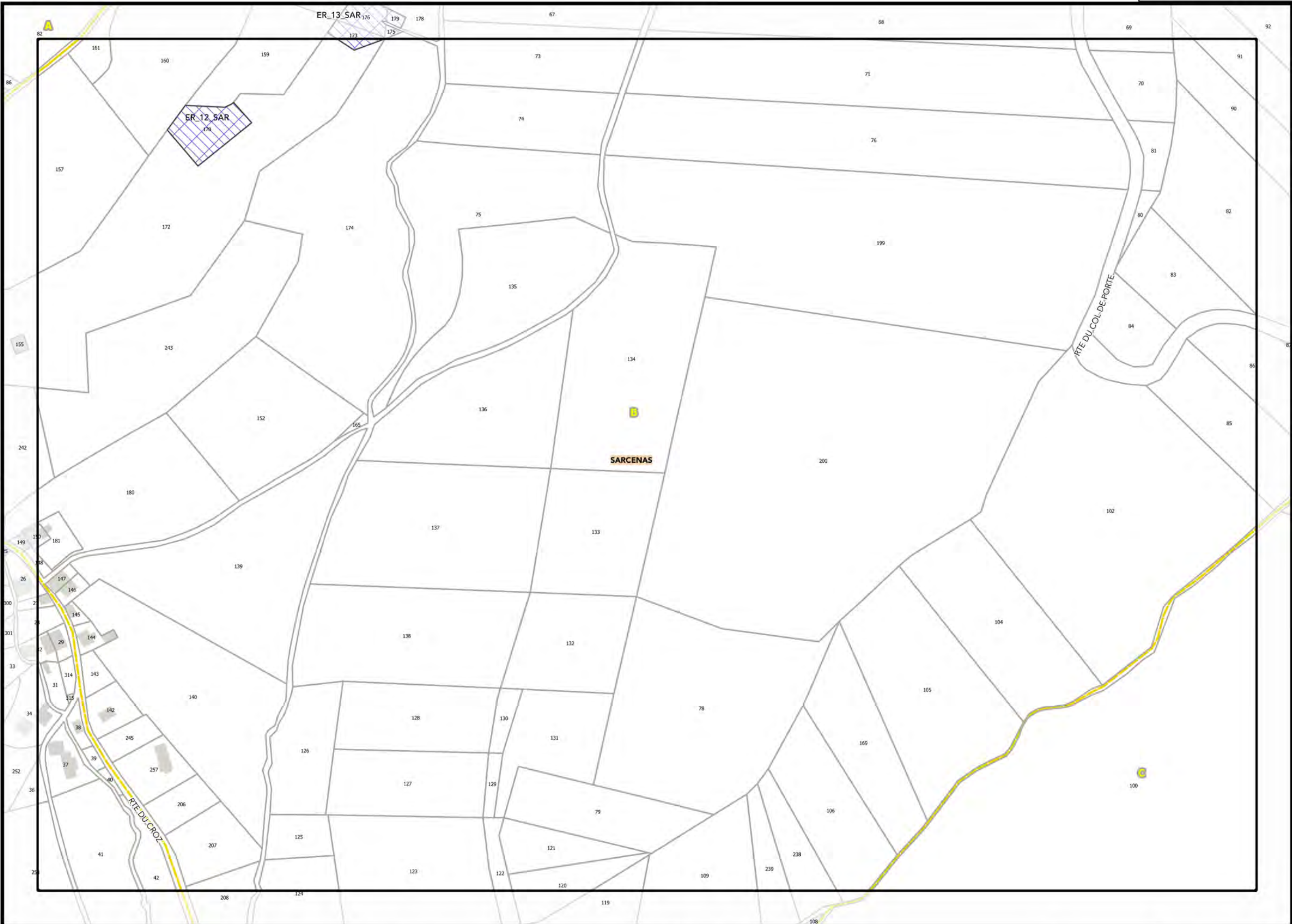


▲ R7 ▲

Planche n° R8



Document approuvé le 20/12/2019  
Modification n°2 du 05/07/2024



▲ Q8 ▲


▼ 8S ▼

J\_ATLAS DES EMPLACEMENTS RÉSERVÉS - TOME 1

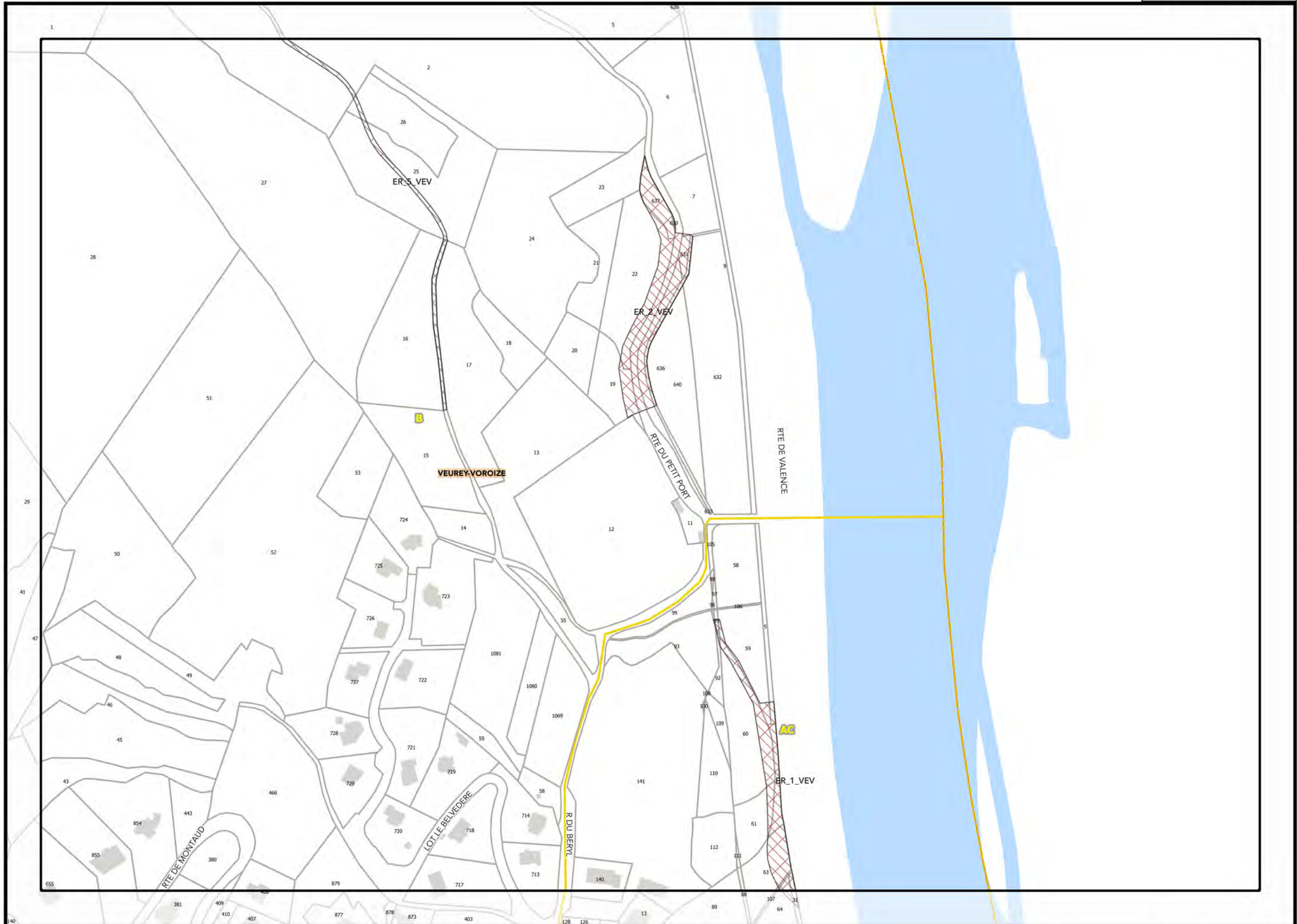
Légende: se référer aux premières pages de l'atlas

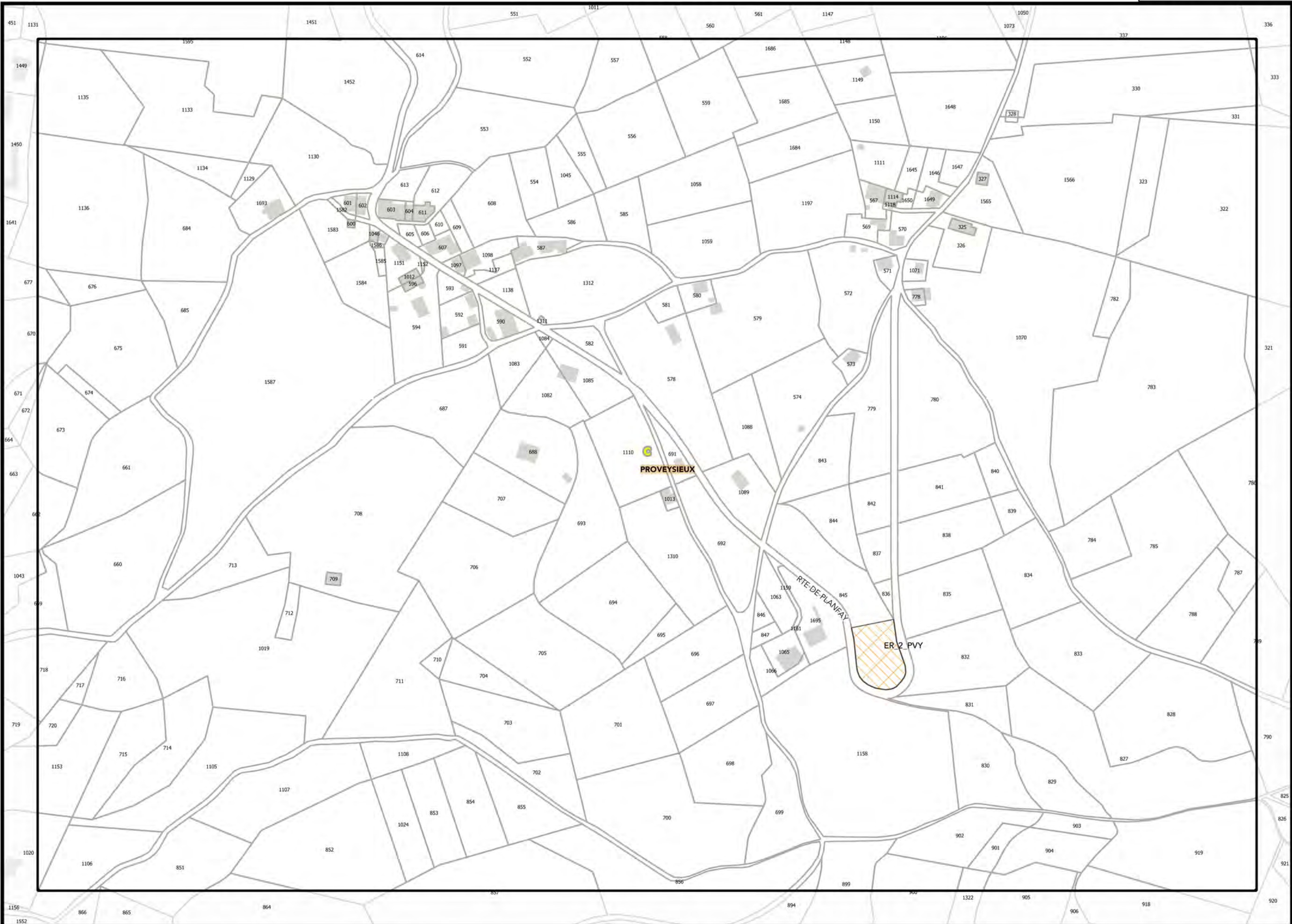
Sources :  
@ DGFIP Cadastre 2022  
@ DREAL Auvergne Rhône-Alpes

▼ R9 ▼










▲ M9 ▲

▼ 60 ▼

▼ N10 ▼

Légende: se référer aux premières pages de l'atlas

Sources :  
@ DGFIP Cadastre 2022  
@ DREAL Auvergne Rhône-Alpes



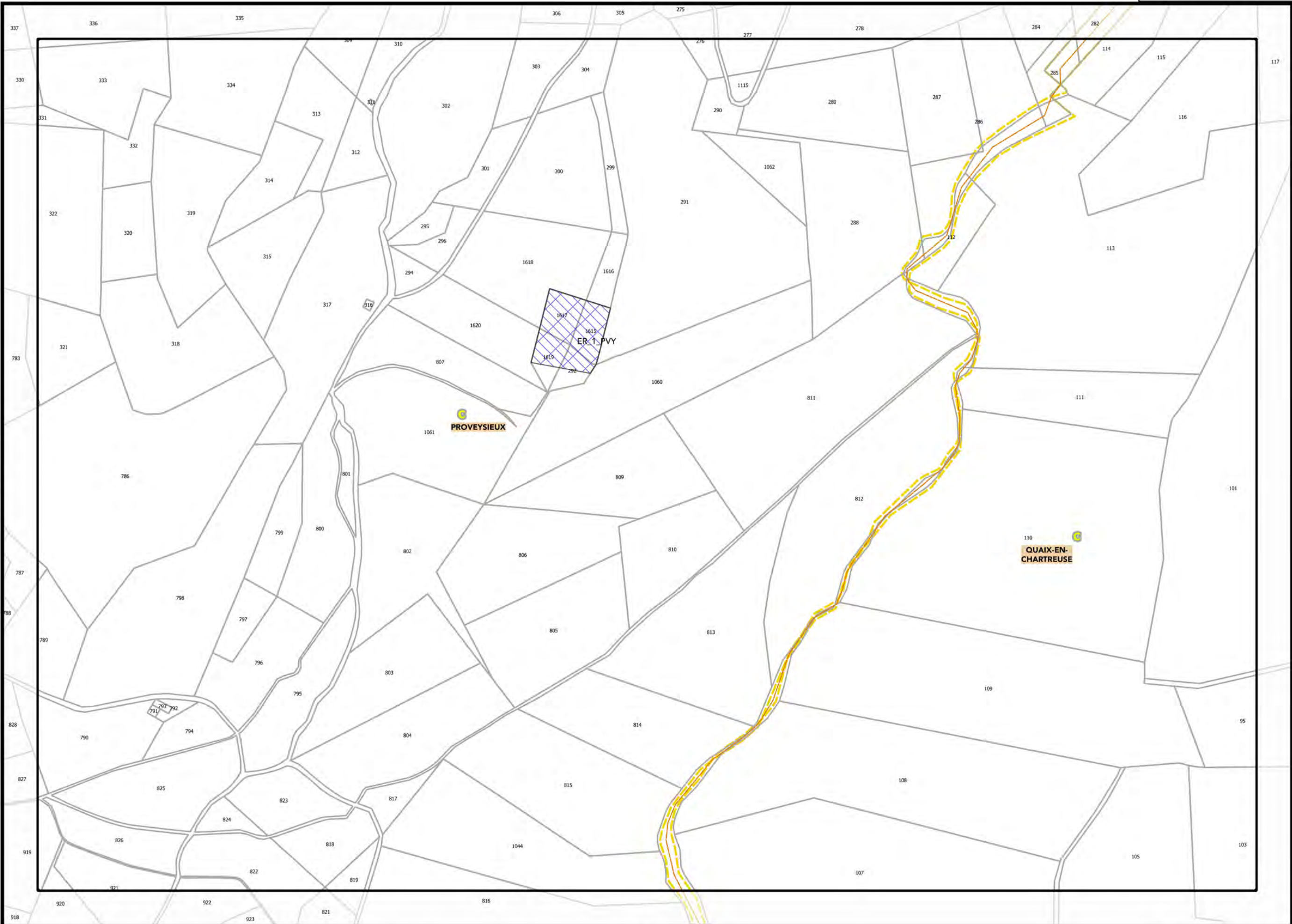


▲ O8 ▲

Planche n° 09



Document approuvé le 20/12/2019  
Modification n°2 du 05/07/2024



▲ N9 ▲


▼ 6d ▼

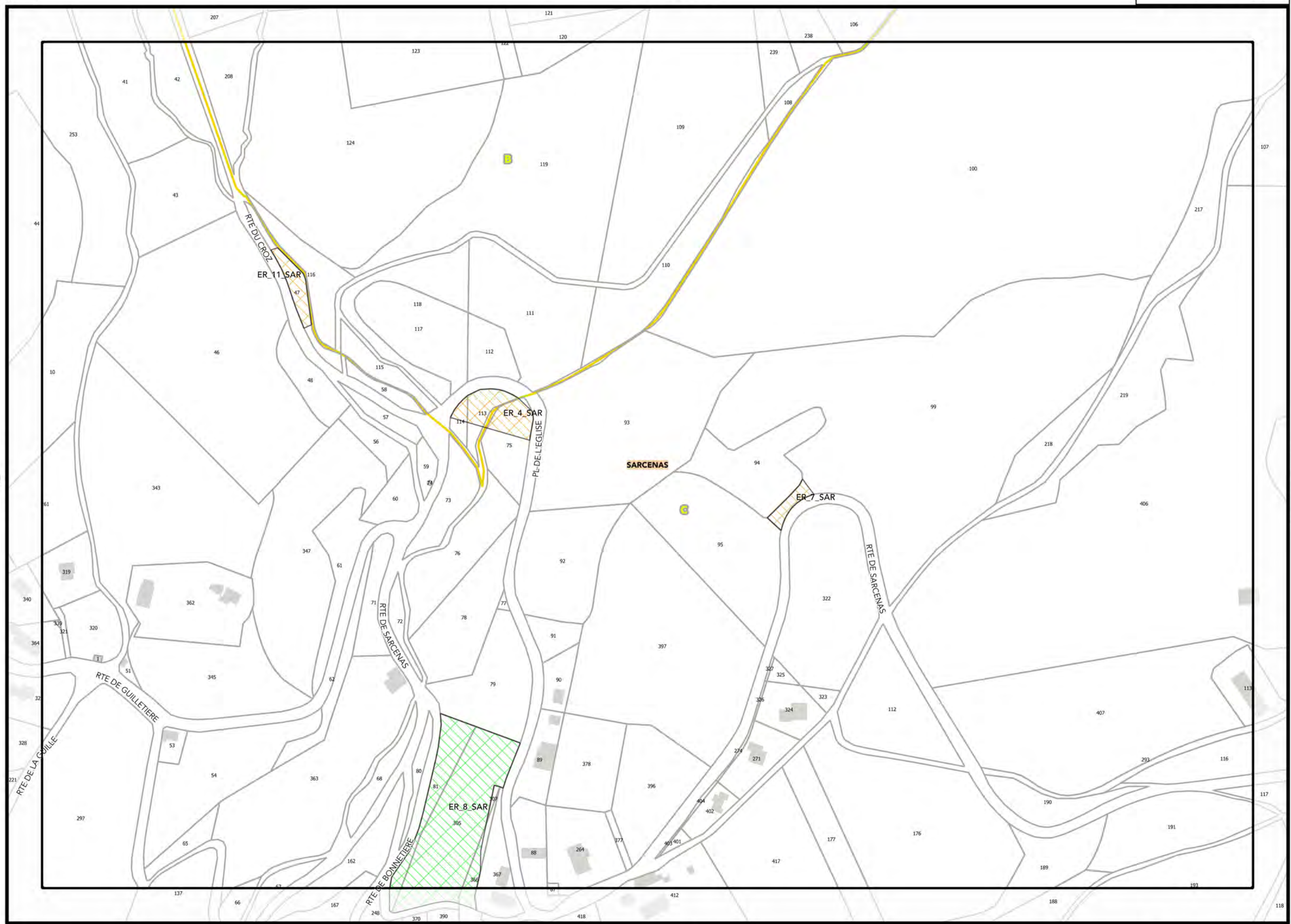
J\_ATLAS DES EMPLACEMENTS RÉSERVÉS - TOME 1

Légende: se référer aux premières pages de l'atlas

Sources :  
@ DGFIP Cadastre 2022  
@ DREAL Auvergne Rhône-Alpes

▼ O10 ▼





▲ Q9 ▲


▼ 6S ▼

J\_ATLAS DES EMPLACEMENTS RÉSERVÉS - TOME 1

Légende: se référer aux premières pages de l'atlas

Sources :  
@ DGFIP Cadastre 2022  
@ DREAL Auvergne Rhône-Alpes

▼ R10 ▼





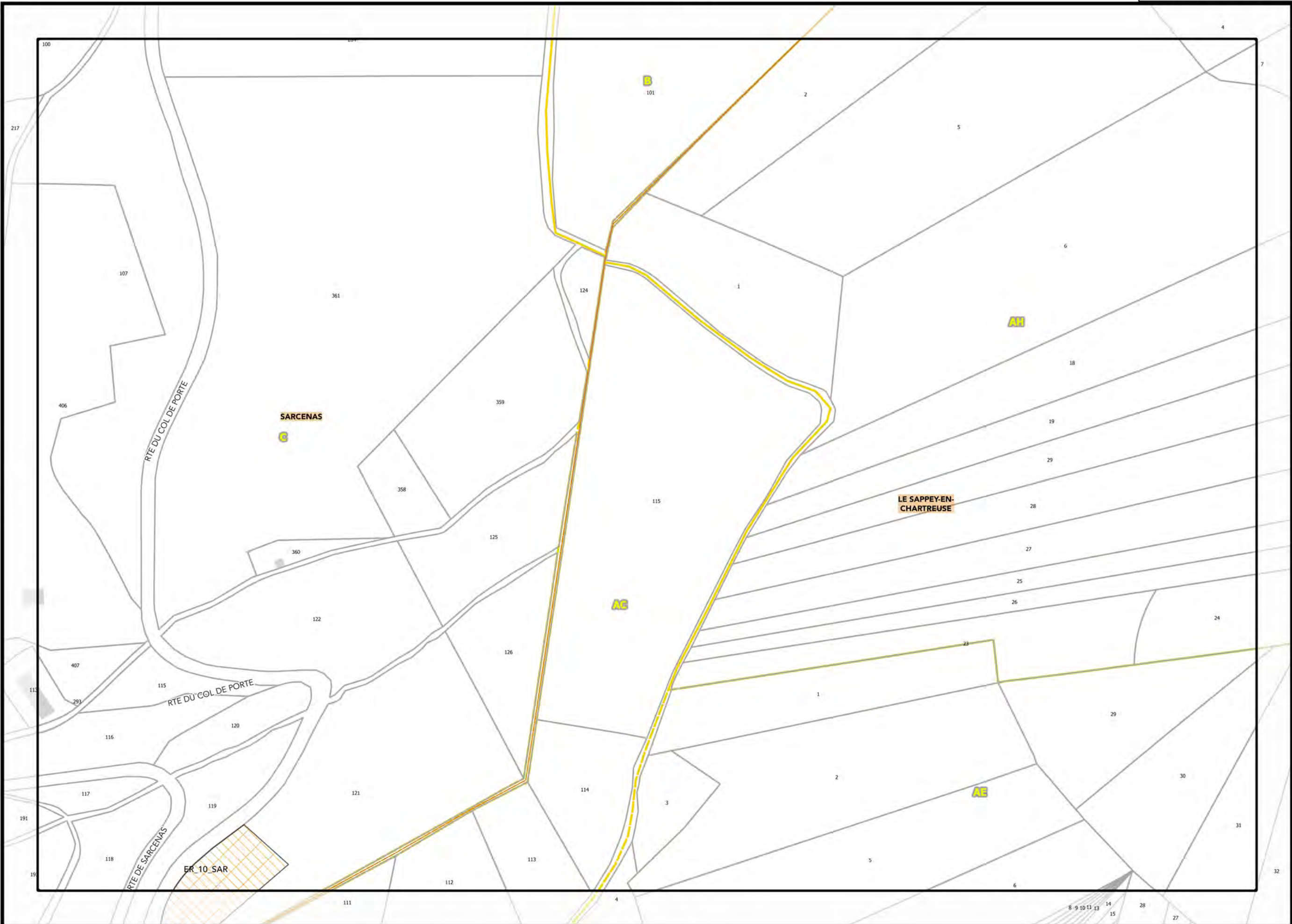
▲ S8 ▲

Planche n° S9



Document approuvé le 20/12/2019  
Modification n°2 du 05/07/2024

▲ R9 ▲




▼ 6L ▼

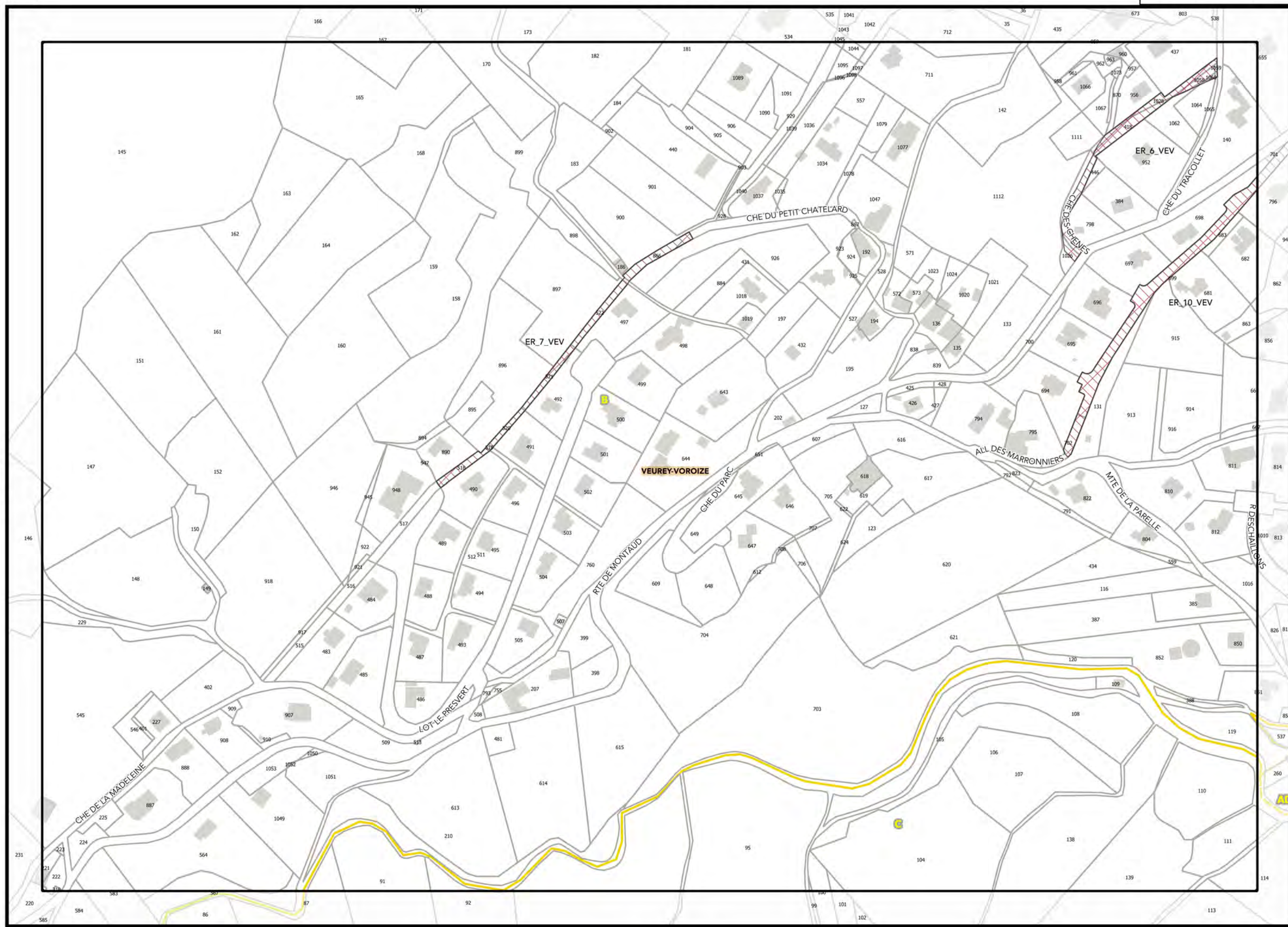
J\_ATLAS DES EMPLACEMENTS RÉSERVÉS - TOME 1

Légende: se référer aux premières pages de l'atlas

Sources :  
@ DGFIP Cadastre 2022  
@ DREAL Auvergne Rhône-Alpes


▼ S10 ▼



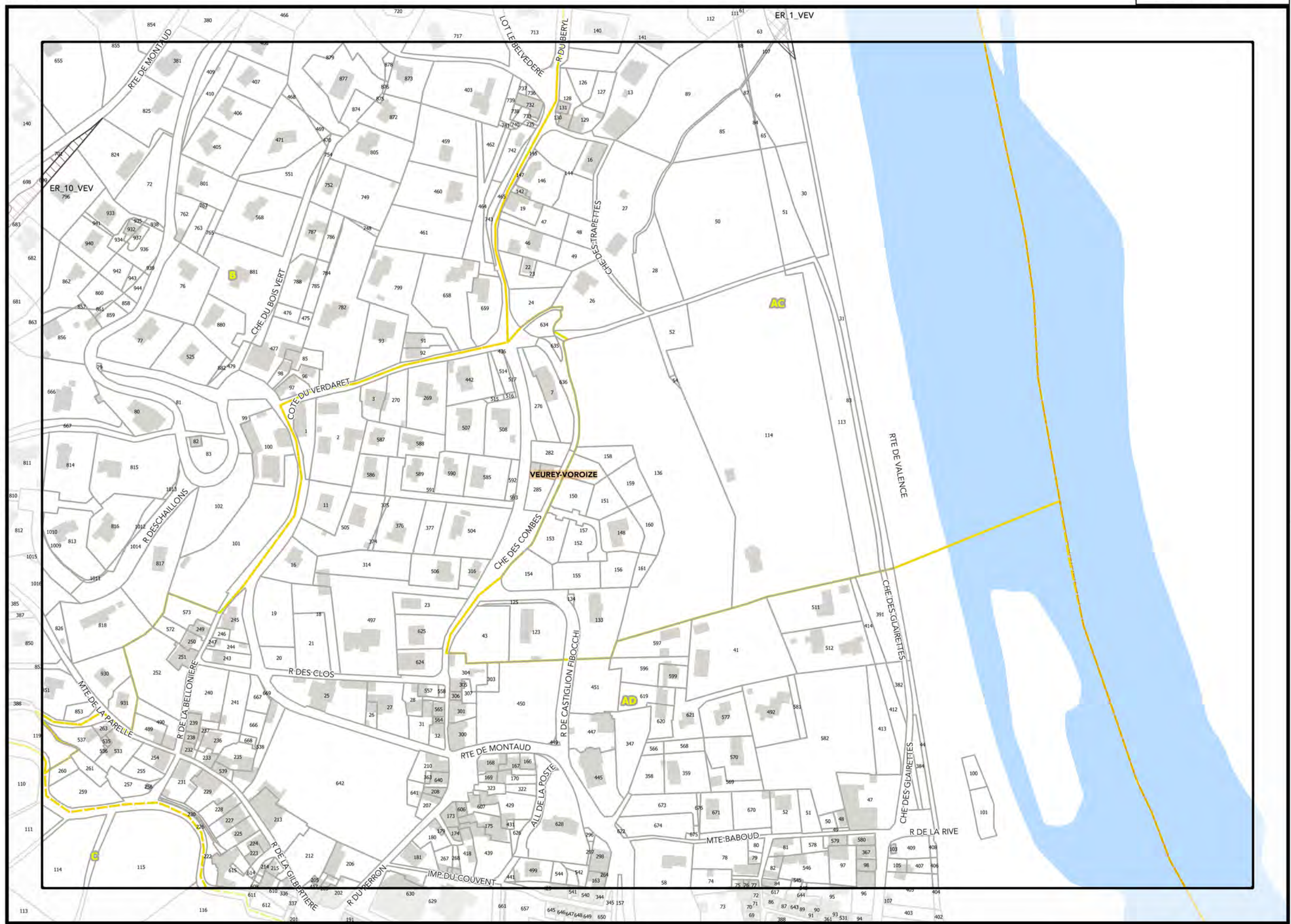


Légende: se référer aux premières pages de l'atlas

Sources :  
@ DGFIP Cadastre 2022  
@ DREAL Auvergne Rhône-Alpes




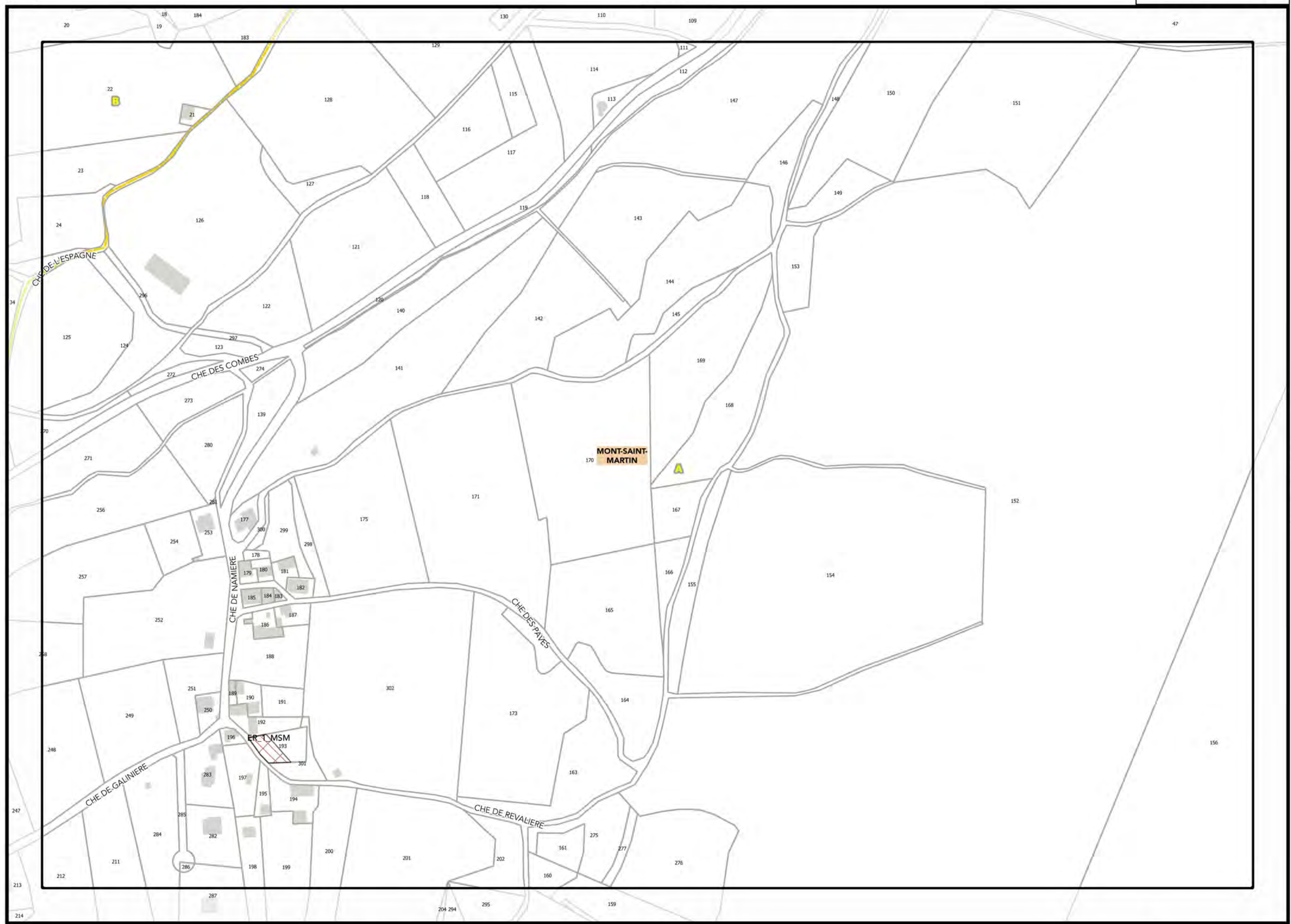
▲ D10 ▲



Légende: se référer aux premières pages de l'atlas


Sources :  
@ DGFiP Cadastre 2022  
@ DREAL Auvergne Rhône-Alpes



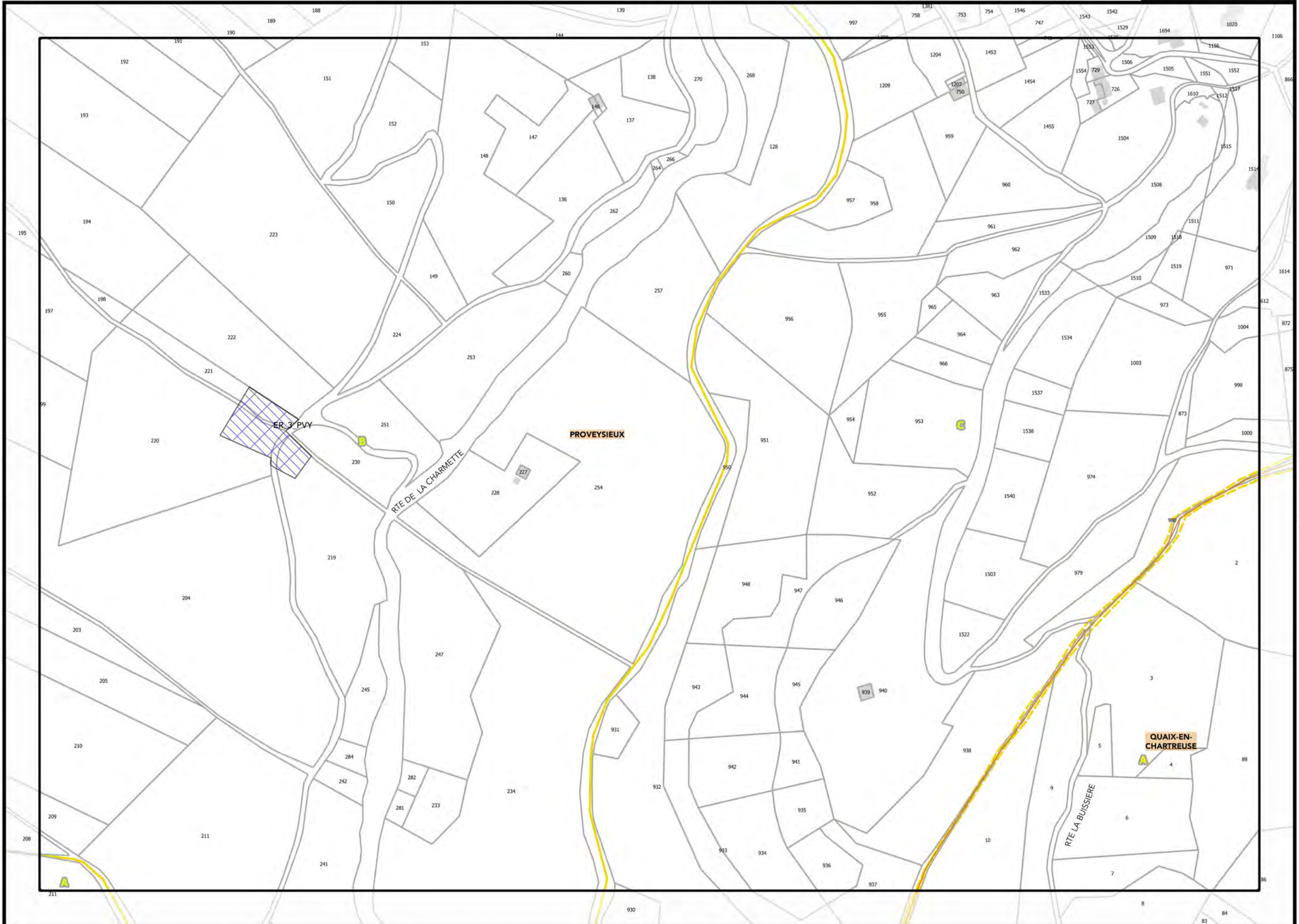


Légende: se référer aux premières pages de l'atlas

Sources :  
@ DGFIP Cadastre 2022  
@ DREAL Auvergne Rhône-Alpes







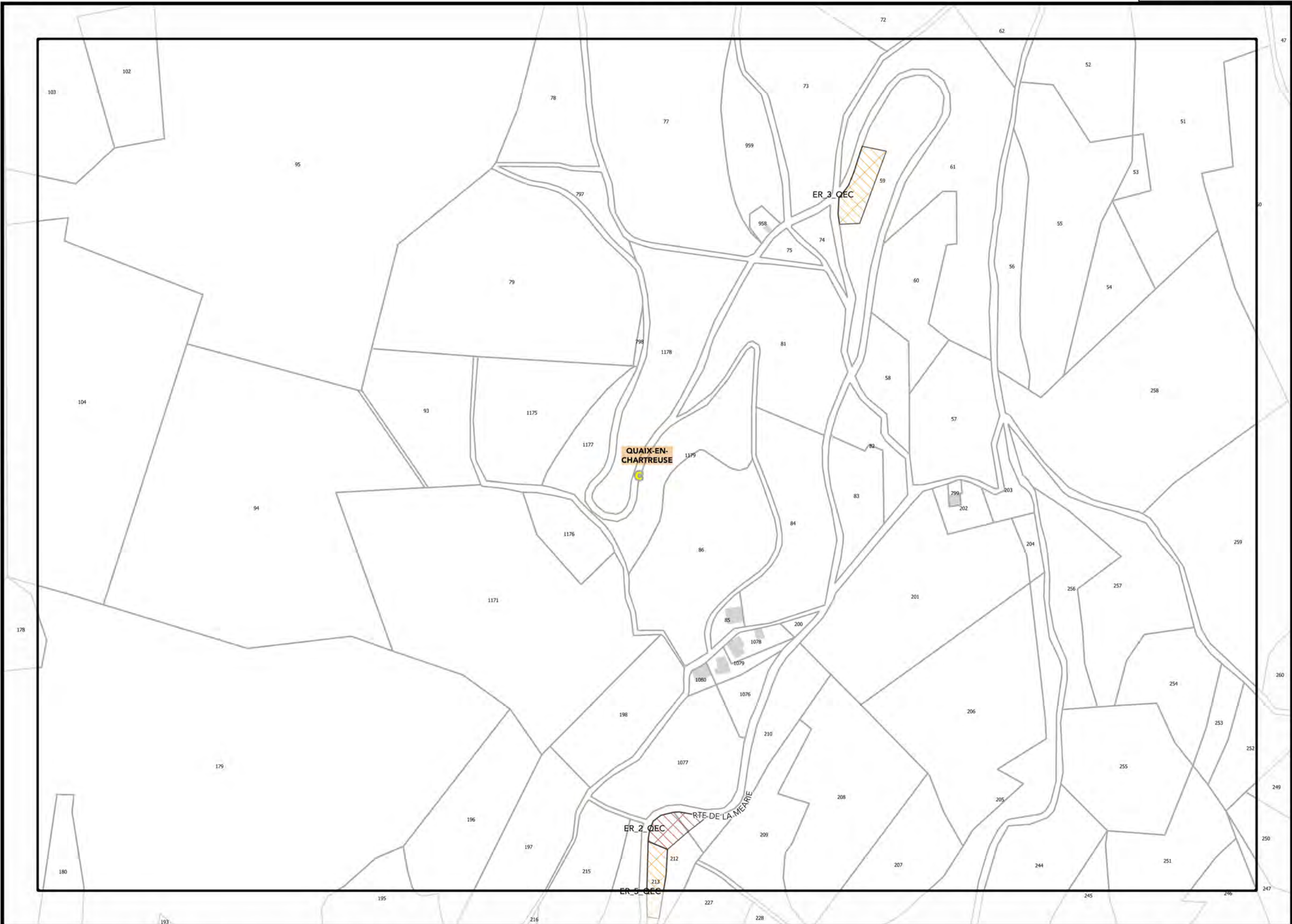
Légende: se référer aux premières pages de l'atlas

Sources :  
@ DGFIP Cadastre 2022  
@ DREAL Auvergne Rhône-Alpes




▲O10▲

▼O10▼



Légende: se référer aux premières pages de l'atlas

Sources :  
@ DGFIP Cadastre 2022  
@ DREAL Auvergne Rhône-Alpes





Légende: se référer aux premières pages de l'atlas

Sources :  
@ DGFIP Cadastre 2022  
@ DREAL Auvergne Rhône-Alpes



▲ R9 ▲

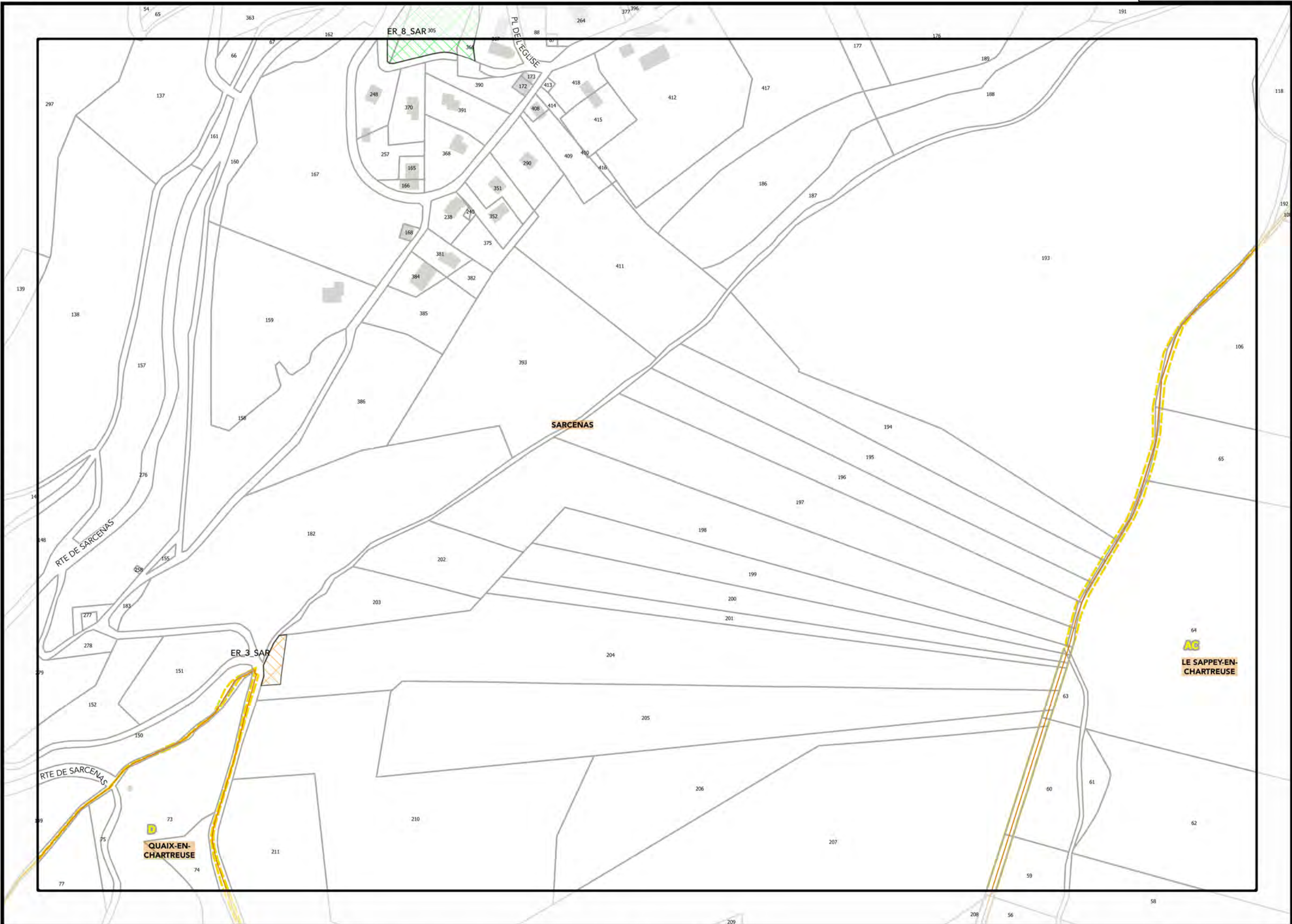
Planche n° R10



Document approuvé le 20/12/2019  
Modification n°2 du 05/07/2024

▲ Q10 ▲

▼ S10 ▼



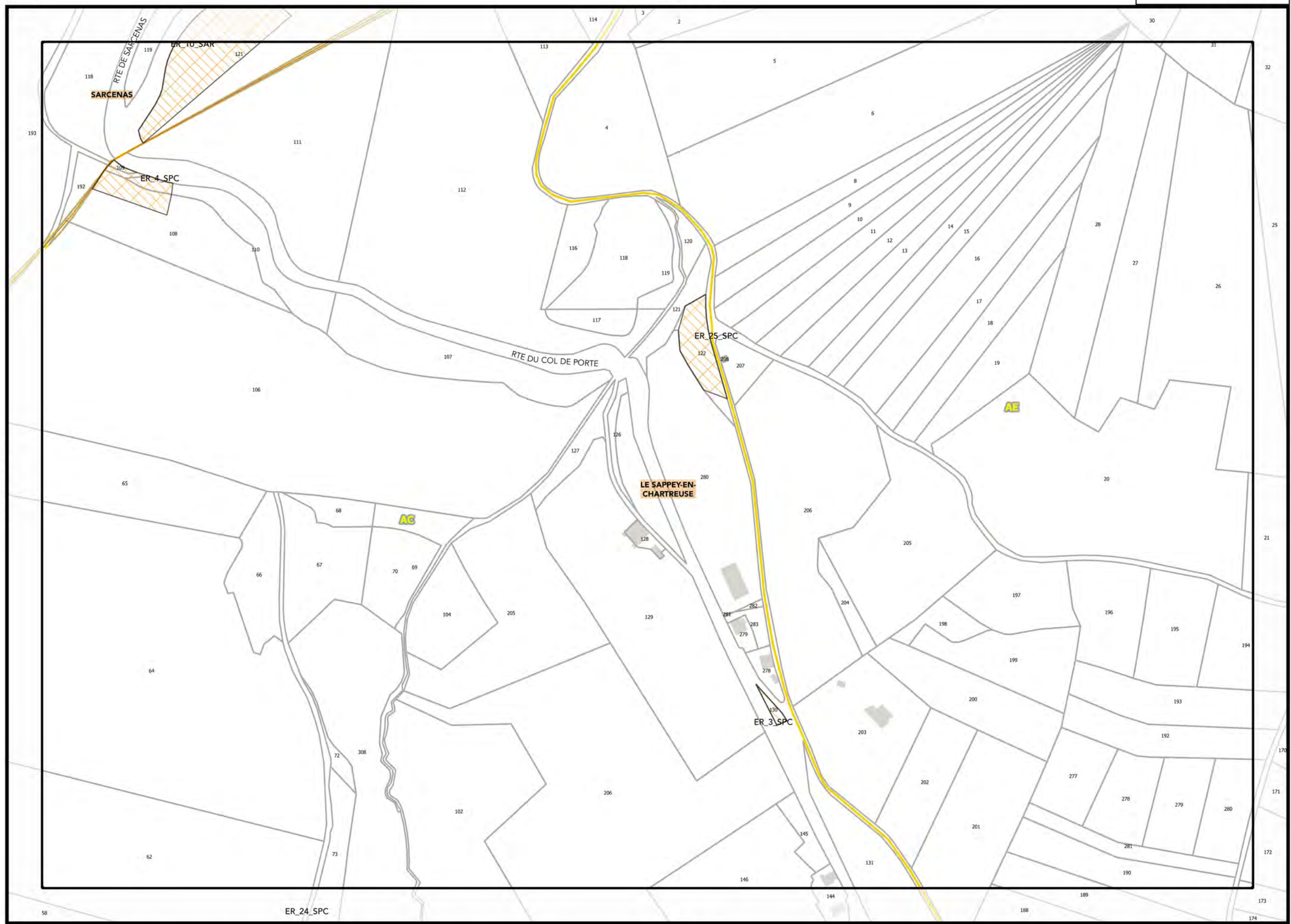
Légende: se référer aux premières pages de l'atlas

Sources :  
@ DGFIP Cadastre 2022  
@ DREAL Auvergne Rhône-Alpes

▼ R11 ▼

0 75 150 m

J\_ATLAS DES EMPLACEMENTS RÉSERVÉS - TOME 1




▲R10▲

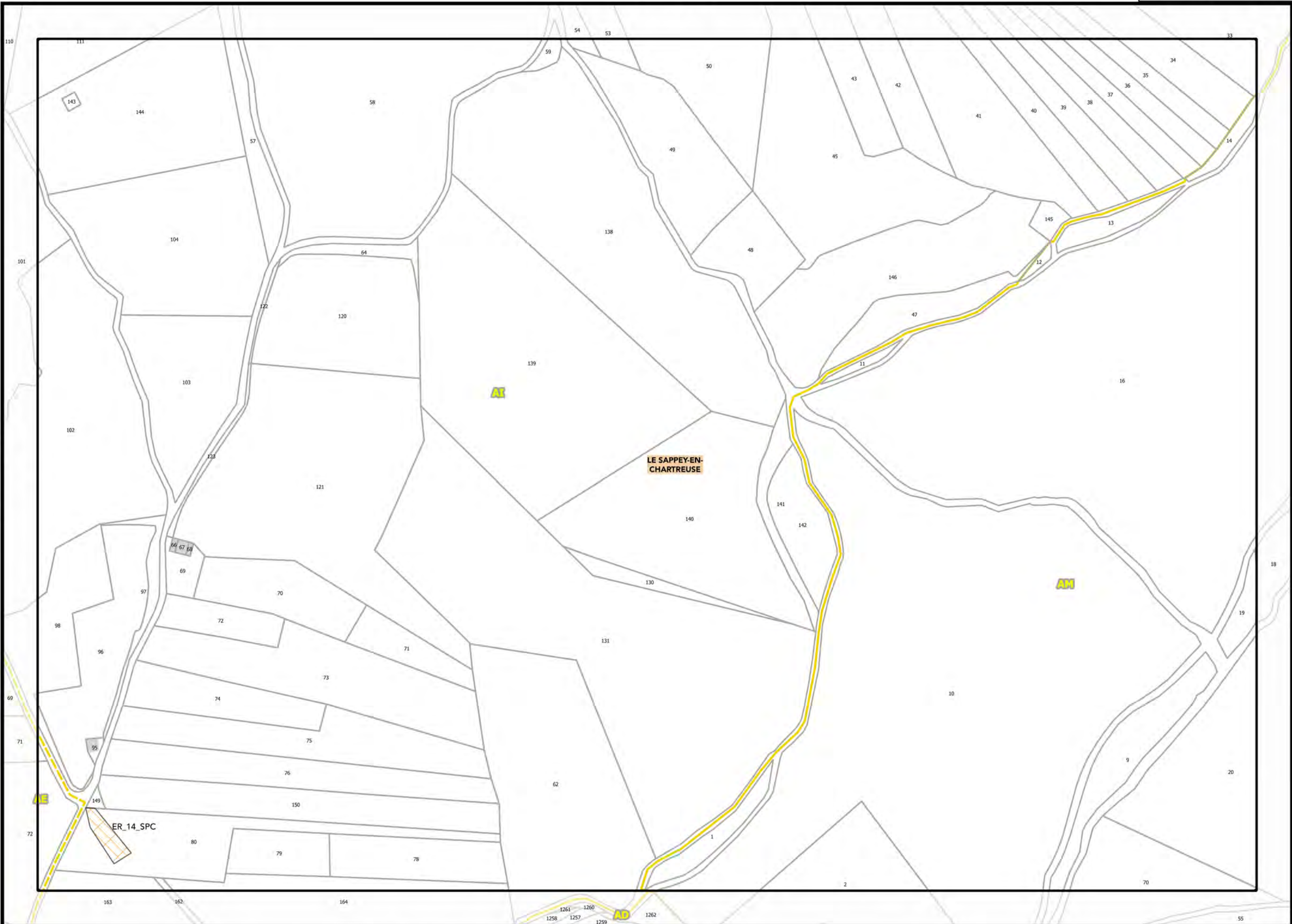
▼T10▼

J\_ATLAS DES EMPLACEMENTS RÉSERVÉS - TOME 1

Légende: se référer aux premières pages de l'atlas

Sources :  
@ DGFIP Cadastre 2022  
@ DREAL Auvergne Rhône-Alpes





▲T10▲


▼U10▼

J\_ATLAS DES EMPLACEMENTS RÉSERVÉS - TOME 1

Légende: se référer aux premières pages de l'atlas

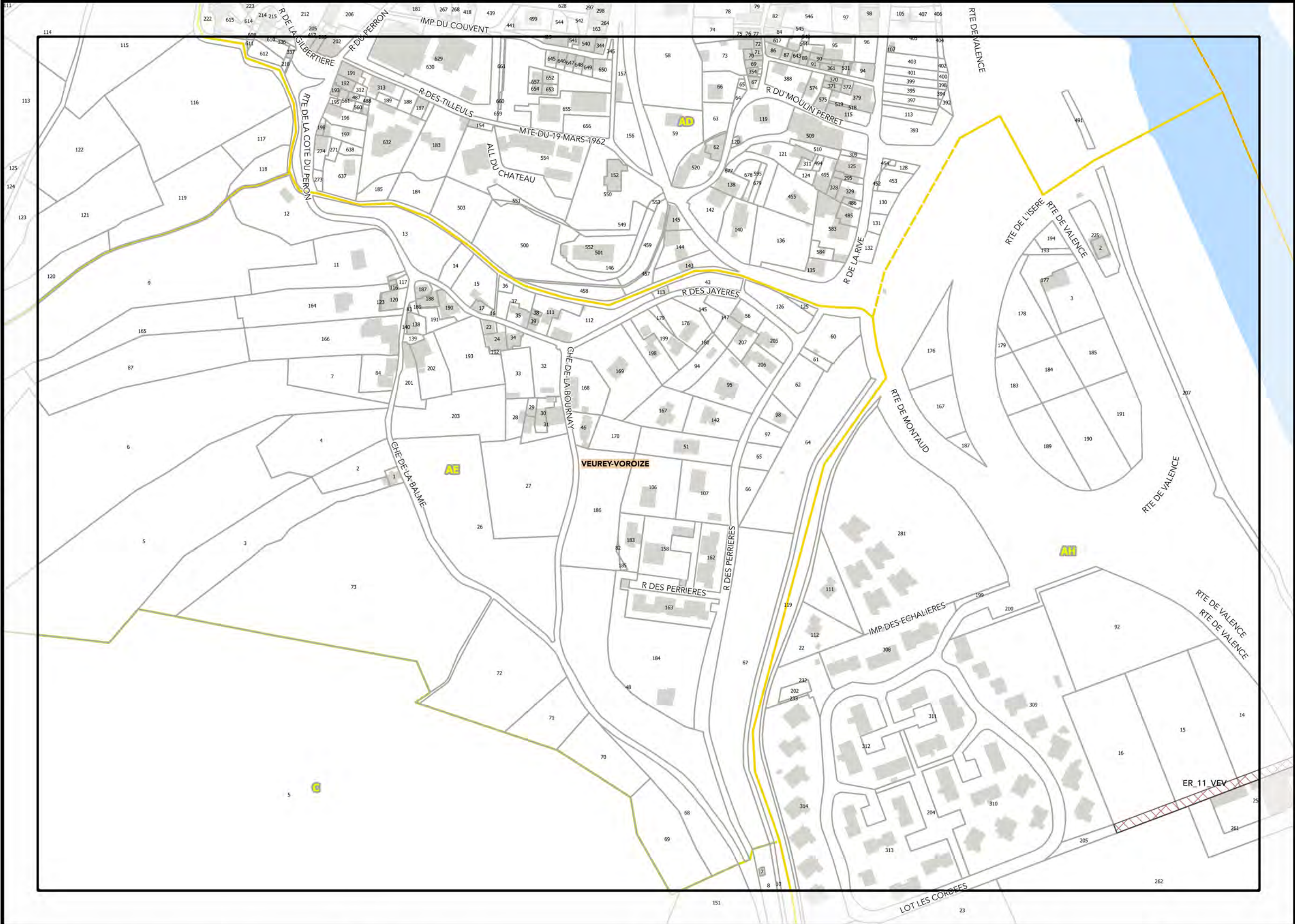
Sources :  
@ DGFIP Cadastre 2022  
@ DREAL Auvergne Rhône-Alpes

▼U11▼



▲D11▲

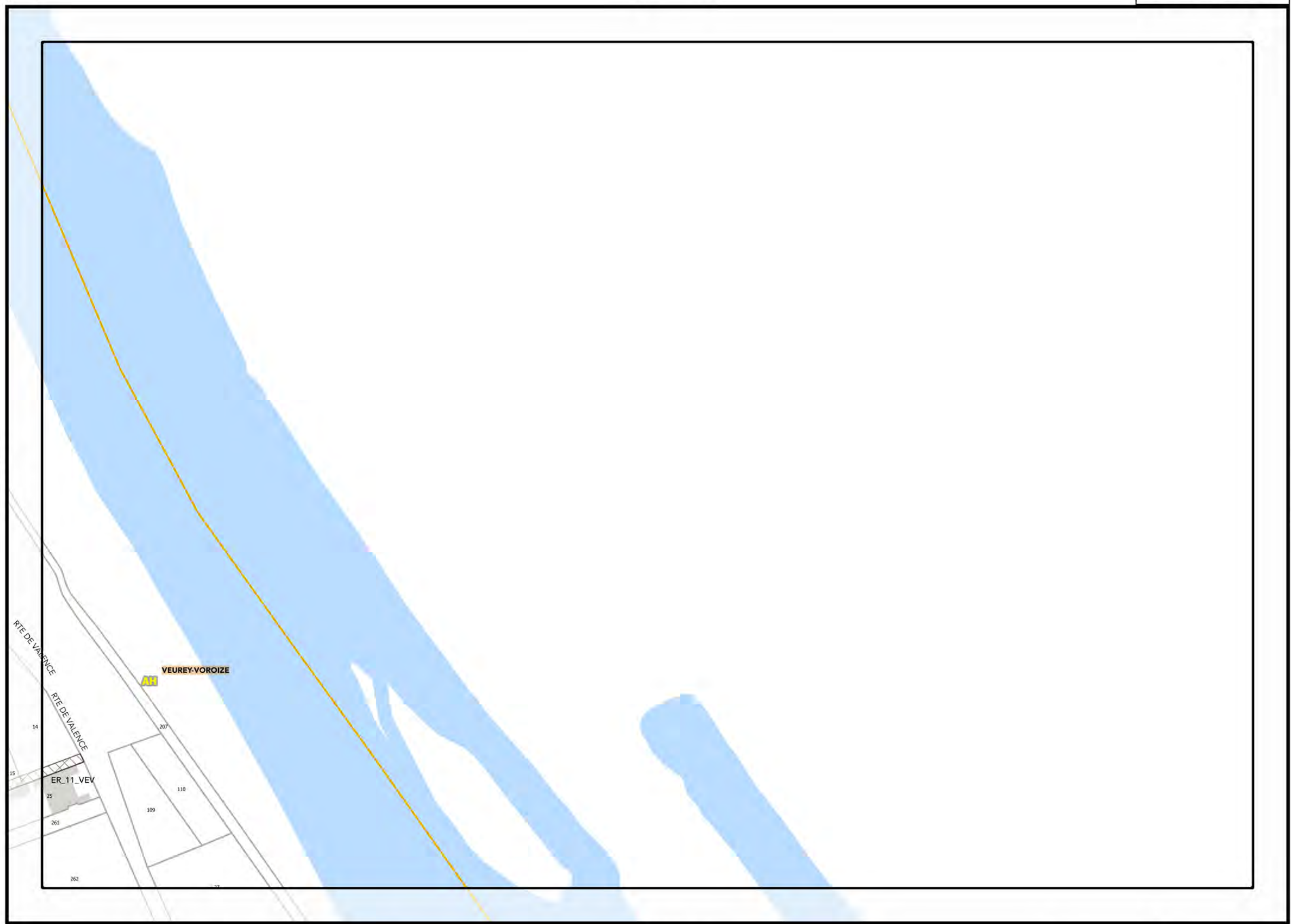
▲E11▲



Légende: se référer aux premières pages de l'atlas

Sources :  
© DGFiP Cadastre 2022  
© DREAL Auvergne Rhône-Alpes

▲E11▲




J\_ATLAS DES EMPLACEMENTS RÉSERVÉS - TOME 1

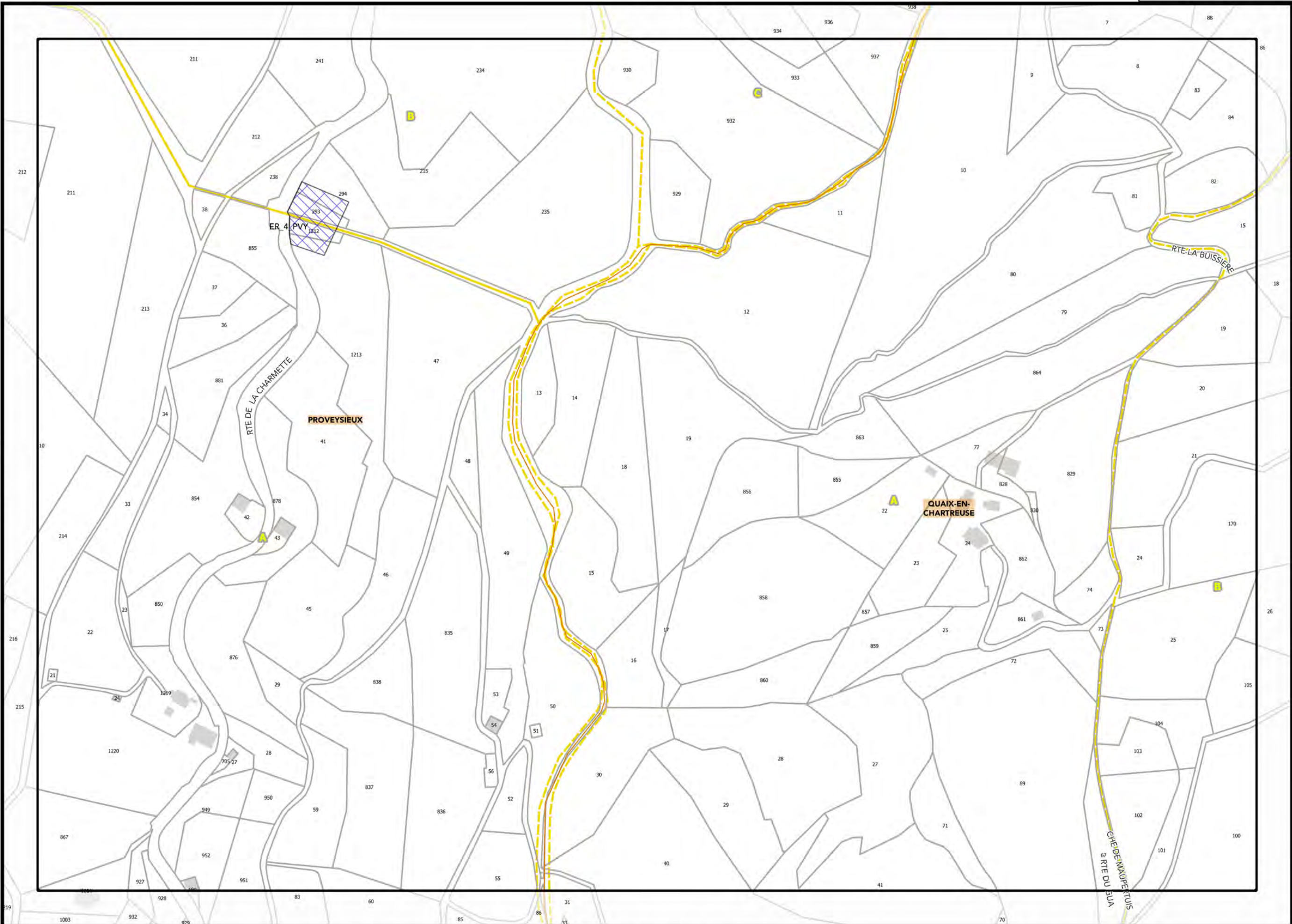
▼F12▼

Légende: se référer aux premières pages de l'atlas

Sources :  
@ DGFIP Cadastre 2022  
@ DREAL Auvergne Rhône-Alpes








▲L11▲

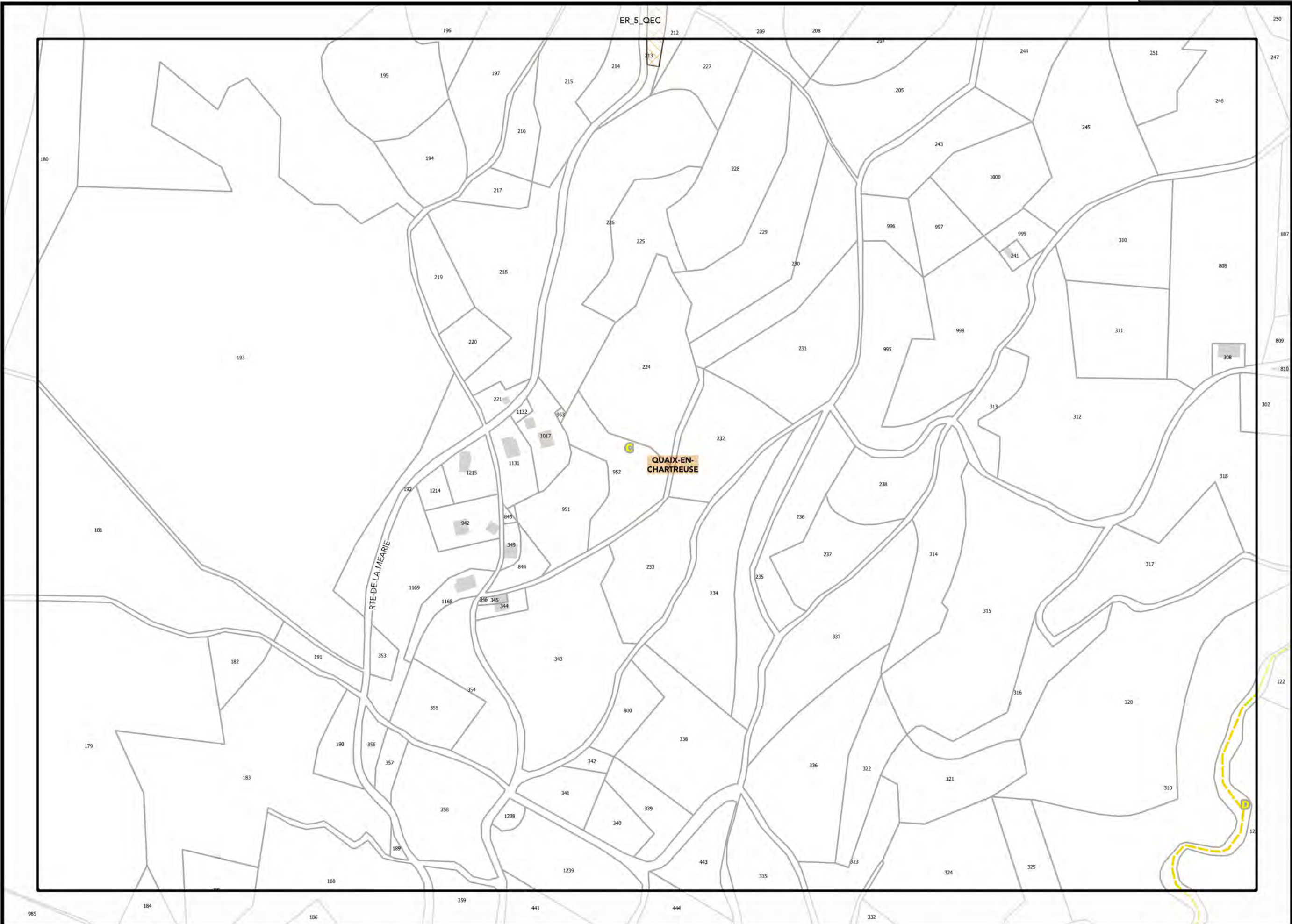
▼I1N▼

J\_ATLAS DES EMPLACEMENTS RÉSERVÉS - TOME 1

Légende: se référer aux premières pages de l'atlas

Sources :  
@ DGFIP Cadastre 2022  
@ DREAL Auvergne Rhône-Alpes






▲O11▲

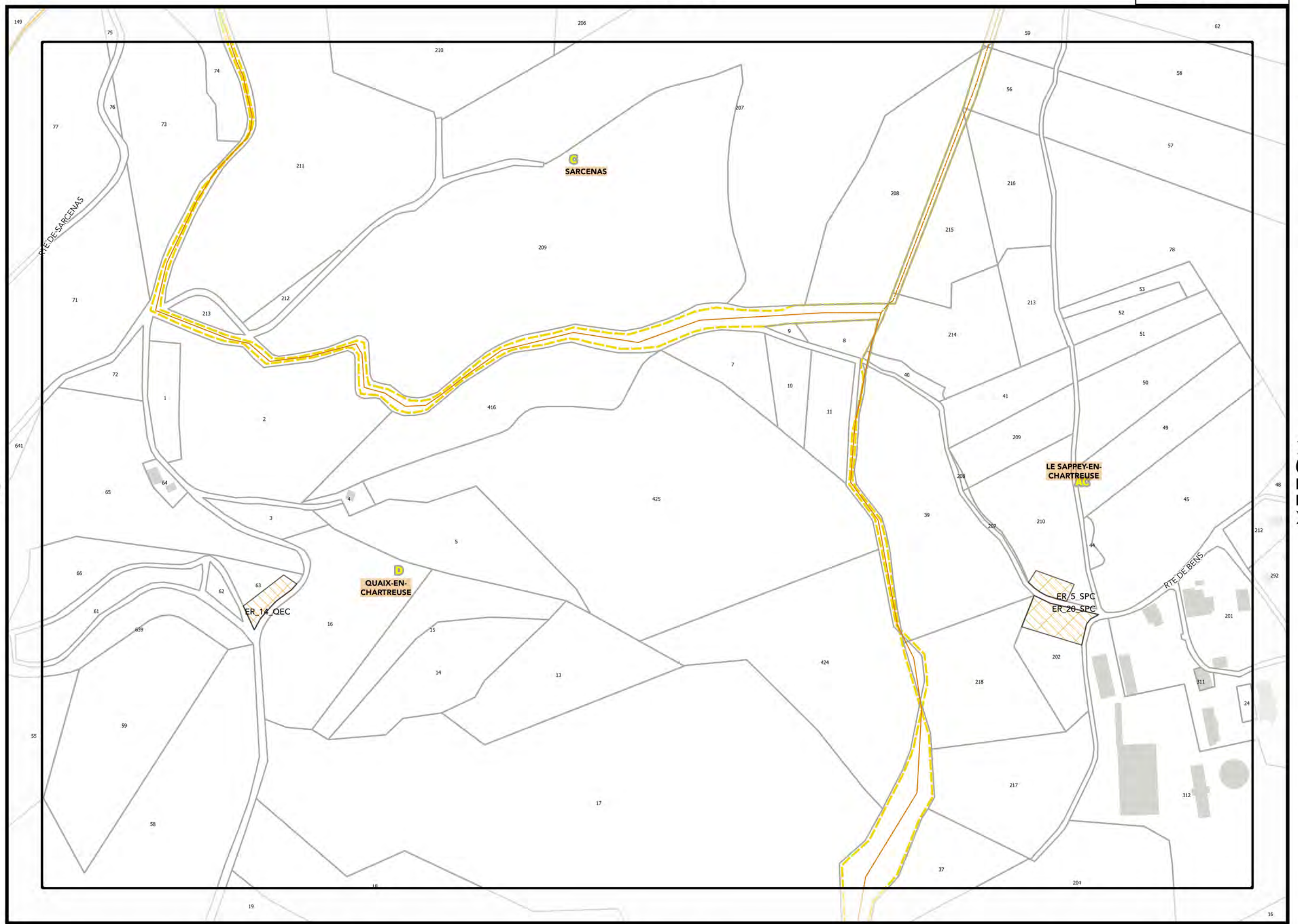
▼O10▼

J\_ATLAS DES EMPLACEMENTS RÉSERVÉS - TOME 1

Légende: se référer aux premières pages de l'atlas


Sources :  
@ DGFIP Cadastre 2022  
@ DREAL Auvergne Rhône-Alpes

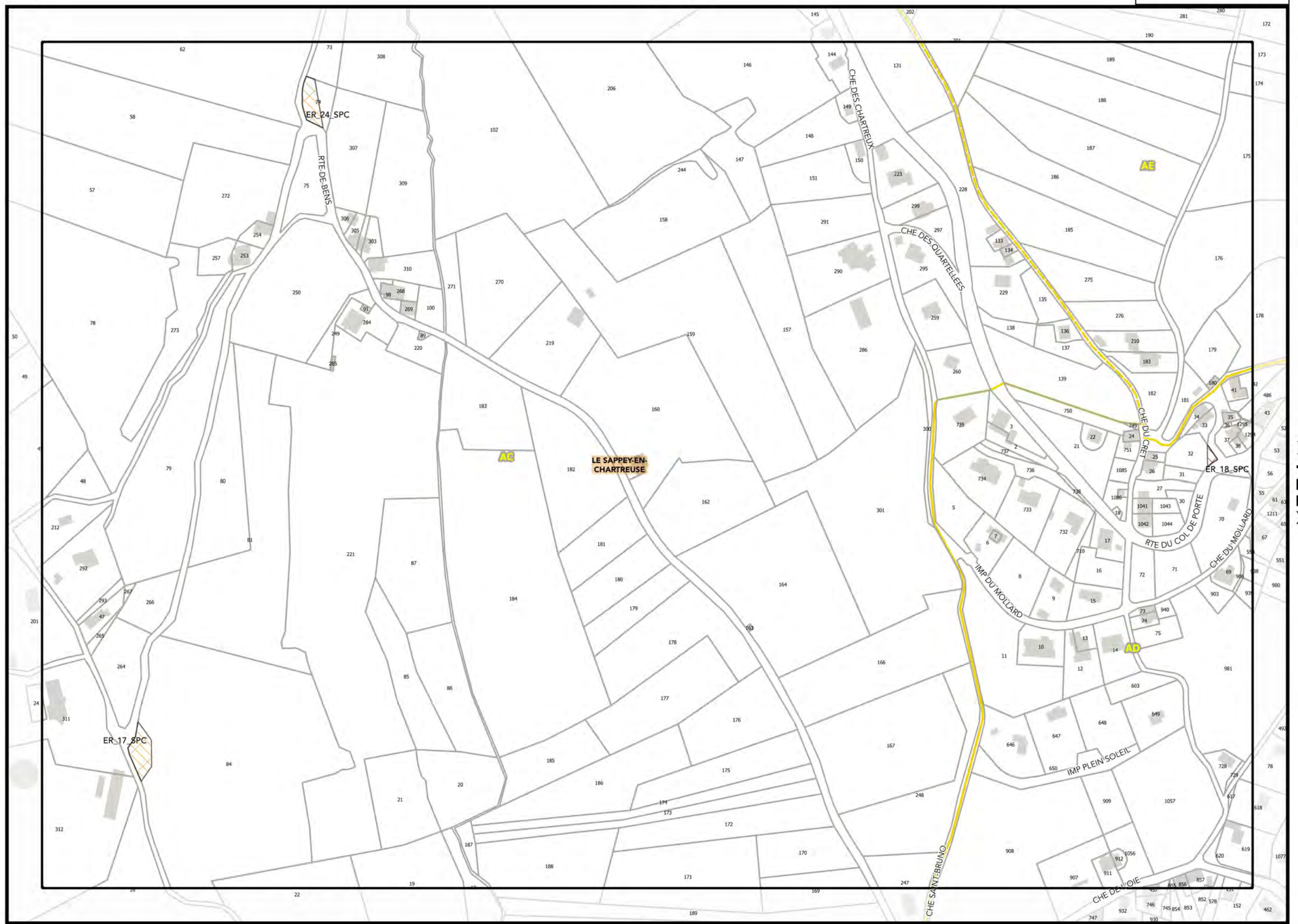




Légende: se référer aux premières pages de l'atlas

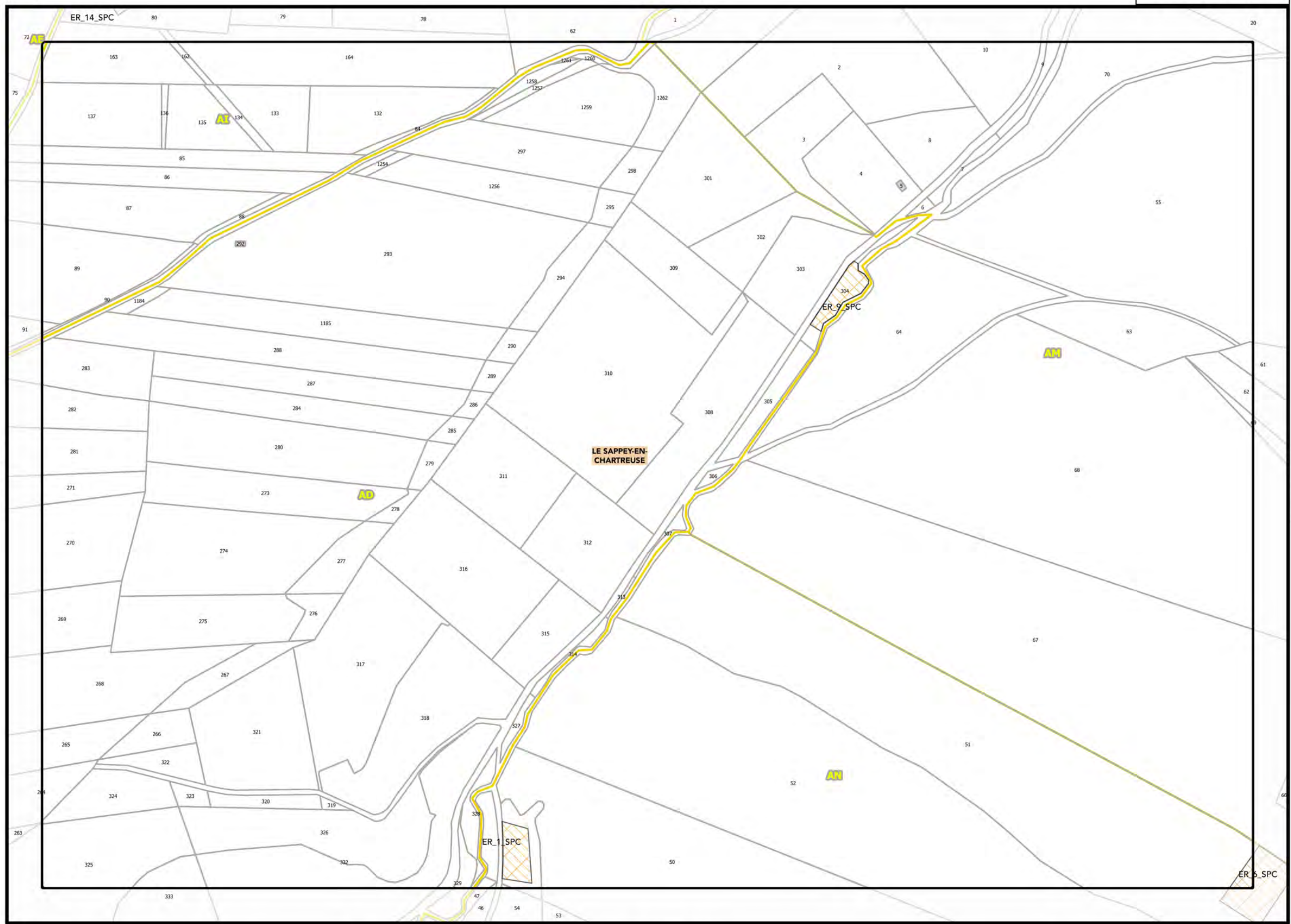
Sources :  
@ DGFIP Cadastre 2022  
@ DREAL Auvergne Rhône-Alpes





▲R11▲

▼T1▼



AT11A


VT1A

J\_ATLAS DES EMPLACEMENTS RÉSERVÉS - TOME 1

Légende: se référer aux premières pages de l'atlas

Sources :  
@ DGFIP Cadastre 2022  
@ DREAL Auvergne Rhône-Alpes

U12





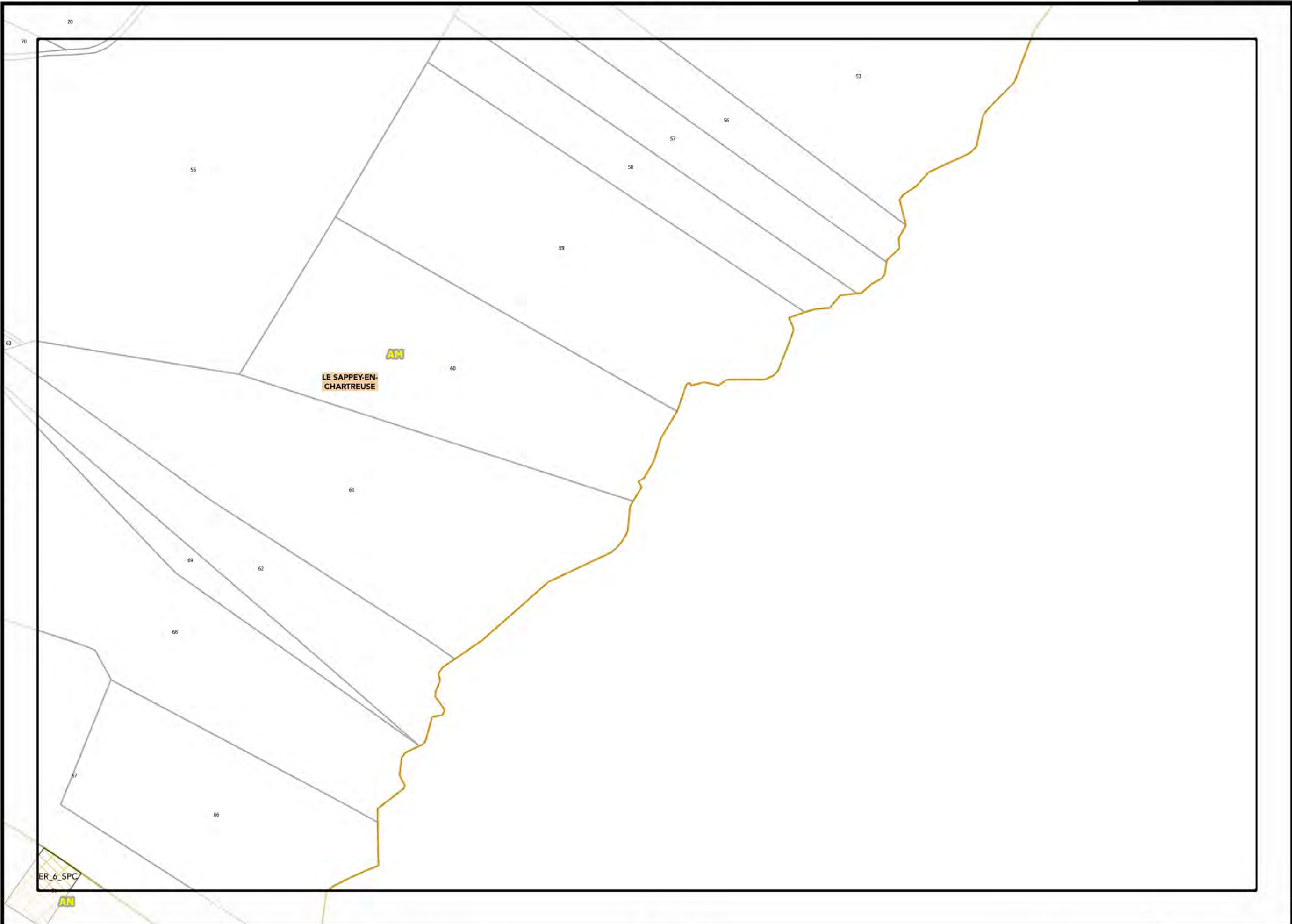
▲V10▲

Planche n° V11



Document approuvé le 20/12/2019  
Modification n°2 du 05/07/2024

▲U11▲




J\_ATLAS DES EMPLACEMENTS RÉSERVÉS - TOME 1

Légende: se référer aux premières pages de l'atlas

Sources :  
@ DGFIP Cadastre 2022  
@ DREAL Auvergne Rhône-Alpes

▼V12▼





▲E11▲

Planche n° E12

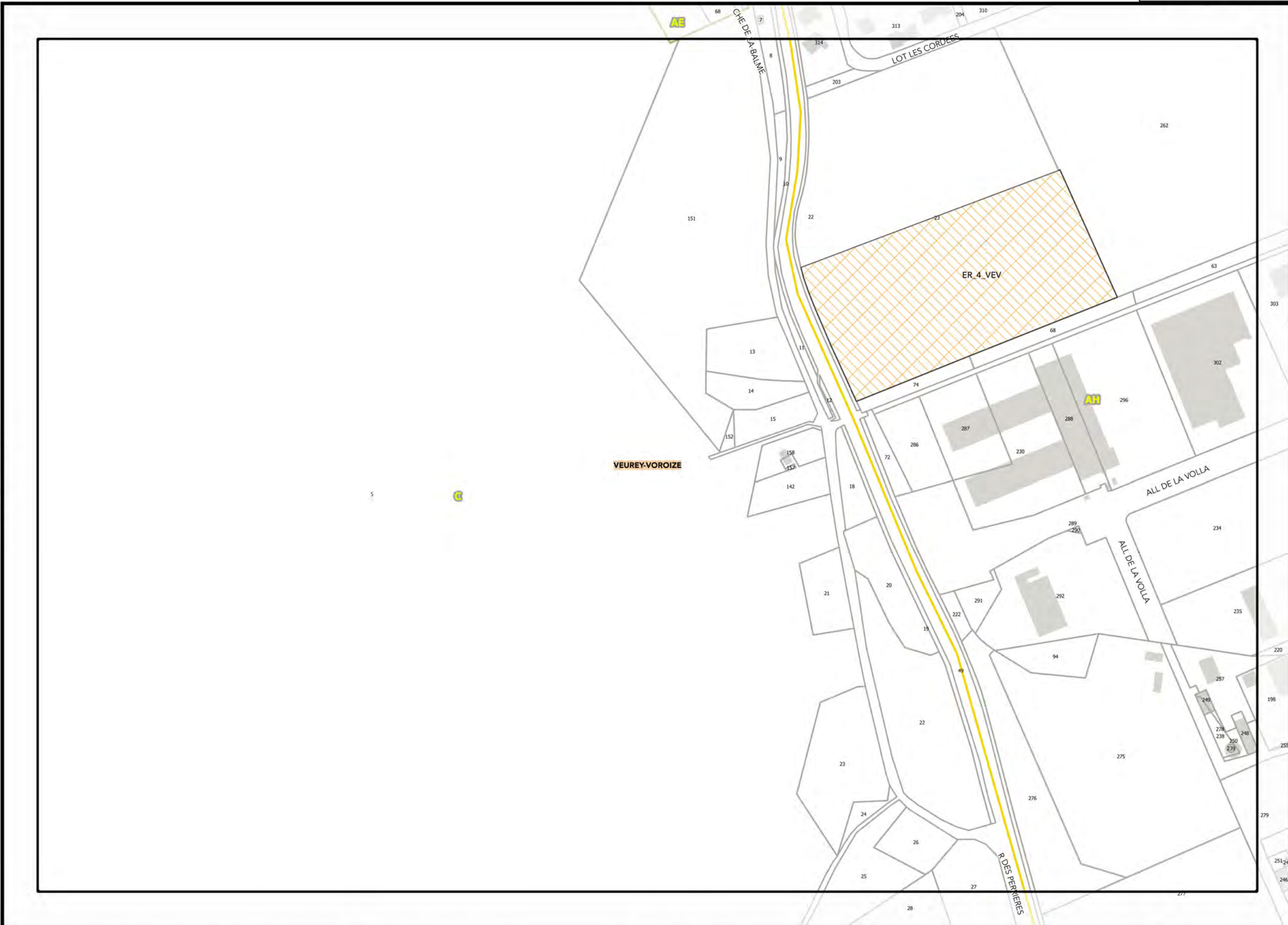
REGLEMENT GRAPHIQUE  
FLUJ

Document approuvé le 20/12/2019  
Modification n°2 du 05/07/2024

▲D12▲

▲F12▲


J\_ATLAS DES EMPLACEMENTS RÉSERVÉS - TOME 1

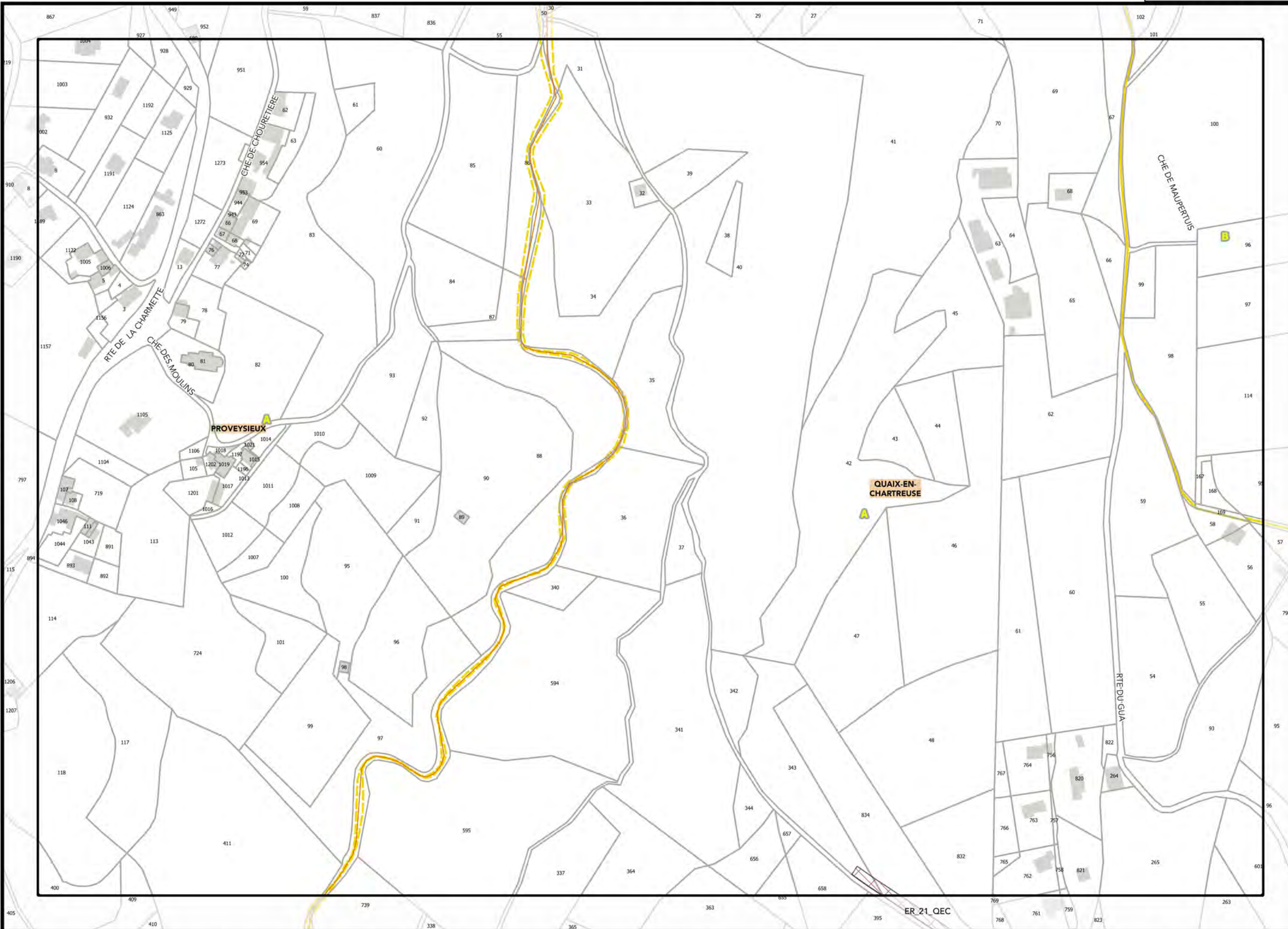


Légende: se référer aux premières pages de l'atlas

Sources :  
@ DGFIP Cadastre 2022  
@ DREAL Auvergne Rhône-Alpes

▼E13▼






▲L12▲

▼N12▼

J\_ATLAS DES EMPLACEMENTS RÉSERVÉS - TOME 1

Légende: se référer aux premières pages de l'atlas

Sources :  
@ DGFIP Cadastre 2022  
@ DREAL Auvergne Rhône-Alpes







▲N11▲

Planche n° N12

REGLEMENT  
GRAPHIQUE  
**FLJI**  
Fédération Française  
des Géomètres-Experts

Document approuvé le 20/12/2019  
Modification n°2 du 05/07/2024

▲M12▲




▲O12▲

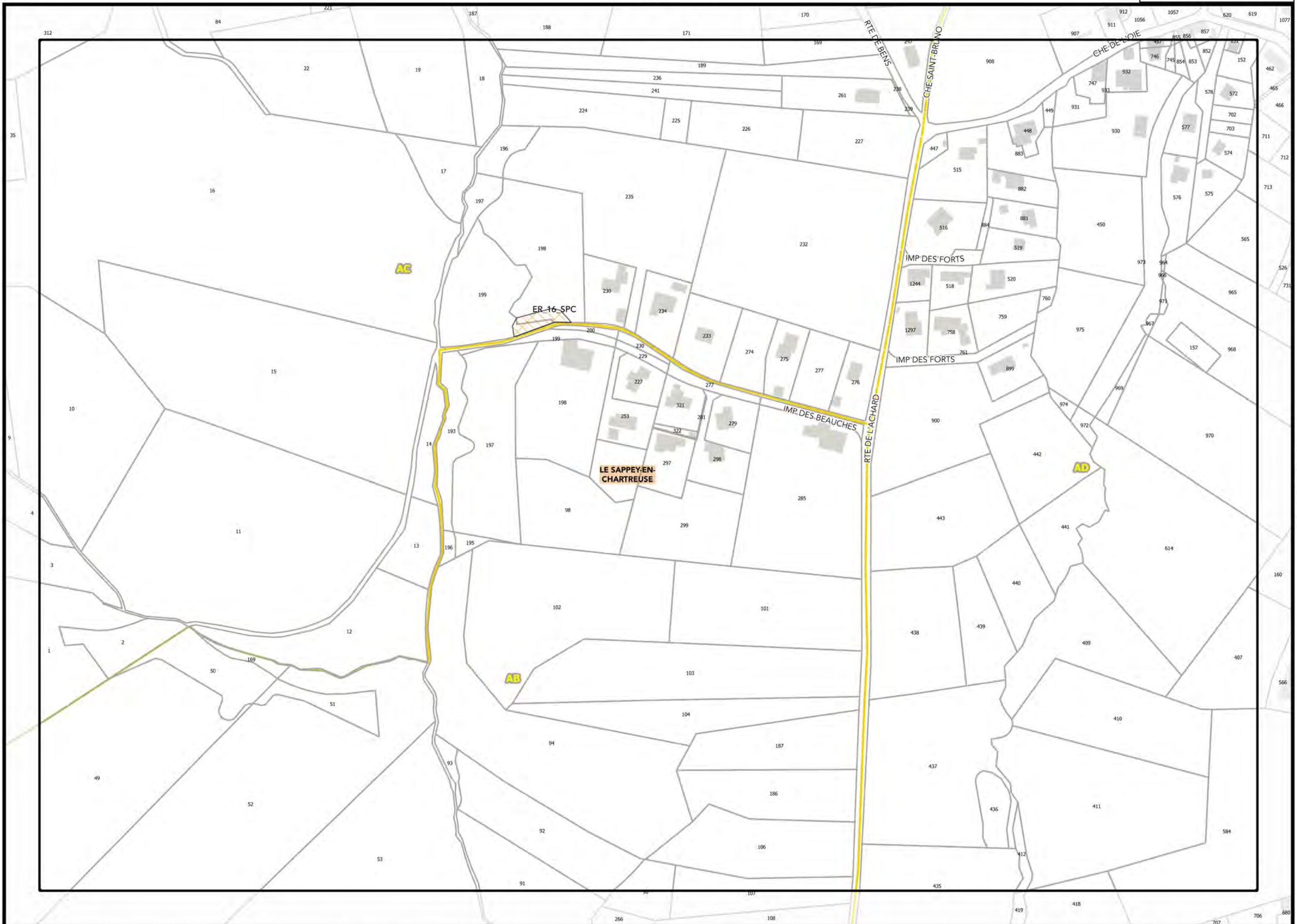
J\_ATLAS DES EMPLACEMENTS RÉSERVÉS - TOME 1

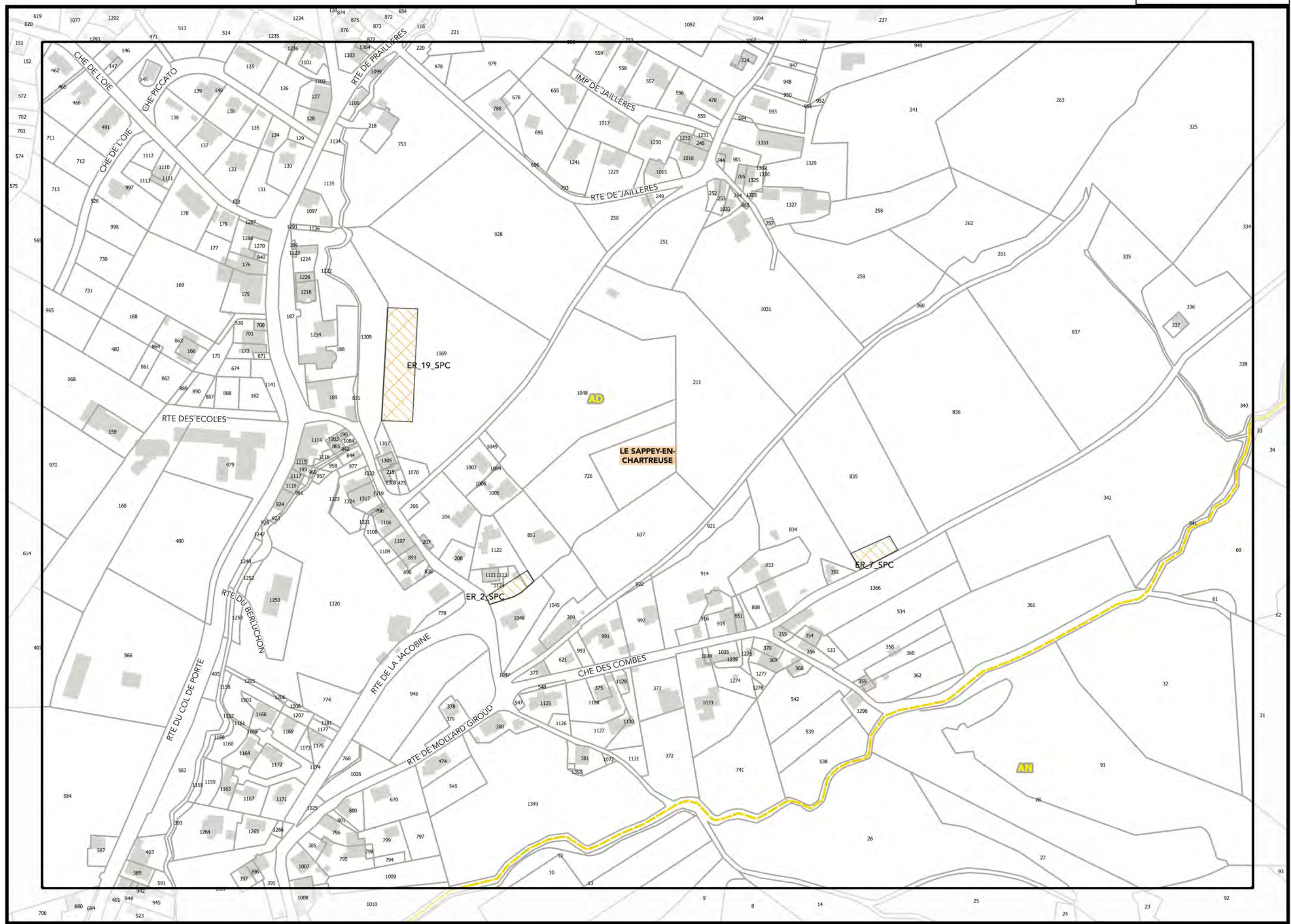
Légende: se référer aux premières pages de l'atlas

Sources :  
@ DGFIP Cadastre 2022  
@ DREAL Auvergne Rhône-Alpes

▼N13▼








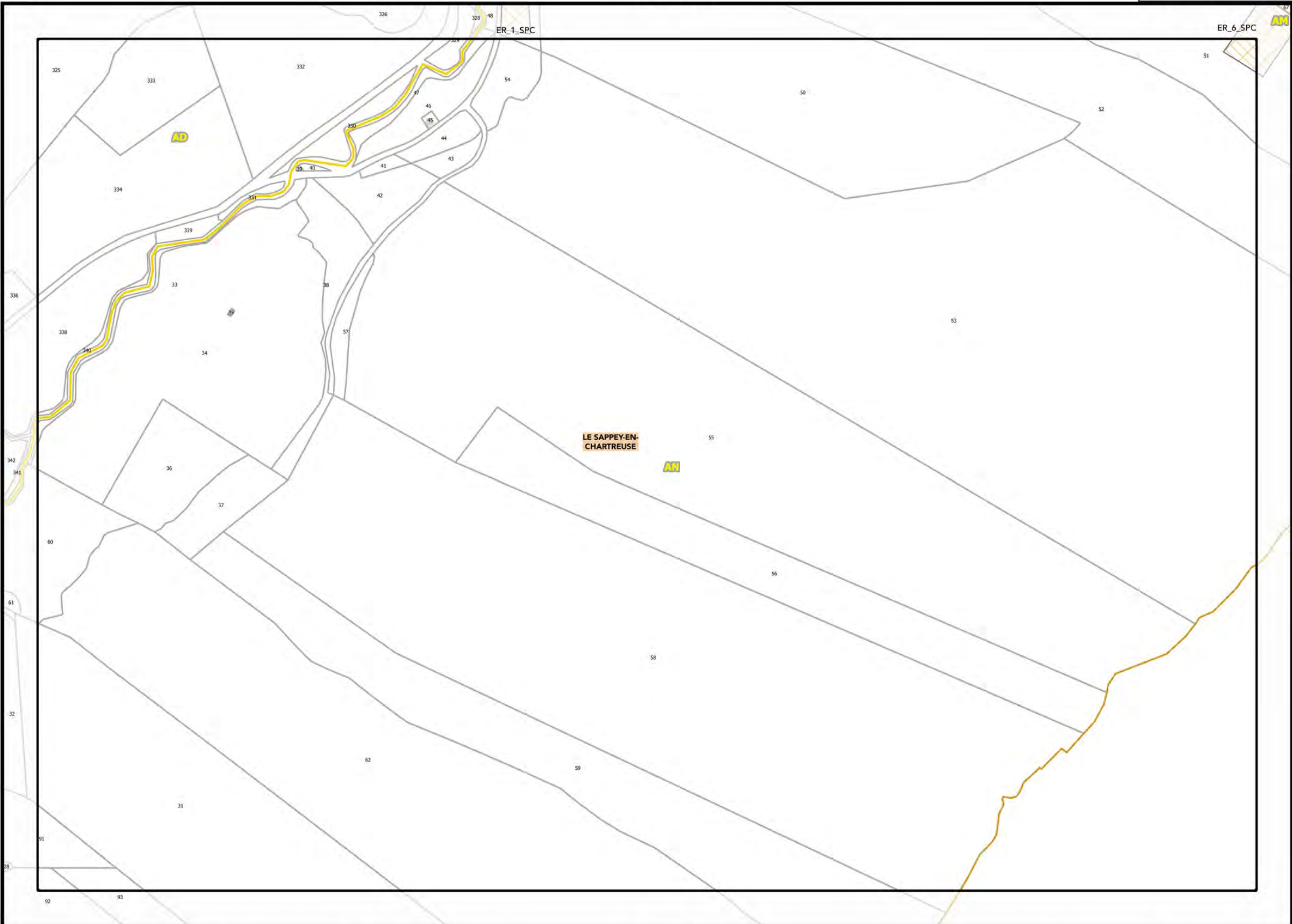
▲S12▲

▼U12▼

Légende: se référer aux premières pages de l'atlas


Sources :  
@ DGFiP Cadastre 2022  
@ DREAL Auvergne Rhône-Alpes





Légende: se référer aux premières pages de l'atlas

Sources :  
@ DGFIP Cadastre 2022  
@ DREAL Auvergne Rhône-Alpes






▲U12▲

Légende: se référer aux premières pages de l'atlas

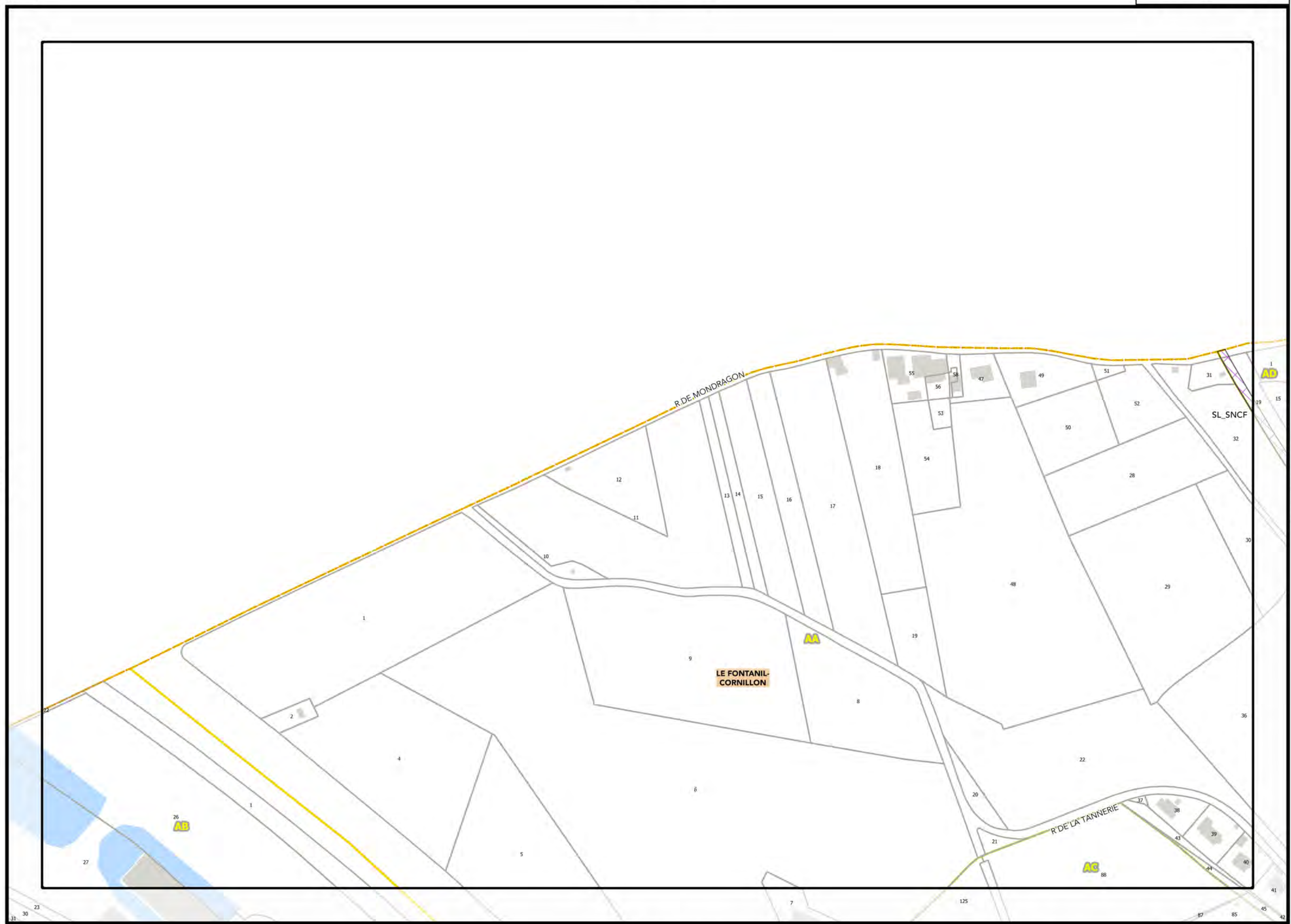
Sources :  
@ DGFIP Cadastre 2022  
@ DREAL Auvergne Rhône-Alpes



AG13

H13


J\_ATLAS DES EMPLACEMENTS RÉSERVÉS - TOME 1

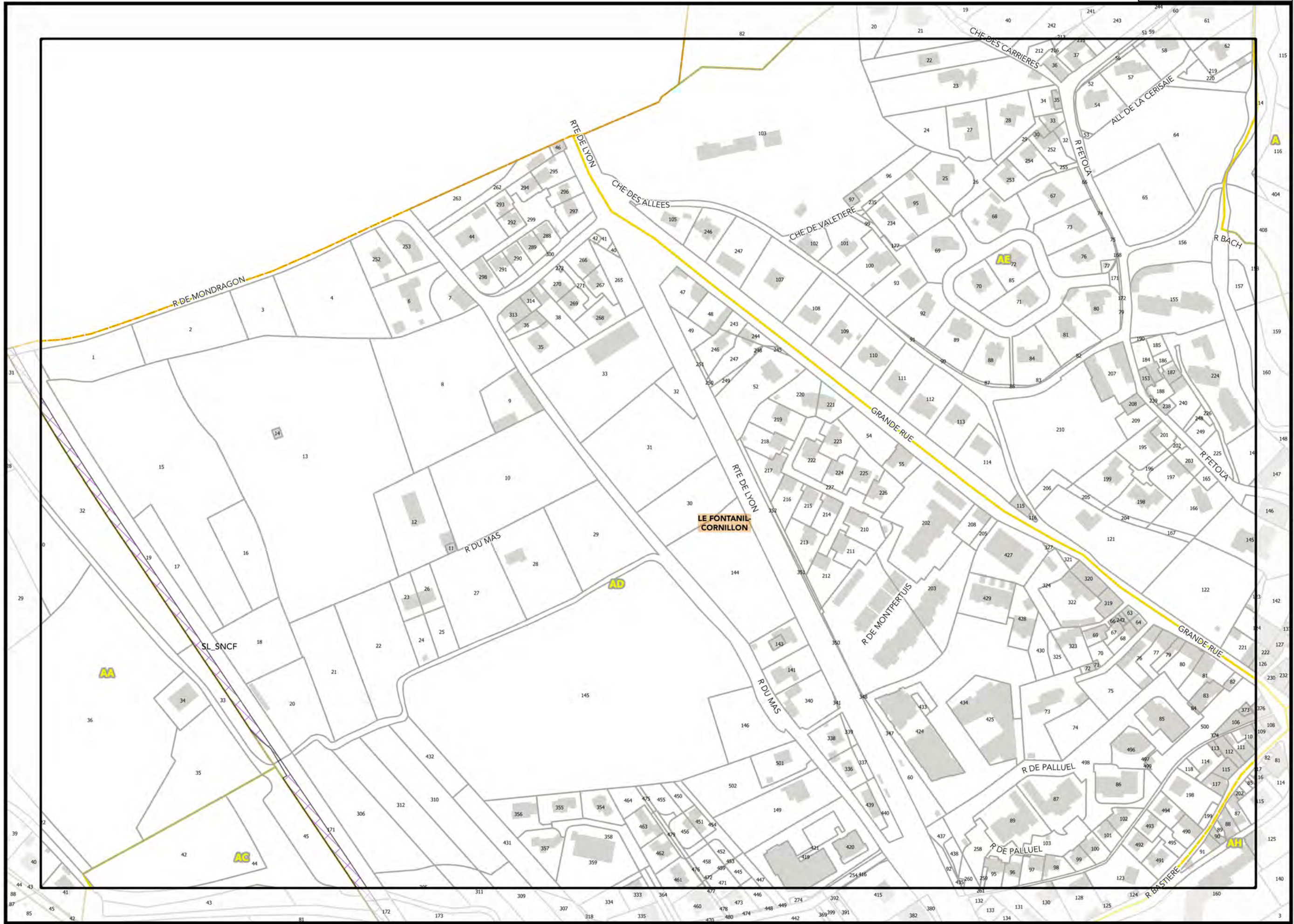


Légende: se référer aux premières pages de l'atlas

Sources :  
© DGFIP Cadastre 2022  
© DREAL Auvergne Rhône-Alpes

H14







▲ I13 ▲

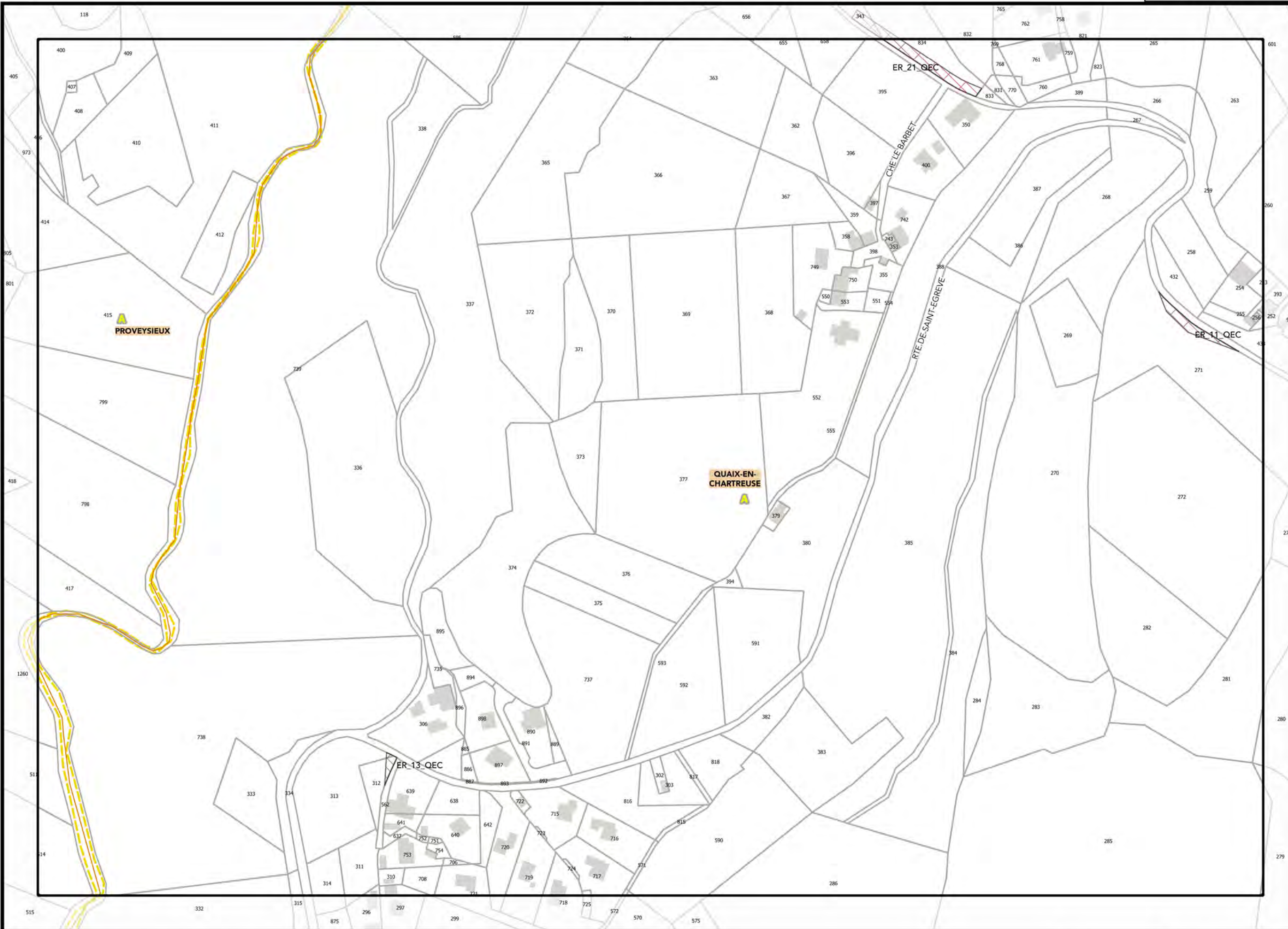
▲ K13 ▲

J\_ATLAS DES EMPLACEMENTS RÉSERVÉS - TOME 1

Légende: se référer aux premières pages de l'atlas

Sources :  
© DGFIP Cadastre 2022  
© DREAL Auvergne Rhône-Alpes






▲L13▲

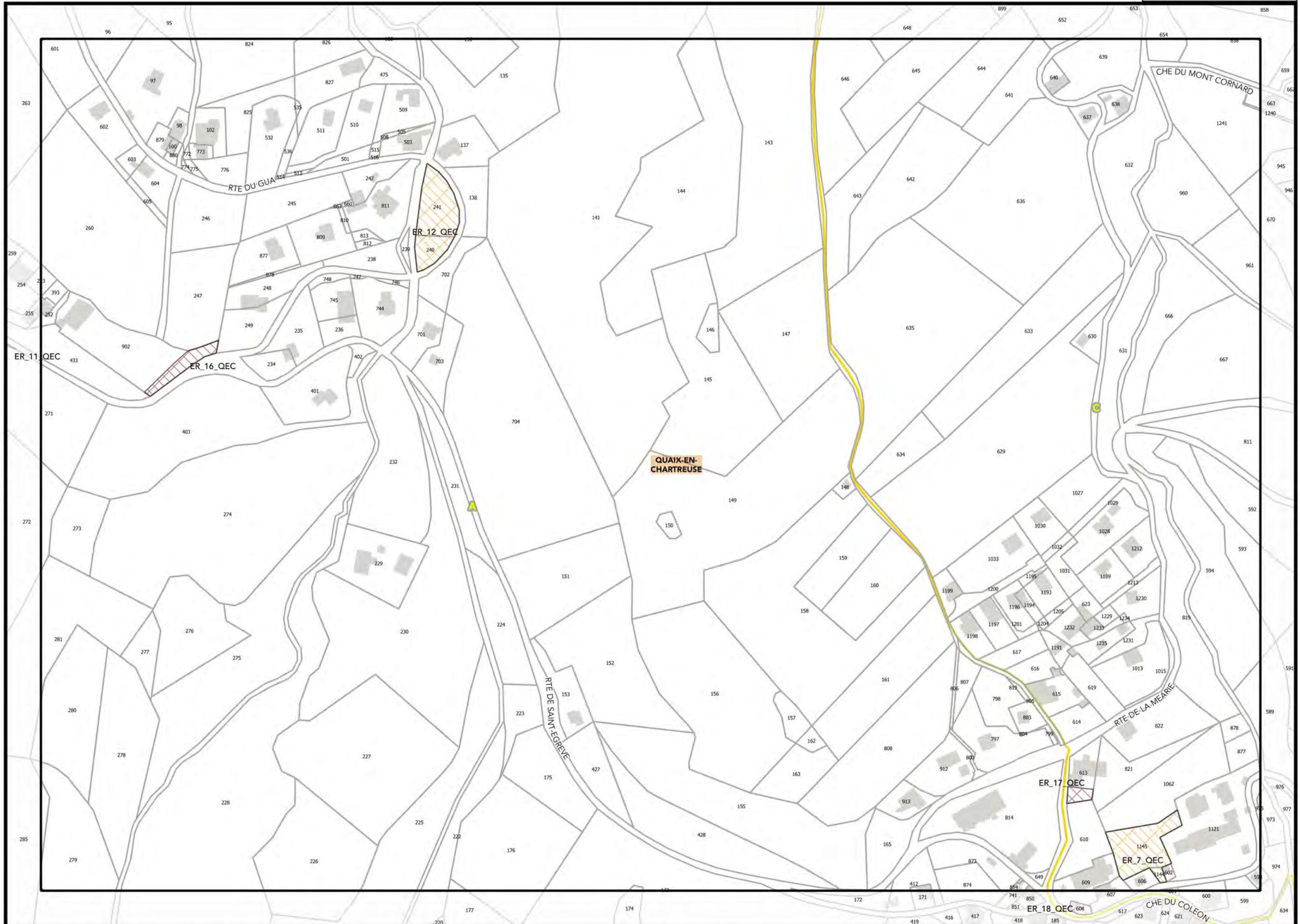
▼N13▼

J\_ATLAS DES EMPLACEMENTS RÉSERVÉS - TOME 1

Légende: se référer aux premières pages de l'atlas

Sources :  
@ DGFIP Cadastre 2022  
@ DREAL Auvergne Rhône-Alpes





▲M13▲

▼O13▼

Légende: se référer aux premières pages de l'atlas

Sources :  
@ DGFIP Cadastre 2022  
@ DREAL Auvergne Rhône-Alpes




▲N13▲

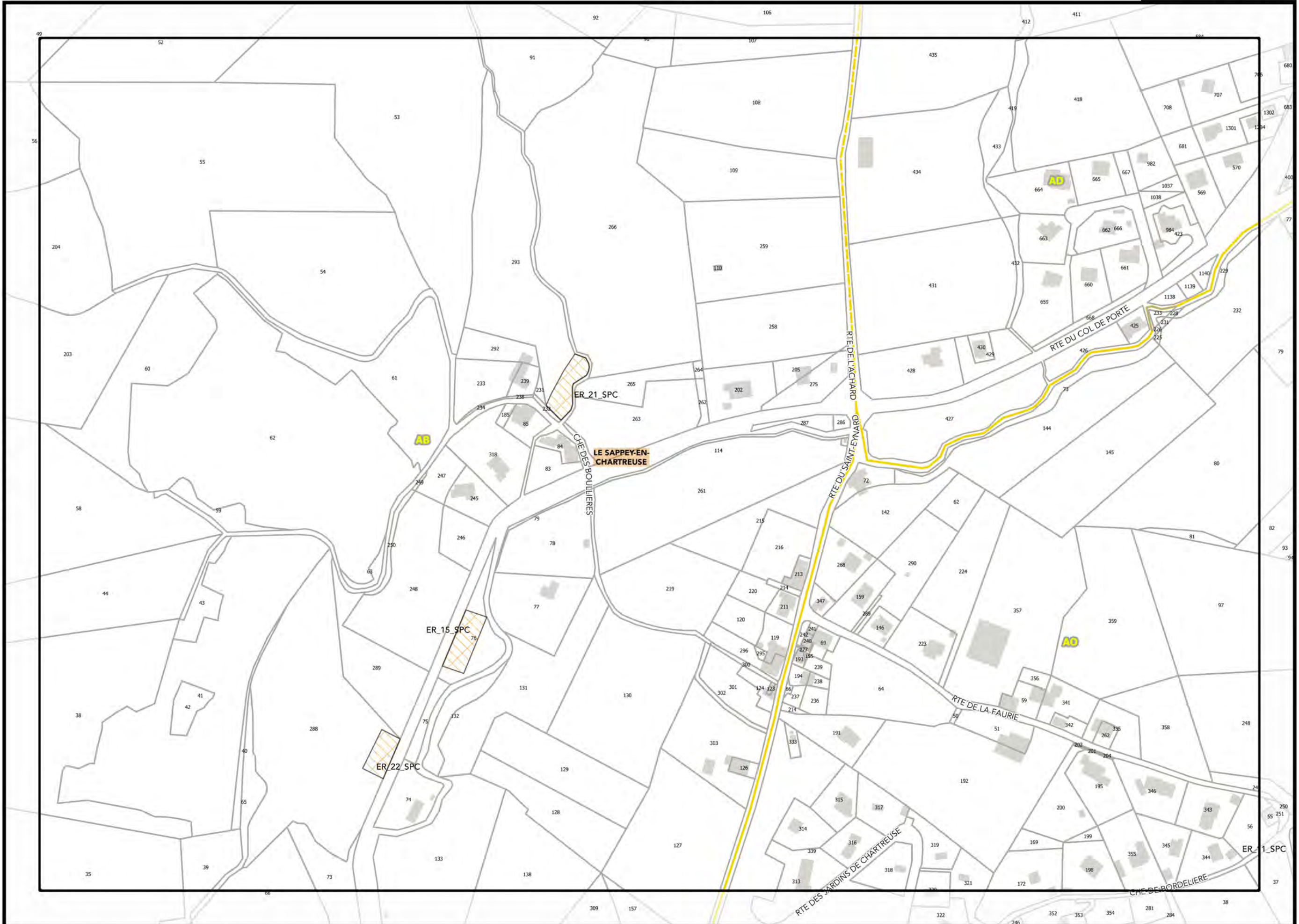
▼P13▼

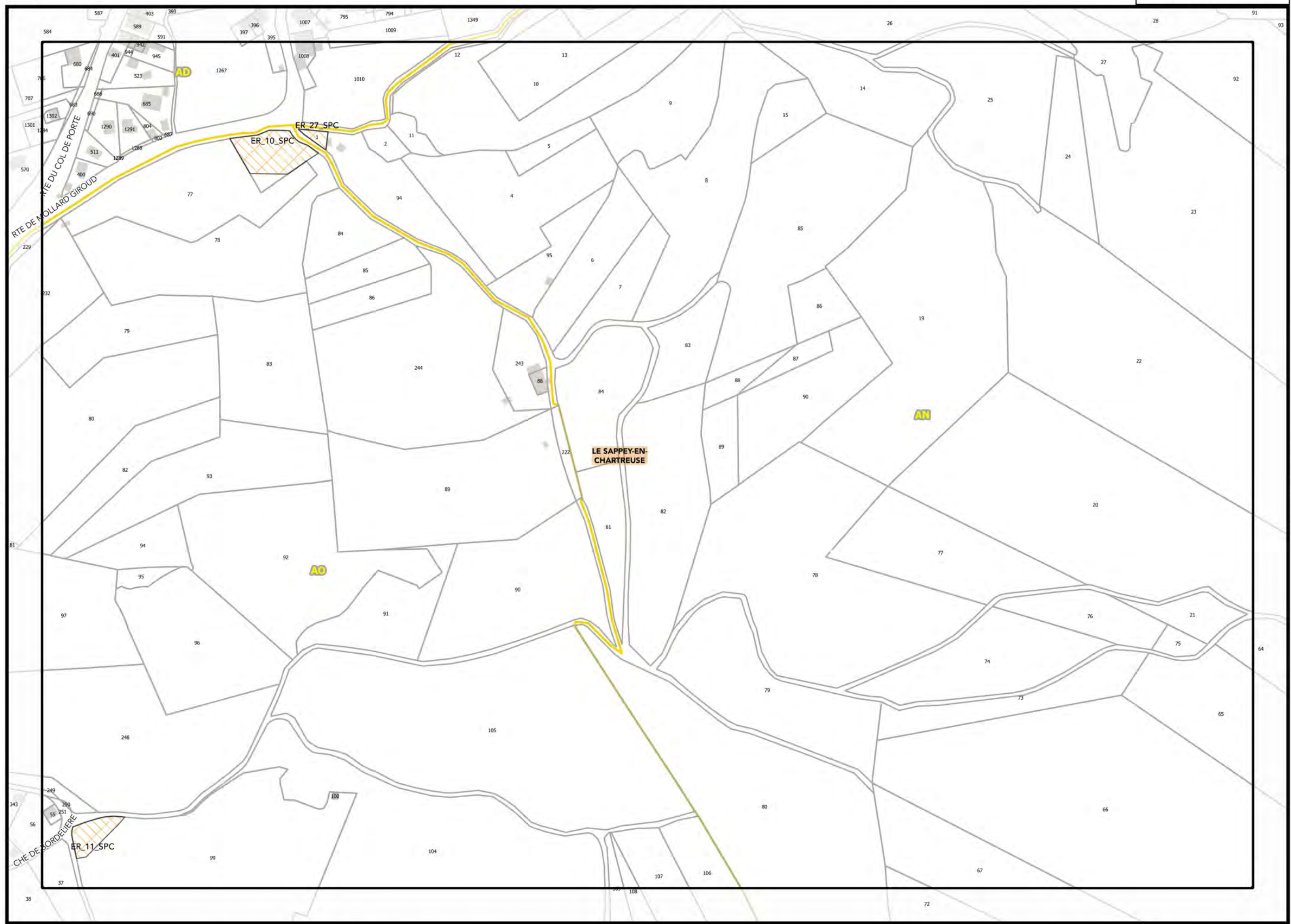
J\_ATLAS DES EMPLACEMENTS RÉSERVÉS - TOME 1

Légende: se référer aux premières pages de l'atlas

Sources :  
@ DGFIP Cadastre 2022  
@ DREAL Auvergne Rhône-Alpes








▲S13▲

▲U13▲

J\_ATLAS DES EMPLACEMENTS RÉSERVÉS - TOME 1

Légende: se référer aux premières pages de l'atlas

Sources :  
@ DGFIP Cadastre 2022  
@ DREAL Auvergne Rhône-Alpes






▲ E14 ▲

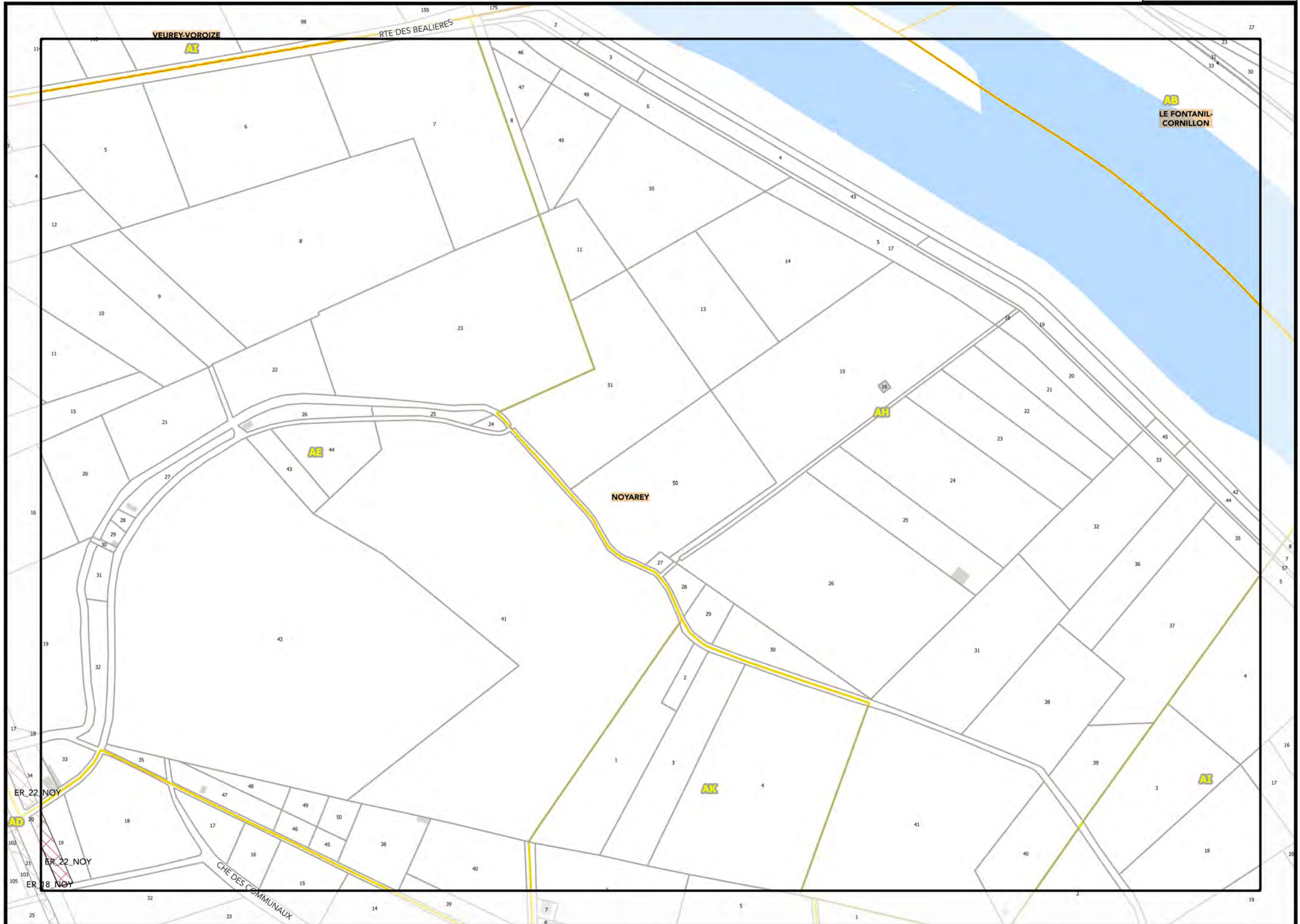
▲ G14 ▲

J\_ATLAS DES EMPLACEMENTS RÉSERVÉS - TOME 1

Légende: se référer aux premières pages de l'atlas

Sources :  
@ DGFIP Cadastre 2022  
@ DREAL Auvergne Rhône-Alpes






▲F14▲

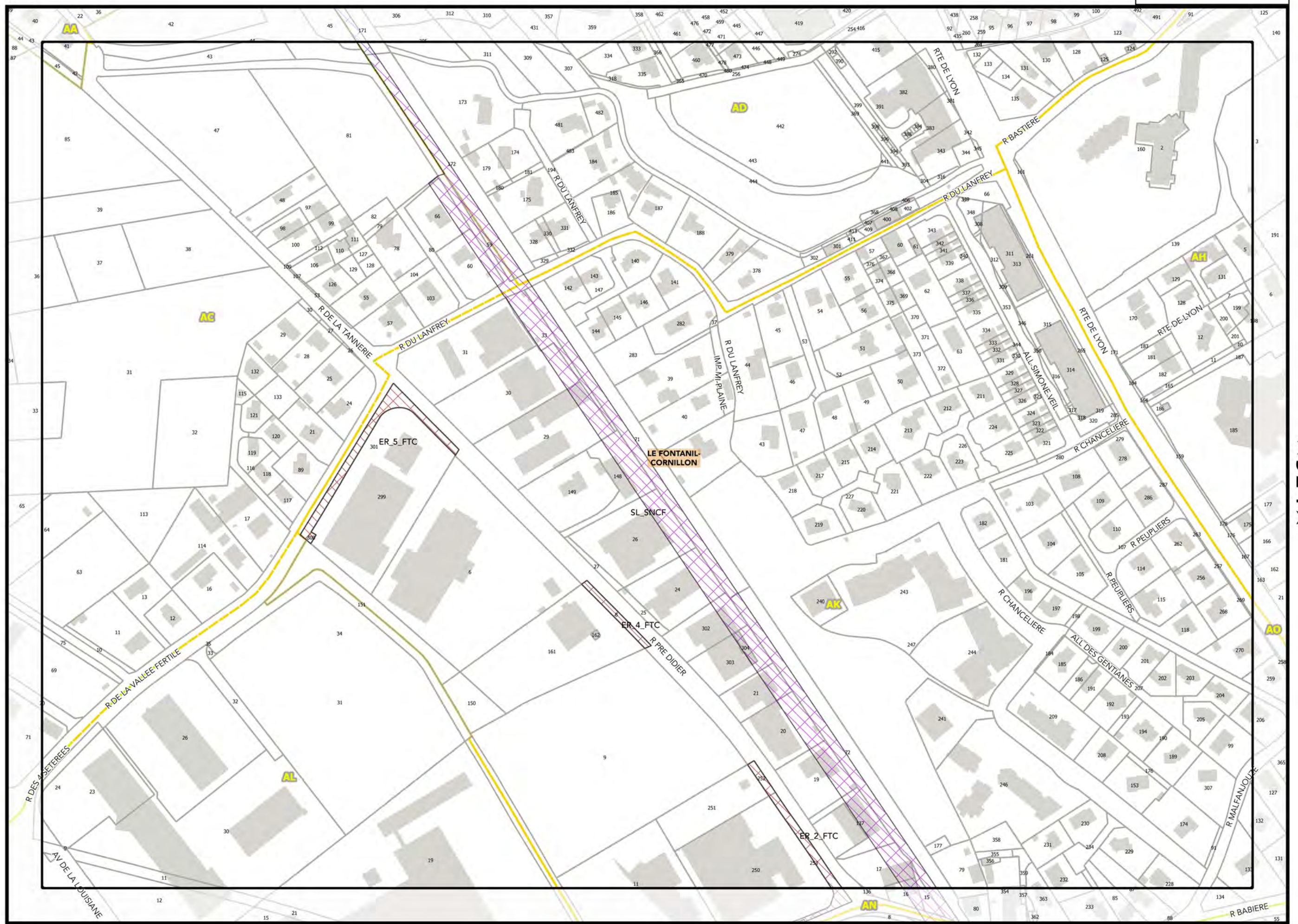
▲H14▲

J\_ATLAS DES EMPLACEMENTS RÉSERVÉS - TOME 1

Légende: se référer aux premières pages de l'atlas

Sources :  
@ DGFIP Cadastre 2022  
@ DREAL Auvergne Rhône-Alpes






▲ H14 ▲

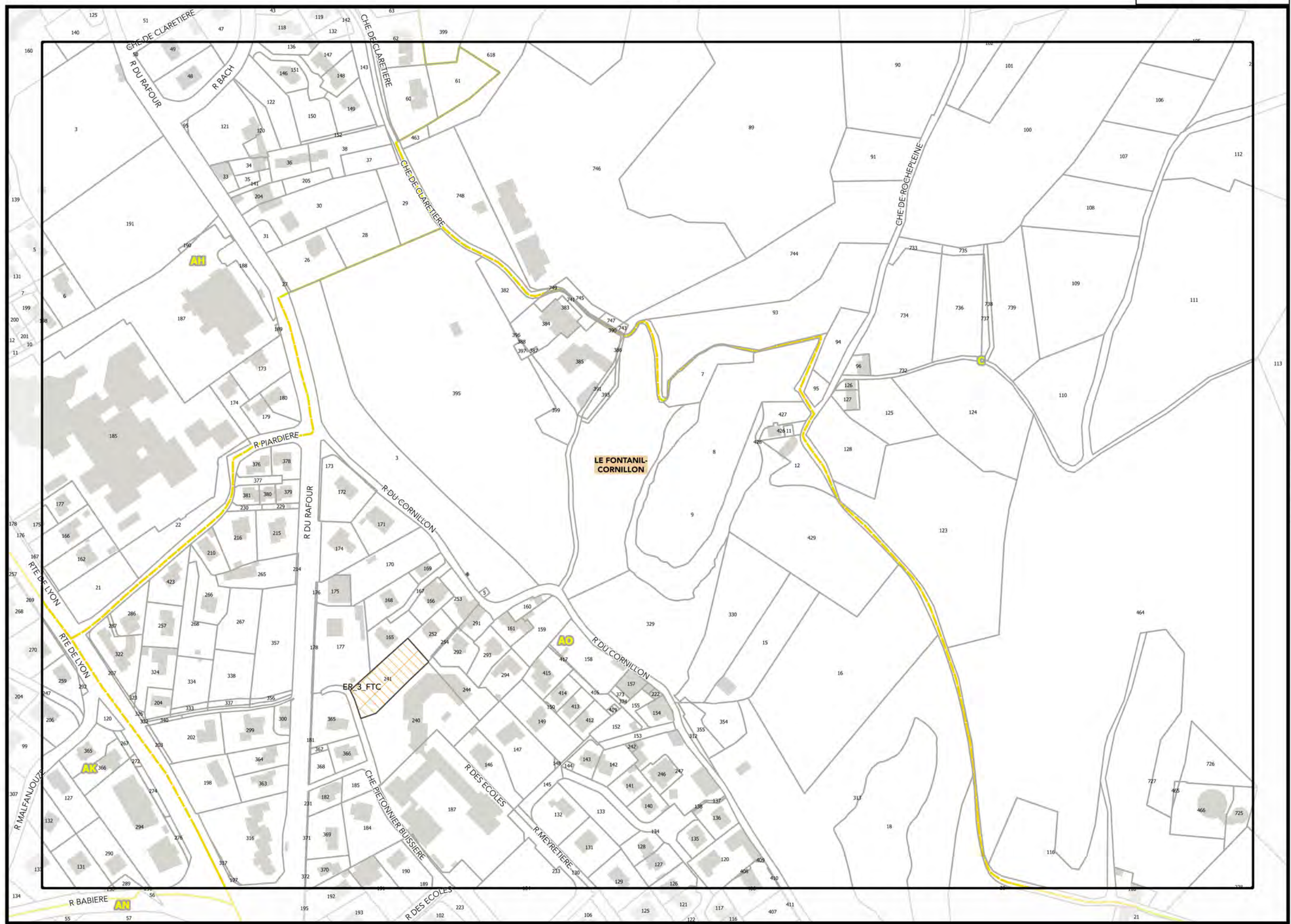
▲ J14 ▲

Légende: se référer aux premières pages de l'atlas

Sources :  
@ DGFIP Cadastre 2022  
@ DREAL Auvergne Rhône-Alpes








▲ I14 ▲

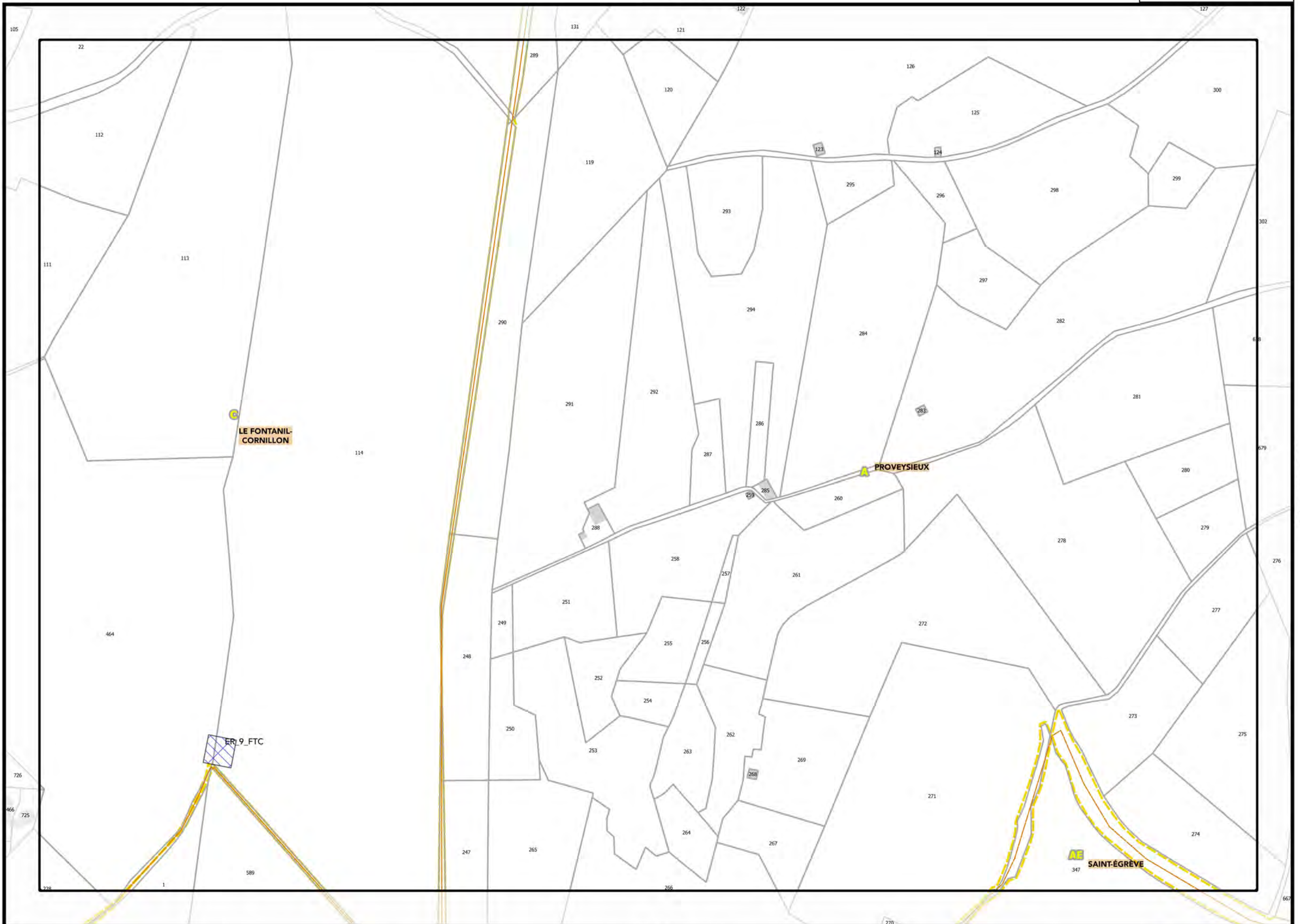
▲ K14 ▲

J\_ATLAS DES EMPLACEMENTS RÉSERVÉS - TOME 1

Légende: se référer aux premières pages de l'atlas

Sources :  
@ DGFiP Cadastre 2022  
@ DREAL Auvergne Rhône-Alpes





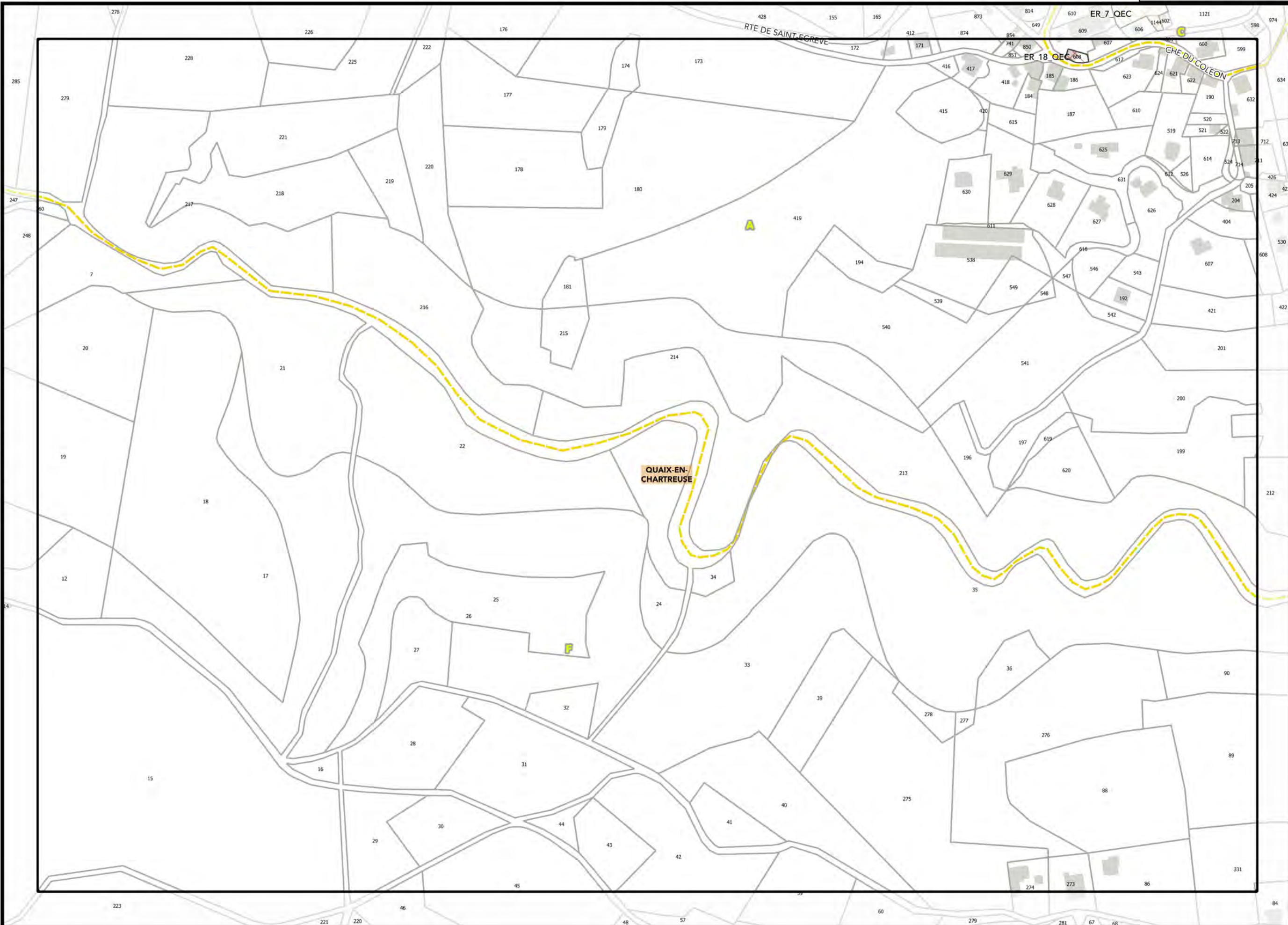


▲N13▲

Planche n° N14



Document approuvé le 20/12/2019  
Modification n°2 du 05/07/2024



▲M14▲


▲O14▲

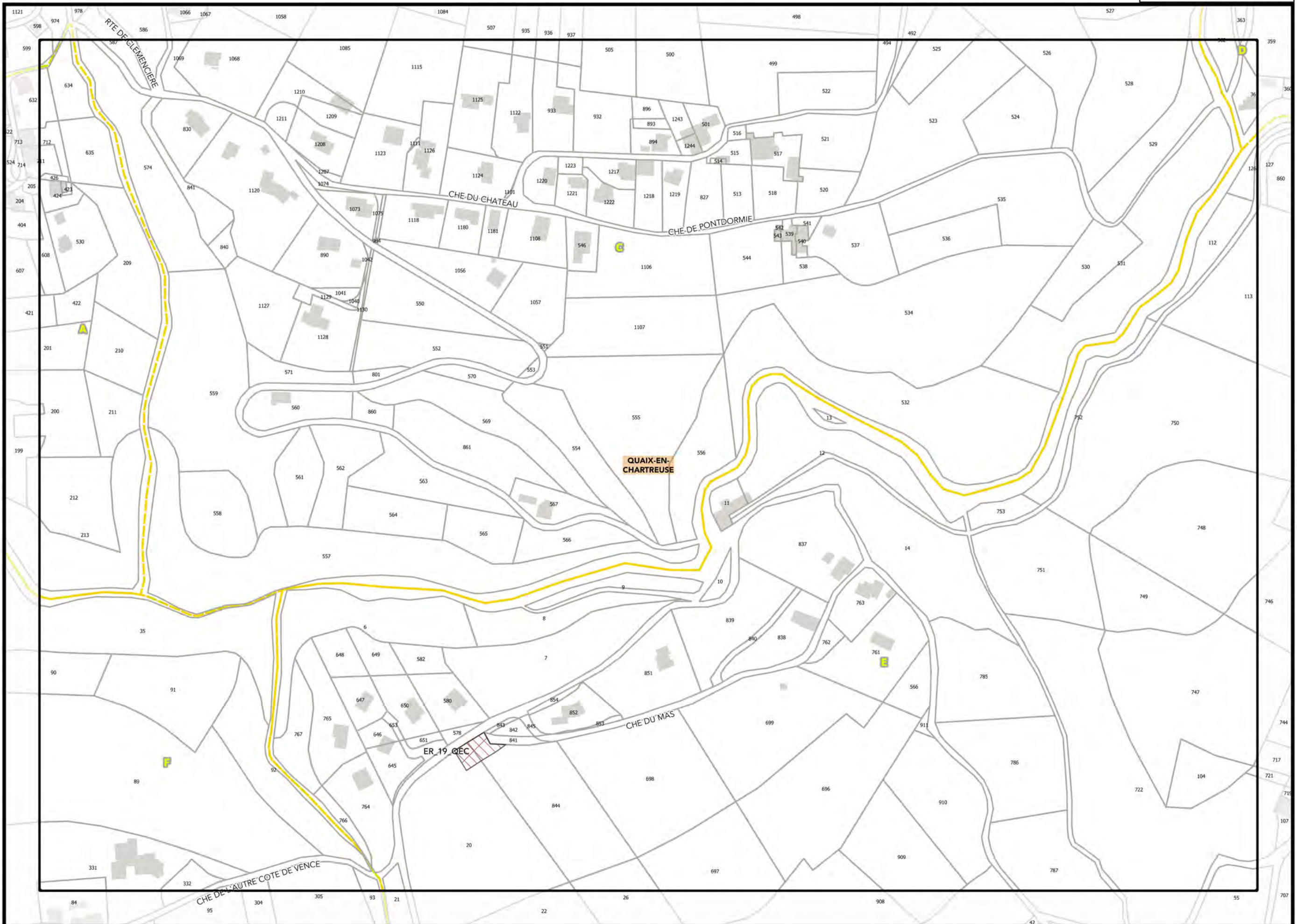
J\_ATLAS DES EMPLACEMENTS RÉSERVÉS - TOME 1

Légende: se référer aux premières pages de l'atlas

Sources :  
@ DGFIP Cadastre 2022  
@ DREAL Auvergne Rhône-Alpes

▼N15▼





▲O14▲

▲O14▲

J\_ATLAS DES EMPLACEMENTS RÉSERVÉS - TOME 1



Légende: se référer aux premières pages de l'atlas

Sources :  
@ DGFIP Cadastre 2022  
@ DREAL Auvergne Rhône-Alpes



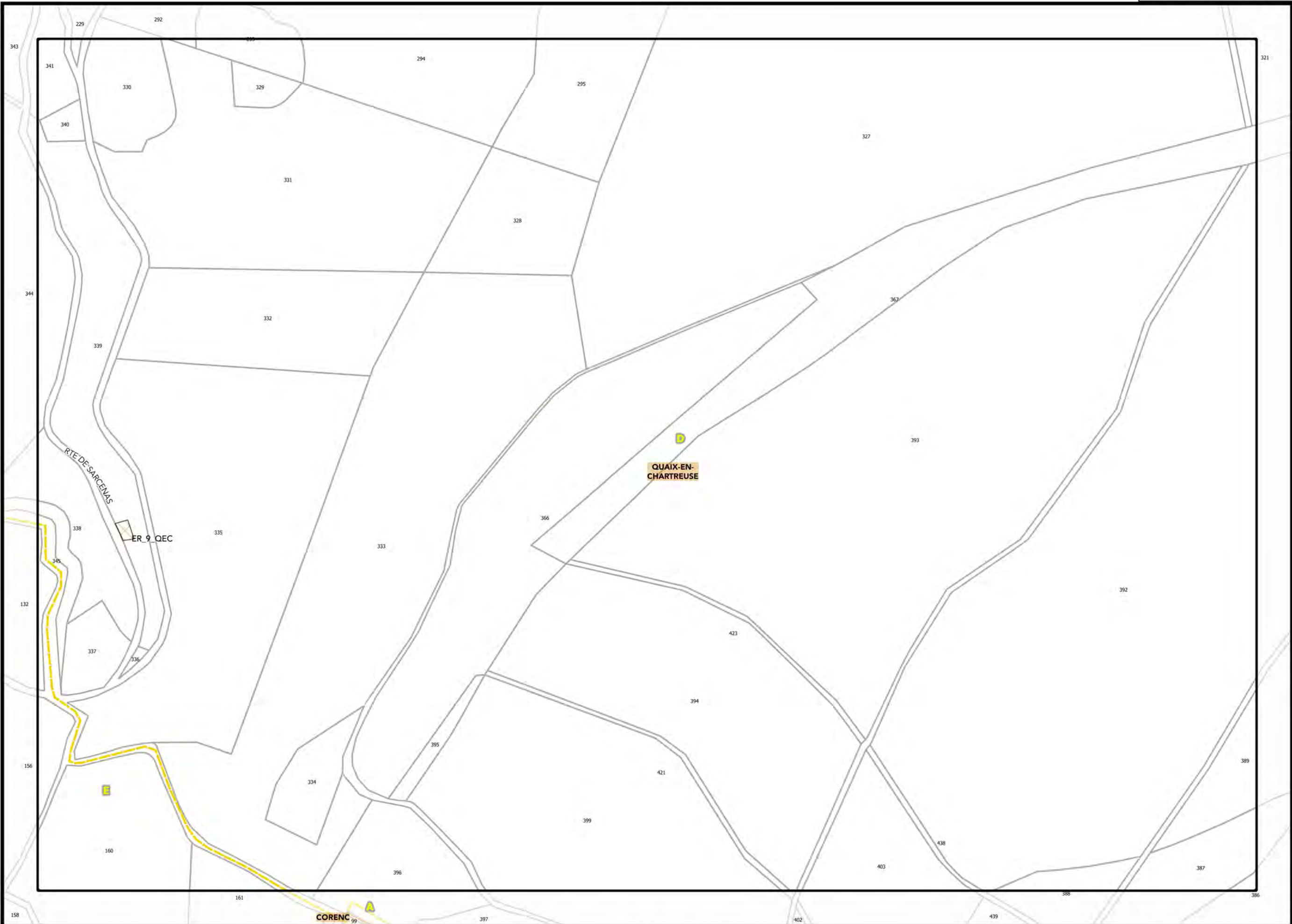
▲Q13▲

Planche n° Q14



Document approuvé le 20/12/2019  
Modification n°2 du 05/07/2024

▲P14▲




▲R14▲

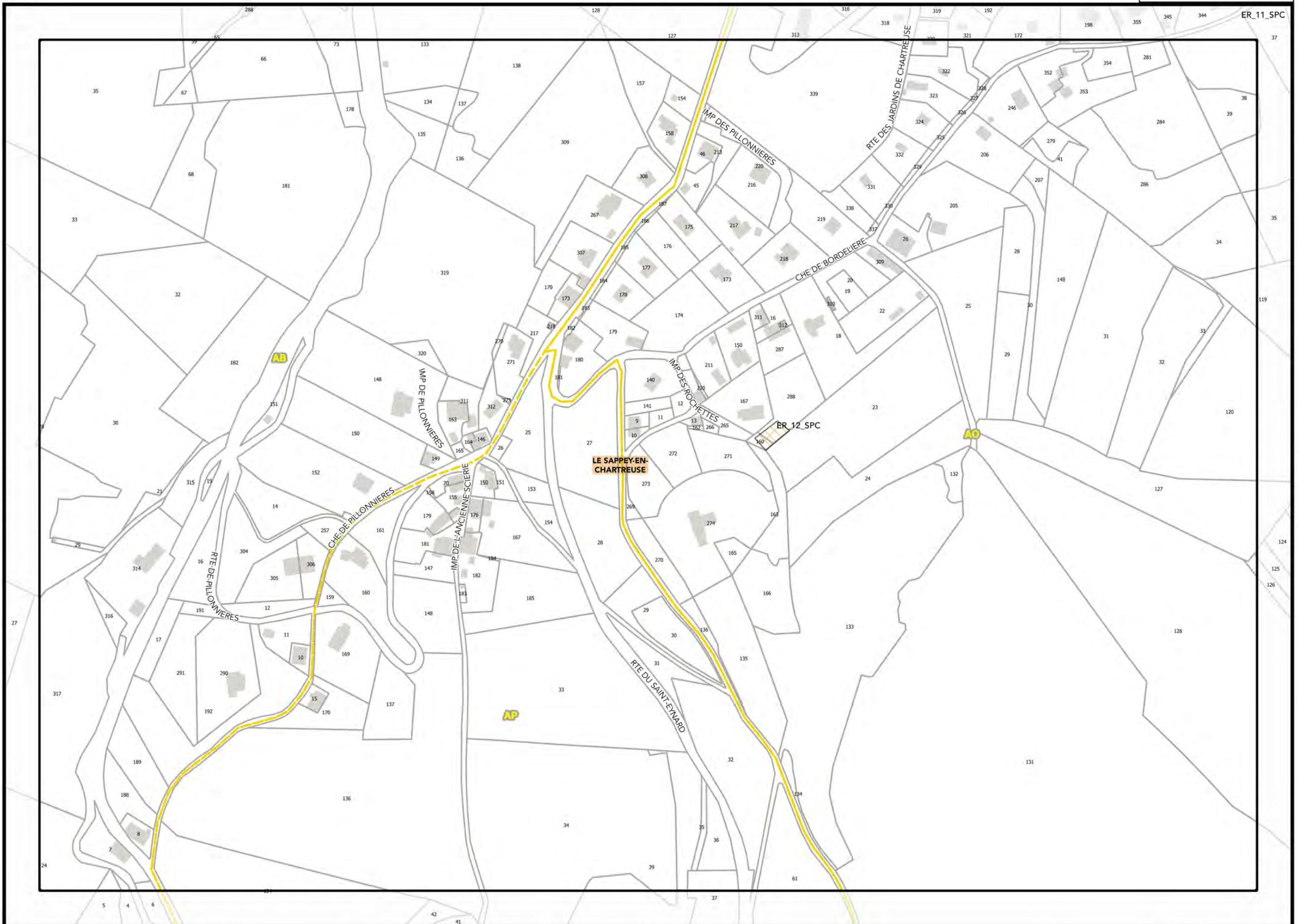
J\_ATLAS DES EMPLACEMENTS RÉSERVÉS - TOME 1

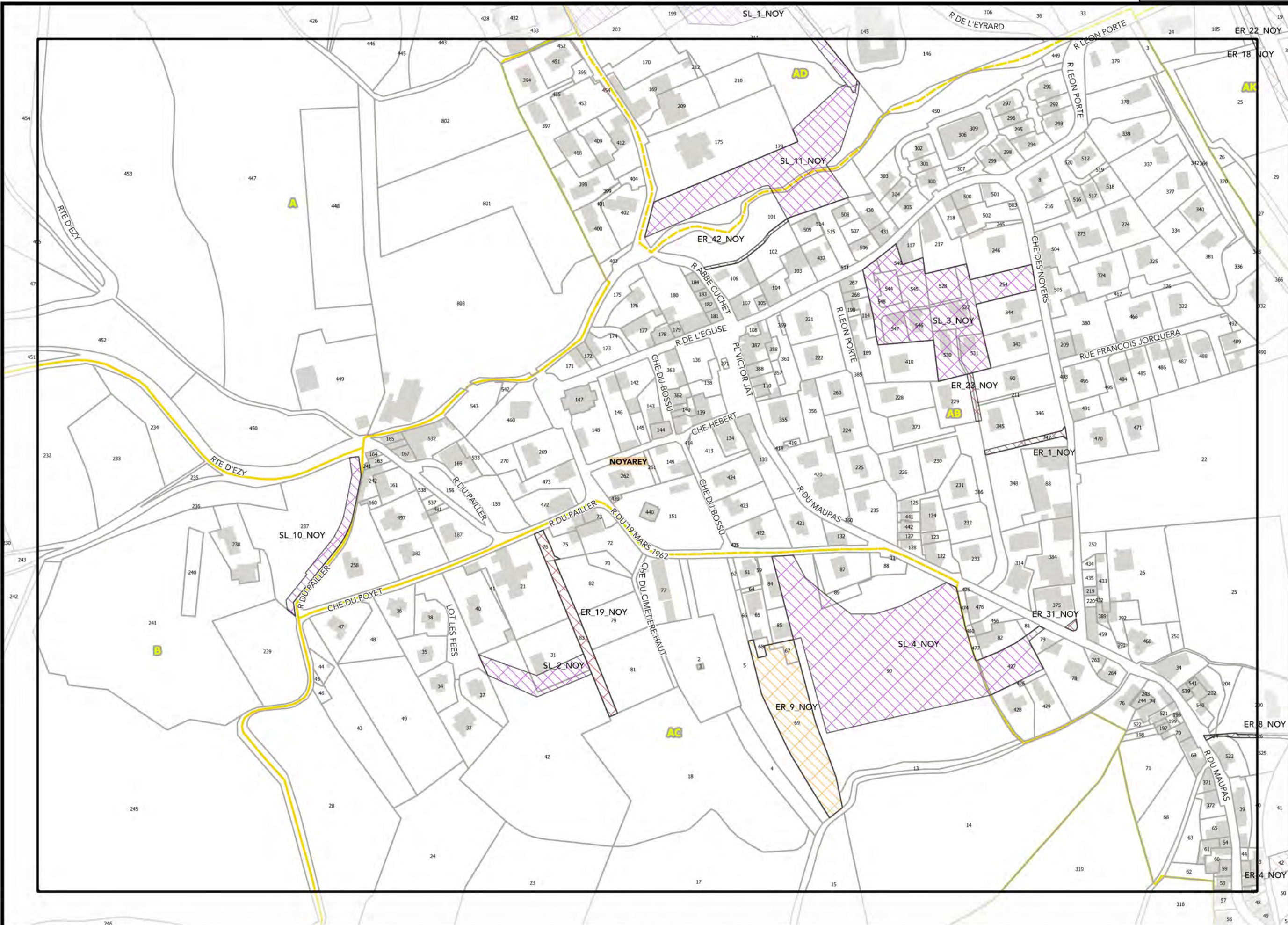
Légende: se référer aux premières pages de l'atlas

Sources :  
@ DGFIP Cadastre 2022  
@ DREAL Auvergne Rhône-Alpes

▼Q15▼







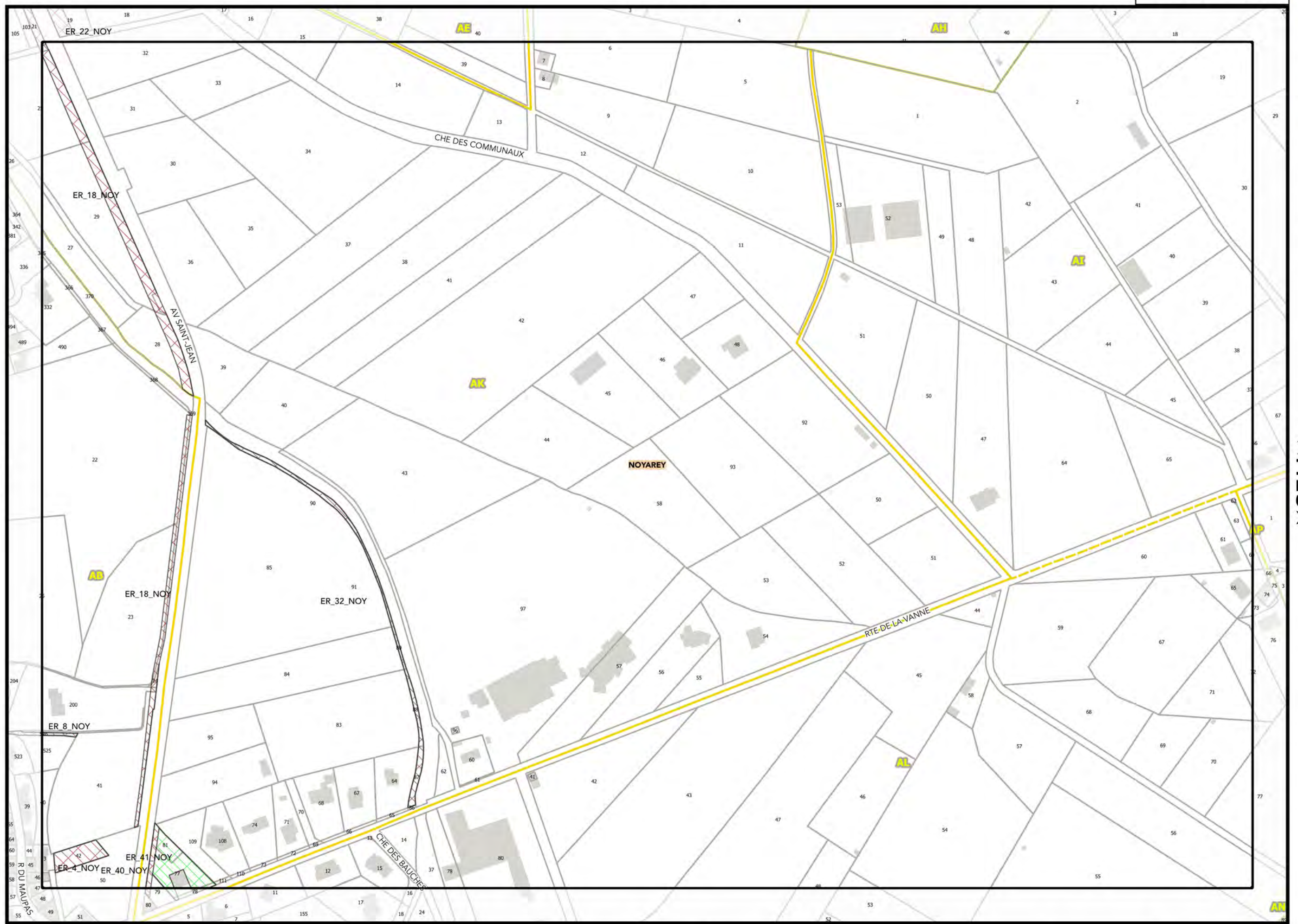
▲ E15 ▲

▼ G15 ▼

Légende: se référer aux premières pages de l'atlas

Sources :  
@ DGFIP Cadastre 2022  
@ DREAL Auvergne Rhône-Alpes






▲F15▲

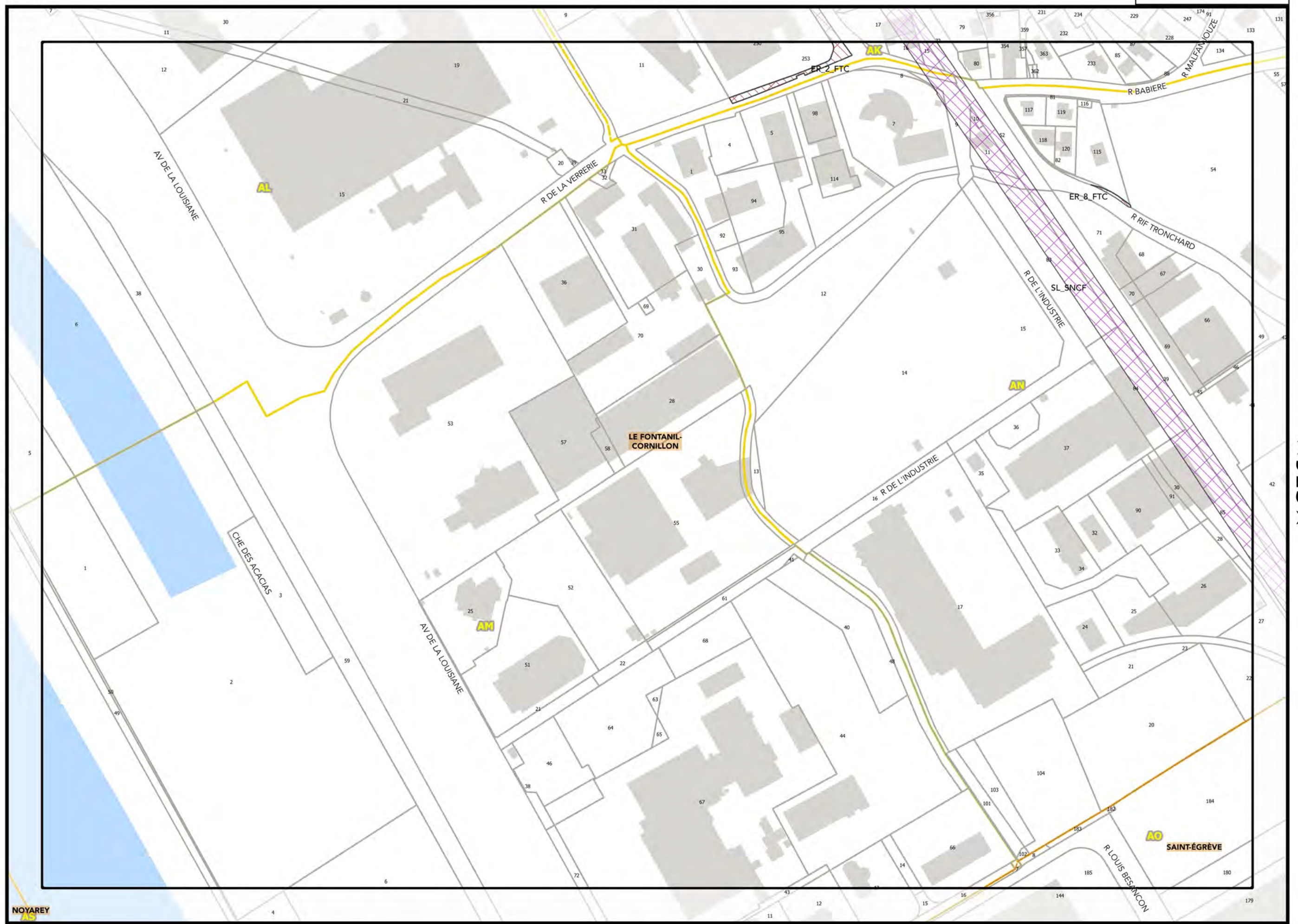
▼S1H▼

J\_ATLAS DES EMPLACEMENTS RÉSERVÉS - TOME 1

Légende: se référer aux premières pages de l'atlas

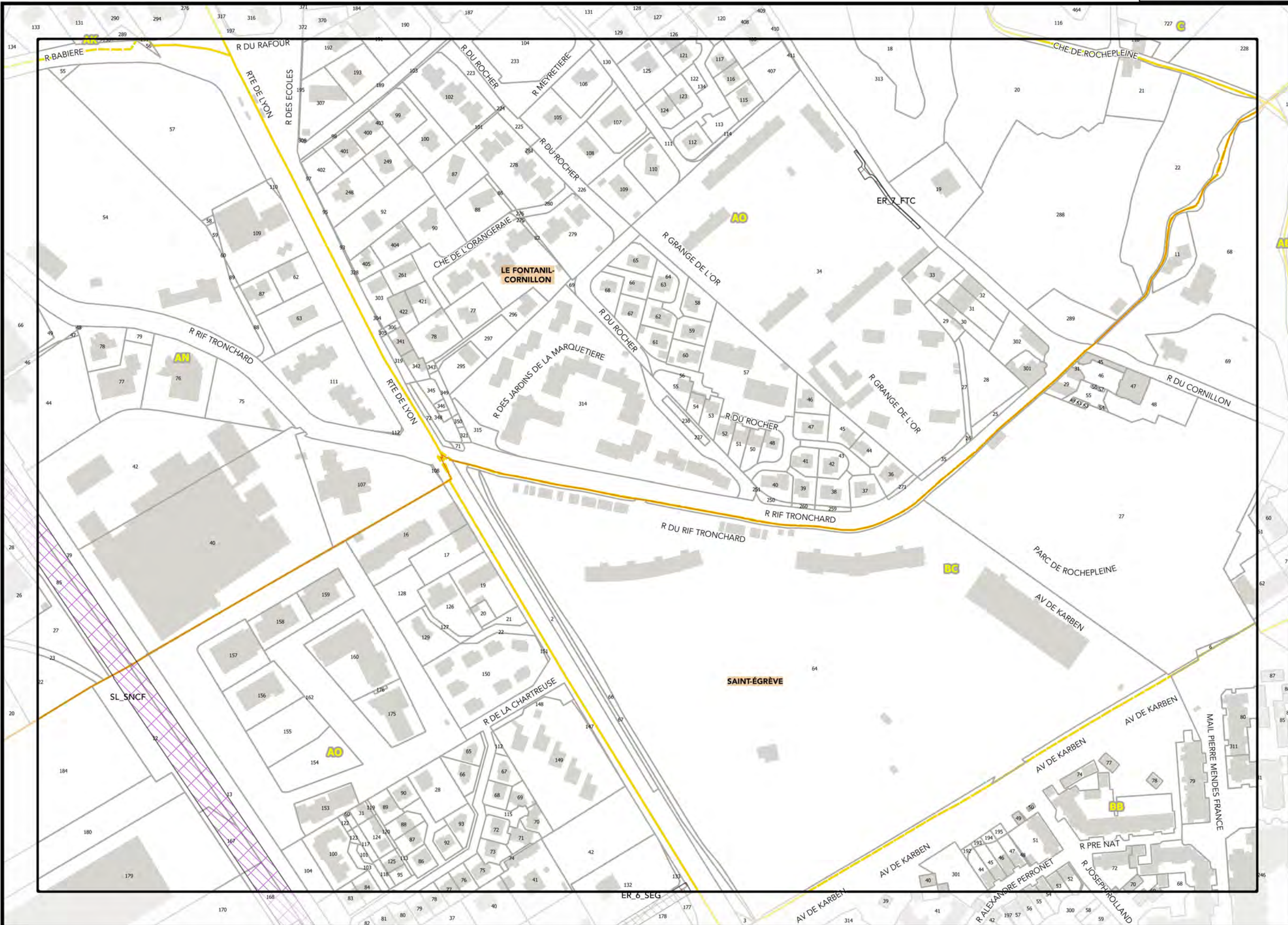
Sources :  
@ DGFIP Cadastre 2022  
@ DREAL Auvergne Rhône-Alpes






▲ H15 ▲

▲ J15 ▲



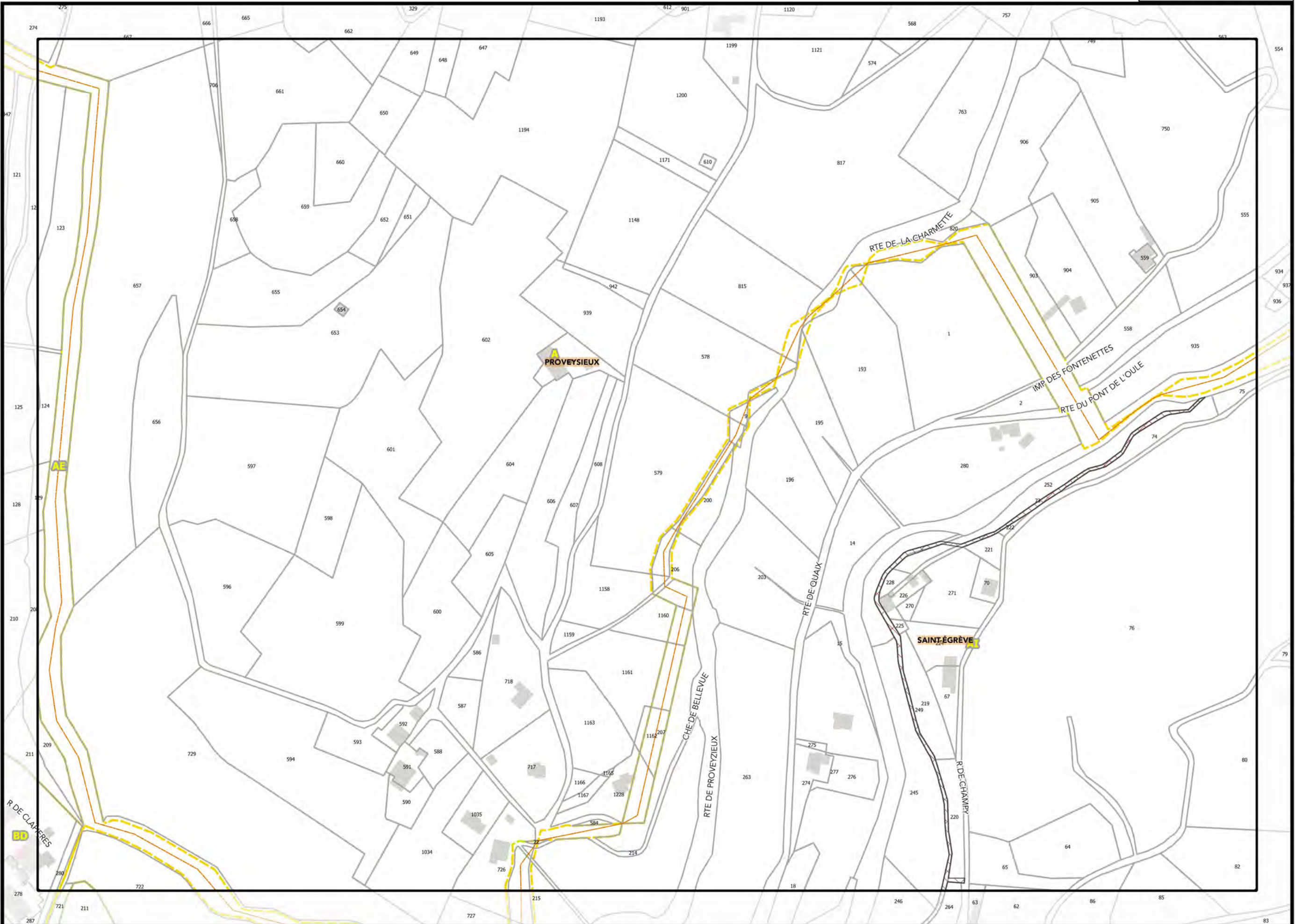
Légende: se référer aux premières pages de l'atlas

Sources :  
@ DGFIP Cadastre 2022  
@ DREAL Auvergne Rhône-Alpes




▲K15▲

▼S1W▼



Légende: se référer aux premières pages de l'atlas

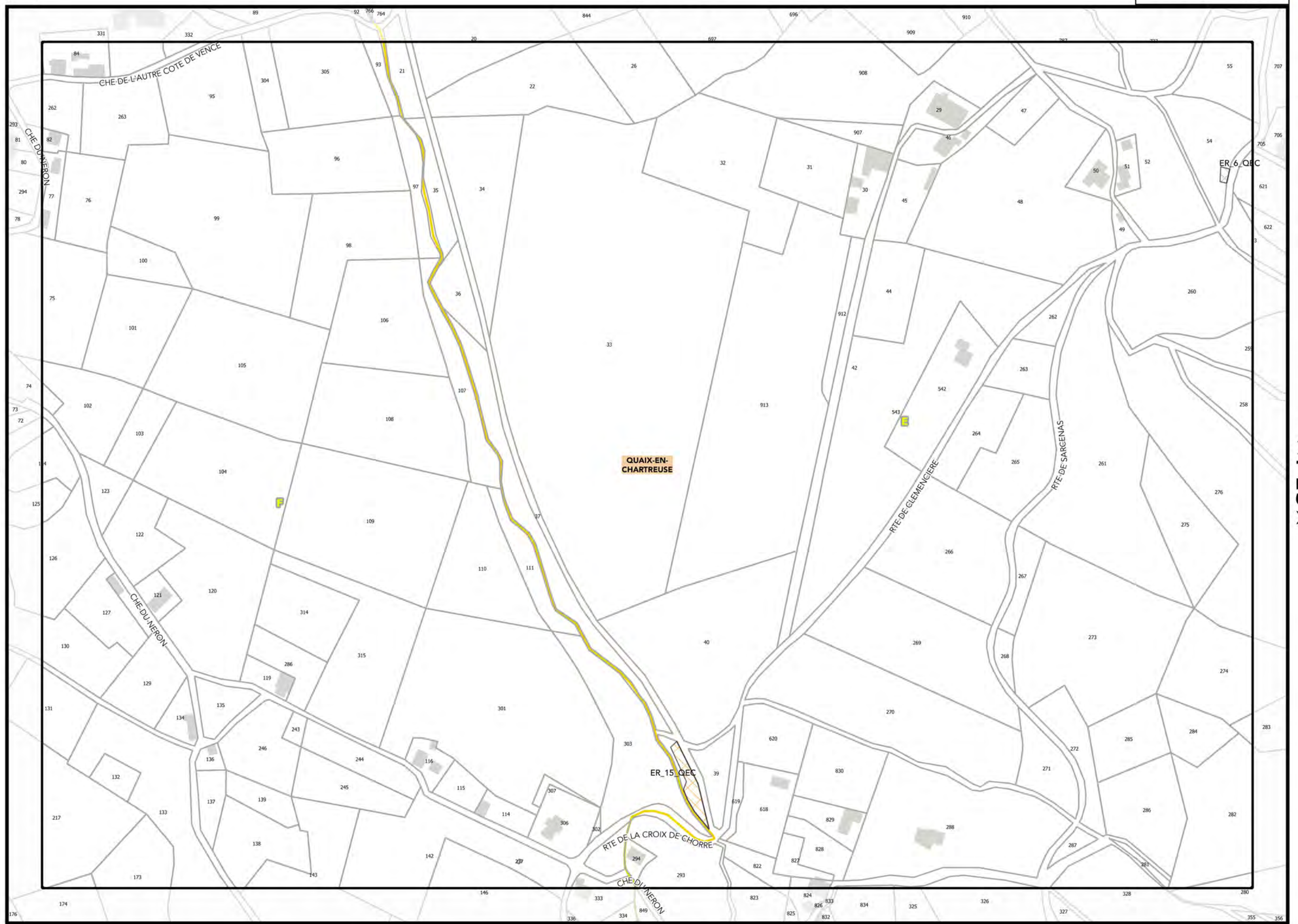
Sources :  
@ DGFIP Cadastre 2022  
@ DREAL Auvergne Rhône-Alpes



▲N15▲


▲P15▲

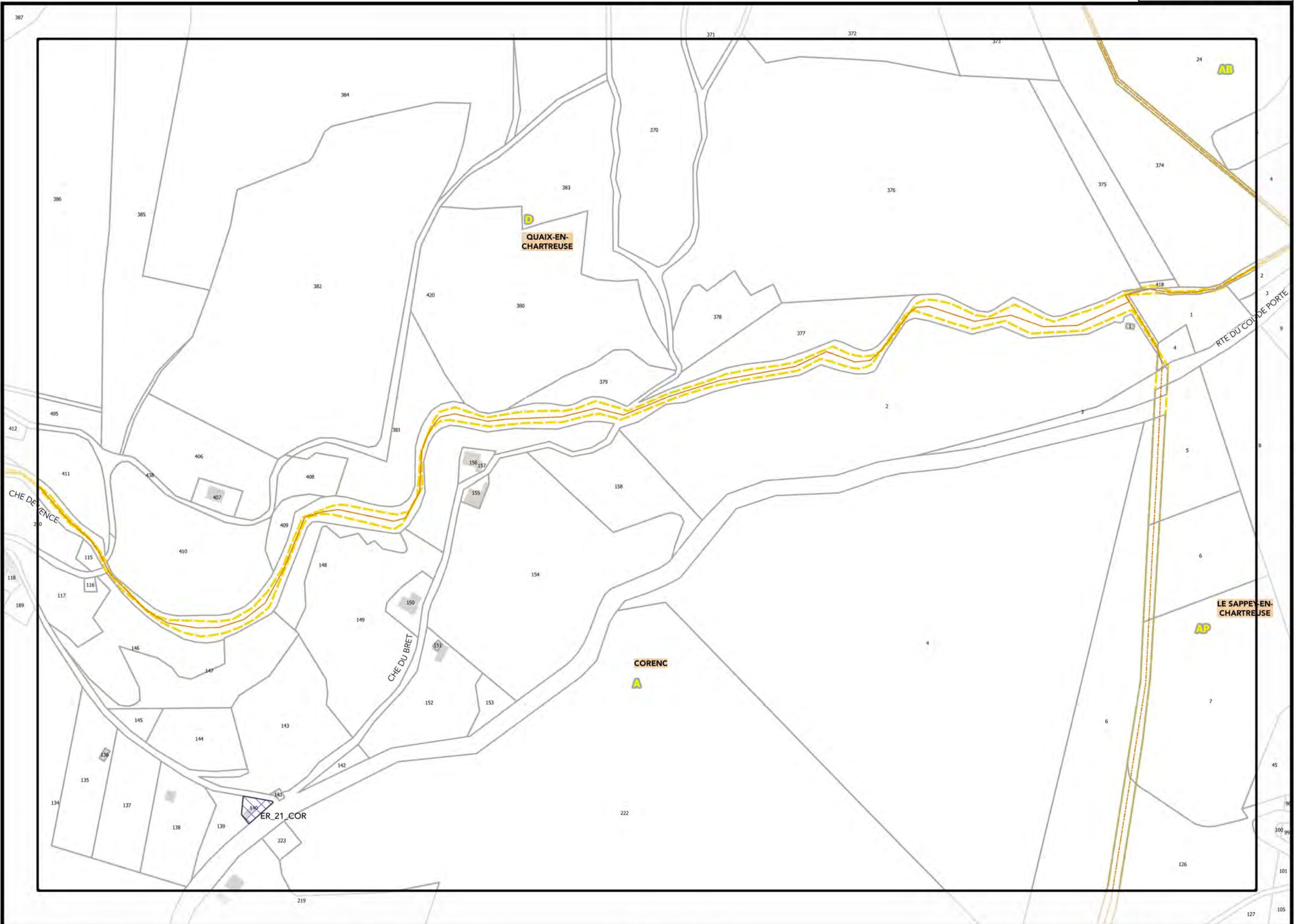
J\_ATLAS DES EMPLACEMENTS RÉSERVÉS - TOME 1

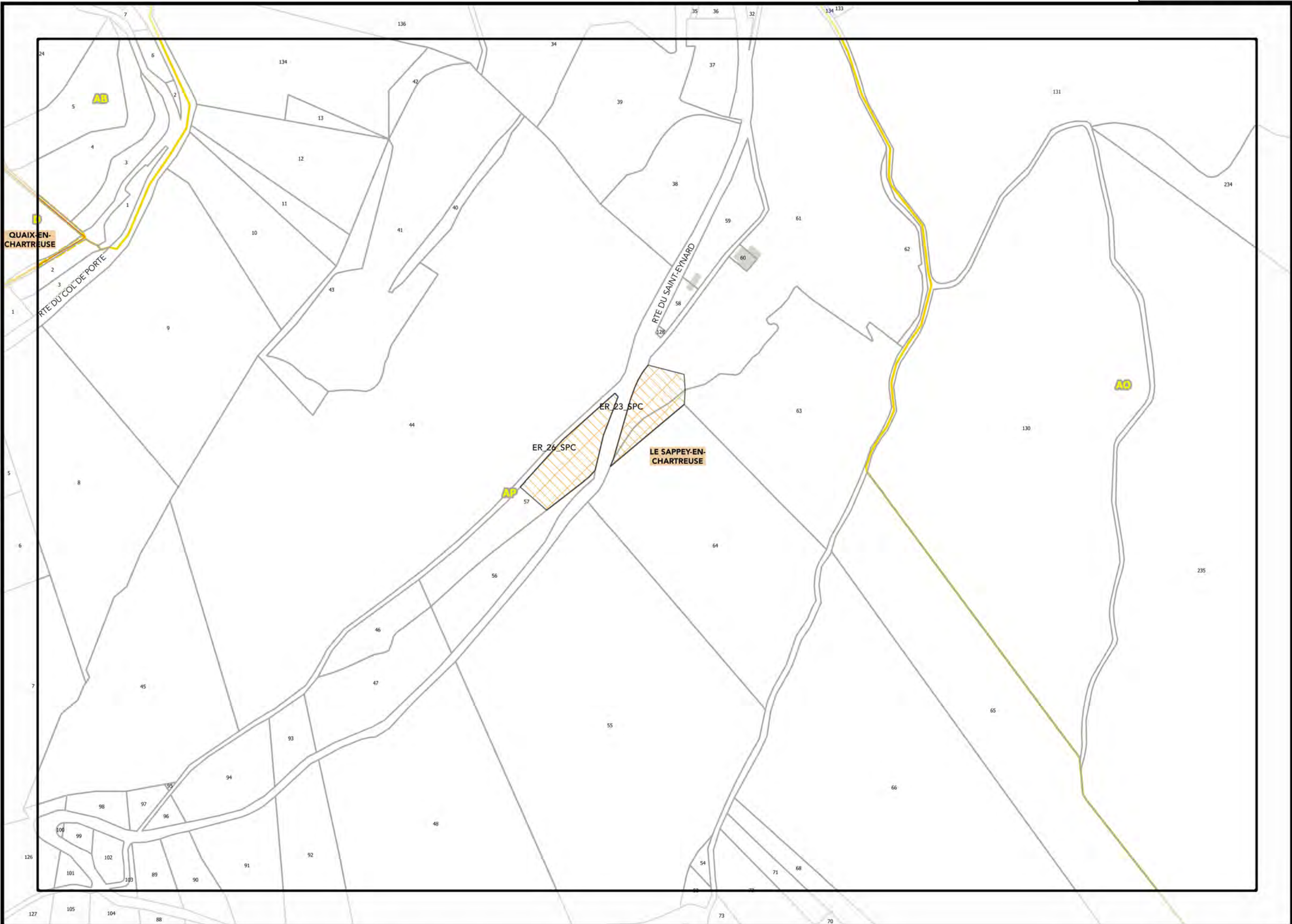


Légende: se référer aux premières pages de l'atlas

Sources :  
@ DGFIP Cadastre 2022  
@ DREAL Auvergne Rhône-Alpes







▲R15▲

▼S16▼

J\_ATLAS DES EMPLACEMENTS RÉSERVÉS - TOME 1

Légende: se référer aux premières pages de l'atlas

Sources :  
@ DGFIP Cadastre 2022  
@ DREAL Auvergne Rhône-Alpes



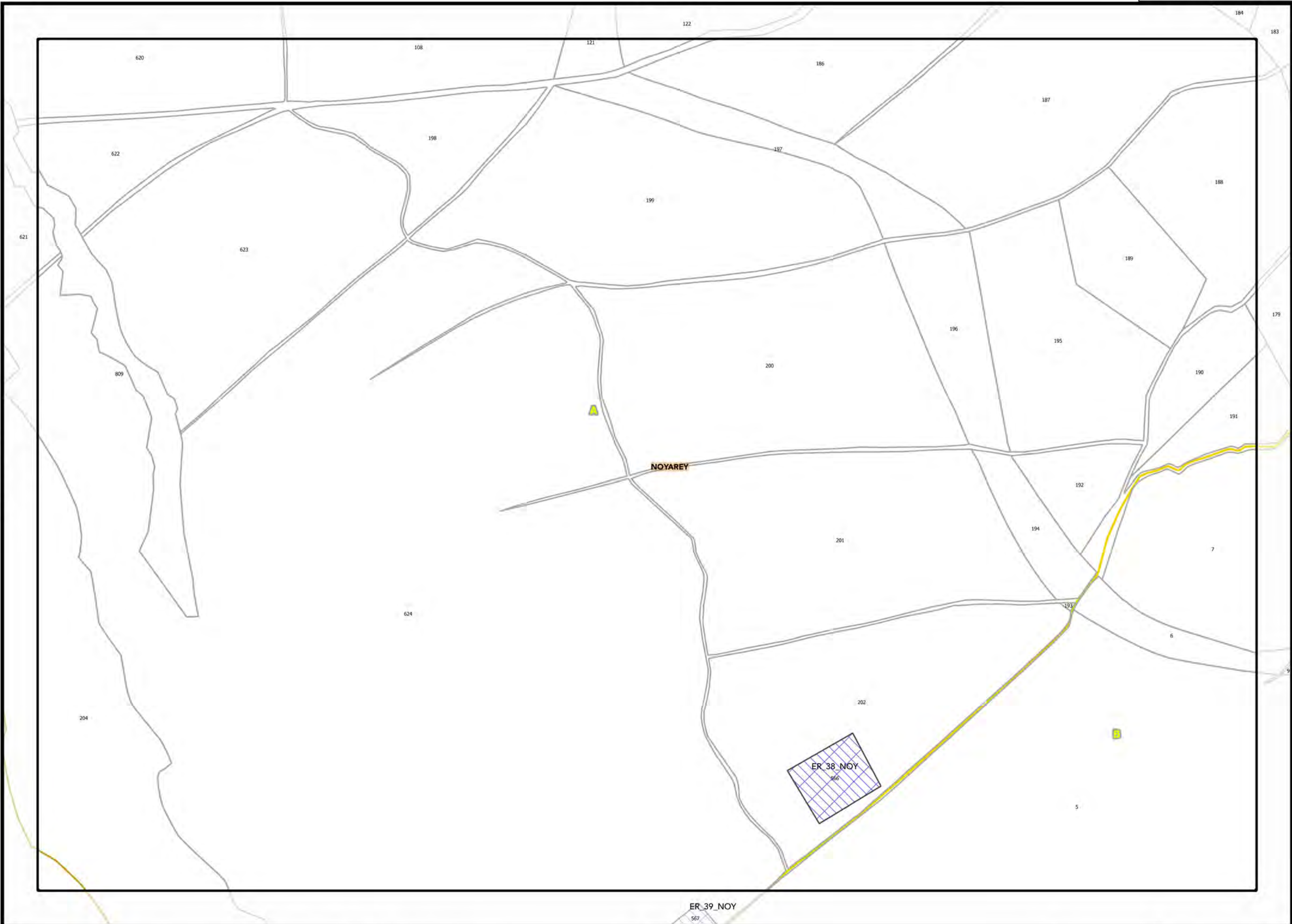
▲C15▲

Planche n° C16



Document approuvé le 20/12/2019  
Modification n°2 du 05/07/2024

▲B16▲




▲D16▲

J\_ATLAS DES EMPLACEMENTS RÉSERVÉS - TOME 1

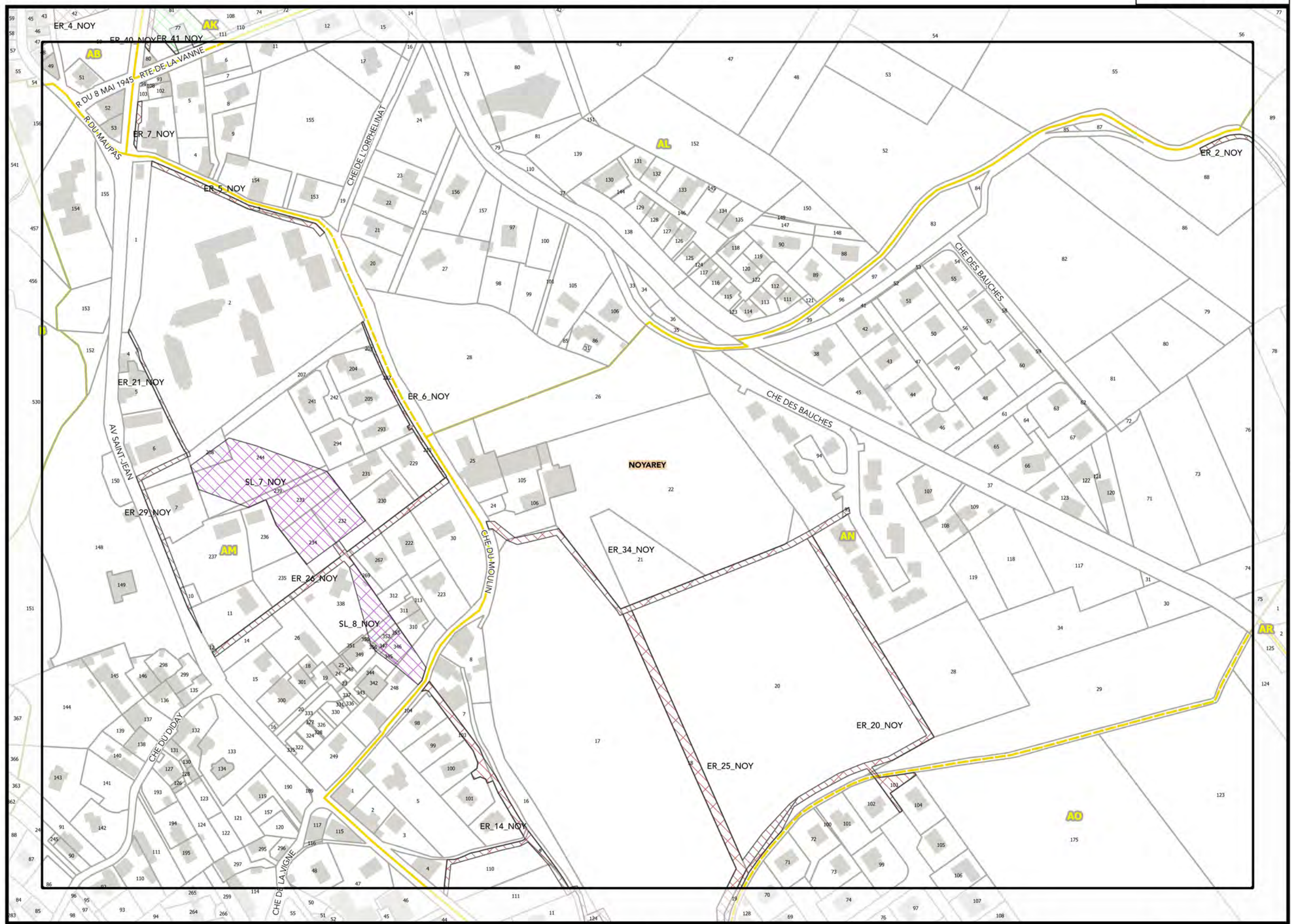
Légende: se référer aux premières pages de l'atlas

Sources :  
@ DGFIP Cadastre 2022  
@ DREAL Auvergne Rhône-Alpes

▼C17▼








Légende: se référer aux premières pages de l'atlas

Sources :  
@ DGFIP Cadastre 2022  
@ DREAL Auvergne Rhône-Alpes

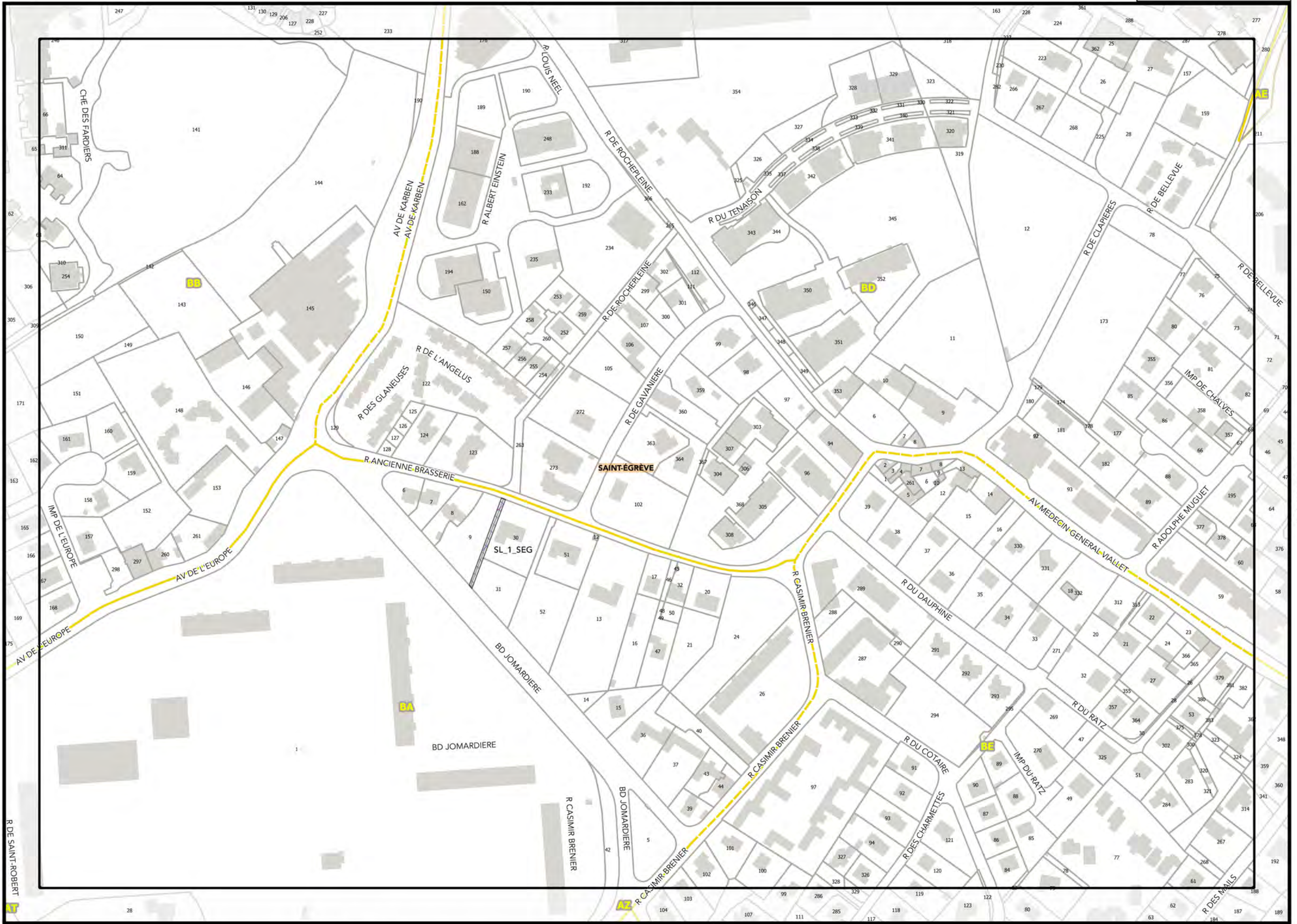




Légende: se référer aux premières pages de l'atlas

Sources :  
@ DGFIP Cadastre 2022  
@ DREAL Auvergne Rhône-Alpes





▲J16▲

▼J17▼

J\_ATLAS DES EMPLACEMENTS RÉSERVÉS - TOME 1


Document approuvé le 20/12/2019  
Modification n°2 du 05/07/2024

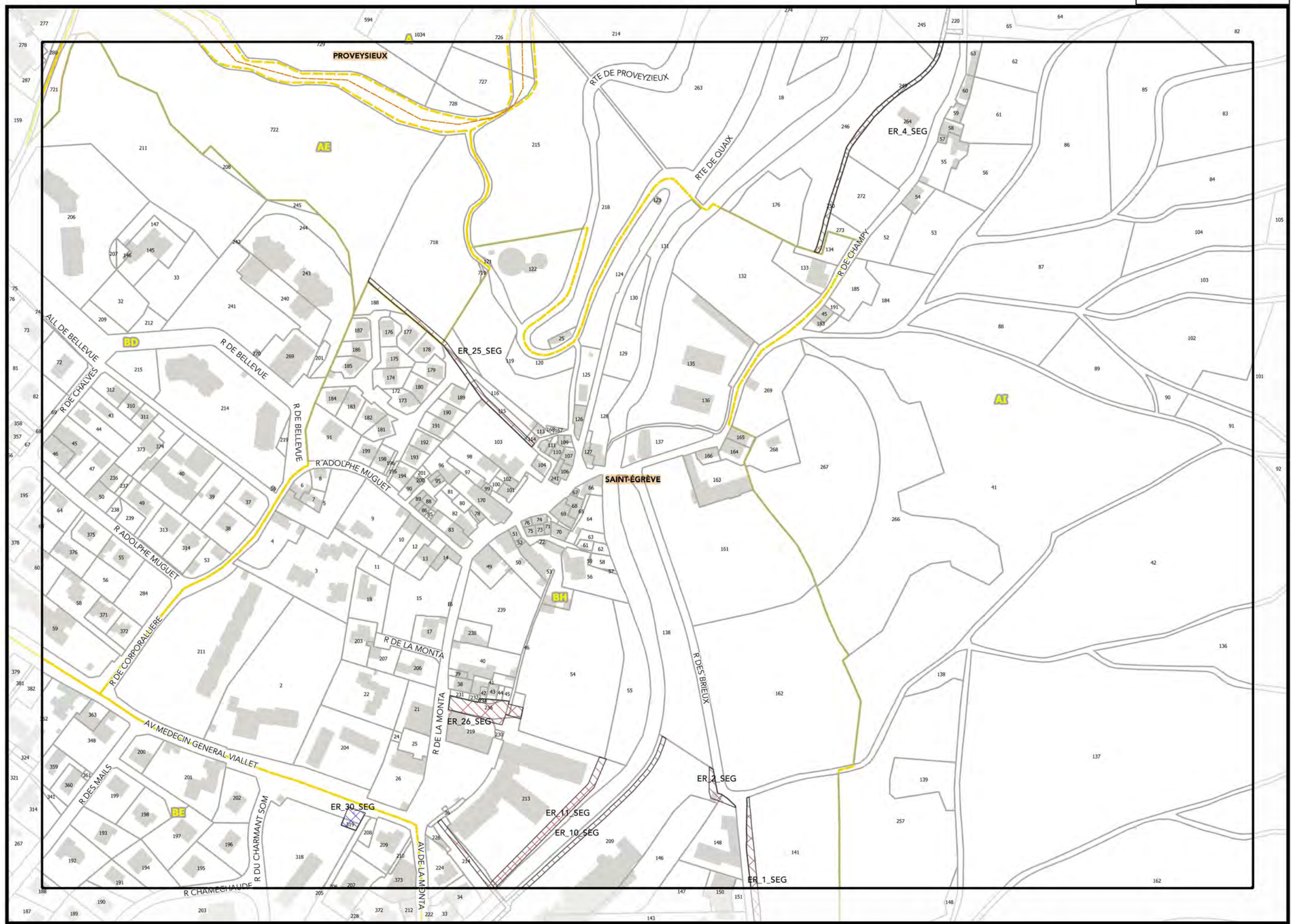


Légende: se référer aux premières pages de l'atlas

Sources :  
 @ DGFip Cadastre 2022  
 @ DREAL Auvergne Rhône-Alpes

▼K17▼





▲ K16 ▲


▼ 91W ▼

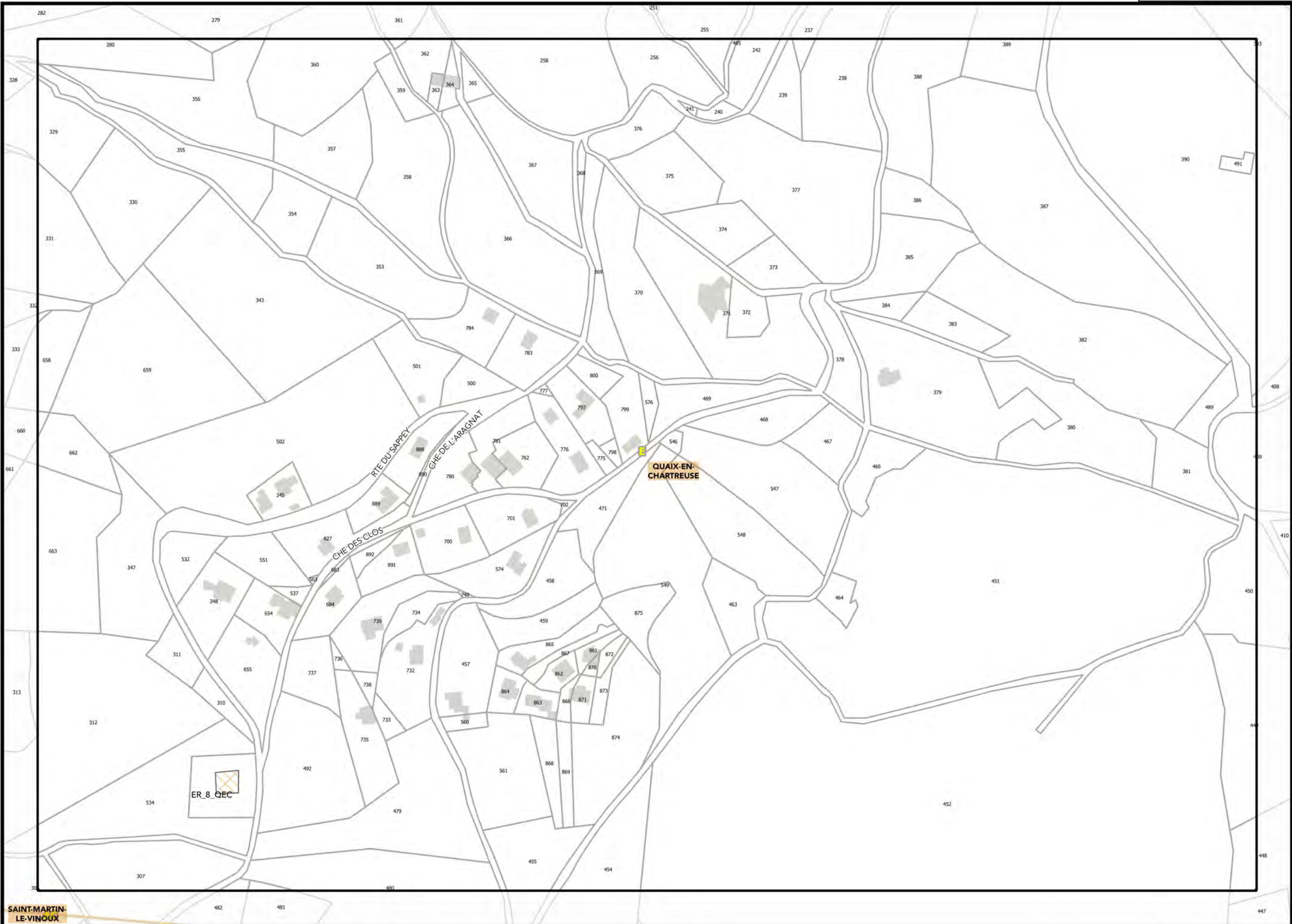
J\_ATLAS DES EMPLACEMENTS RÉSERVÉS - TOME 1

Légende: se référer aux premières pages de l'atlas

Sources :  
@ DGFIP Cadastre 2022  
@ DREAL Auvergne Rhône-Alpes

▼ L17 ▼





▲O16▲


▼O16▼

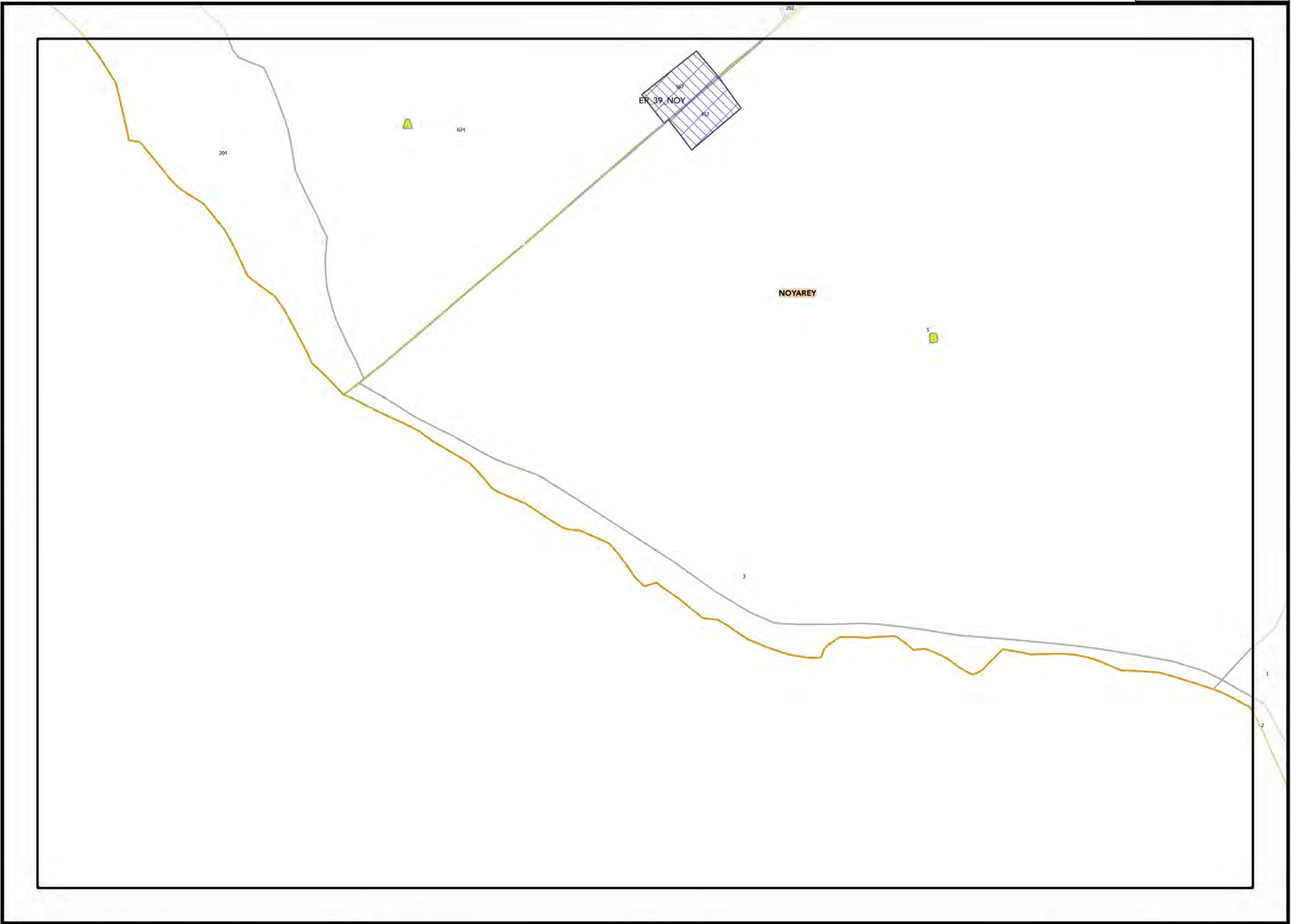
J\_ATLAS DES EMPLACEMENTS RÉSERVÉS - TOME 1

SAINT-MARTIN-LE-VINOUX

Légende: se référer aux premières pages de l'atlas


Sources :  
@ DGFIP Cadastre 2022  
@ DREAL Auvergne Rhône-Alpes





Légende: se référer aux premières pages de l'atlas

Sources :  
@ DGFIP Cadastre 2022  
@ DREAL Auvergne Rhône-Alpes

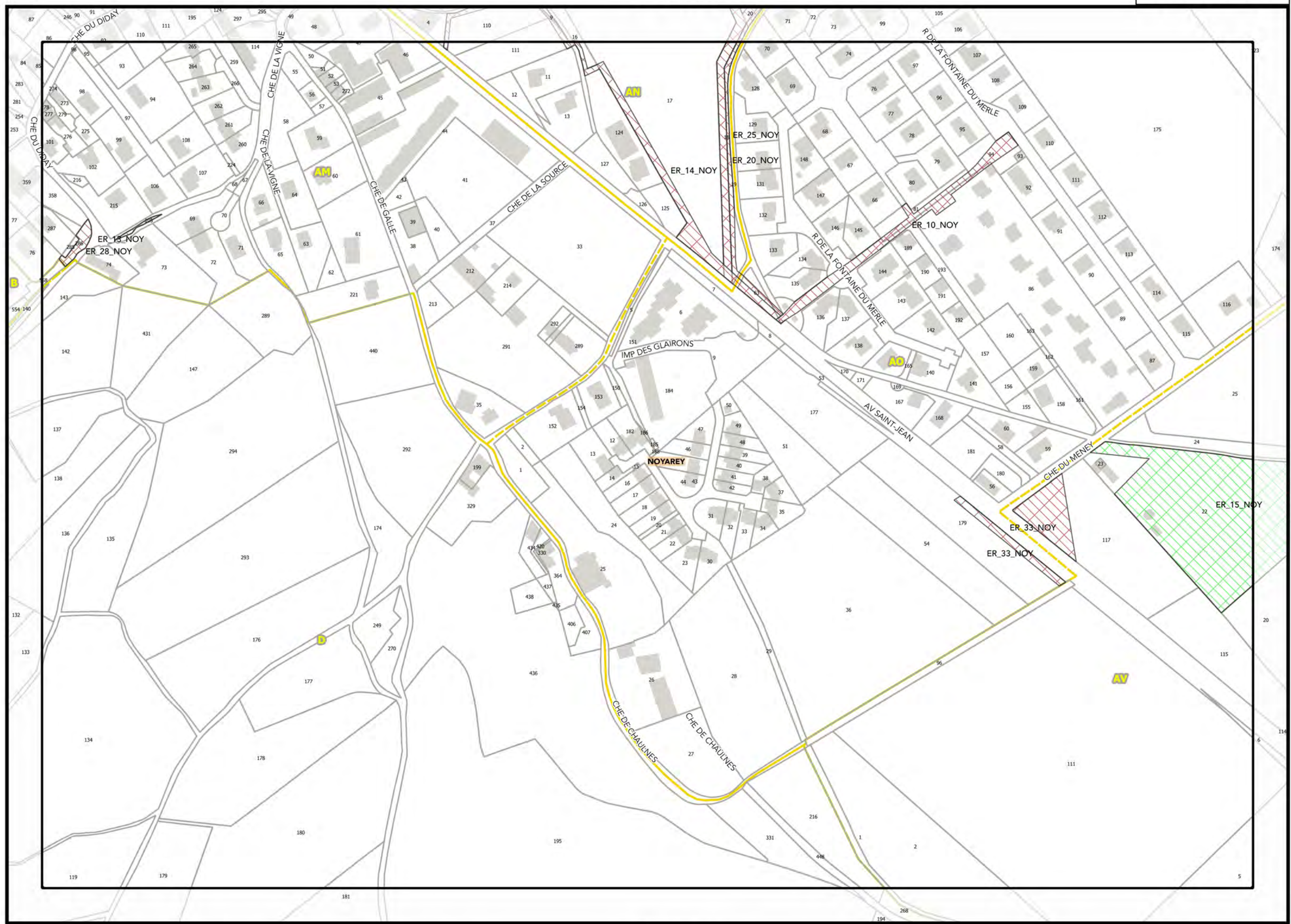




Légende: se référer aux premières pages de l'atlas

Sources :  
@ DGFIP Cadastre 2022  
@ DREAL Auvergne Rhône-Alpes





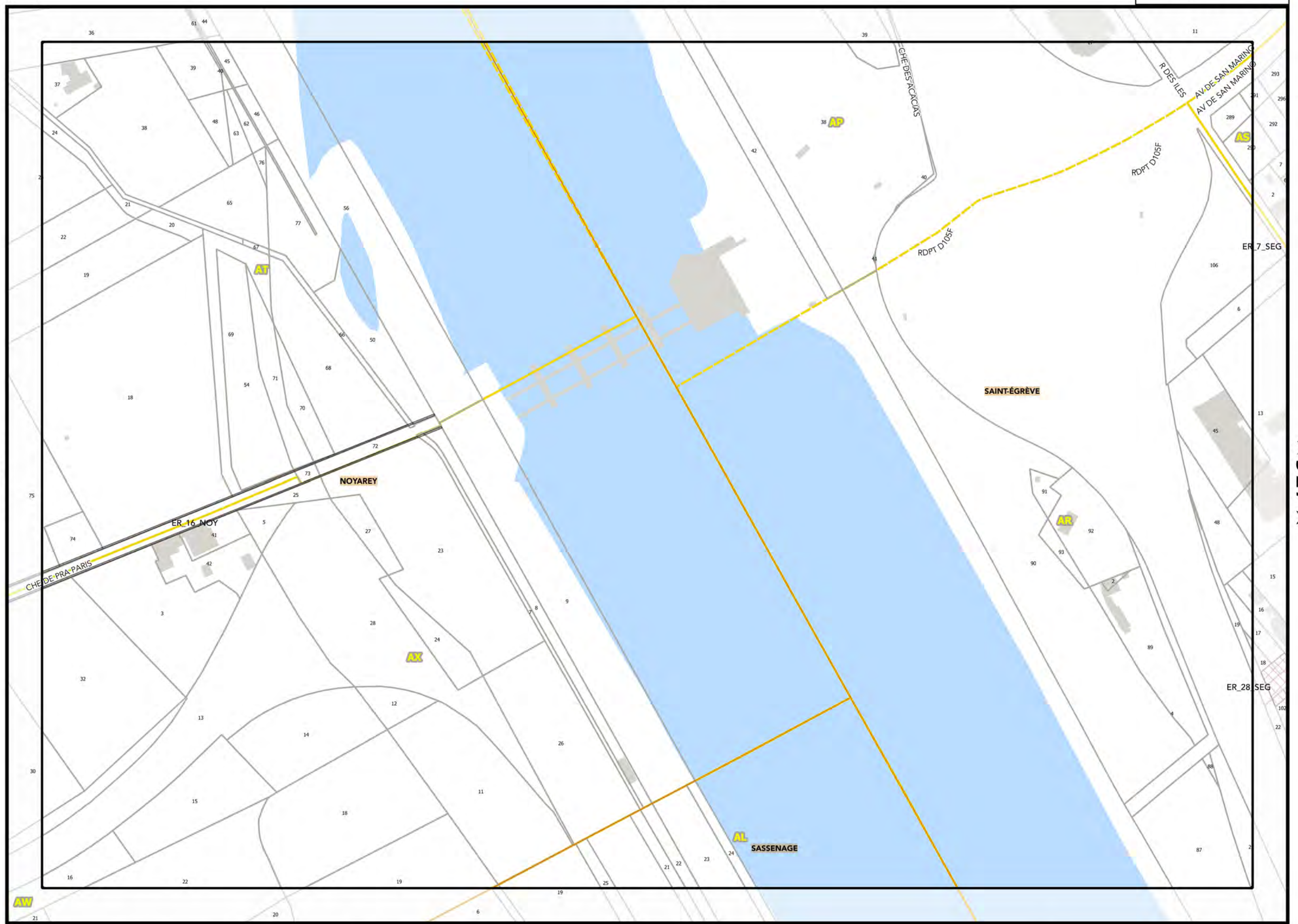
▲F17▲

▼Z1H▼



Légende: se référer aux premières pages de l'atlas

Sources :  
@ DGFIP Cadastre 2022  
@ DREAL Auvergne Rhône-Alpes



▲ H17 ▲


▼ I17 ▼

J\_ATLAS DES EMPLACEMENTS RÉSERVÉS - TOME 1

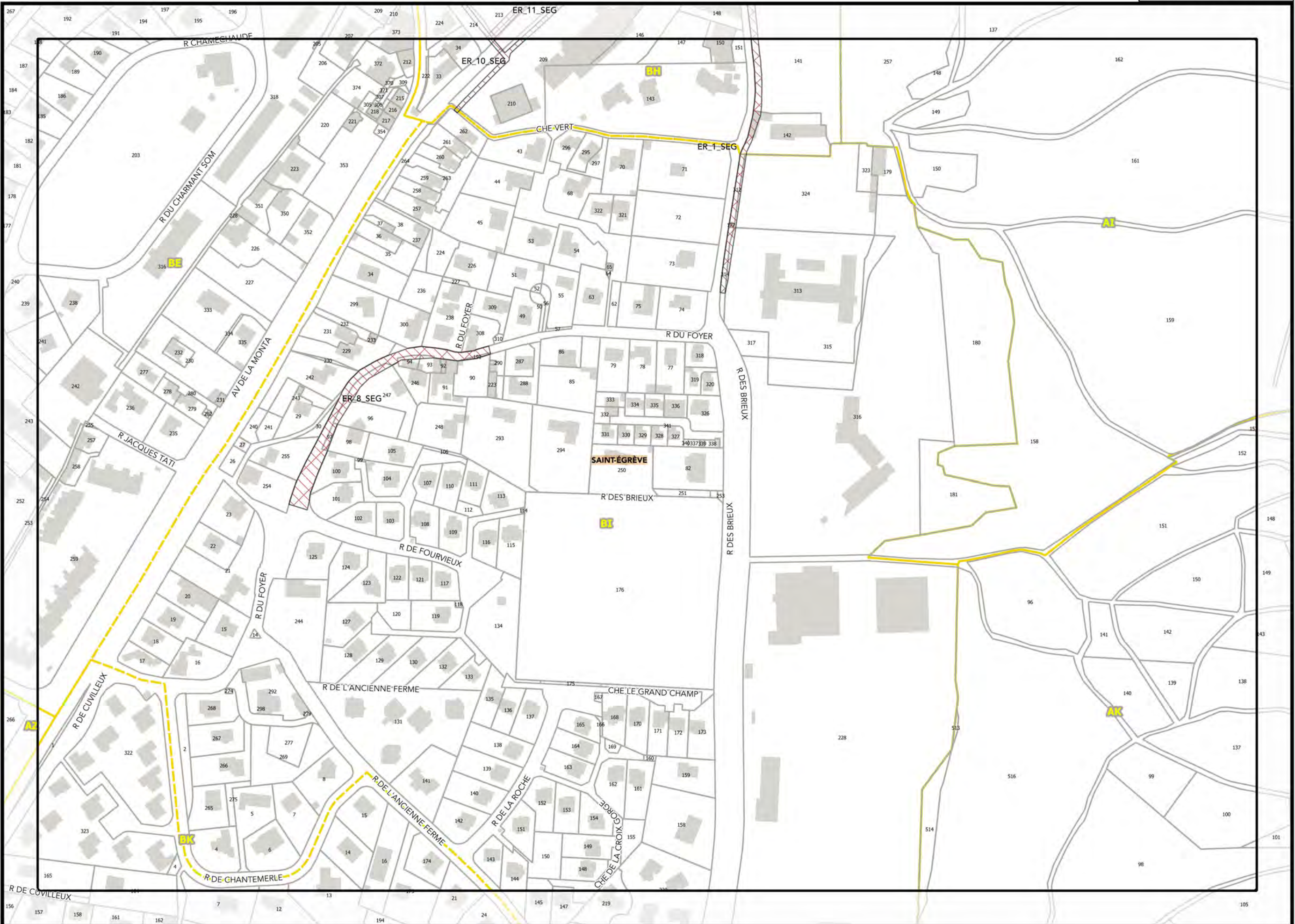
Légende: se référer aux premières pages de l'atlas

Sources :  
@ DGFIP Cadastre 2022  
@ DREAL Auvergne Rhône-Alpes

▼ I18 ▼








▲ K17 ▲

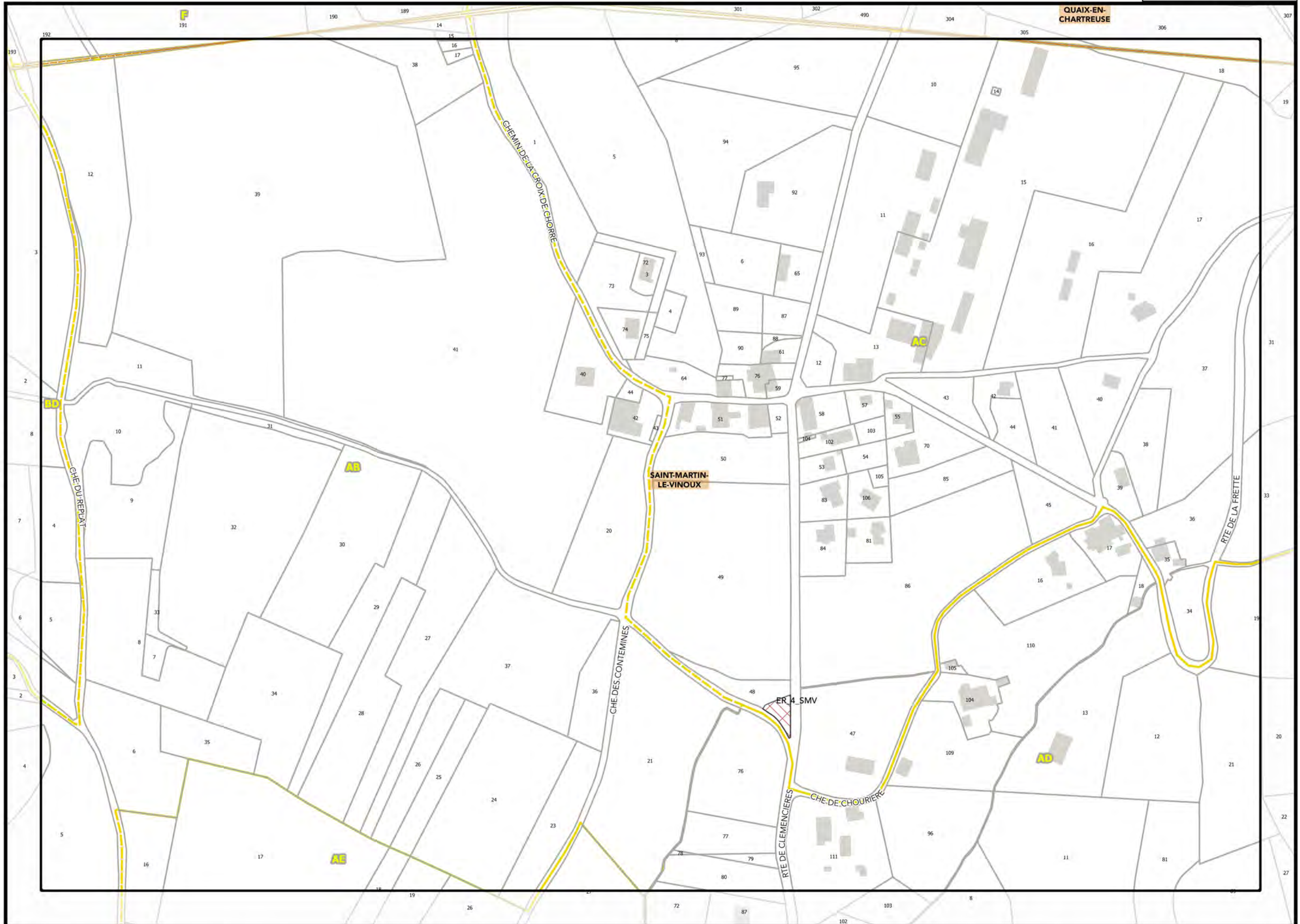
▼ L17 ▼

J\_ATLAS DES EMPLACEMENTS RÉSERVÉS - TOME 1

Légende: se référer aux premières pages de l'atlas

Sources :  
@ DGFIP Cadastre 2022  
@ DREAL Auvergne Rhône-Alpes






▲N17▲

▲P17▲

J\_ATLAS DES EMPLACEMENTS RÉSERVÉS - TOME 1

Légende: se référer aux premières pages de l'atlas


Sources :  
@ DGFIP Cadastre 2022  
@ DREAL Auvergne Rhône-Alpes



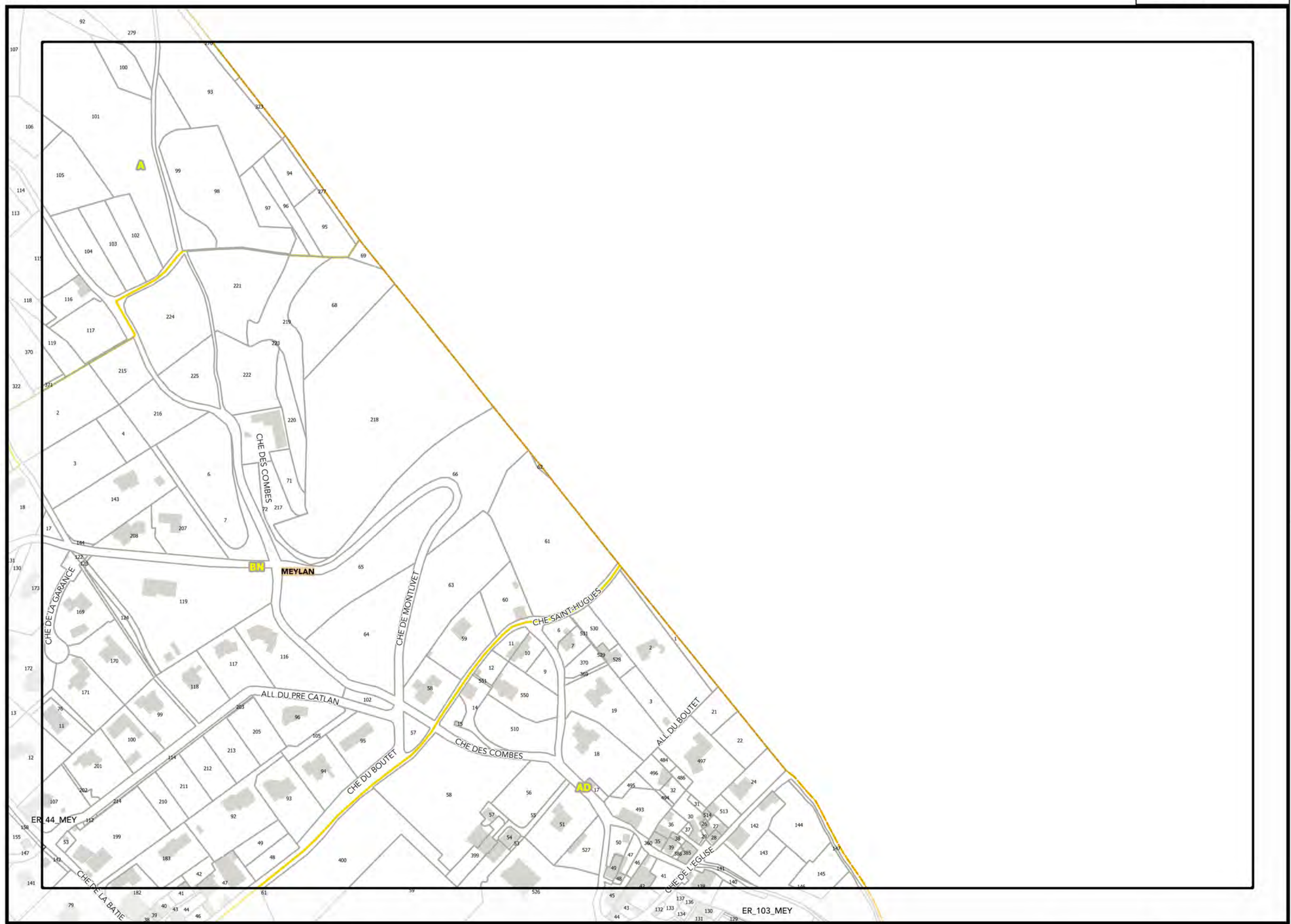


Légende: se référer aux premières pages de l'atlas

Sources :  
@ DGFIP Cadastre 2022  
@ DREAL Auvergne Rhône-Alpes




▲T17▲



J\_ATLAS DES EMPLACEMENTS RÉSERVÉS - TOME 1

Légende: se référer aux premières pages de l'atlas

Sources :  
@ DGFIP Cadastre 2022  
@ DREAL Auvergne Rhône-Alpes





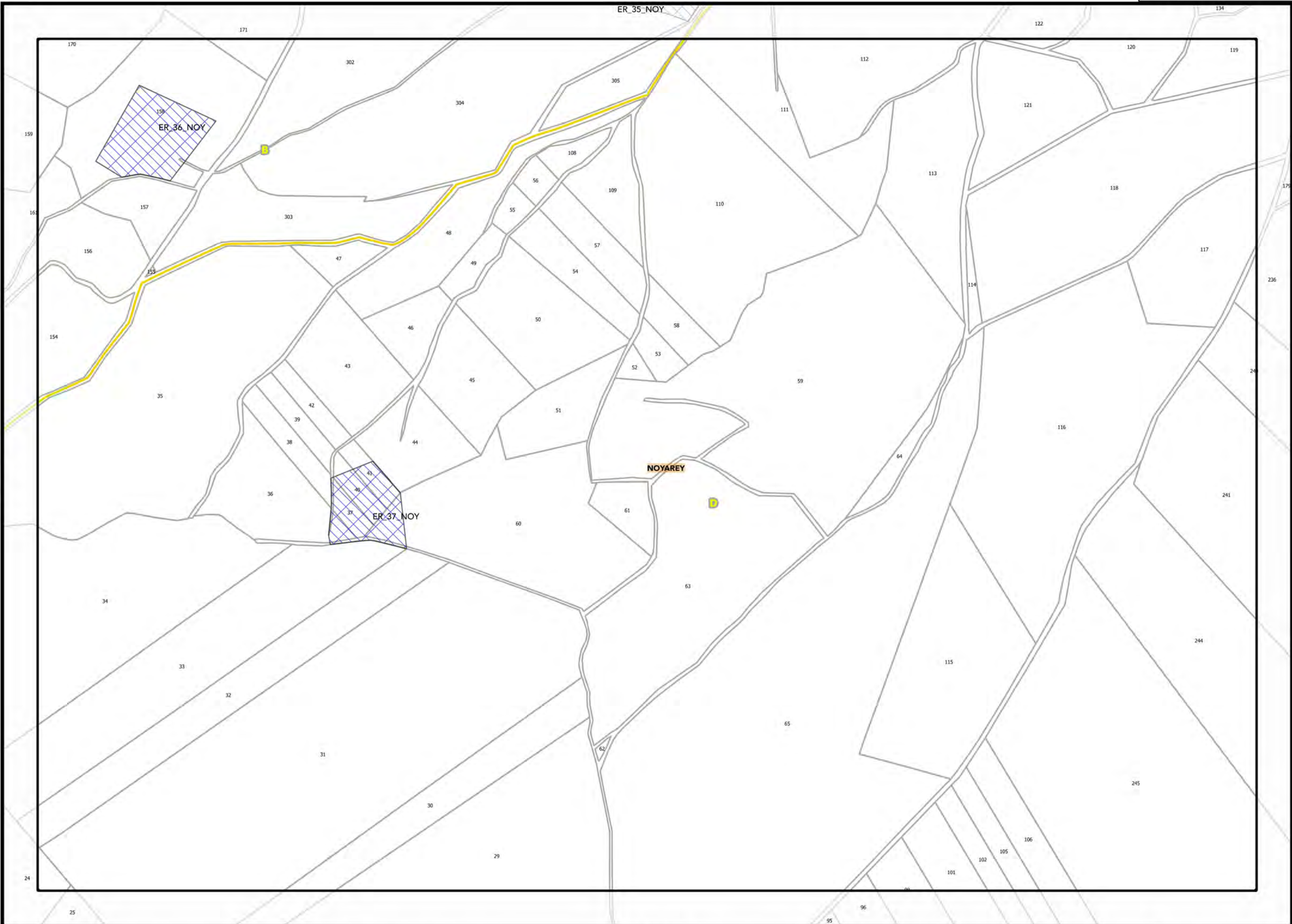


▲ F17 ▲

Planche n° F18



Document approuvé le 20/12/2019  
Modification n°2 du 05/07/2024



▲ E18 ▲


▲ G18 ▲

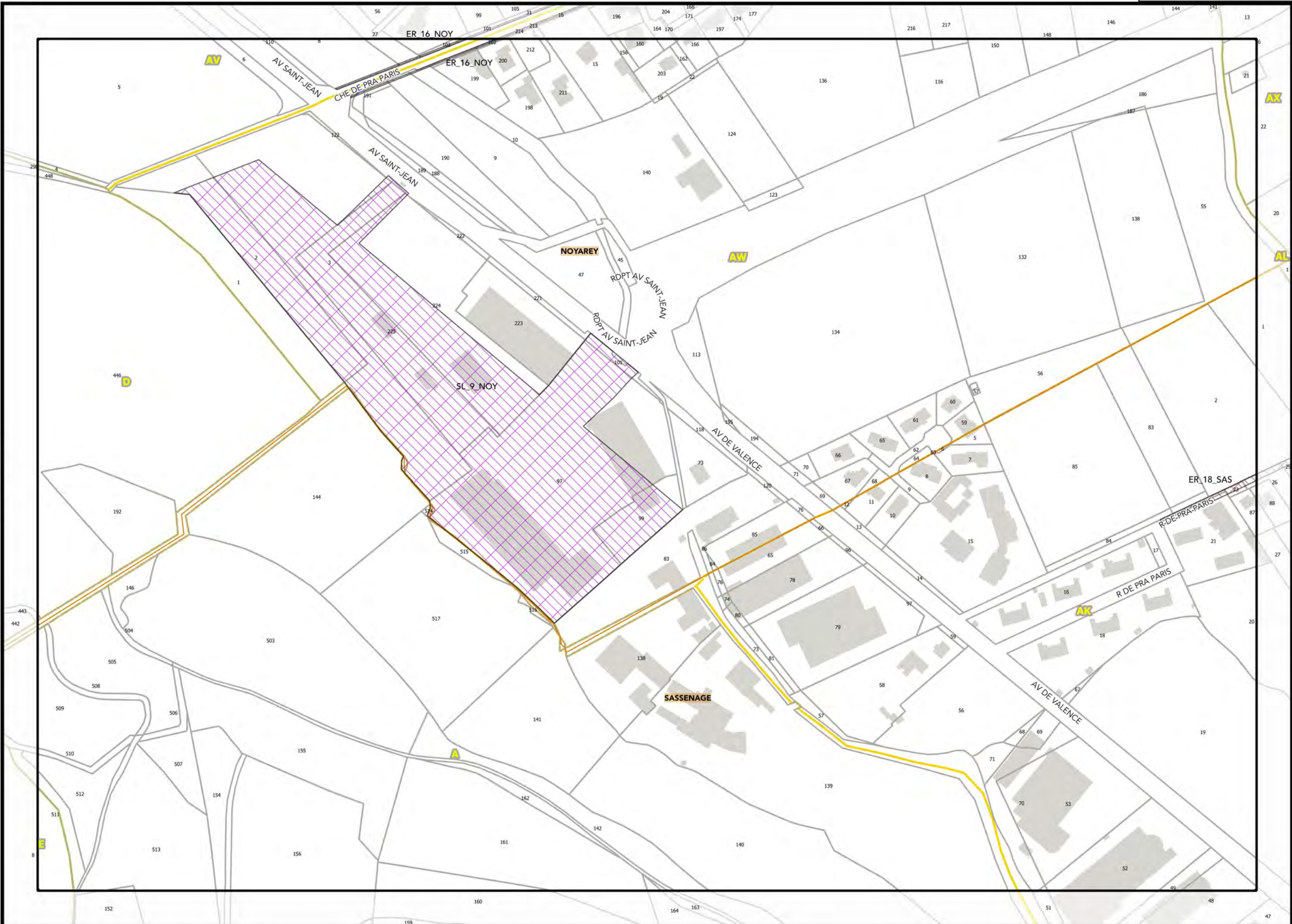
J\_ATLAS DES EMPLACEMENTS RÉSERVÉS - TOME 1

Légende: se référer aux premières pages de l'atlas

Sources :  
@ DGFIP Cadastre 2022  
@ DREAL Auvergne Rhône-Alpes

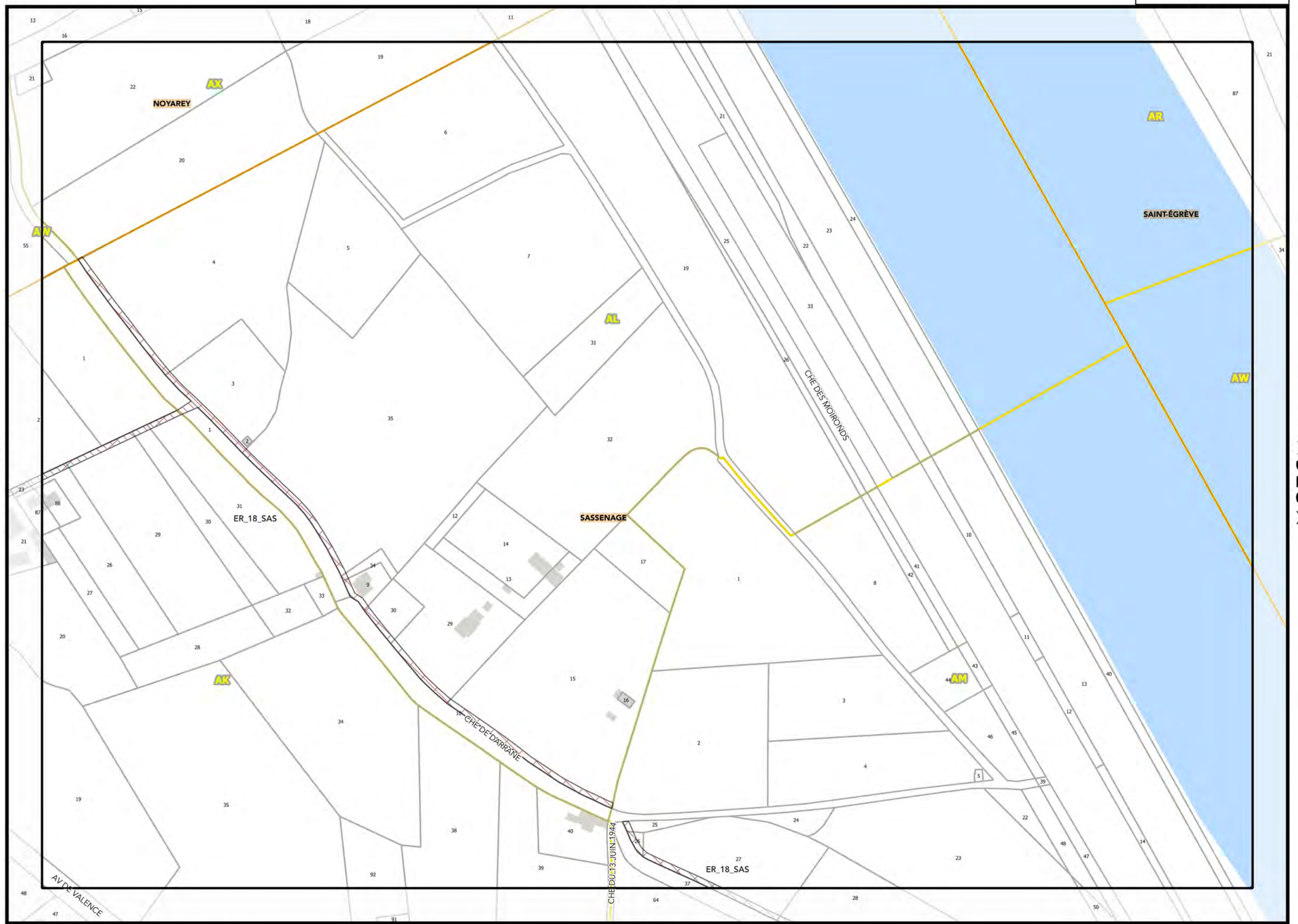
▼ F19 ▼





▲G18▲

▼81I▼




▲ H18 ▲

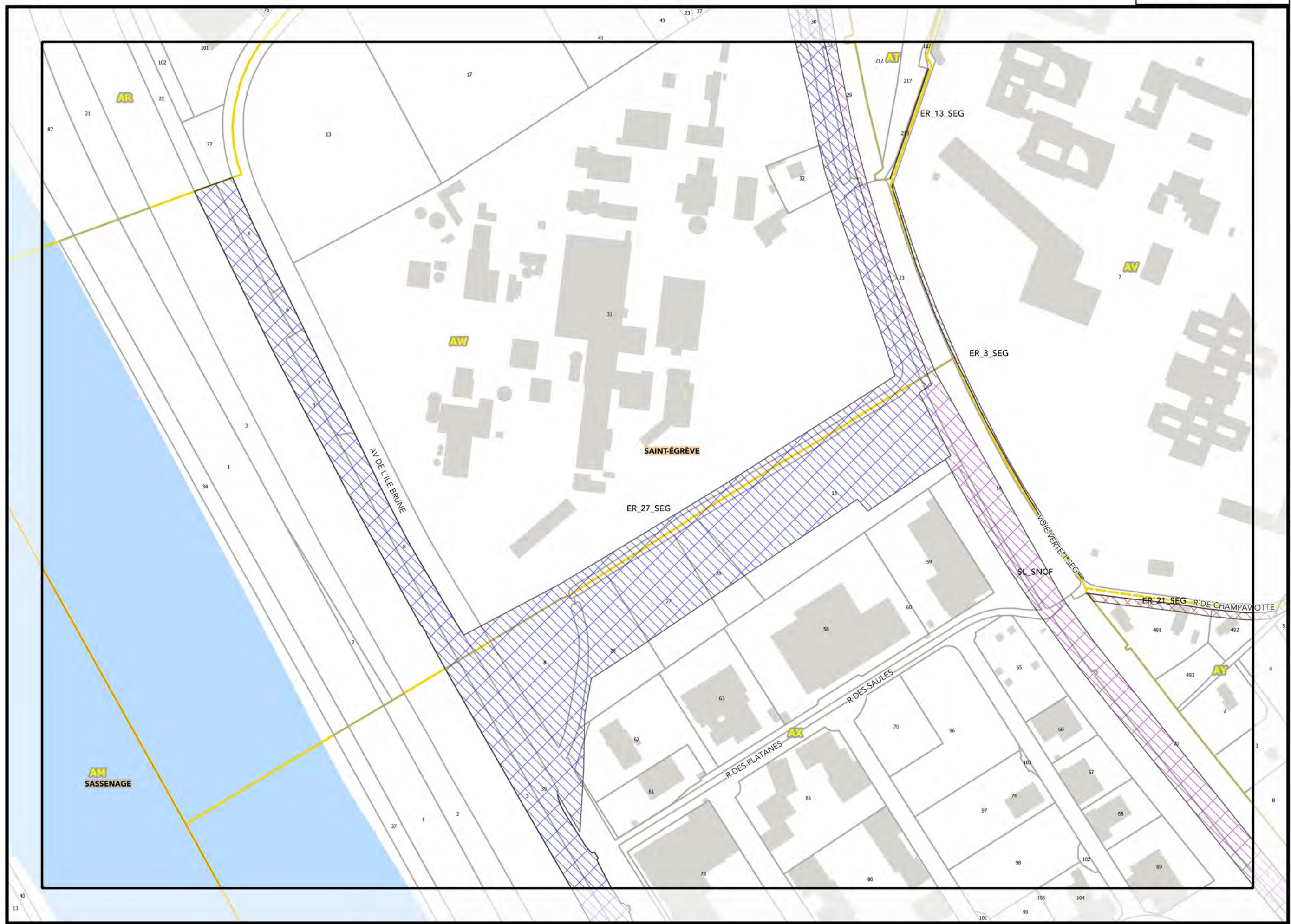
▲ I18 ▼

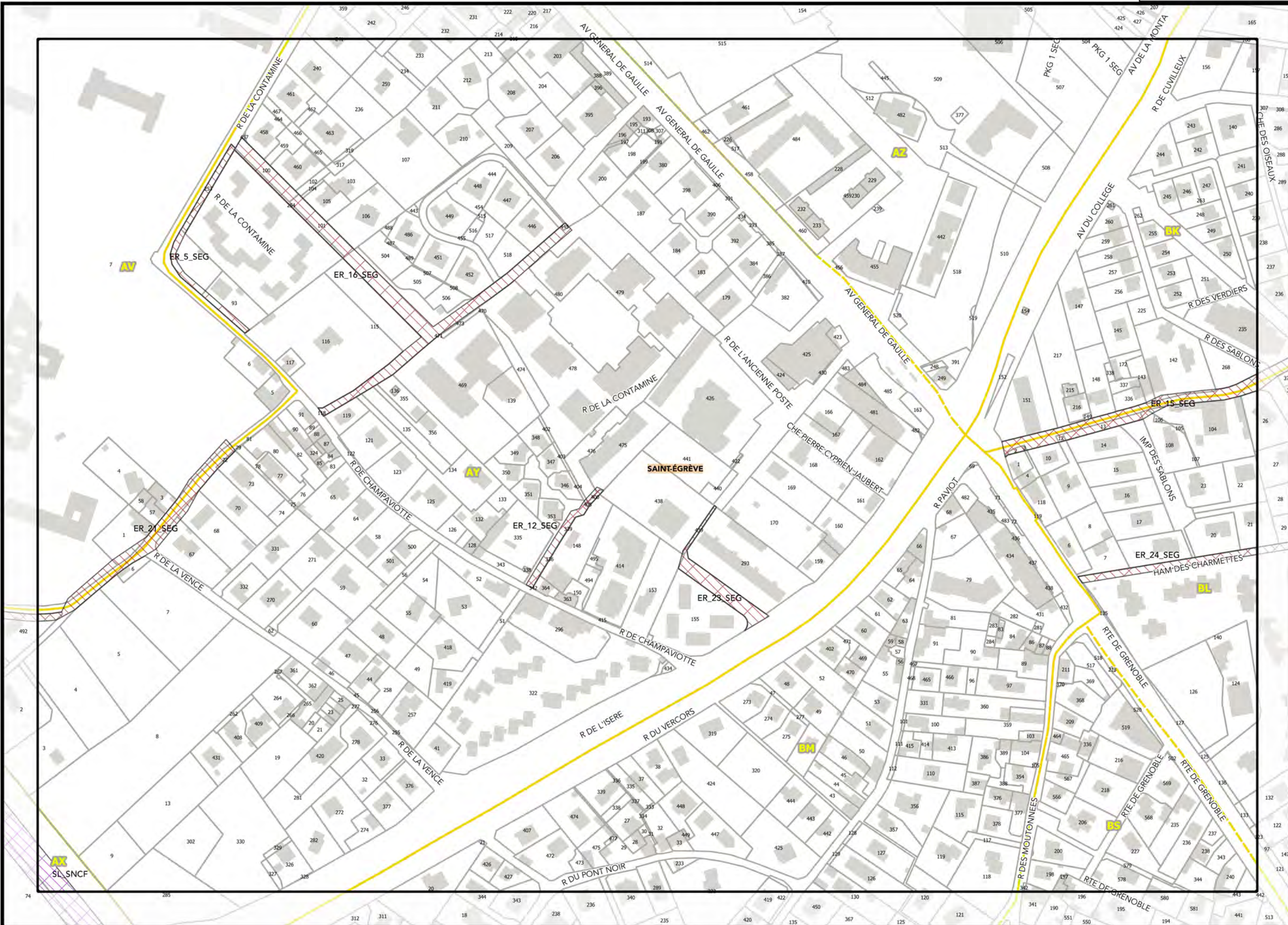
J\_ATLAS DES EMPLACEMENTS RÉSERVÉS - TOME 1

Légende: se référer aux premières pages de l'atlas

Sources :  
@ DGFIP Cadastre 2022  
@ DREAL Auvergne Rhône-Alpes

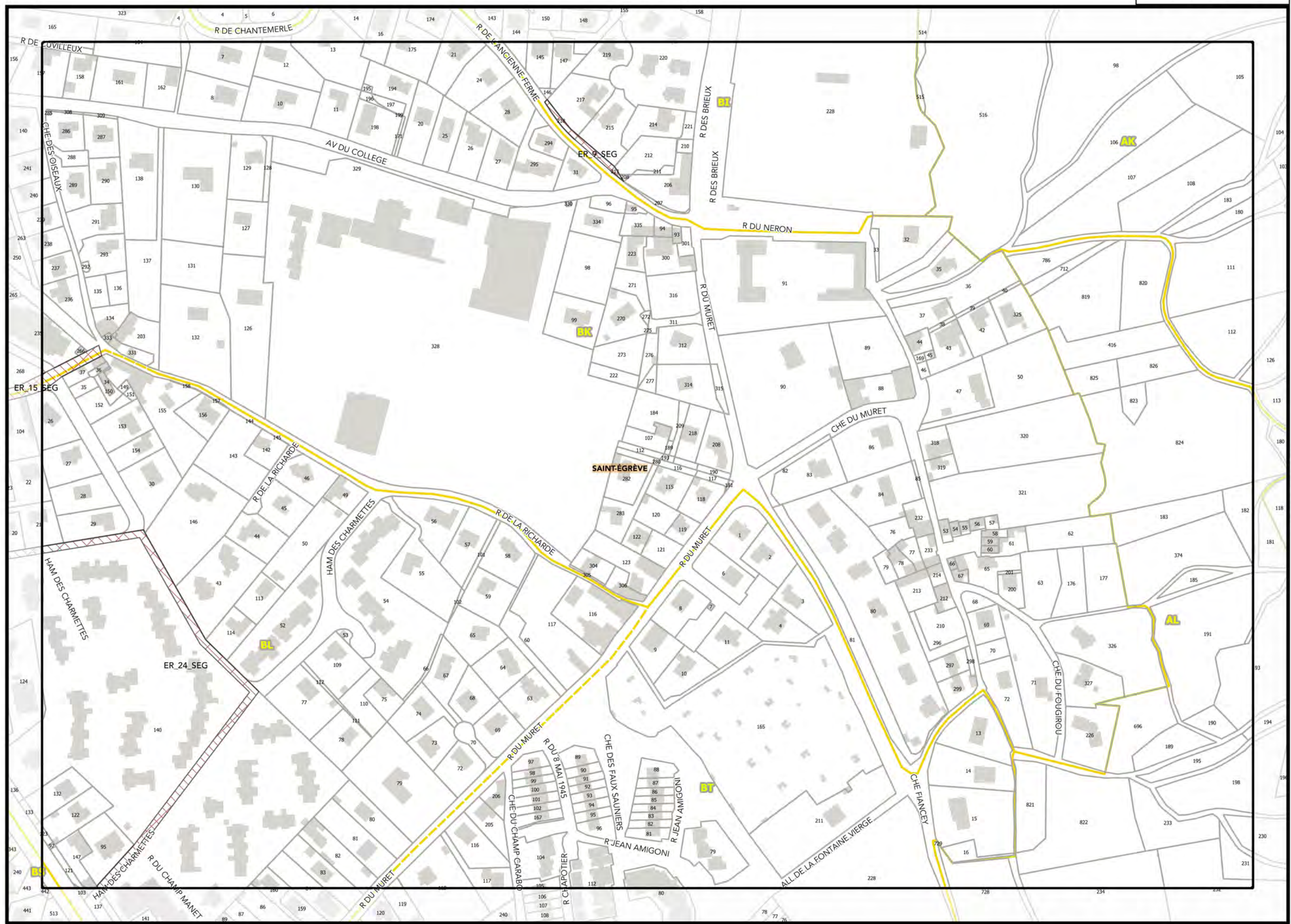






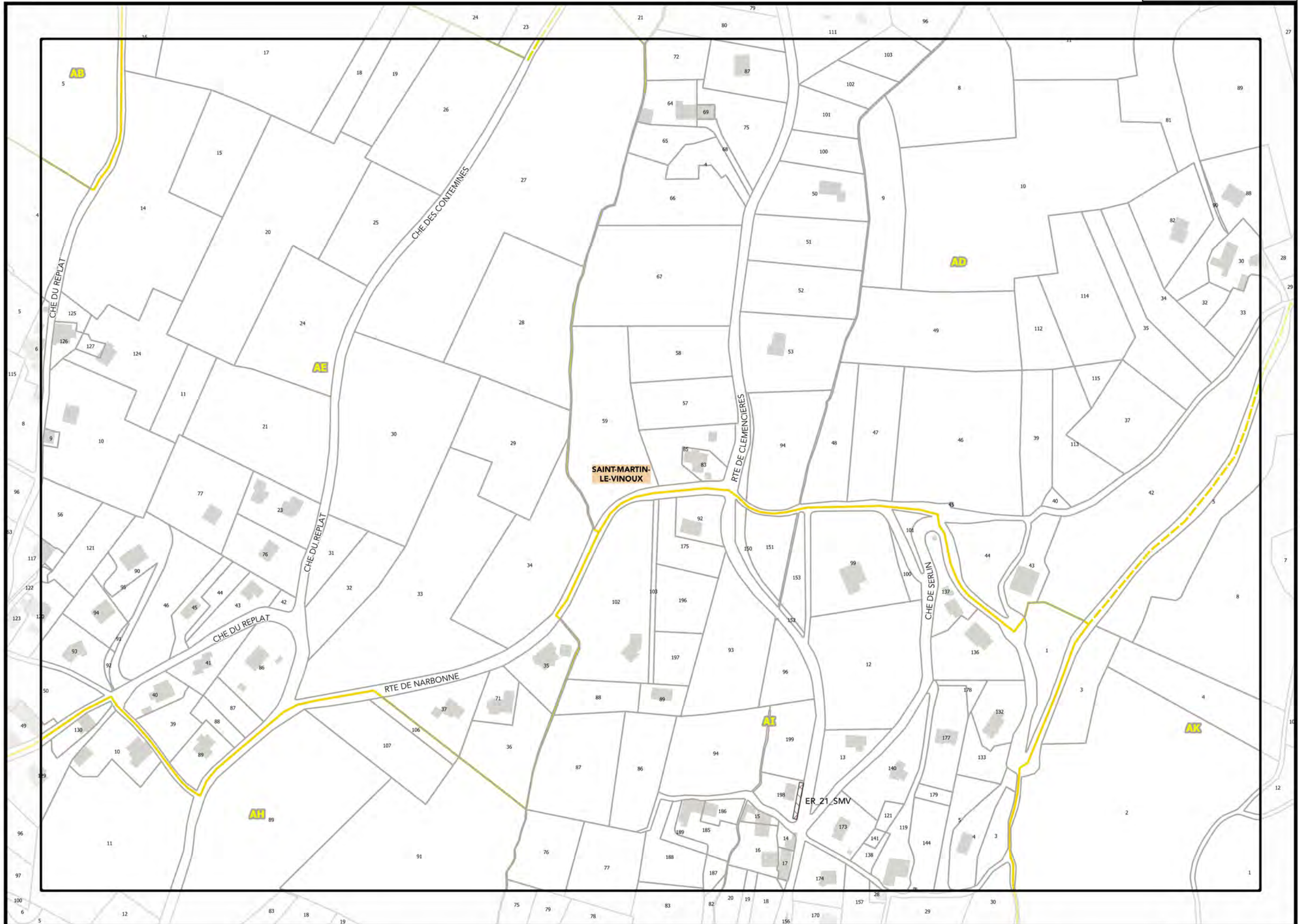
▲J18▲

▼J17▼



▲K18▲

▼M18▼



▲N18▲

▲P18▲

J\_ATLAS DES EMPLACEMENTS RÉSERVÉS - TOME 1

Légende: se référer aux premières pages de l'atlas

Sources :  
@ DGFIP Cadastre 2022  
@ DREAL Auvergne Rhône-Alpes



▲Q17▲

Planche n° Q18

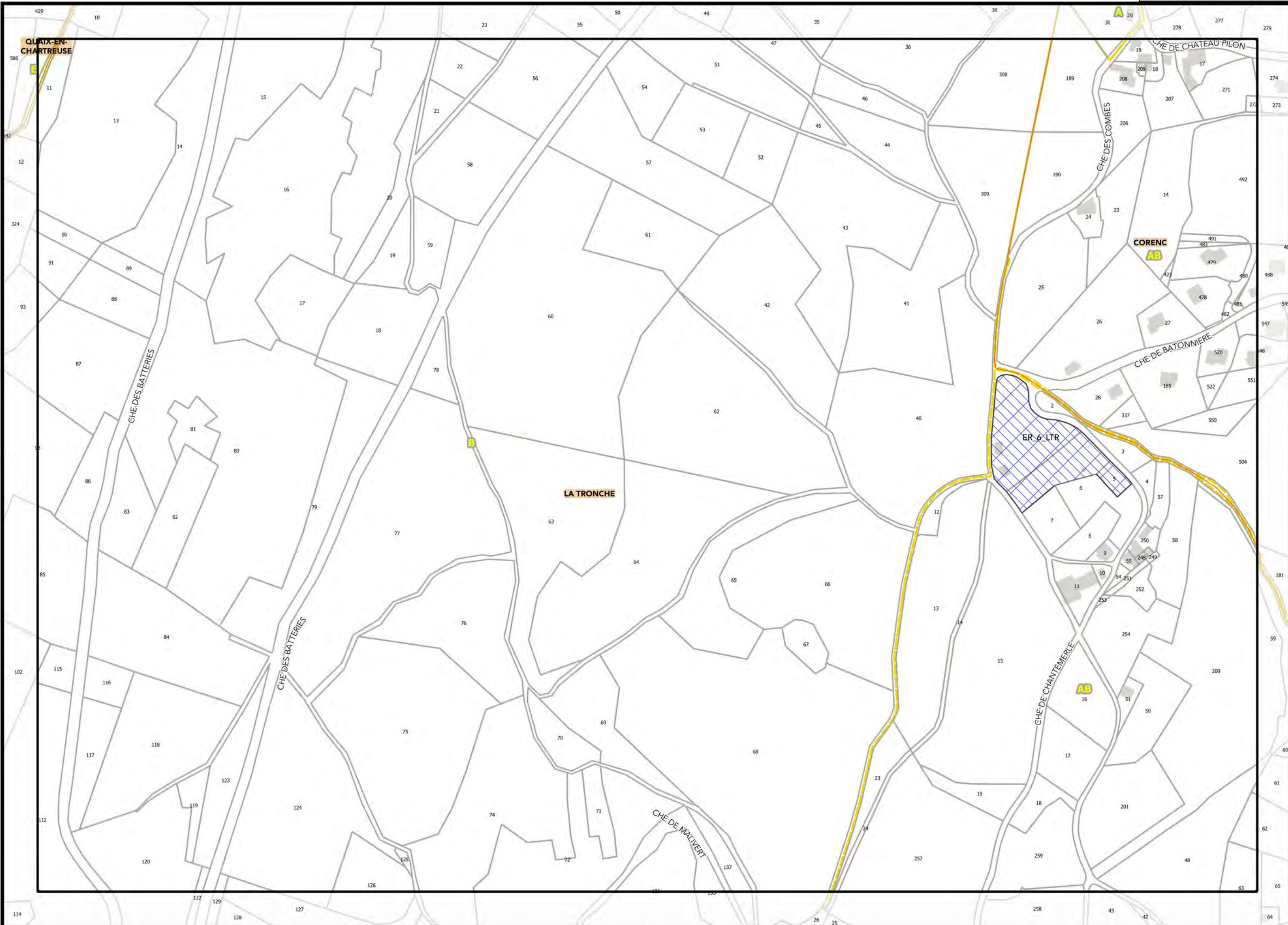


Document approuvé le 20/12/2019  
Modification n°2 du 05/07/2024

▲P18▲

▲R18▲


J\_ATLAS DES EMPLACEMENTS RÉSERVÉS - TOME 1



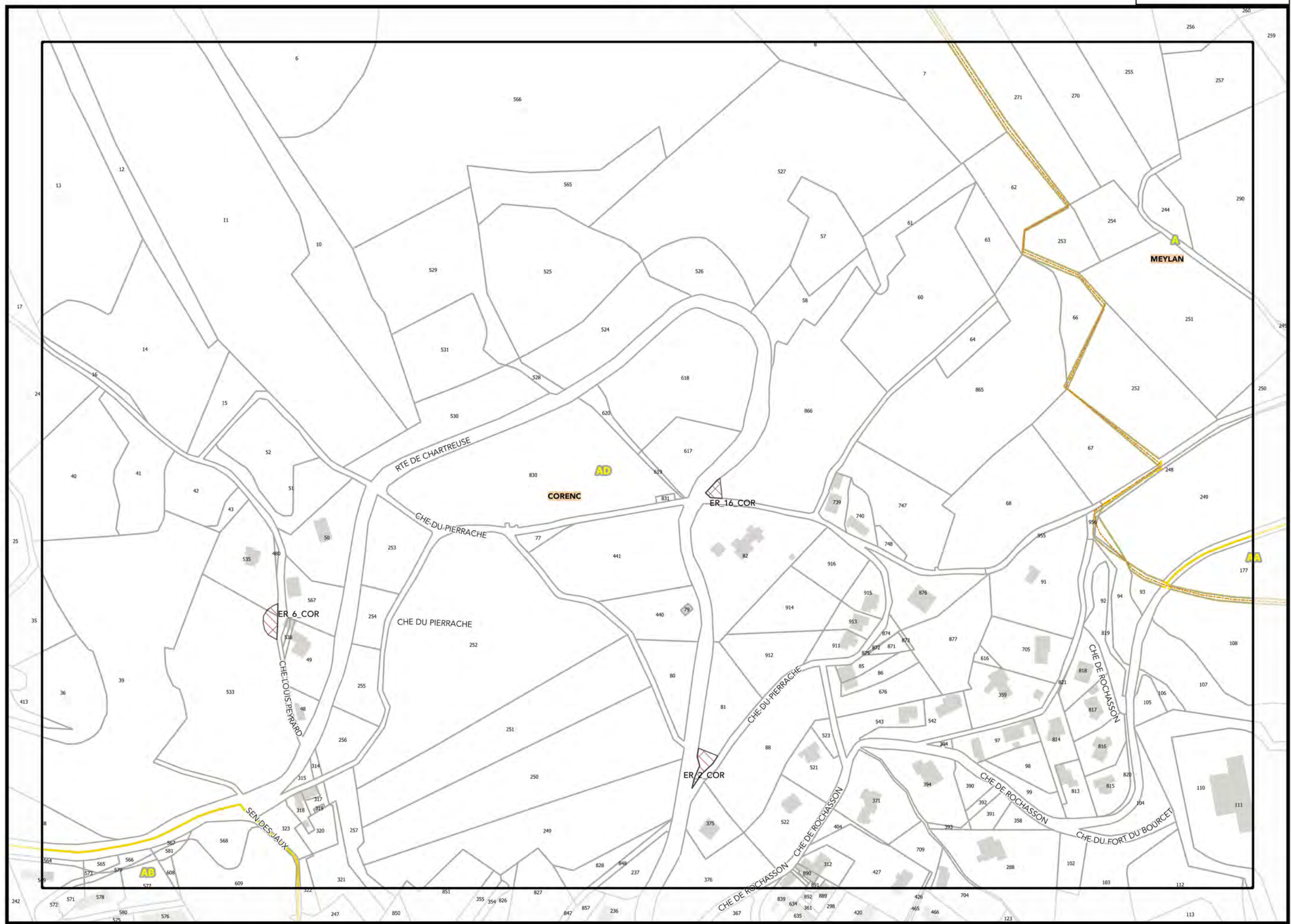
Légende: se référer aux premières pages de l'atlas

Sources :  
@ DGFIP Cadastre 2022  
@ DREAL Auvergne Rhône-Alpes

▼Q19▼








▲R18▲

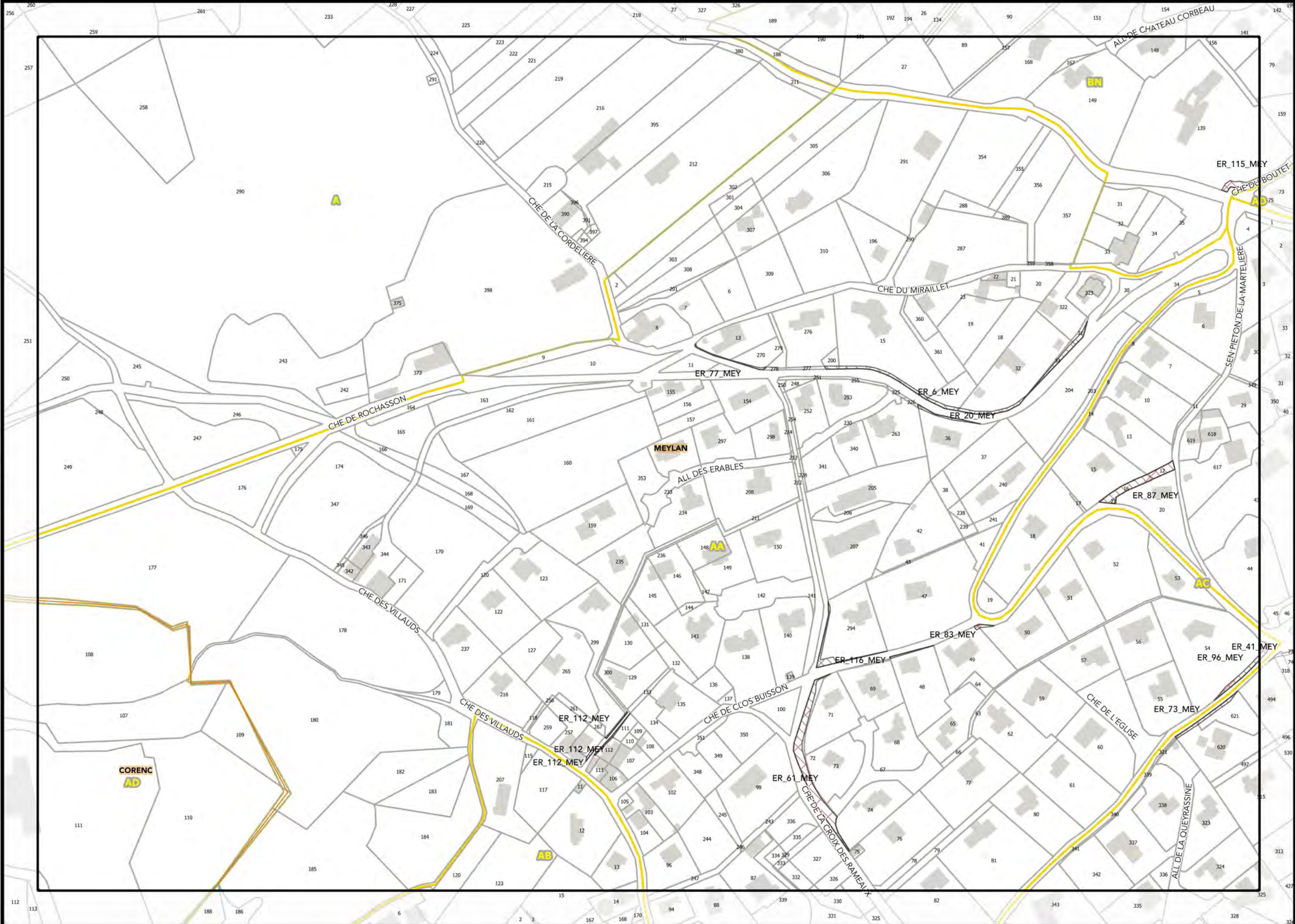
▼R18▼

J\_ATLAS DES EMPLACEMENTS RÉSERVÉS - TOME 1

Légende: se référer aux premières pages de l'atlas

Sources :  
@ DGFIP Cadastre 2022  
@ DREAL Auvergne Rhône-Alpes




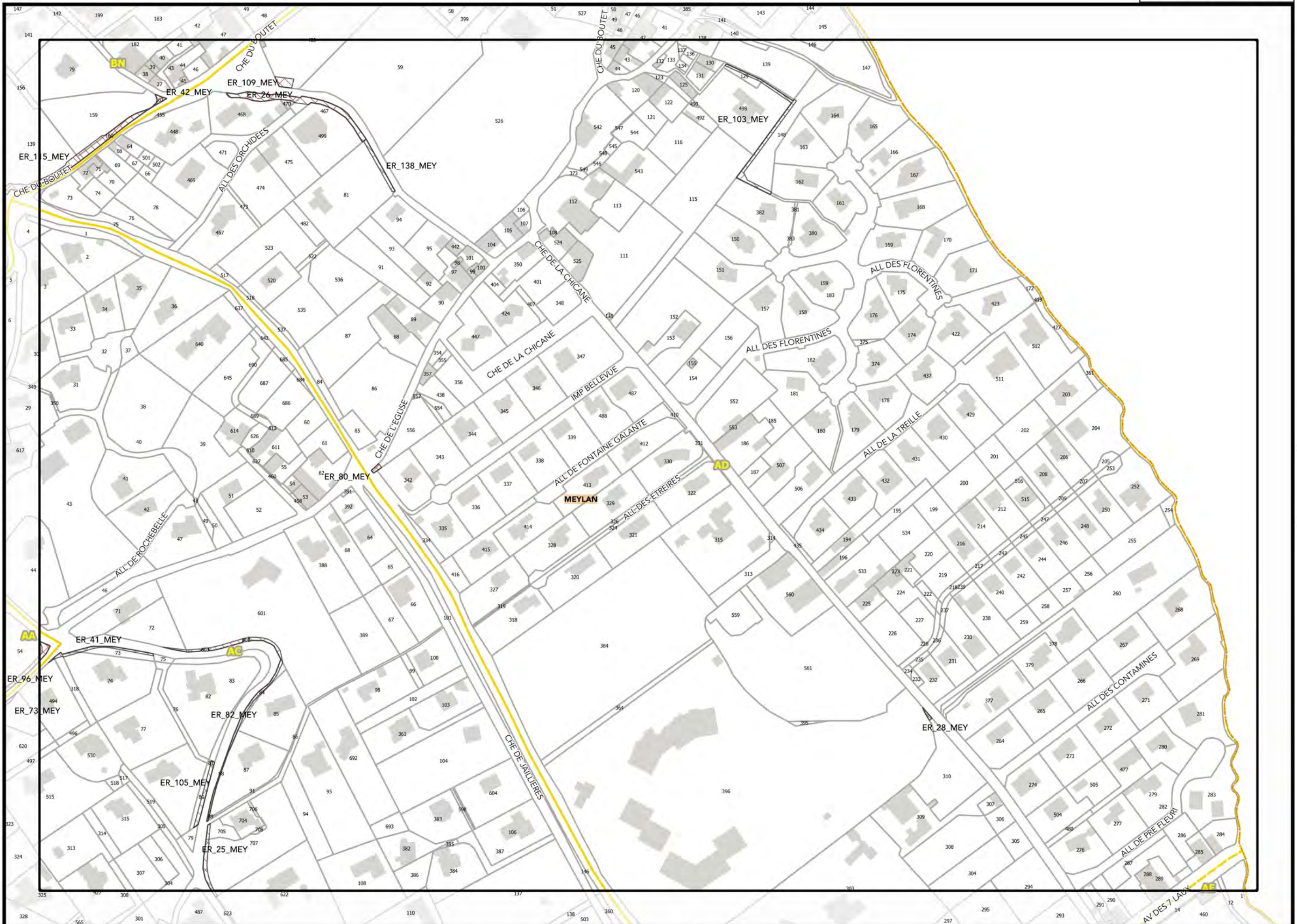


▲S18▲

▲S18▲

J\_ATLAS DES EMPLACEMENTS RÉSERVÉS - TOME 1






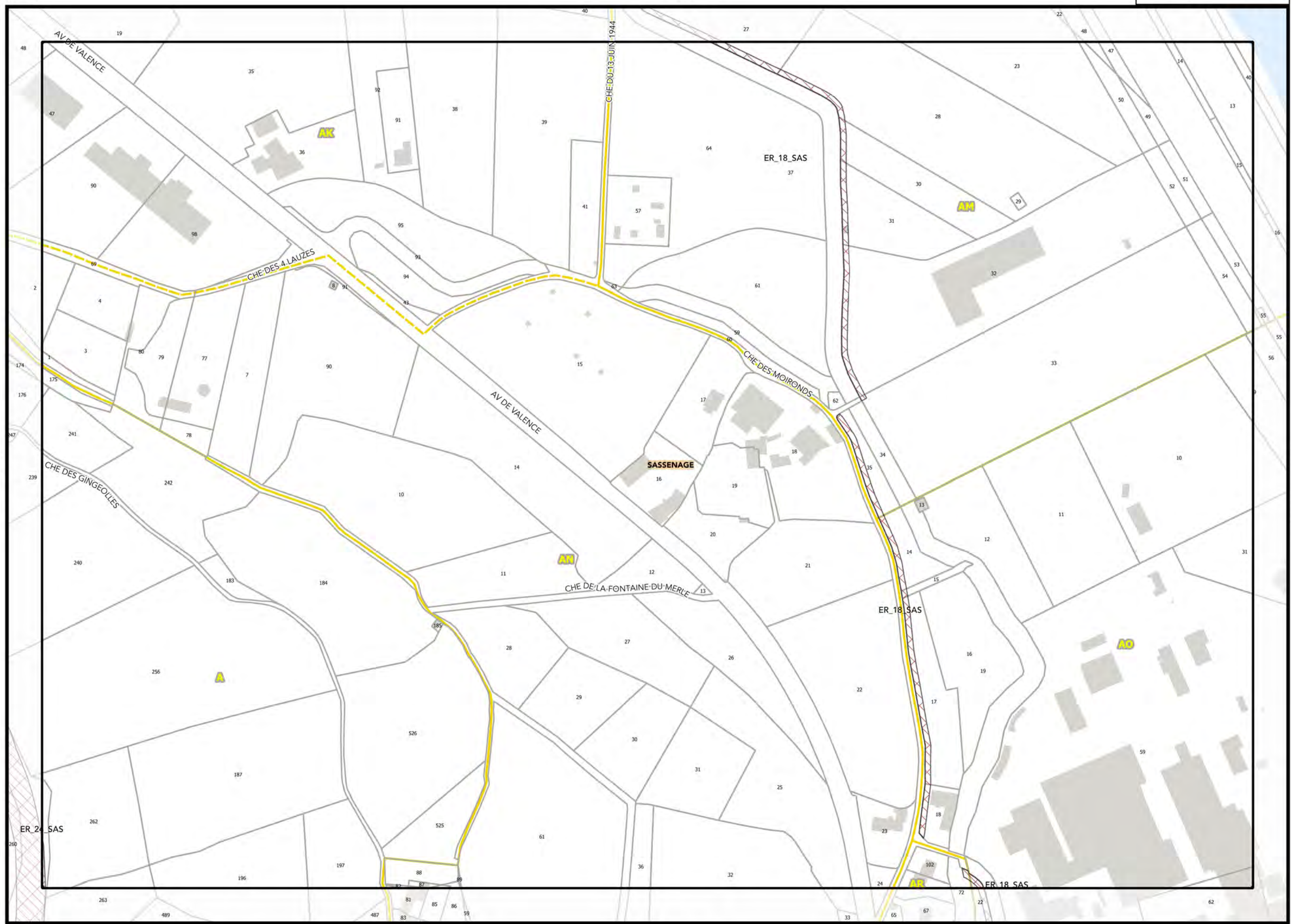
▲T18▲



Légende: se référer aux premières pages de l'atlas

Sources :  
@ DGFIP Cadastre 2022  
@ DREAL Auvergne Rhône-Alpes





▲ H19 ▲


▼ I19 ▼

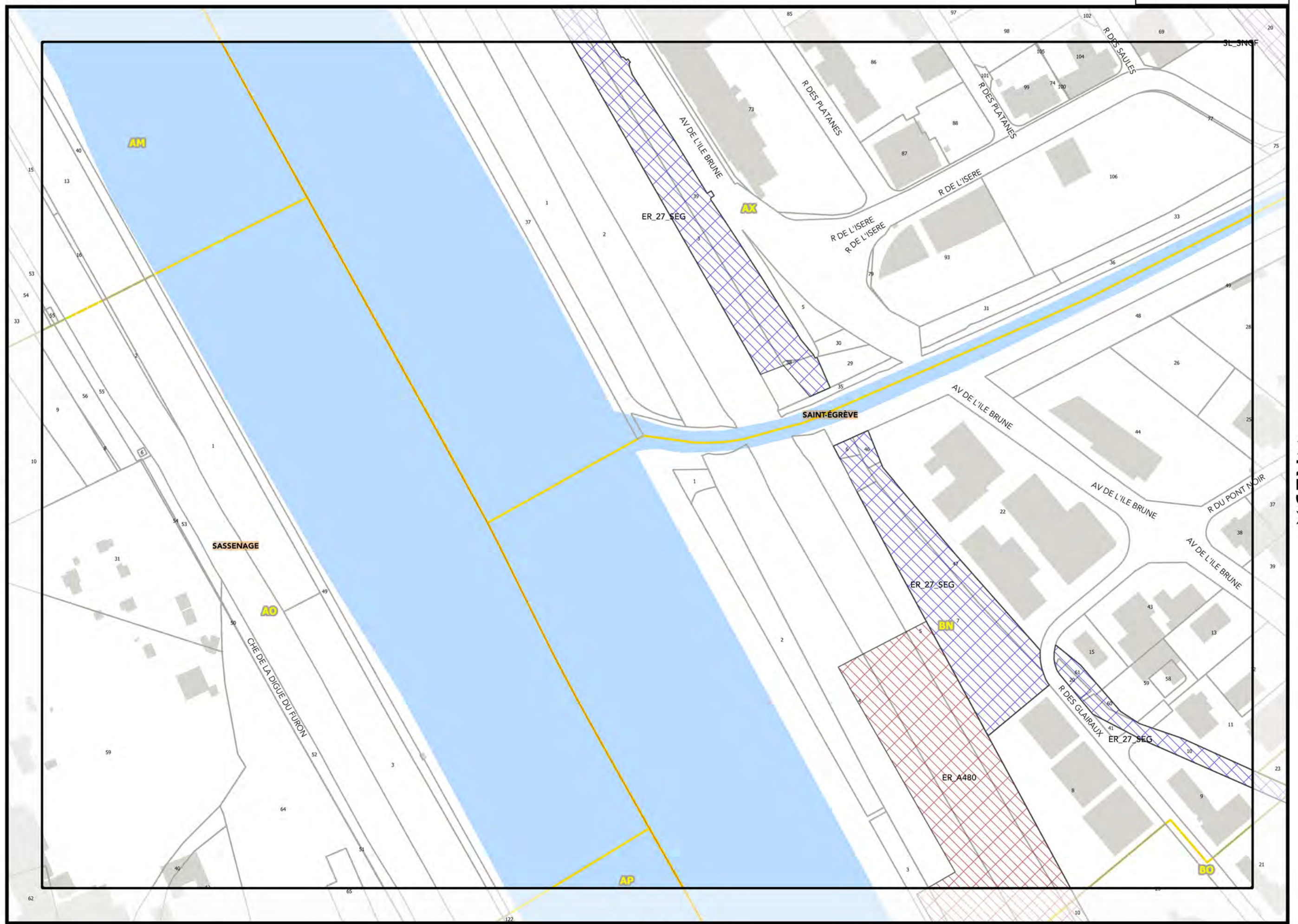
J\_ATLAS DES EMPLACEMENTS RÉSERVÉS - TOME 1

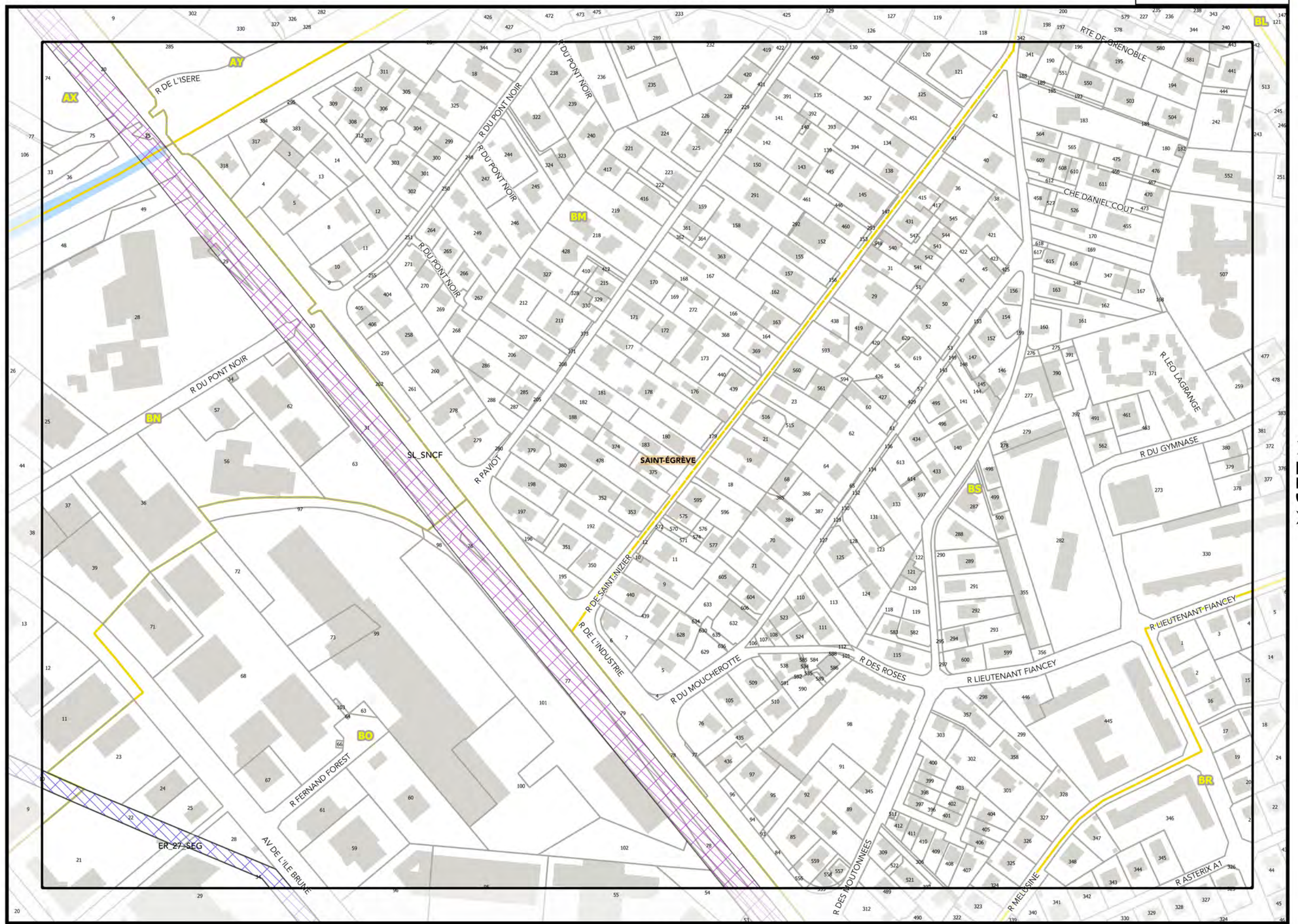
Légende: se référer aux premières pages de l'atlas

Sources :  
@ DGFIP Cadastre 2022  
@ DREAL Auvergne Rhône-Alpes

▼ I20 ▼








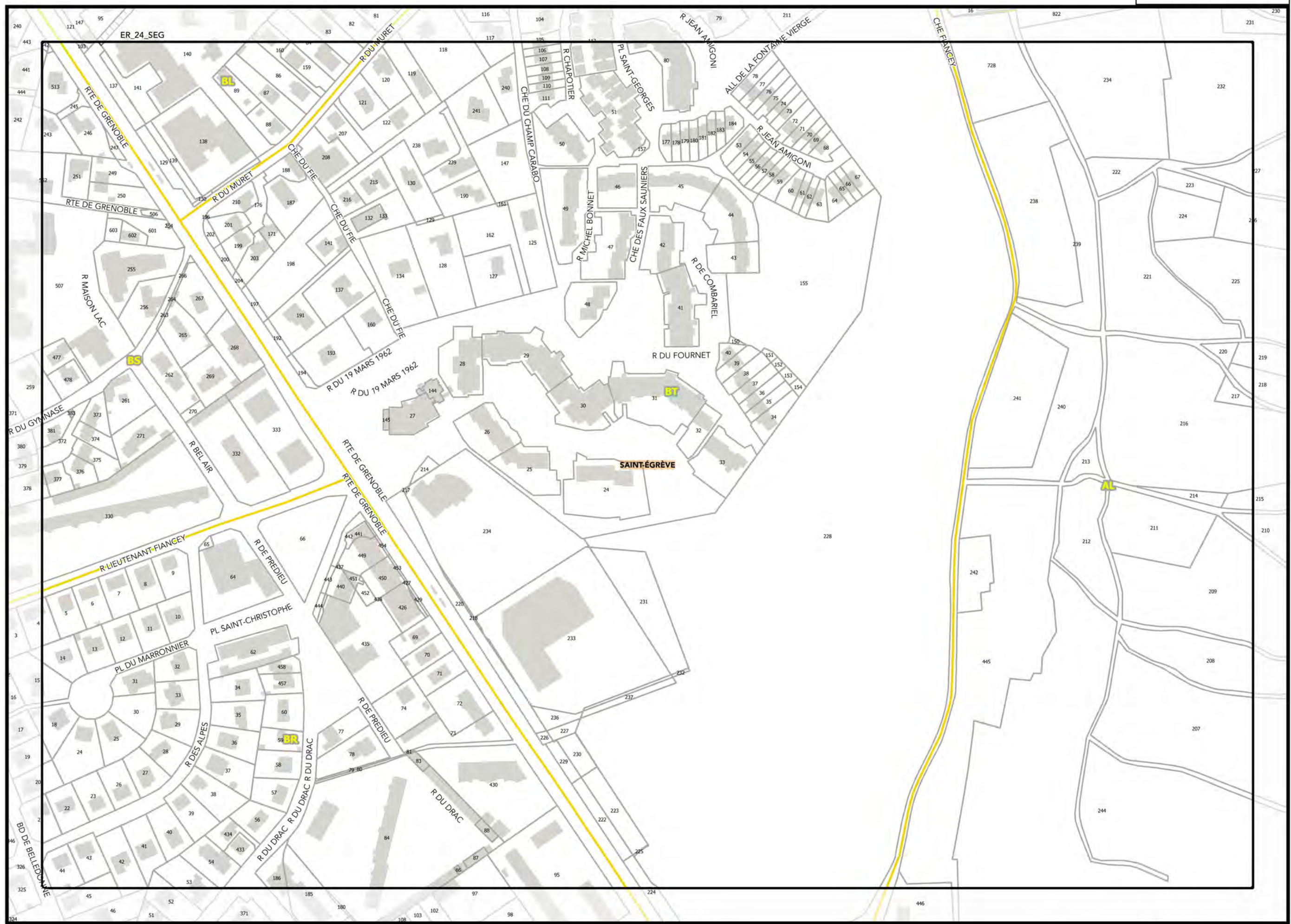
▲J19▲

▼617▼

Légende: se référer aux premières pages de l'atlas

Sources :  
@ DGFiP Cadastre 2022  
@ DREAL Auvergne Rhône-Alpes





▲ K19 ▲


▼ 61W ▼

J\_ATLAS DES EMPLACEMENTS RÉSERVÉS - TOME 1

Légende: se référer aux premières pages de l'atlas

Sources :  
@ DGFIP Cadastre 2022  
@ DREAL Auvergne Rhône-Alpes

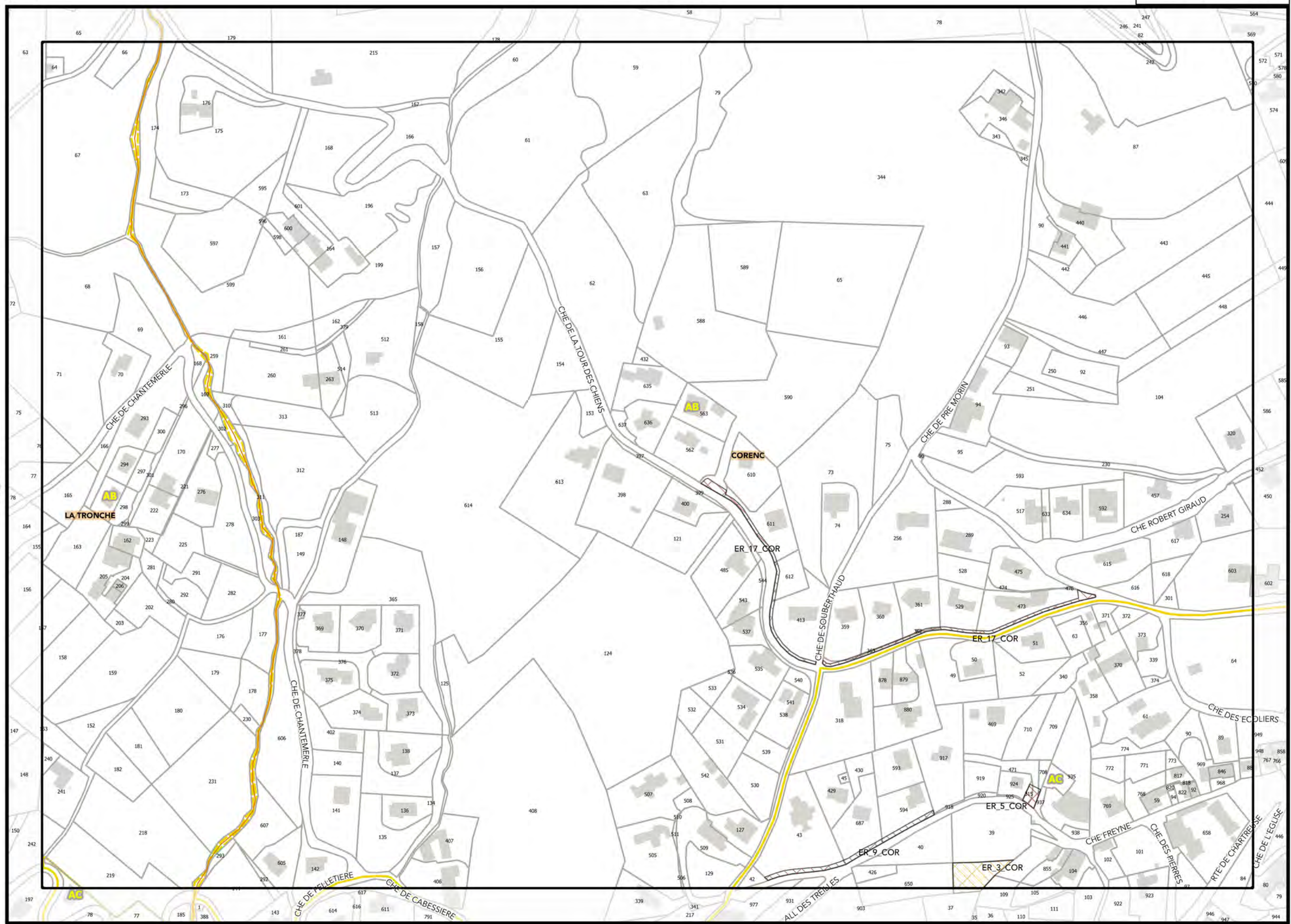
▼ L20 ▼






▲Q19▲

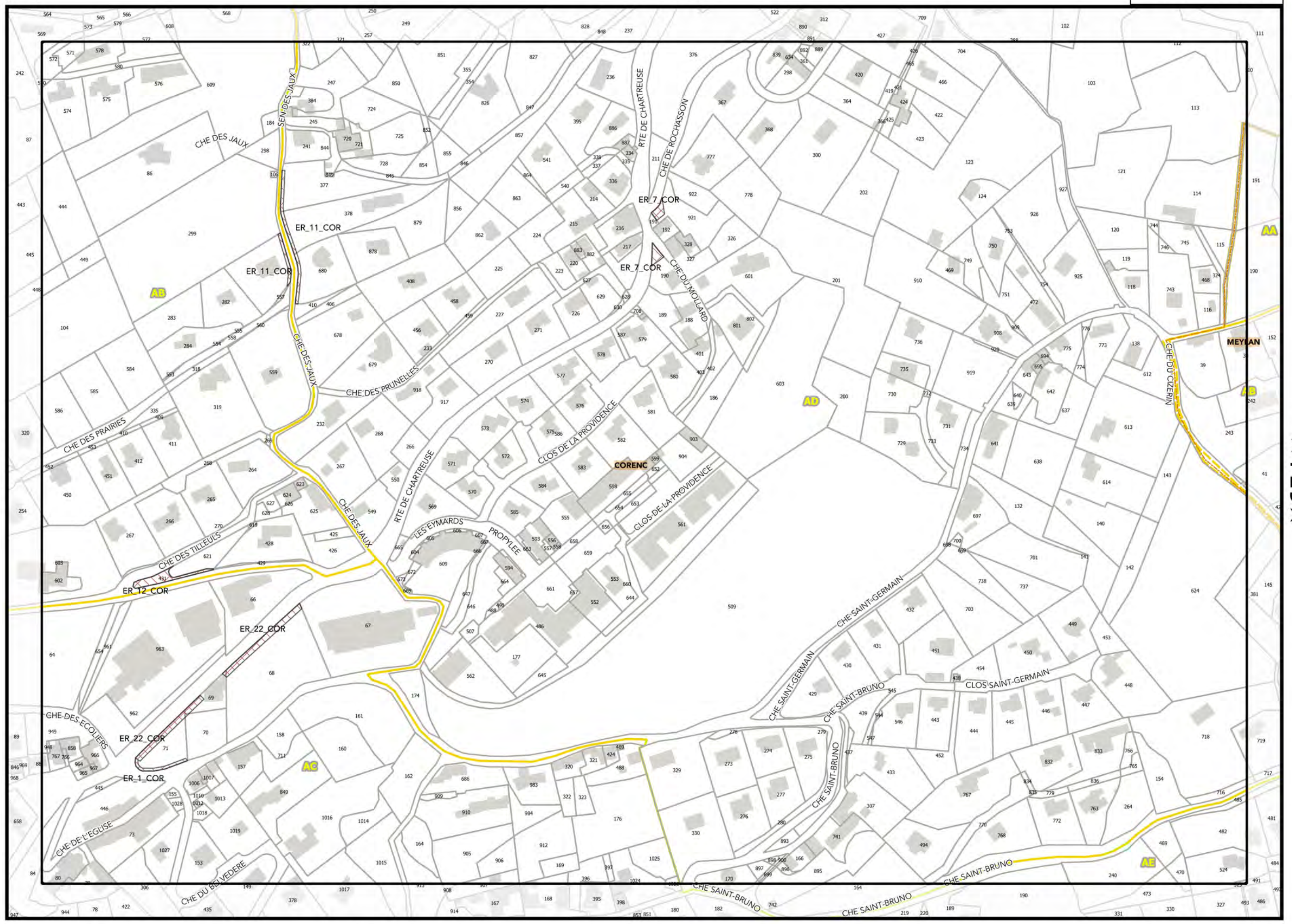
▼61S▼



Légende: se référer aux premières pages de l'atlas

Sources :  
@ DGFIP Cadastre 2022  
@ DREAL Auvergne Rhône-Alpes






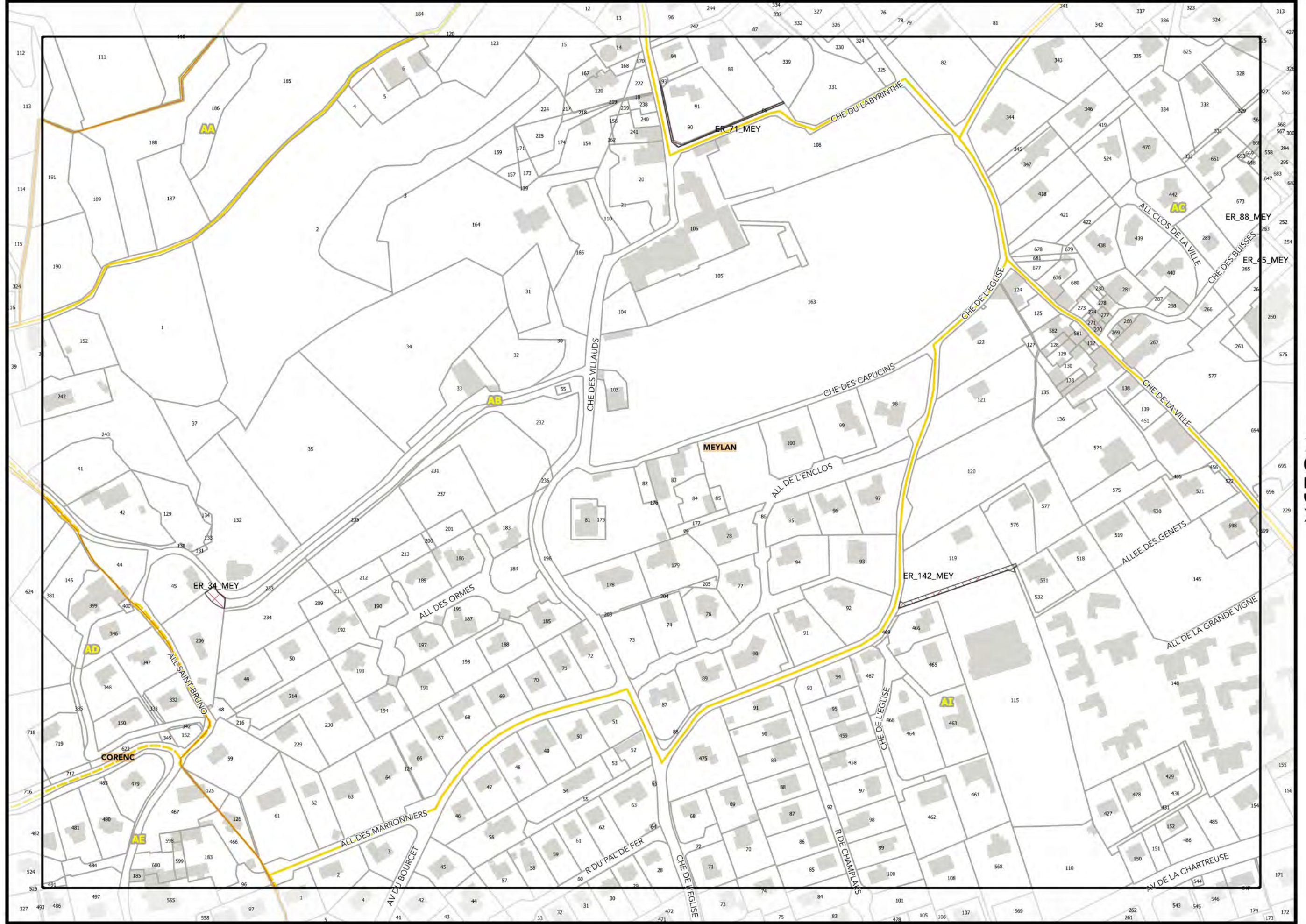
▲R19▲

▼611▼

Légende: se référer aux premières pages de l'atlas

Sources :  
@ DGFIP Cadastre 2022  
@ DREAL Auvergne Rhône-Alpes

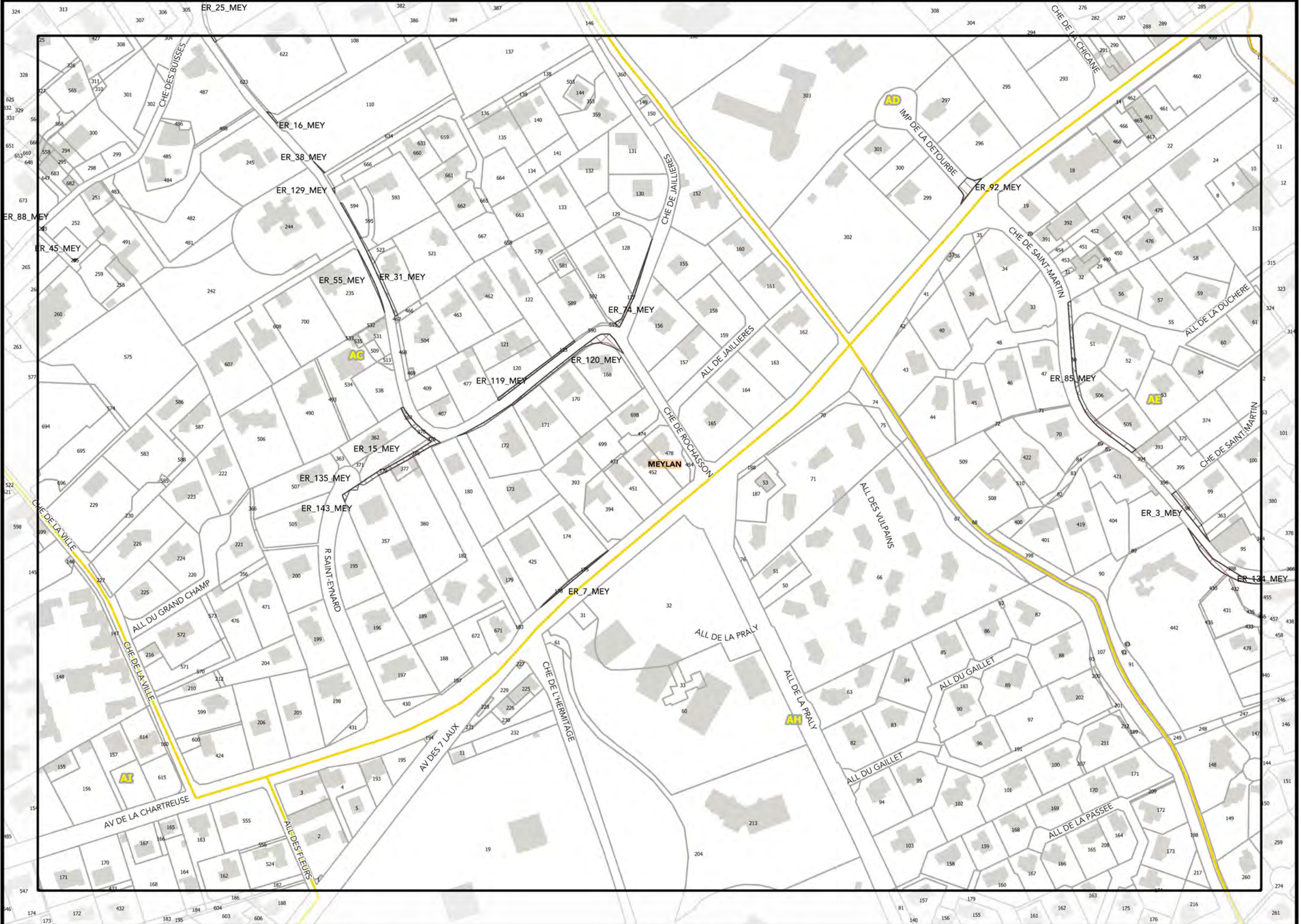




▲S19▲

▼61N▼

Document approuvé le 20/12/2019  
Modification n°2 du 05/07/2024




▲AT19▲

▲V61A▲

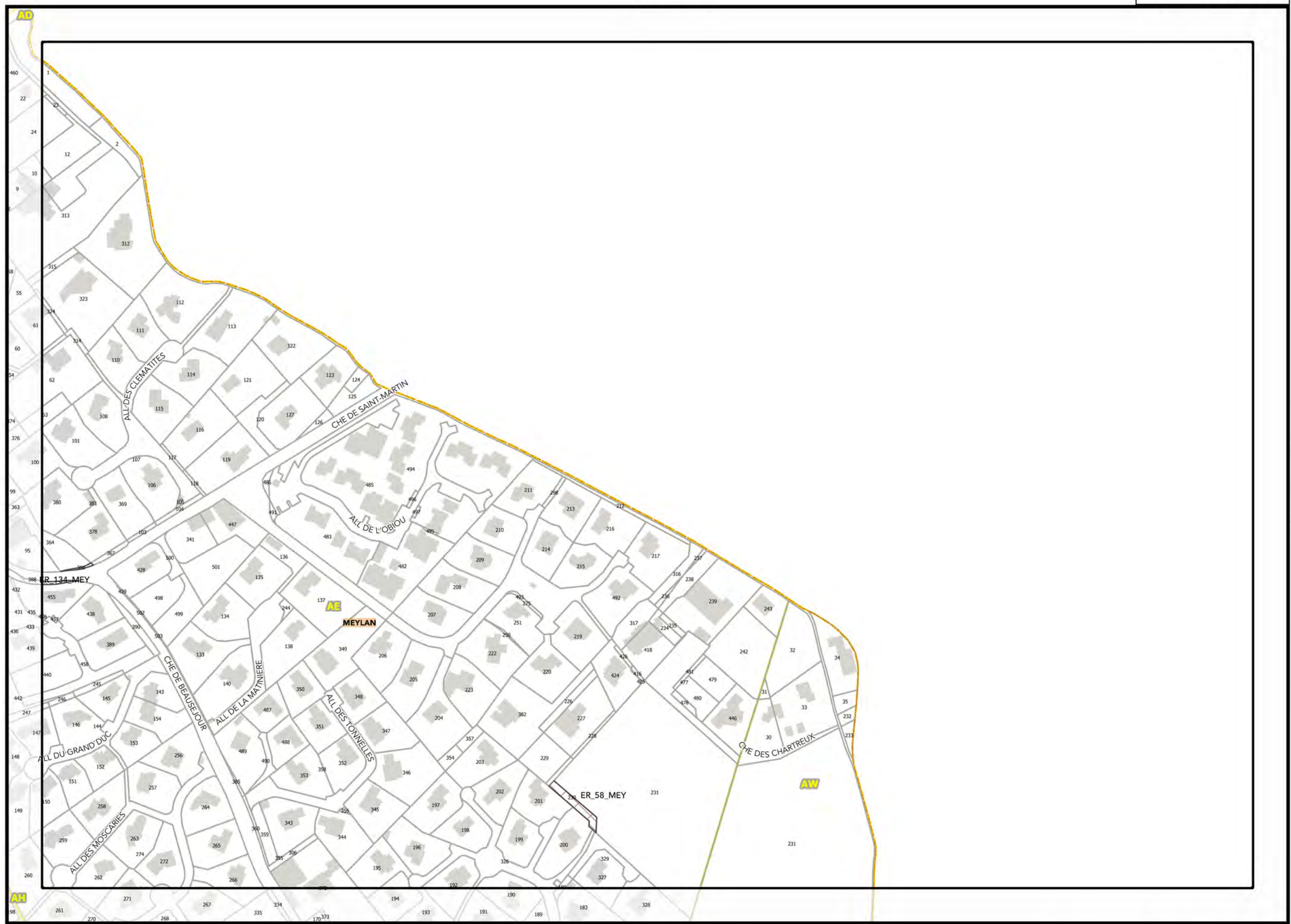
J\_ATLAS DES EMPLACEMENTS RÉSERVÉS - TOME 1

Légende: se référer aux premières pages de l'atlas

Sources :  
 @ DGFIP Cadastre 2022  
 @ DREAL Auvergne Rhône-Alpes



▲U19▲




J\_ATLAS DES EMPLACEMENTS RÉSERVÉS - TOME 1

Légende: se référer aux premières pages de l'atlas

Sources :  
@ DGFIP Cadastre 2022  
@ DREAL Auvergne Rhône-Alpes

▼V20▼





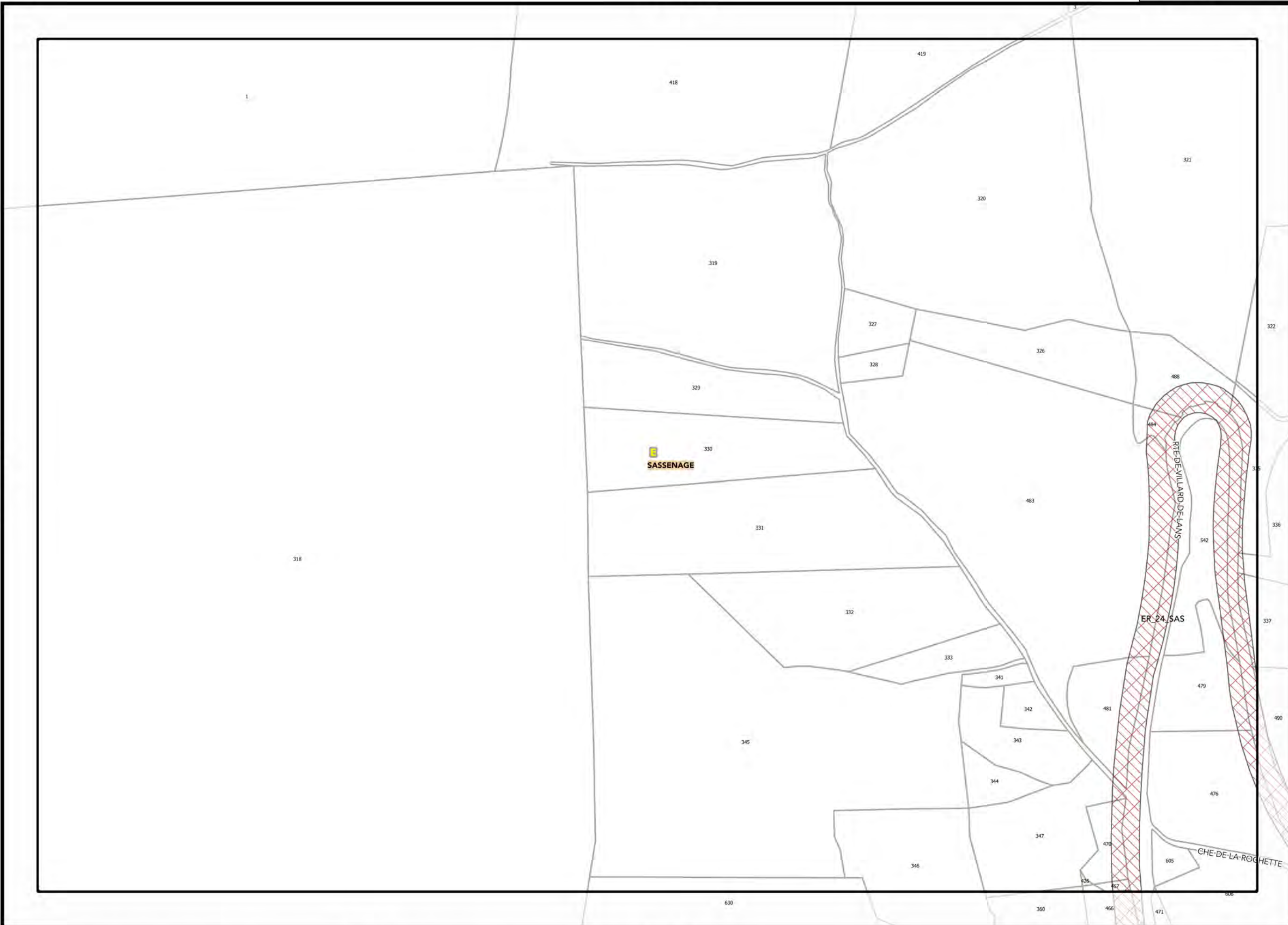
▲G19▲

Planche n° G20



Document approuvé le 20/12/2019  
Modification n°2 du 05/07/2024

▲F20▲




▲H20▲

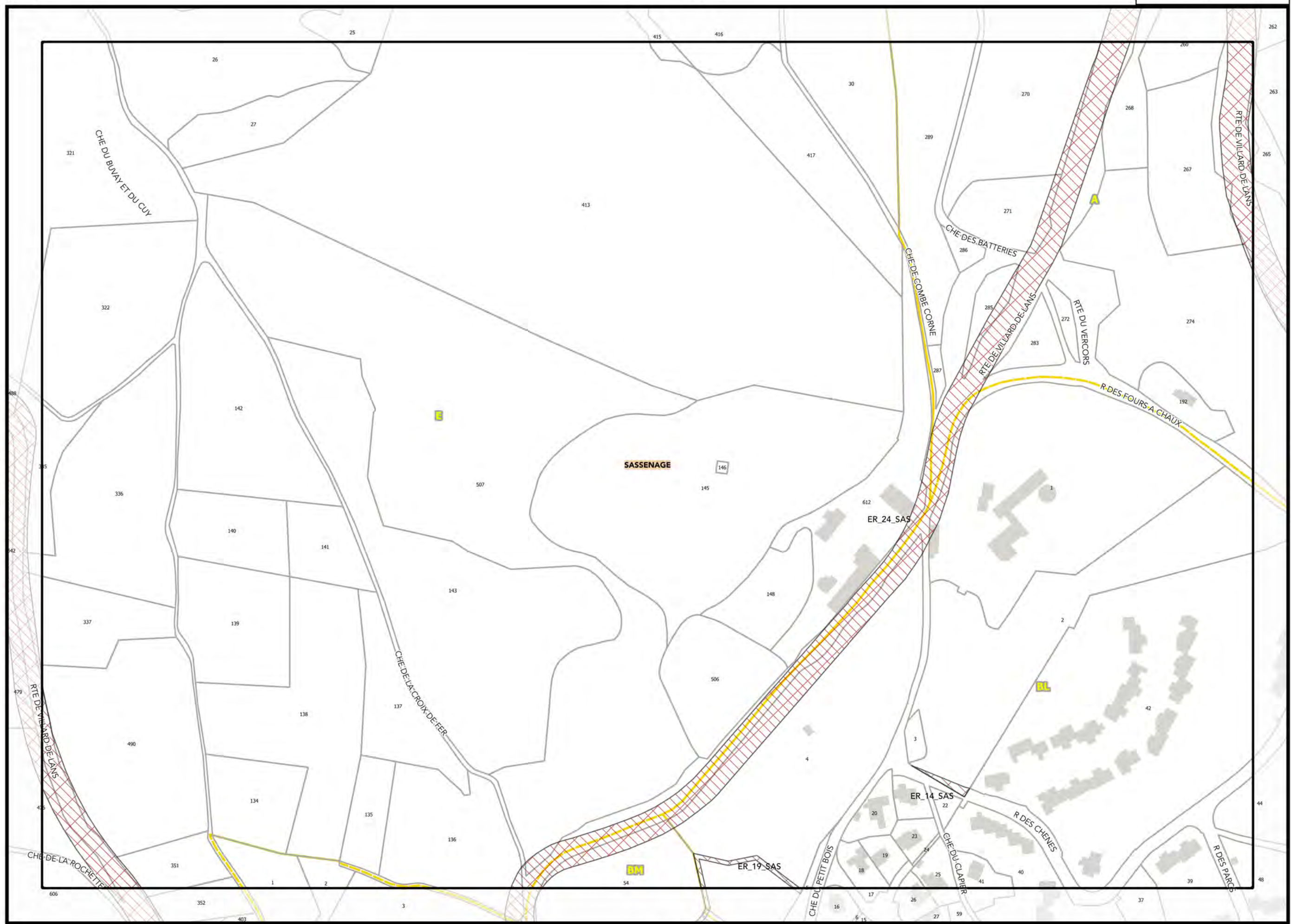
J\_ATLAS DES EMPLACEMENTS RÉSERVÉS - TOME 1

Légende: se référer aux premières pages de l'atlas

Sources :  
@ DGFIP Cadastre 2022  
@ DREAL Auvergne Rhône-Alpes

▼G21▼

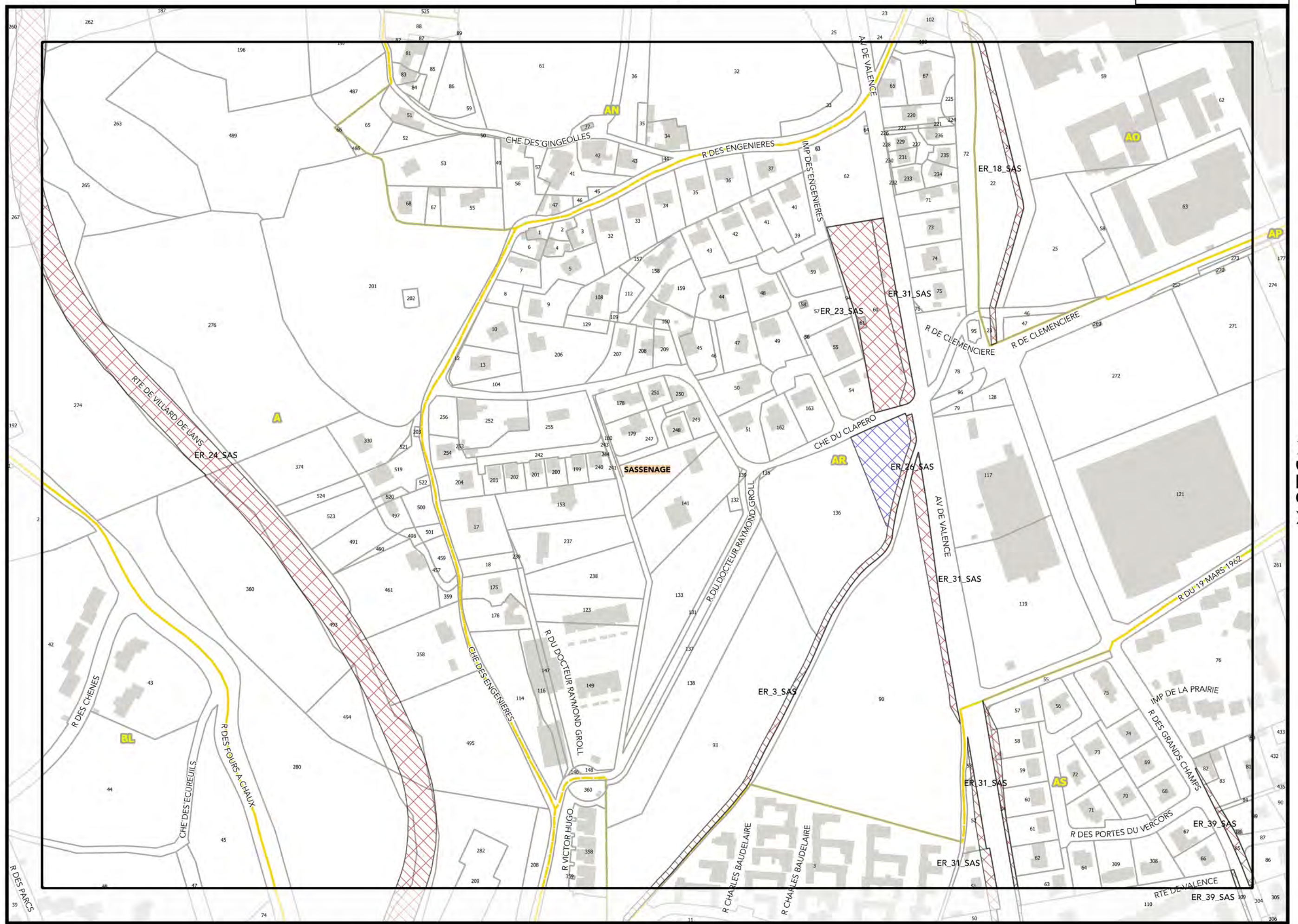




▲G20▲

▲I20▲

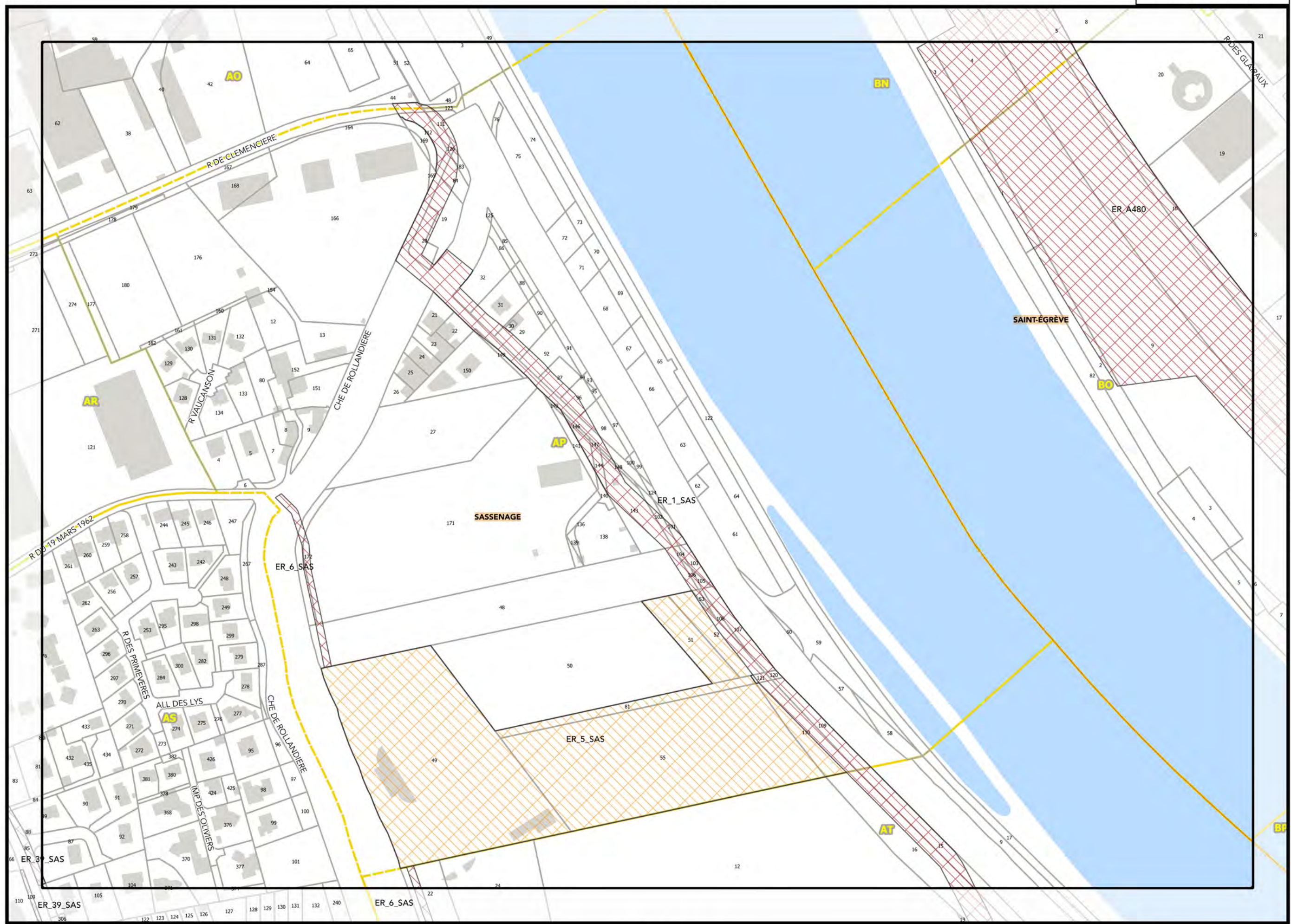
J\_ATLAS DES EMPLACEMENTS RÉSERVÉS - TOME 1



Légende: se référer aux premières pages de l'atlas

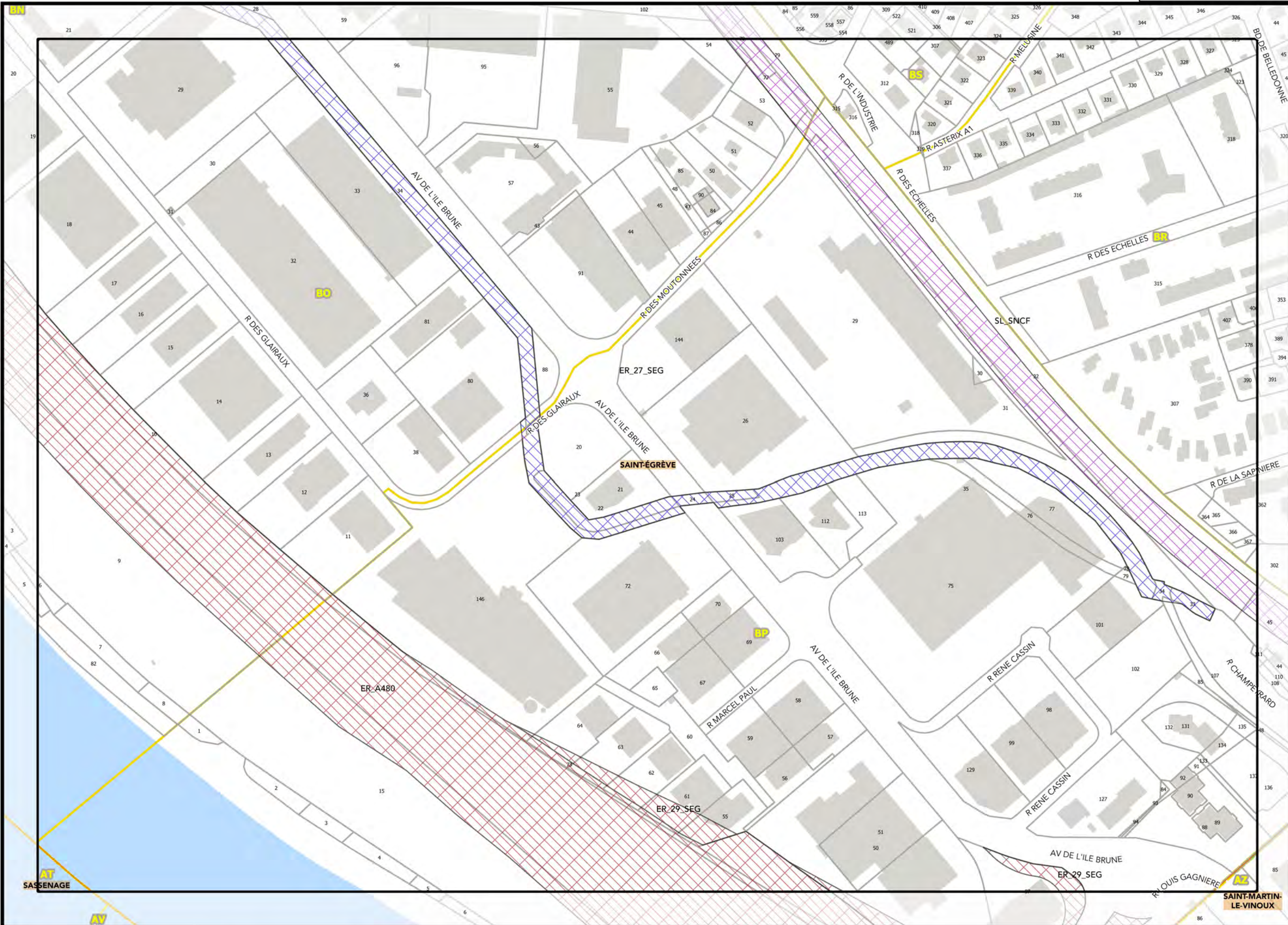
Sources :  
© DGFiP Cadastre 2022  
© DREAL Auvergne Rhône-Alpes






▲ I20 ▲

▲ K20 ▼



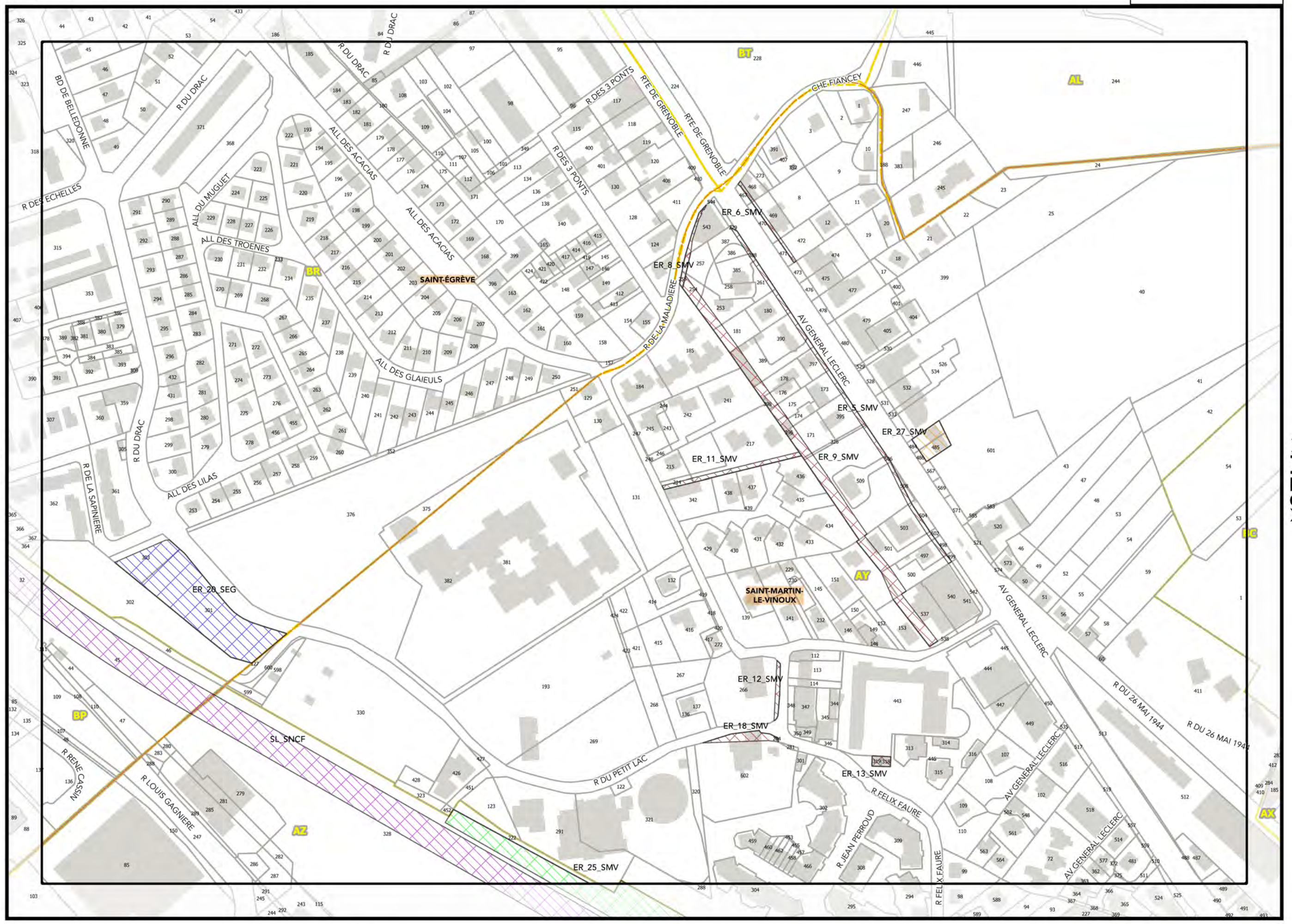
▲J20▲

▲L20▼



Légende: se référer aux premières pages de l'atlas

Sources :  
@ DGFIP Cadastre 2022  
@ DREAL Auvergne Rhône-Alpes




▲ K20 ▲

▼ M20 ▼

Légende: se référer aux premières pages de l'atlas

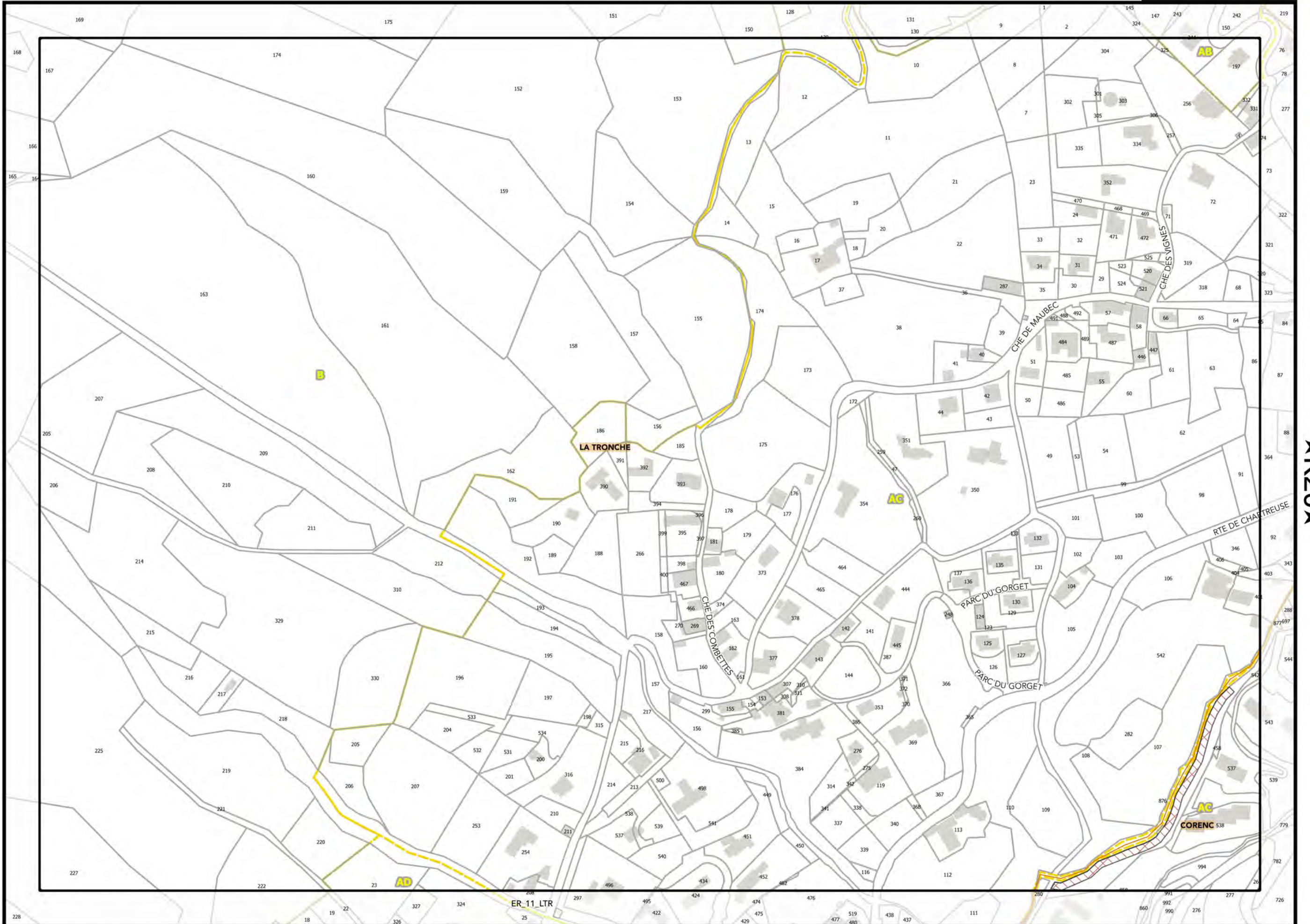
Sources :  
@ DGFIP Cadastre 2022  
@ DREAL Auvergne Rhône-Alpes

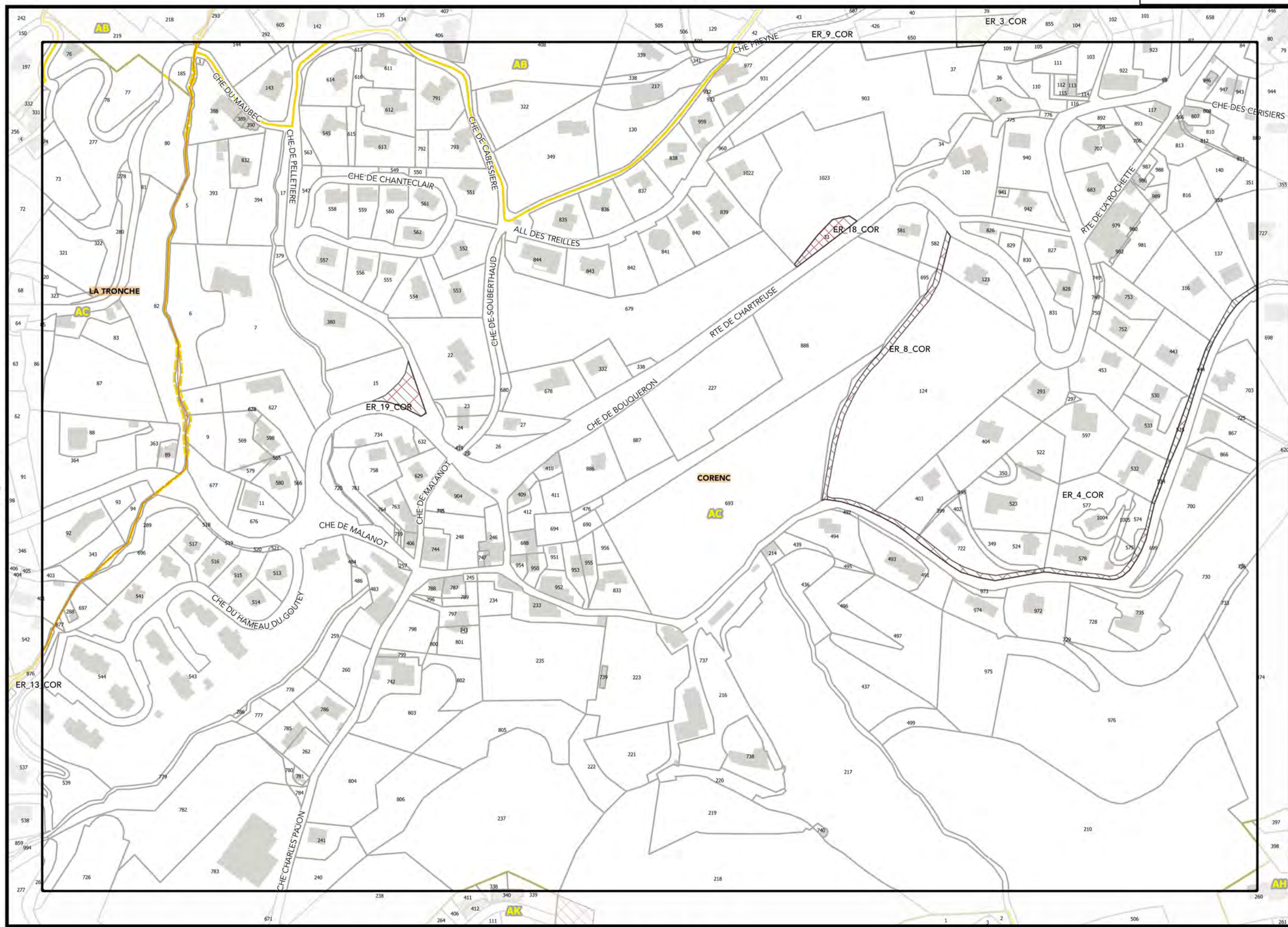




Légende: se référer aux premières pages de l'atlas

Sources :  
@ DGFIP Cadastre 2022  
@ DREAL Auvergne Rhône-Alpes






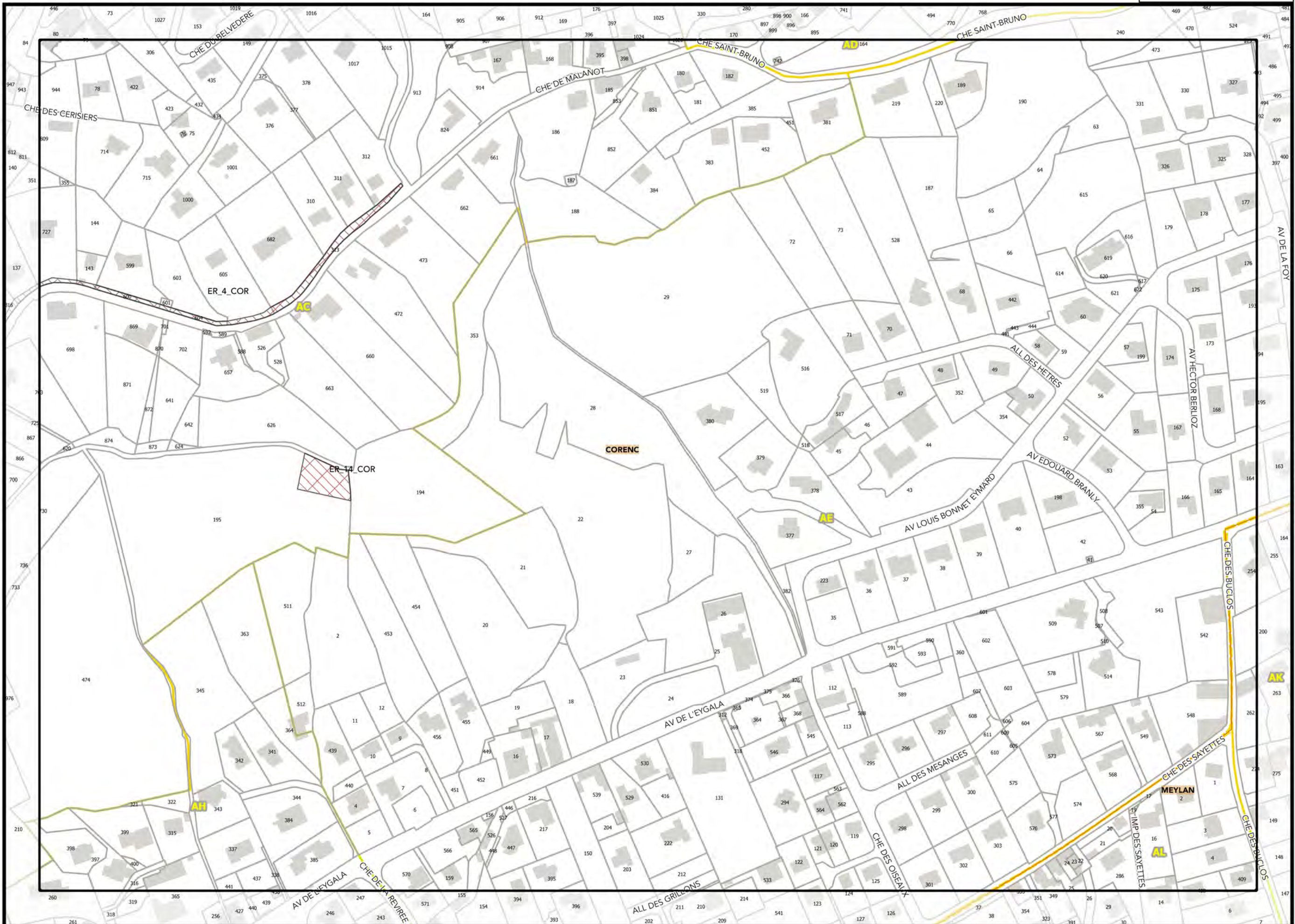
▲Q20▲

▼S20▼

Légende: se référer aux premières pages de l'atlas

Sources :  
@ DGFIP Cadastre 2022  
@ DREAL Auvergne Rhône-Alpes





▲R20▲

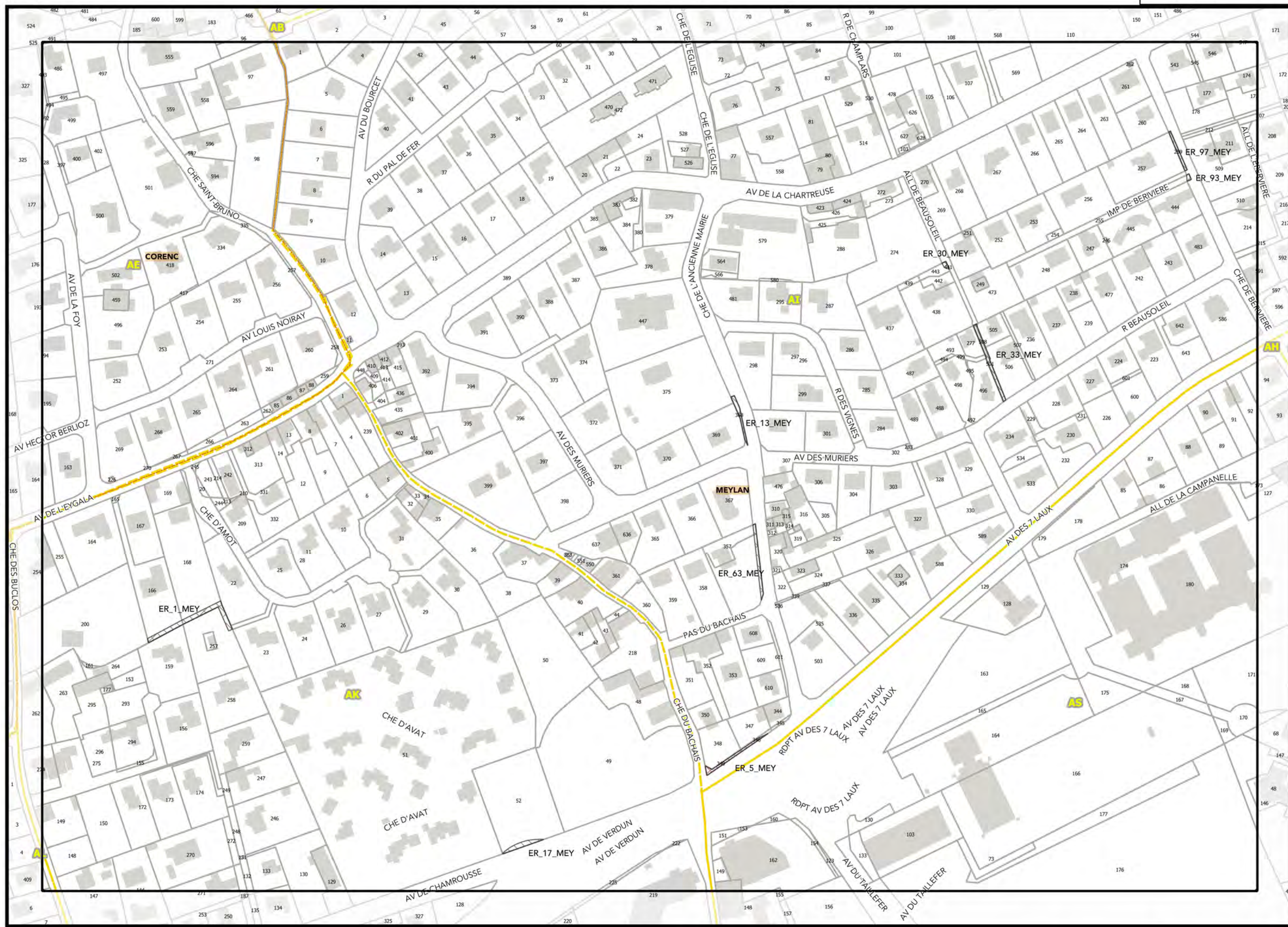
▼T20▼

▼S21▼

Légende: se référer aux premières pages de l'atlas


Sources :  
@ DGFIP Cadastre 2022  
@ DREAL Auvergne Rhône-Alpes

0 75 150 m



Légende: se référer aux premières pages de l'atlas

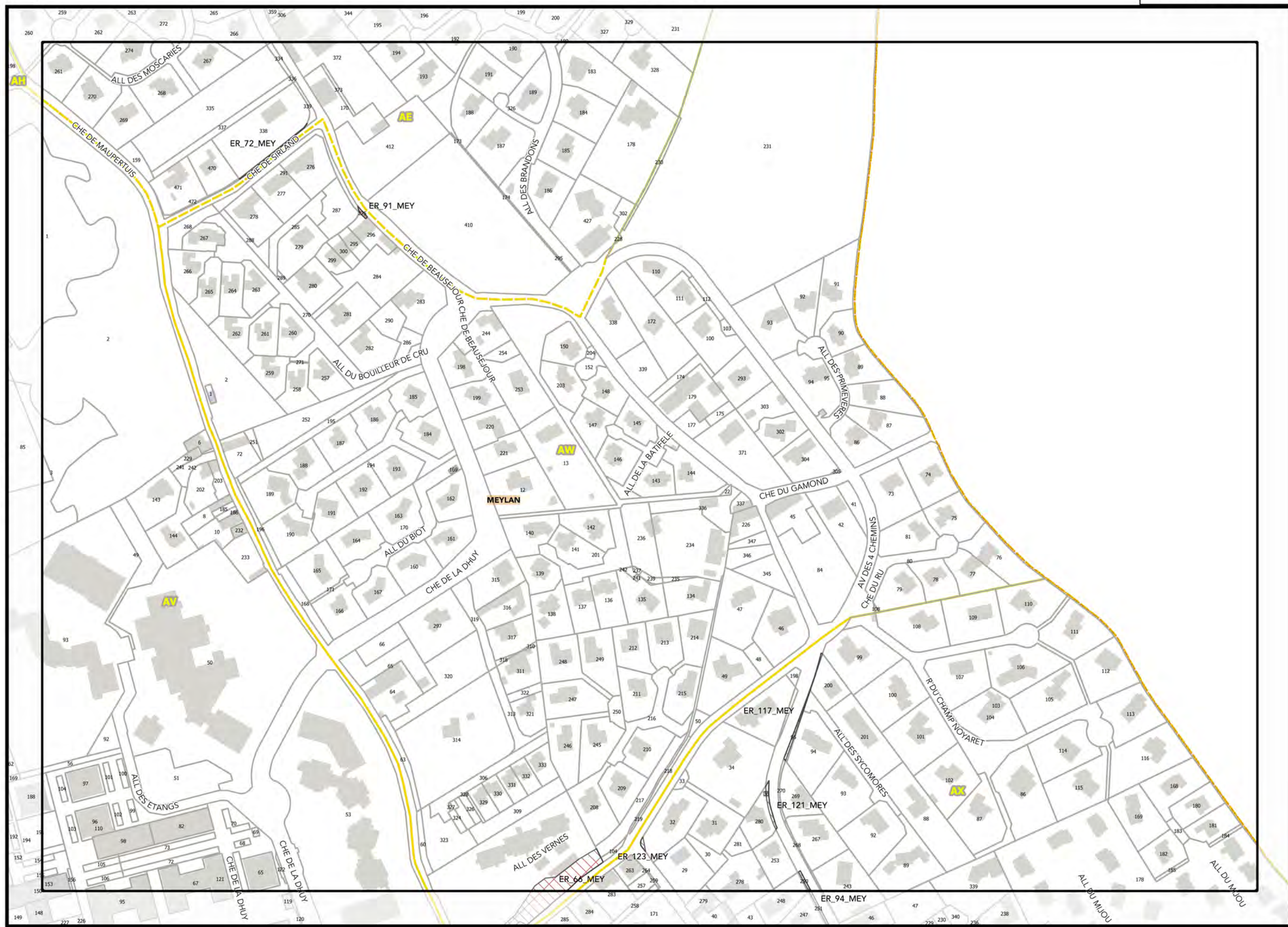
Sources :  
@ DGFIP Cadastre 2022  
@ DREAL Auvergne Rhône-Alpes






▲U20▲

▼W2C▼



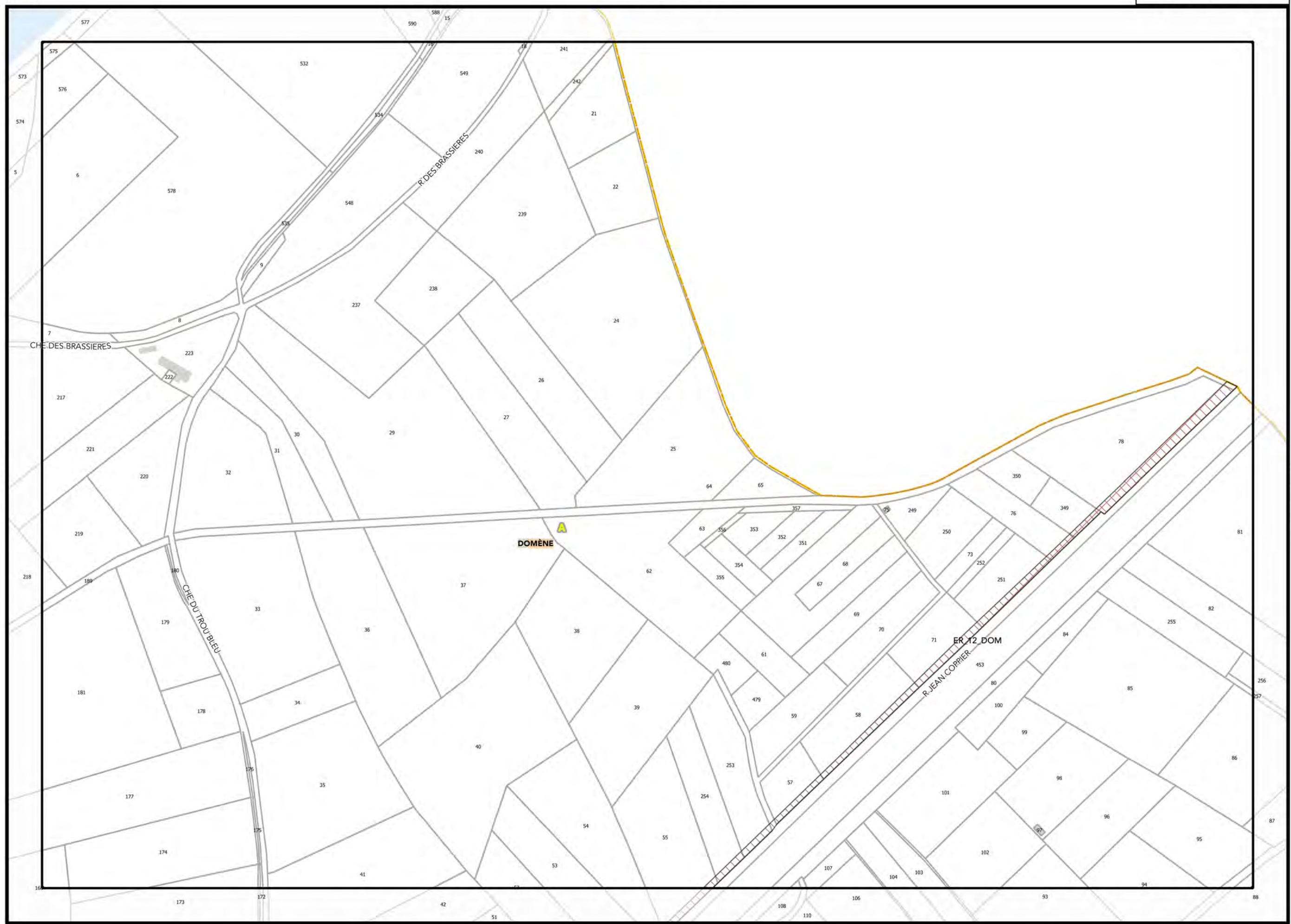
Légende: se référer aux premières pages de l'atlas

Sources :  
@ DGFIP Cadastre 2022  
@ DREAL Auvergne Rhône-Alpes




▲Y20▲

▲A2(▲



Légende: se référer aux premières pages de l'atlas

Sources :  
@ DGFIP Cadastre 2022  
@ DREAL Auvergne Rhône-Alpes





▲G20▲

Planche n° G21



Document approuvé le 20/12/2019  
Modification n°2 du 05/07/2024

▲F21▲

▼H21▼


J\_ATLAS DES EMPLACEMENTS RÉSERVÉS - TOME 1

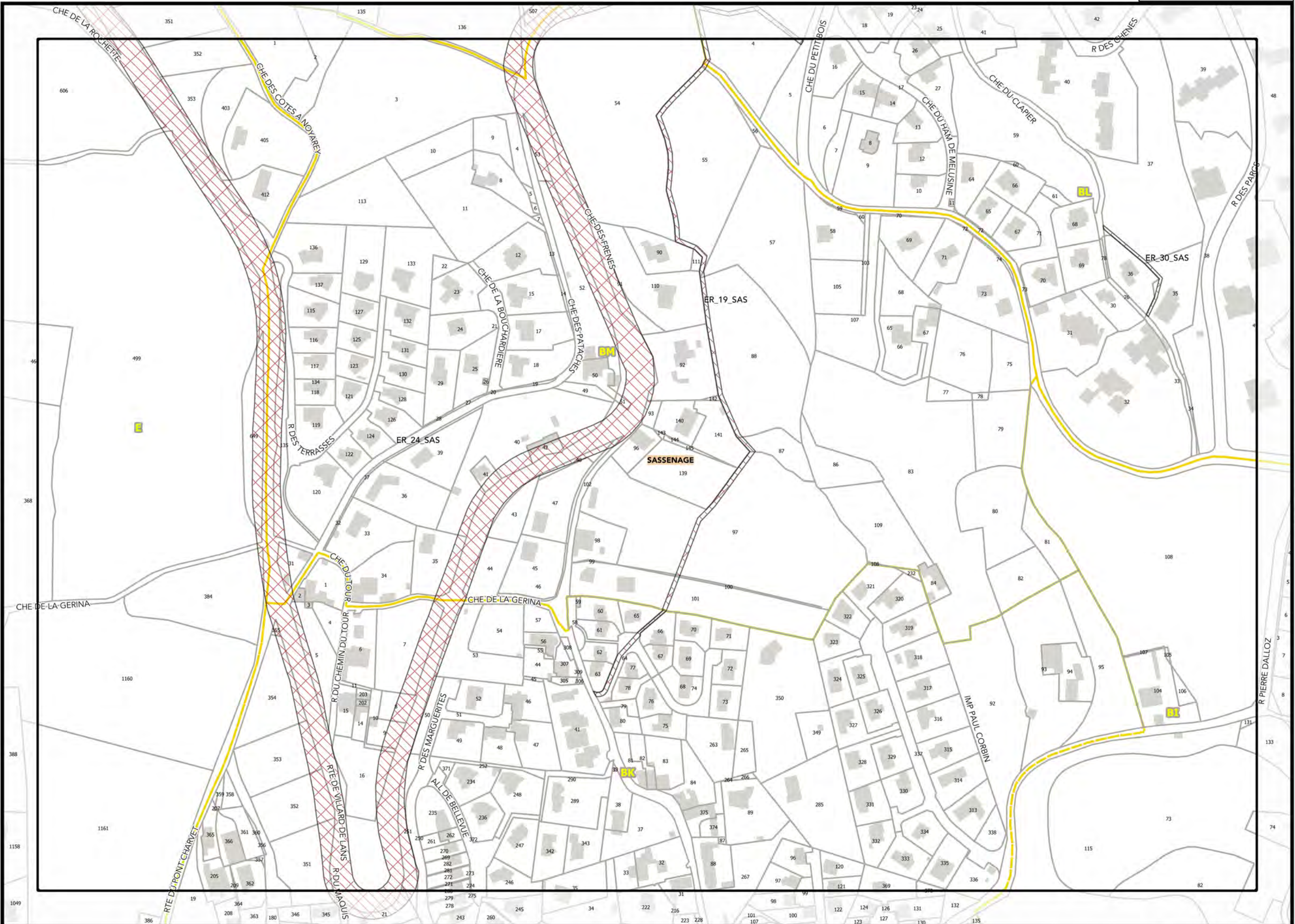


Légende: se référer aux premières pages de l'atlas

Sources :  
@ DGFIP Cadastre 2022  
@ DREAL Auvergne Rhône-Alpes

▼G22▼






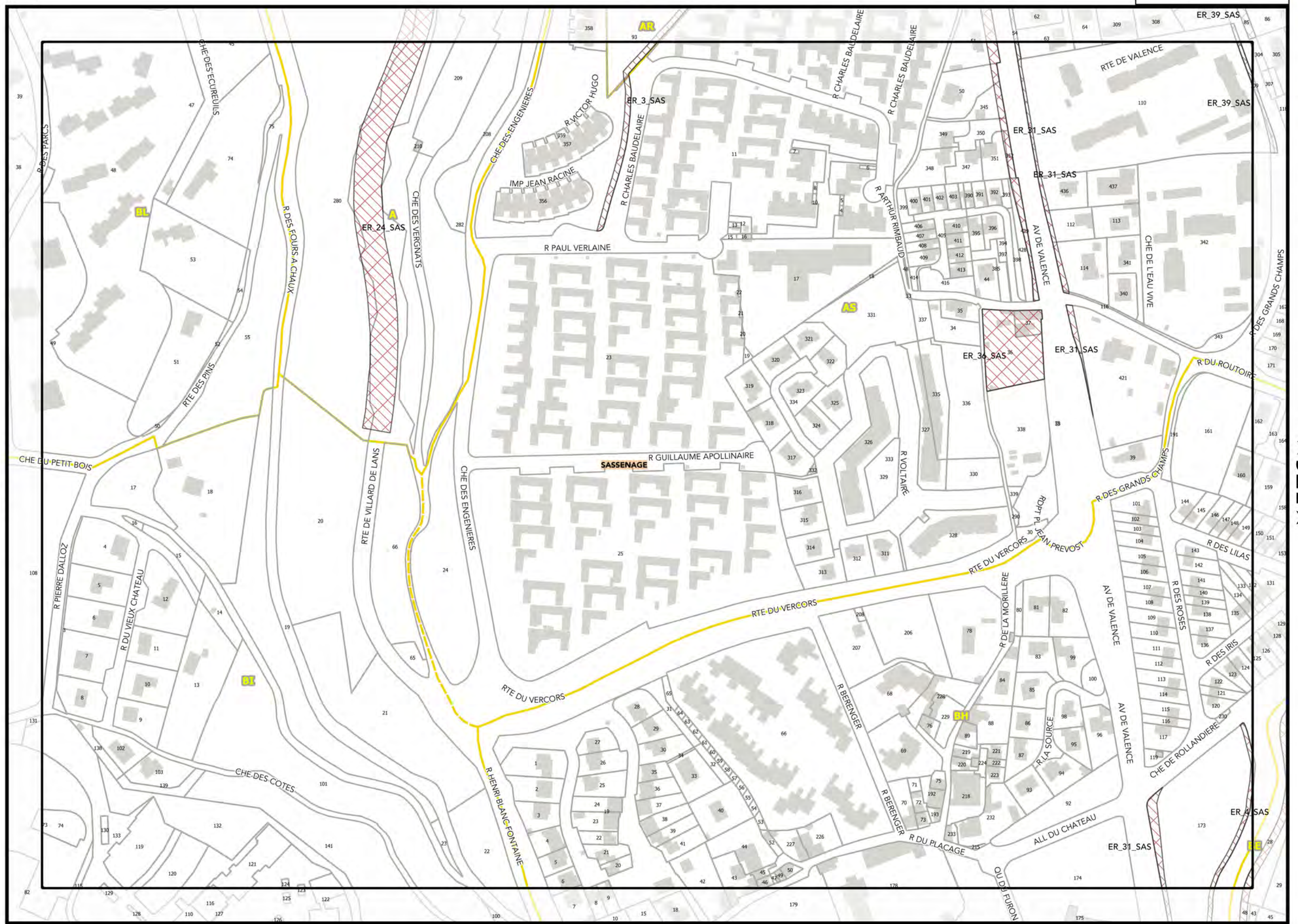
▲G21▲

▼I21▼

Légende: se référer aux premières pages de l'atlas

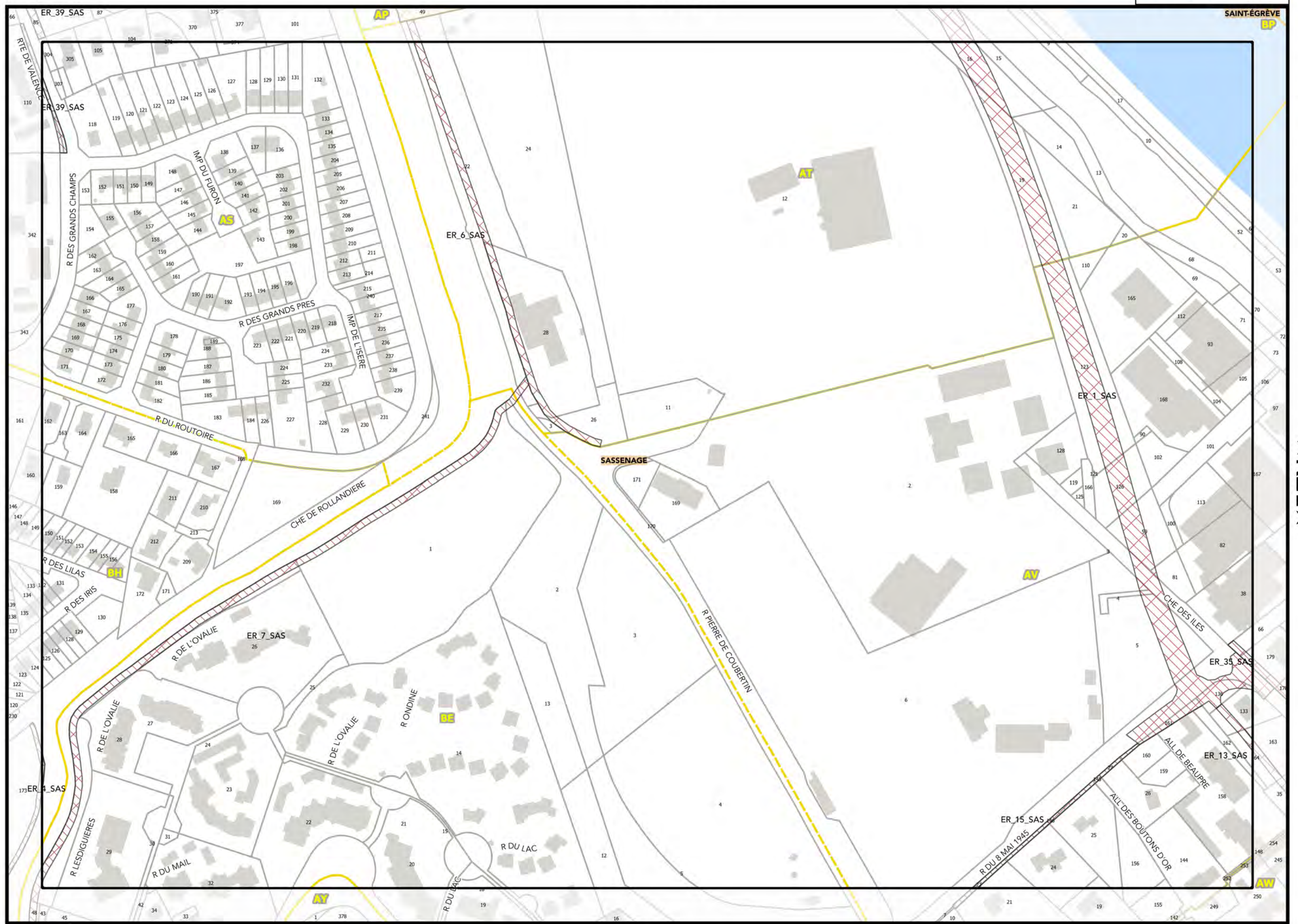
Sources :  
@ DGFIP Cadastre 2022  
@ DREAL Auvergne Rhône-Alpes





Légende: se référer aux premières pages de l'atlas

Sources :  
@ DGFIP Cadastre 2022  
@ DREAL Auvergne Rhône-Alpes



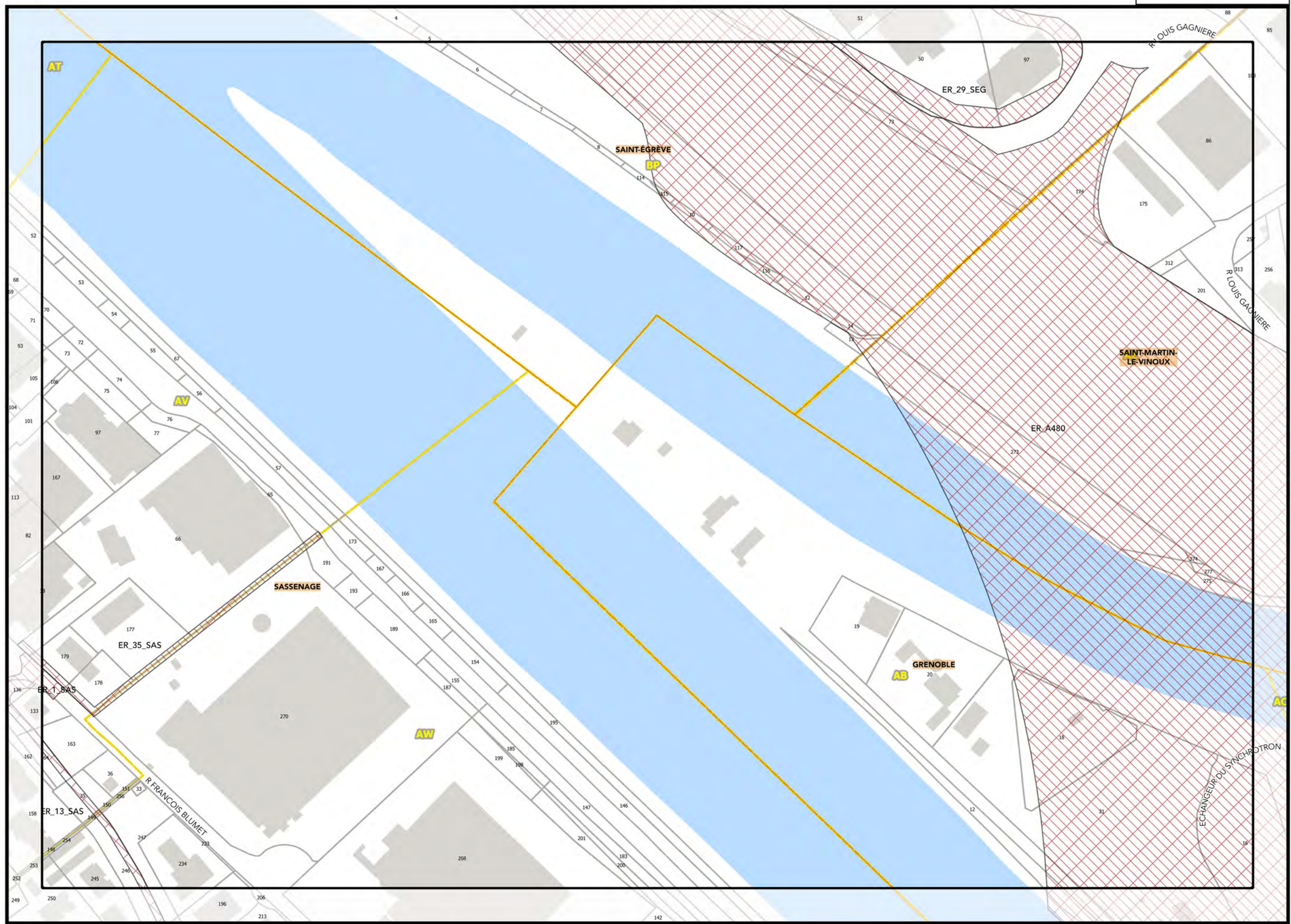
▲ I21 ▲

▲ K21 ▲

J\_ATLAS DES EMPLACEMENTS RÉSERVÉS - TOME 1

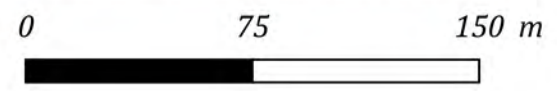
Légende: se référer aux premières pages de l'atlas

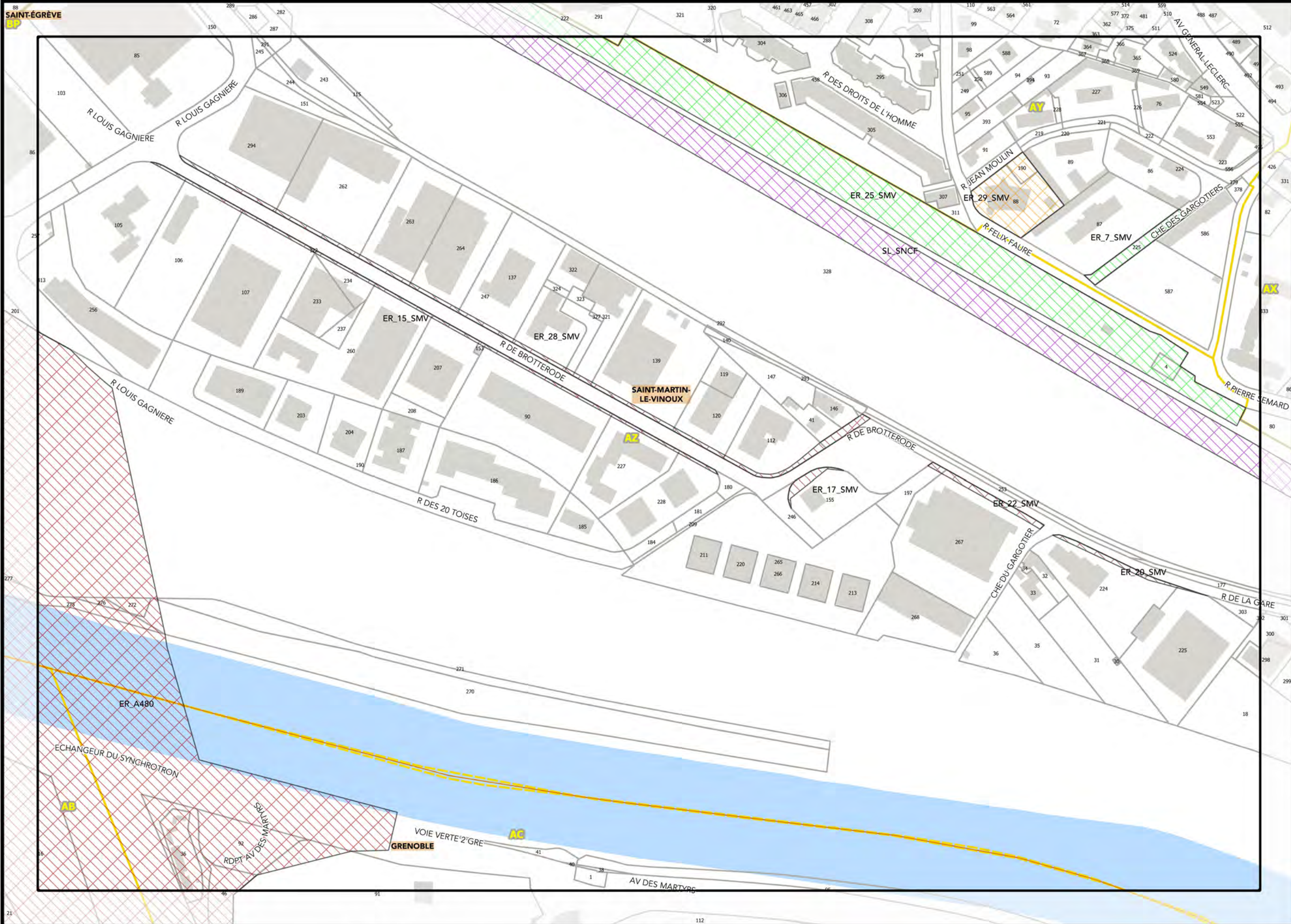
Sources :  
@ DGFIP Cadastre 2022  
@ DREAL Auvergne Rhône-Alpes



Légende: se référer aux premières pages de l'atlas

Sources :  
@ DGFIP Cadastre 2022  
@ DREAL Auvergne Rhône-Alpes





▲ K21 ▲


▲ M21 ▲

J\_ATLAS DES EMPLACEMENTS RÉSERVÉS - TOME 1

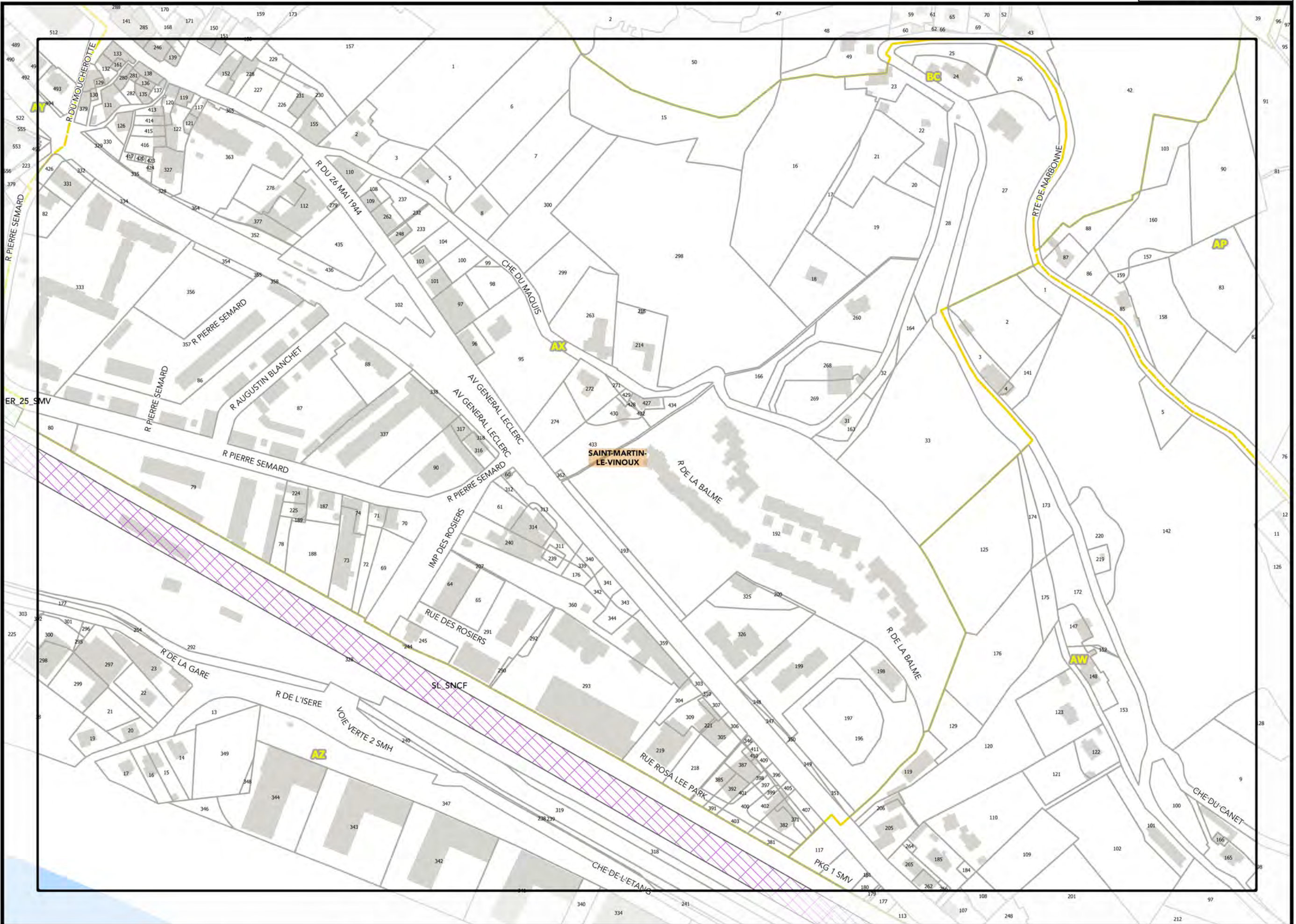
Légende: se référer aux premières pages de l'atlas

Sources :  
@ DGFIP Cadastre 2022  
@ DREAL Auvergne Rhône-Alpes

▼ L22 ▼








AL21▲

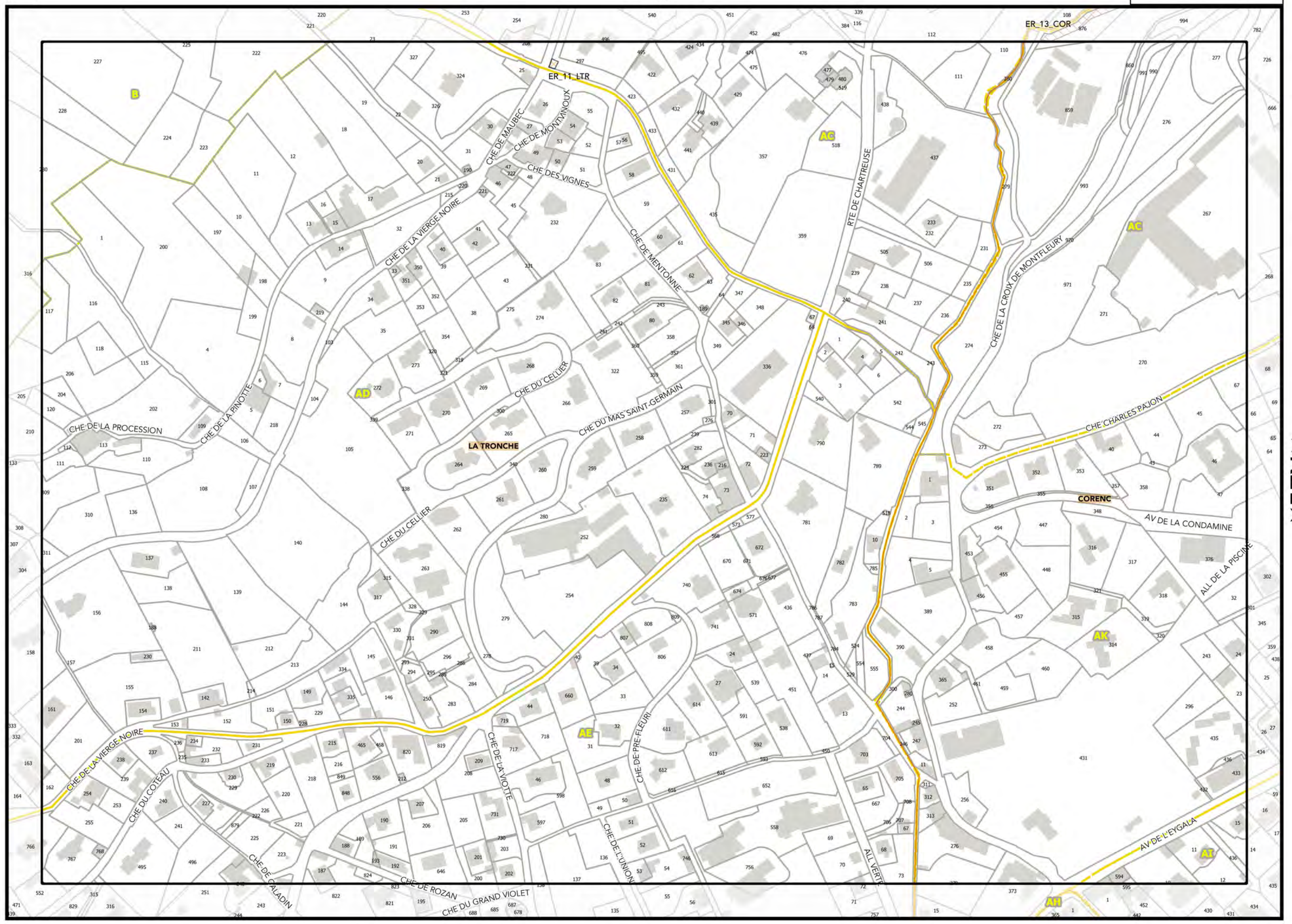
▼T21▲

J\_ATLAS DES EMPLACEMENTS RÉSERVÉS - TOME 1

Légende: se référer aux premières pages de l'atlas

Sources :  
@ DGFIP Cadastre 2022  
@ DREAL Auvergne Rhône-Alpes






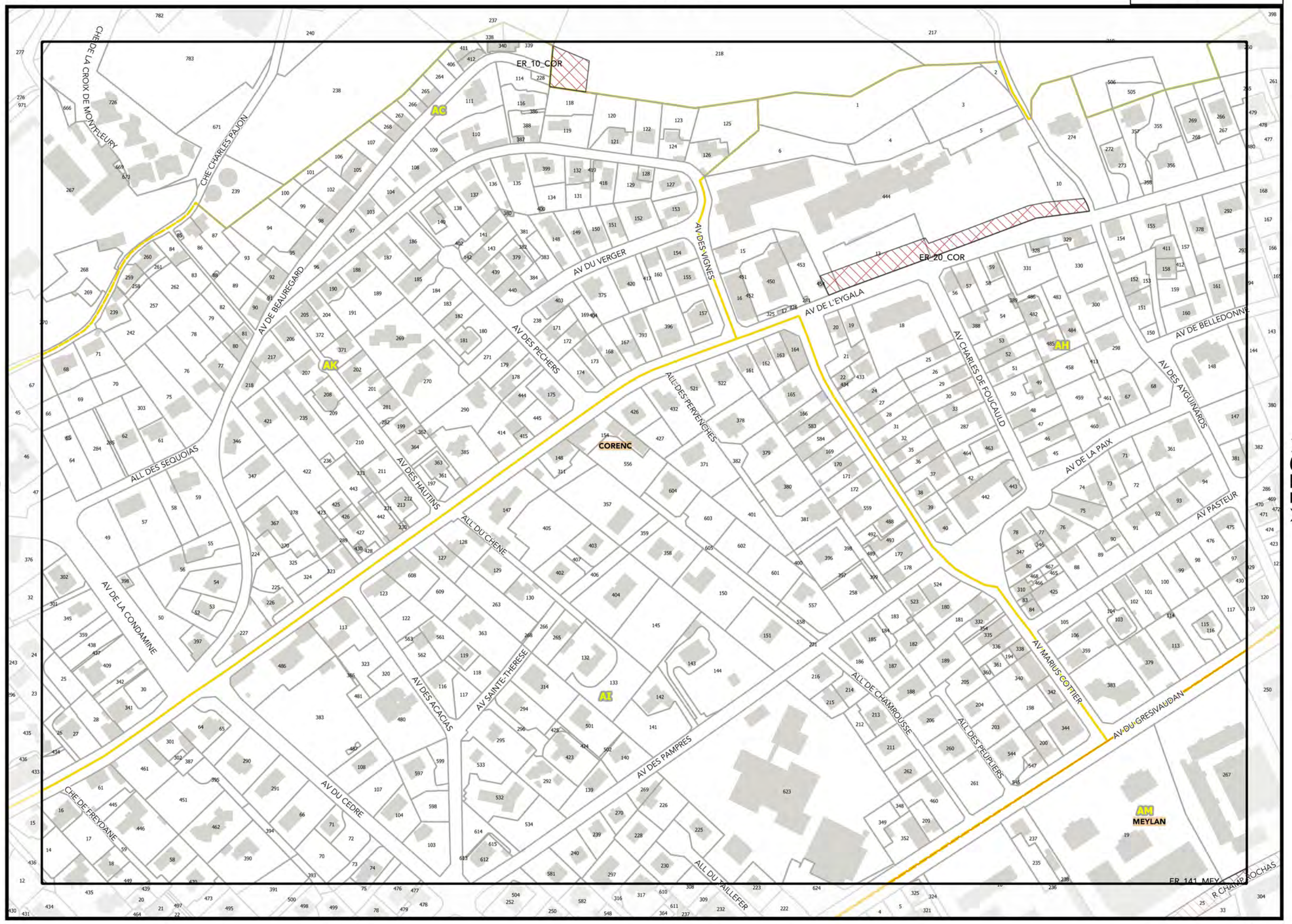
▲P21▲

▲R21▲

Légende: se référer aux premières pages de l'atlas

Sources :  
@ DGFIP Cadastre 2022  
@ DREAL Auvergne Rhône-Alpes






▲Q21▲

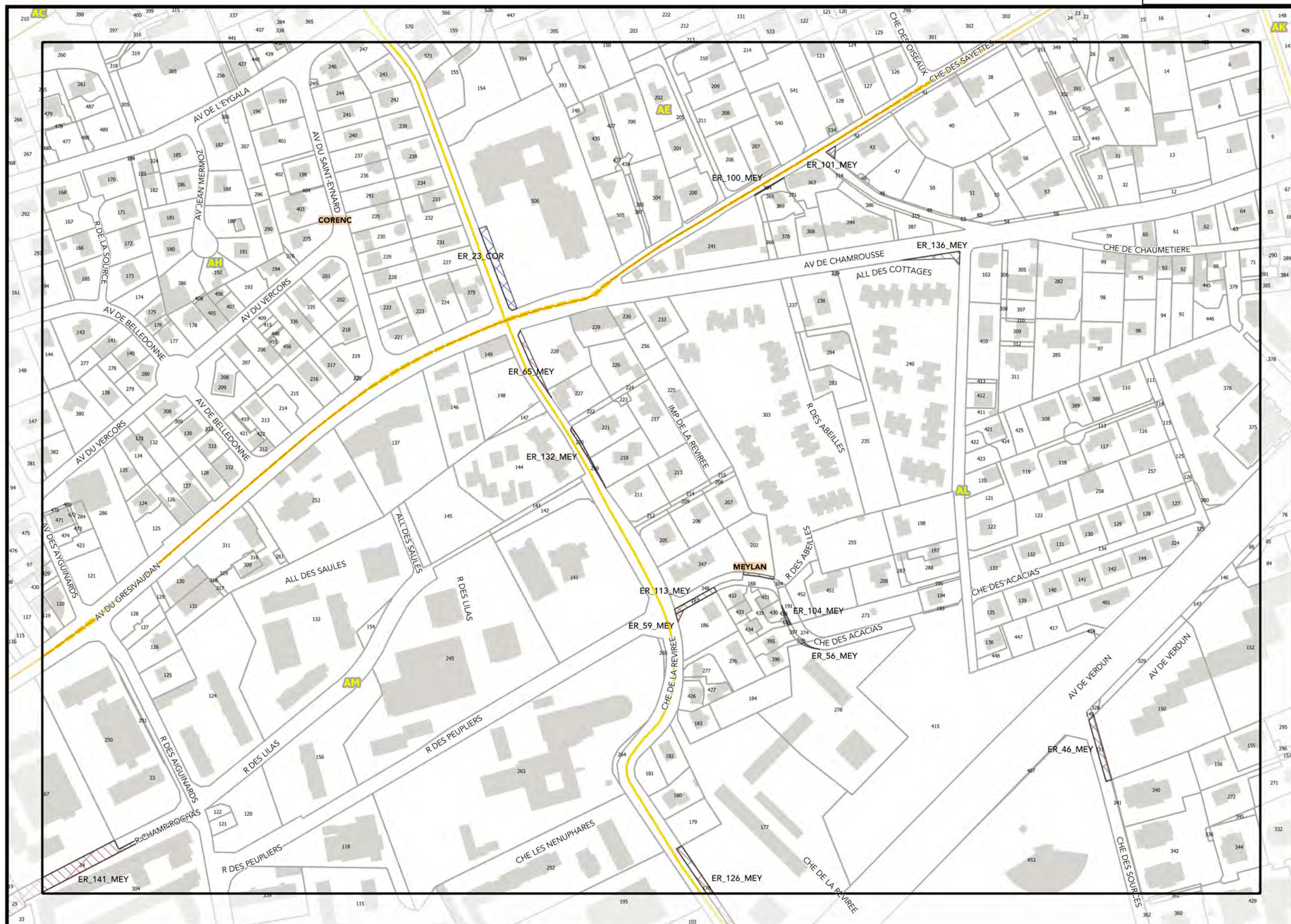
▲T21▲

J\_ATLAS DES EMPLACEMENTS RÉSERVÉS - TOME 1

Légende: se référer aux premières pages de l'atlas

Sources :  
@ DGFiP Cadastre 2022  
@ DREAL Auvergne Rhône-Alpes



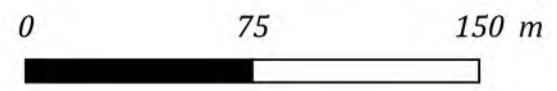


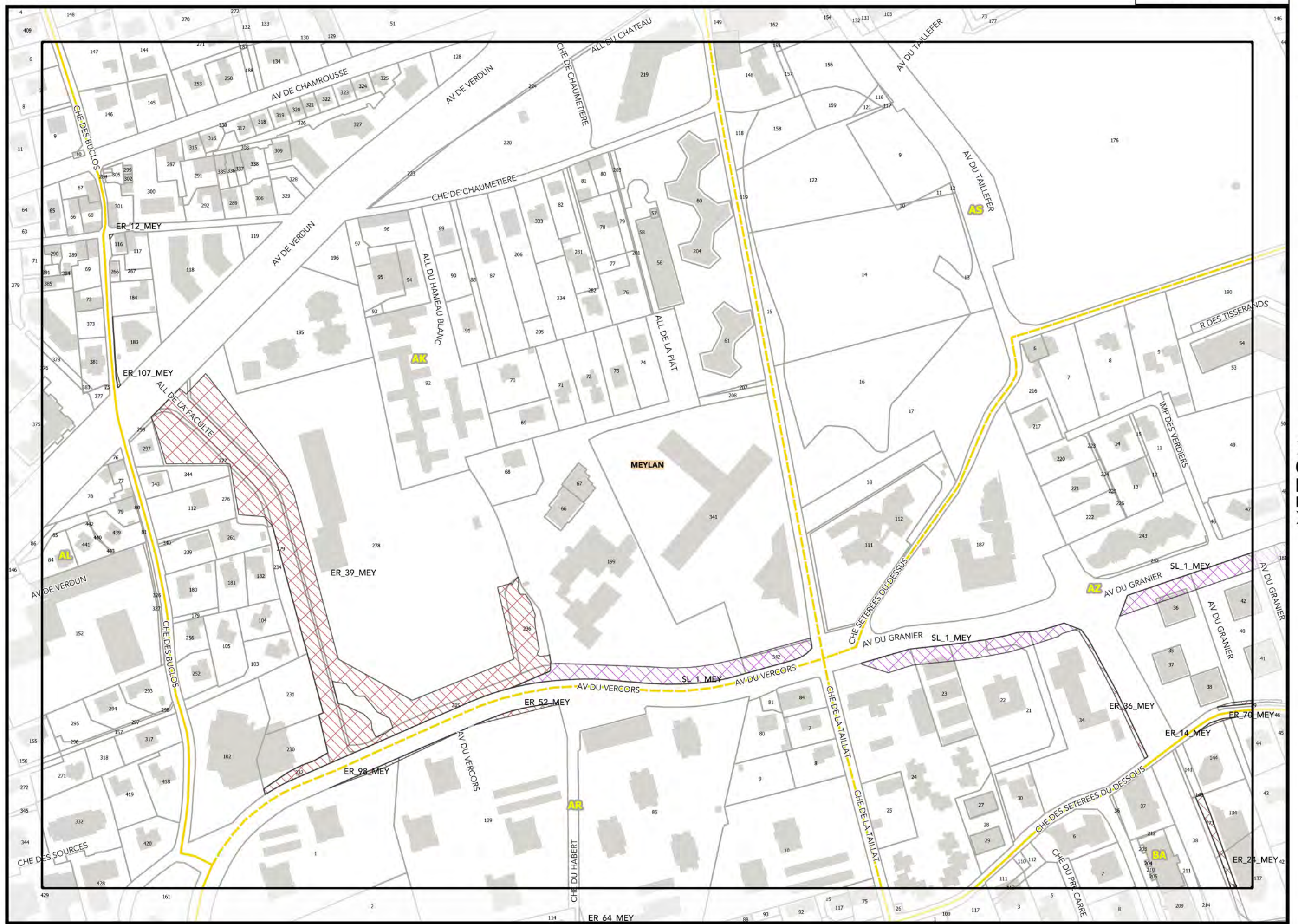
▲R21▲

▼T21▼

Légende: se référer aux premières pages de l'atlas

Sources :  
@ DGFIP Cadastre 2022  
@ DREAL Auvergne Rhône-Alpes






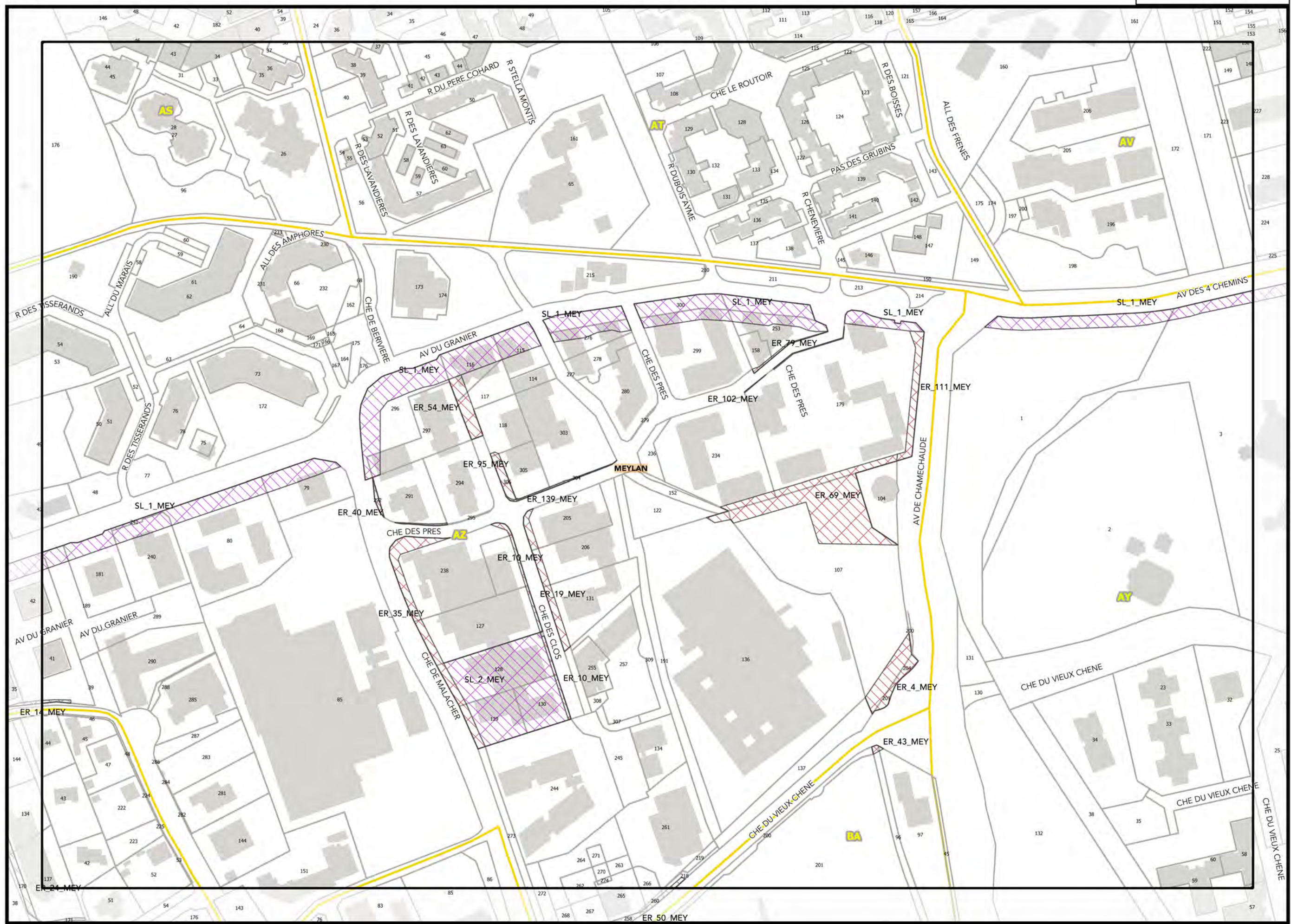
▲S21▲

▼T22▼

Légende: se référer aux premières pages de l'atlas

Sources :  
@ DGFIP Cadastre 2022  
@ DREAL Auvergne Rhône-Alpes






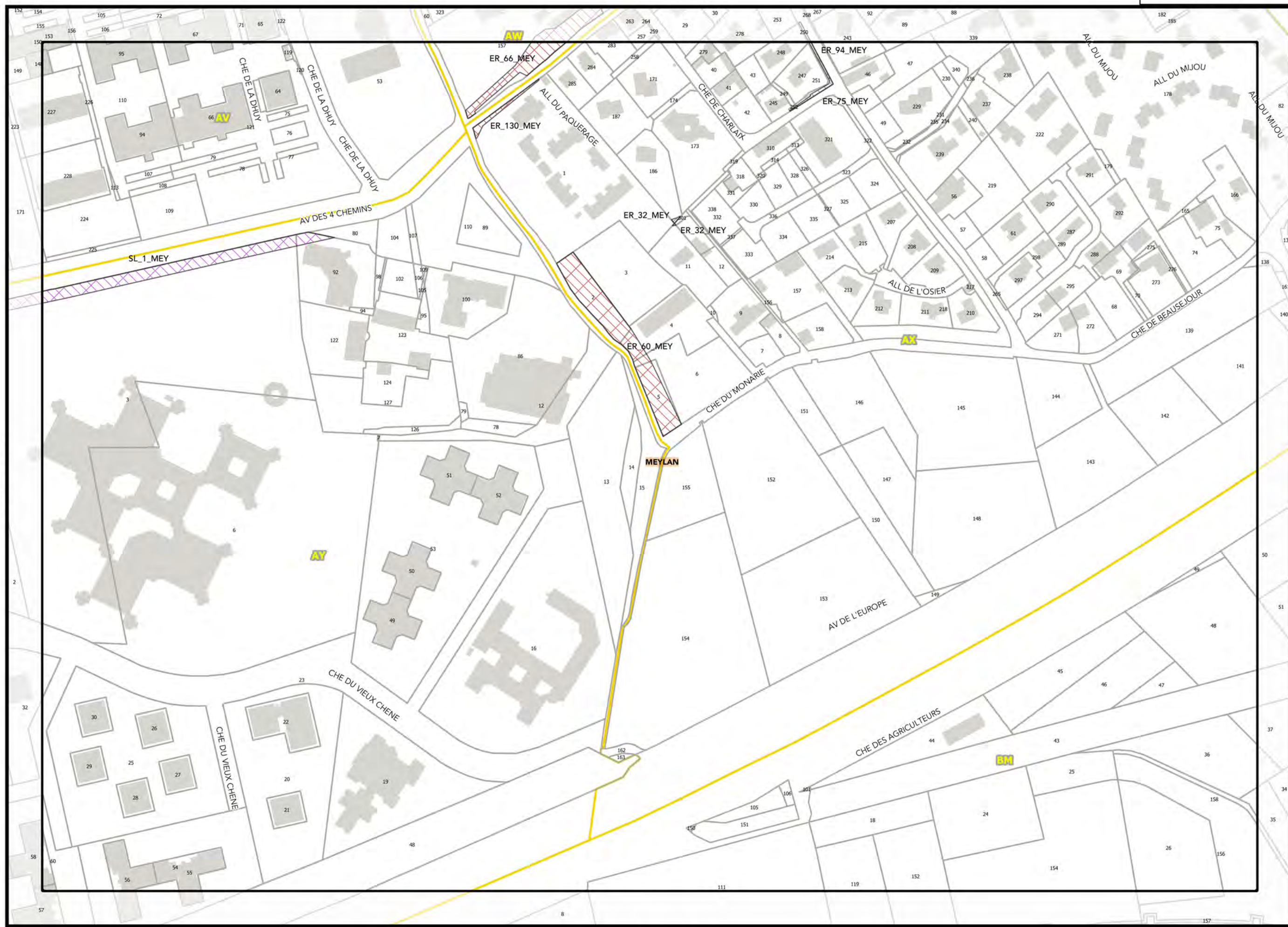
AT21

V21

Légende: se référer aux premières pages de l'atlas

Sources :  
@ DGFIP Cadastre 2022  
@ DREAL Auvergne Rhône-Alpes






▲U21▲

▲U21▲

J\_ATLAS DES EMPLACEMENTS RÉSERVÉS - TOME 1

Légende: se référer aux premières pages de l'atlas

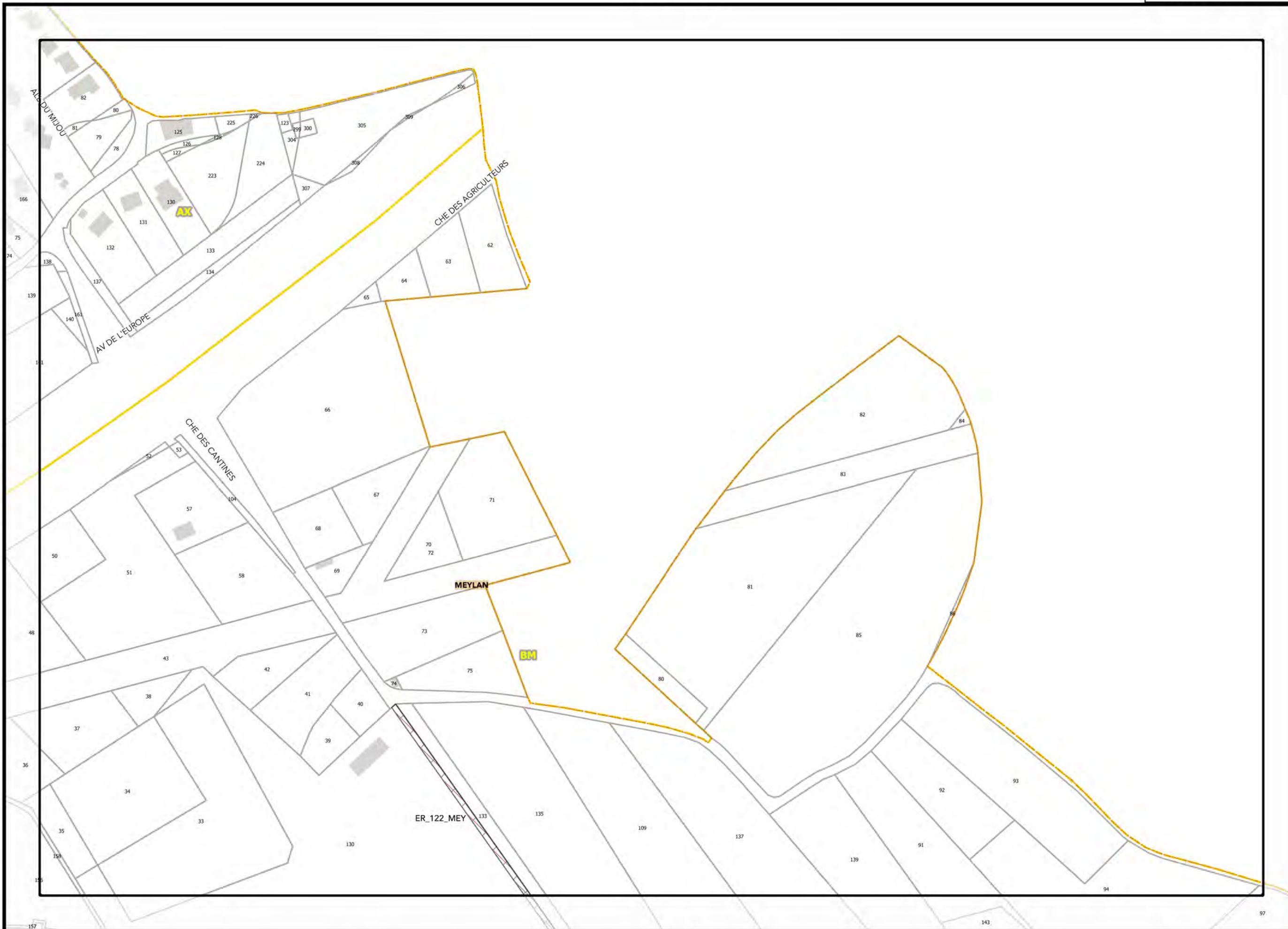
Sources :  
@ DGFIP Cadastre 2022  
@ DREAL Auvergne Rhône-Alpes



W21


W21

J\_ATLAS DES EMPLACEMENTS RÉSERVÉS - TOME 1

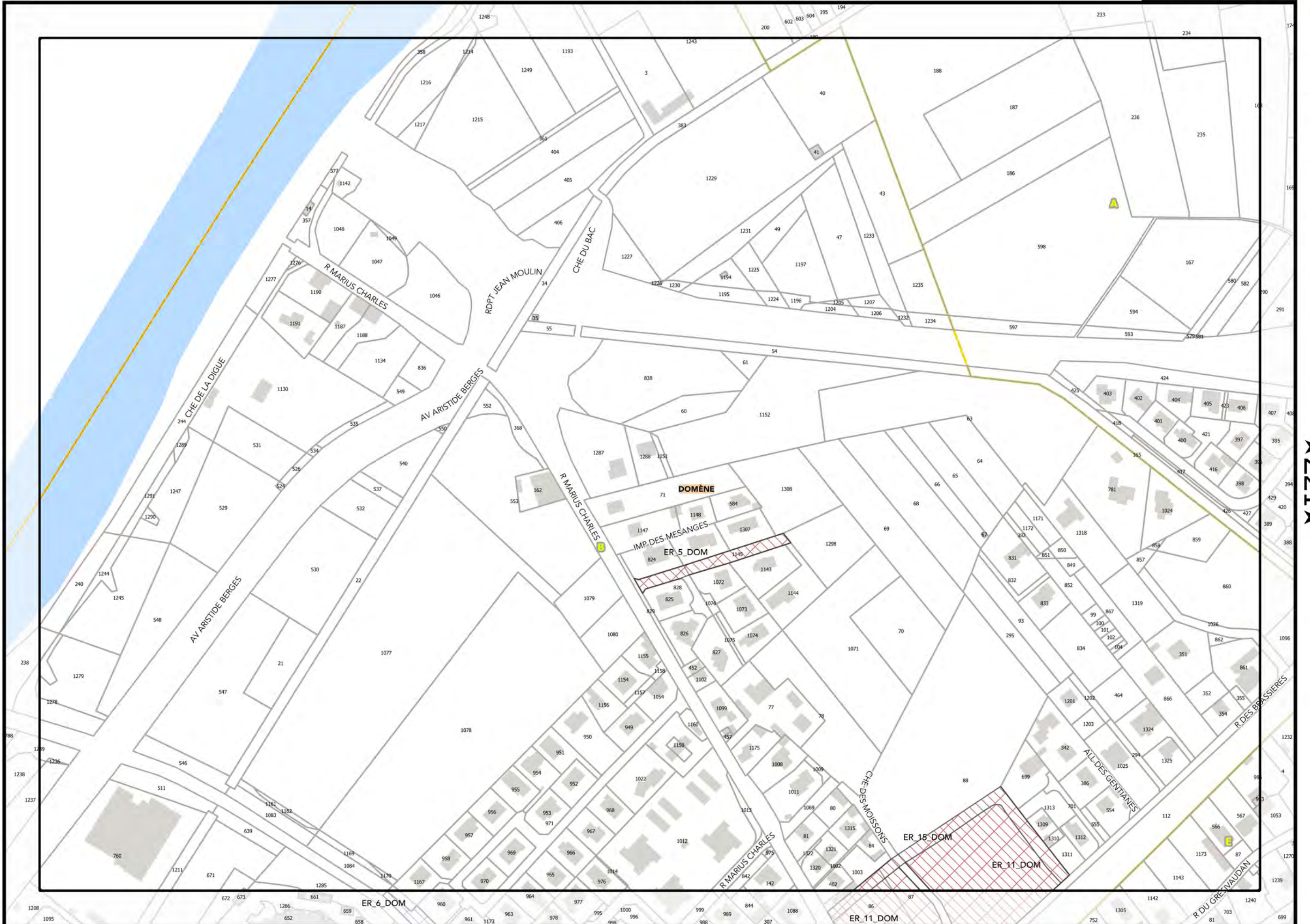


Légende: se référer aux premières pages de l'atlas

Sources :  
@ DGFIP Cadastre 2022  
@ DREAL Auvergne Rhône-Alpes








Légende: se référer aux premières pages de l'atlas

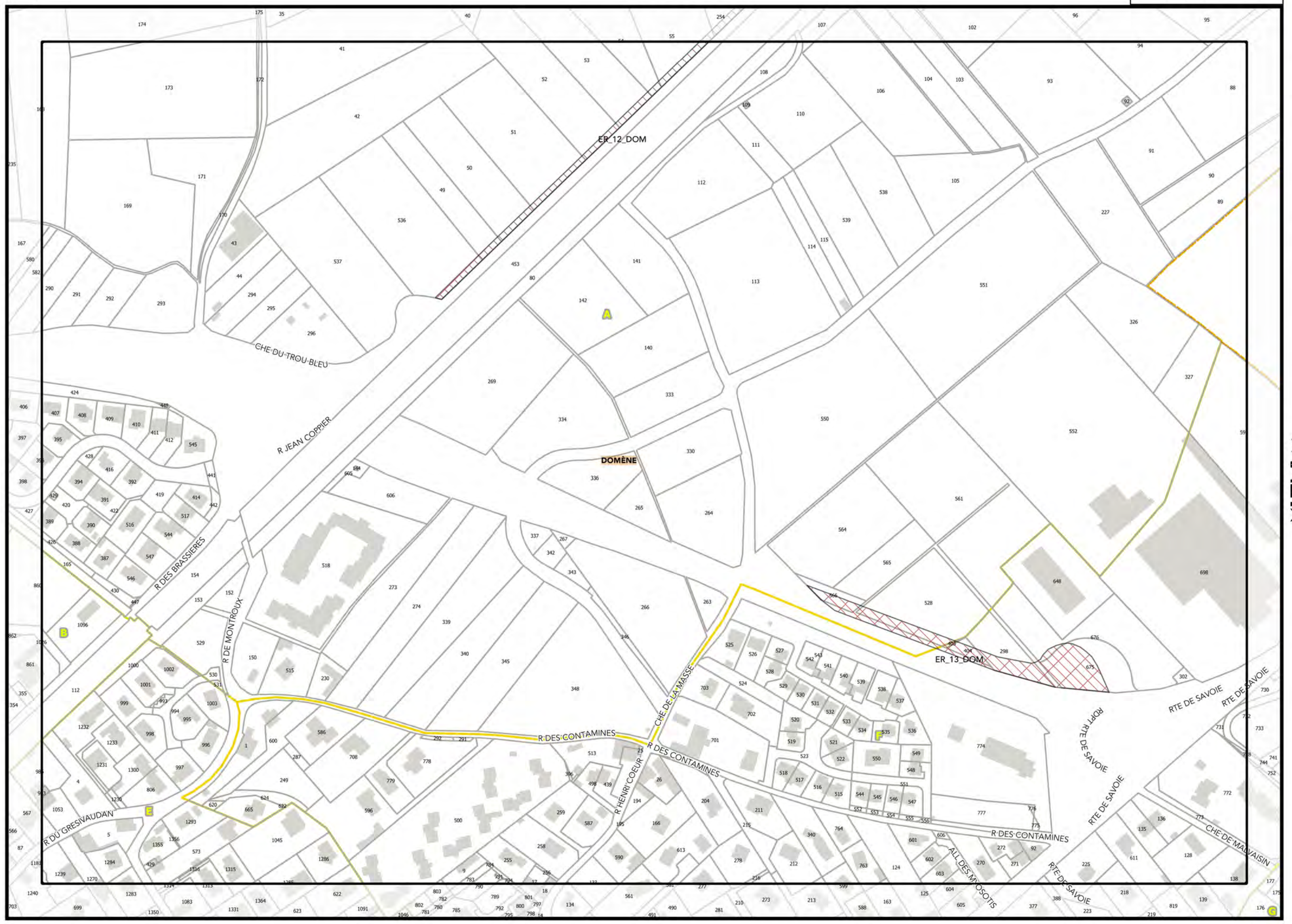
Sources :  
@ DGFIP Cadastre 2022  
@ DREAL Auvergne Rhône-Alpes



▲Y21▲


▲A21▲

J\_ATLAS DES EMPLACEMENTS RÉSERVÉS - TOME 1



Légende: se référer aux premières pages de l'atlas

Sources :  
@ DGFIP Cadastre 2022  
@ DREAL Auvergne Rhône-Alpes





▲G21▲

Planche n° G22



Document approuvé le 20/12/2019  
Modification n°2 du 05/07/2024



▲F22▲


▲H22▲

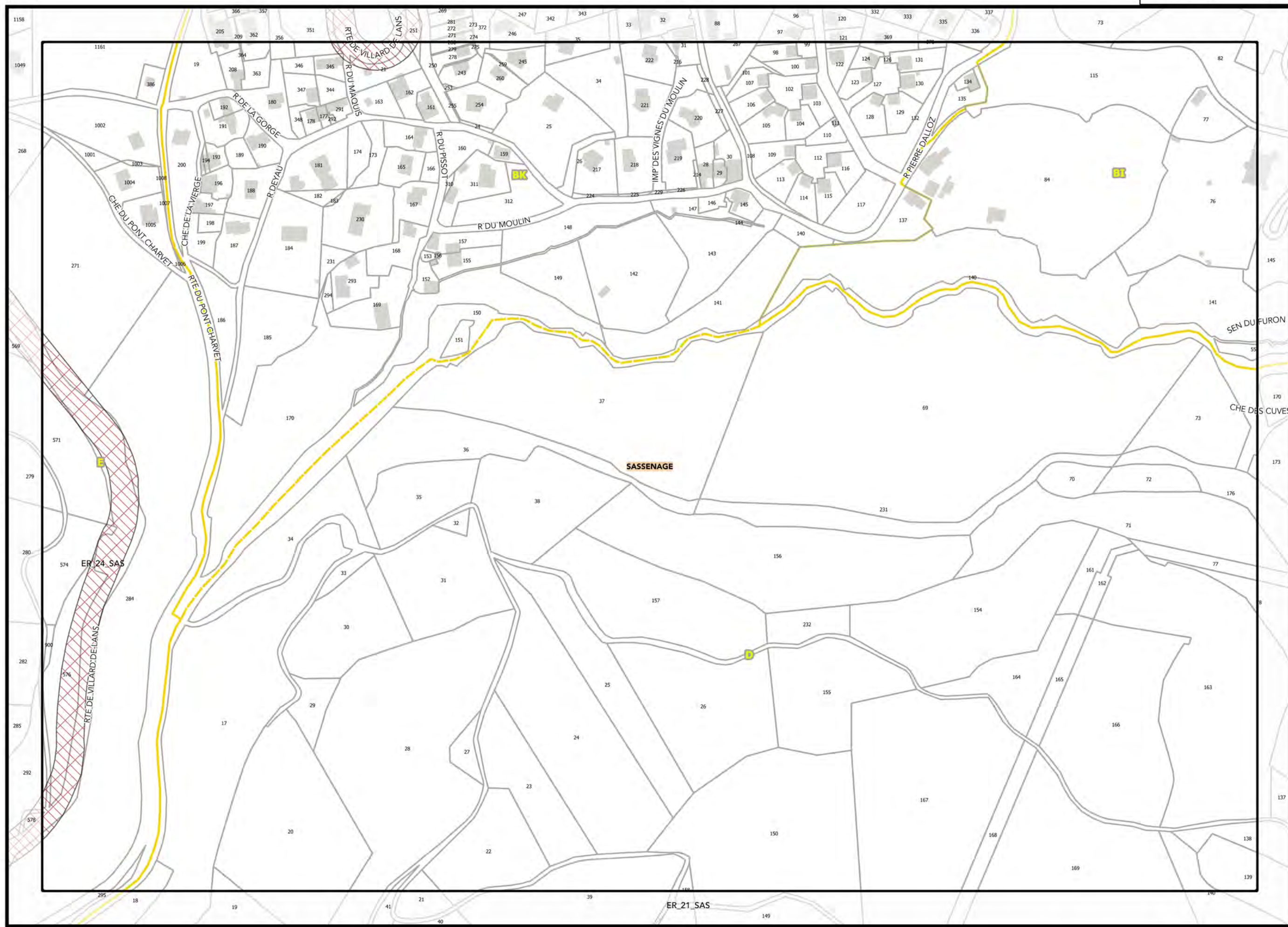
J\_ATLAS DES EMPLACEMENTS RÉSERVÉS - TOME 1

Légende: se référer aux premières pages de l'atlas

Sources :  
@ DGFIP Cadastre 2022  
@ DREAL Auvergne Rhône-Alpes

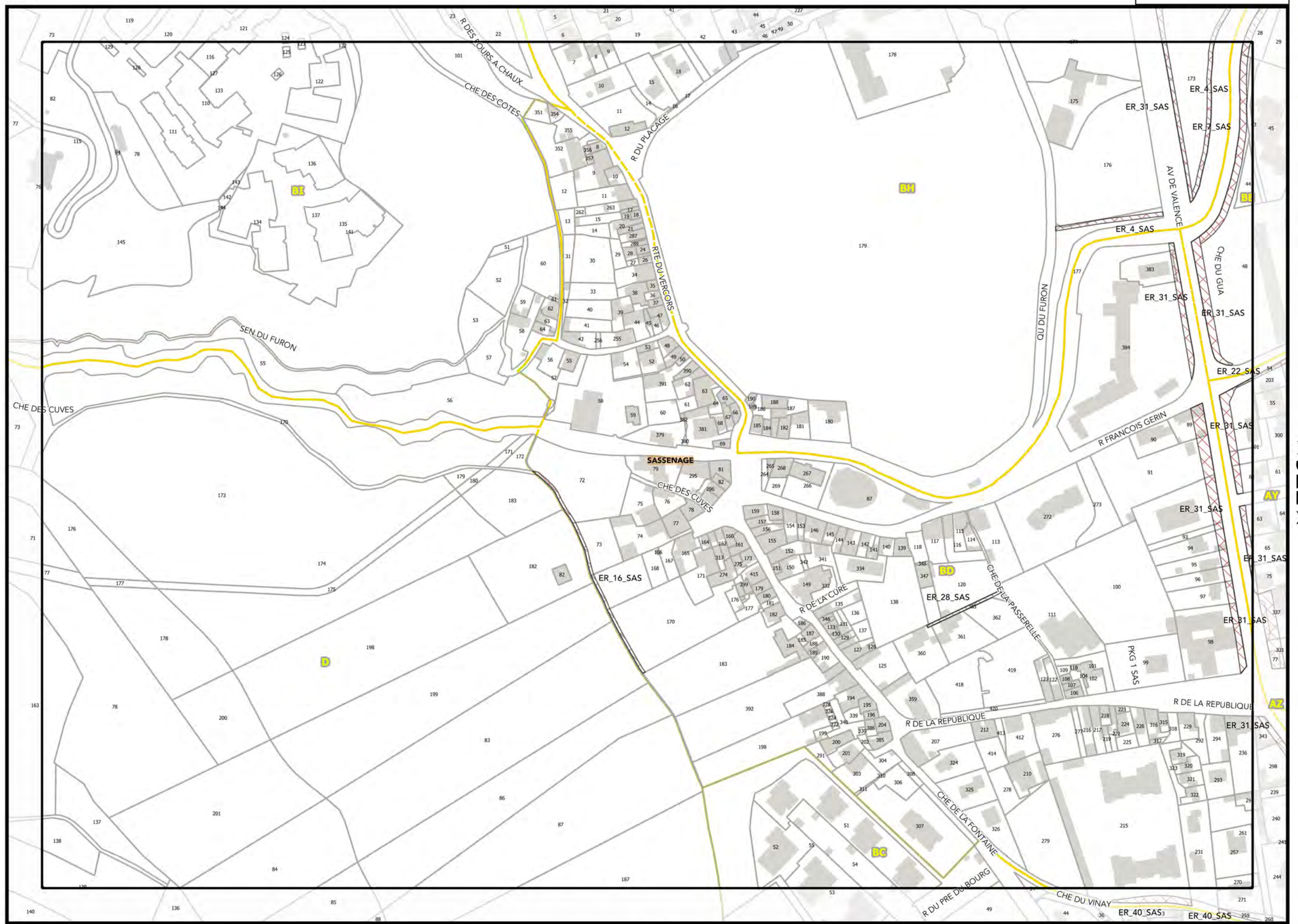
▼G23▼





Légende: se référer aux premières pages de l'atlas

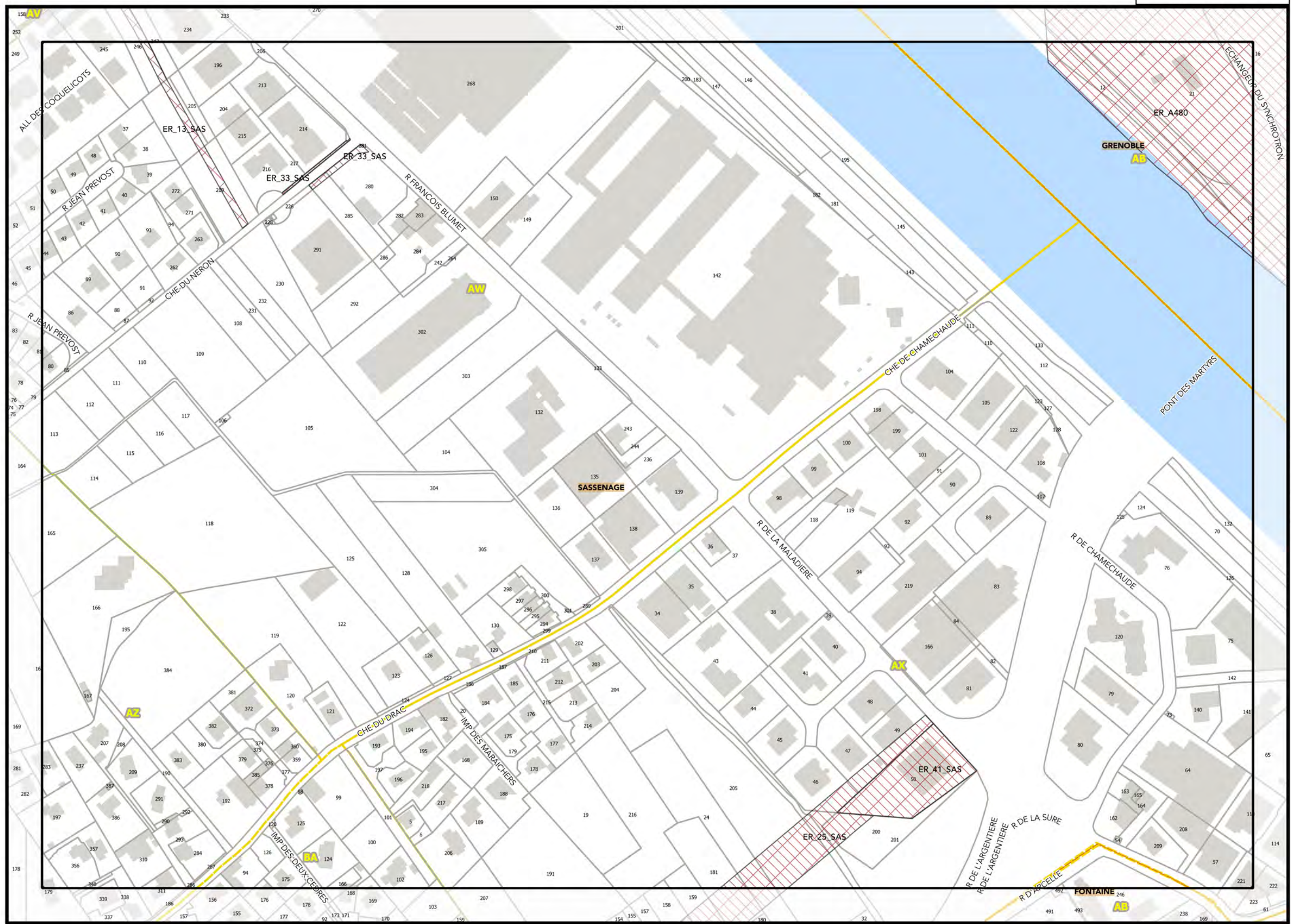
Sources :  
@ DGFIP Cadastre 2022  
@ DREAL Auvergne Rhône-Alpes



Légende: se référer aux premières pages de l'atlas

Sources :  
@ DGFIP Cadastre 2022  
@ DREAL Auvergne Rhône-Alpes






▲J22▲

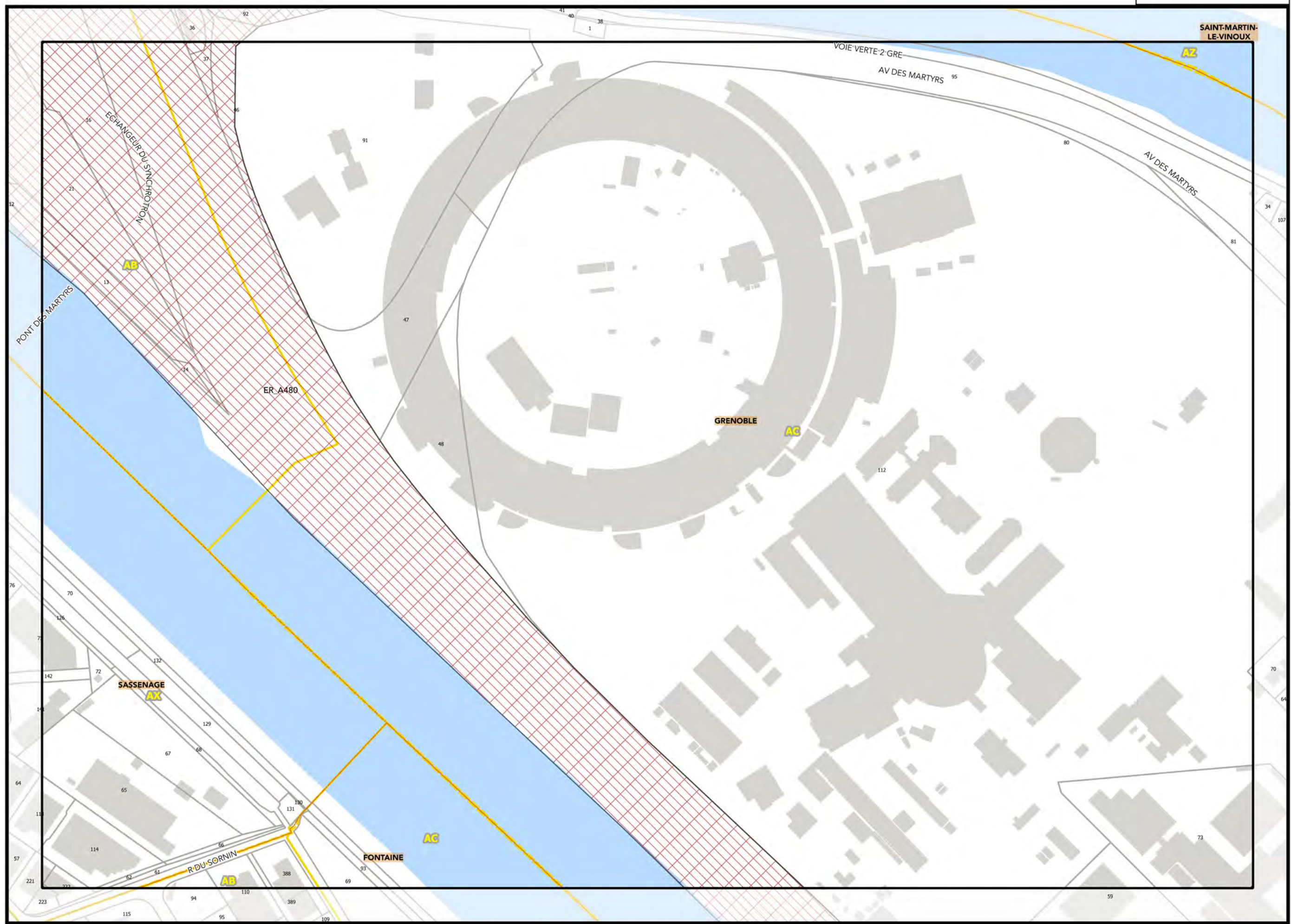
▲J22▲

J\_ATLAS DES EMPLACEMENTS RÉSERVÉS - TOME 1

Légende: se référer aux premières pages de l'atlas

Sources :  
@ DGFIP Cadastre 2022  
@ DREAL Auvergne Rhône-Alpes





▲ K22 ▲


▲ M22 ▲

J\_ATLAS DES EMPLACEMENTS RÉSERVÉS - TOME 1

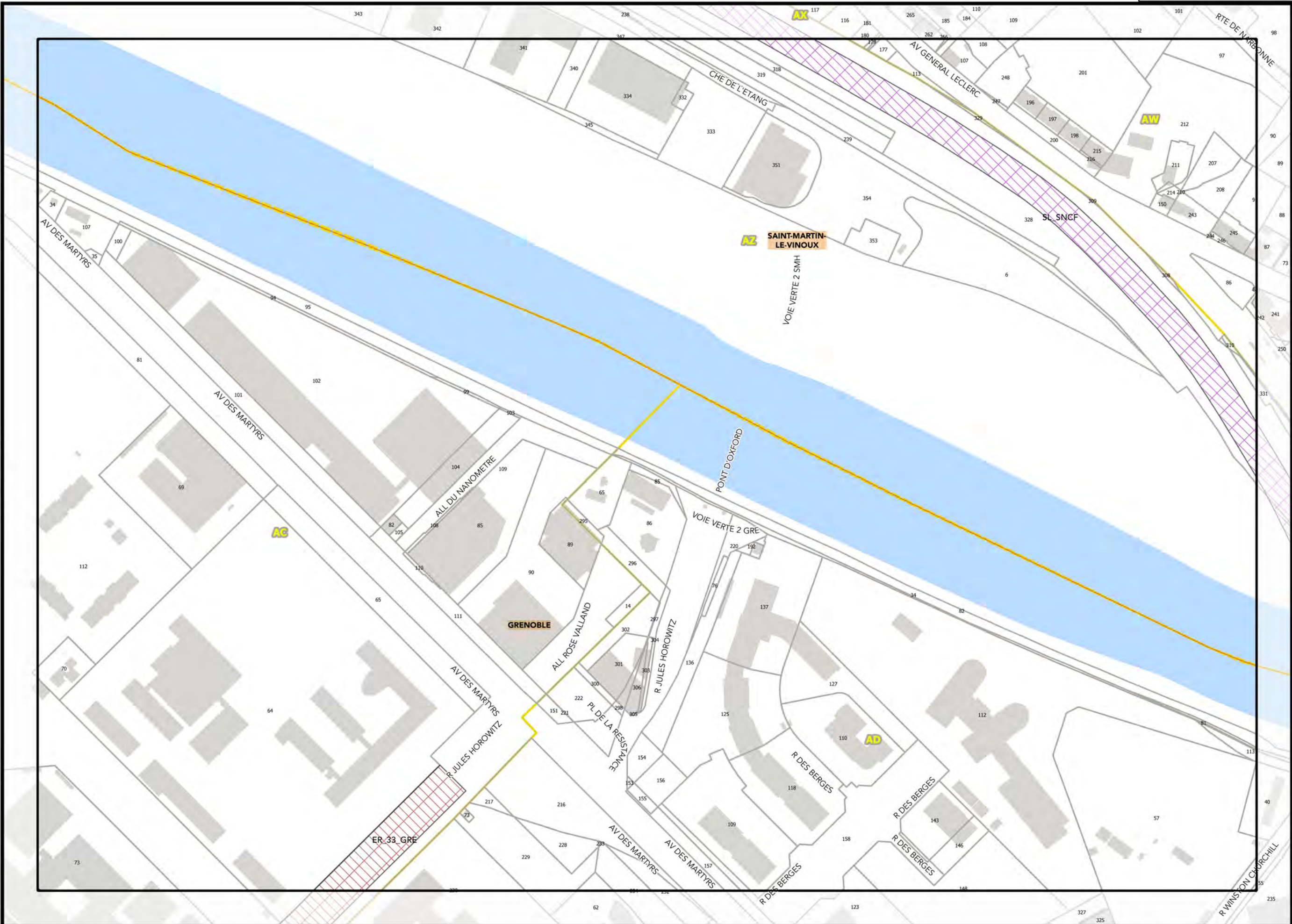
Légende: se référer aux premières pages de l'atlas

Sources :  
@ DGFIP Cadastre 2022  
@ DREAL Auvergne Rhône-Alpes

▼ L23 ▼








▲L22▲

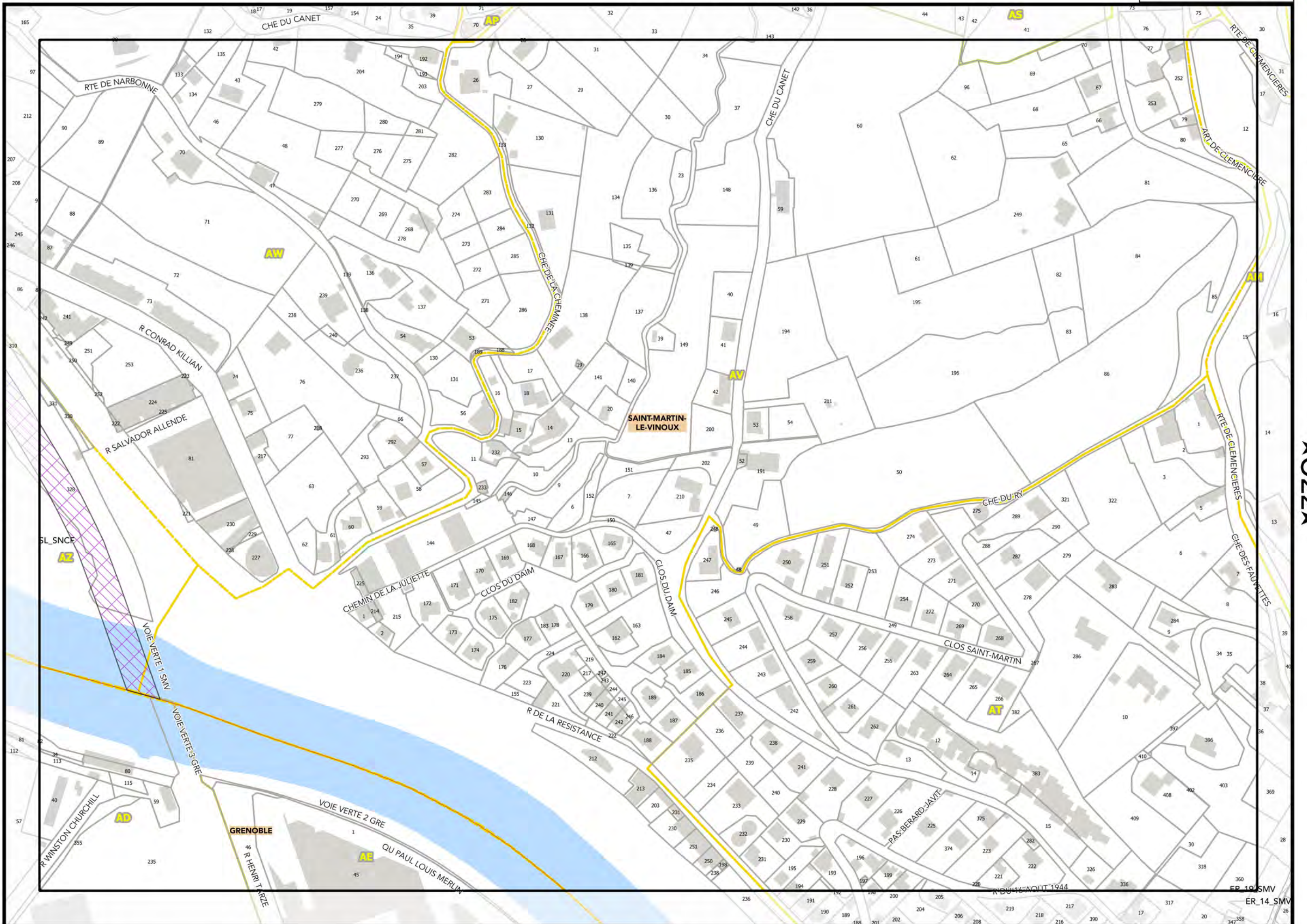
▲N22▲

J\_ATLAS DES EMPLACEMENTS RÉSERVÉS - TOME 1

Légende: se référer aux premières pages de l'atlas

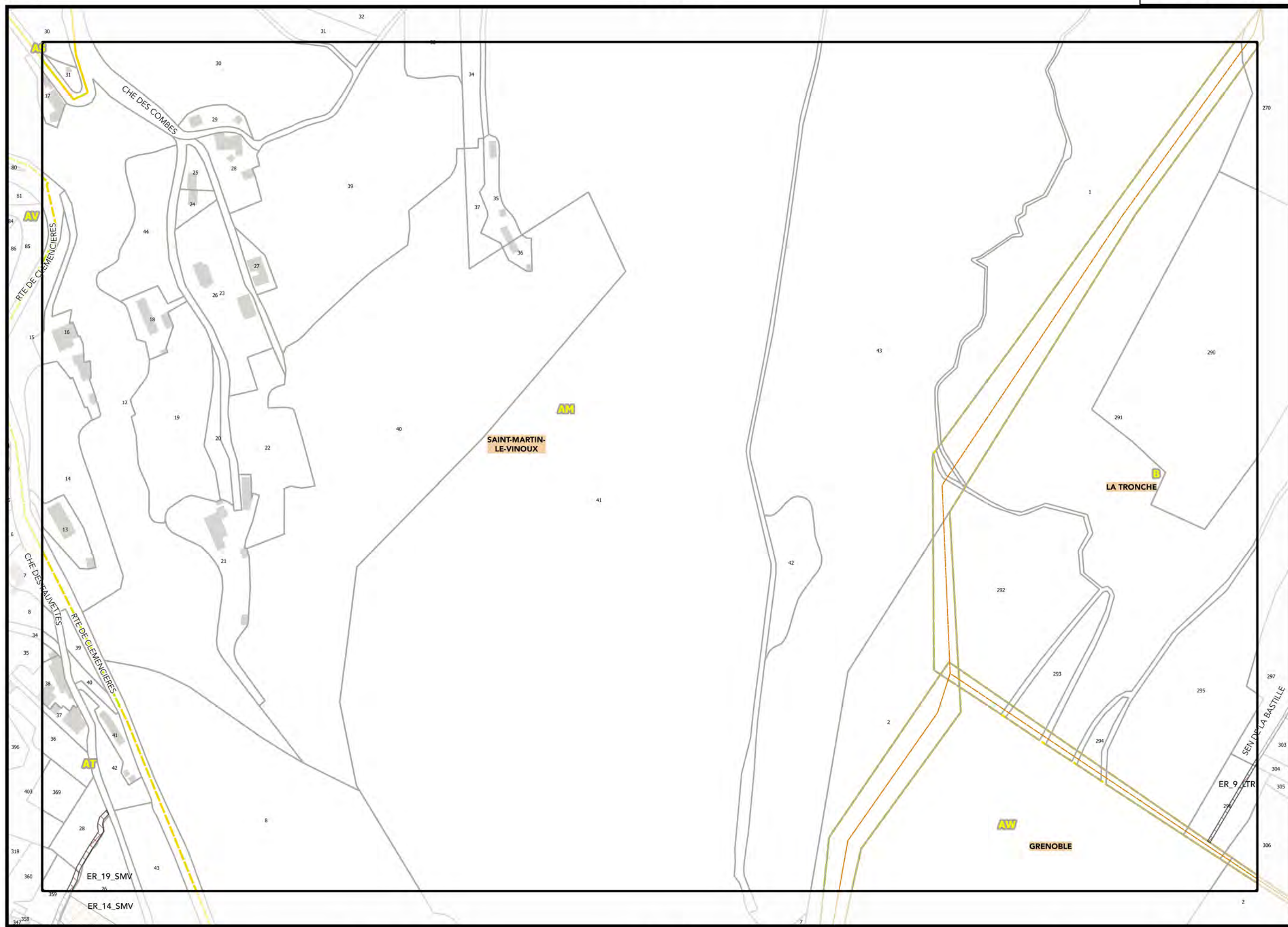
Sources :  
@ DGFIP Cadastre 2022  
@ DREAL Auvergne Rhône-Alpes





Légende: se référer aux premières pages de l'atlas

Sources :  
@ DGFIP Cadastre 2022  
@ DREAL Auvergne Rhône-Alpes




▲N22▲

▲P22▲

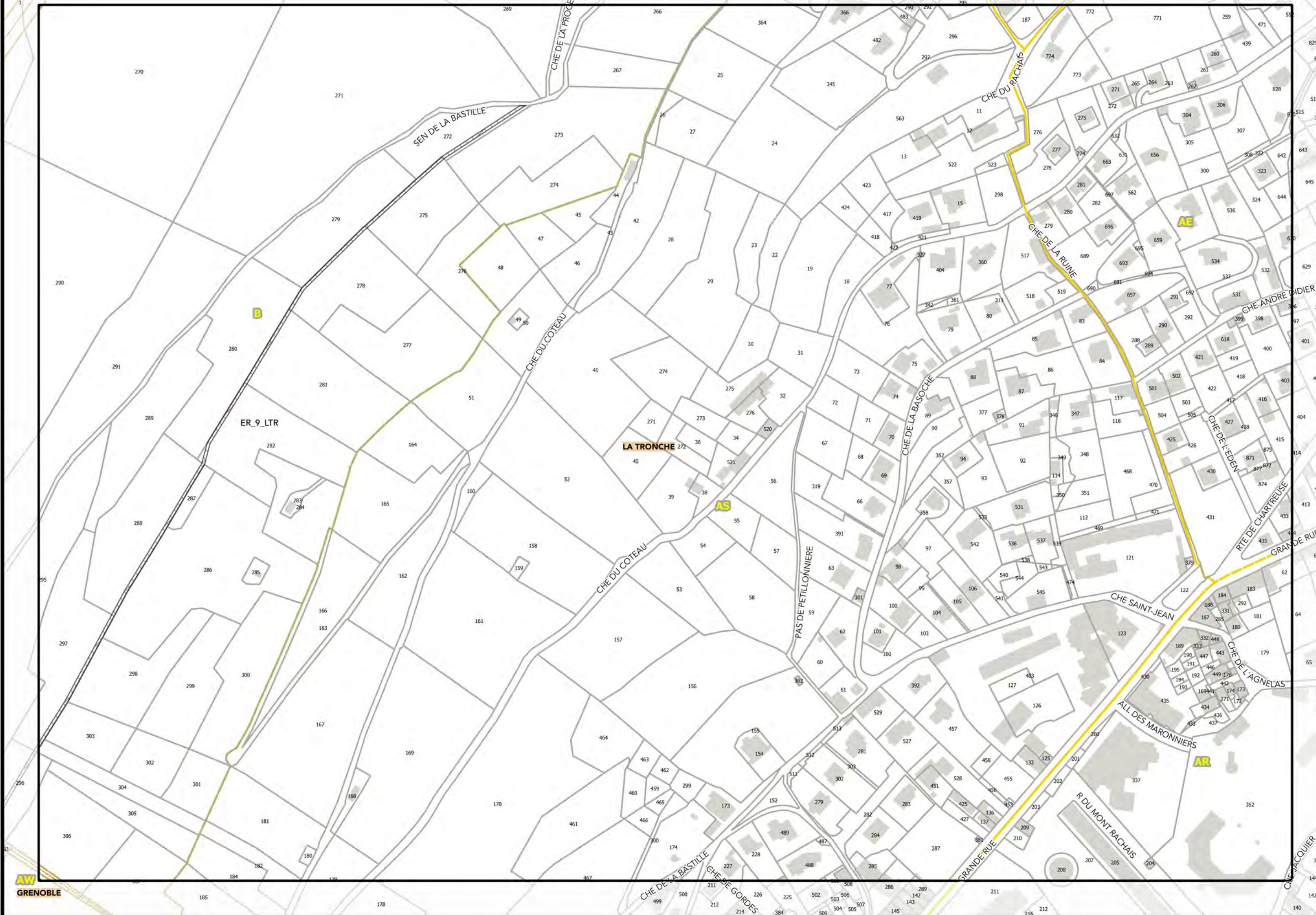
J\_ATLAS DES EMPLACEMENTS RÉSERVÉS - TOME 1

Légende: se référer aux premières pages de l'atlas

Sources :  
@ DGFIP Cadastre 2022  
@ DREAL Auvergne Rhône-Alpes



SAINT-MARTIN-  
LE-VINOUX




▲O22▲

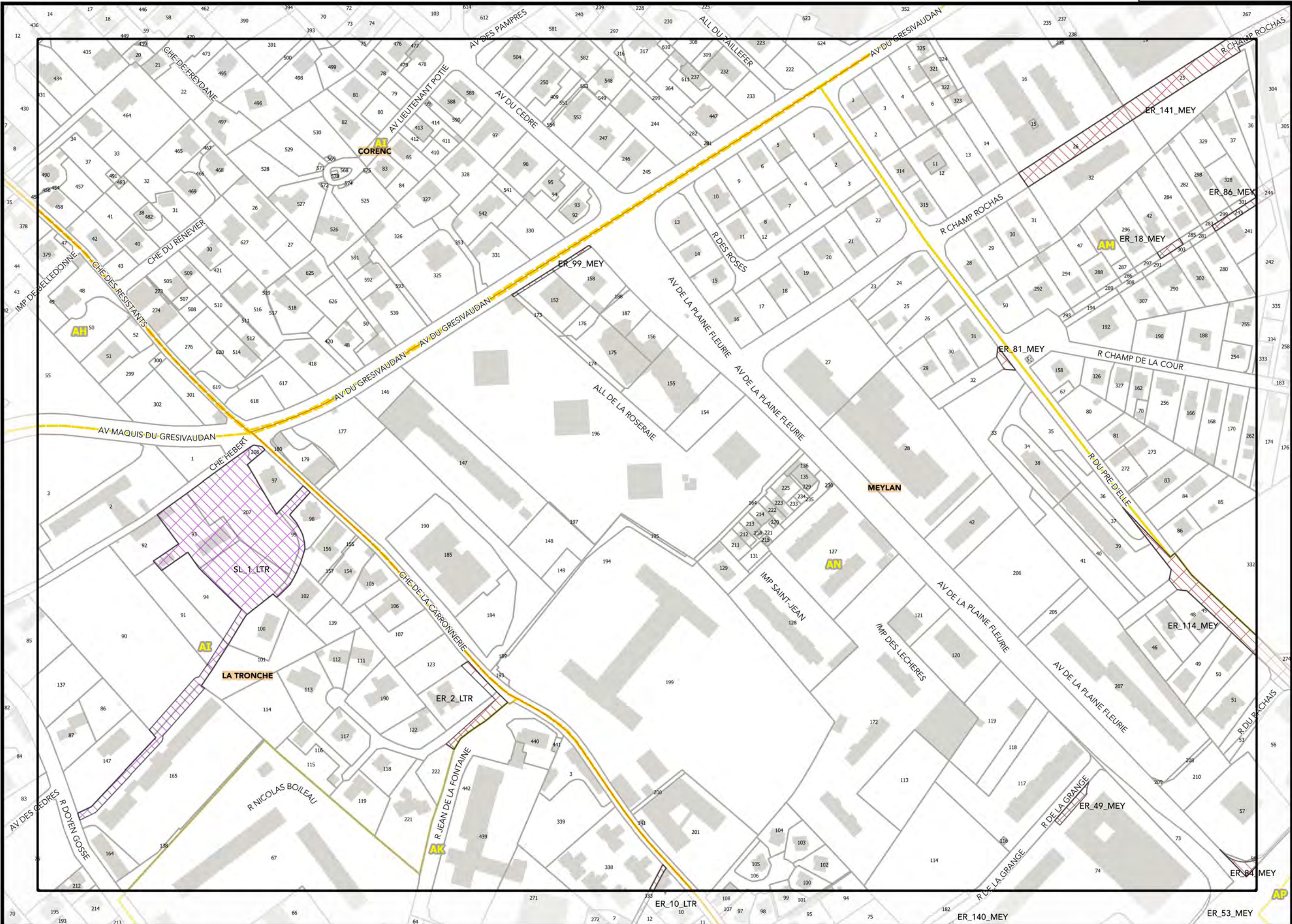
▲O22▲

Légende: se référer aux premières pages de l'atlas

Sources :  
@ DGFIP Cadastre 2022  
@ DREAL Auvergne Rhône-Alpes




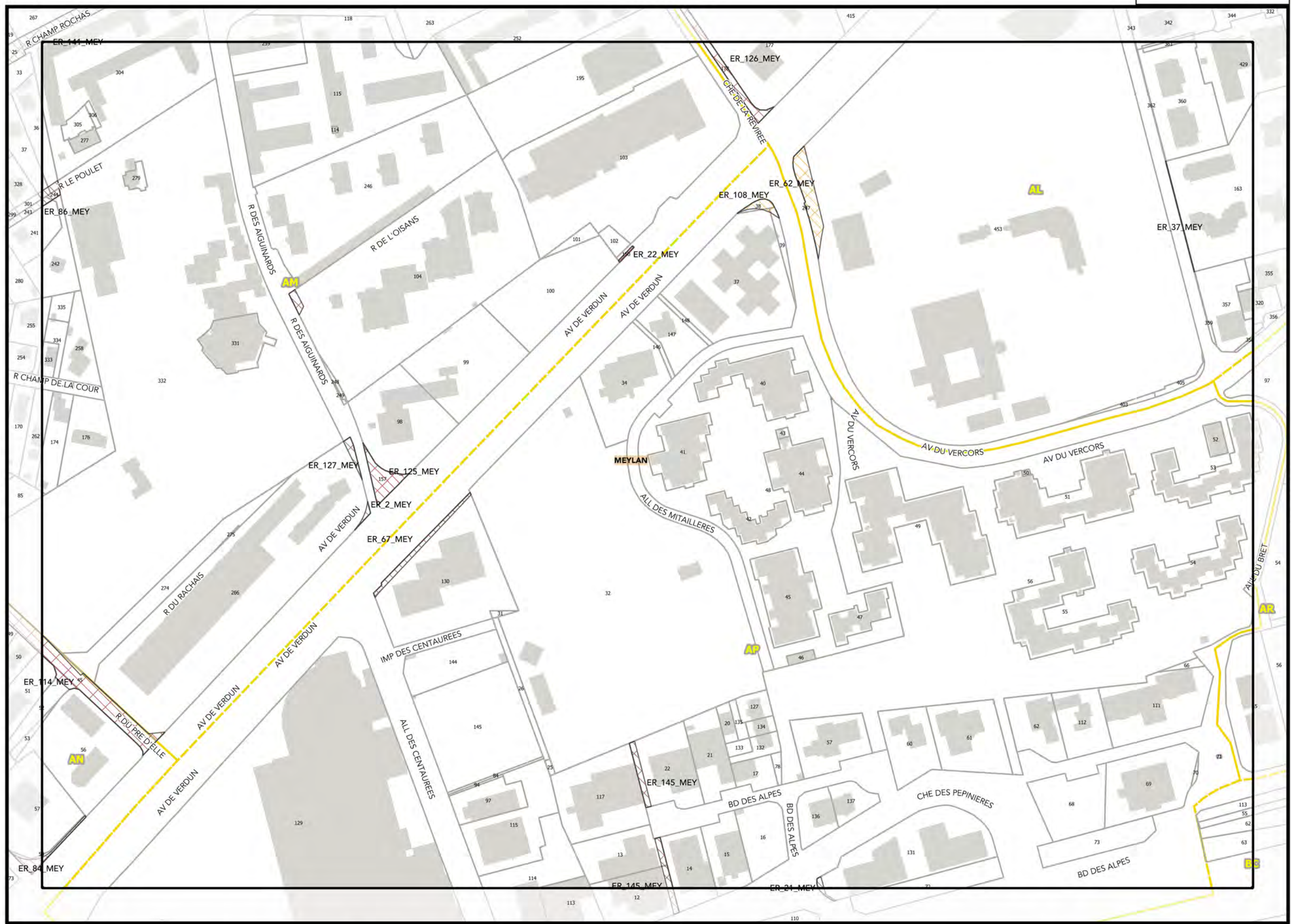




Légende: se référer aux premières pages de l'atlas

Sources :  
@ DGFiP Cadastre 2022  
@ DREAL Auvergne Rhône-Alpes





▲R22▲


▲T22▲

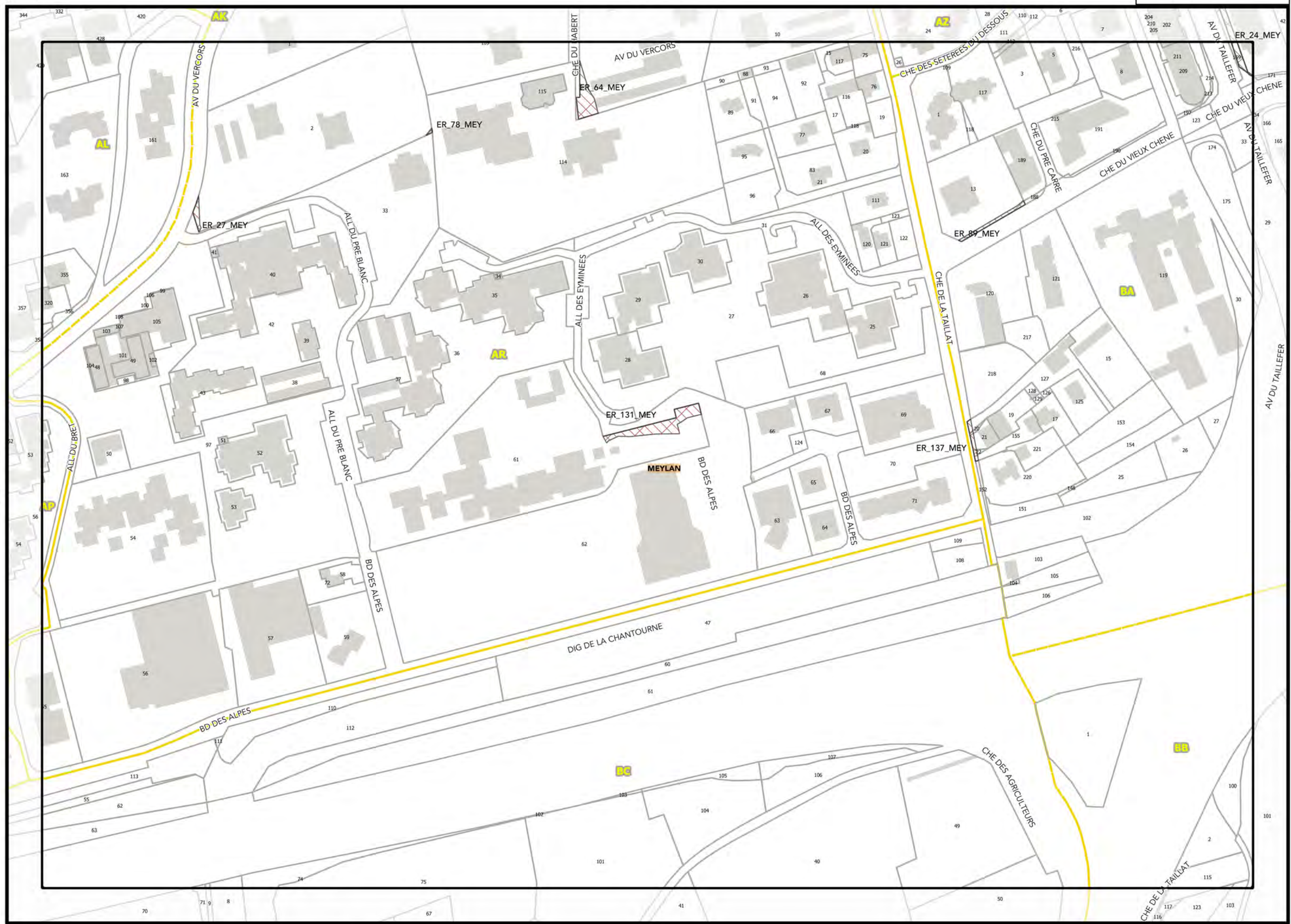
J\_ATLAS DES EMPLACEMENTS RÉSERVÉS - TOME 1

Légende: se référer aux premières pages de l'atlas

Sources :  
@ DGFIP Cadastre 2022  
@ DREAL Auvergne Rhône-Alpes


▼S23▼





Légende: se référer aux premières pages de l'atlas

Sources :  
@ DGFIP Cadastre 2022  
@ DREAL Auvergne Rhône-Alpes

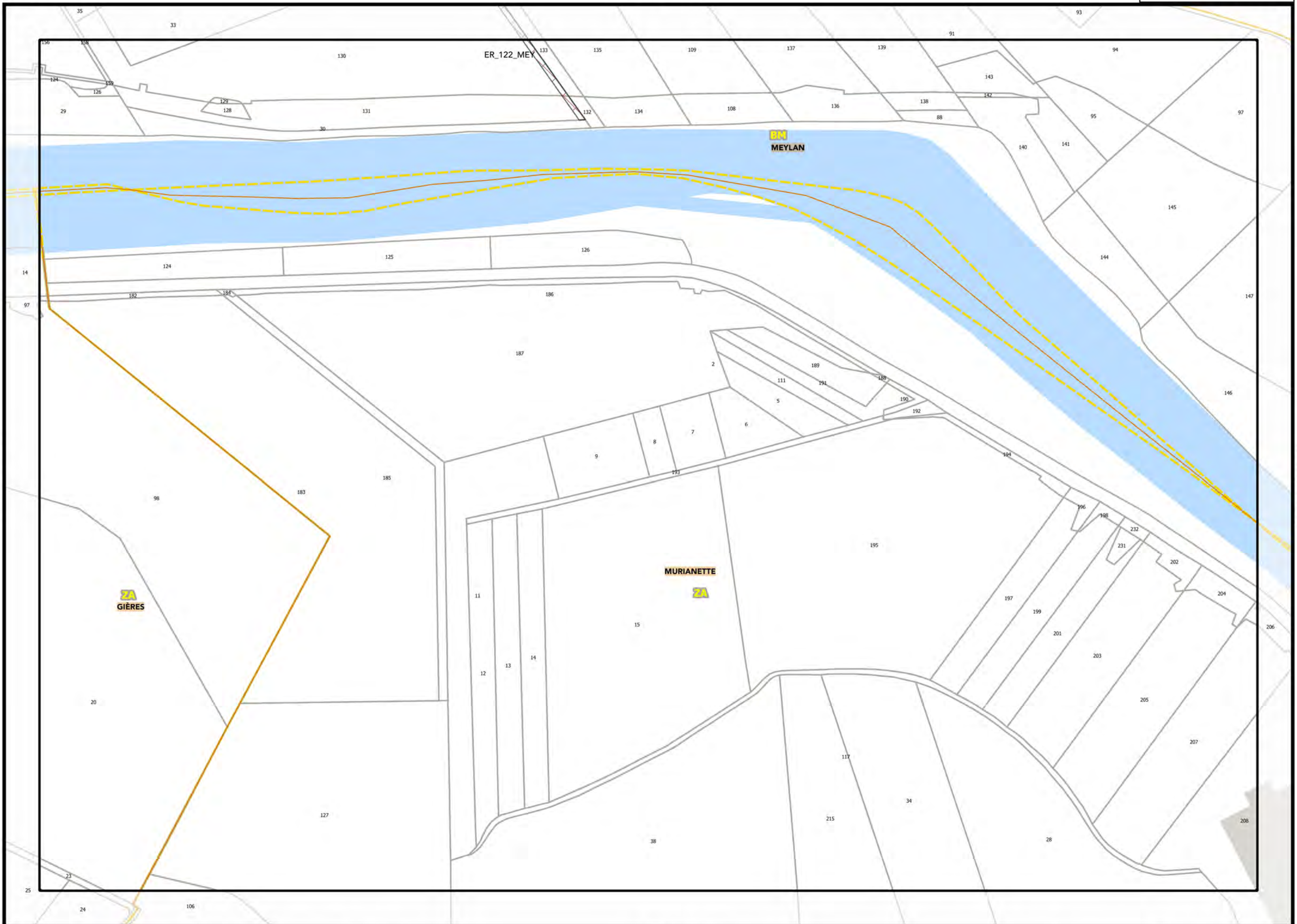






AT22

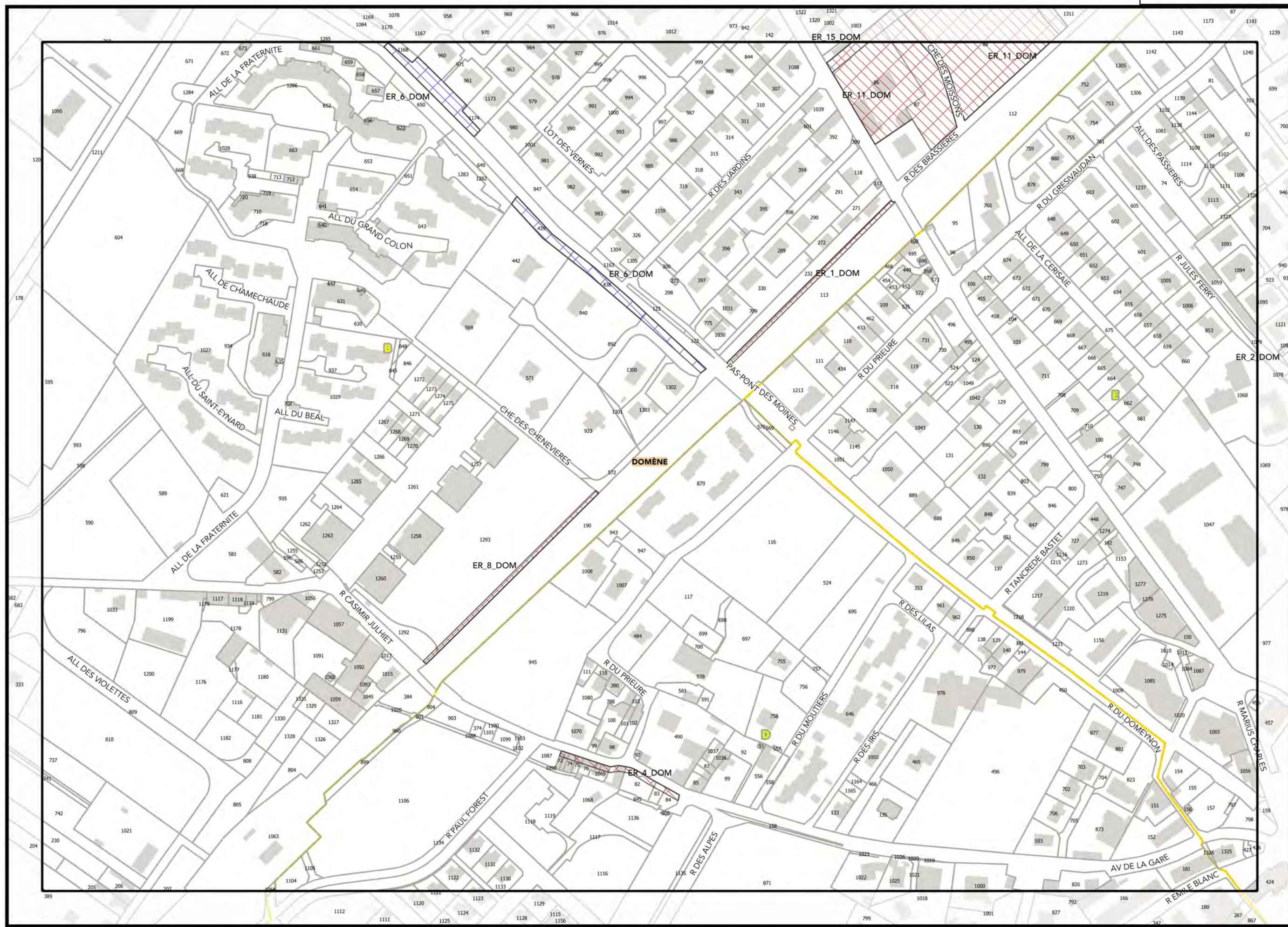
V22



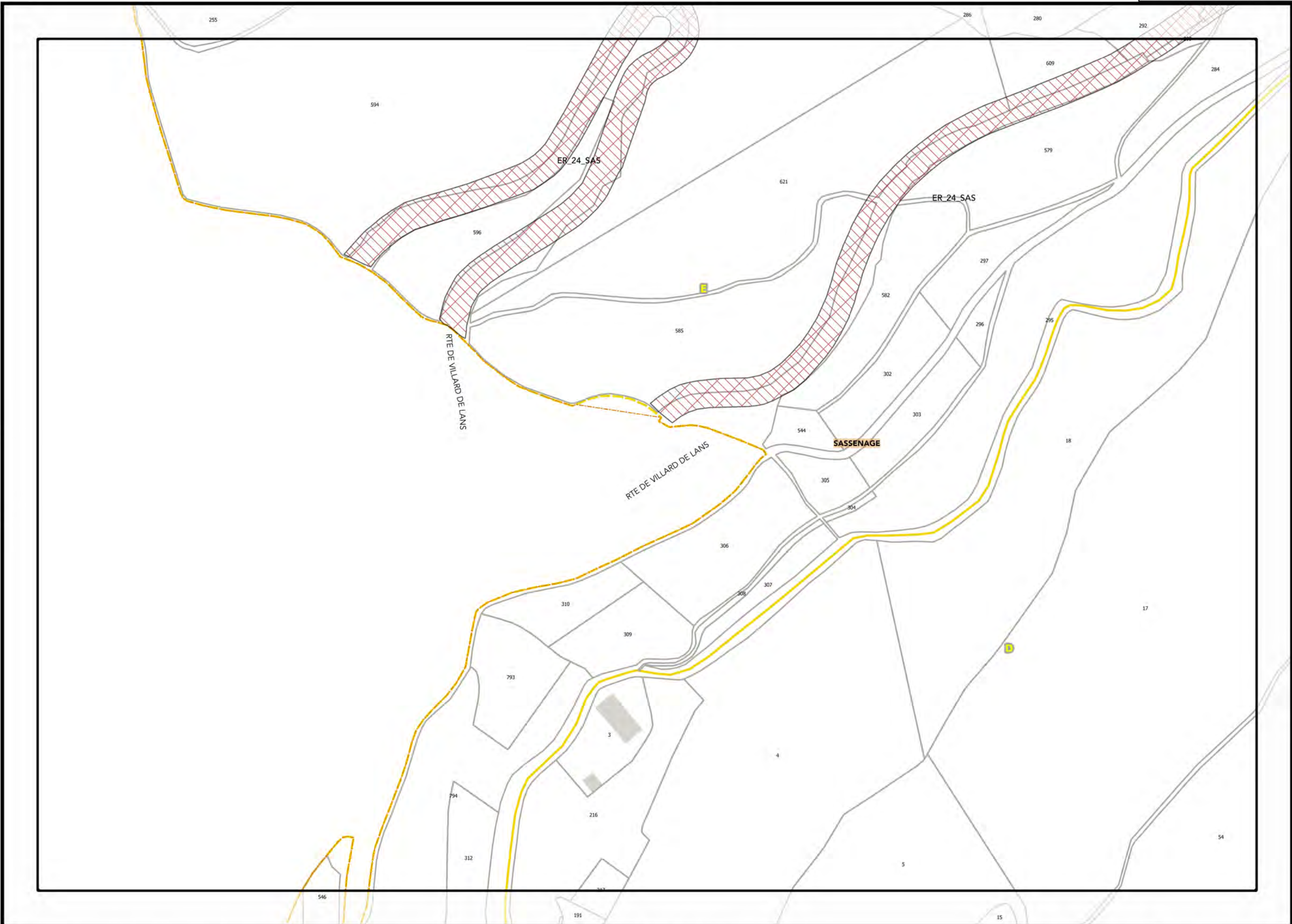
Légende: se référer aux premières pages de l'atlas

Sources :  
@ DGFIP Cadastre 2022  
@ DREAL Auvergne Rhône-Alpes










Légende: se référer aux premières pages de l'atlas

Sources :  
@ DGFIP Cadastre 2022  
@ DREAL Auvergne Rhône-Alpes





▲H22▲

Planche n° H23

REGLEMENT  
GRAPHIQUE  
**FLUJ**  
BUREAU D'ETUDES ET DE PROJECTIONS

Document approuvé le 20/12/2019  
Modification n°2 du 05/07/2024



▲G23▲


▲I23▲

J\_ATLAS DES EMPLACEMENTS RÉSERVÉS - TOME 1

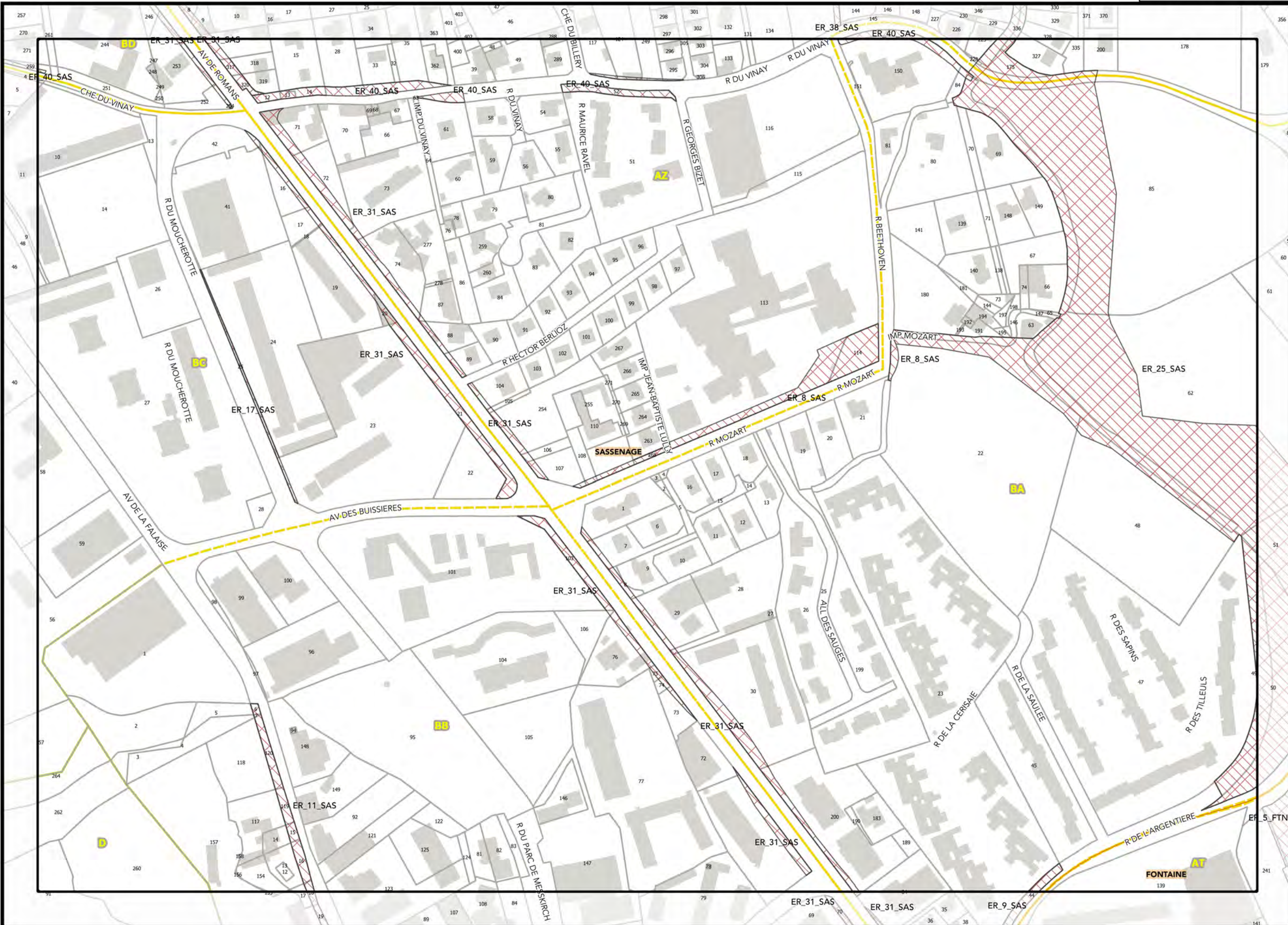
Légende: se référer aux premières pages de l'atlas

Sources :  
@ DGFIP Cadastre 2022  
@ DREAL Auvergne Rhône-Alpes

▼H24▼








▲ I23 ▲

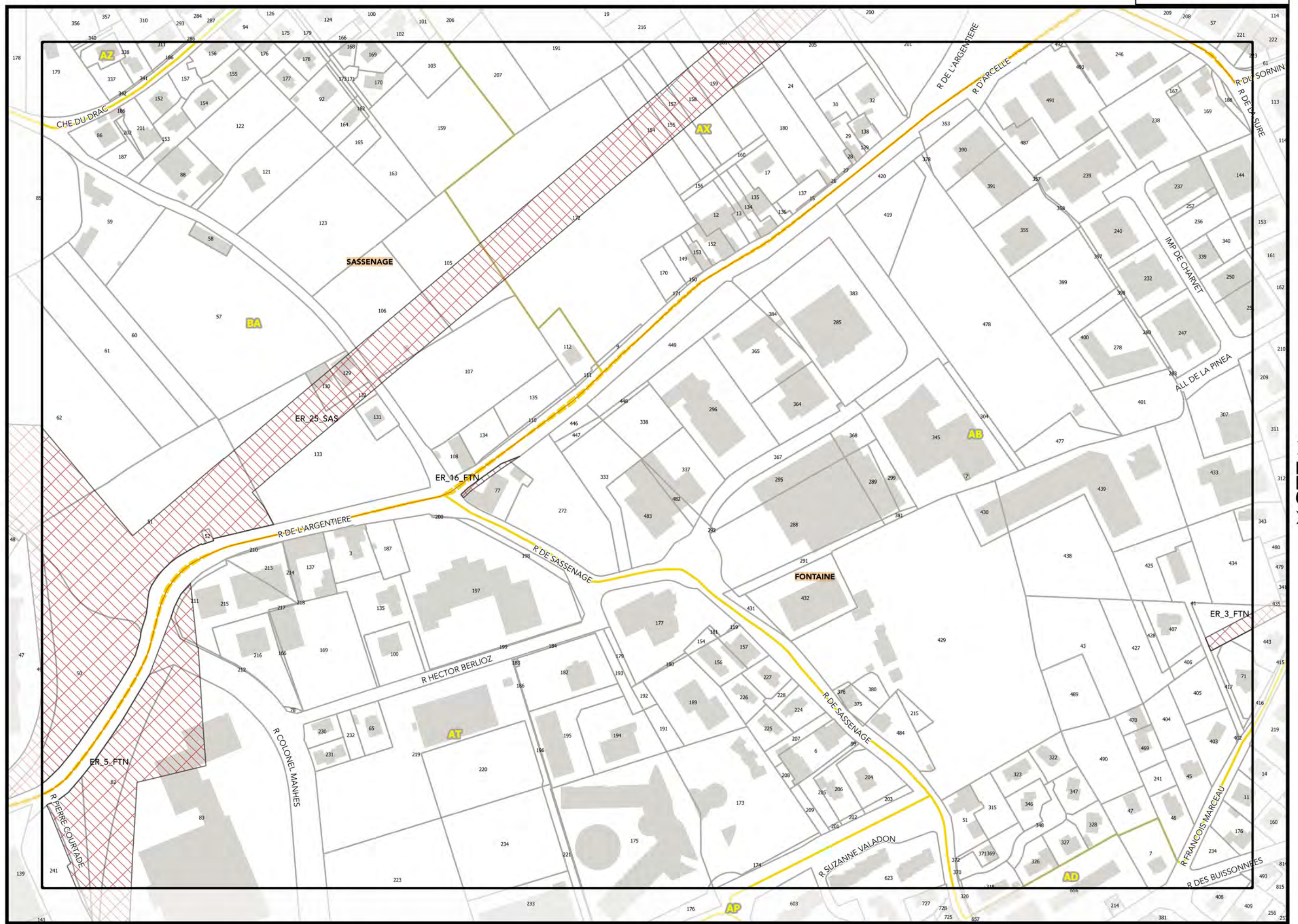
▲ K23 ▲

Légende: se référer aux premières pages de l'atlas

Sources :  
@ DGFIP Cadastre 2022  
@ DREAL Auvergne Rhône-Alpes








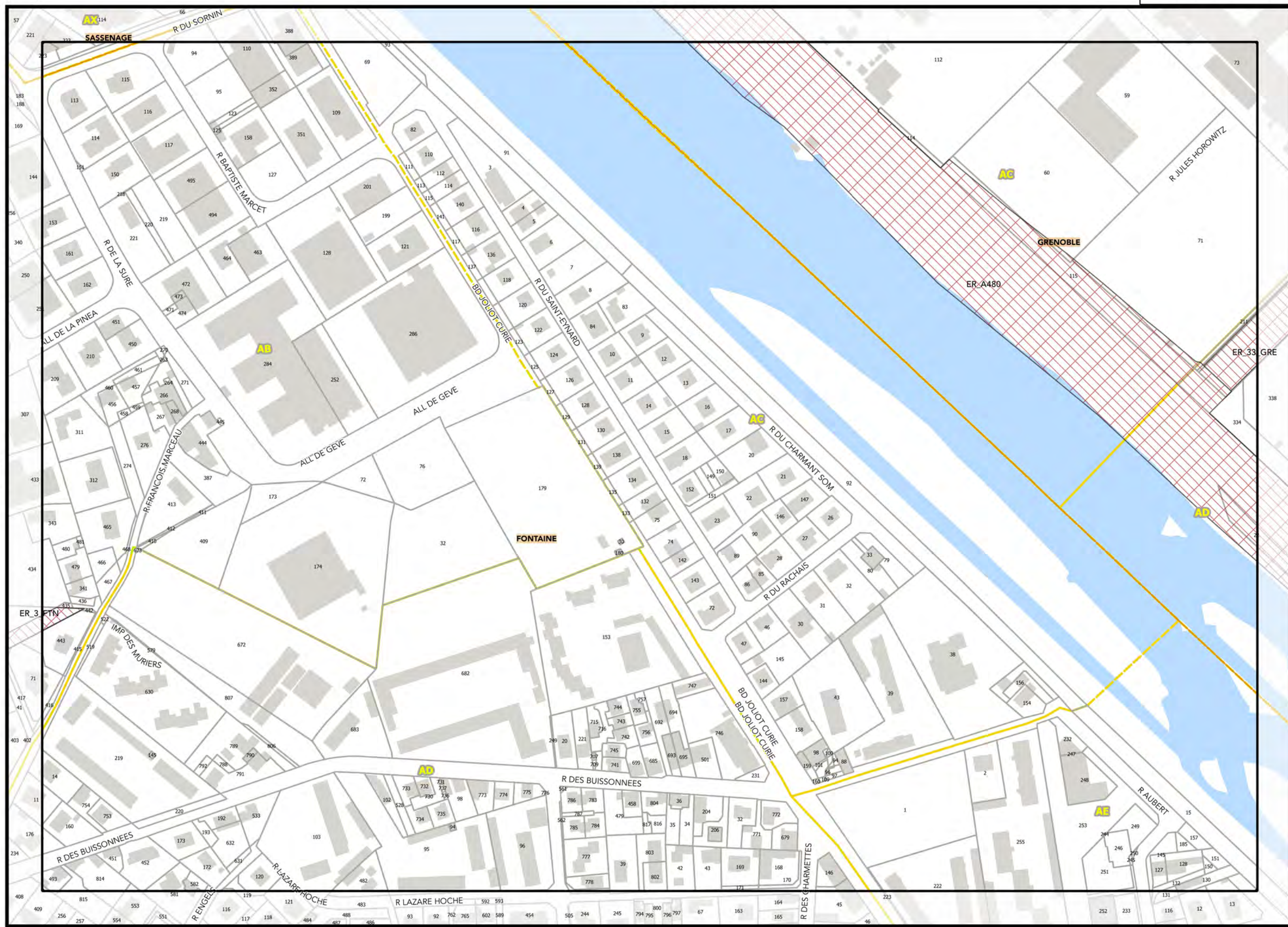
▲J23▲

▲L23▲

Légende: se référer aux premières pages de l'atlas

Sources :  
@ DGFIP Cadastre 2022  
@ DREAL Auvergne Rhône-Alpes





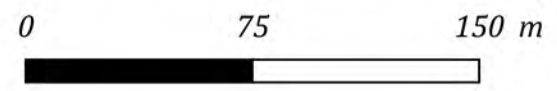
▲ K23 ▲

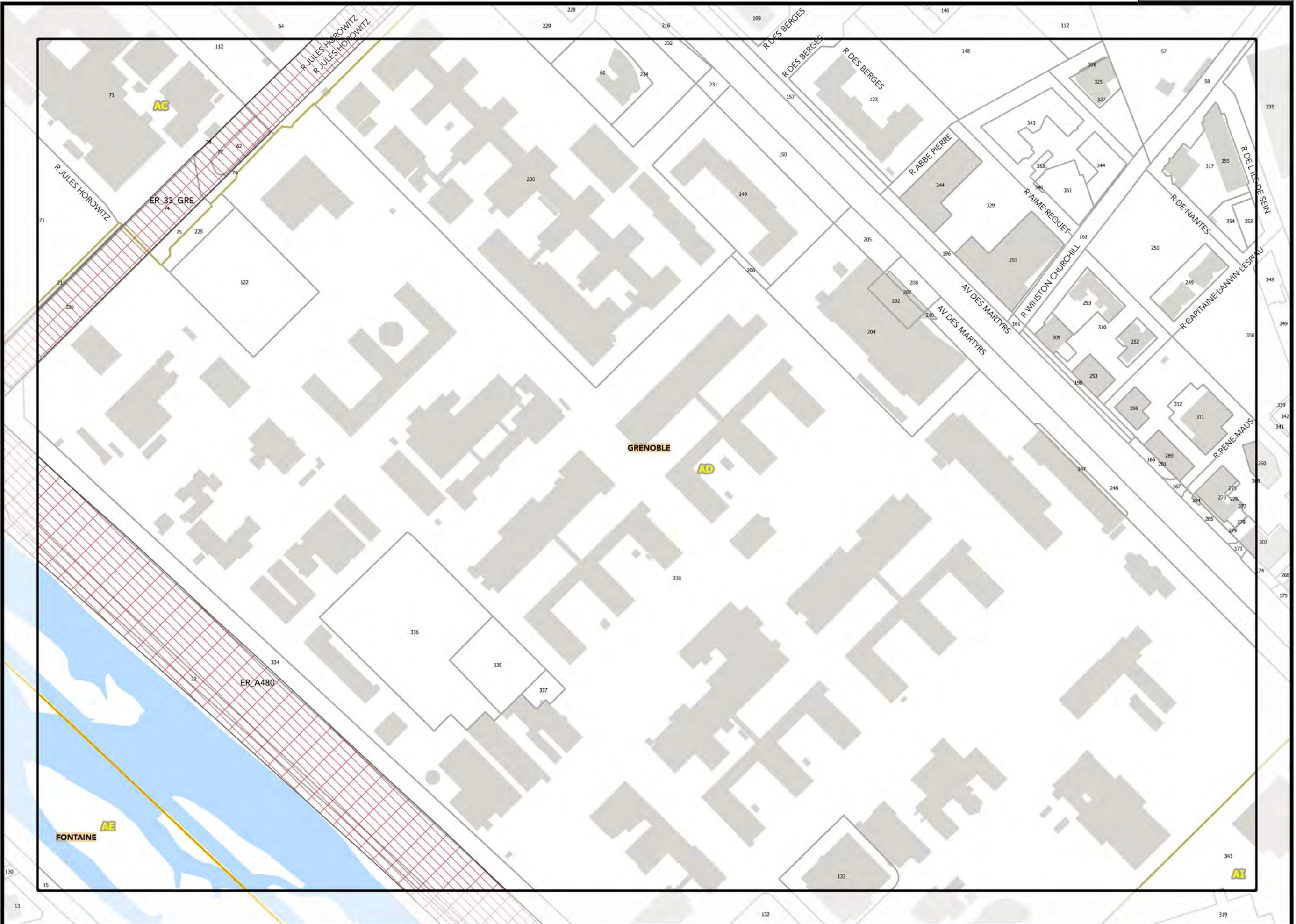
▼ M23 ▼

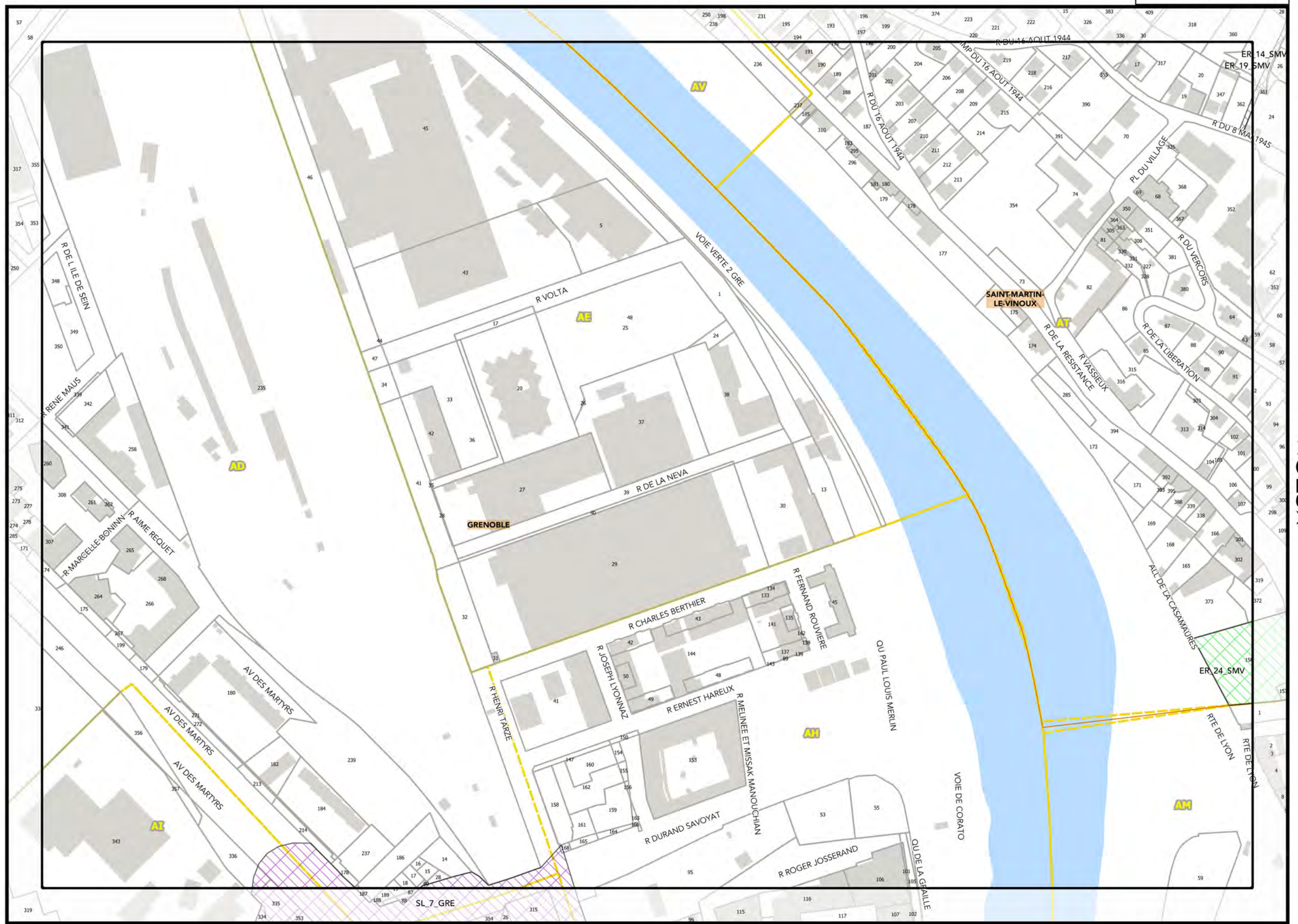
Légende: se référer aux premières pages de l'atlas

Sources :  
@ DGFIP Cadastre 2022  
@ DREAL Auvergne Rhône-Alpes

▼ L24 ▼








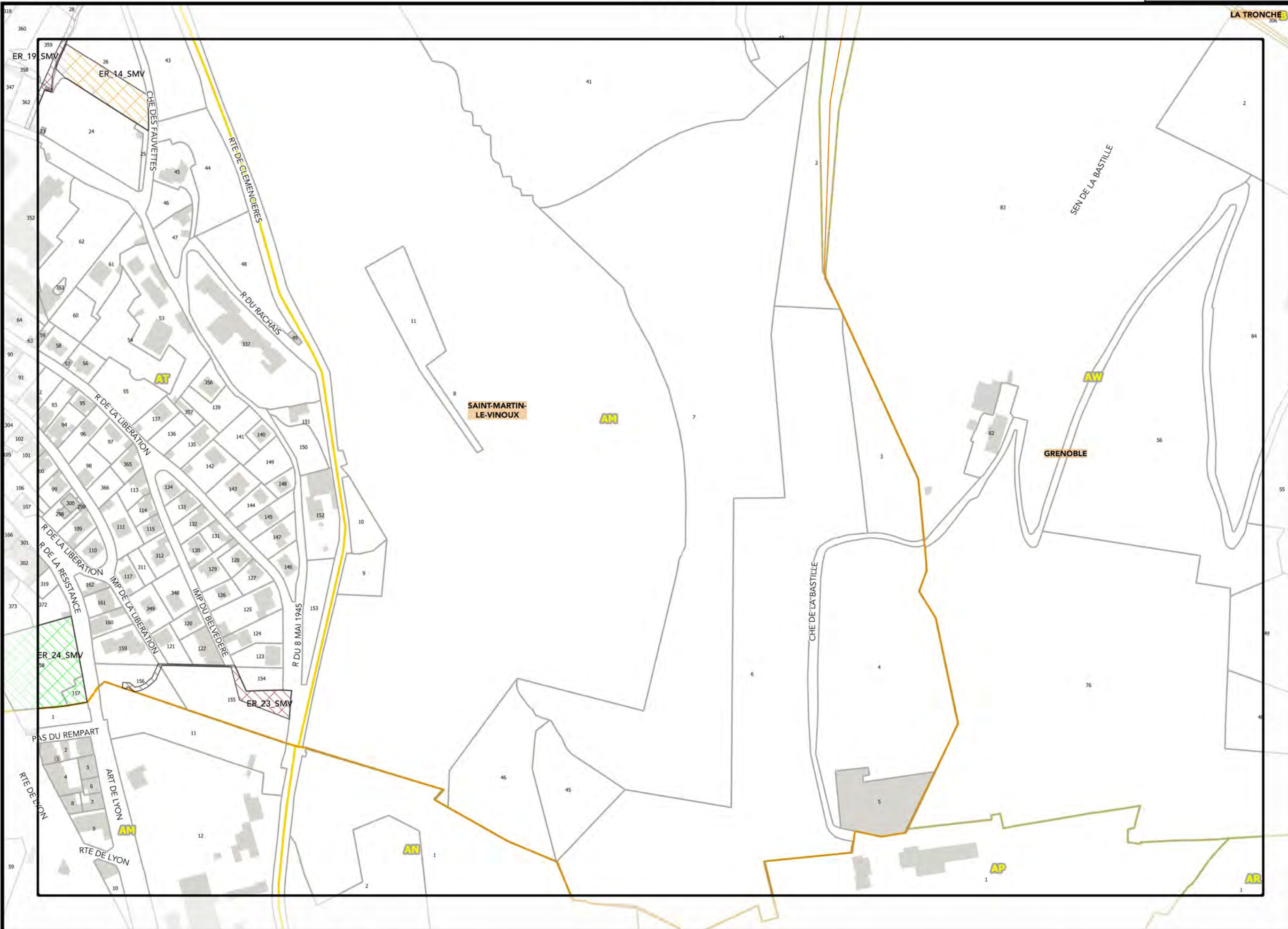
AM23A

AM23A

Légende: se référer aux premières pages de l'atlas

Sources :  
@ DGFIP Cadastre 2022  
@ DREAL Auvergne Rhône-Alpes






▲N23▲

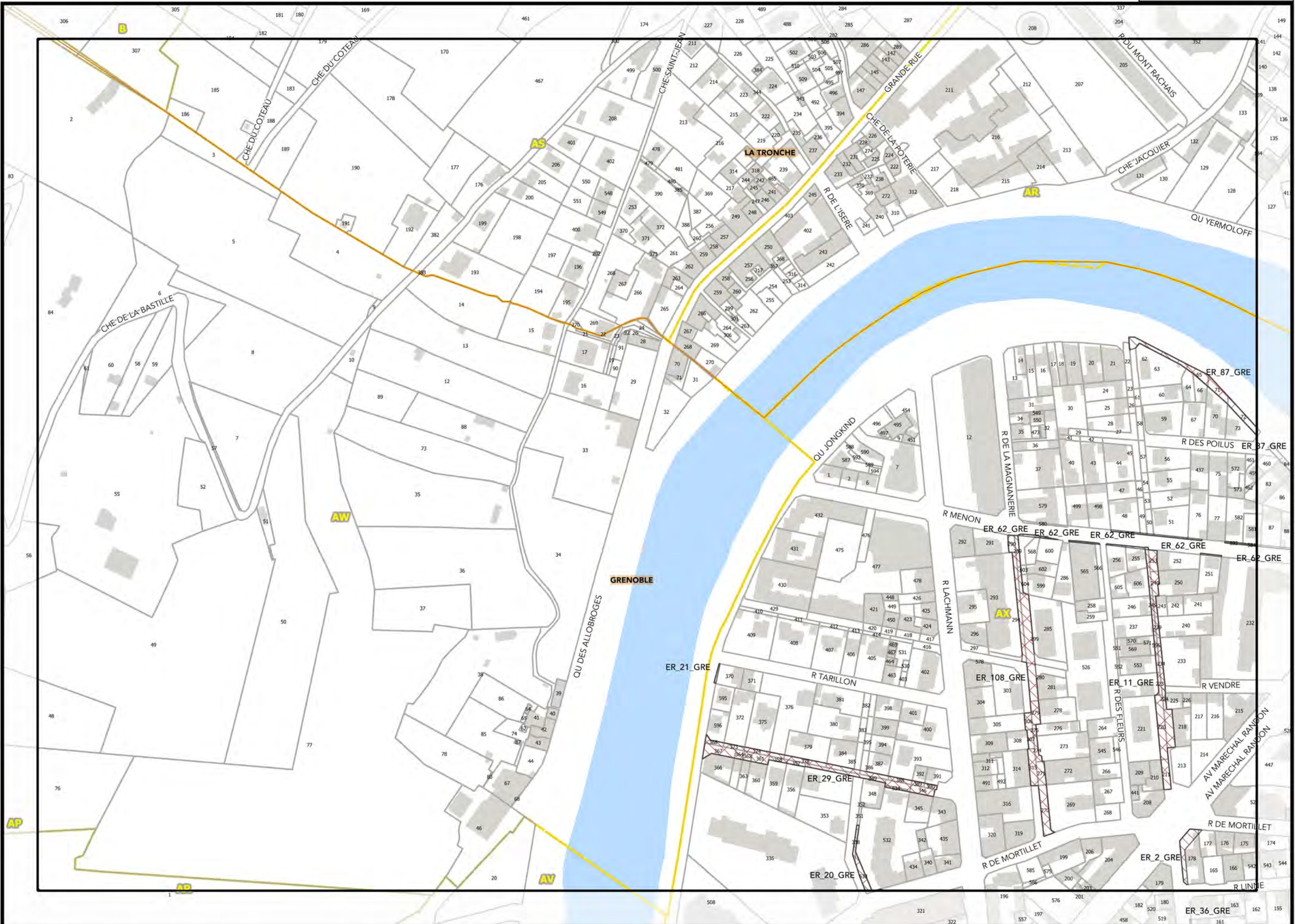
▲P23▲

J\_ATLAS DES EMPLACEMENTS RÉSERVÉS - TOME 1

Légende: se référer aux premières pages de l'atlas

Sources :  
@ DGFIP Cadastre 2022  
@ DREAL Auvergne Rhône-Alpes






▲O23▲

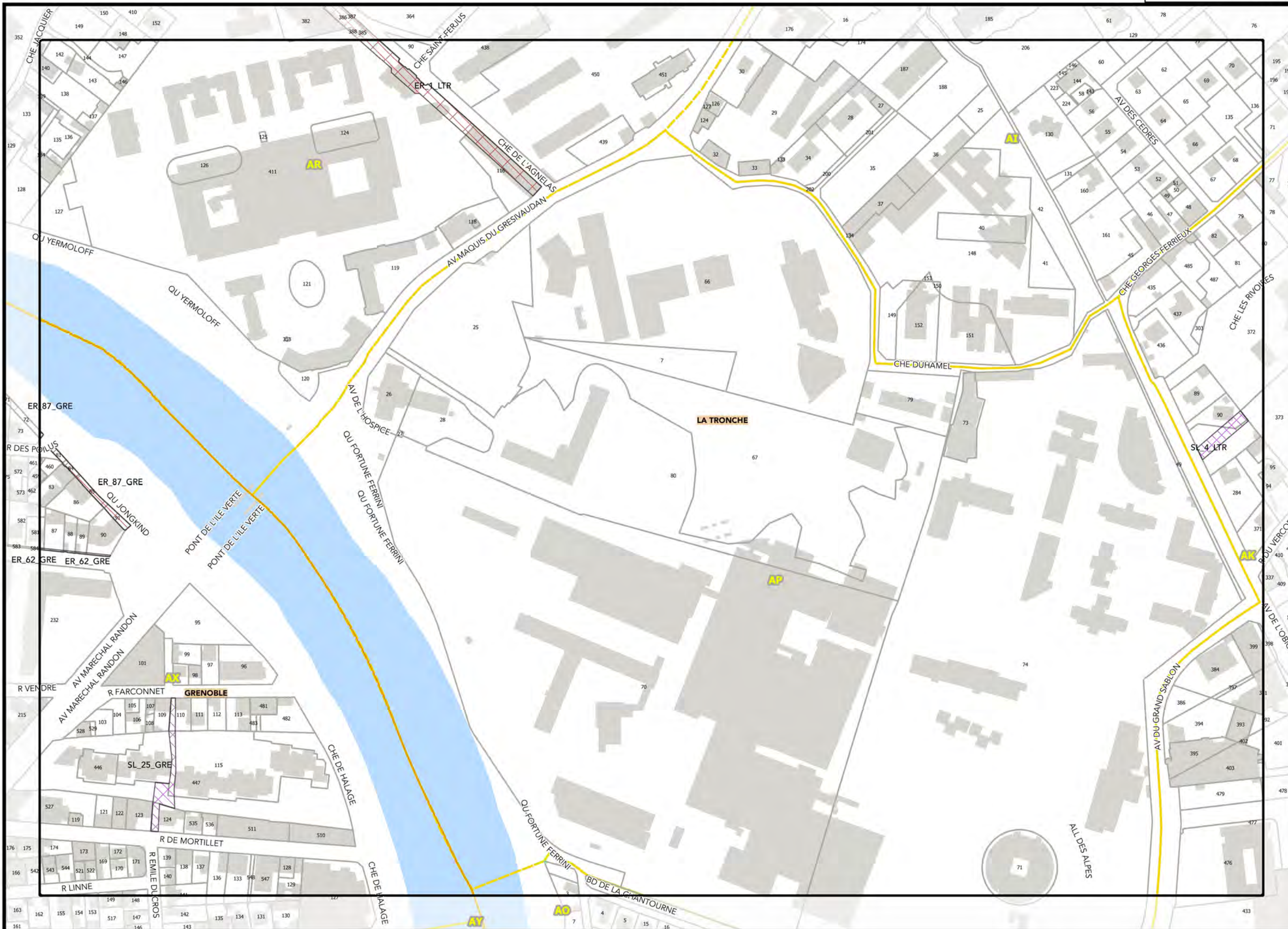
▲O23▲

J\_ATLAS DES EMPLACEMENTS RÉSERVÉS - TOME 1

Légende: se référer aux premières pages de l'atlas


Sources :  
@ DGFIP Cadastre 2022  
@ DREAL Auvergne Rhône-Alpes

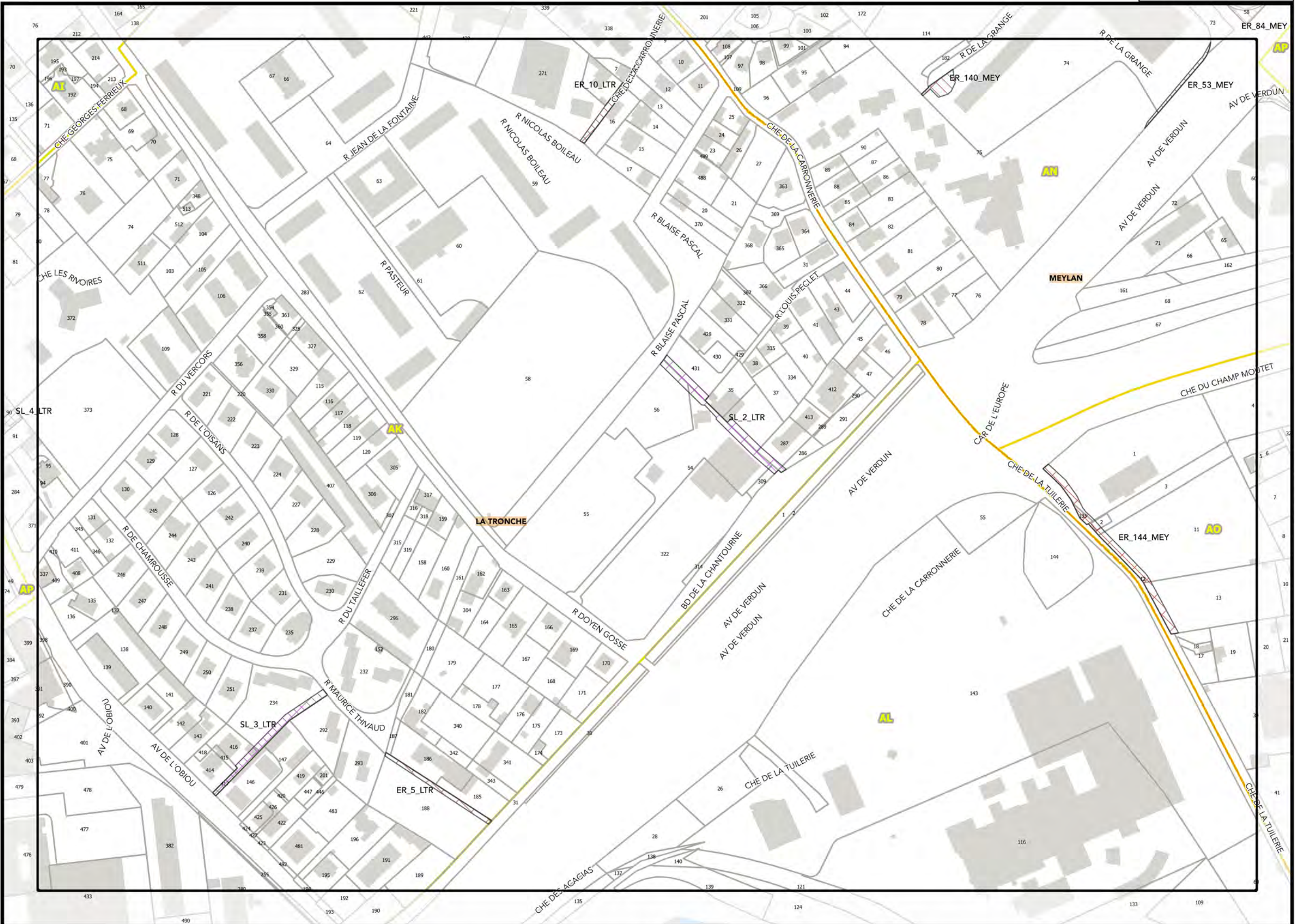




Légende: se référer aux premières pages de l'atlas

Sources :  
@ DGFIP Cadastre 2022  
@ DREAL Auvergne Rhône-Alpes






▲Q23▲

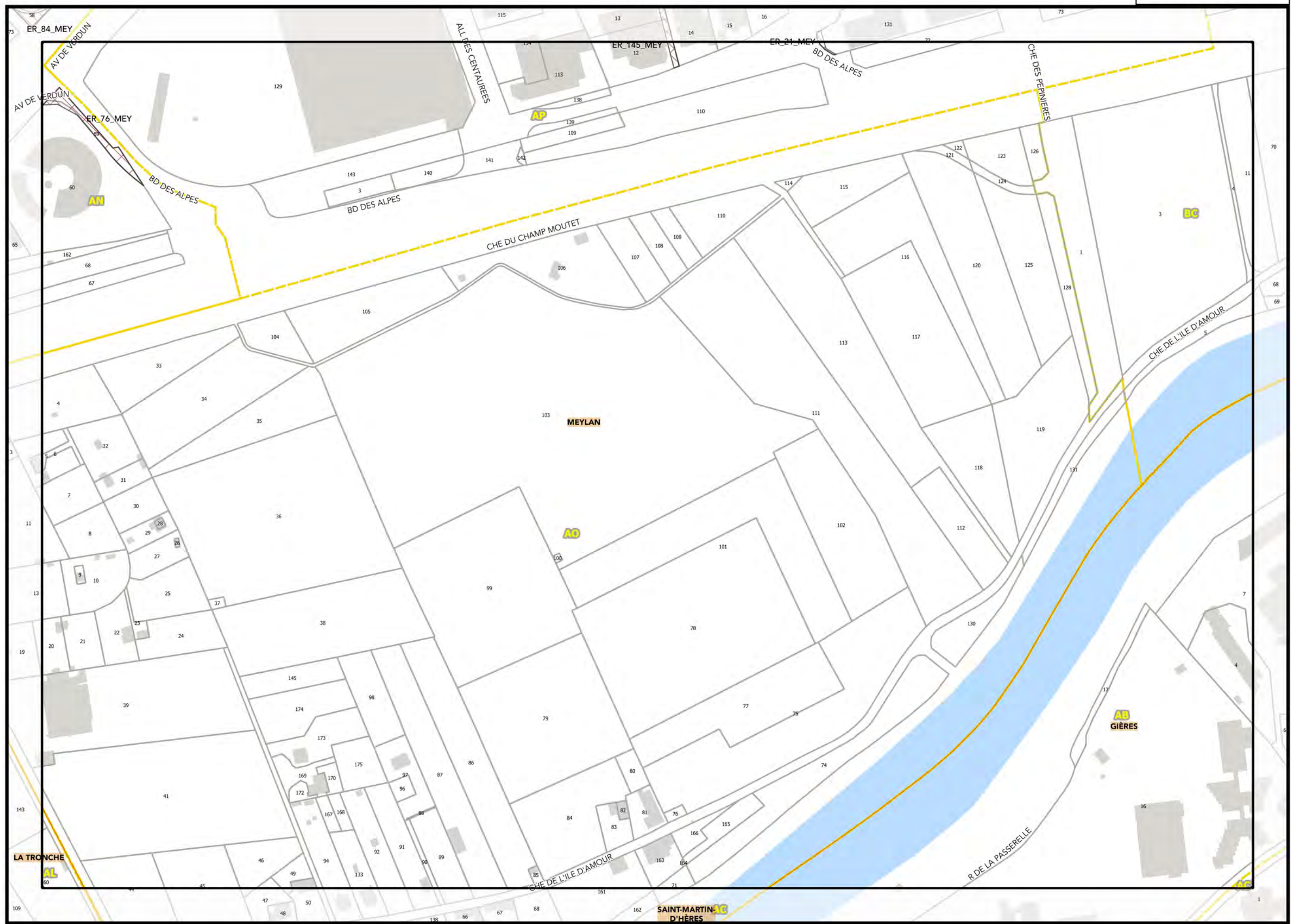
▲S23▲

Légende: se référer aux premières pages de l'atlas

Sources :  
@ DGFIP Cadastre 2022  
@ DREAL Auvergne Rhône-Alpes








▲R23▲

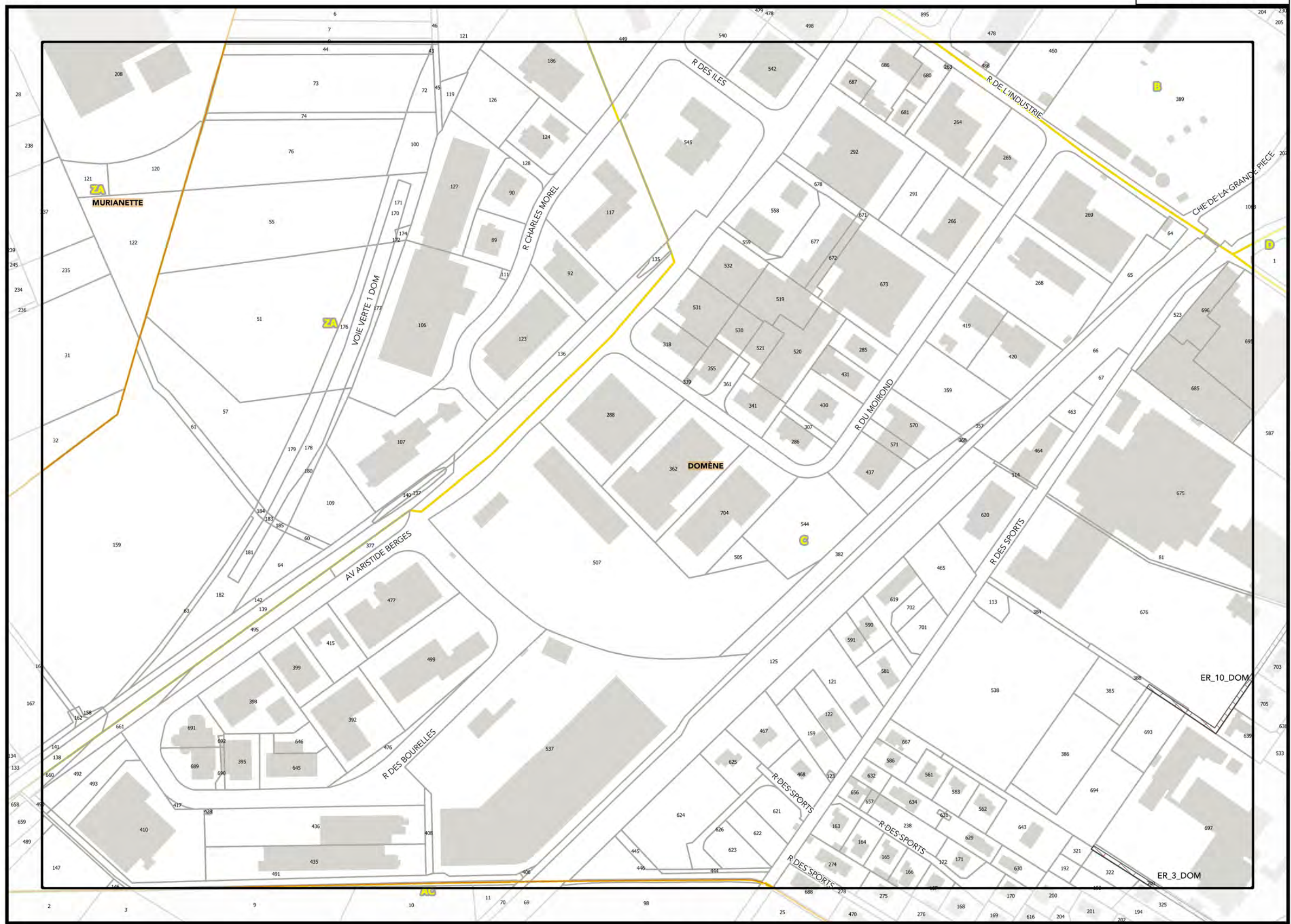
▲T23▲

J\_ATLAS DES EMPLACEMENTS RÉSERVÉS - TOME 1

Légende: se référer aux premières pages de l'atlas

Sources :  
@ DGFIP Cadastre 2022  
@ DREAL Auvergne Rhône-Alpes






▲W23▲

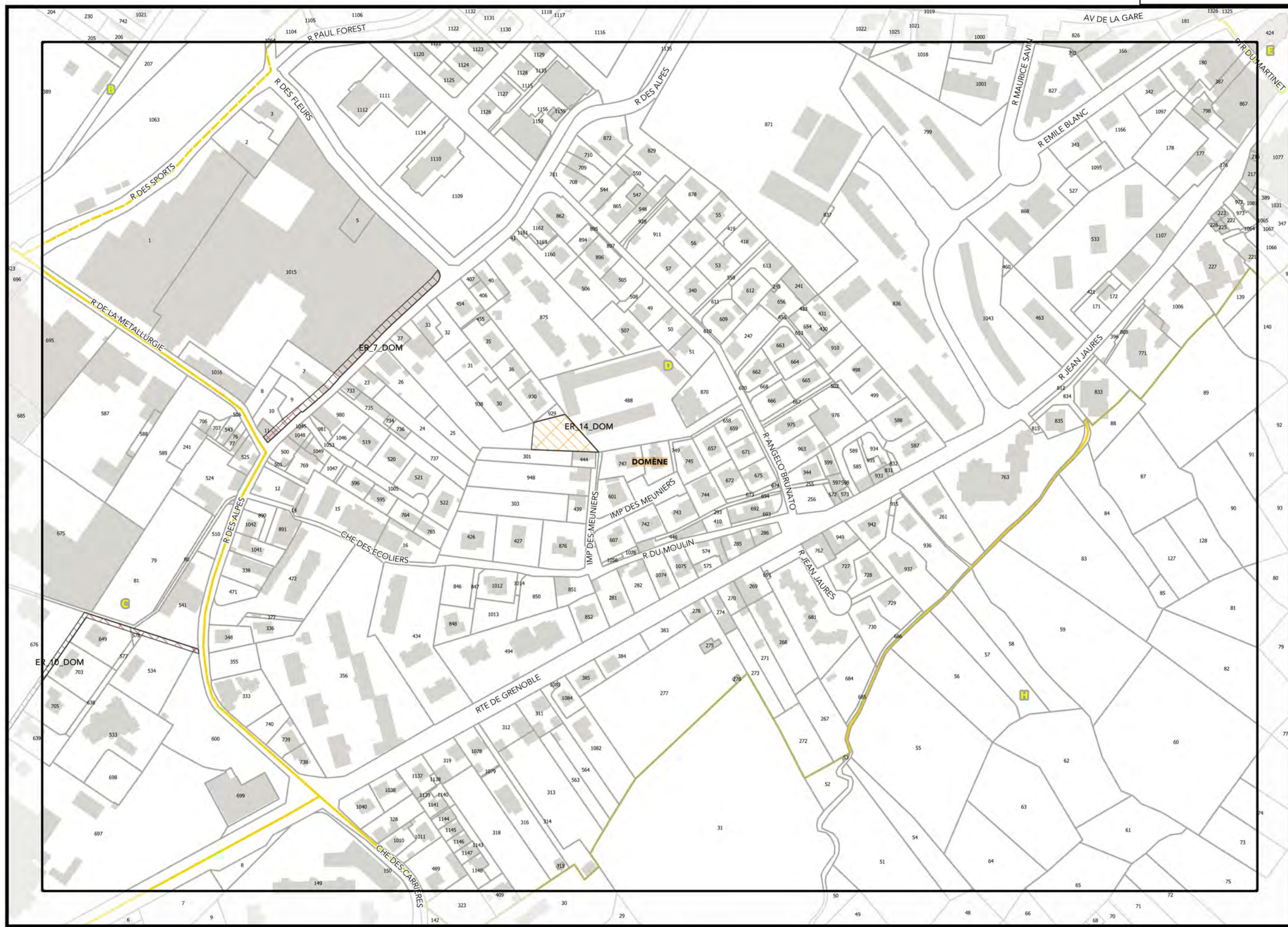
▲Y23▲

J\_ATLAS DES EMPLACEMENTS RÉSERVÉS - TOME 1

Légende: se référer aux premières pages de l'atlas

Sources :  
@ DGFIP Cadastre 2022  
@ DREAL Auvergne Rhône-Alpes






▲X23▲

▲Z23▲

Légende: se référer aux premières pages de l'atlas

Sources :  
@ DGFIP Cadastre 2022  
@ DREAL Auvergne Rhône-Alpes





▲H23▲

Planche n° H24



Document approuvé le 20/12/2019  
Modification n°2 du 05/07/2024

▲G24▲




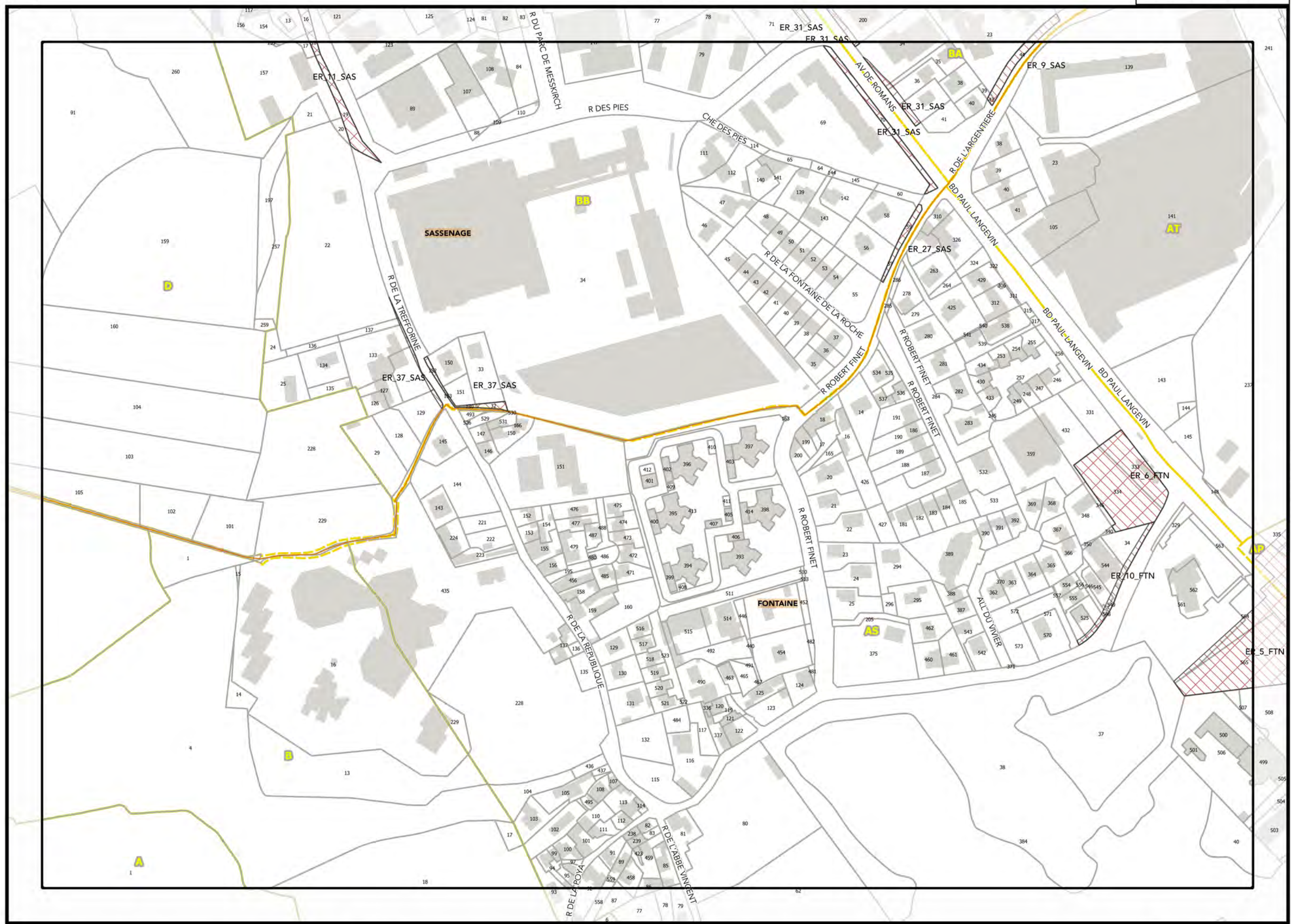
▲I24▲

J\_ATLAS DES EMPLACEMENTS RÉSERVÉS - TOME 1

Légende: se référer aux premières pages de l'atlas

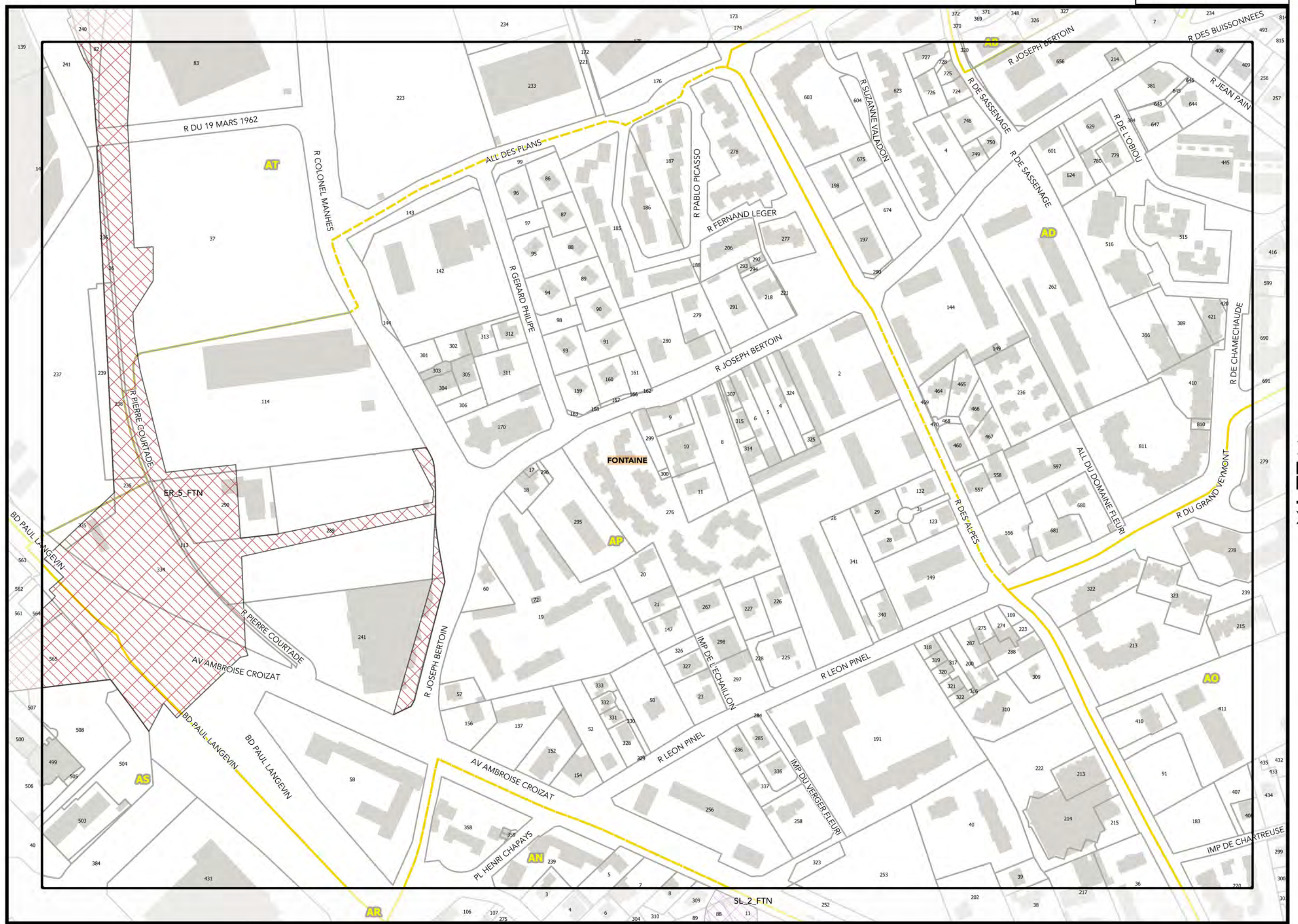
Sources :  
@ DGFIP Cadastre 2022  
@ DREAL Auvergne Rhône-Alpes





Légende: se référer aux premières pages de l'atlas

Sources :  
@ DGFiP Cadastre 2022  
@ DREAL Auvergne Rhône-Alpes




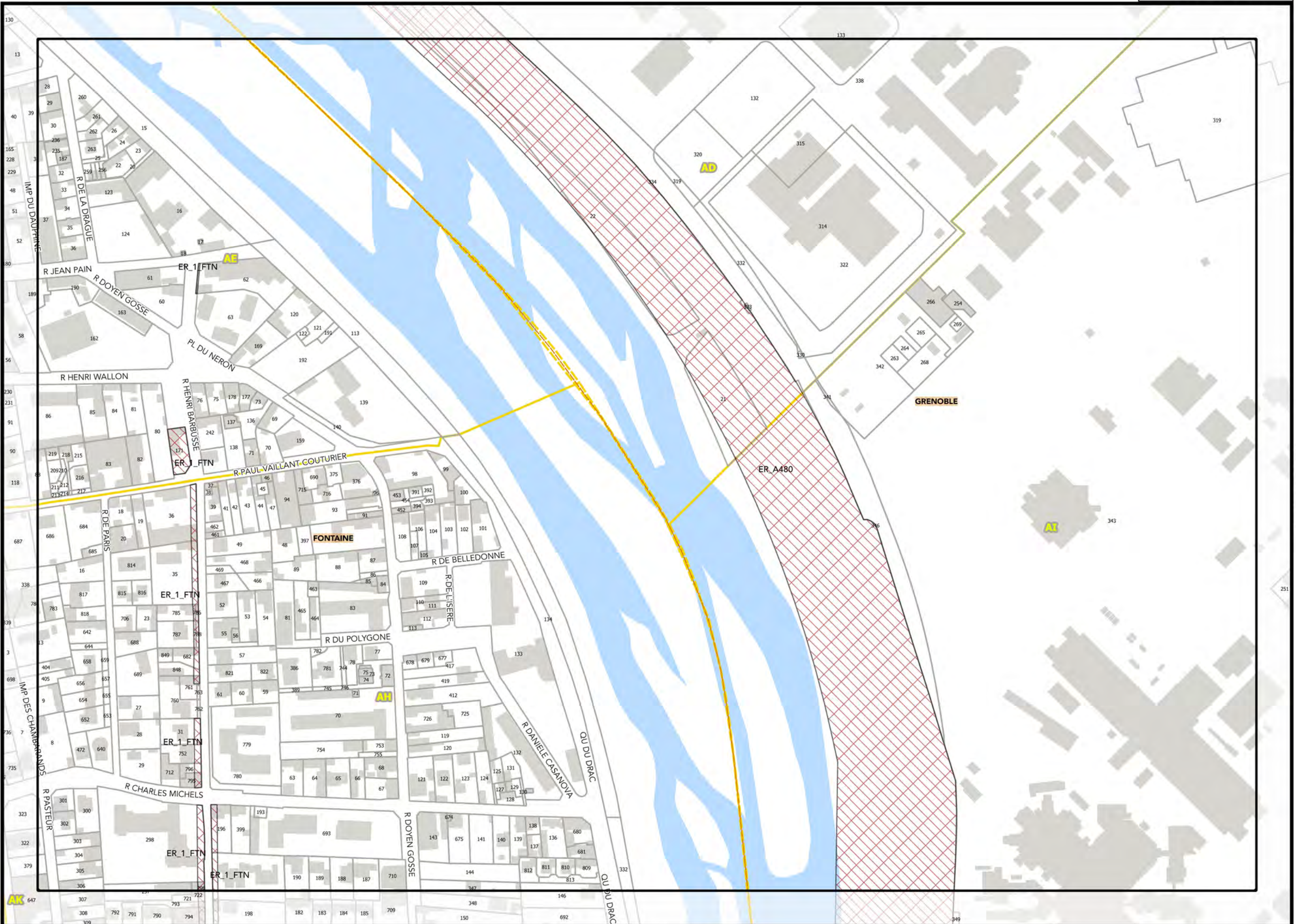
▲J24▲

▲L24▲

Légende: se référer aux premières pages de l'atlas

Sources :  
@ DGFIP Cadastre 2022  
@ DREAL Auvergne Rhône-Alpes






▲L24▲

▲N24▲

J\_ATLAS DES EMPLACEMENTS RÉSERVÉS - TOME 1

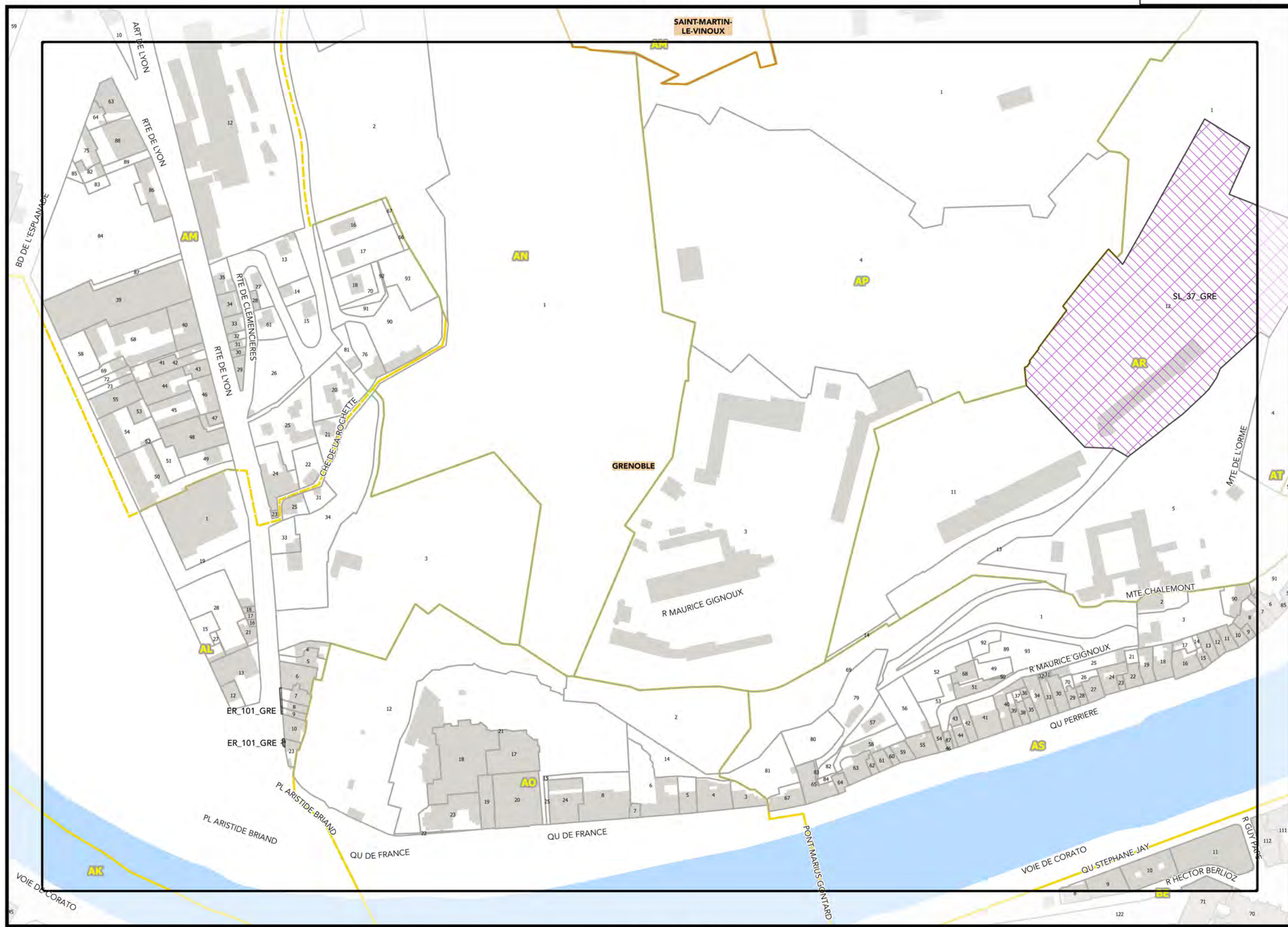
Légende: se référer aux premières pages de l'atlas

Sources :  
@ DGFIP Cadastre 2022  
@ DREAL Auvergne Rhône-Alpes



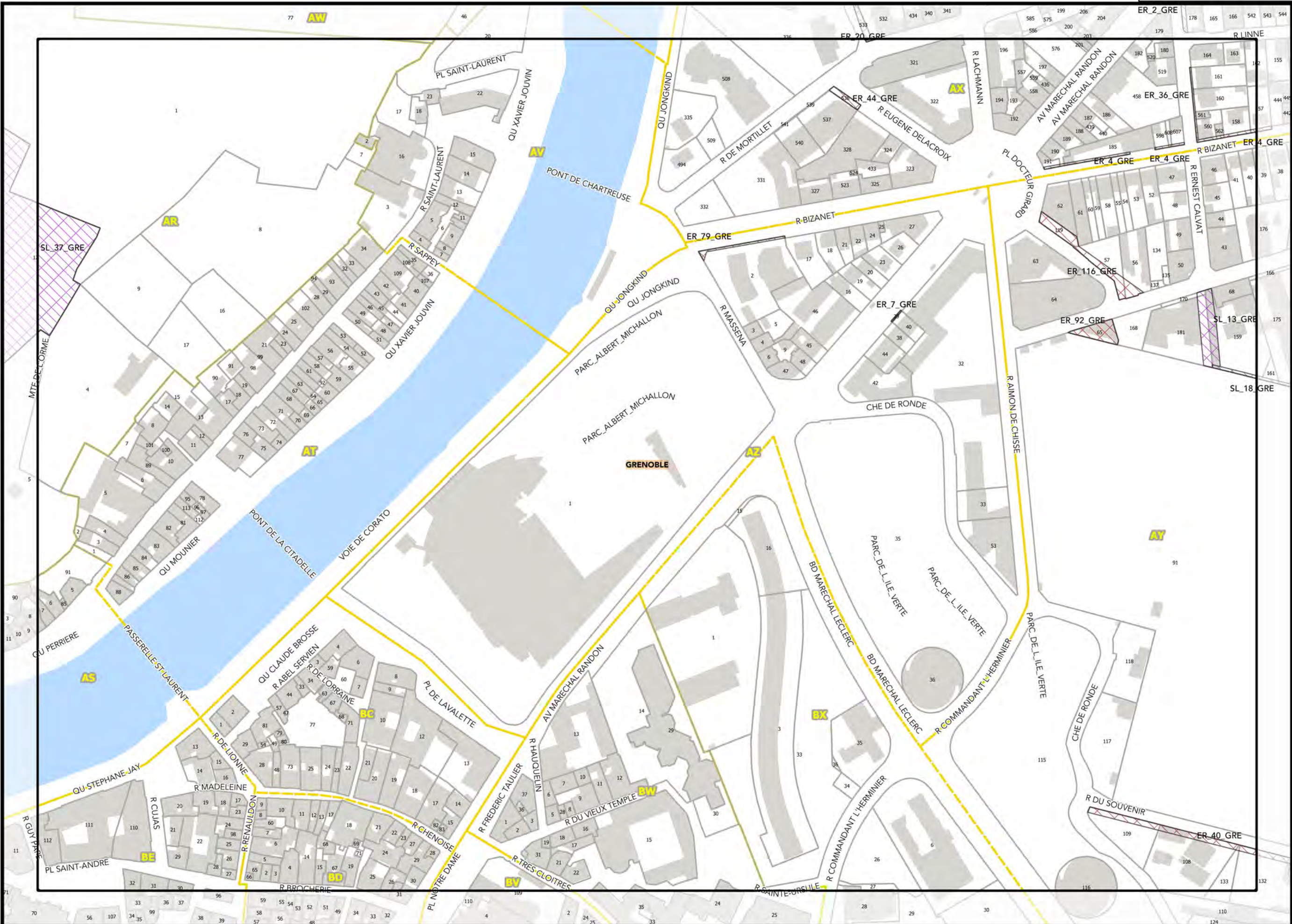







Légende: se référer aux premières pages de l'atlas

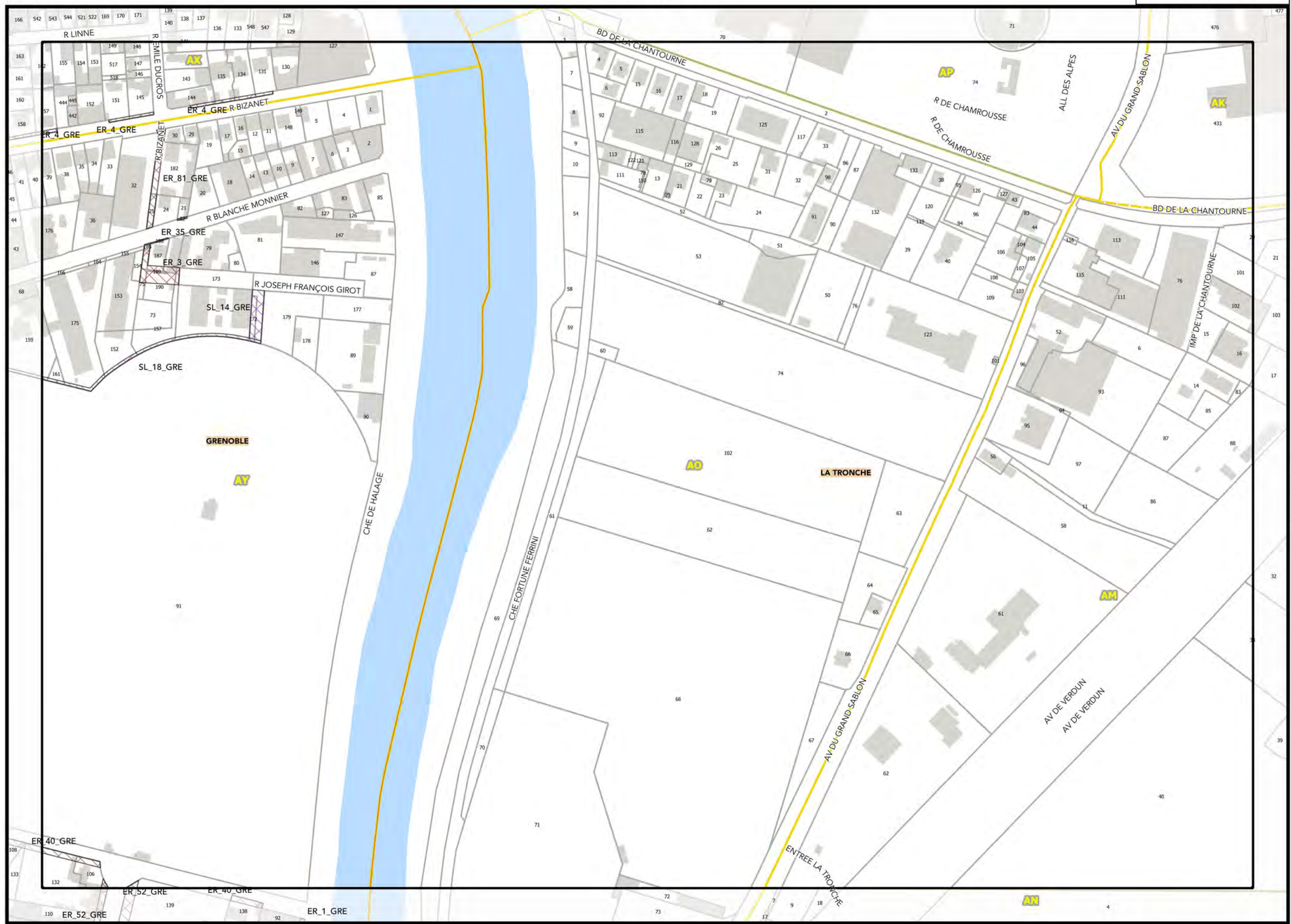
Sources :  
@ DGFIP Cadastre 2022  
@ DREAL Auvergne Rhône-Alpes



Légende: se référer aux premières pages de l'atlas

Sources :  
@ DGFiP Cadastre 2022  
@ DREAL Auvergne Rhône-Alpes






▲P24▲

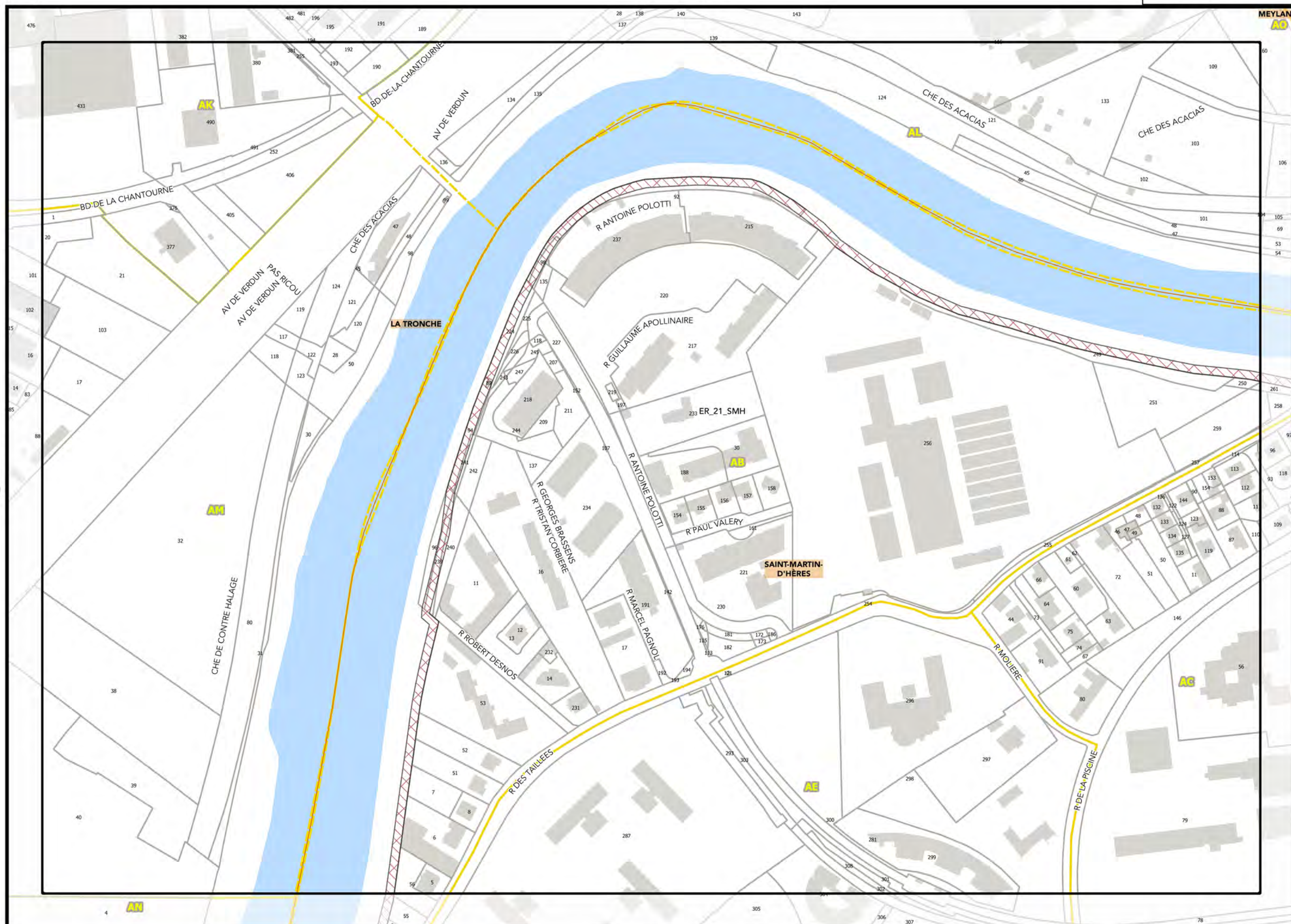
▲R24▲

J\_ATLAS DES EMPLACEMENTS RÉSERVÉS - TOME 1

Légende: se référer aux premières pages de l'atlas

Sources :  
@ DGFIP Cadastre 2022  
@ DREAL Auvergne Rhône-Alpes





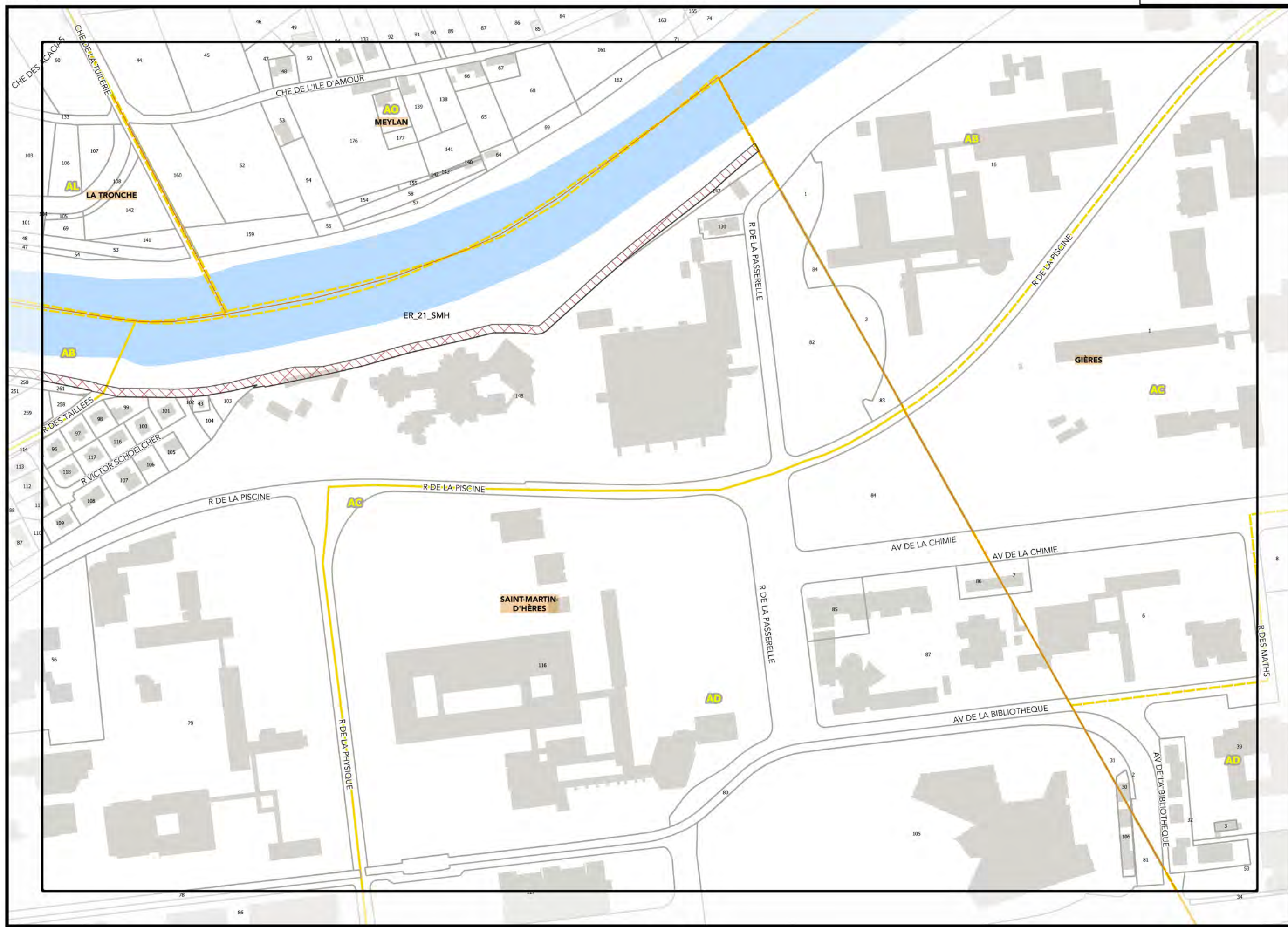
▲Q24▲

▲S24▲

J\_ATLAS DES EMPLACEMENTS RÉSERVÉS - TOME 1

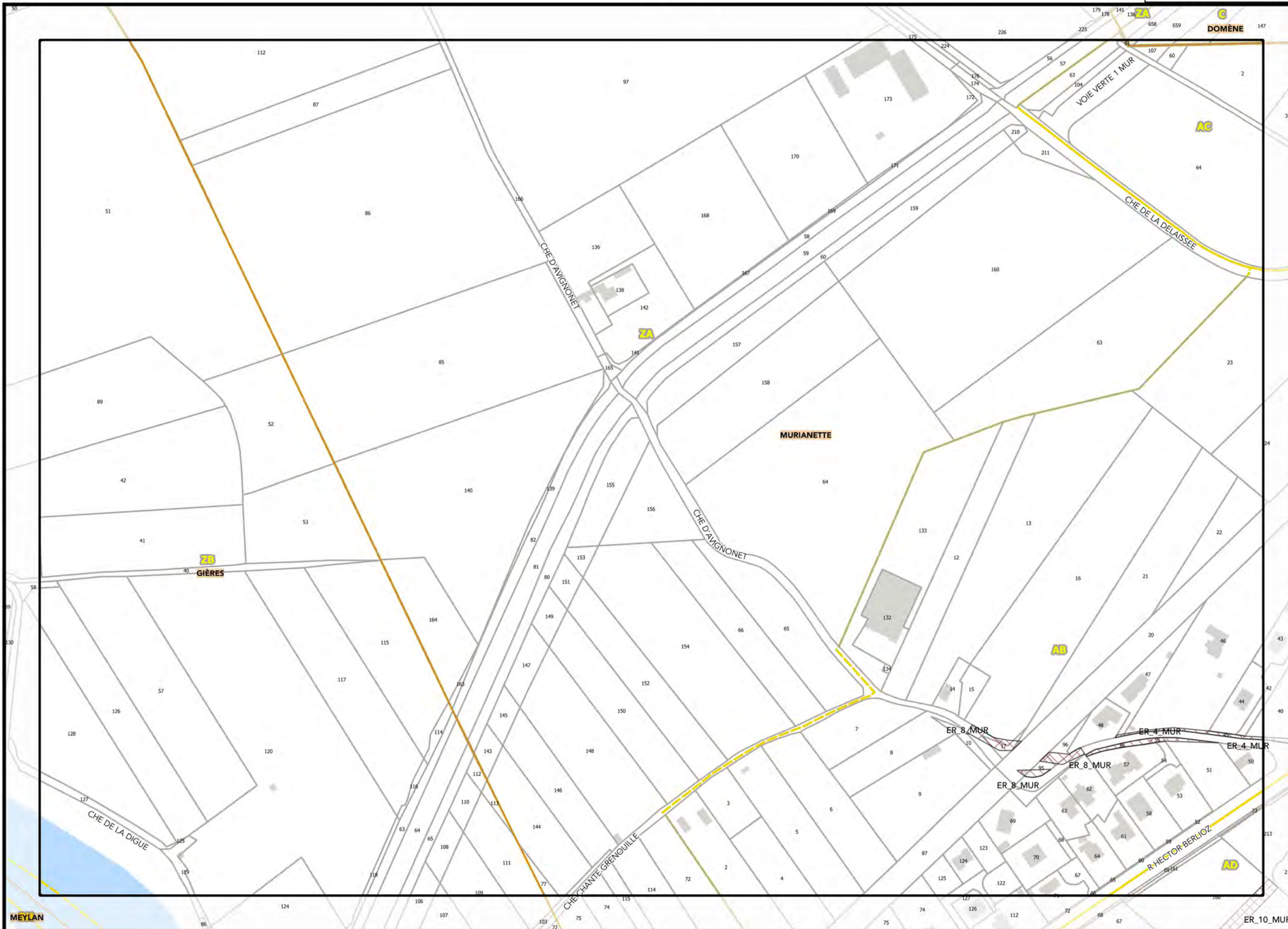
Légende: se référer aux premières pages de l'atlas

Sources :  
@ DGFIP Cadastre 2022  
@ DREAL Auvergne Rhône-Alpes



Légende: se référer aux premières pages de l'atlas


Sources :  
@ DGFiP Cadastre 2022  
@ DREAL Auvergne Rhône-Alpes

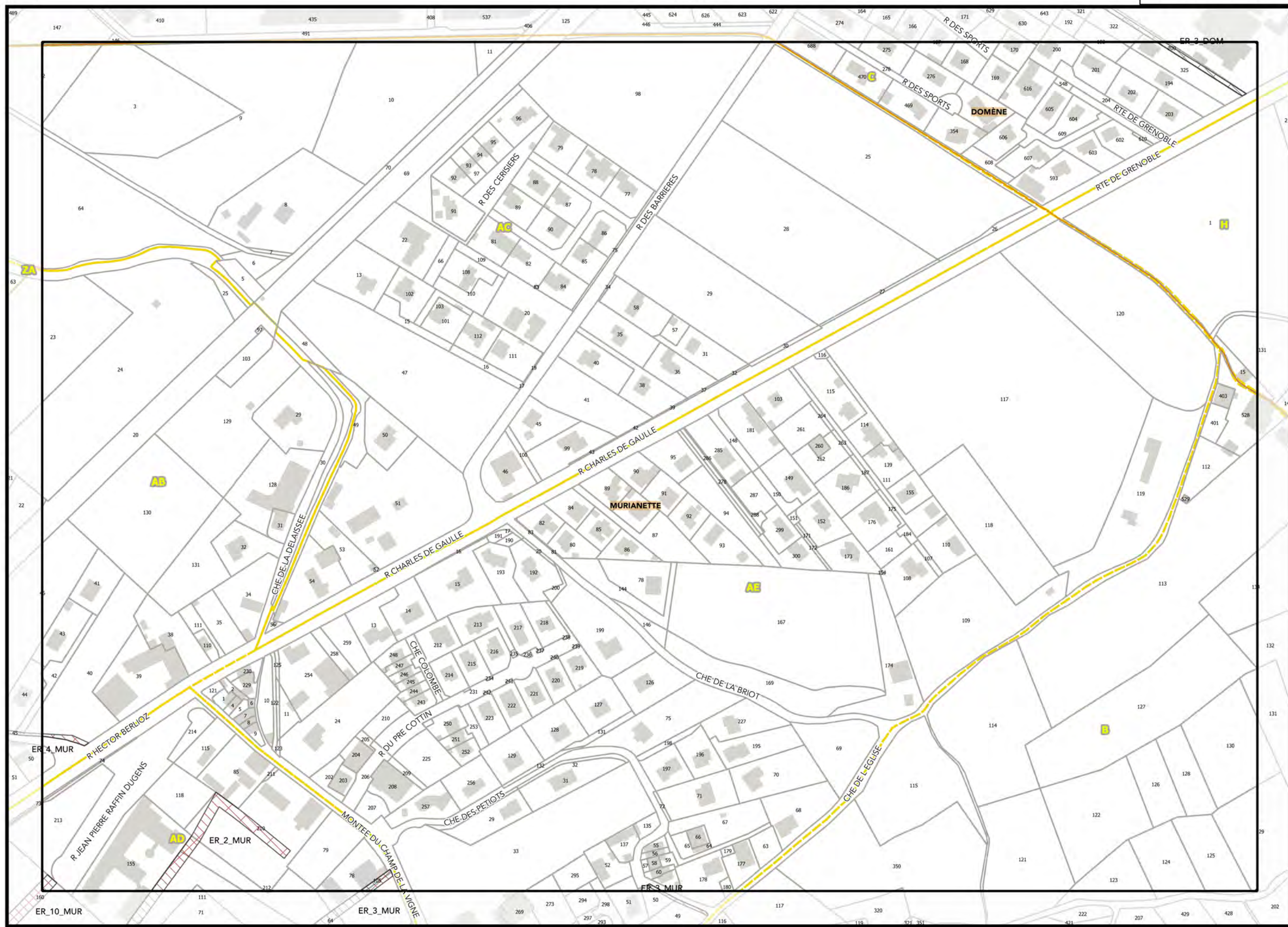


MEYLAN

Légende: se référer aux premières pages de l'atlas

Sources :  
@ DGFIP Cadastre 2022  
@ DREAL Auvergne Rhône-Alpes






▲W24▲

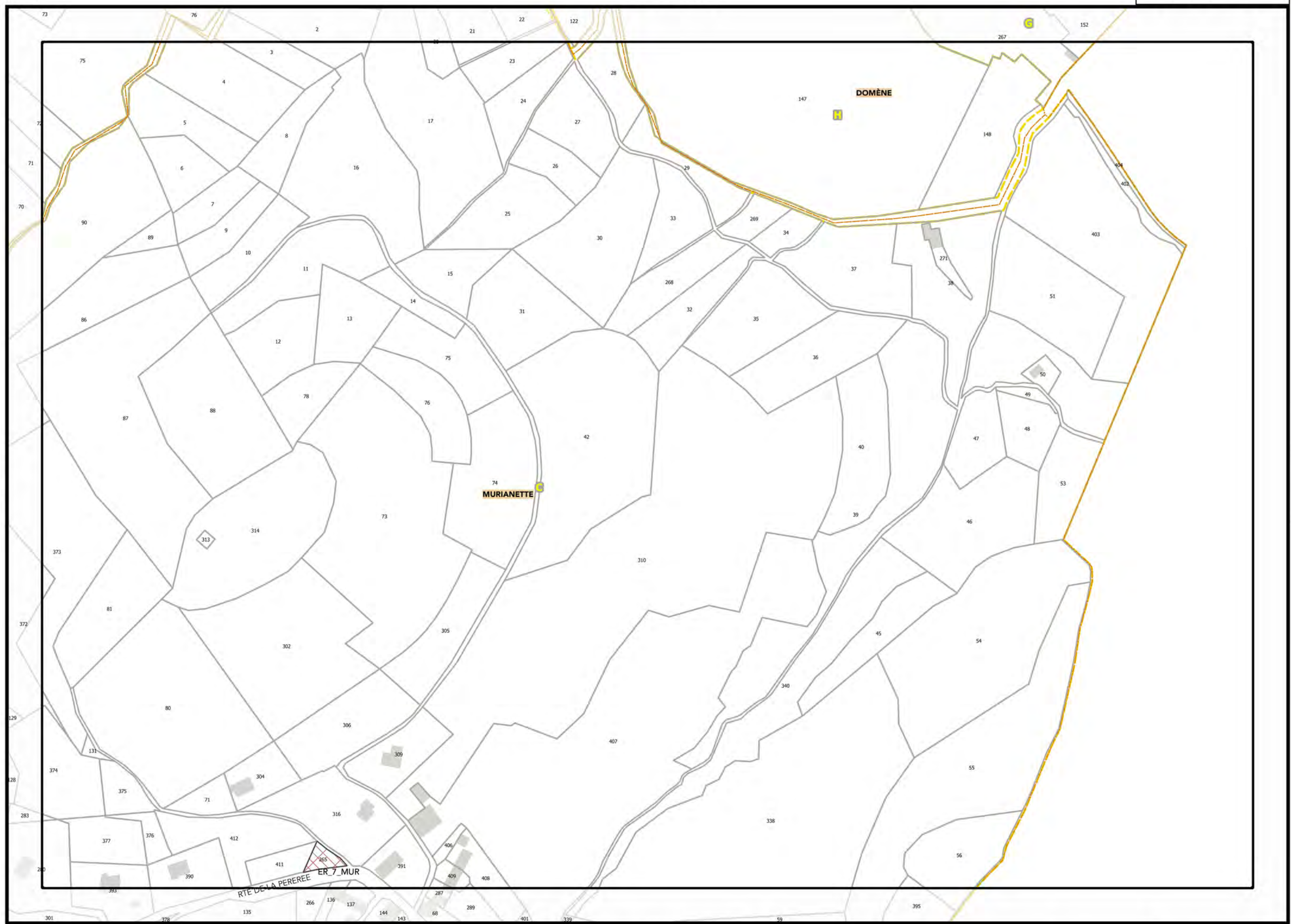
▲Y24▲

J\_ATLAS DES EMPLACEMENTS RÉSERVÉS - TOME 1

Légende: se référer aux premières pages de l'atlas

Sources :  
@ DGFIP Cadastre 2022  
@ DREAL Auvergne Rhône-Alpes





Légende: se référer aux premières pages de l'atlas

Sources :  
@ DGFIP Cadastre 2022  
@ DREAL Auvergne Rhône-Alpes



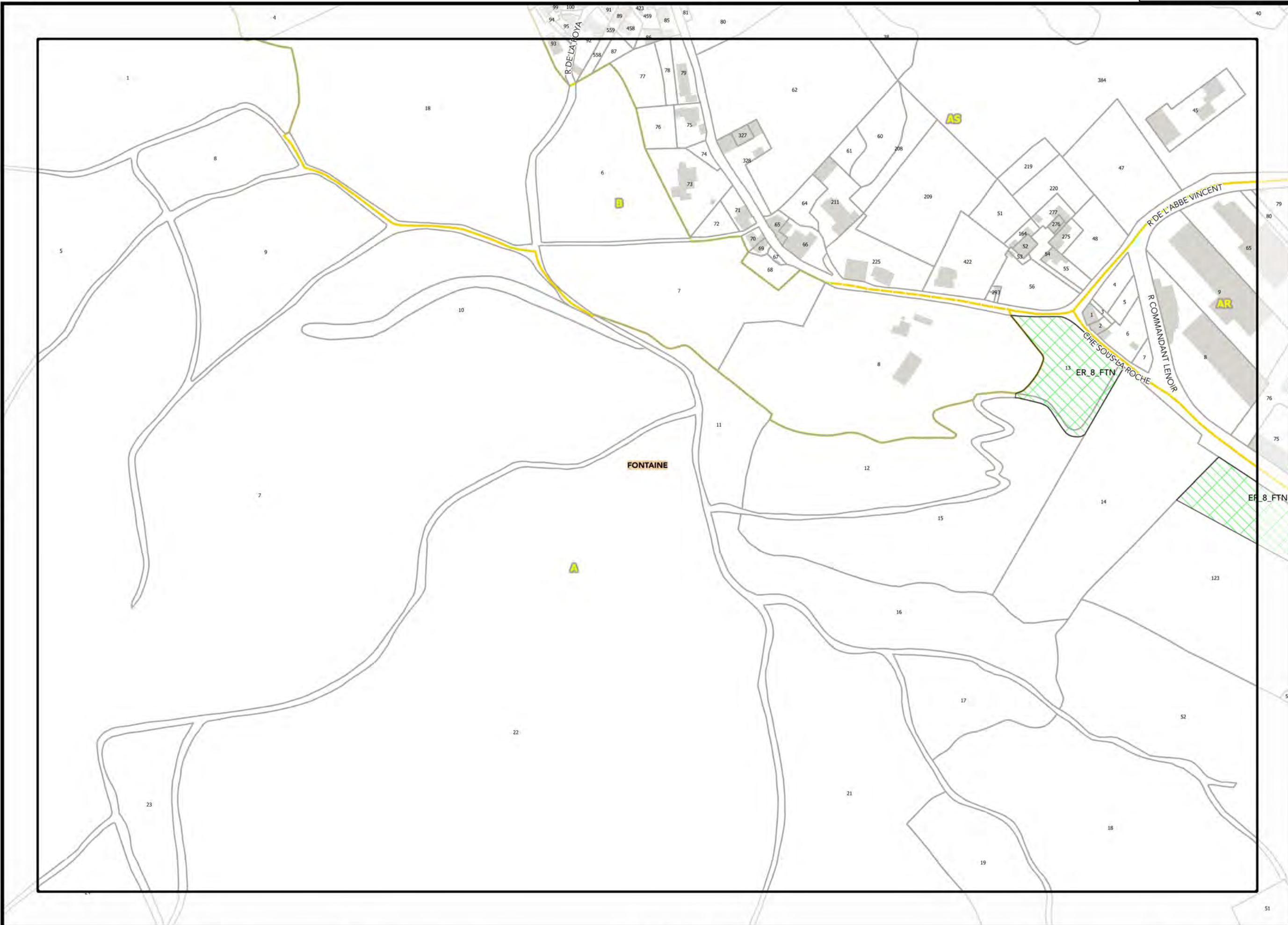


▲ J24 ▲

Planche n° J25



Document approuvé le 20/12/2019  
Modification n°2 du 05/07/2024



▲ I25 ▲


▲ K25 ▲

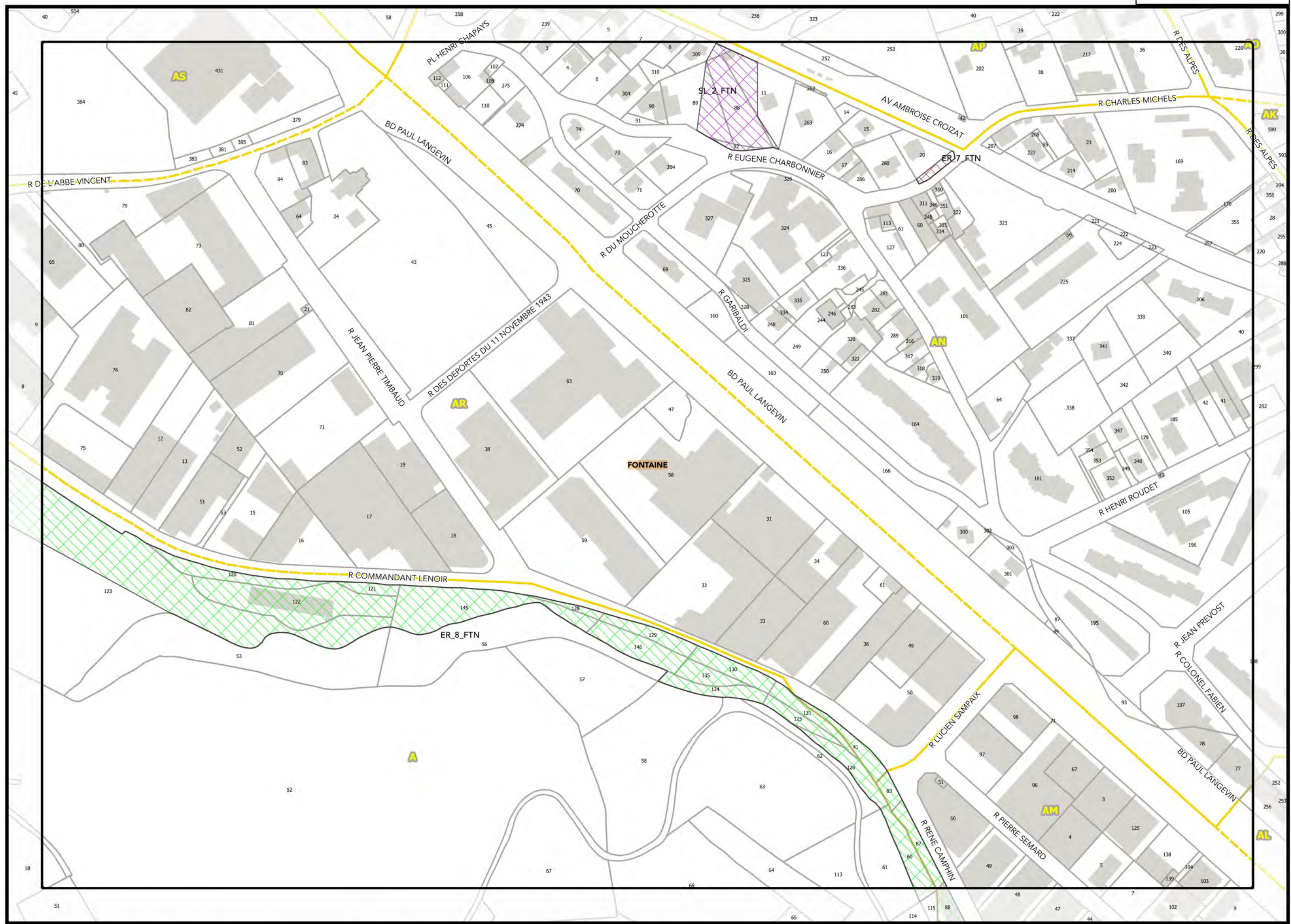
J\_ATLAS DES EMPLACEMENTS RÉSERVÉS - TOME 1

Légende: se référer aux premières pages de l'atlas

Sources :  
@ DGFIP Cadastre 2022  
@ DREAL Auvergne Rhône-Alpes

▼ J26 ▼






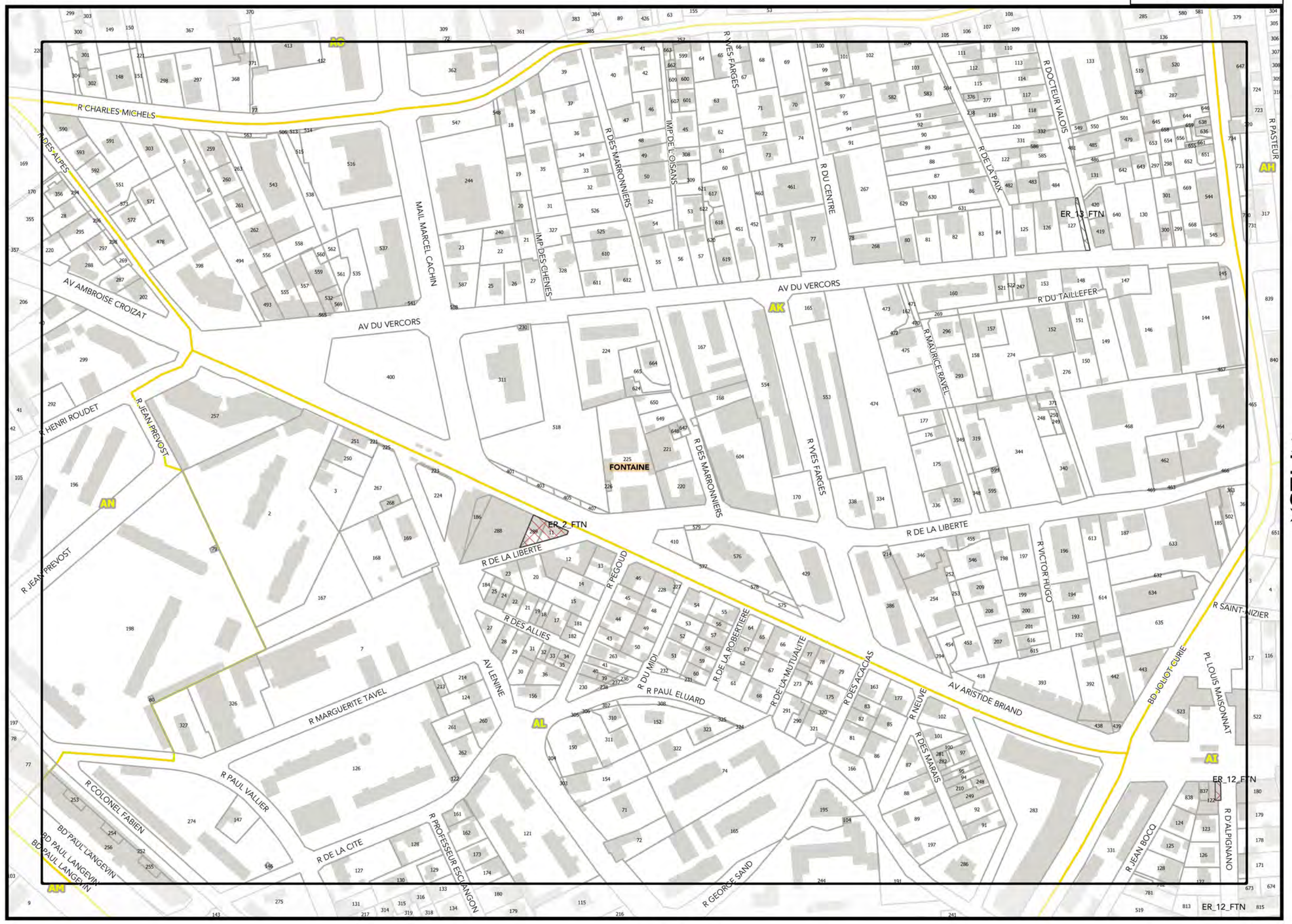
▲J25▲

▲L25▲

Légende: se référer aux premières pages de l'atlas

Sources :  
@ DGFip Cadastre 2022  
@ DREAL Auvergne Rhône-Alpes






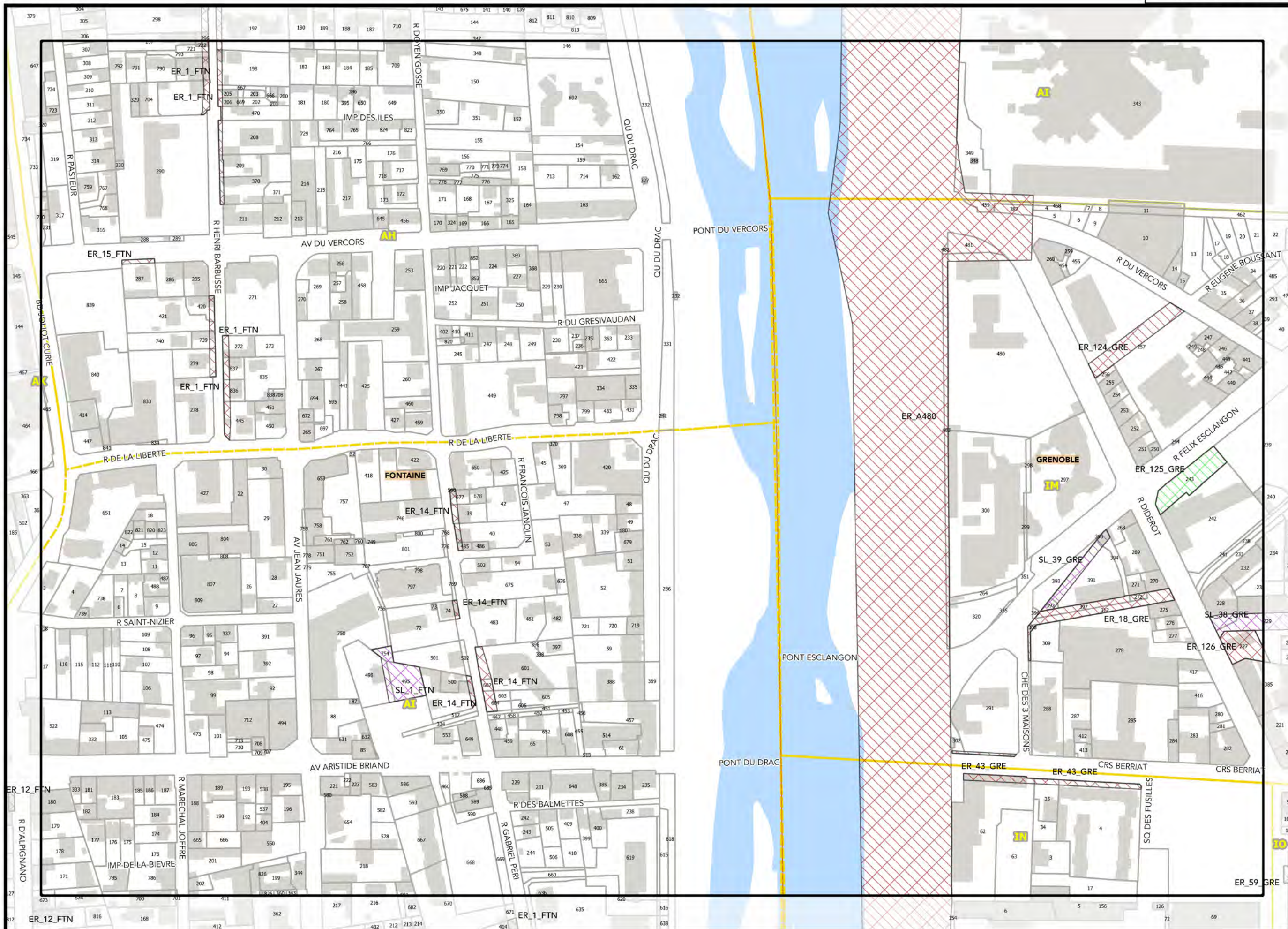
▲ K25 ▲

▲ M25 ▲

Légende: se référer aux premières pages de l'atlas

Sources :  
@ DGFiP Cadastre 2022  
@ DREAL Auvergne Rhône-Alpes



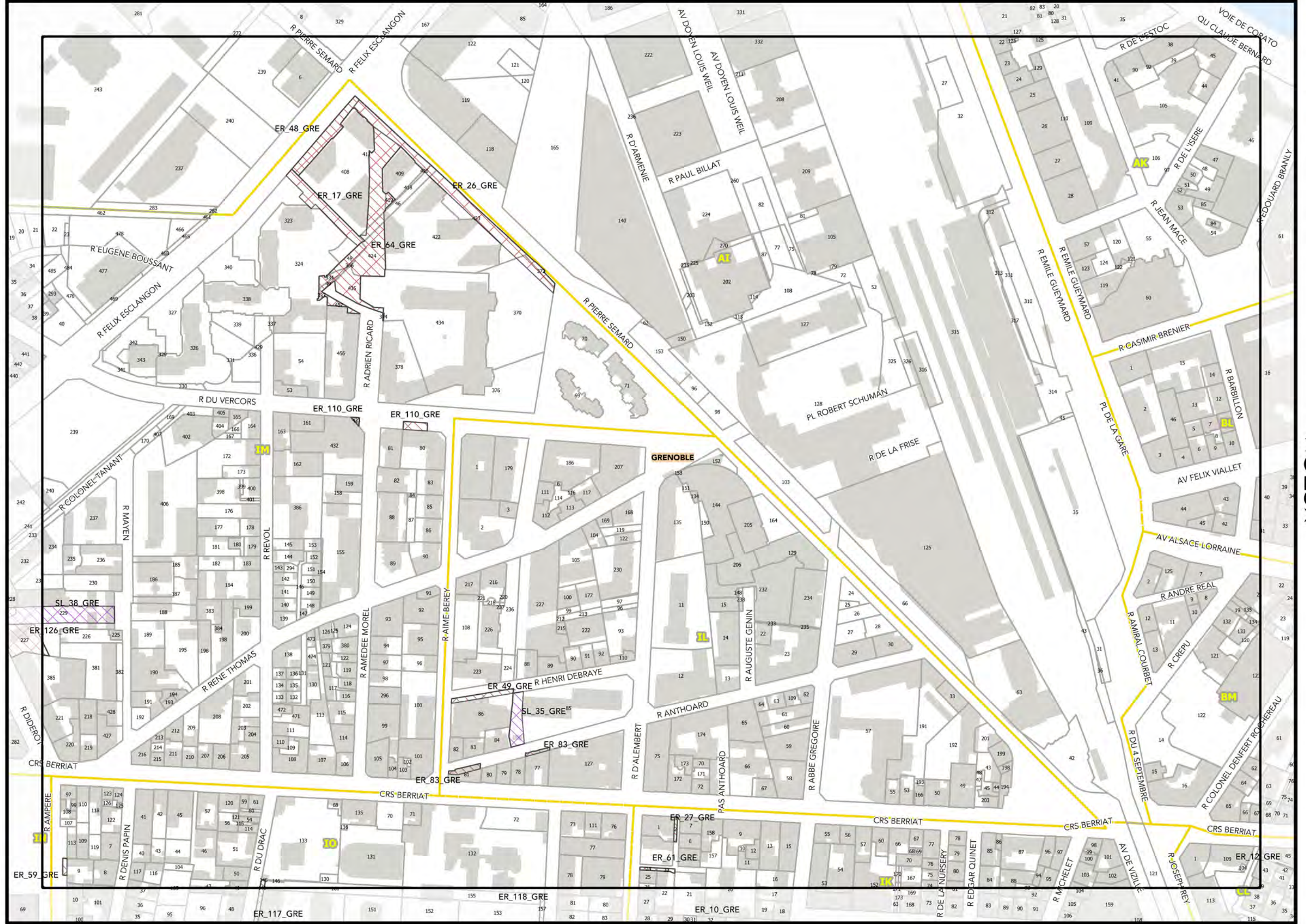


▲L25▲

▲N25▲

Légende: se référer aux premières pages de l'atlas

Sources :  
@ DGFiP Cadastre 2022  
@ DREAL Auvergne Rhône-Alpes

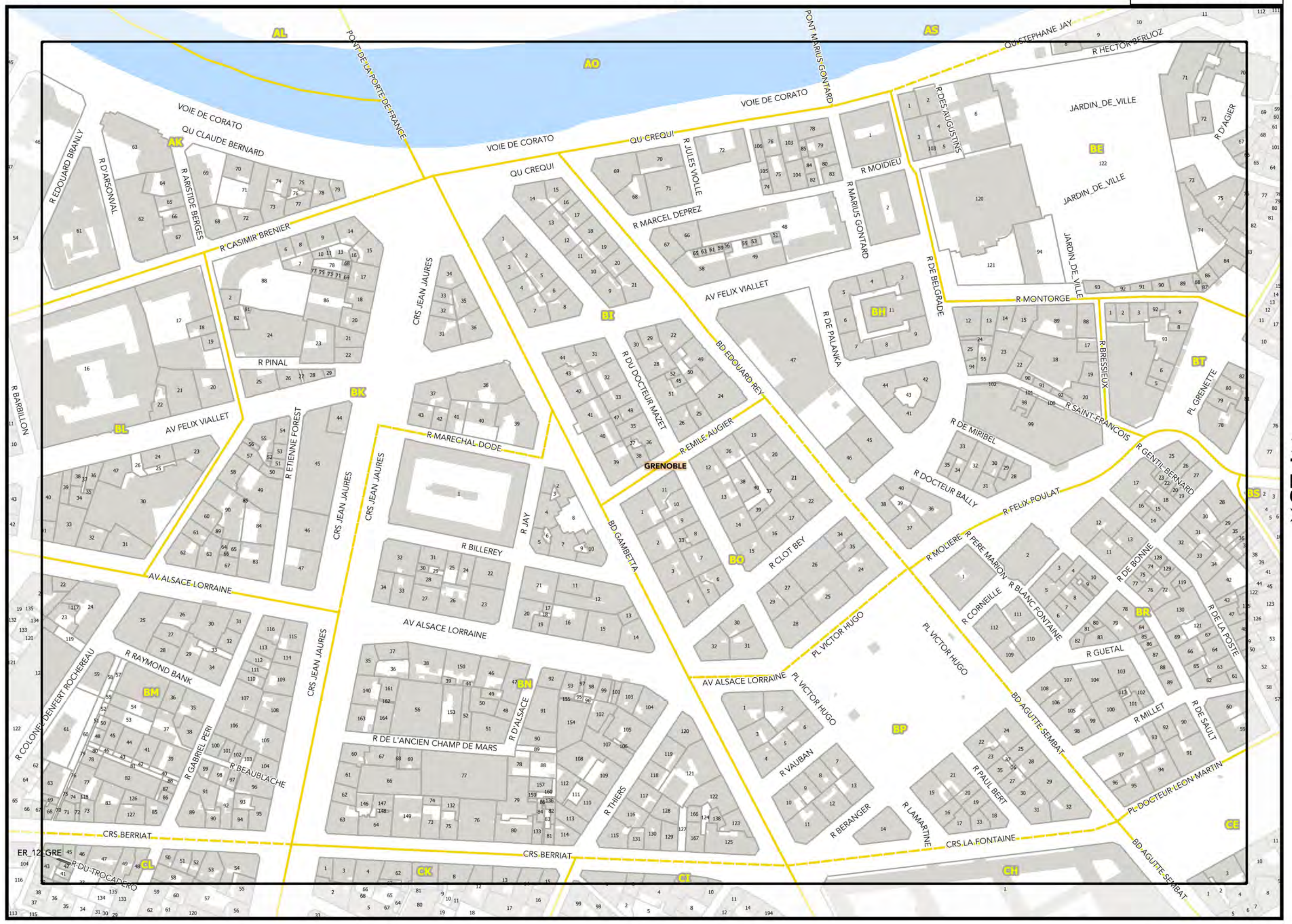


AM25▲

▼025▼

Légende: se référer aux premières pages de l'atlas

Sources :  
@ DGFiP Cadastre 2022  
@ DREAL Auvergne Rhône-Alpes




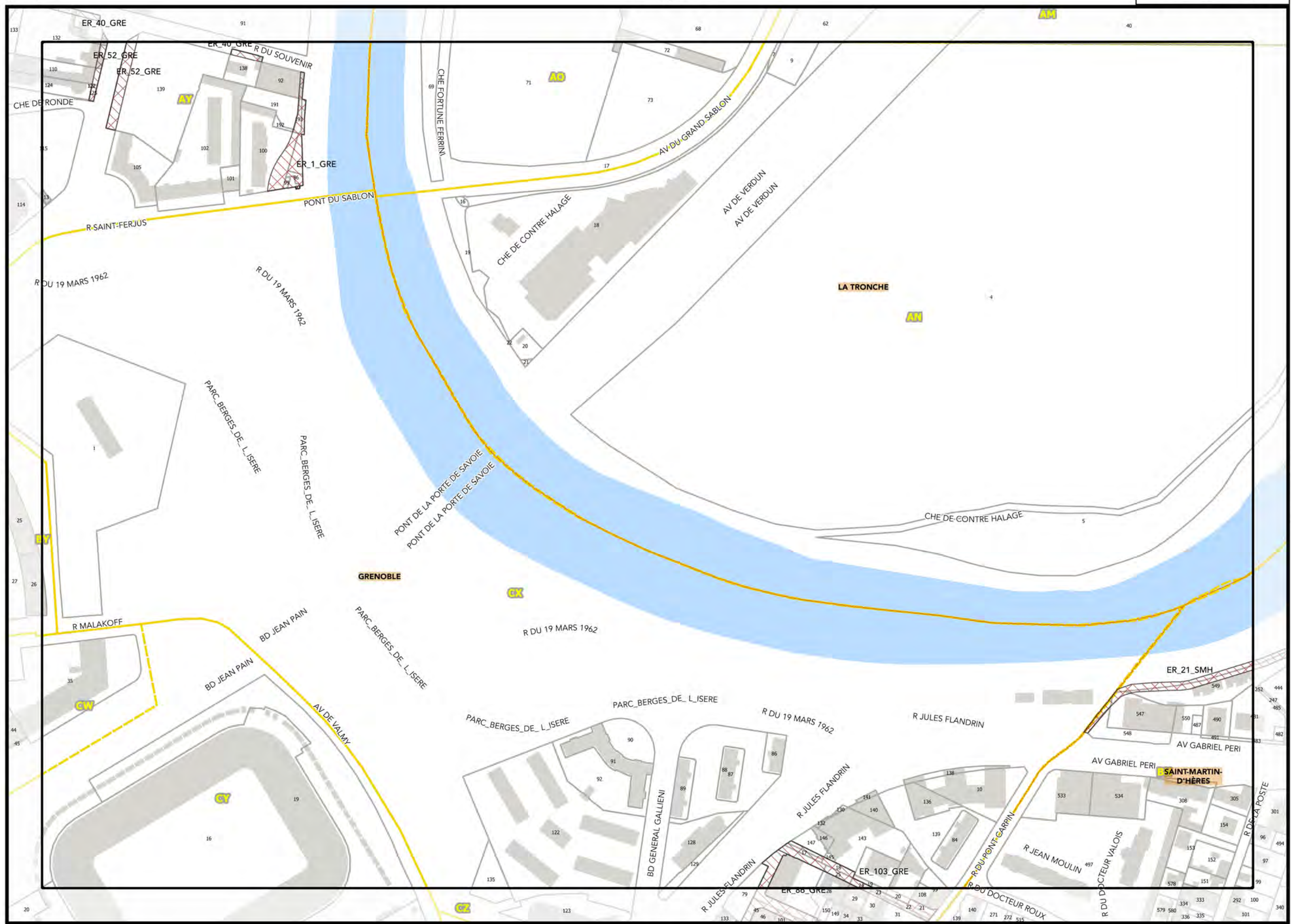
▲N25▲

▲P25▲

Légende: se référer aux premières pages de l'atlas

Sources :  
@ DGFiP Cadastre 2022  
@ DREAL Auvergne Rhône-Alpes






▲P25▲

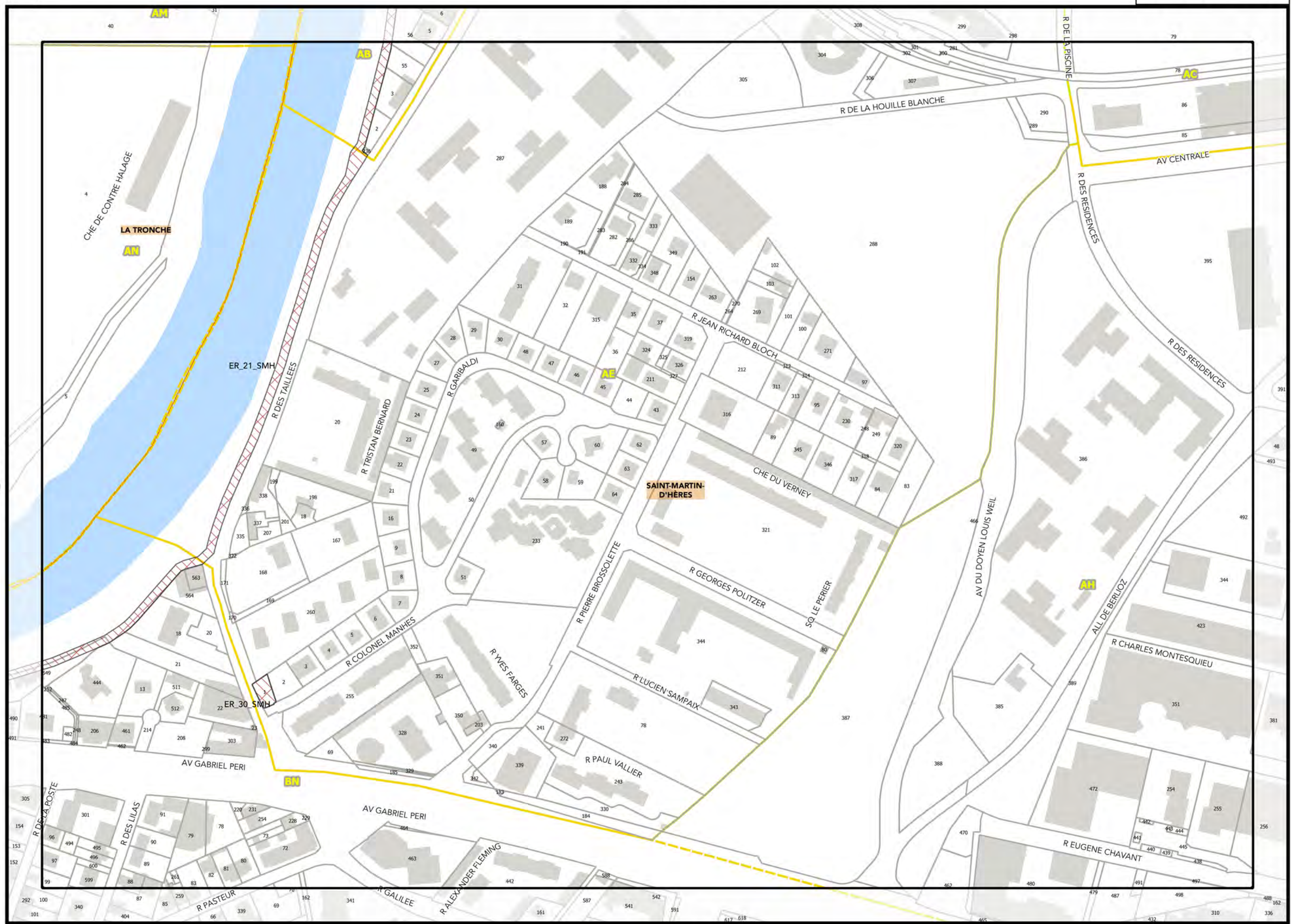
▲R25▲

J\_ATLAS DES EMPLACEMENTS RÉSERVÉS - TOME 1

Légende: se référer aux premières pages de l'atlas


Sources :  
@ DGFIP Cadastre 2022  
@ DREAL Auvergne Rhône-Alpes



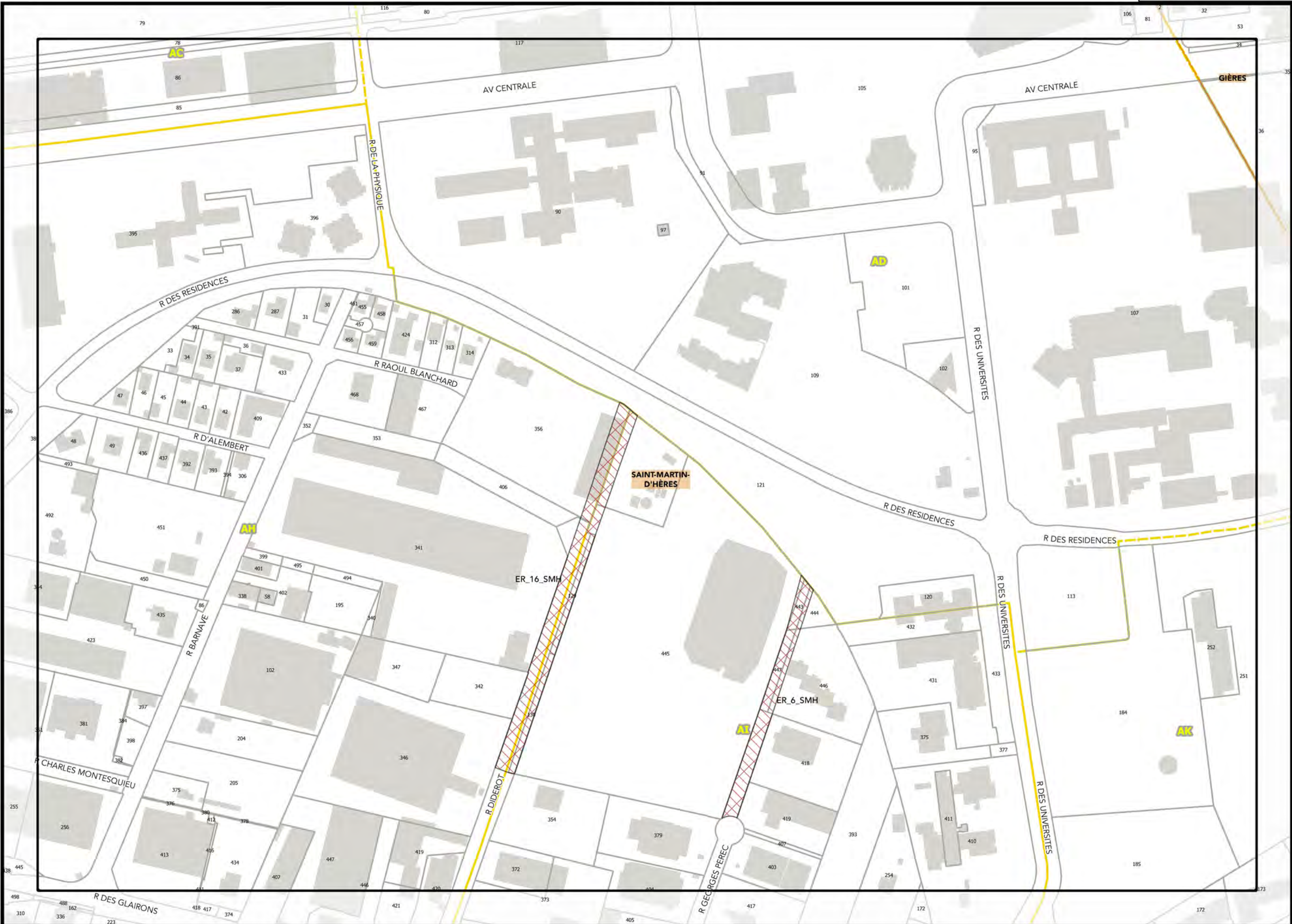


Légende: se référer aux premières pages de l'atlas

Sources :  
@ DGFIP Cadastre 2022  
@ DREAL Auvergne Rhône-Alpes




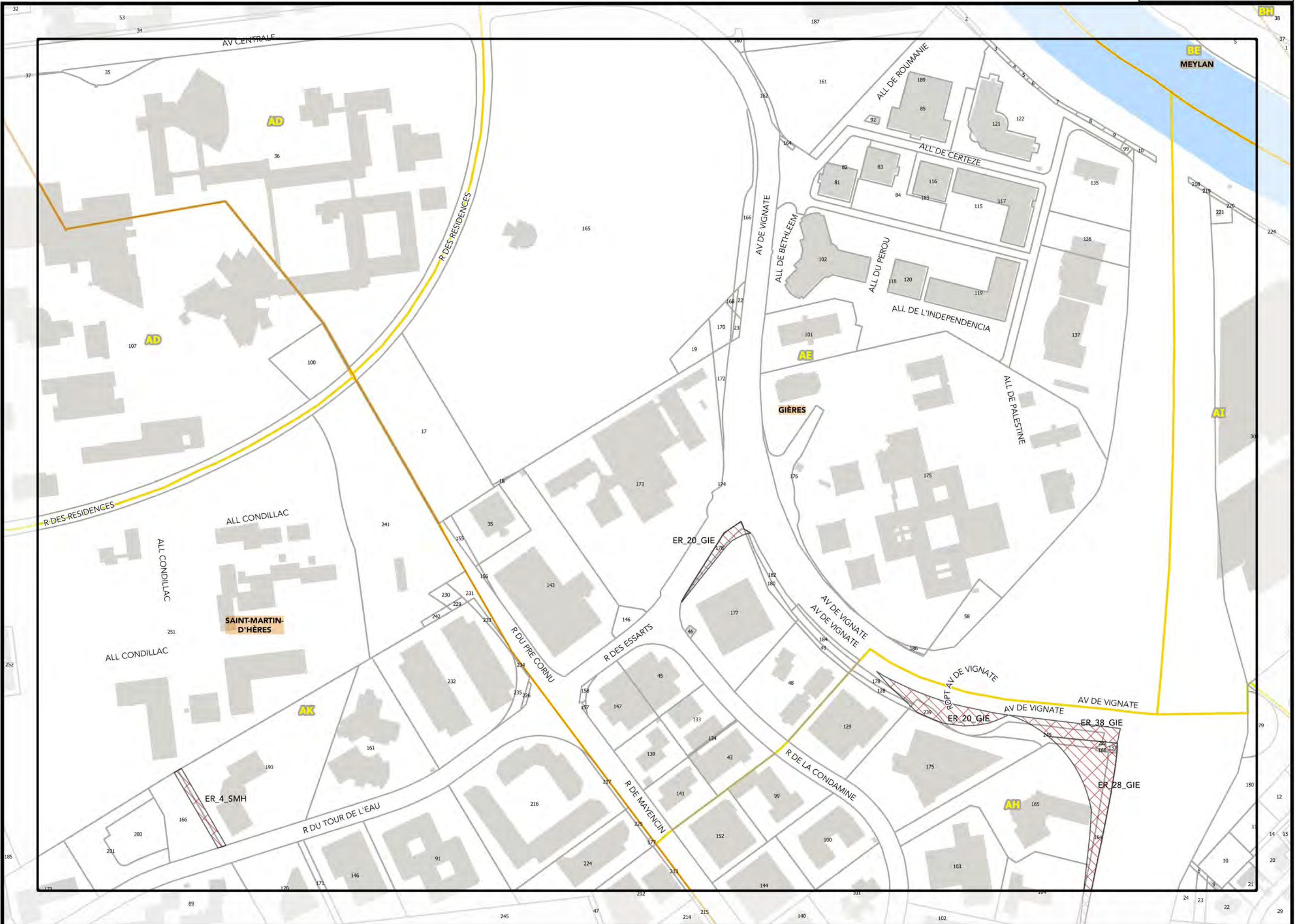




Légende: se référer aux premières pages de l'atlas

Sources :  
@ DGFIP Cadastre 2022  
@ DREAL Auvergne Rhône-Alpes






▲S25▲

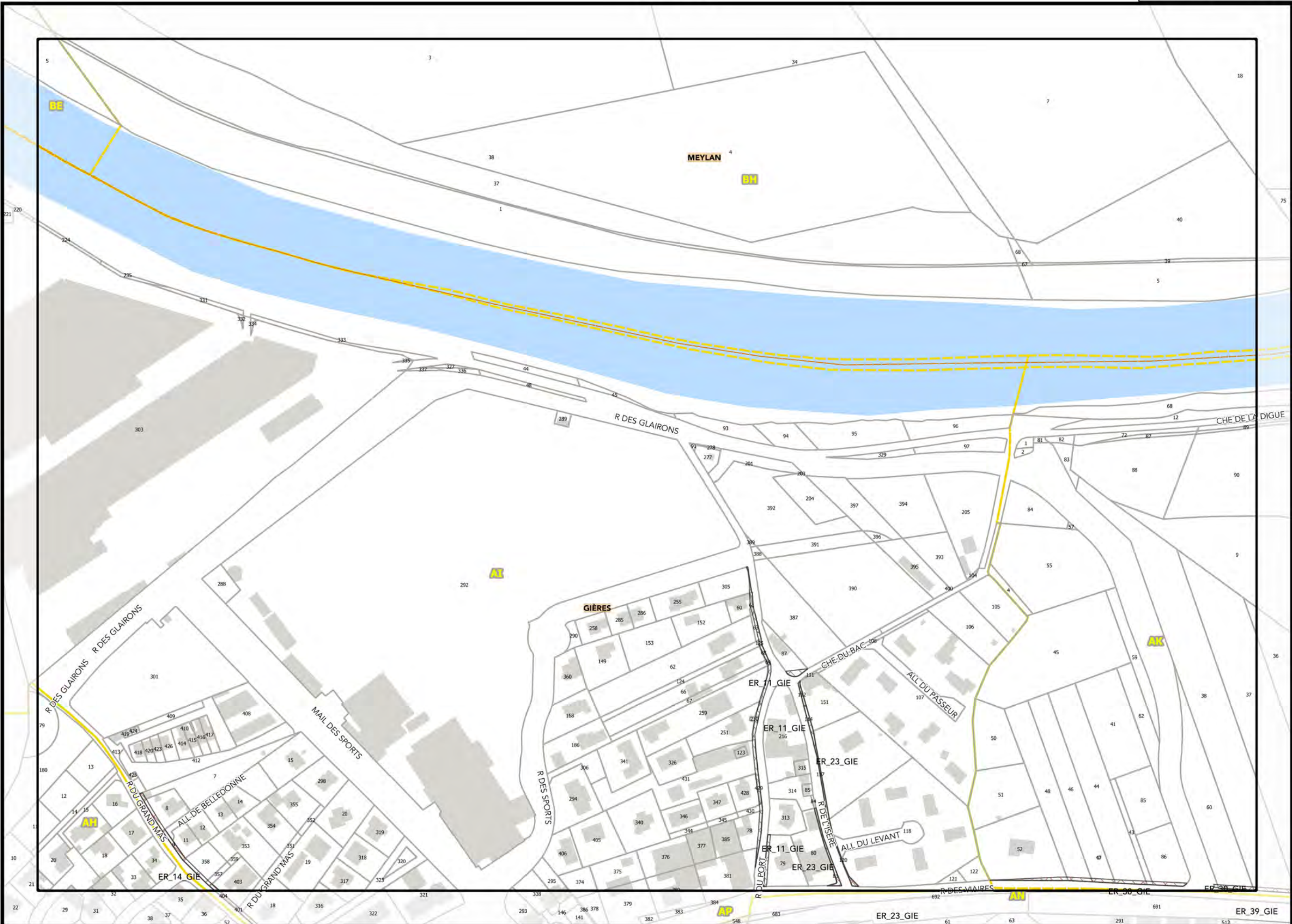
▲S25▲

J\_ATLAS DES EMPLACEMENTS RÉSERVÉS - TOME 1

Légende: se référer aux premières pages de l'atlas

Sources :  
@ DGFIP Cadastre 2022  
@ DREAL Auvergne Rhône-Alpes





▲T25▲


▲V25▲

J\_ATLAS DES EMPLACEMENTS RÉSERVÉS - TOME 1

Légende: se référer aux premières pages de l'atlas

Sources :  
@ DGFIP Cadastre 2022  
@ DREAL Auvergne Rhône-Alpes

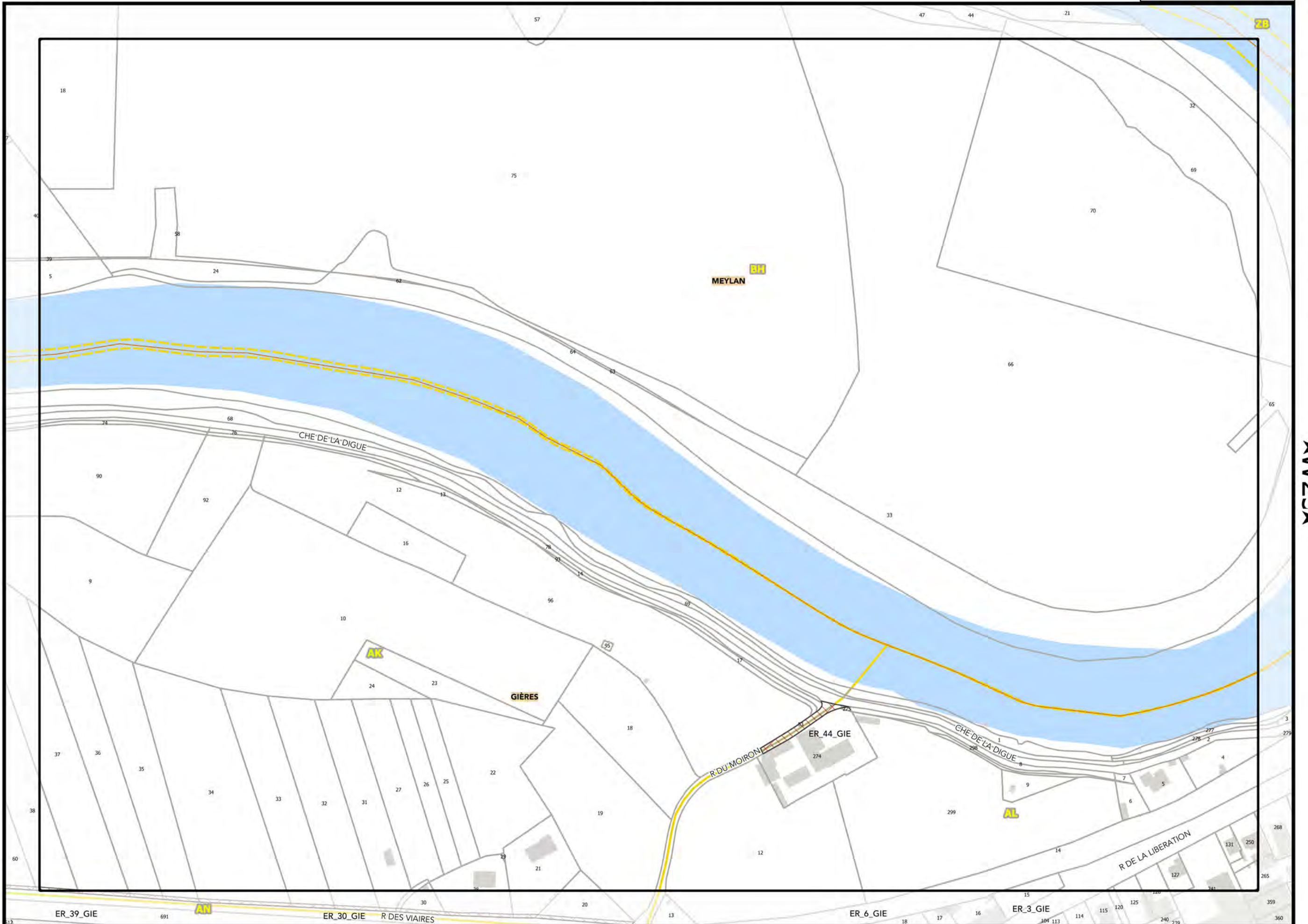
▼U26▼



▲U25▲

▲W25▲

J\_ATLAS DES EMPLACEMENTS RÉSERVÉS - TOME 1



Légende: se référer aux premières pages de l'atlas

Sources :  
@ DGFIP Cadastre 2022  
@ DREAL Auvergne Rhône-Alpes

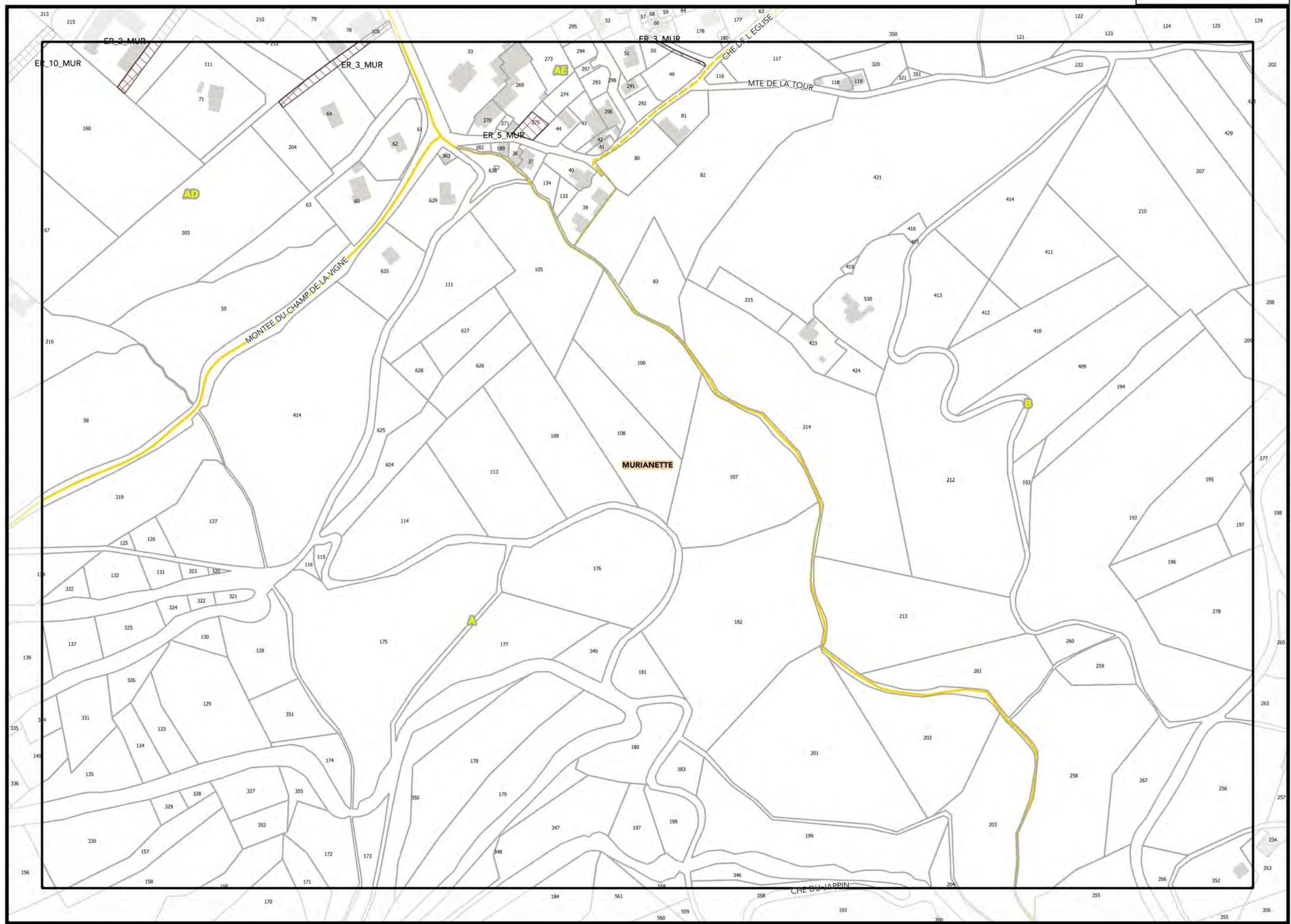


V25

V25

Légende: se référer aux premières pages de l'atlas

Sources :  
@ DGFIP Cadastre 2022  
@ DREAL Auvergne Rhône-Alpes




▲W25▲

▲Y25▲

J\_ATLAS DES EMPLACEMENTS RÉSERVÉS - TOME 1

Légende: se référer aux premières pages de l'atlas

Sources :  
@ DGFIP Cadastre 2022  
@ DREAL Auvergne Rhône-Alpes






▲X25▲

▲Z25▲

J\_ATLAS DES EMPLACEMENTS RÉSERVÉS - TOME 1

Légende: se référer aux premières pages de l'atlas

Sources :  
@ DGFIP Cadastre 2022  
@ DREAL Auvergne Rhône-Alpes





▲ I25 ▲

Planche n° I26



Document approuvé le 20/12/2019  
Modification n°2 du 05/07/2024

▲ H26 ▲




▲ J26 ▼

J\_ATLAS DES EMPLACEMENTS RÉSERVÉS - TOME 1

Légende: se référer aux premières pages de l'atlas

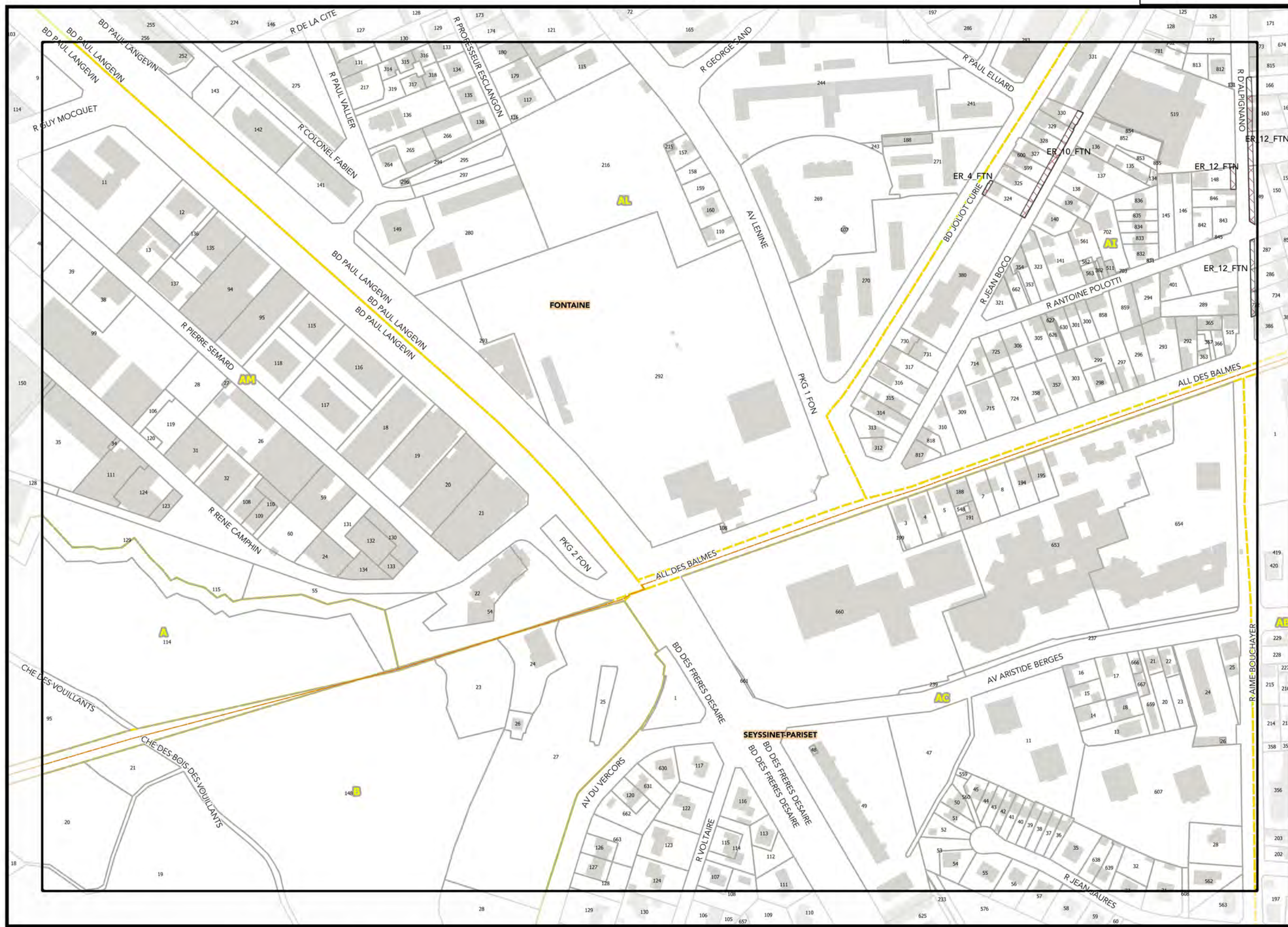
Sources :  
@ DGFIP Cadastre 2022  
@ DREAL Auvergne Rhône-Alpes

▼ I27 ▼



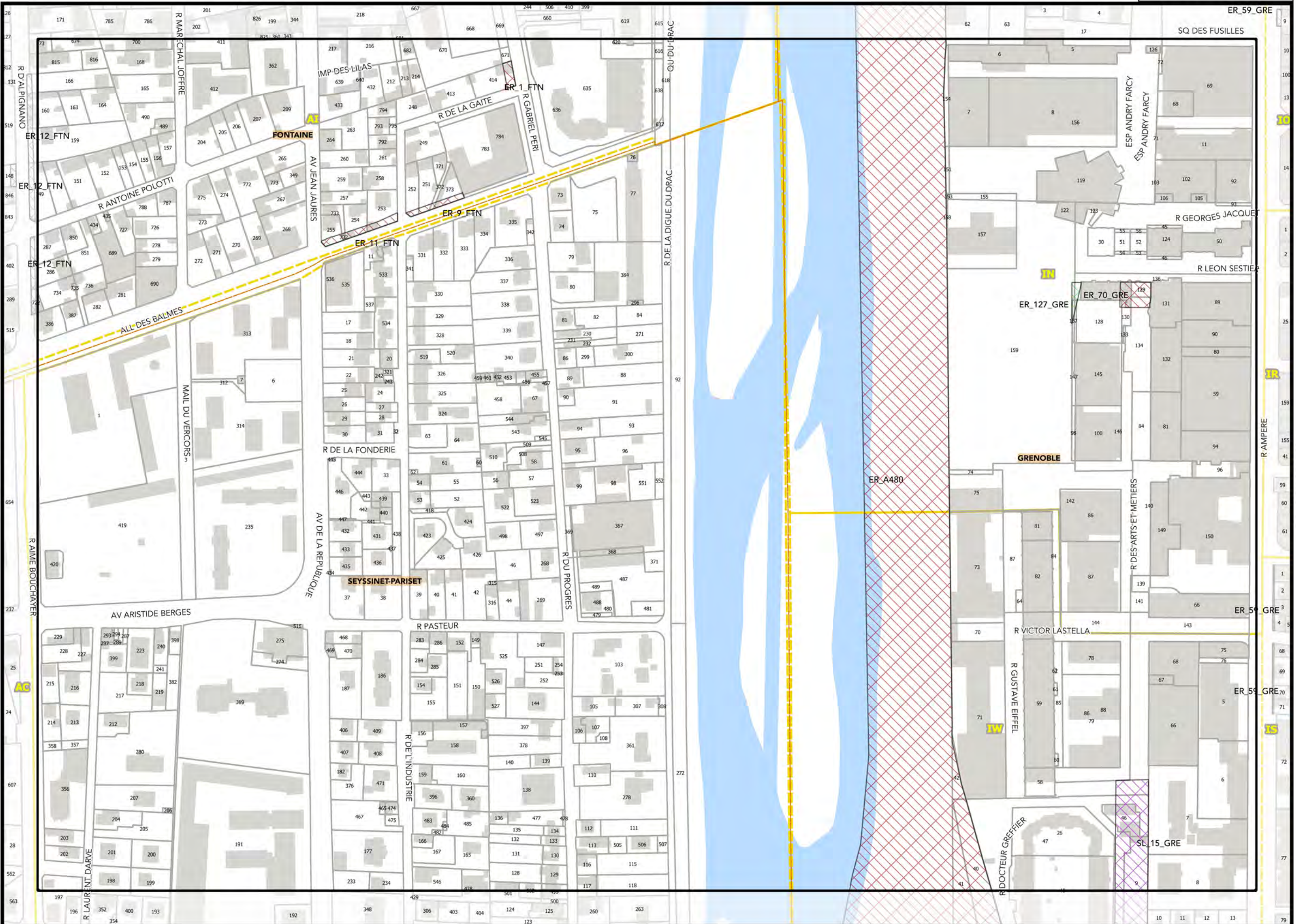




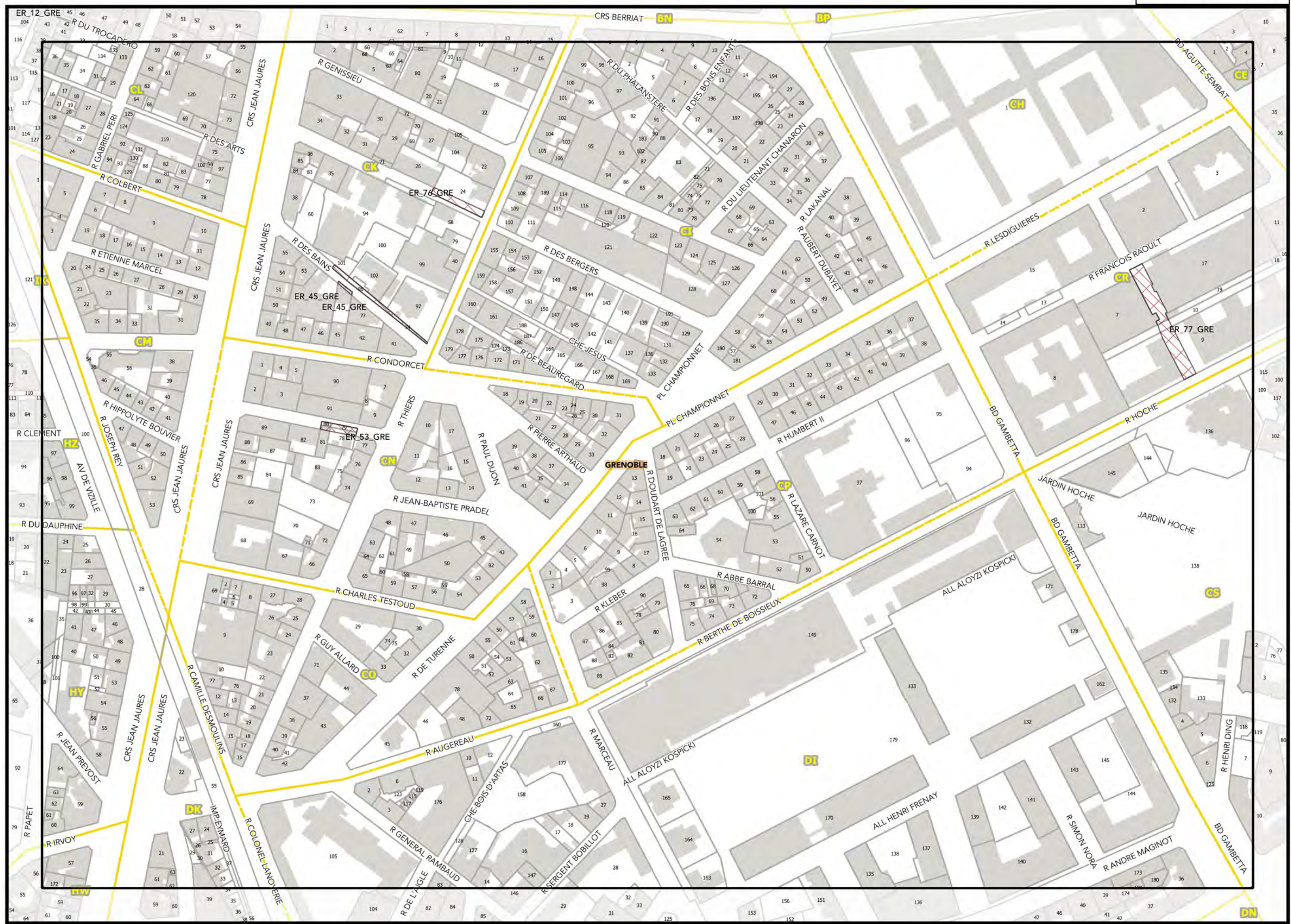


Légende: se référer aux premières pages de l'atlas

Sources :  
@ DGFip Cadastre 2022  
@ DREAL Auvergne Rhône-Alpes




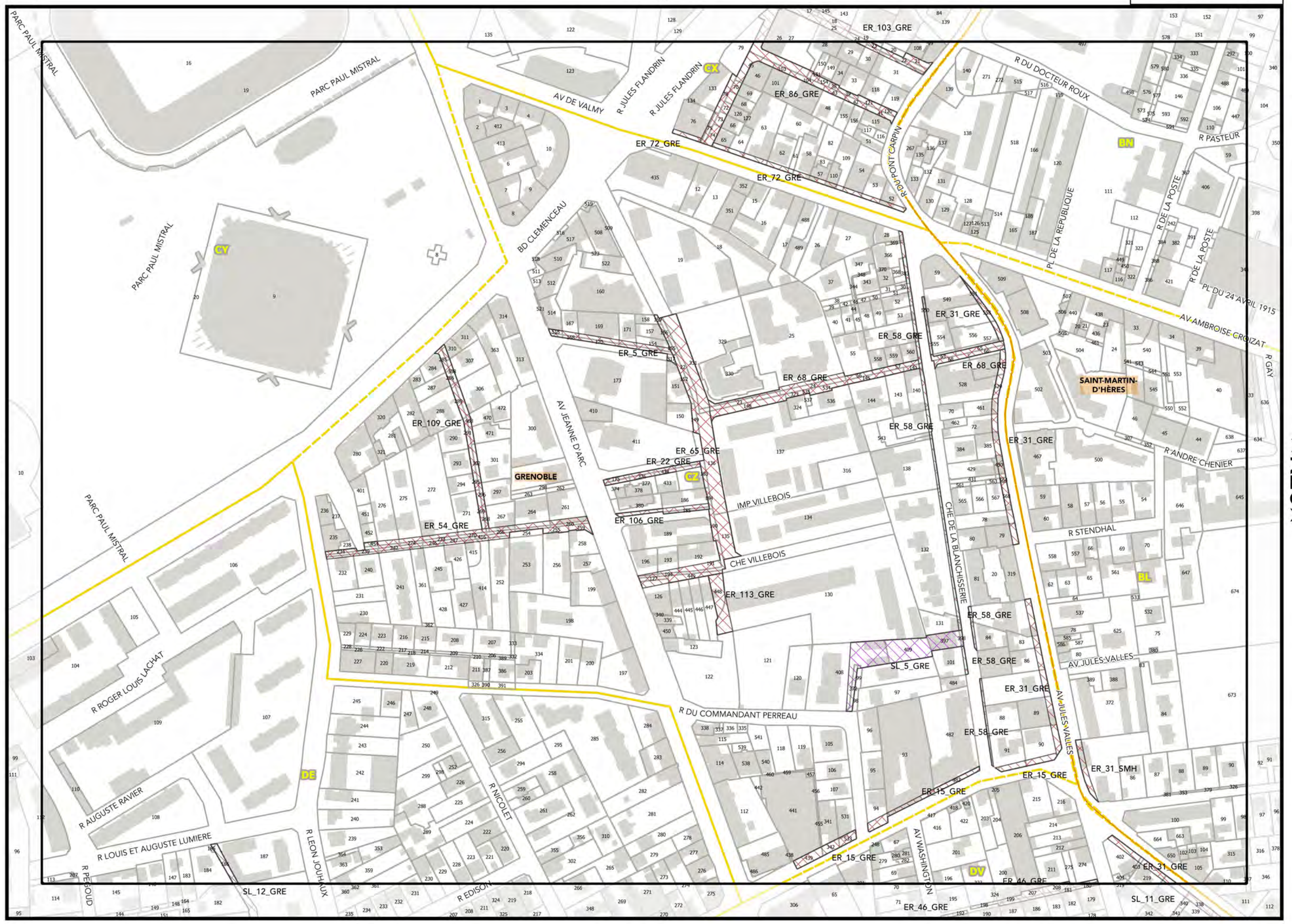




Légende: se référer aux premières pages de l'atlas

Sources :  
@ DGFiP Cadastre 2022  
@ DREAL Auvergne Rhône-Alpes





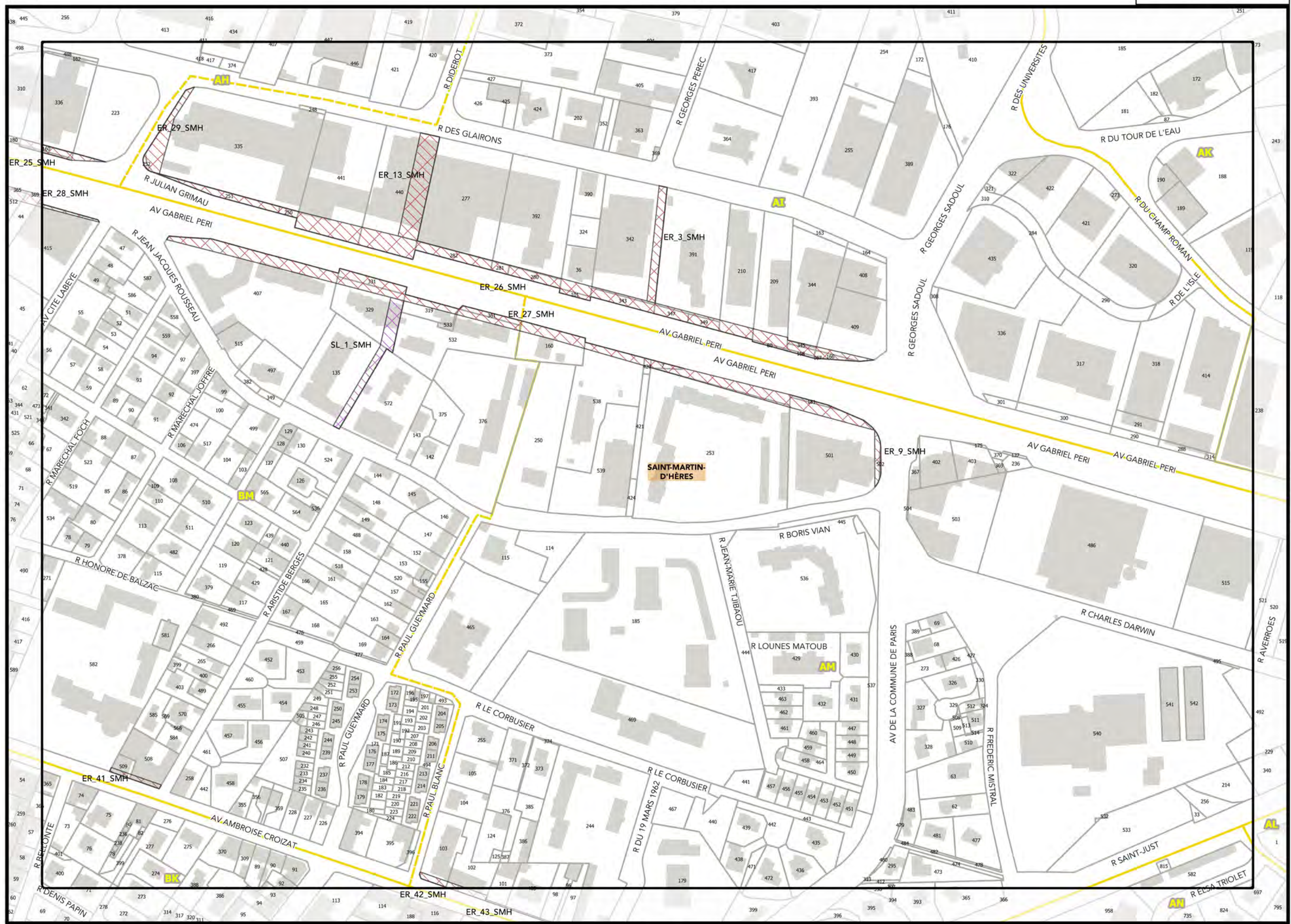
▲P26▲

▲R26▲

Légende: se référer aux premières pages de l'atlas

Sources :  
@ DGFiP Cadastre 2022  
@ DREAL Auvergne Rhône-Alpes






▲R26▲

▼T26▼

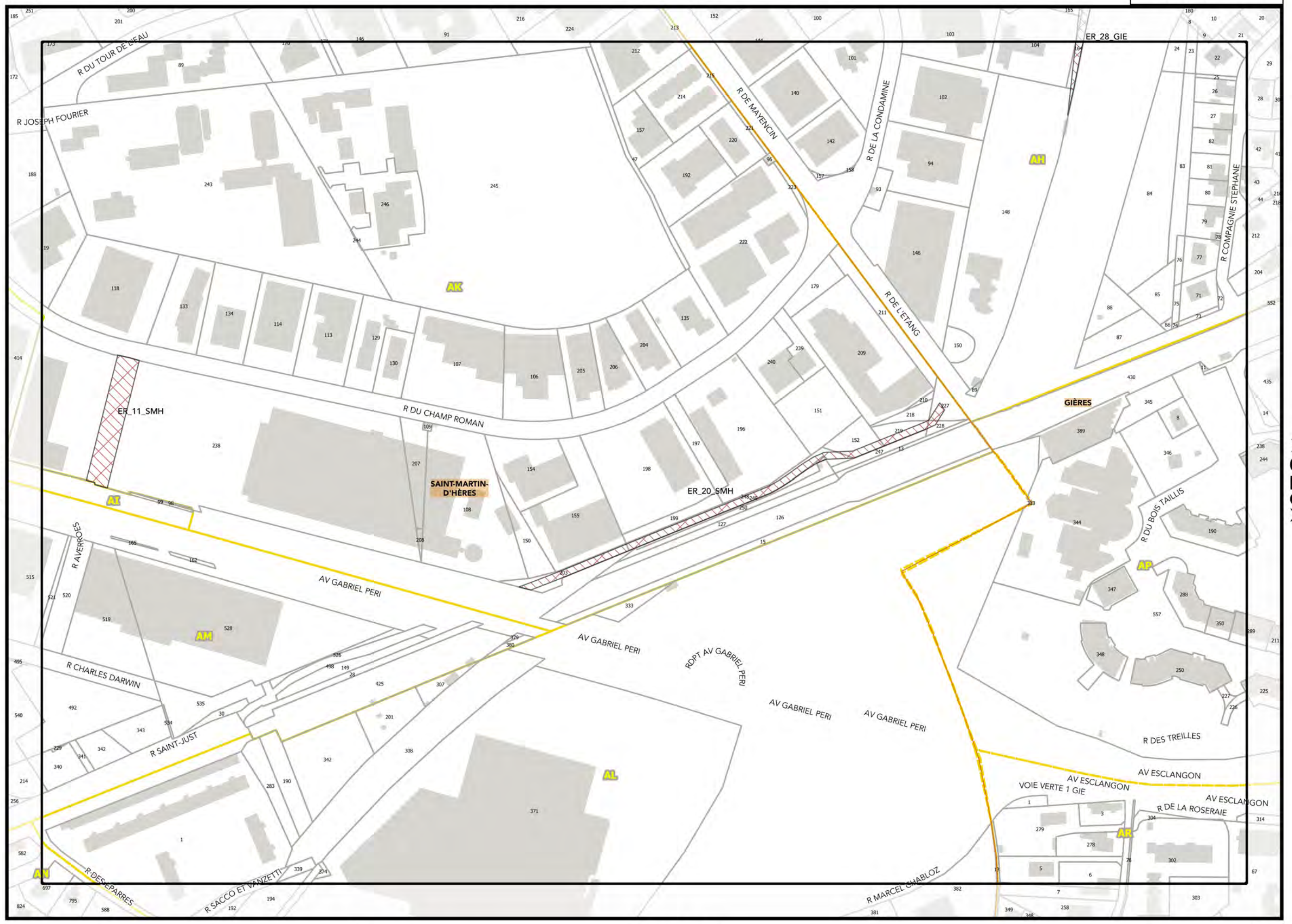
J\_ATLAS DES EMPLACEMENTS RÉSERVÉS - TOME 1

Légende: se référer aux premières pages de l'atlas

Sources :  
@ DGFiP Cadastre 2022  
@ DREAL Auvergne Rhône-Alpes








▲S26▲

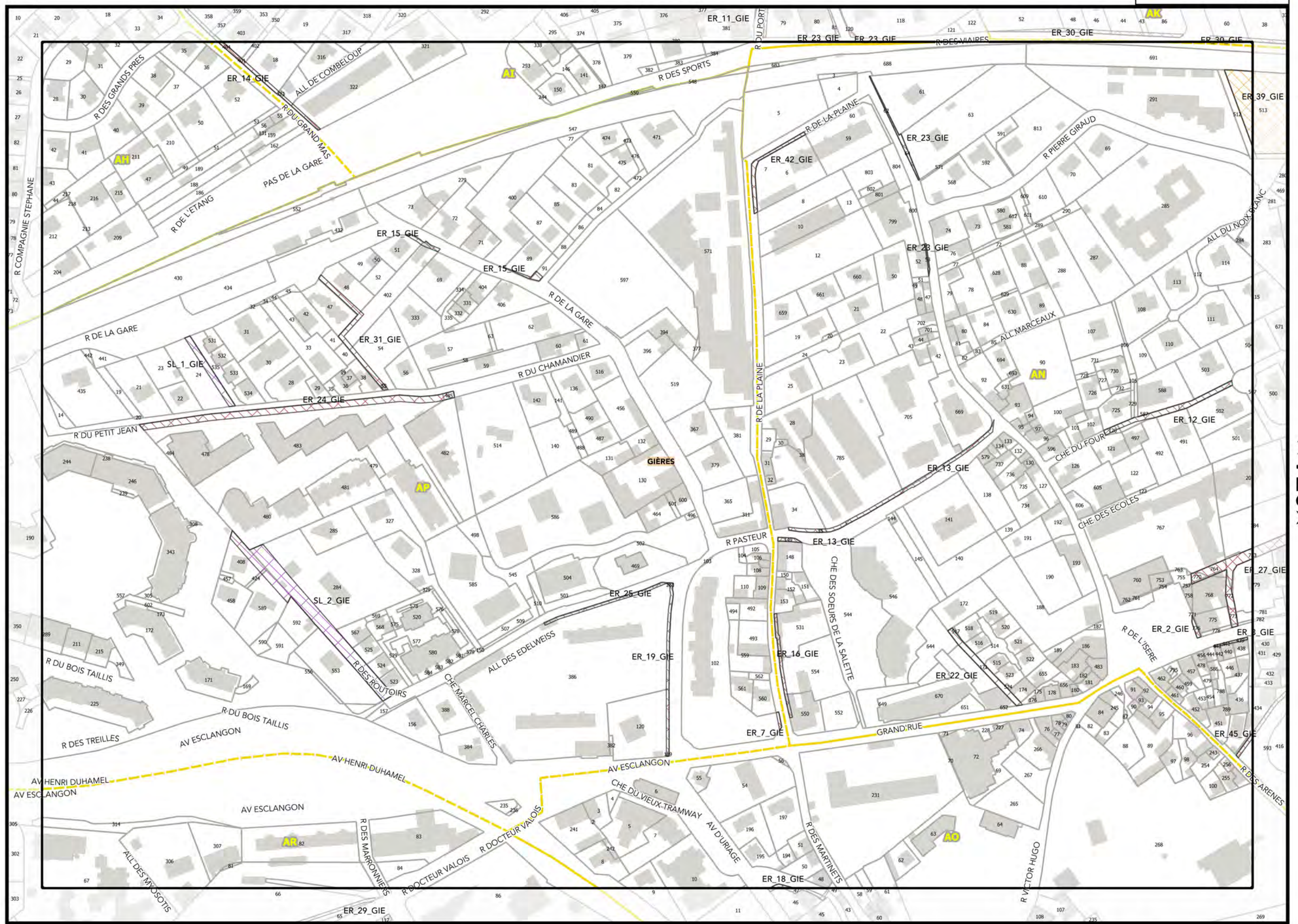
▼U26▼

J\_ATLAS DES EMPLACEMENTS RÉSERVÉS - TOME 1

Légende: se référer aux premières pages de l'atlas

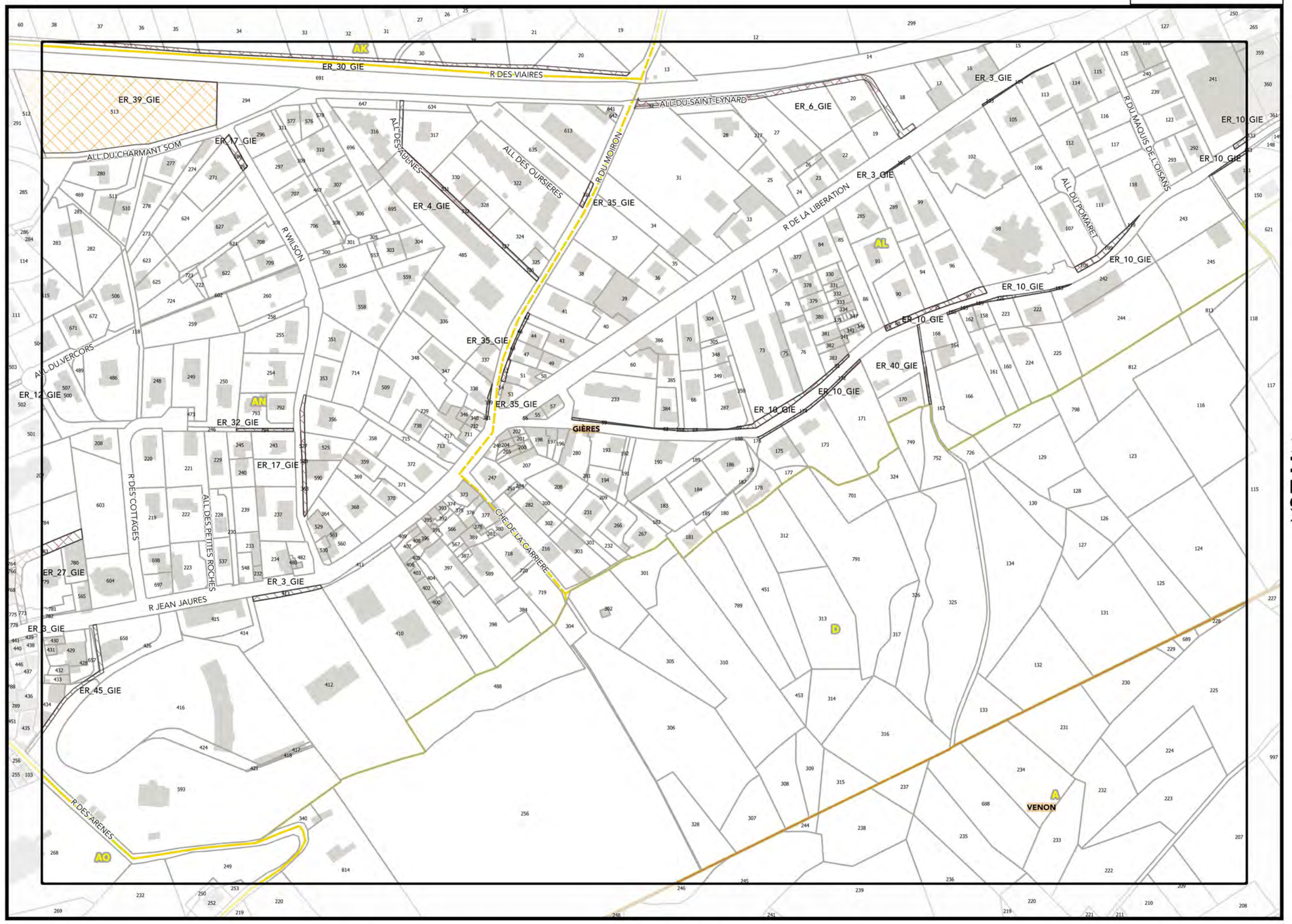
Sources :  
@ DGFIP Cadastre 2022  
@ DREAL Auvergne Rhône-Alpes





AT26

V26

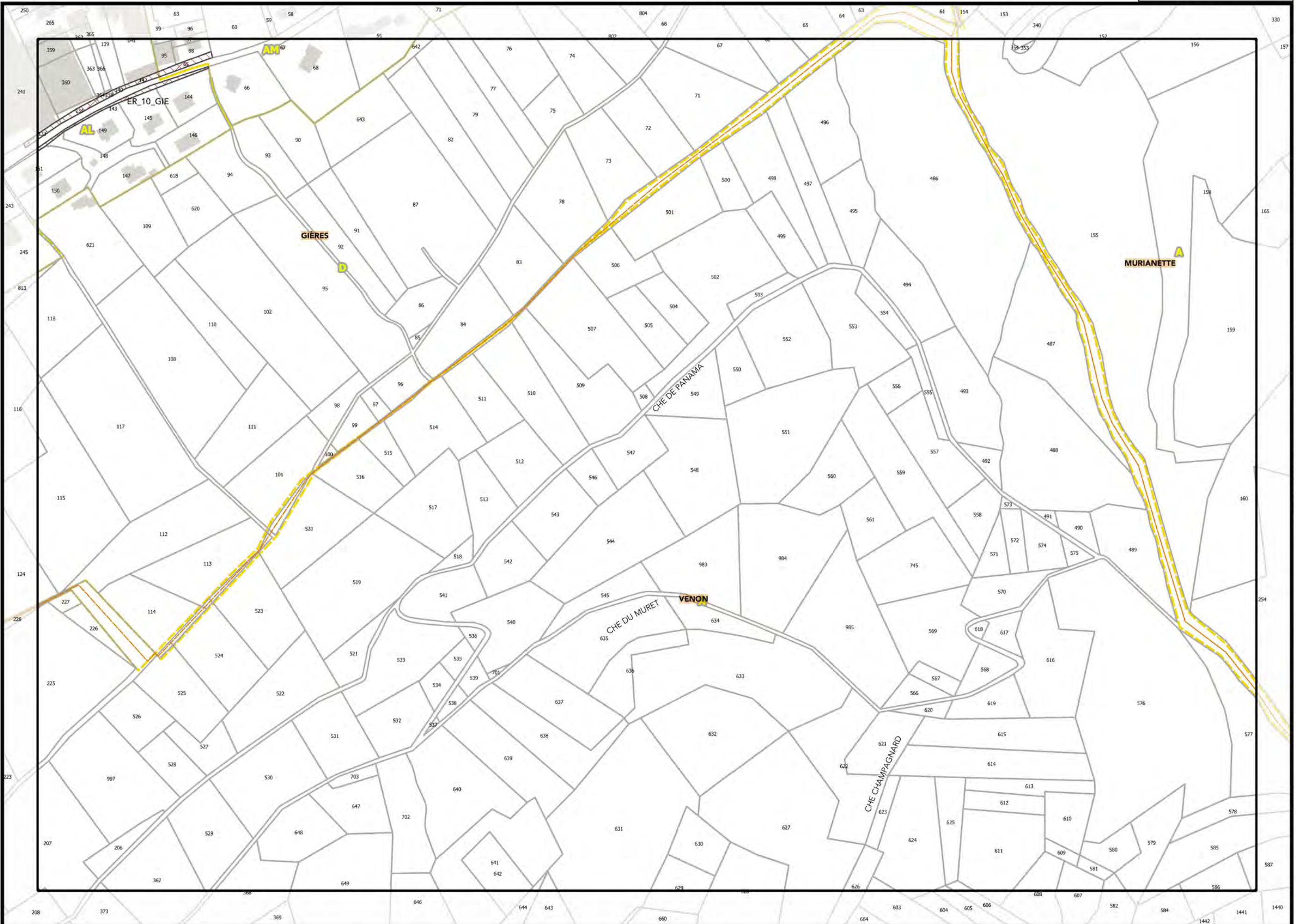


▲U26▲

▲W26▲

Légende: se référer aux premières pages de l'atlas

Sources :  
@ DGFiP Cadastre 2022  
@ DREAL Auvergne Rhône-Alpes




V26

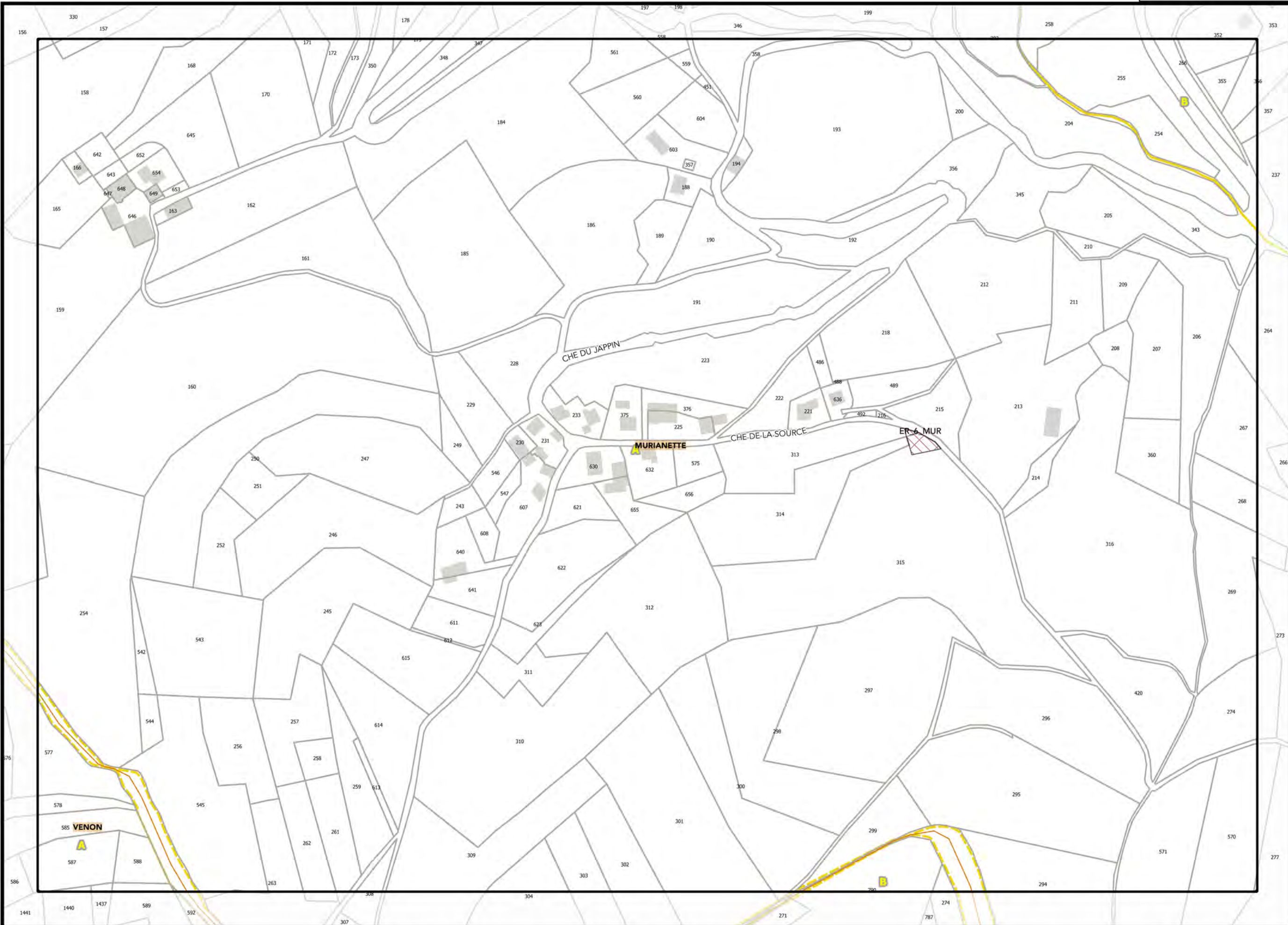
X26

Légende: se référer aux premières pages de l'atlas

Sources :  
@ DGFIP Cadastre 2022  
@ DREAL Auvergne Rhône-Alpes


W27





Légende: se référer aux premières pages de l'atlas

Sources :  
@ DGFIP Cadastre 2022  
@ DREAL Auvergne Rhône-Alpes





▲ I26 ▲

Planche n° I27



Document approuvé le 20/12/2019  
Modification n°2 du 05/07/2024



▲ H27 ▲


▼ I27 ▼

J\_ATLAS DES EMPLACEMENTS RÉSERVÉS - TOME 1

Légende: se référer aux premières pages de l'atlas

Sources :  
© DGFIP Cadastre 2022  
© DREAL Auvergne Rhône-Alpes


▼ I28 ▼





Légende: se référer aux premières pages de l'atlas

Sources :  
@ DGFIP Cadastre 2022  
@ DREAL Auvergne Rhône-Alpes





▲J27▲


▲L27▲

J\_ATLAS DES EMPLACEMENTS RÉSERVÉS - TOME 1

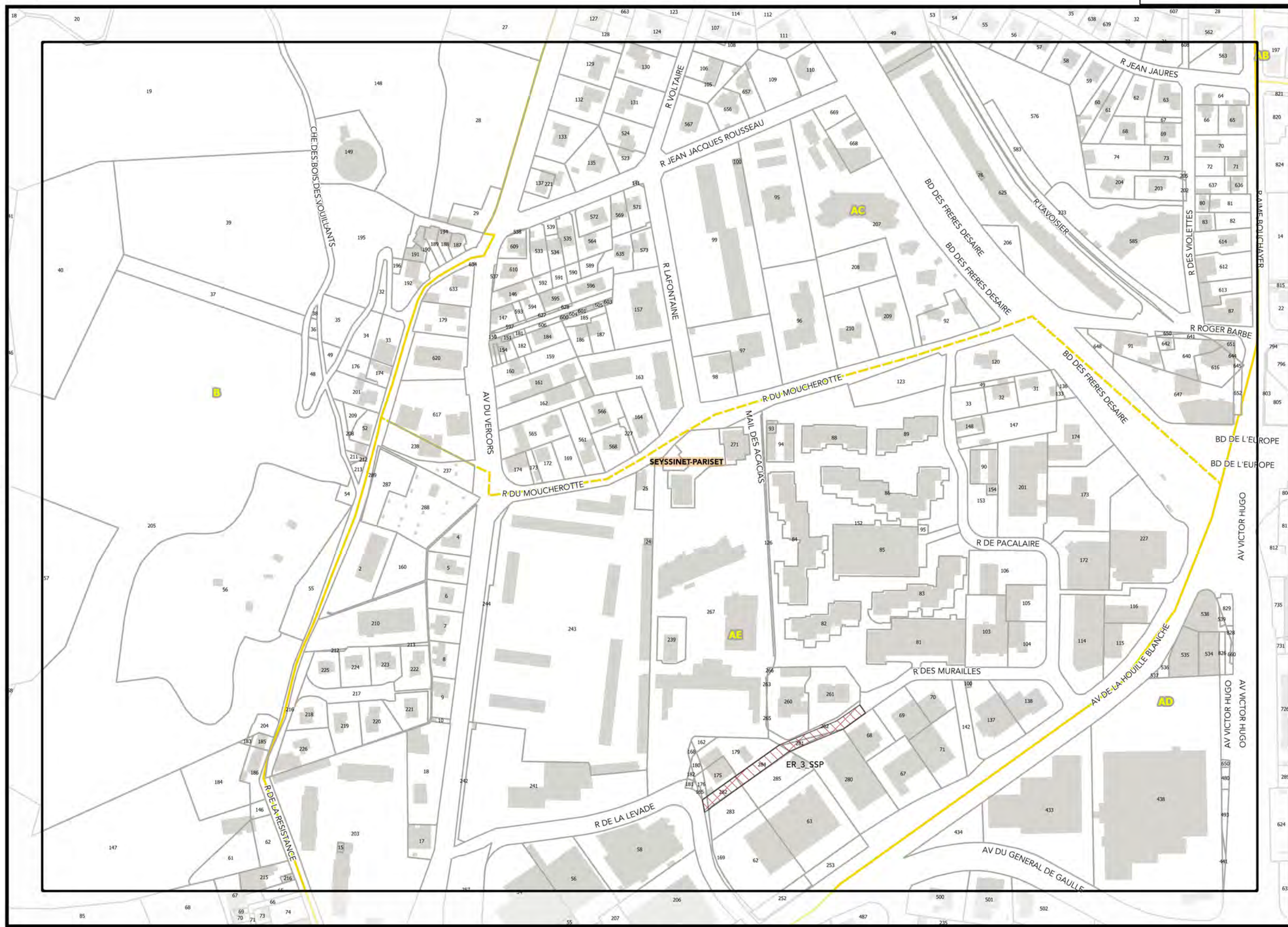
Légende: se référer aux premières pages de l'atlas

Sources :  
@ DGFIP Cadastre 2022  
@ DREAL Auvergne Rhône-Alpes

▼K28▼




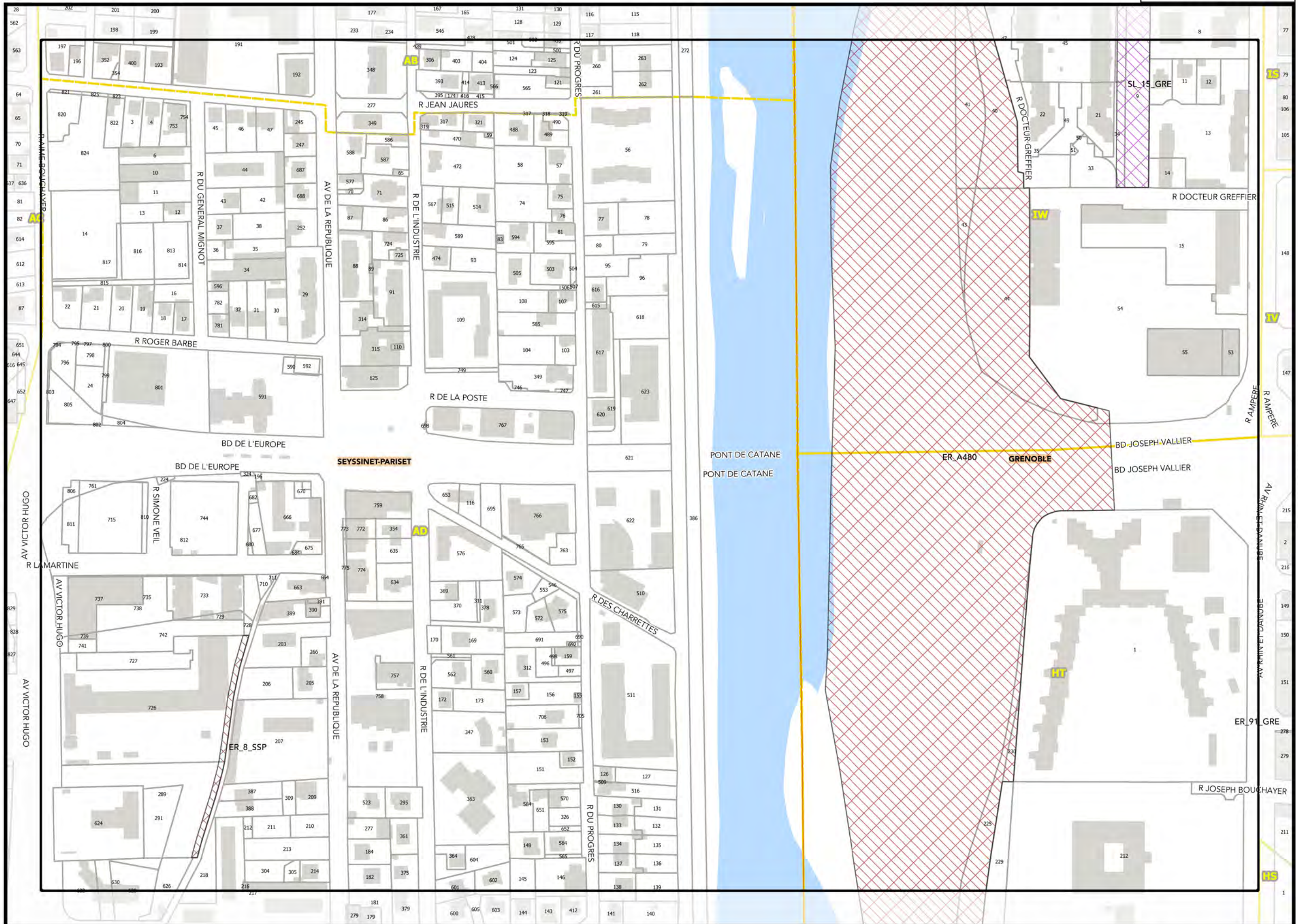


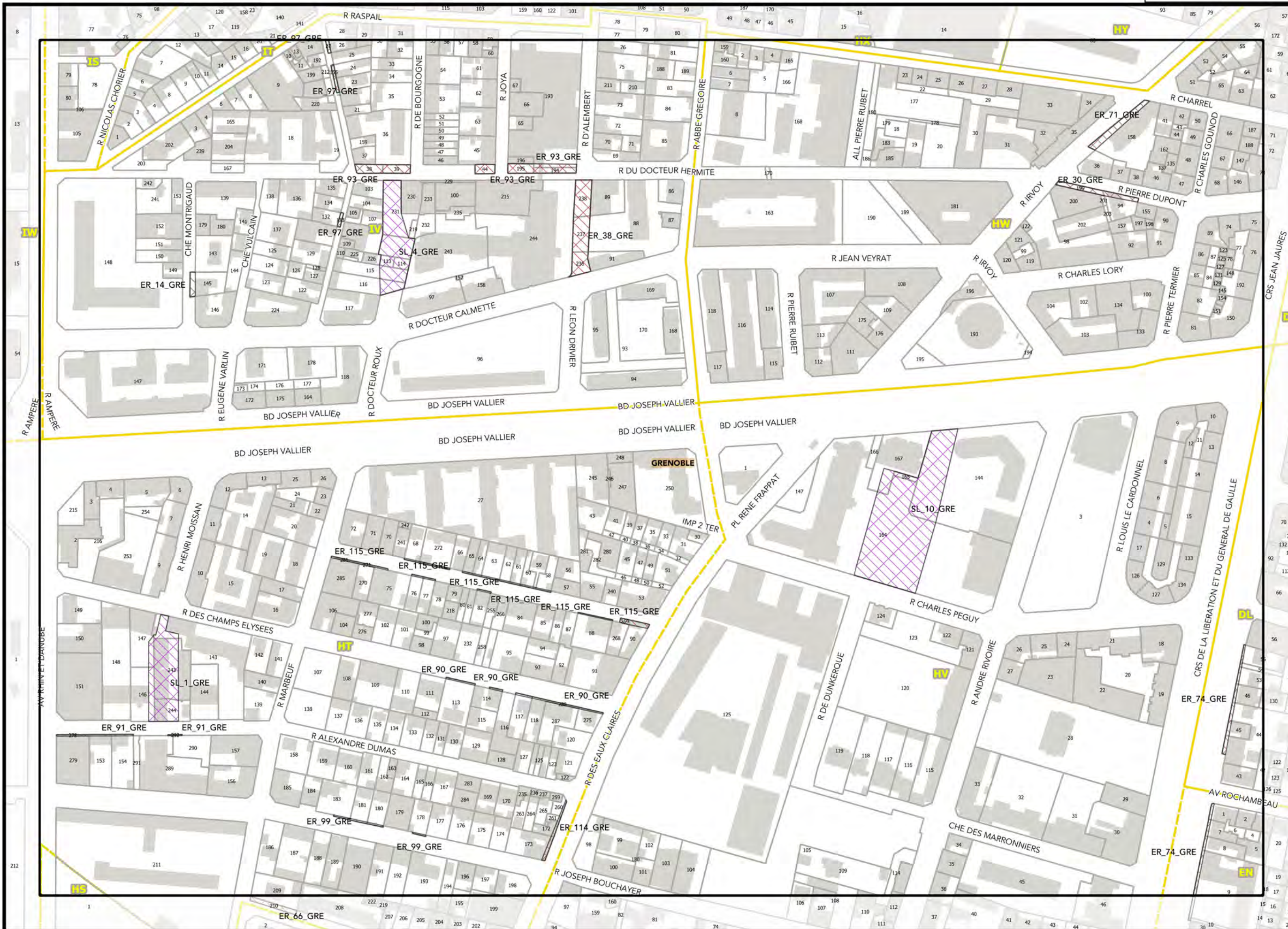


Légende: se référer aux premières pages de l'atlas

Sources :  
@ DGFIP Cadastre 2022  
@ DREAL Auvergne Rhône-Alpes



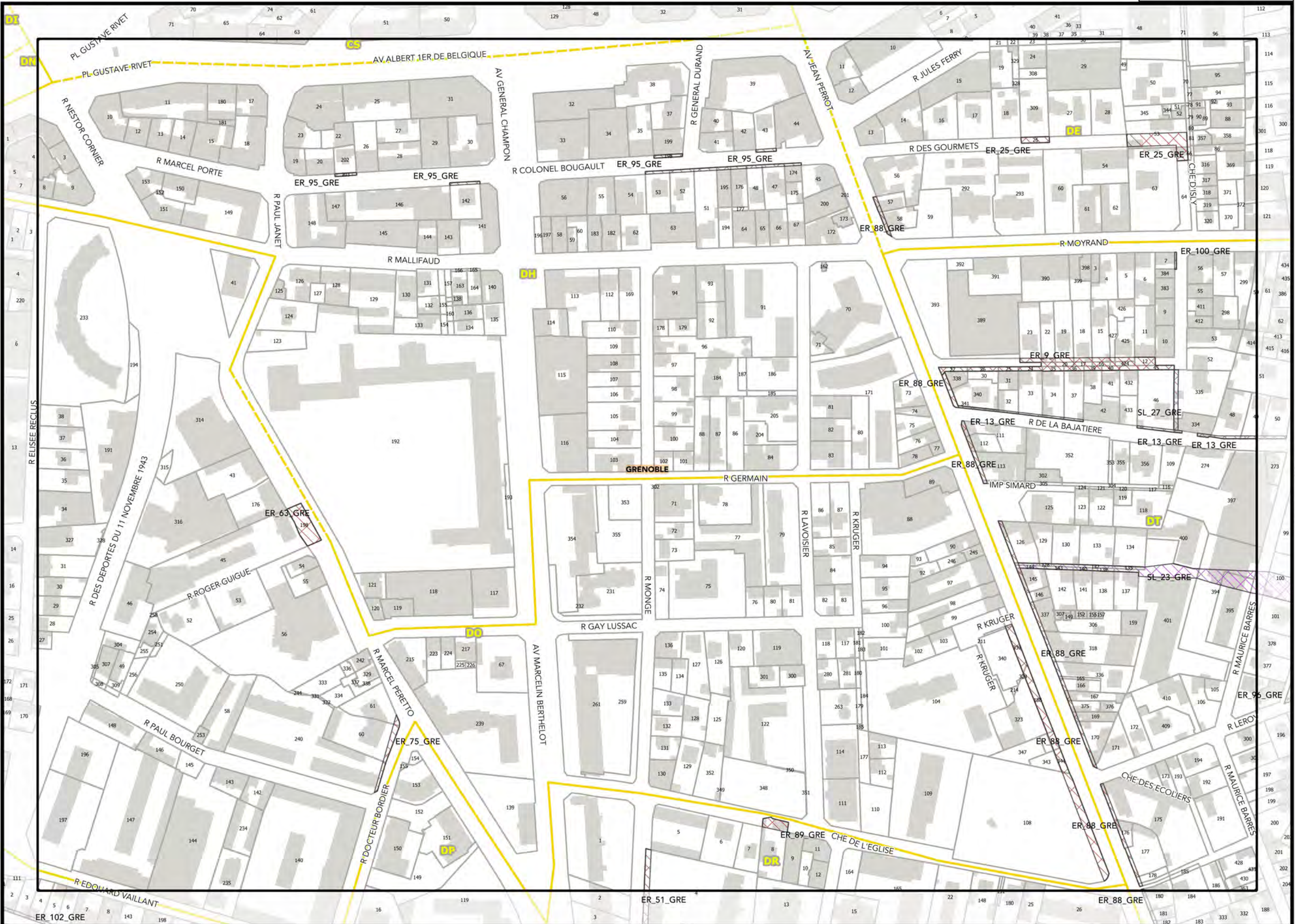




Légende: se référer aux premières pages de l'atlas

Sources :  
@ DGFiP Cadastre 2022  
@ DREAL Auvergne Rhône-Alpes






A027A

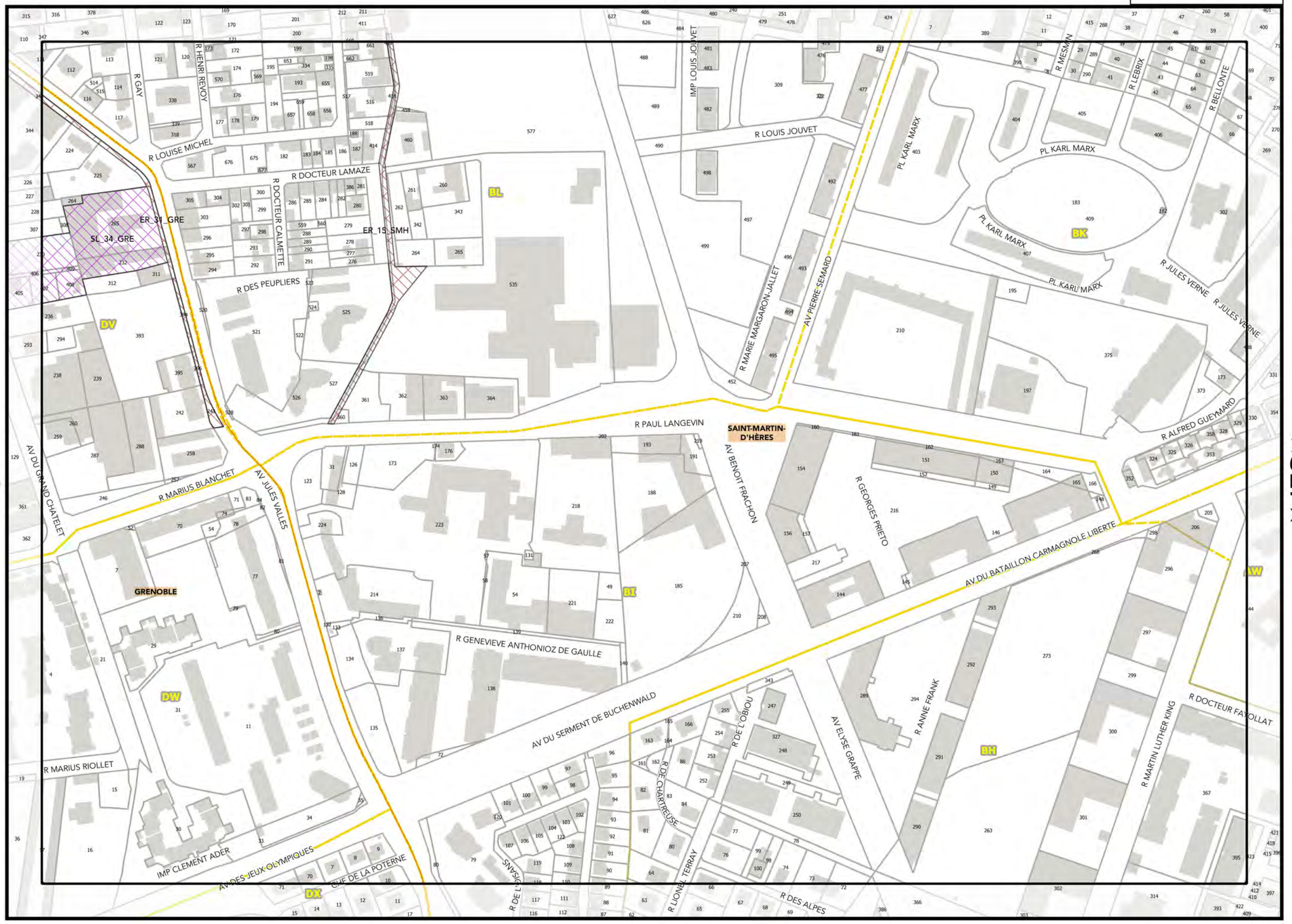
A027A

Légende: se référer aux premières pages de l'atlas

Sources :  
© DGFIP Cadastre 2022  
© DREAL Auvergne Rhône-Alpes







▲AQ27▲


▼ZS7▼

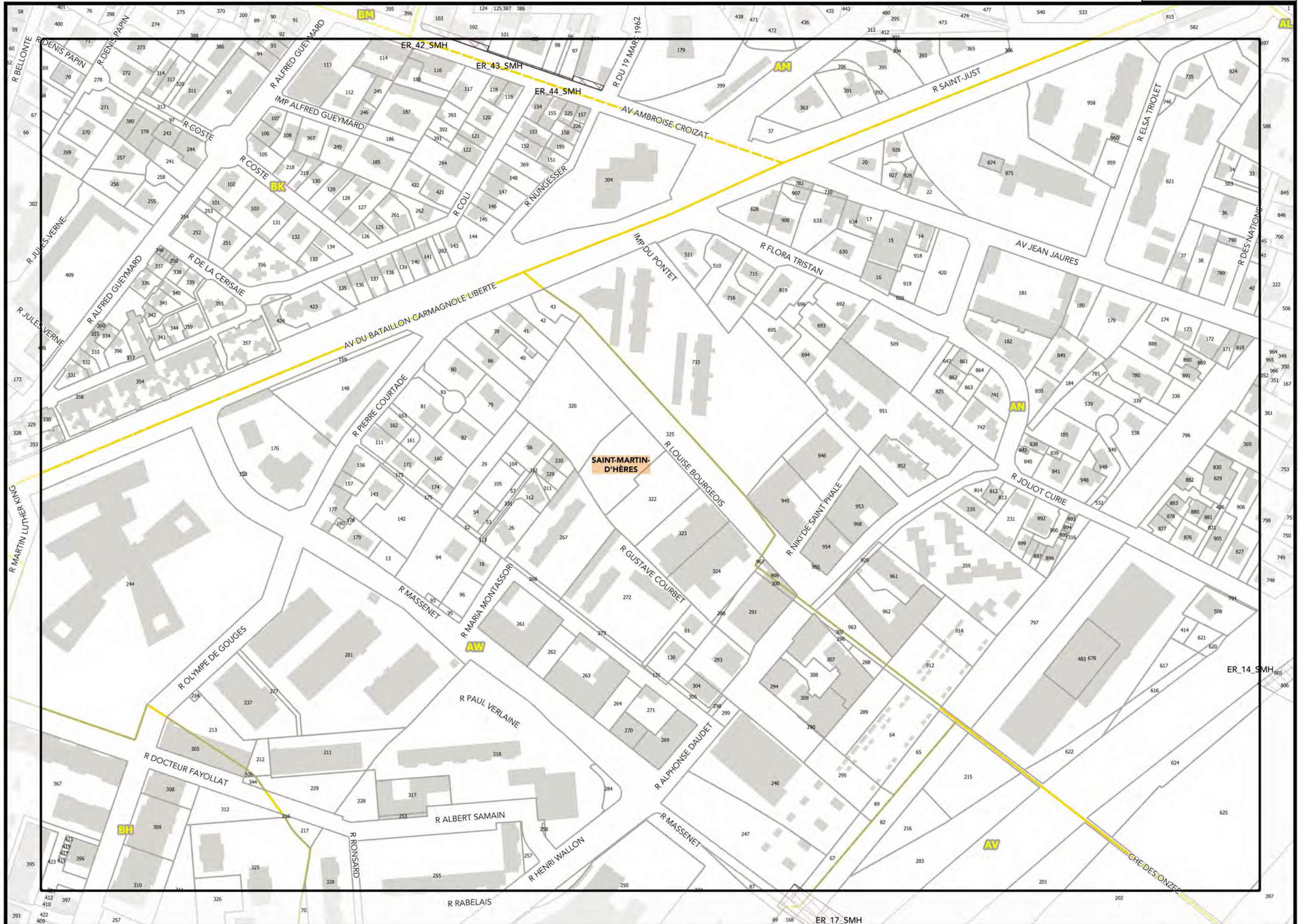
J\_ATLAS DES EMPLACEMENTS RÉSERVÉS - TOME 1

Légende: se référer aux premières pages de l'atlas

Sources :  
@ DGFIP Cadastre 2022  
@ DREAL Auvergne Rhône-Alpes

▼R28▼

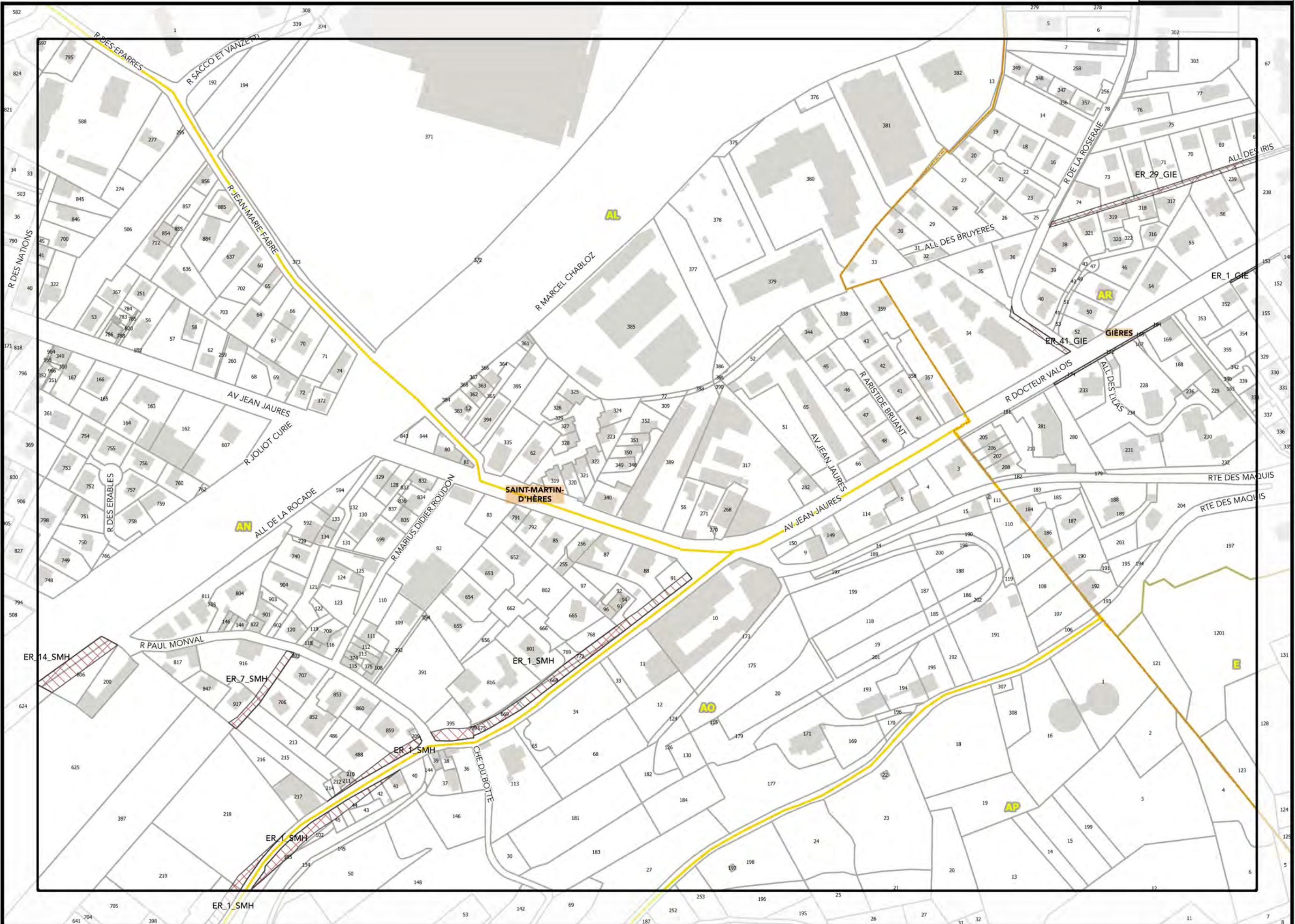




Légende: se référer aux premières pages de l'atlas

Sources :  
@ DGFiP Cadastre 2022  
@ DREAL Auvergne Rhône-Alpes






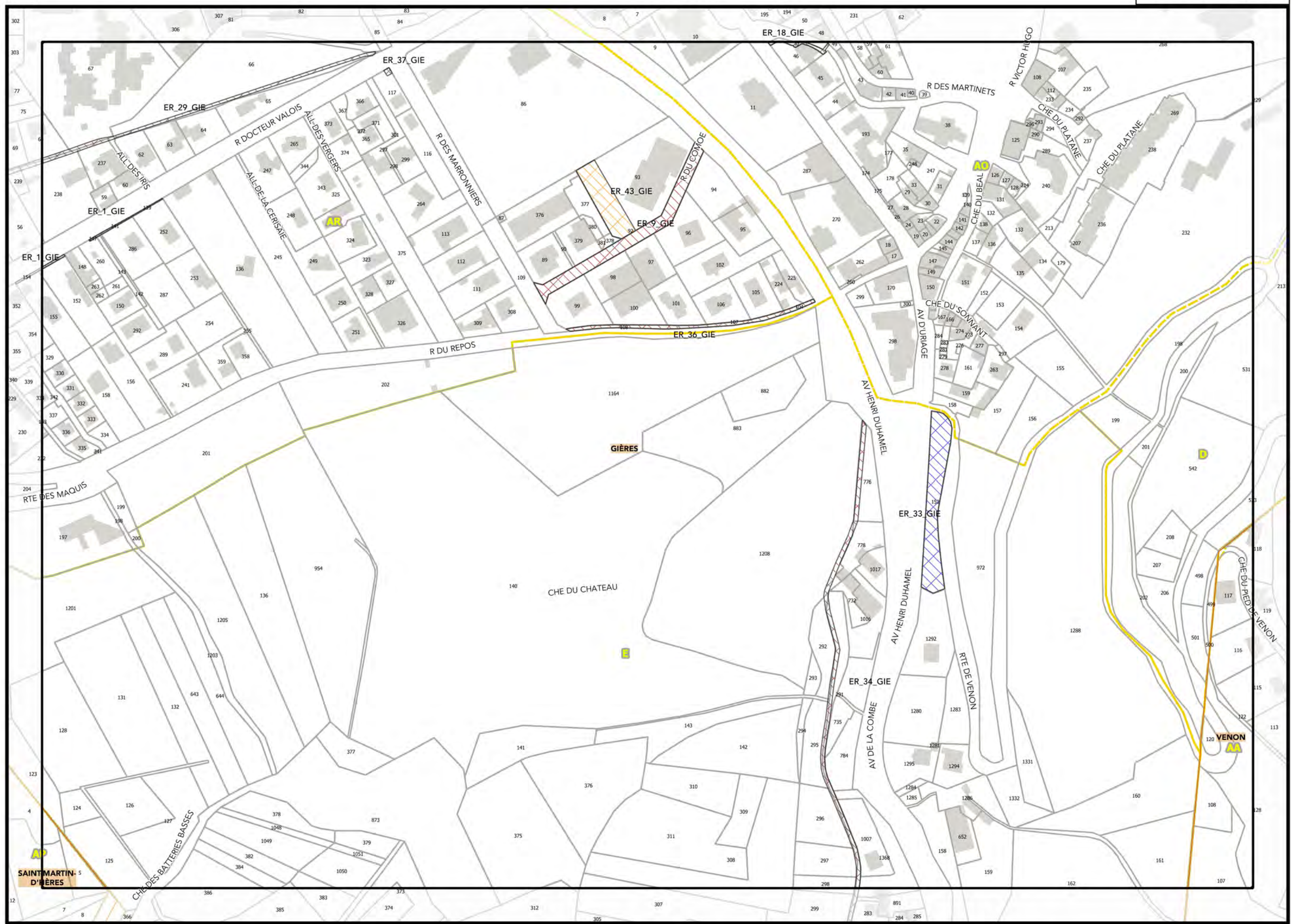
▲S27▲

▲U27▲

Légende: se référer aux premières pages de l'atlas

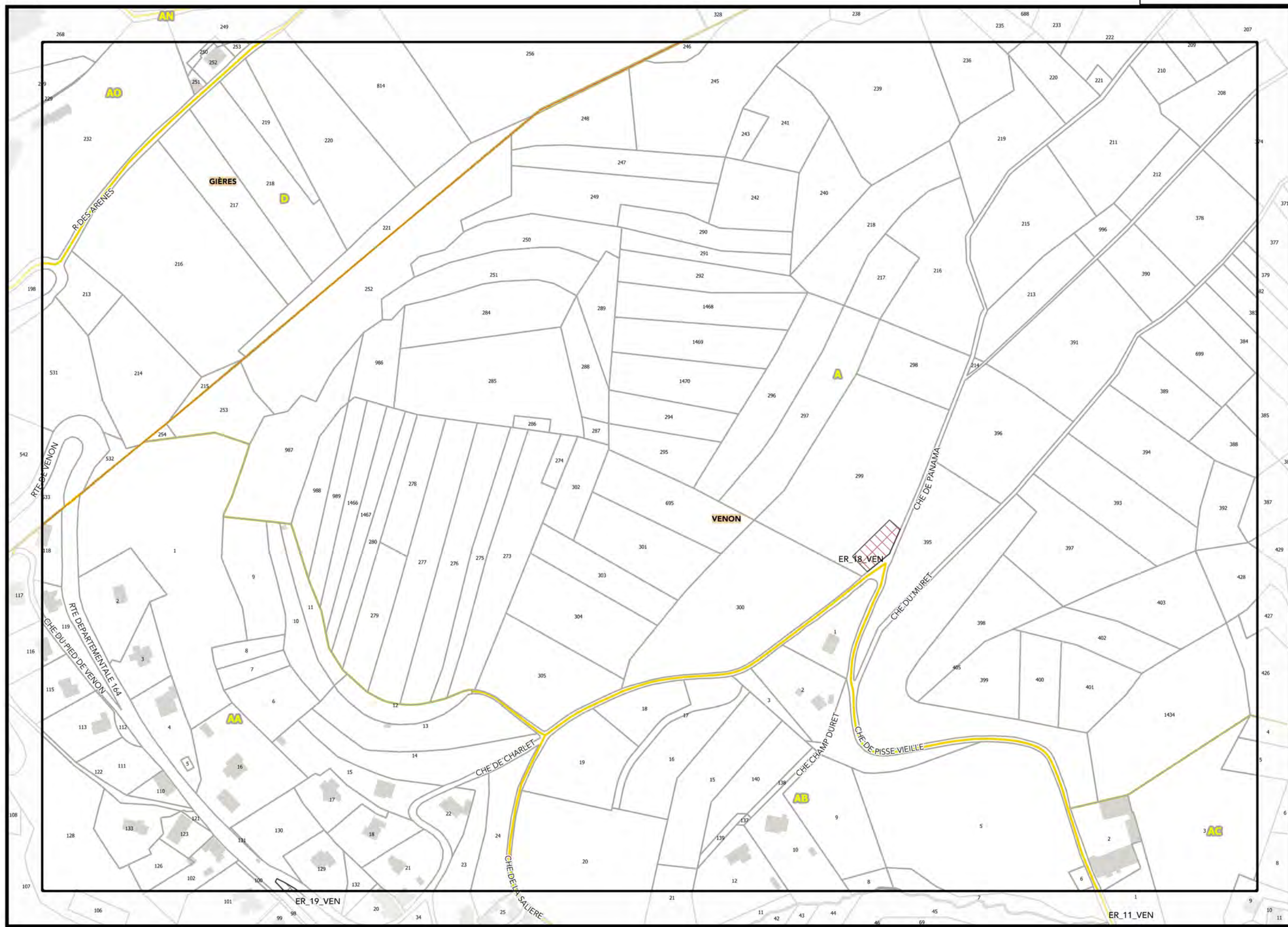
Sources :  
@ DGFIP Cadastre 2022  
@ DREAL Auvergne Rhône-Alpes





AT27

V27




▲U27▲

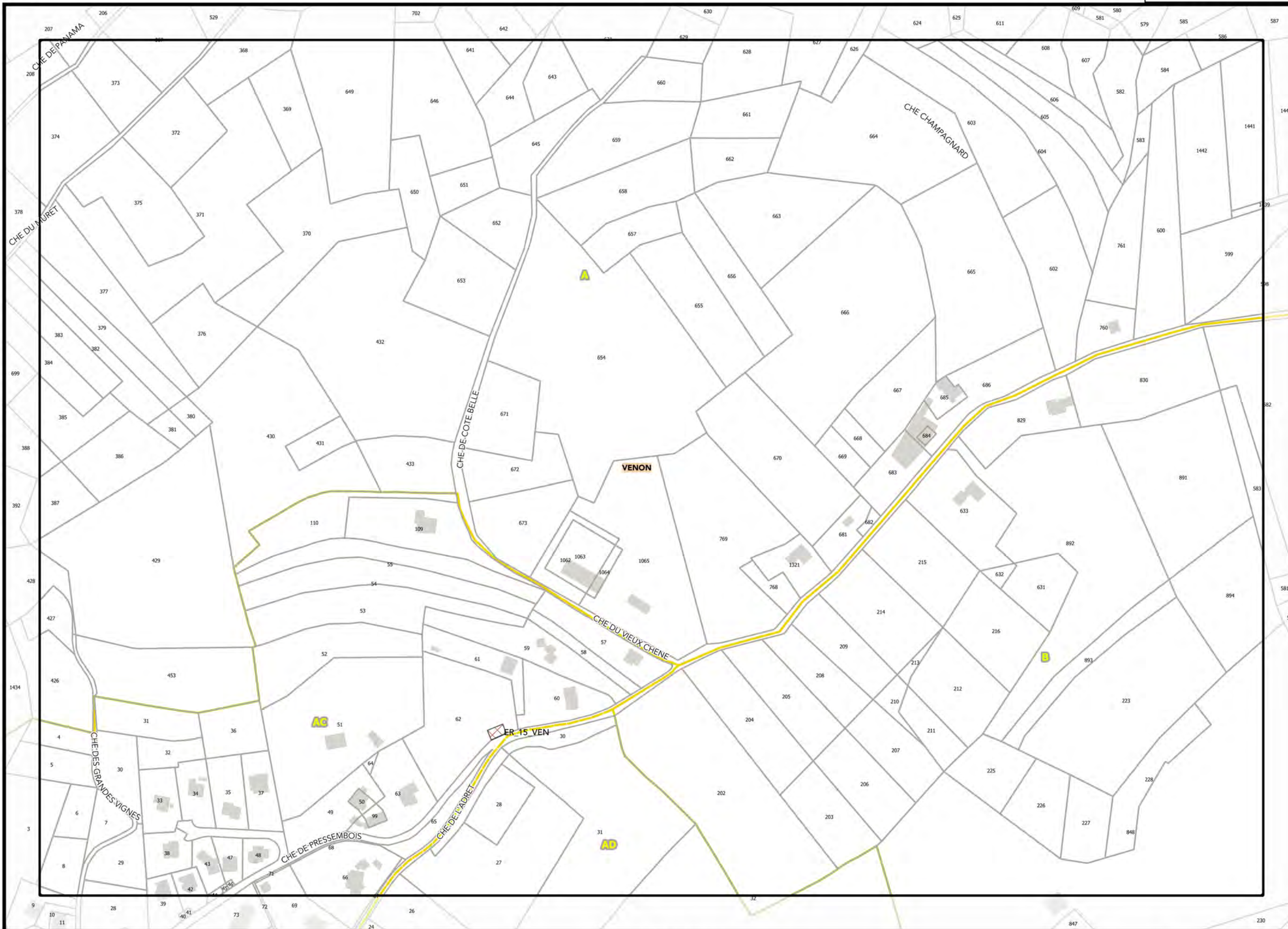
▼U27▼

J\_ATLAS DES EMPLACEMENTS RÉSERVÉS - TOME 1

Légende: se référer aux premières pages de l'atlas

Sources :  
@ DGFIP Cadastre 2022  
@ DREAL Auvergne Rhône-Alpes








▲W27▲

▲Y27▲

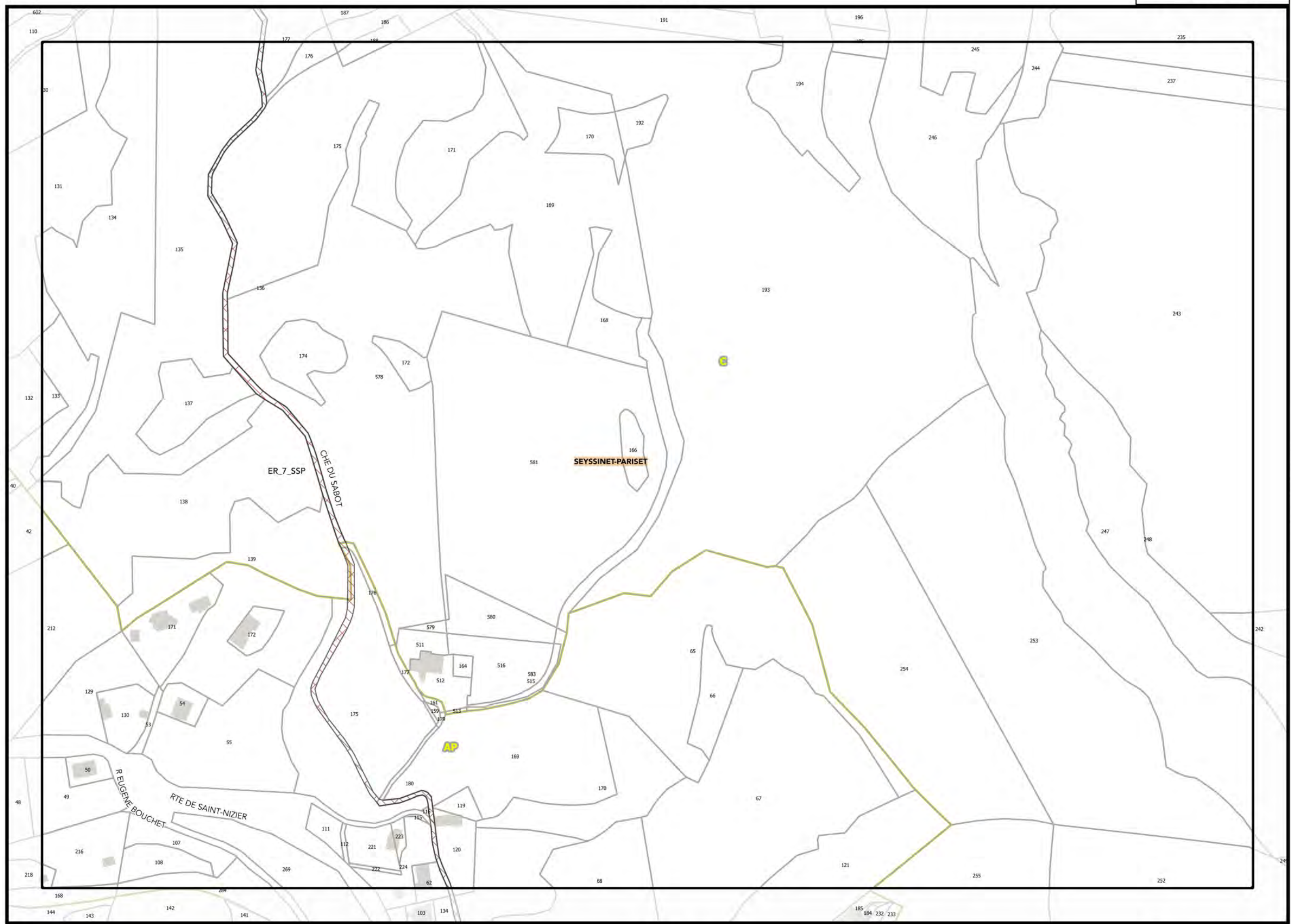
J\_ATLAS DES EMPLACEMENTS RÉSERVÉS - TOME 1

Légende: se référer aux premières pages de l'atlas

Sources :  
@ DGFIP Cadastre 2022  
@ DREAL Auvergne Rhône-Alpes




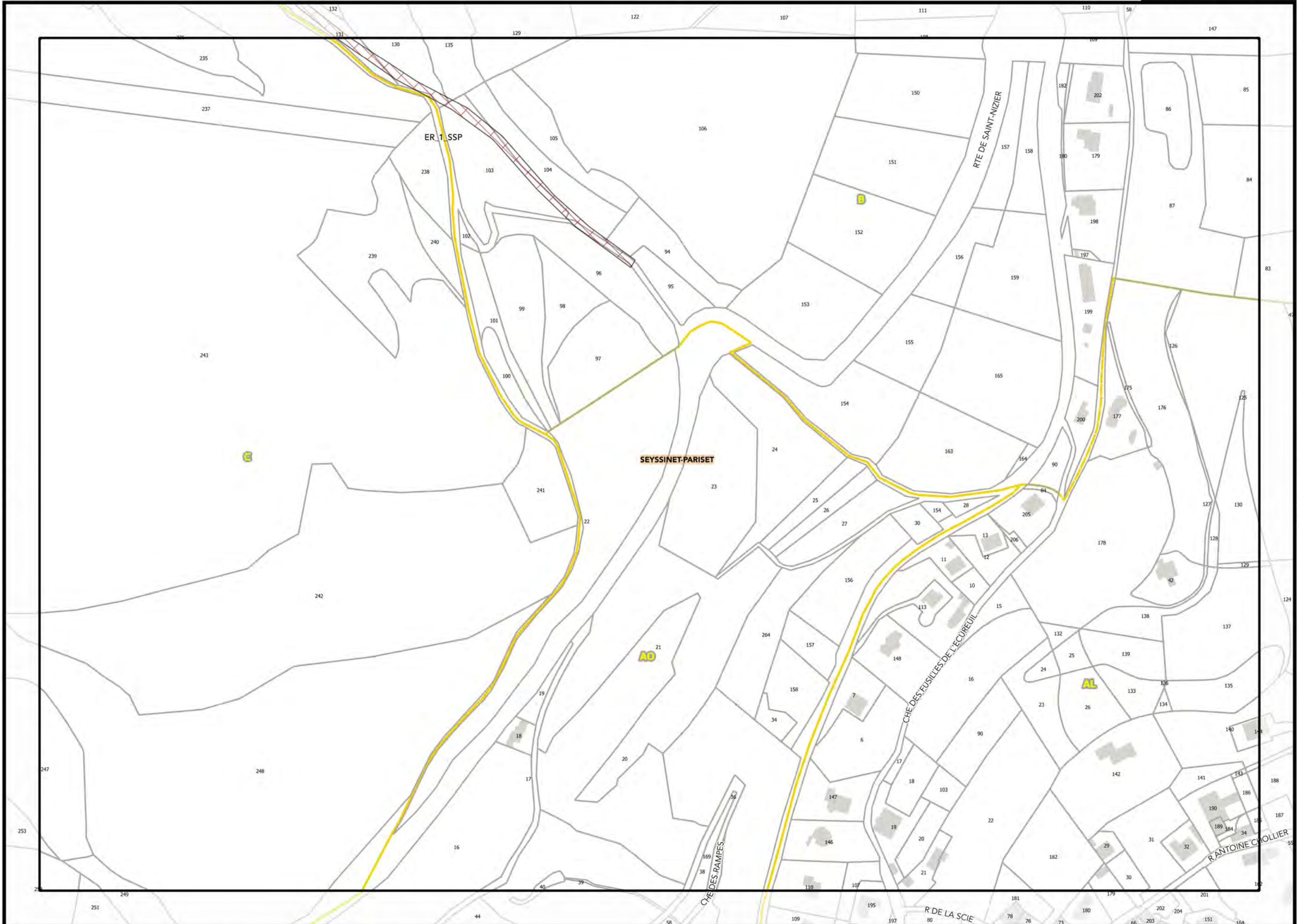




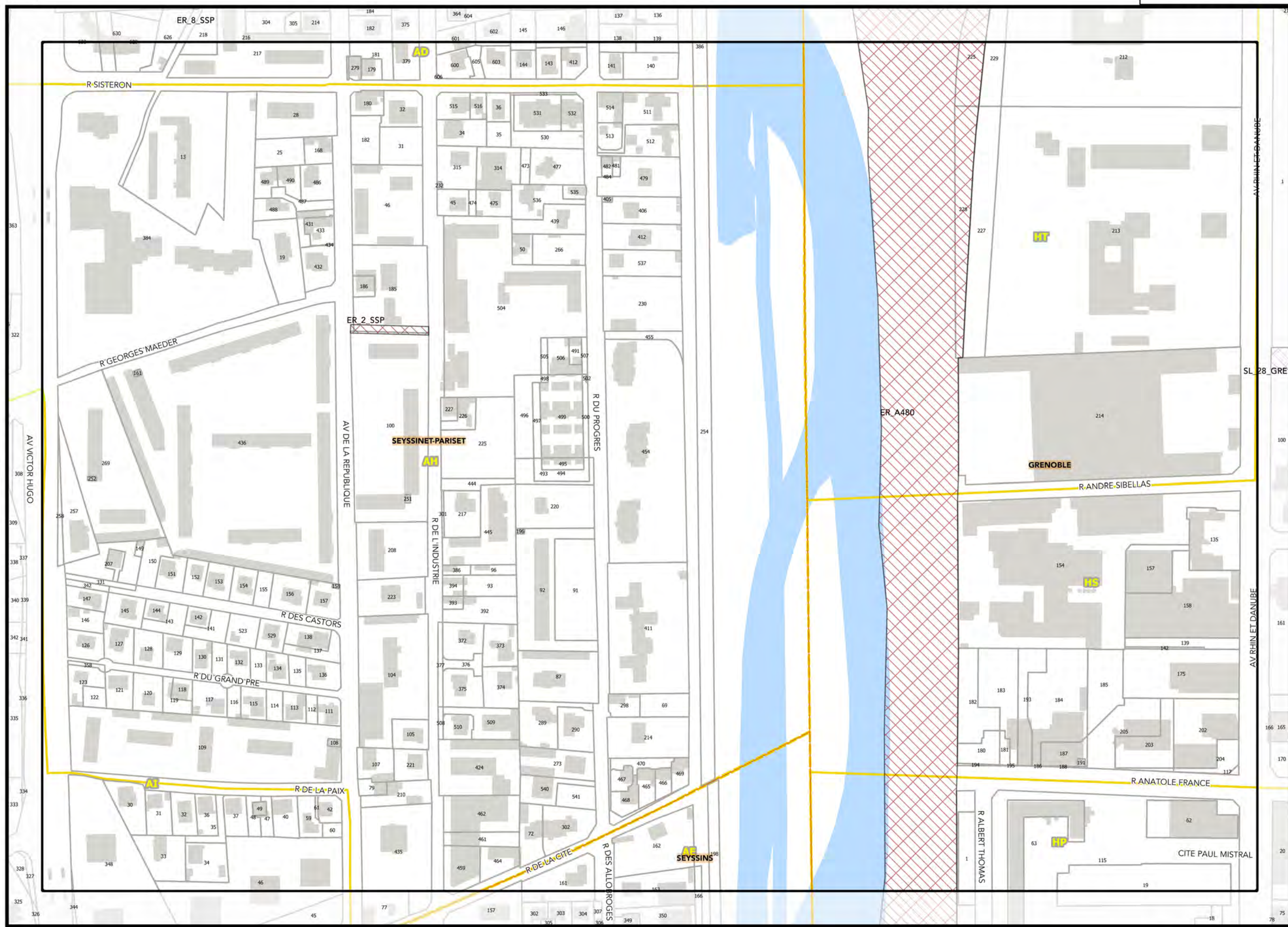
Légende: se référer aux premières pages de l'atlas

Sources :  
@ DGFIP Cadastre 2022  
@ DREAL Auvergne Rhône-Alpes










M28

M28

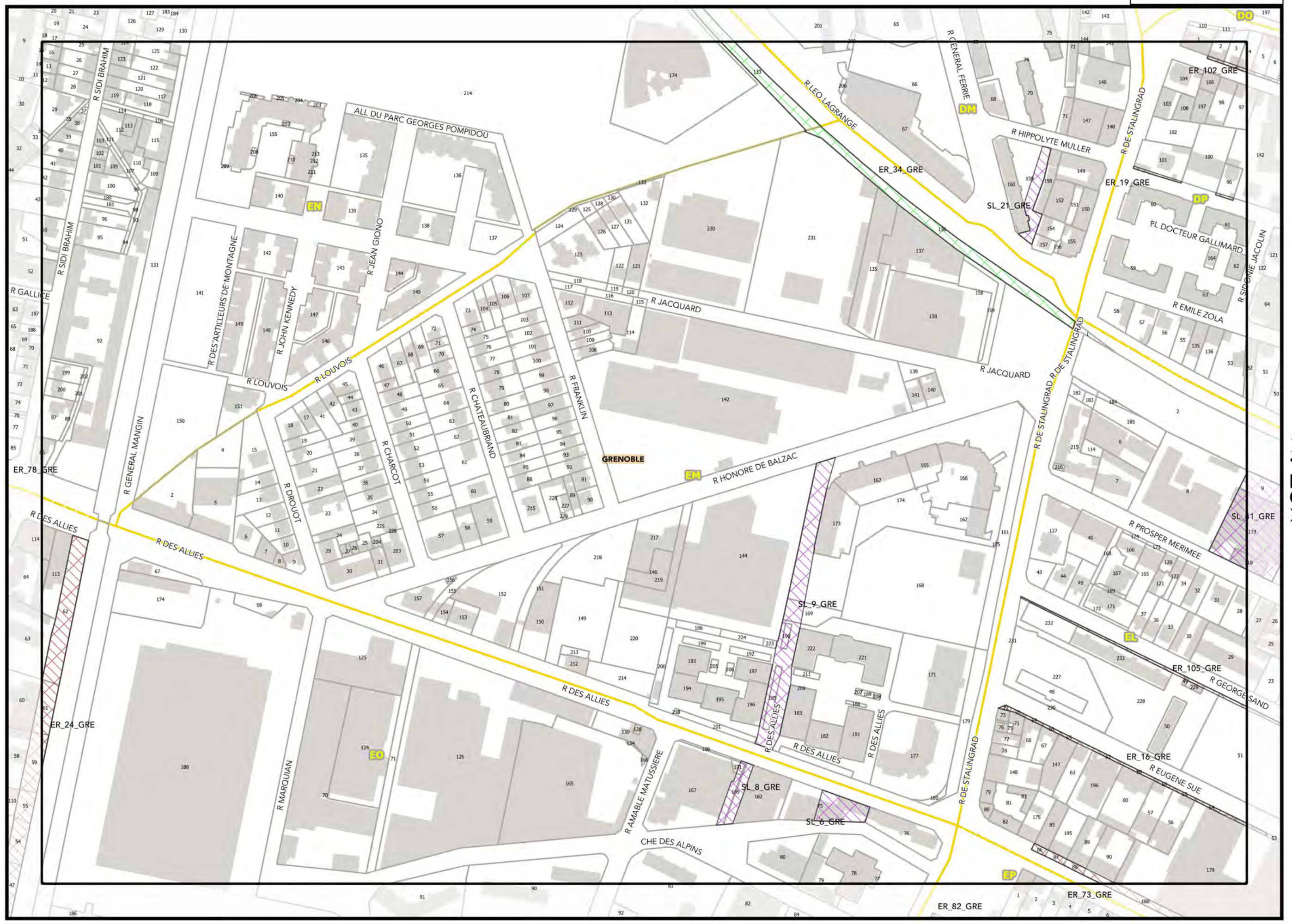
Légende: se référer aux premières pages de l'atlas

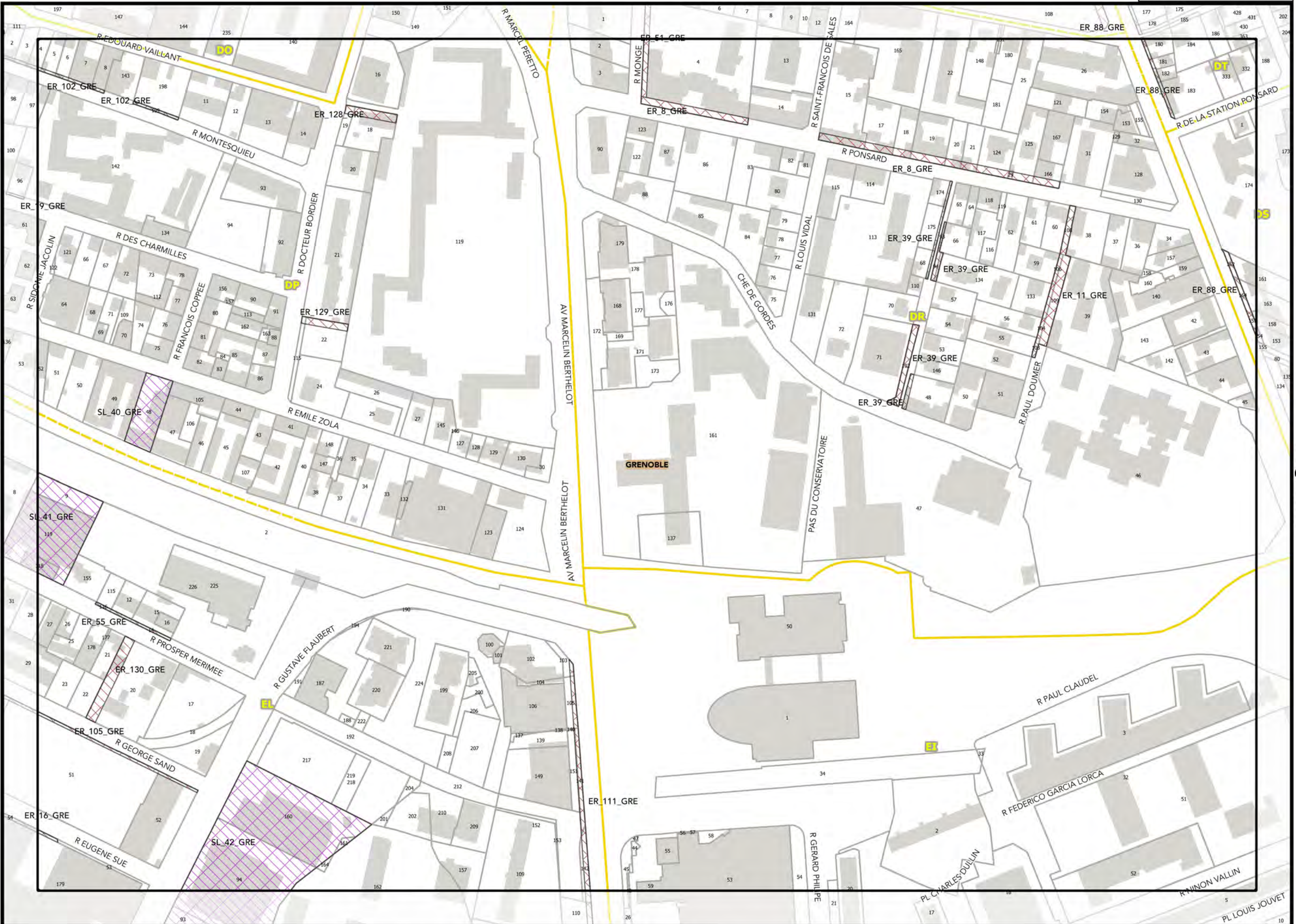
Sources :  
@ DGFIP Cadastre 2022  
@ DREAL Auvergne Rhône-Alpes

M29










▲O28▲

▲O28▲

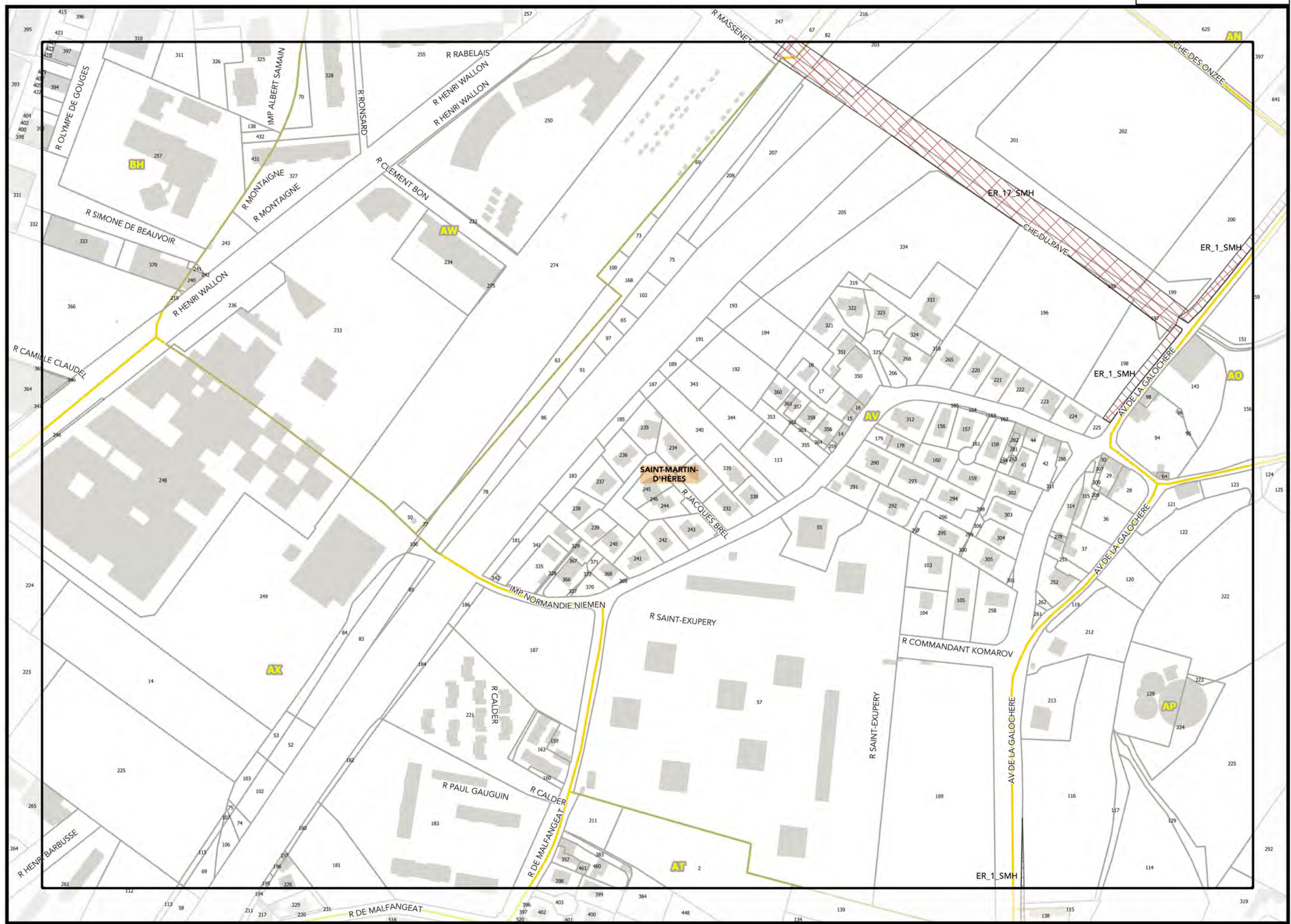
Légende: se référer aux premières pages de l'atlas

Sources :  
@ DGFIP Cadastre 2022  
@ DREAL Auvergne Rhône-Alpes










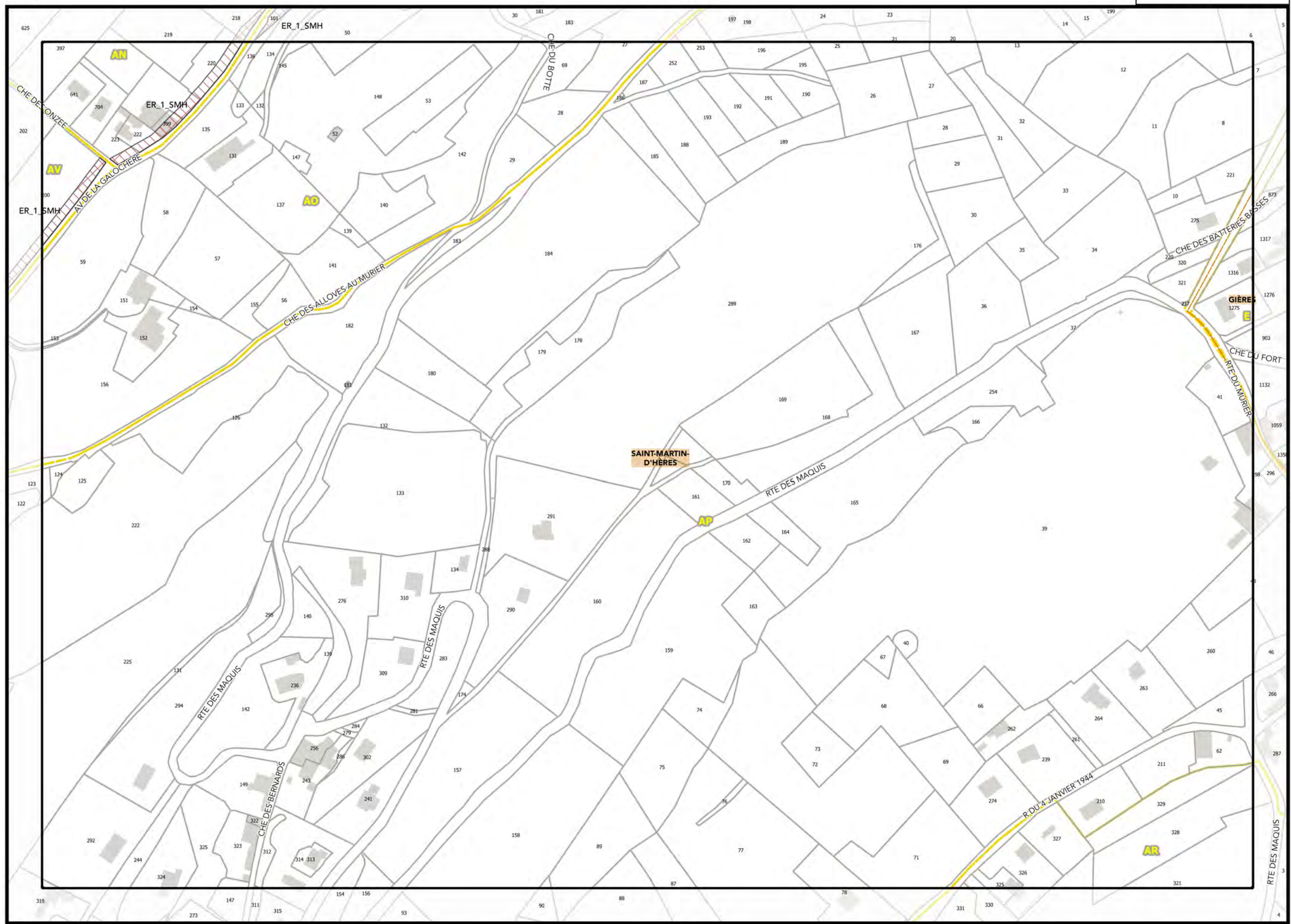
▲R28▲

▲T28▲

Légende: se référer aux premières pages de l'atlas

Sources :  
@ DGFIP Cadastre 2022  
@ DREAL Auvergne Rhône-Alpes






▲S28▲

▲U28▲

Légende: se référer aux premières pages de l'atlas

Sources :  
@ DGFIP Cadastre 2022  
@ DREAL Auvergne Rhône-Alpes







▲T28▲


▲V28▲

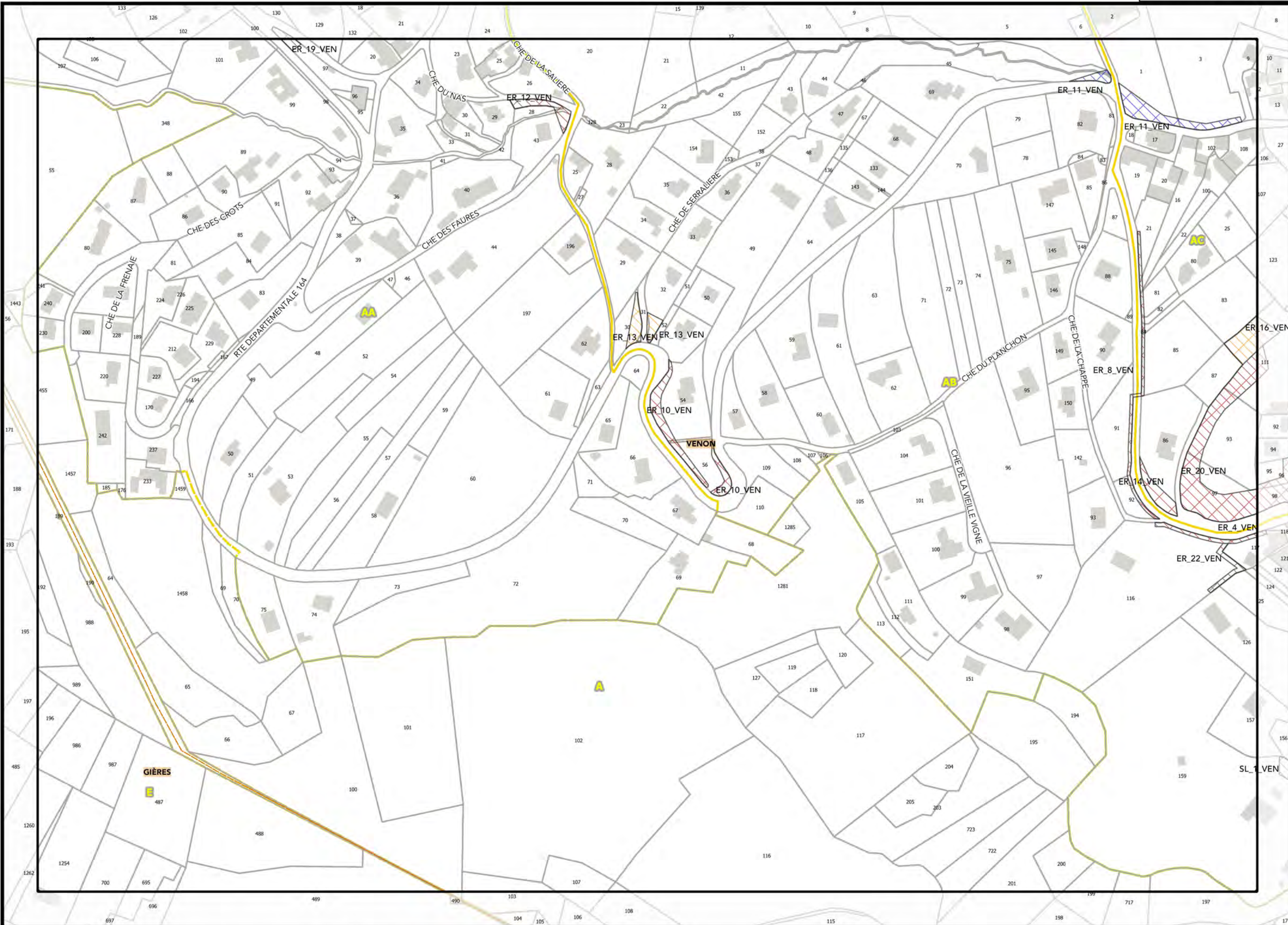
J\_ATLAS DES EMPLACEMENTS RÉSERVÉS - TOME 1

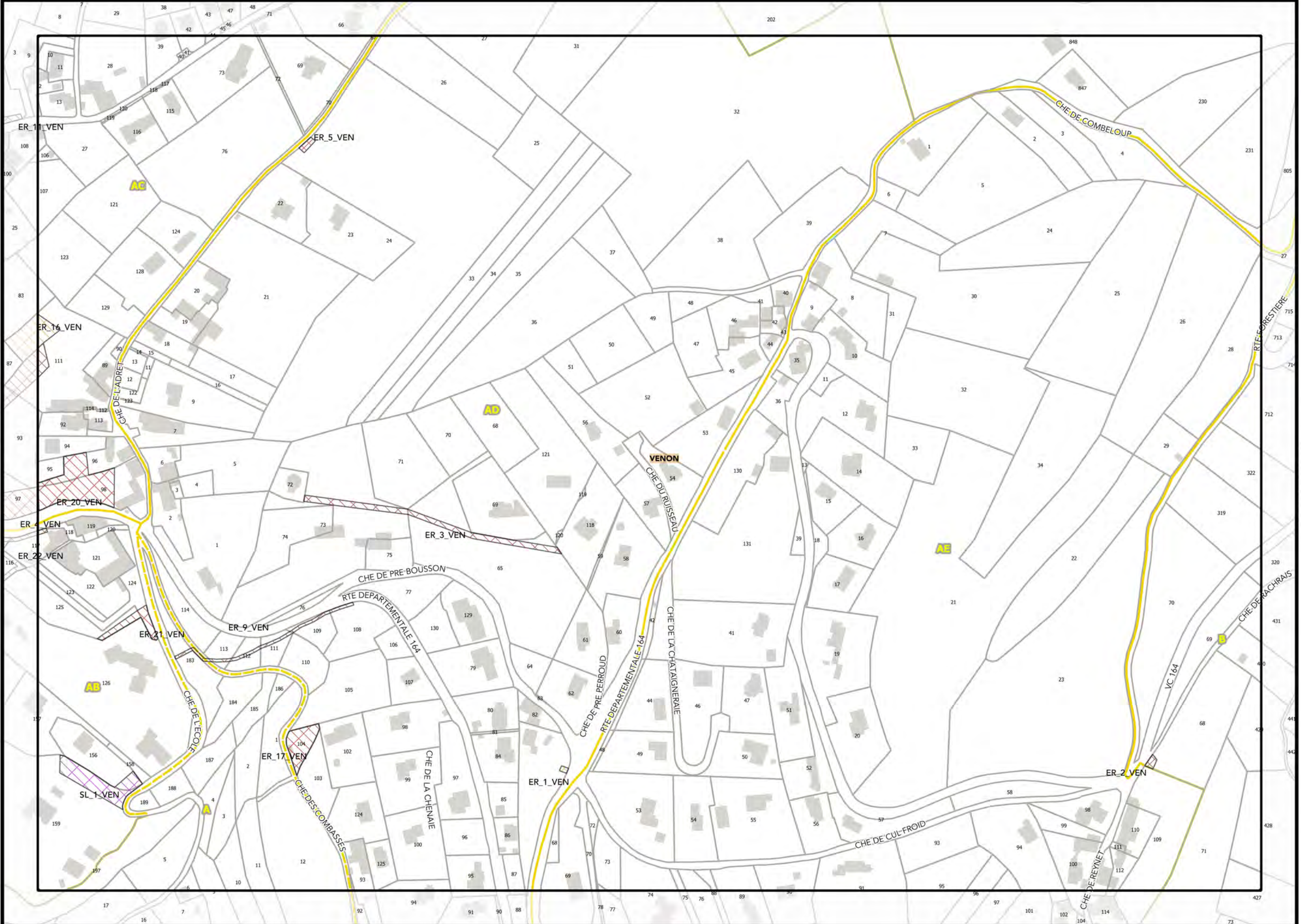
Légende: se référer aux premières pages de l'atlas

Sources :  
@ DGFIP Cadastre 2022  
@ DREAL Auvergne Rhône-Alpes

▼U29▼

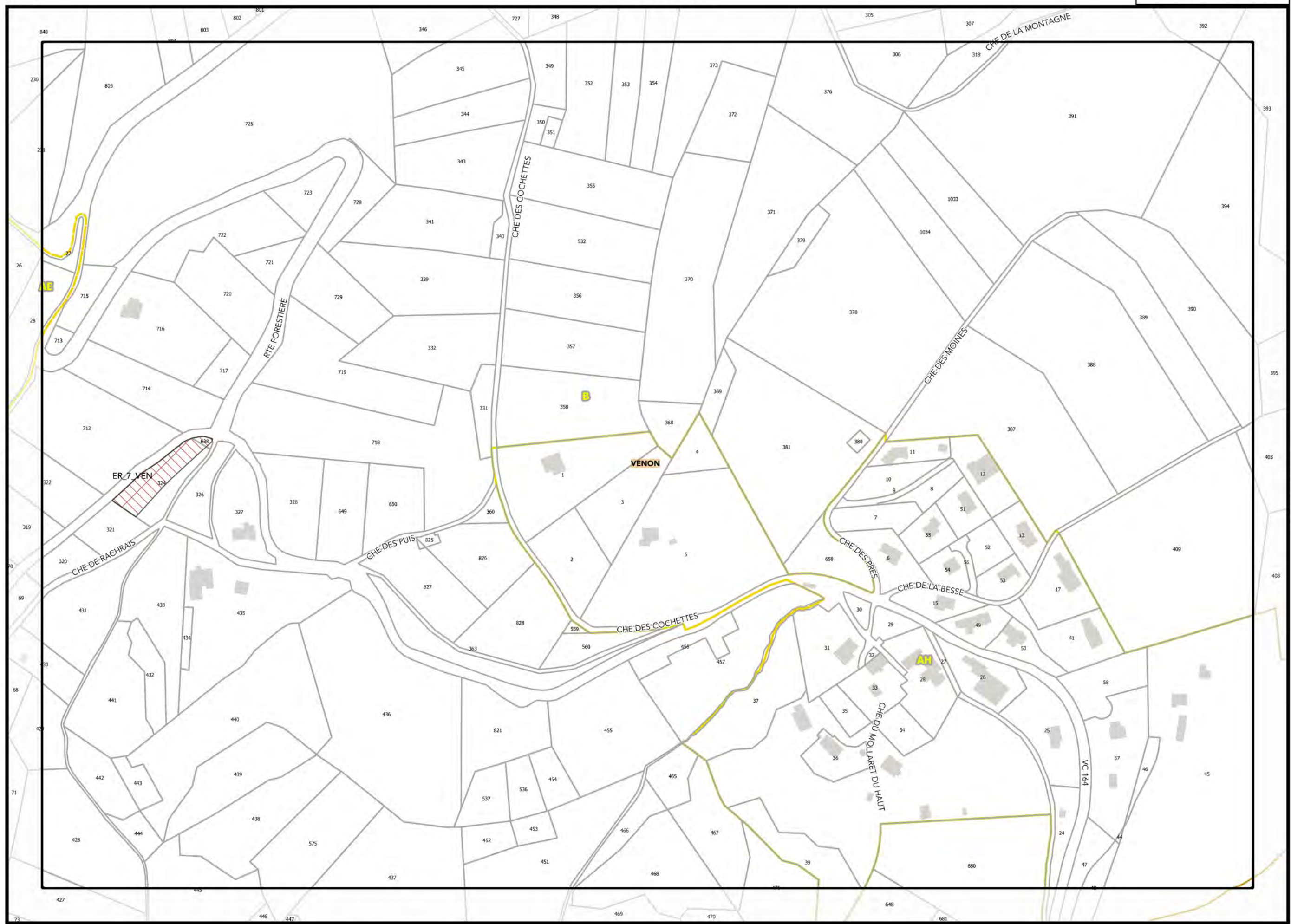






Légende: se référer aux premières pages de l'atlas

Sources :  
© DGFIP Cadastre 2022  
© DREAL Auvergne Rhône-Alpes




▲W28▲

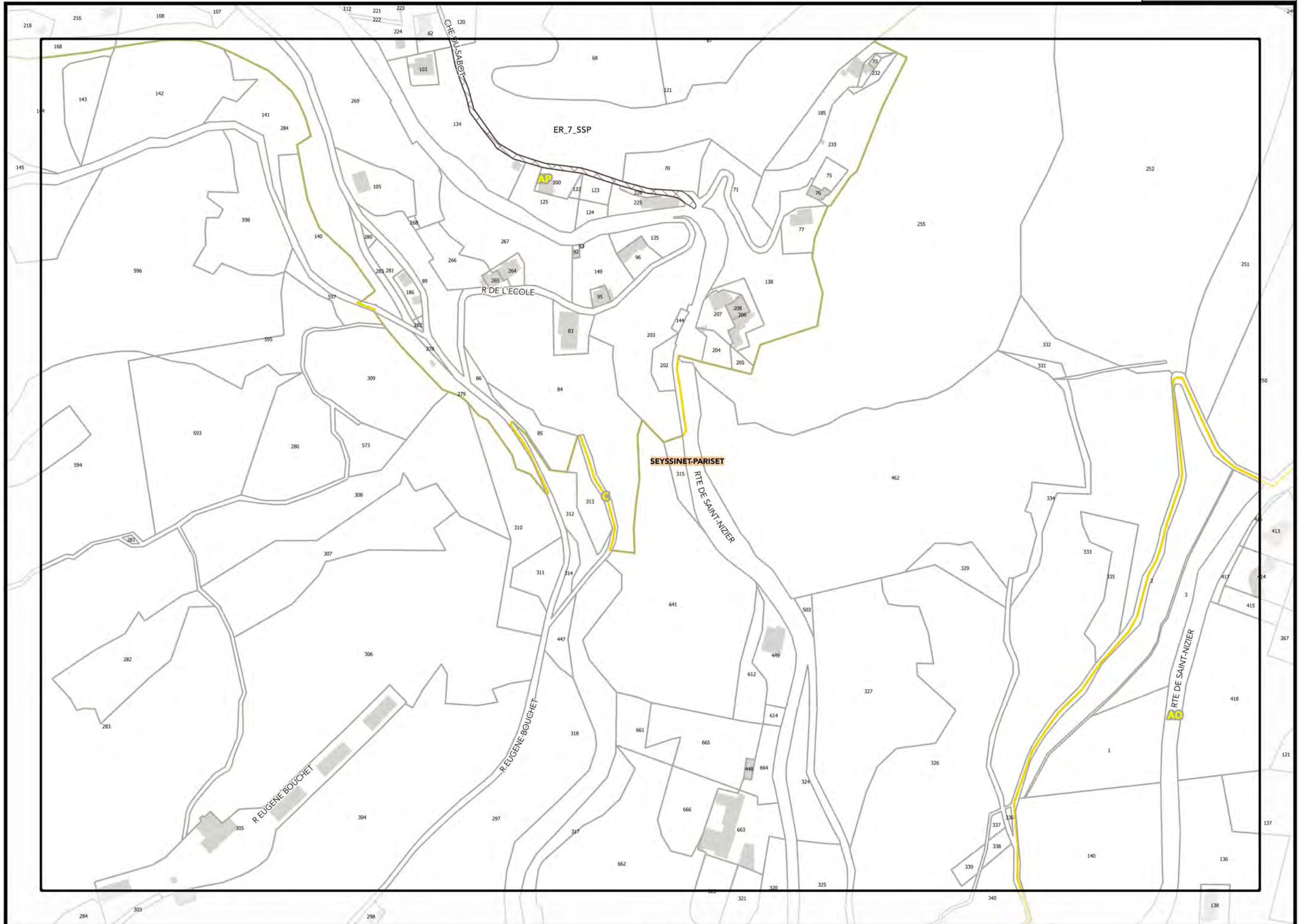
▲Y28▲

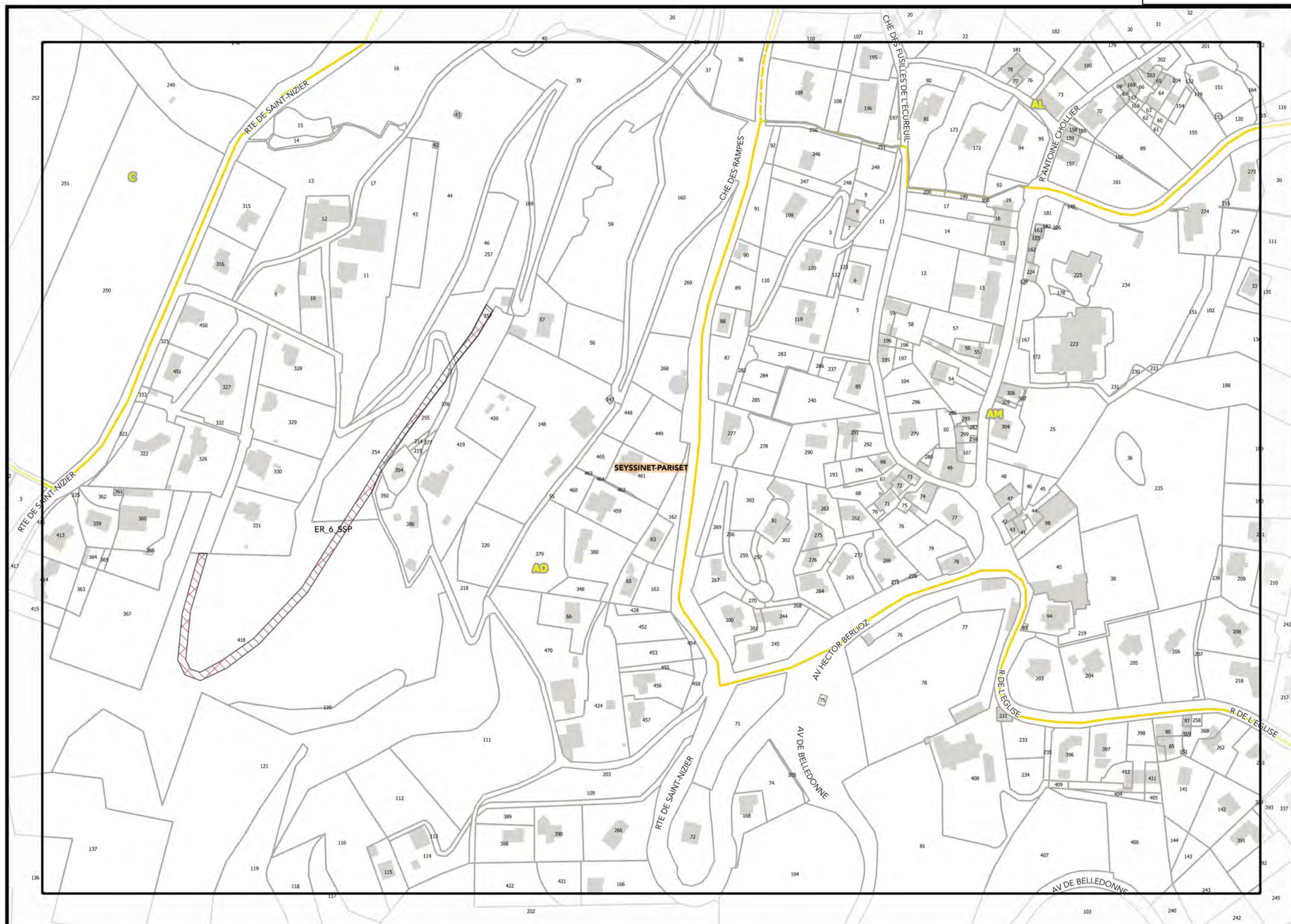
J\_ATLAS DES EMPLACEMENTS RÉSERVÉS - TOME 1

Légende: se référer aux premières pages de l'atlas

Sources :  
@ DGFIP Cadastre 2022  
@ DREAL Auvergne Rhône-Alpes

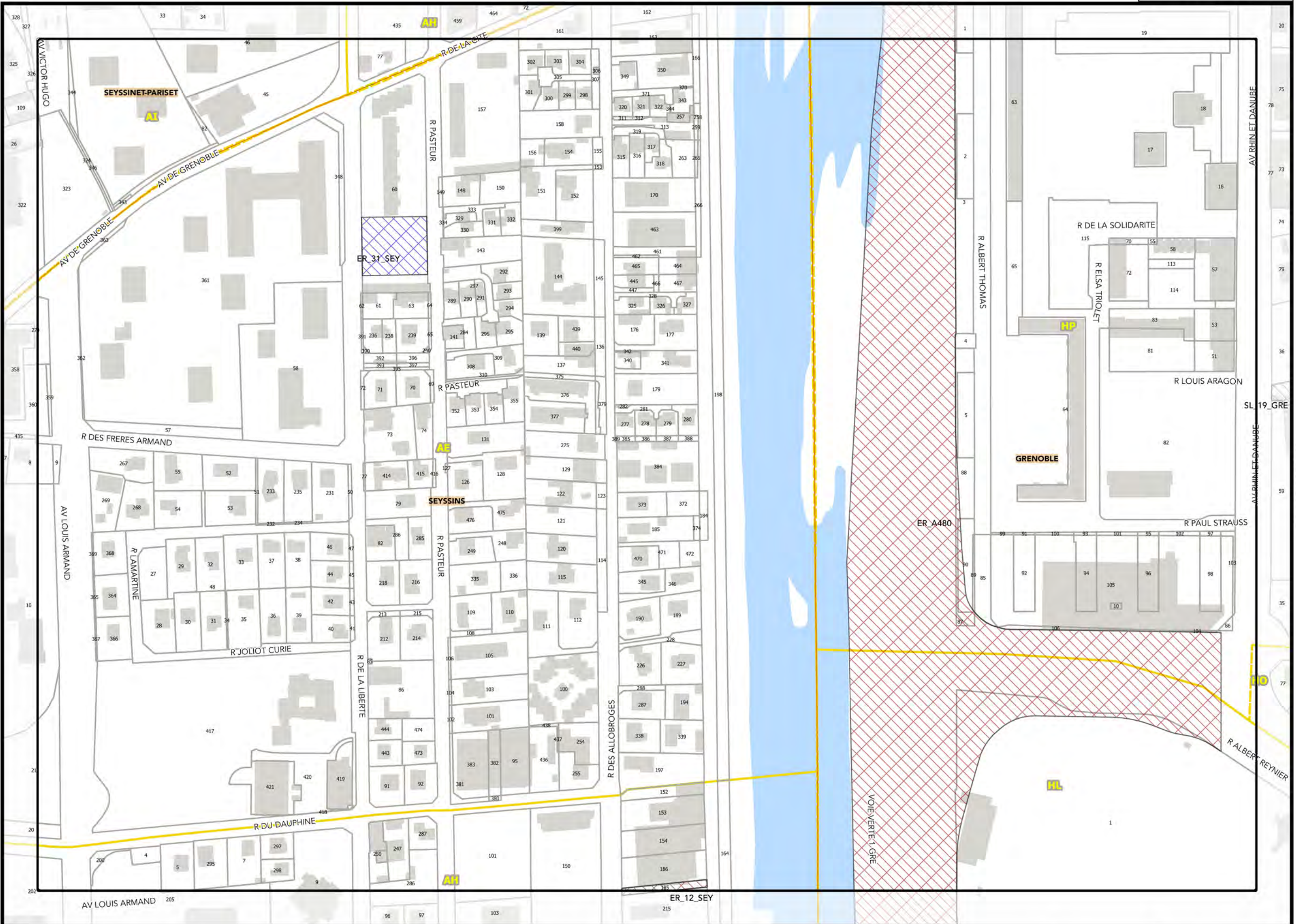






▲J29▲

▼L29▼



L29

N29

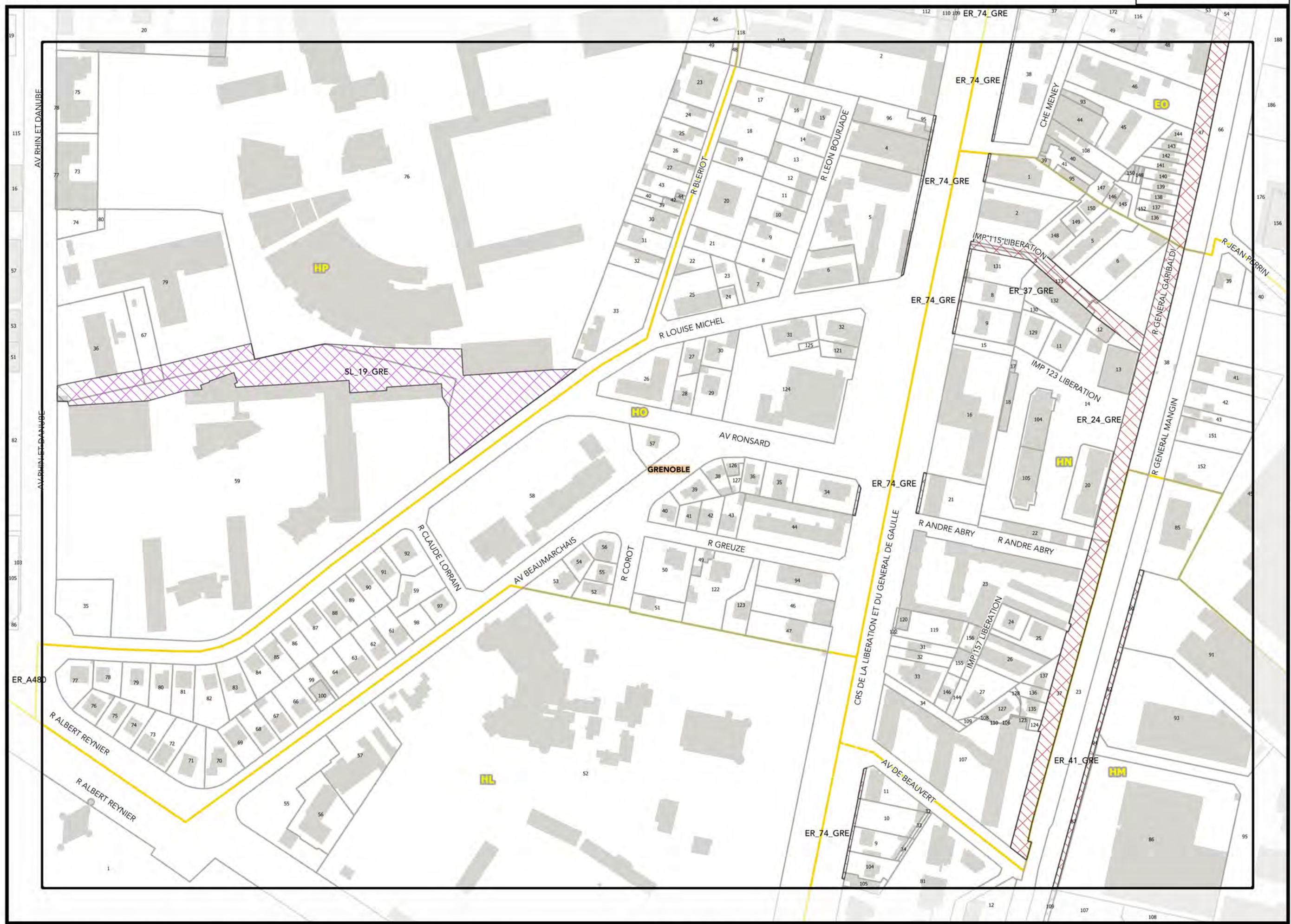
J\_ATLAS DES EMPLACEMENTS RÉSERVÉS - TOME 1

Légende: se référer aux premières pages de l'atlas

Sources :  
@ DGFiP Cadastre 2022  
@ DREAL Auvergne Rhône-Alpes

M30

0 75 150 m



▲M29▲


▼629▼

J\_ATLAS DES EMPLACEMENTS RÉSERVÉS - TOME 1

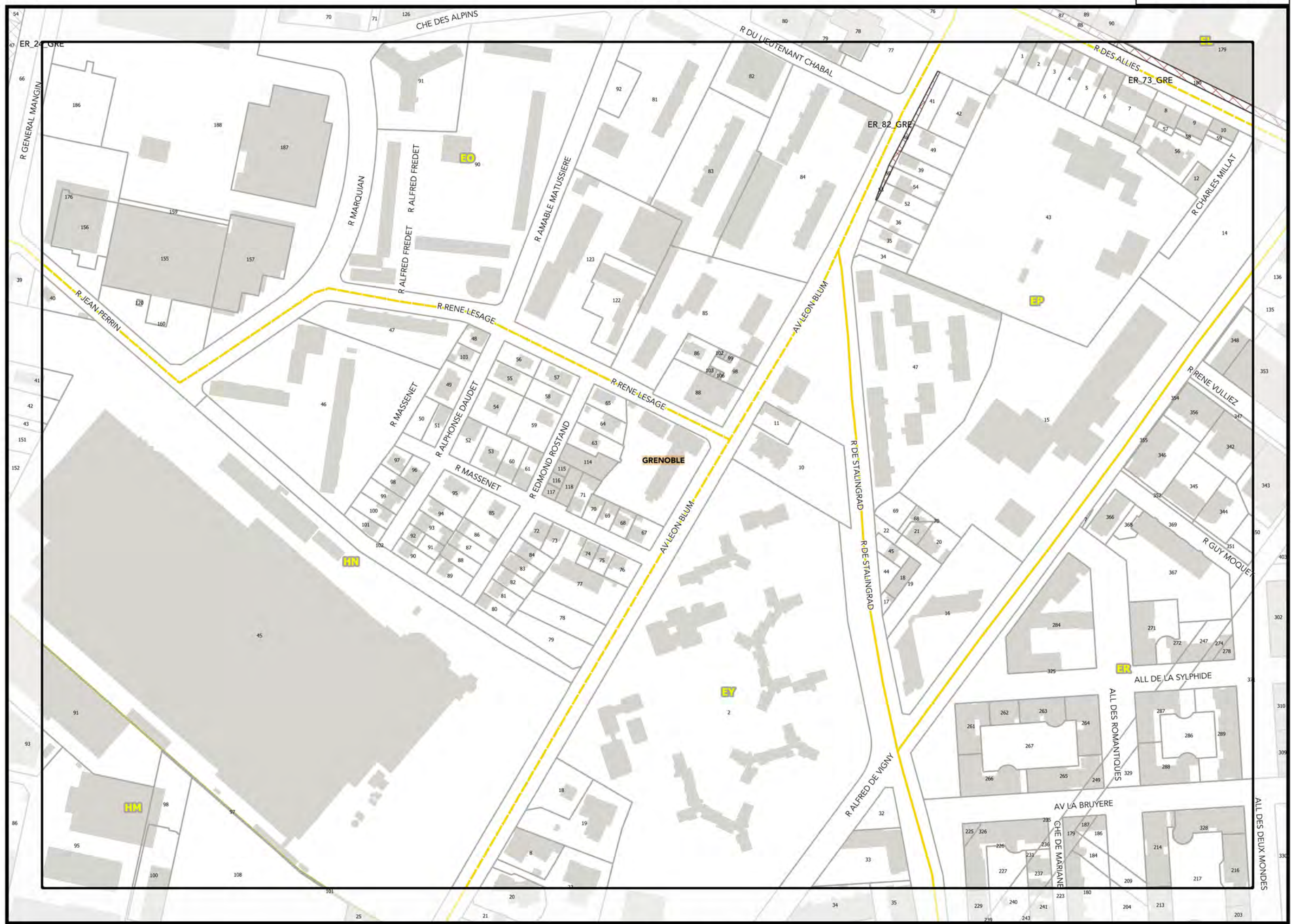
Légende: se référer aux premières pages de l'atlas

Sources :  
@ DGFIP Cadastre 2022  
@ DREAL Auvergne Rhône-Alpes

▼N30▼





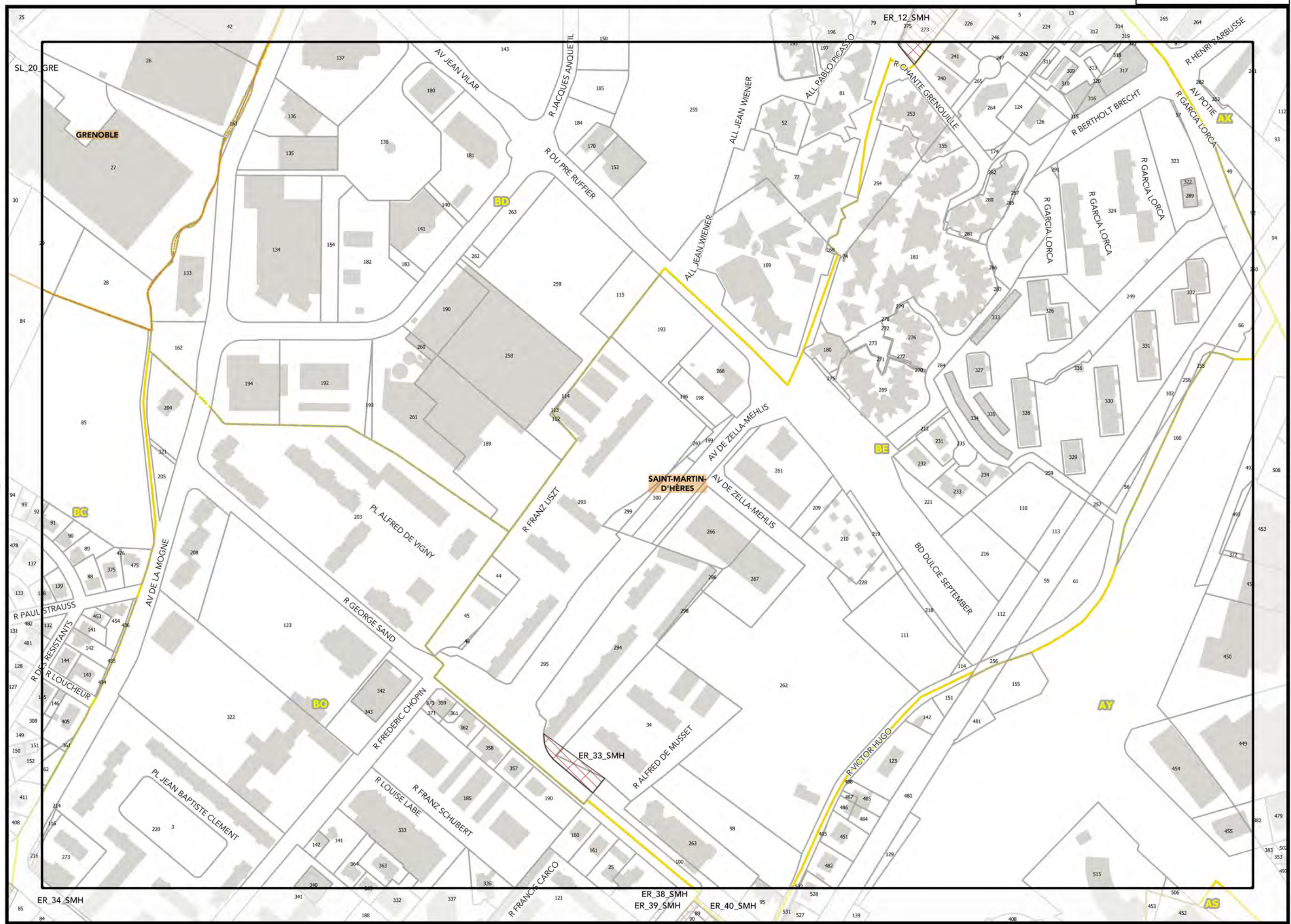


Légende: se référer aux premières pages de l'atlas

Sources :  
@ DGFIP Cadastre 2022  
@ DREAL Auvergne Rhône-Alpes







▲Q29▲


▼629▼

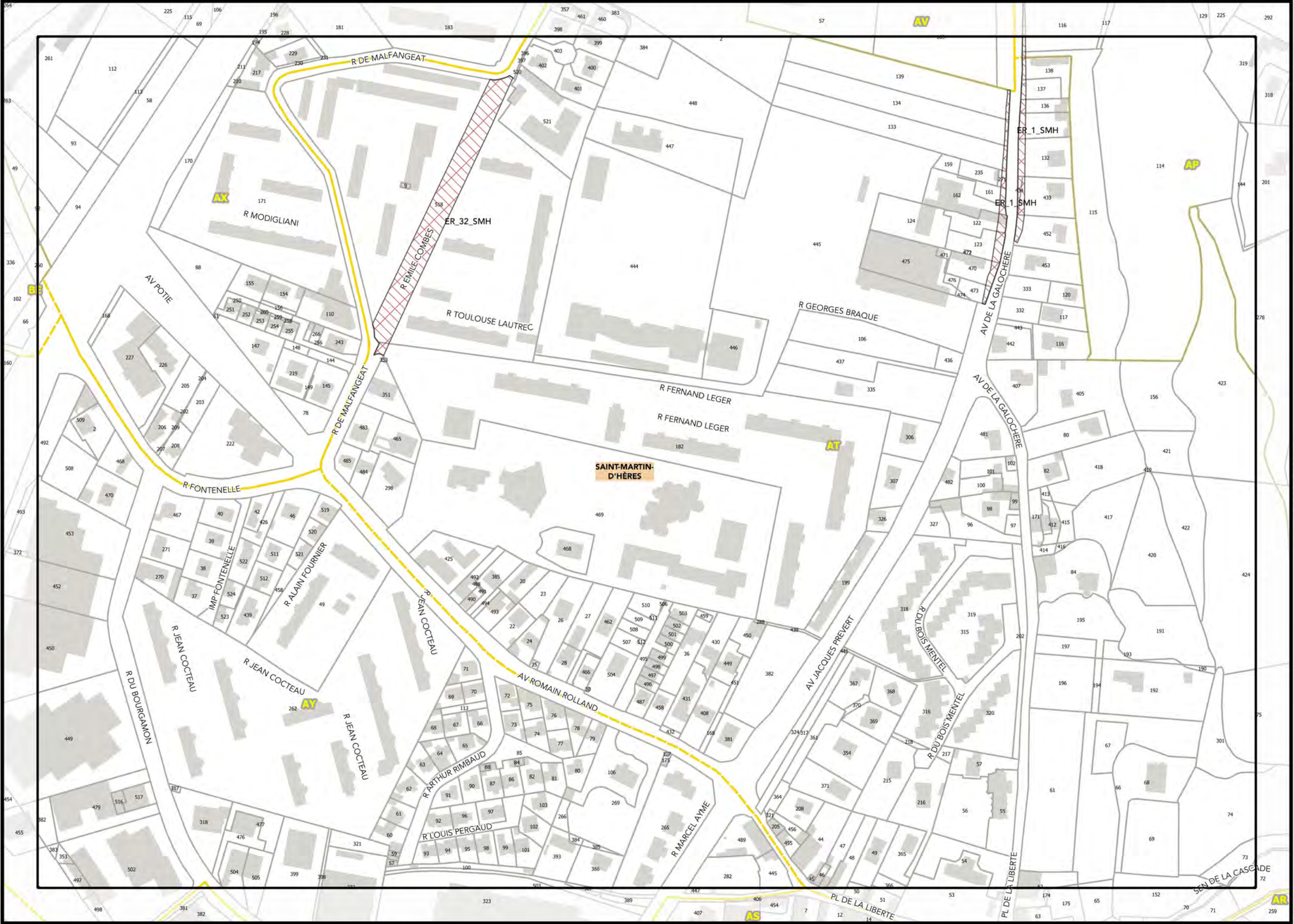
J\_ATLAS DES EMPLACEMENTS RÉSERVÉS - TOME 1

Légende: se référer aux premières pages de l'atlas

Sources :  
@ DGFIP Cadastre 2022  
@ DREAL Auvergne Rhône-Alpes

▼R30▼





▲R29▲


▼T29▼

J\_ATLAS DES EMPLACEMENTS RÉSERVÉS - TOME 1

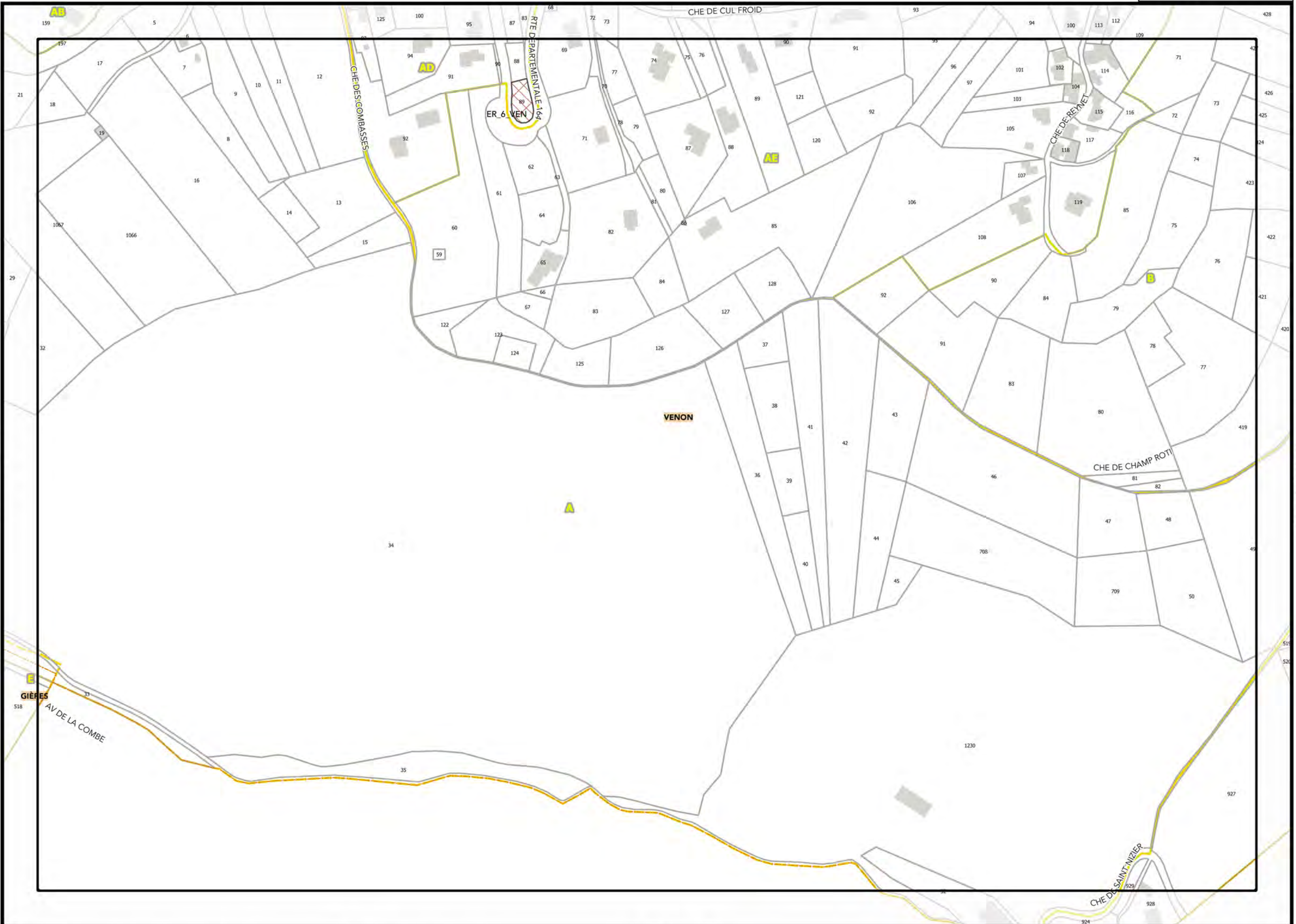
Légende: se référer aux premières pages de l'atlas

Sources :  
@ DGFiP Cadastre 2022  
@ DREAL Auvergne Rhône-Alpes

▼S30▼








V29

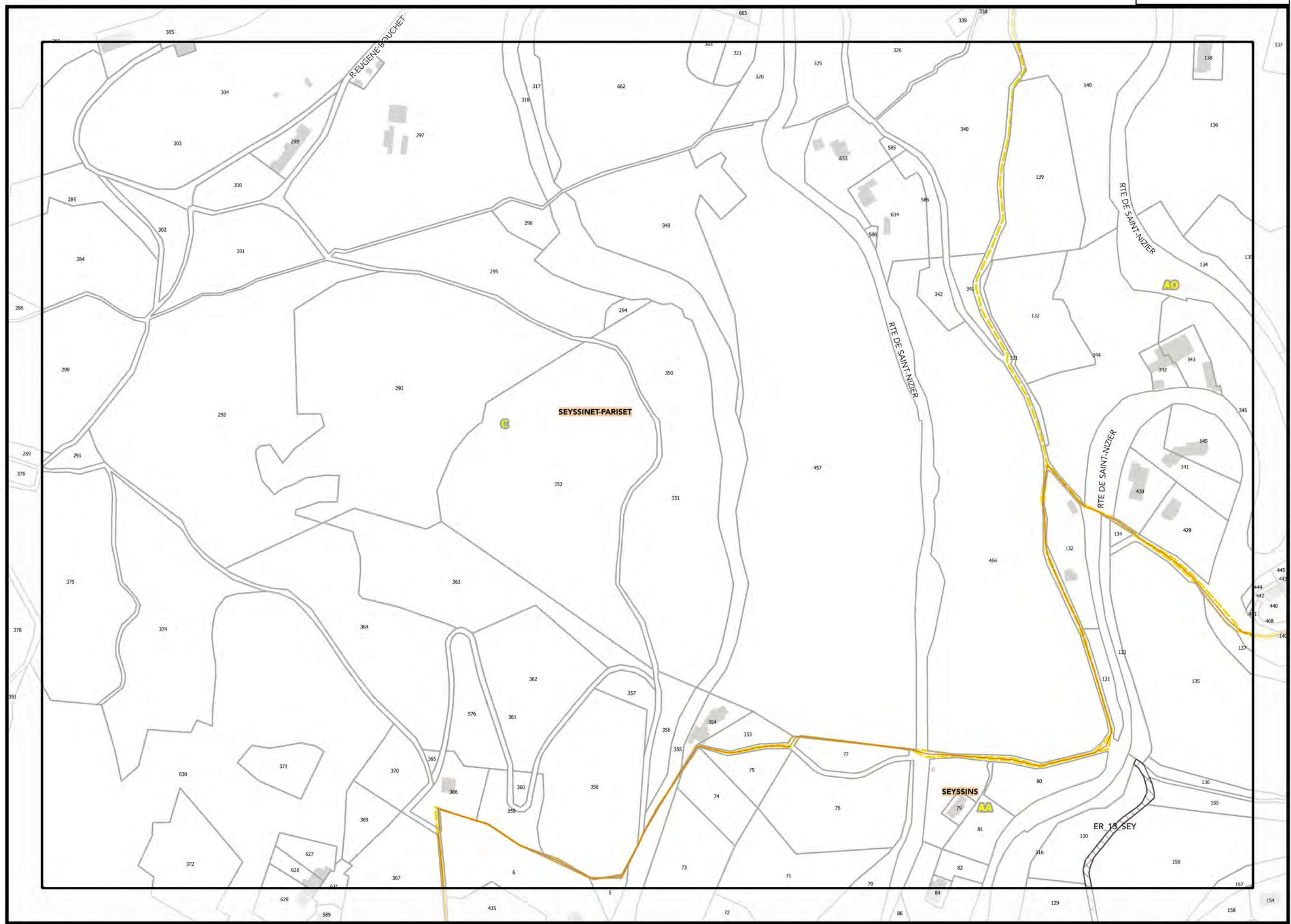
V29

J\_ATLAS DES EMPLACEMENTS RÉSERVÉS - TOME 1

Légende: se référer aux premières pages de l'atlas

Sources :  
@ DGFIP Cadastre 2022  
@ DREAL Auvergne Rhône-Alpes





▲ I30 ▲

▲ K30 ▲

J\_ATLAS DES EMPLACEMENTS RÉSERVÉS - TOME 1





▲K29▲

Planche n° K30

REGLEMENT GRAPHIQUE  
FLUJ

Document approuvé le 20/12/2019  
Modification n°2 du 05/07/2024

▲J30▲

▼O37▼


J\_ATLAS DES EMPLACEMENTS RÉSERVÉS - TOME 1

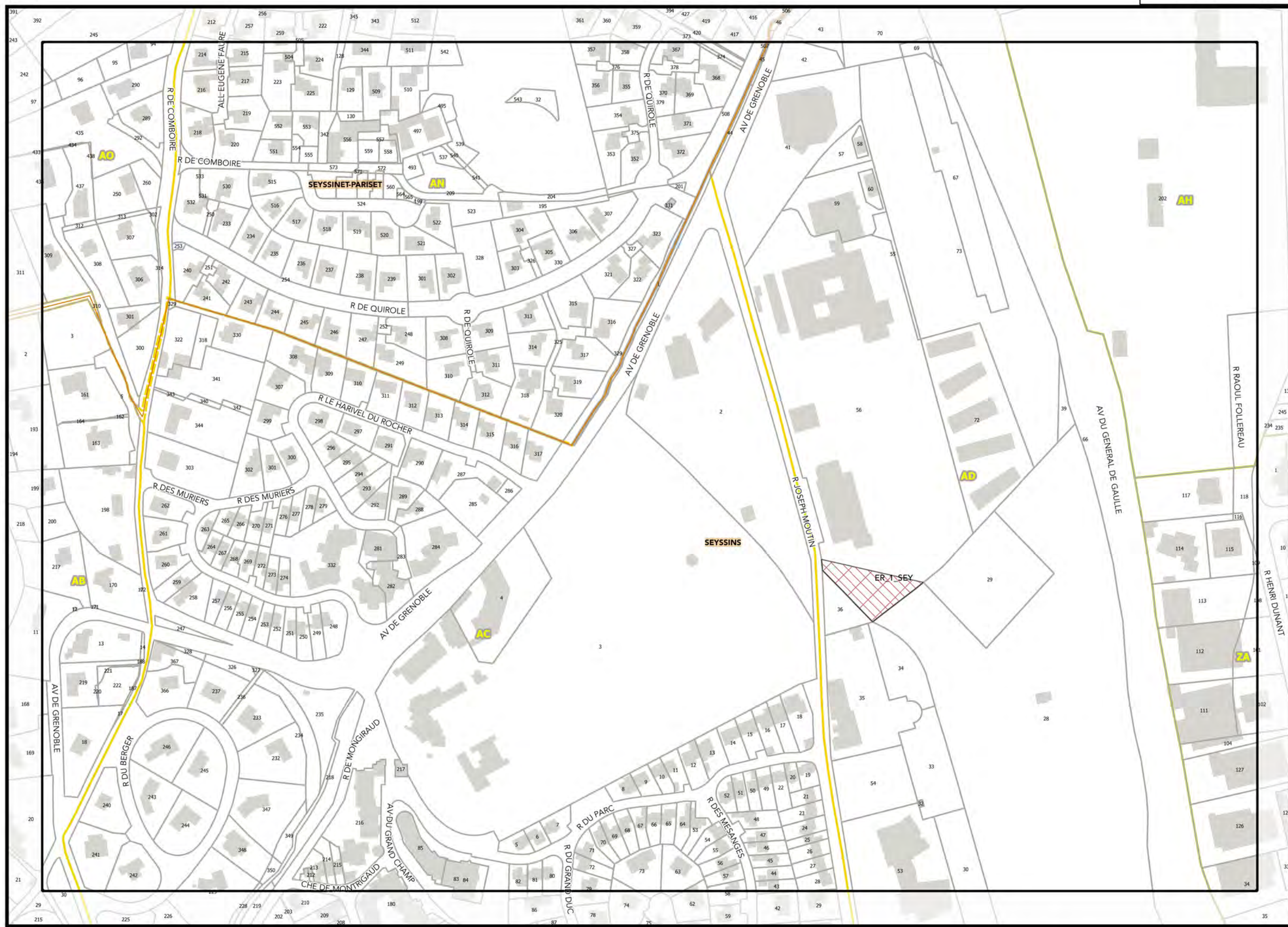


Légende: se référer aux premières pages de l'atlas

Sources :  
@ DGFIP Cadastre 2022  
@ DREAL Auvergne Rhône-Alpes

▼K31▼






▲ K30 ▲

▼ M30 ▼

Légende: se référer aux premières pages de l'atlas

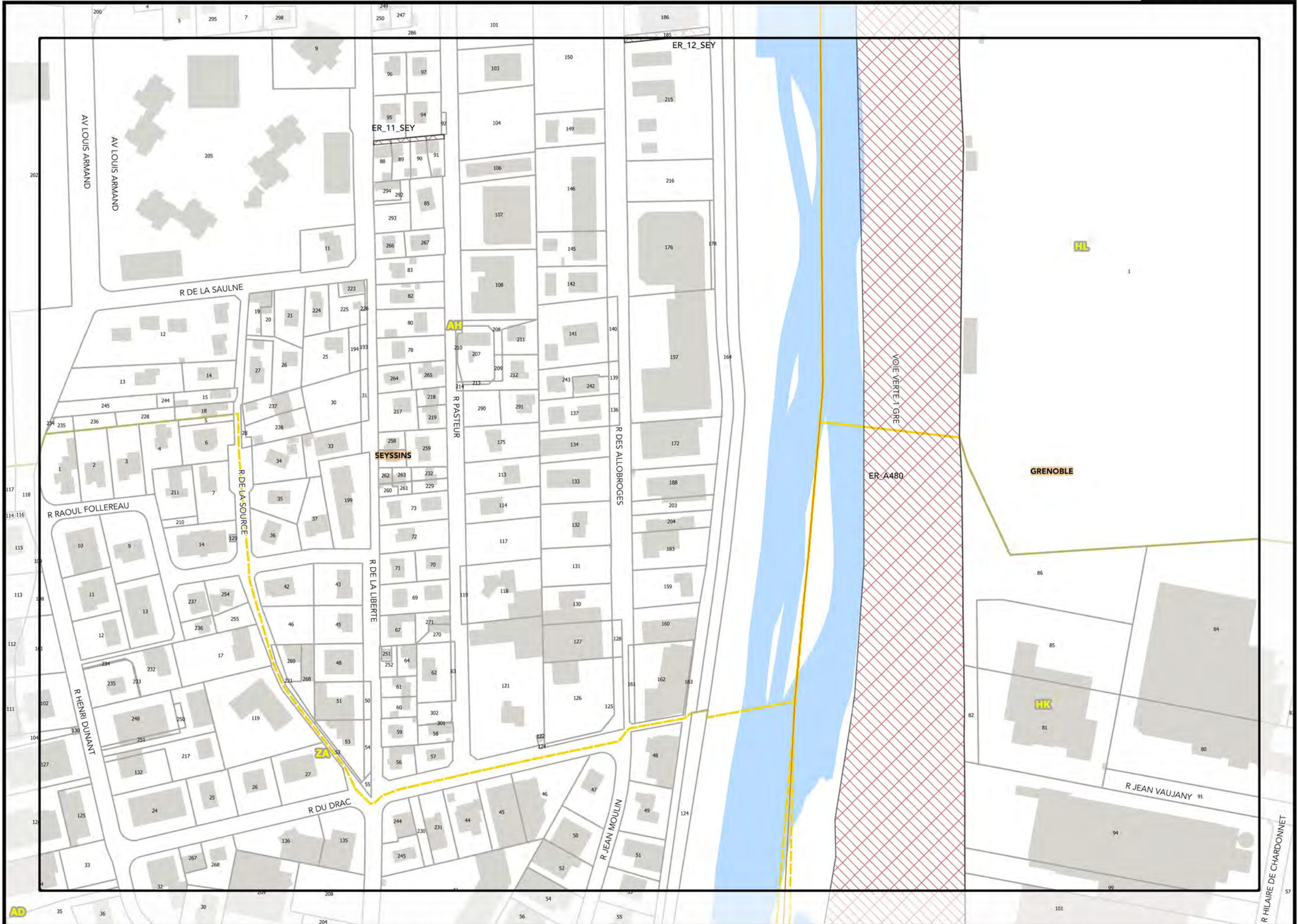
Sources :  
@ DGFIP Cadastre 2022  
@ DREAL Auvergne Rhône-Alpes

▼ L31 ▼



▲L30▲

▼O30▼



Légende: se référer aux premières pages de l'atlas

Sources :  
@ DGFIP Cadastre 2022  
@ DREAL Auvergne Rhône-Alpes

▲M30▲

▼O30▼

J\_ATLAS DES EMPLACEMENTS RÉSERVÉS - TOME 1

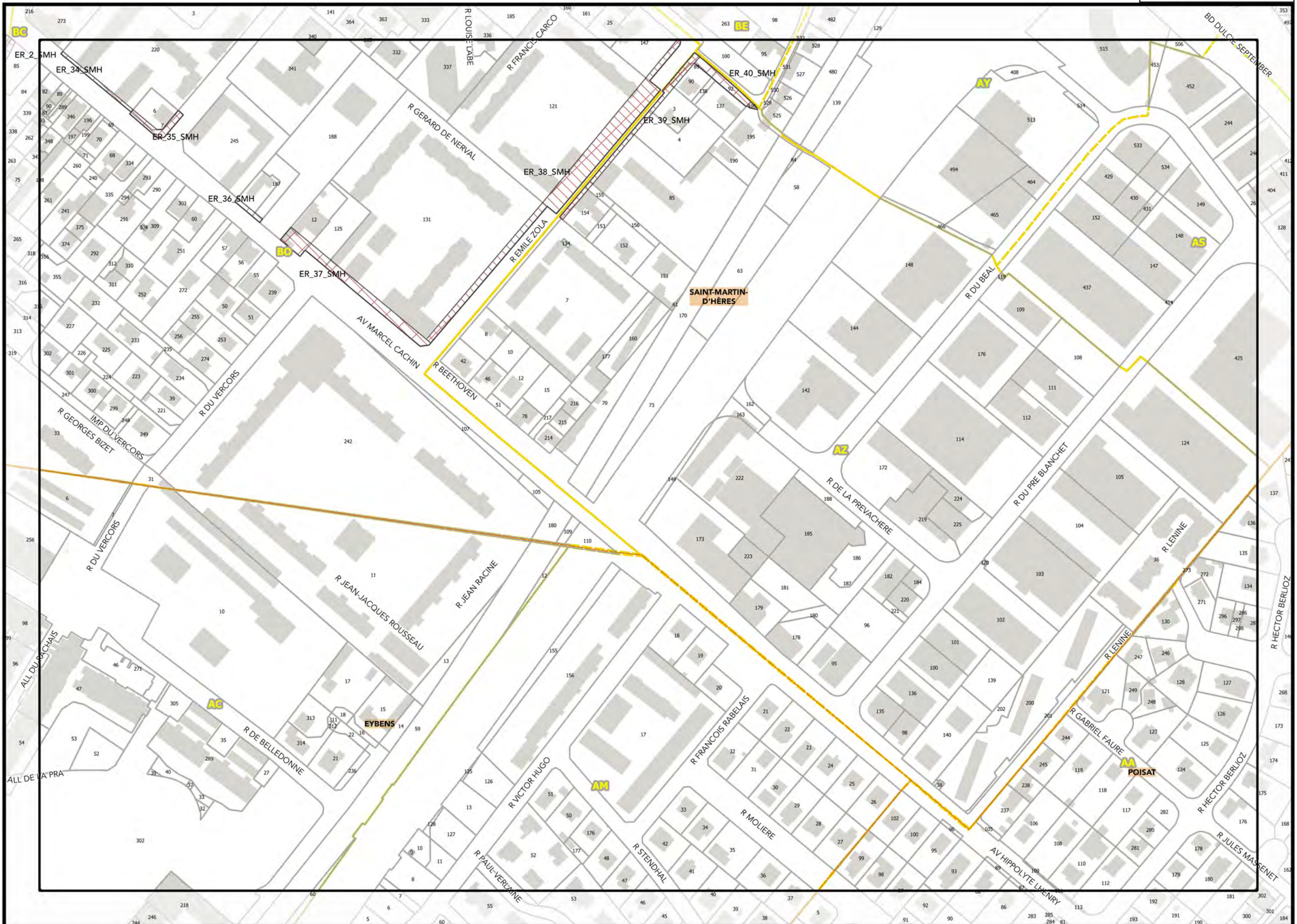


Légende: se référer aux premières pages de l'atlas

Sources :  
@ DGFIP Cadastre 2022  
@ DREAL Auvergne Rhône-Alpes





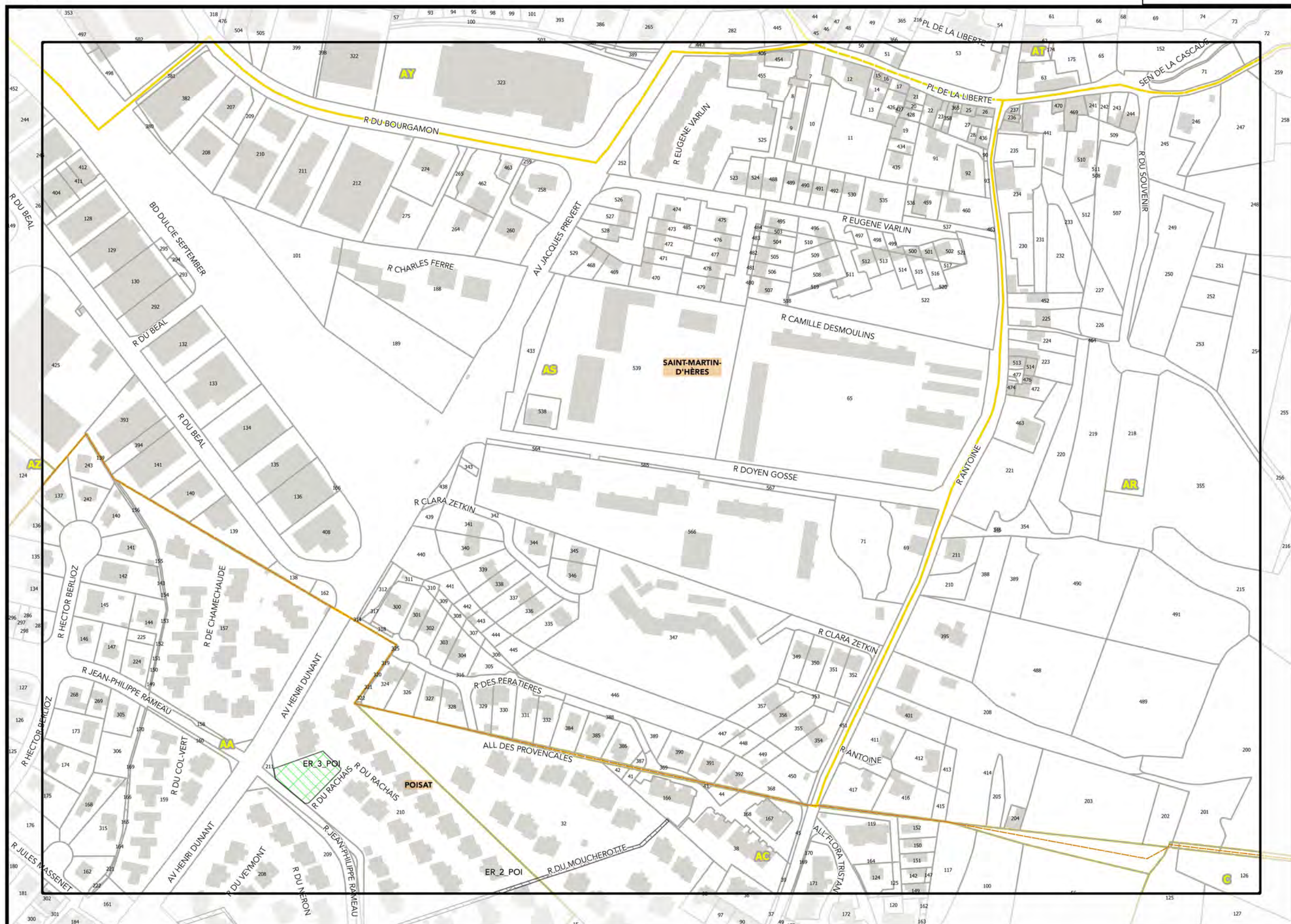


▲Q30▲

▼S30▼

Légende: se référer aux premières pages de l'atlas

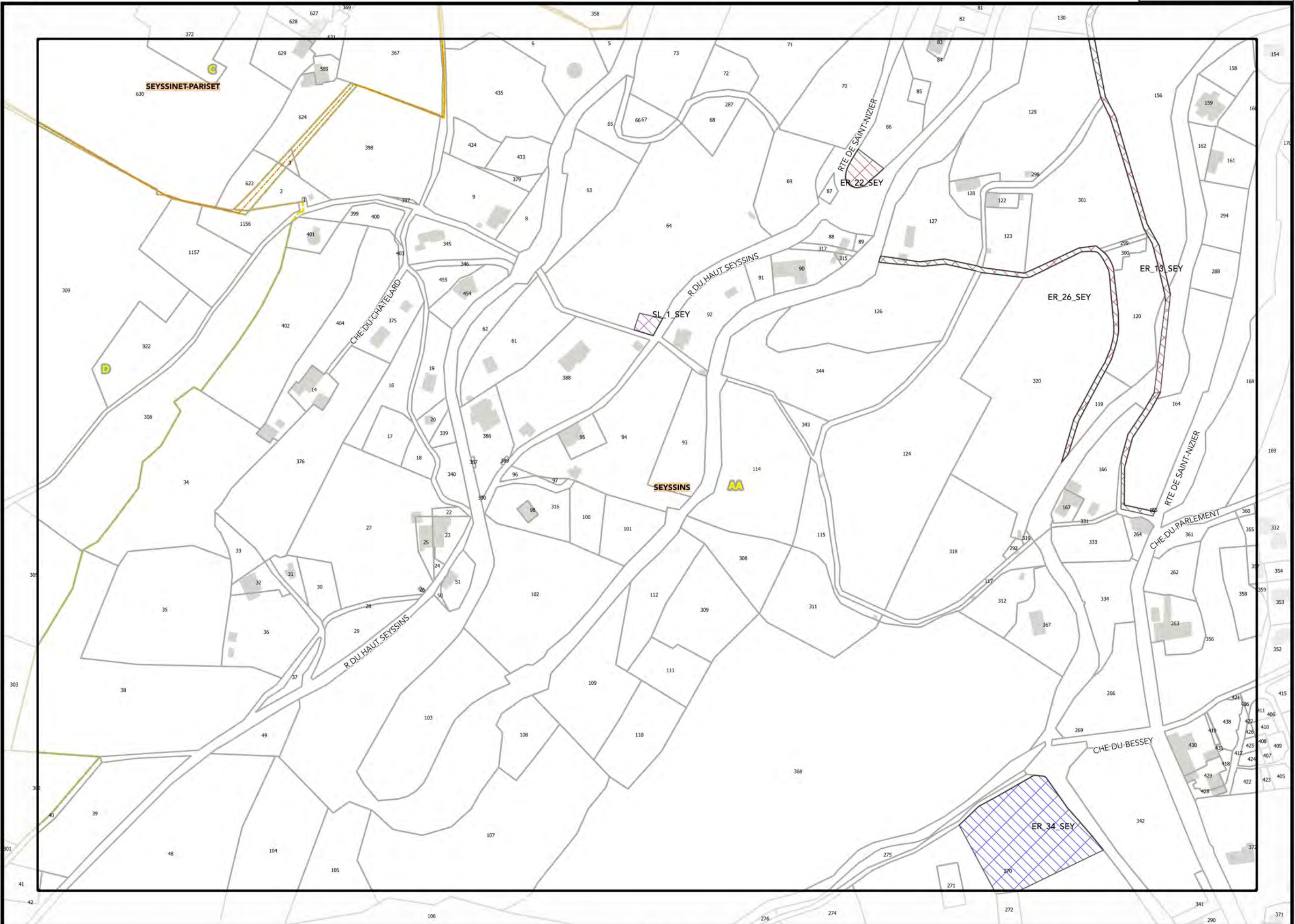
Sources :  
@ DGFIP Cadastre 2022  
@ DREAL Auvergne Rhône-Alpes



▲R30▲

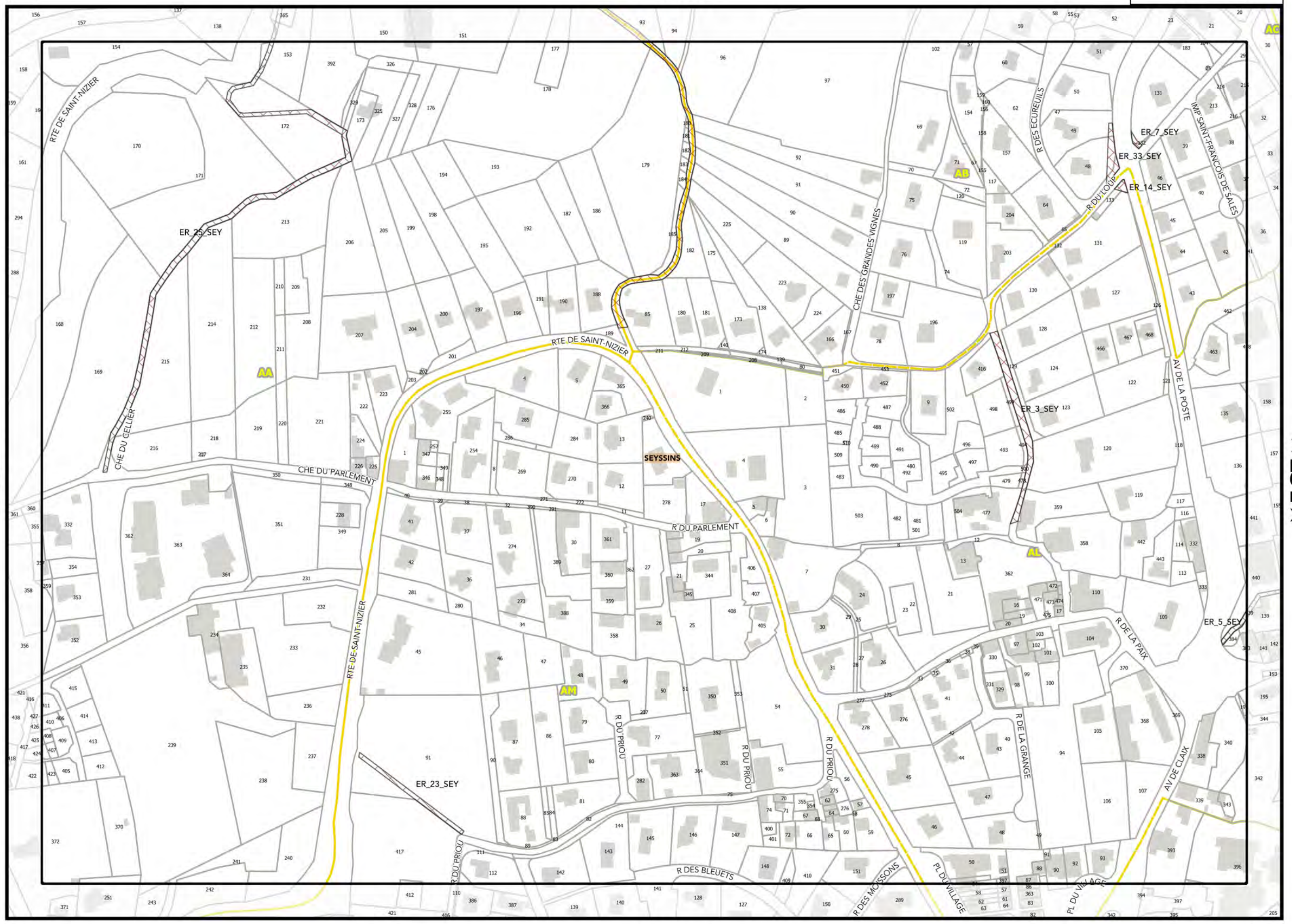
▼Y03L▼





Légende: se référer aux premières pages de l'atlas

Sources :  
@ DGFIP Cadastre 2022  
@ DREAL Auvergne Rhône-Alpes




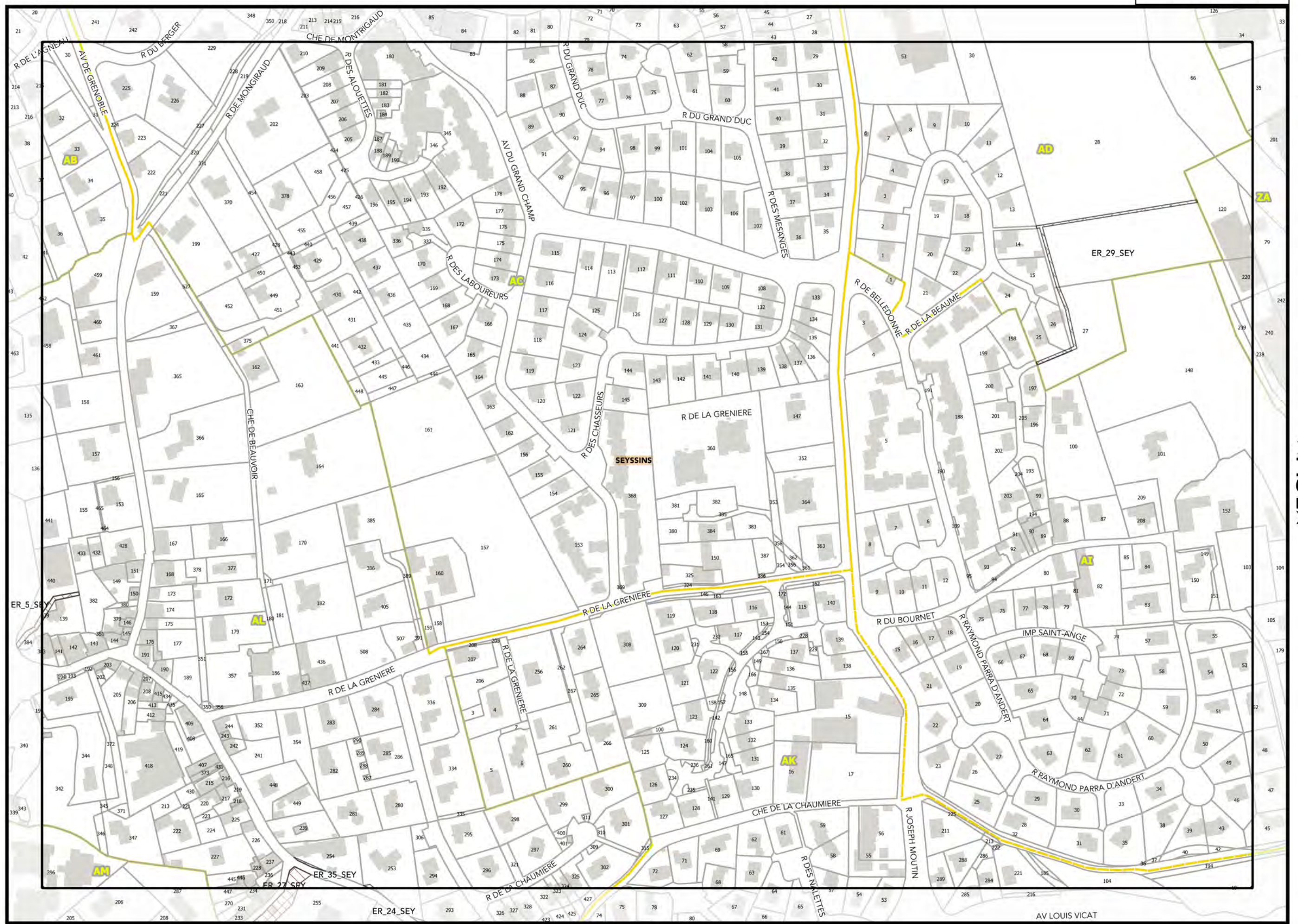
▲J31▲

▼J31▼

Légende: se référer aux premières pages de l'atlas

Sources :  
@ DGFiP Cadastre 2022  
@ DREAL Auvergne Rhône-Alpes






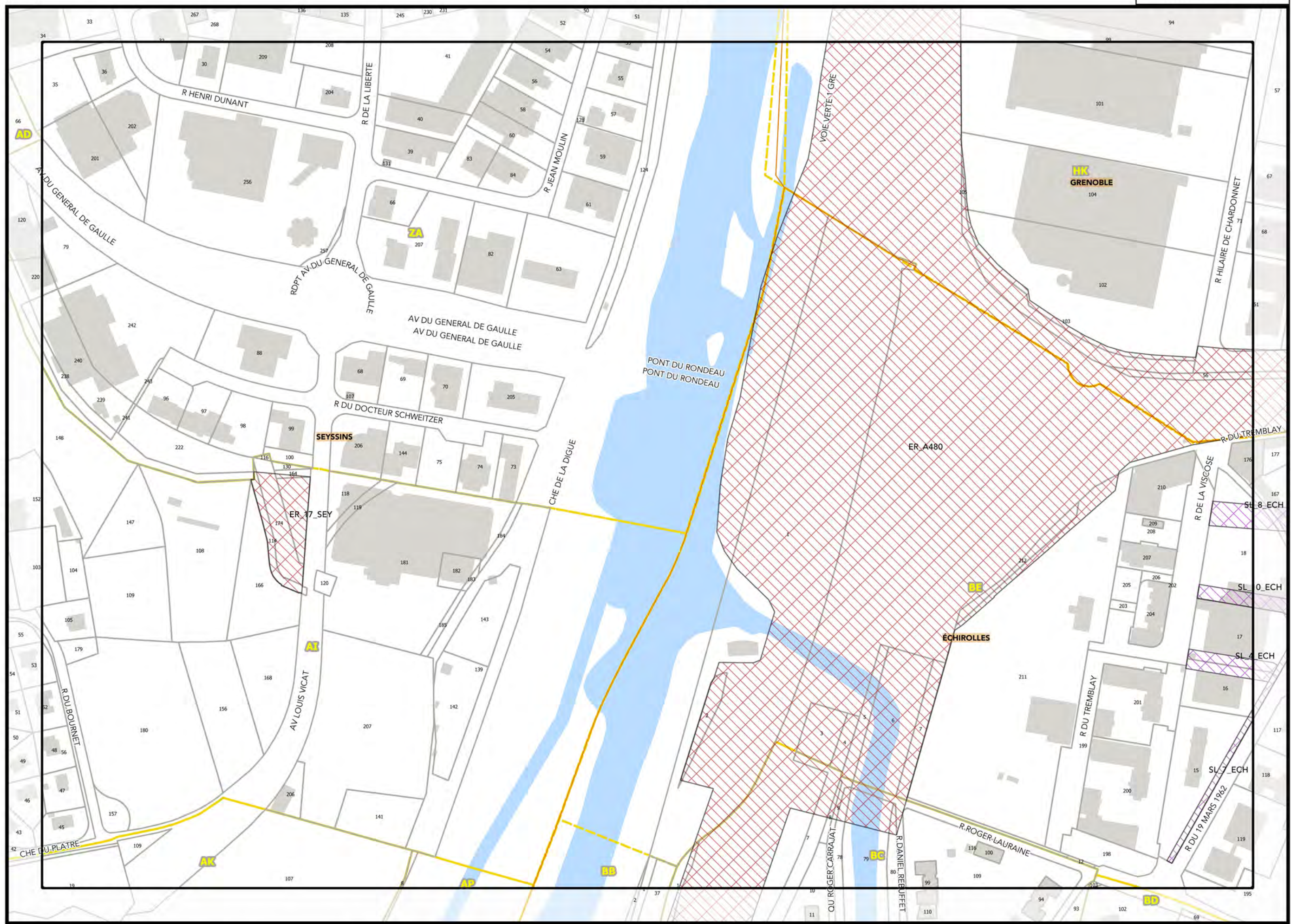
▲ K31 ▲

▼ M31 ▼

Légende: se référer aux premières pages de l'atlas

Sources :  
@ DGFIP Cadastre 2022  
@ DREAL Auvergne Rhône-Alpes






▲L31▲

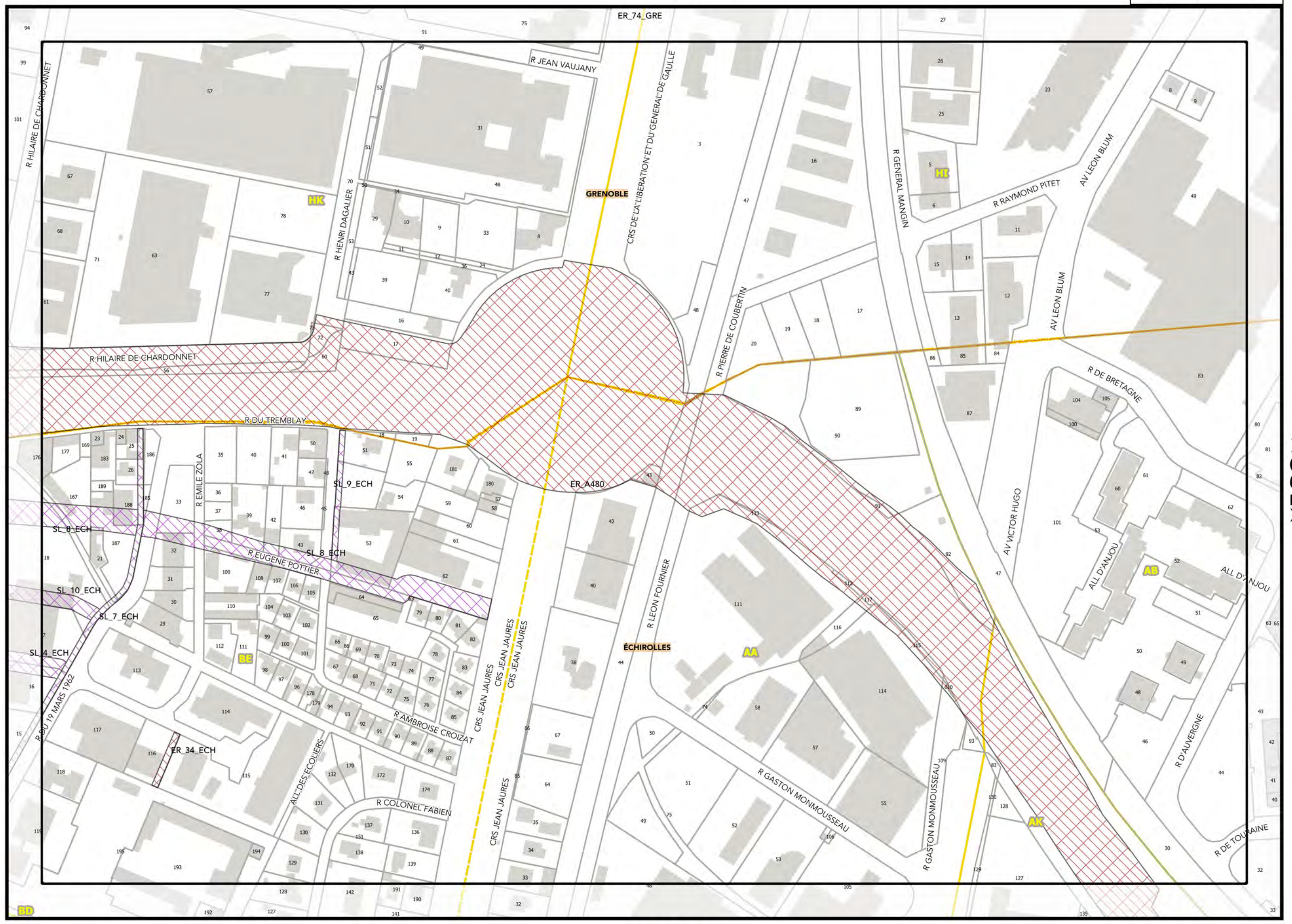
▲N31▲

J\_ATLAS DES EMPLACEMENTS RÉSERVÉS - TOME 1

Légende: se référer aux premières pages de l'atlas

Sources :  
© DGFIP Cadastre 2022  
© DREAL Auvergne Rhône-Alpes





▲M31▲

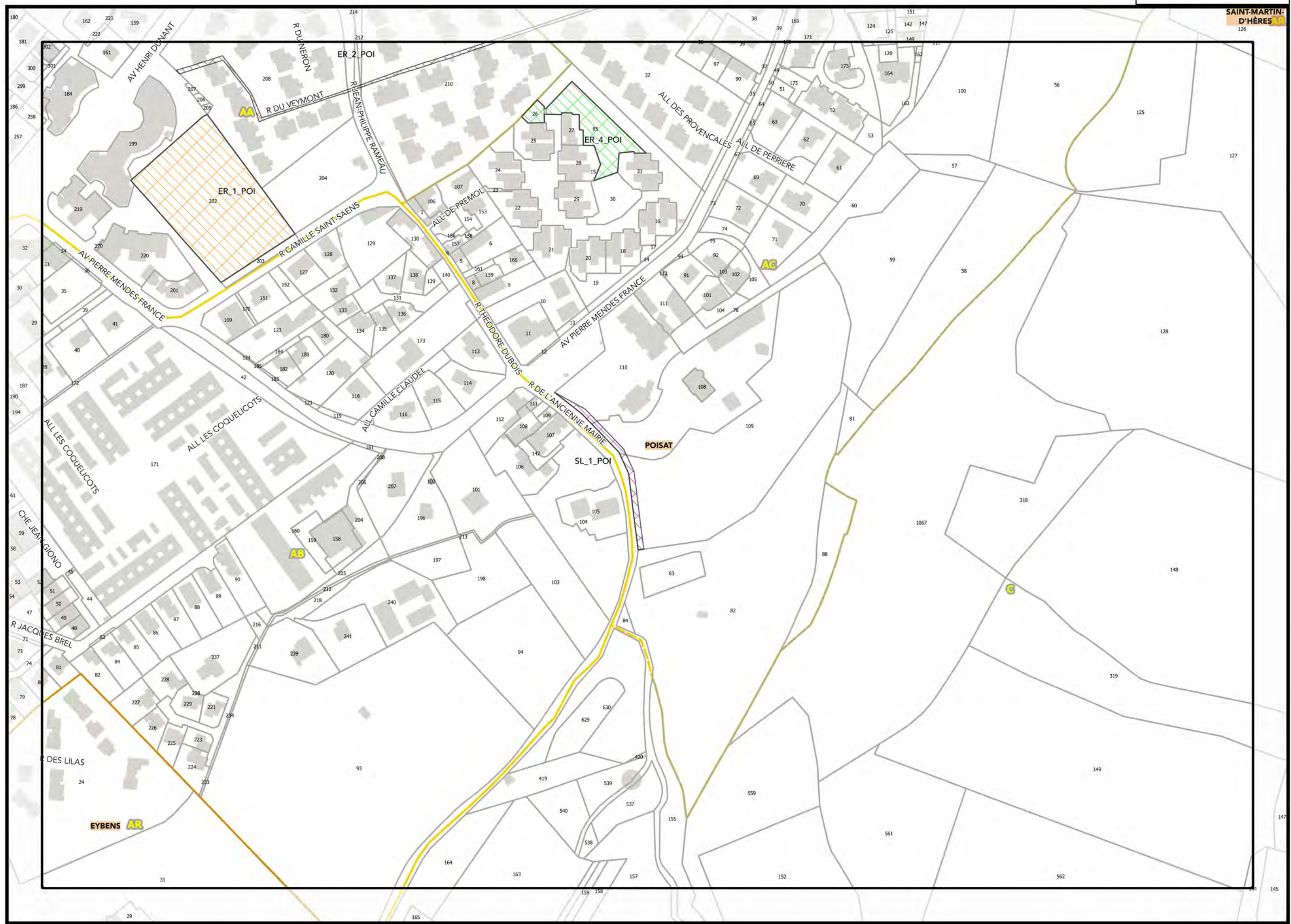
▼O31▼












▲ R31 ▲

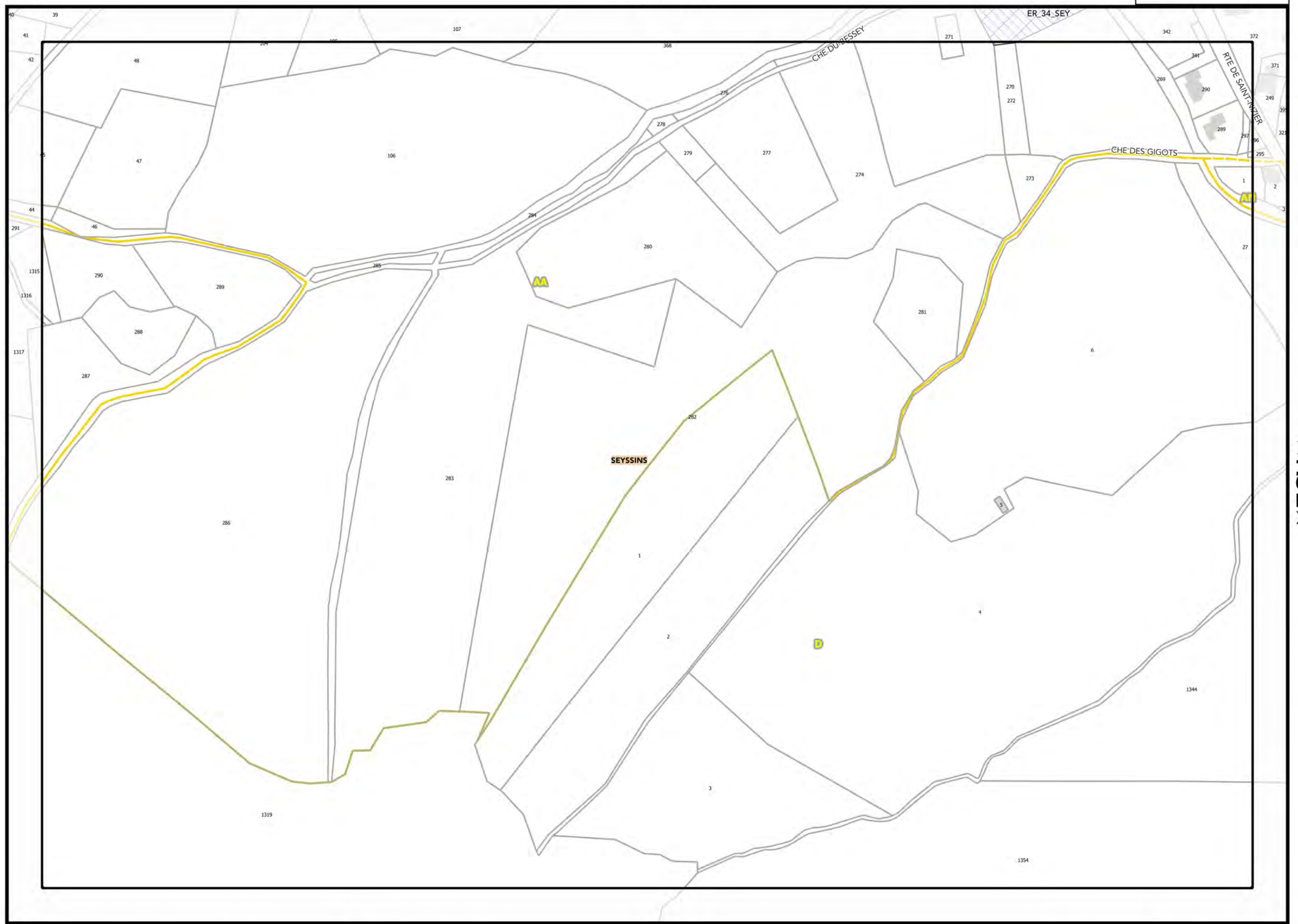
▲ T31 ▲

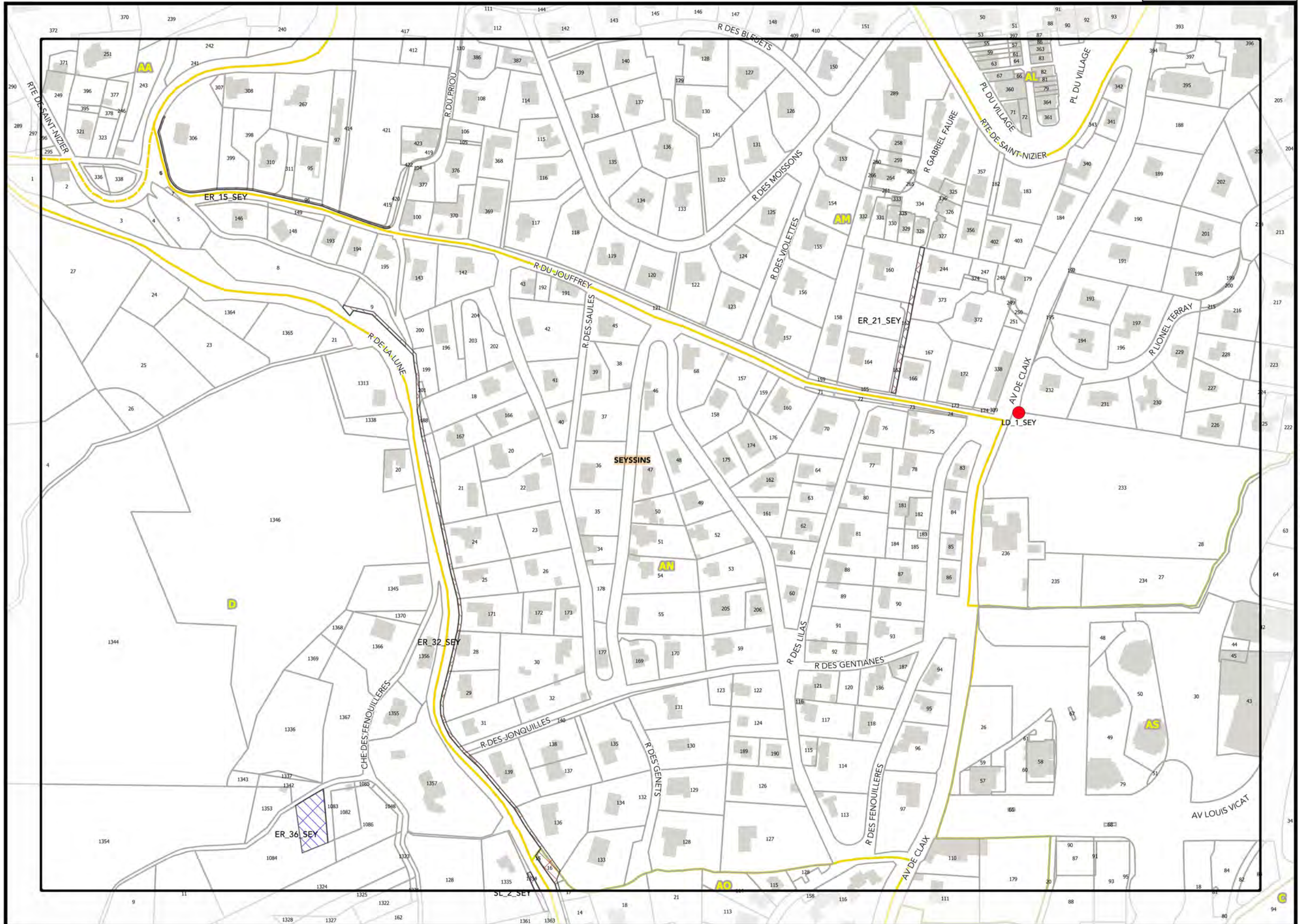
J\_ATLAS DES EMPLACEMENTS RÉSERVÉS - TOME 1

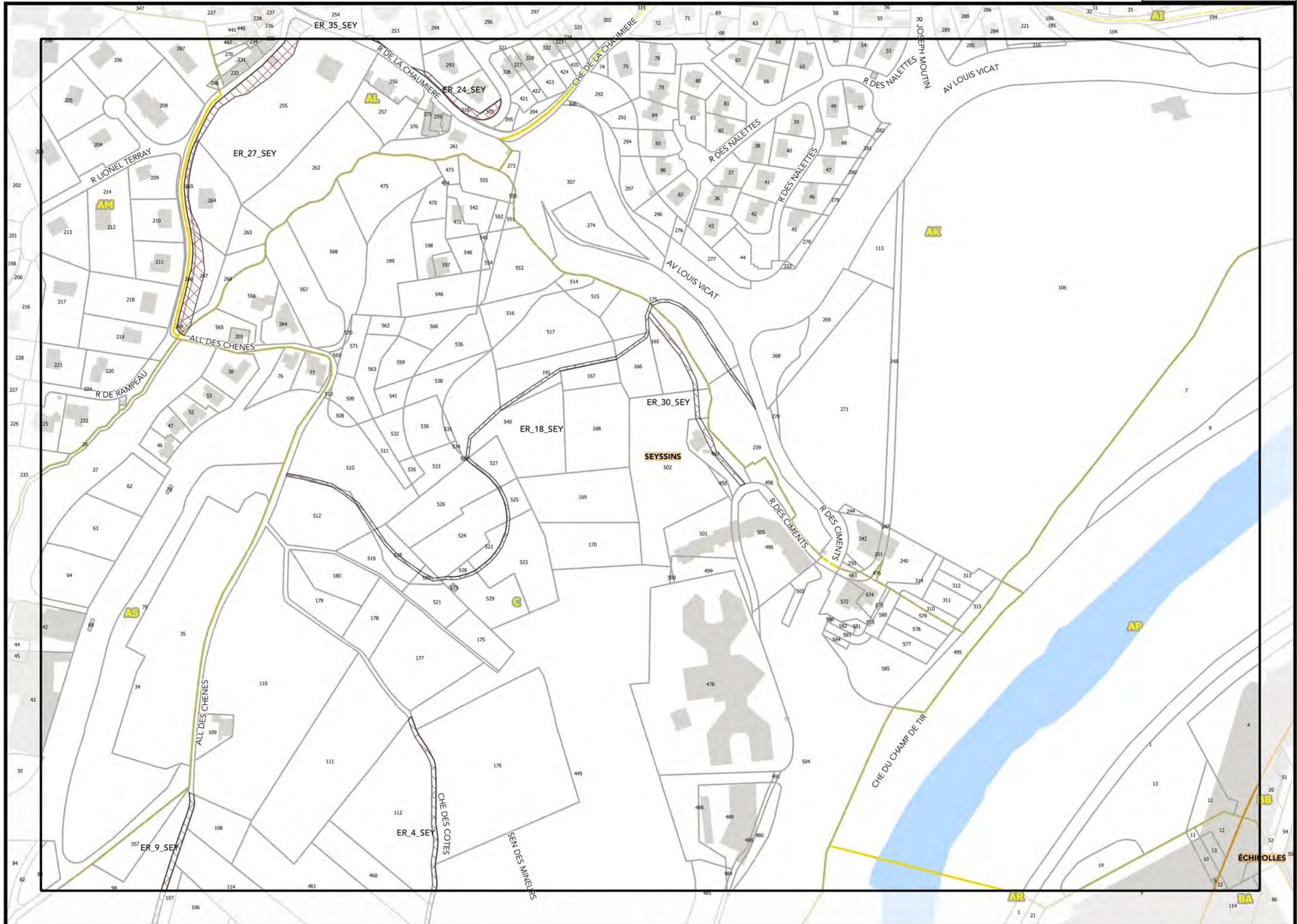
Légende: se référer aux premières pages de l'atlas

Sources :  
@ DGFIP Cadastre 2022  
@ DREAL Auvergne Rhône-Alpes









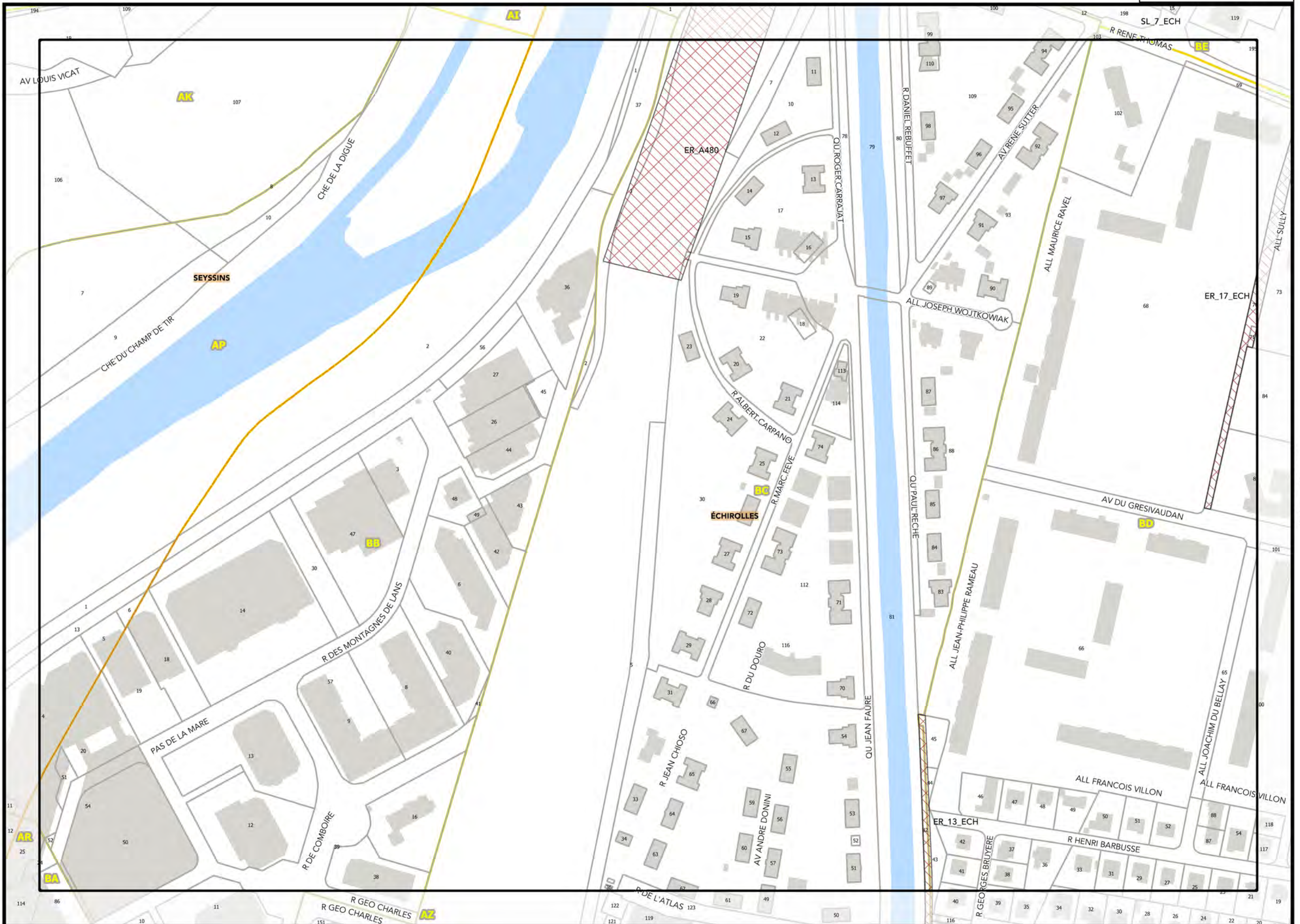
▲ K32 ▲

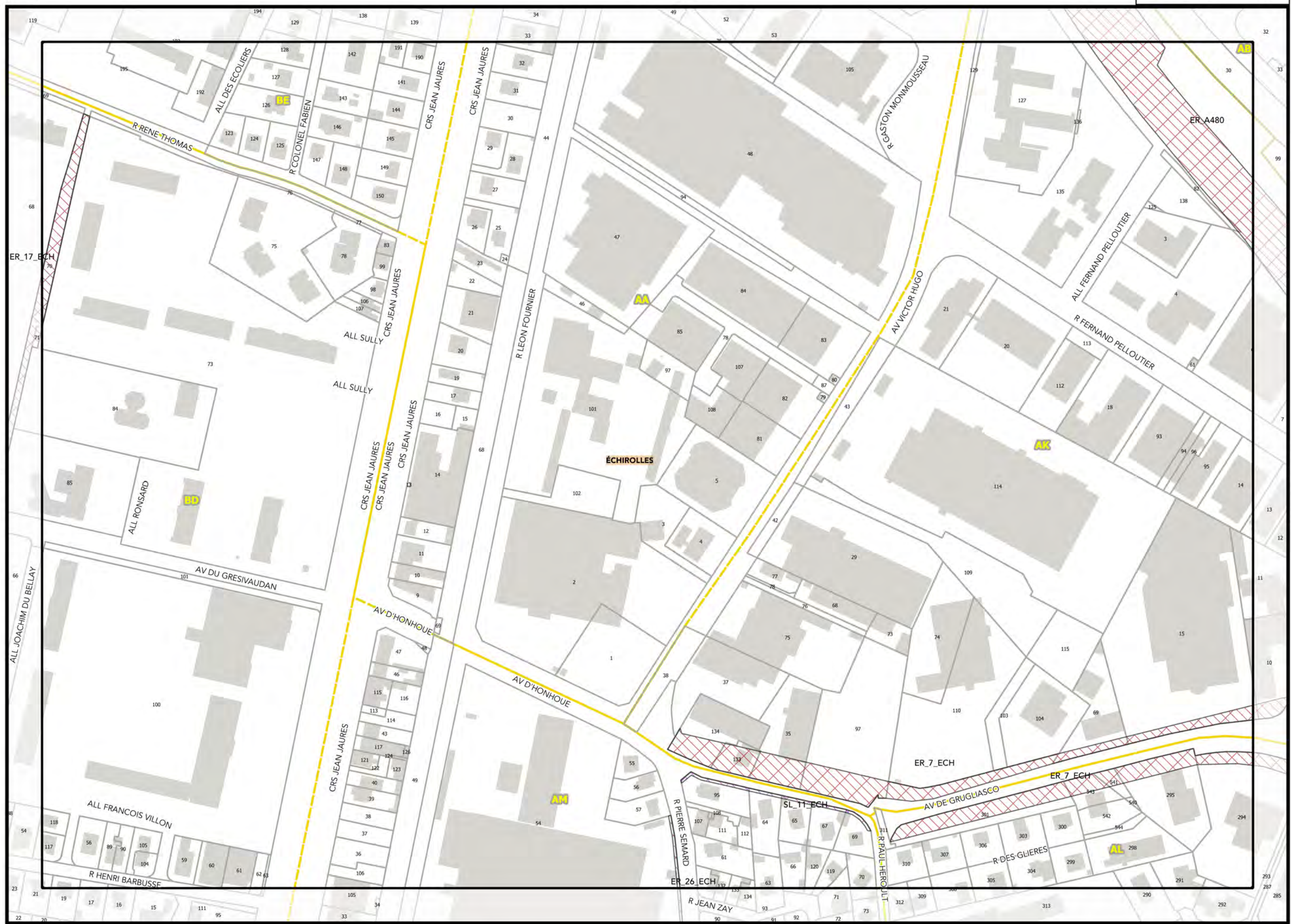
▼ M32 ▼

Légende: se référer aux premières pages de l'atlas

Sources :  
@ DGFiP Cadastre 2022  
@ DREAL Auvergne Rhône-Alpes








▲M32▲

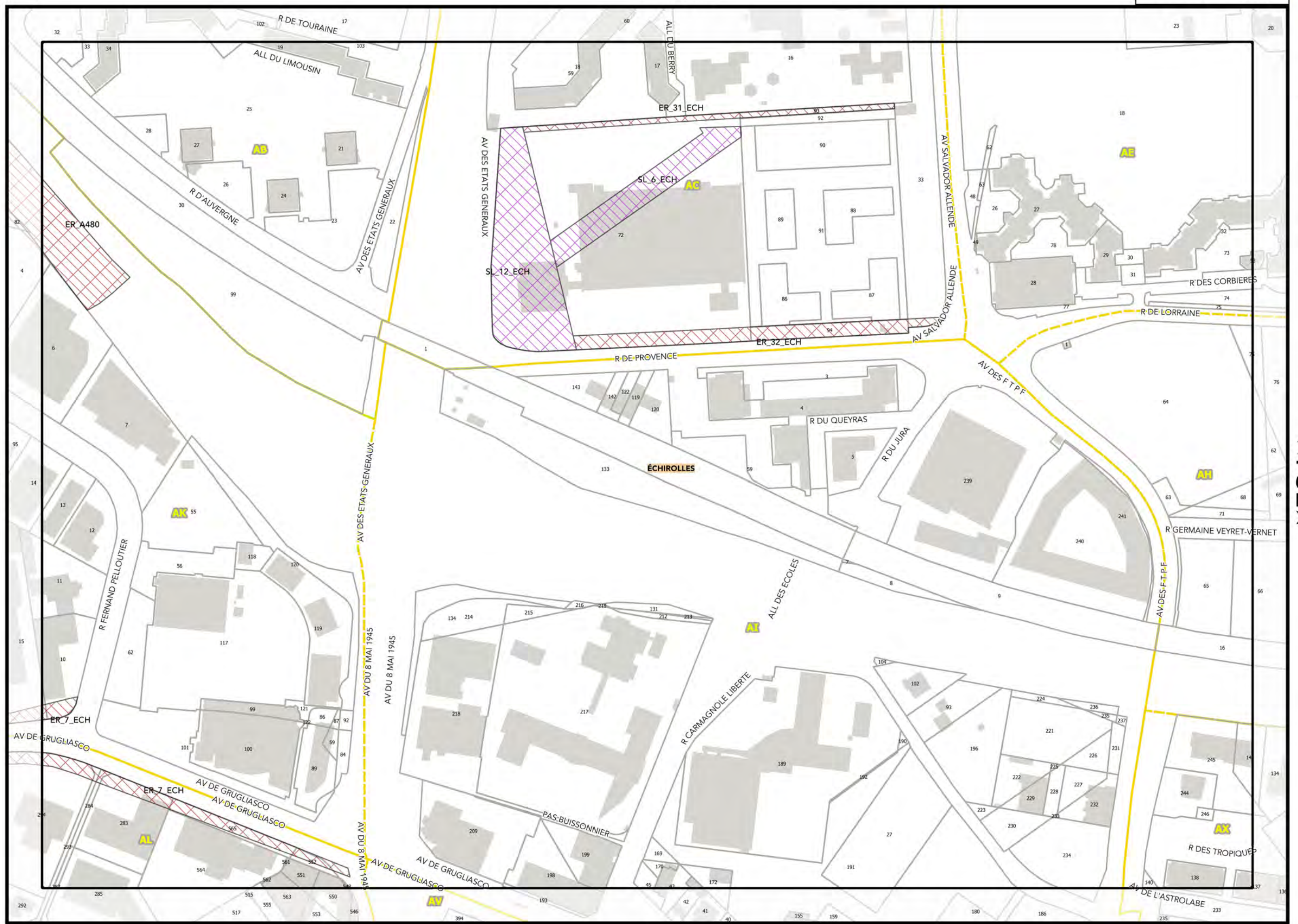
▲O32▲

J\_ATLAS DES EMPLACEMENTS RÉSERVÉS - TOME 1

Légende: se référer aux premières pages de l'atlas

Sources :  
@ DGFIP Cadastre 2022  
@ DREAL Auvergne Rhône-Alpes






▲N32▲

▲P32▲

J\_ATLAS DES EMPLACEMENTS RÉSERVÉS - TOME 1

Légende: se référer aux premières pages de l'atlas

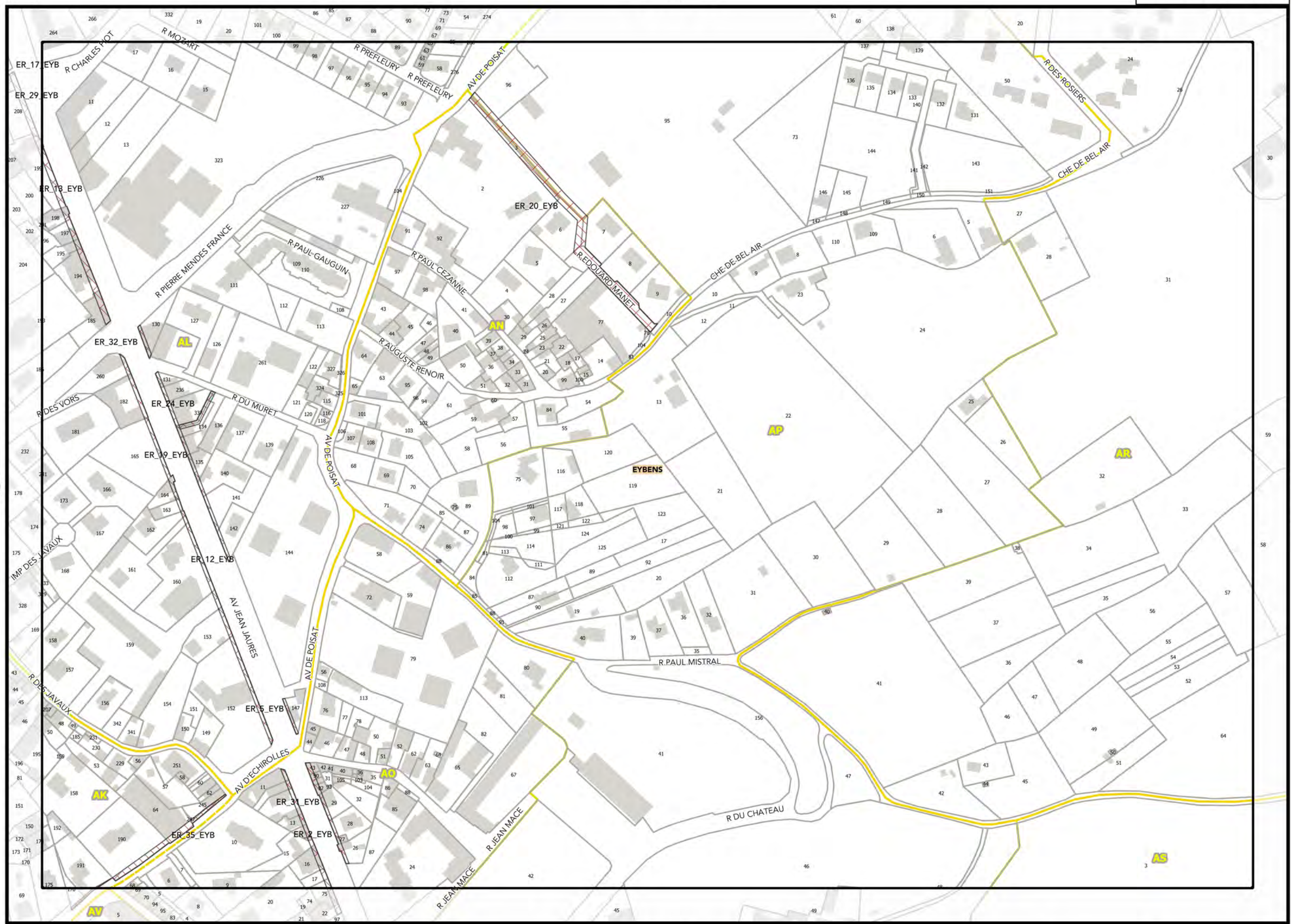
Sources :  
© DGFIP Cadastre 2022  
© DREAL Auvergne Rhône-Alpes












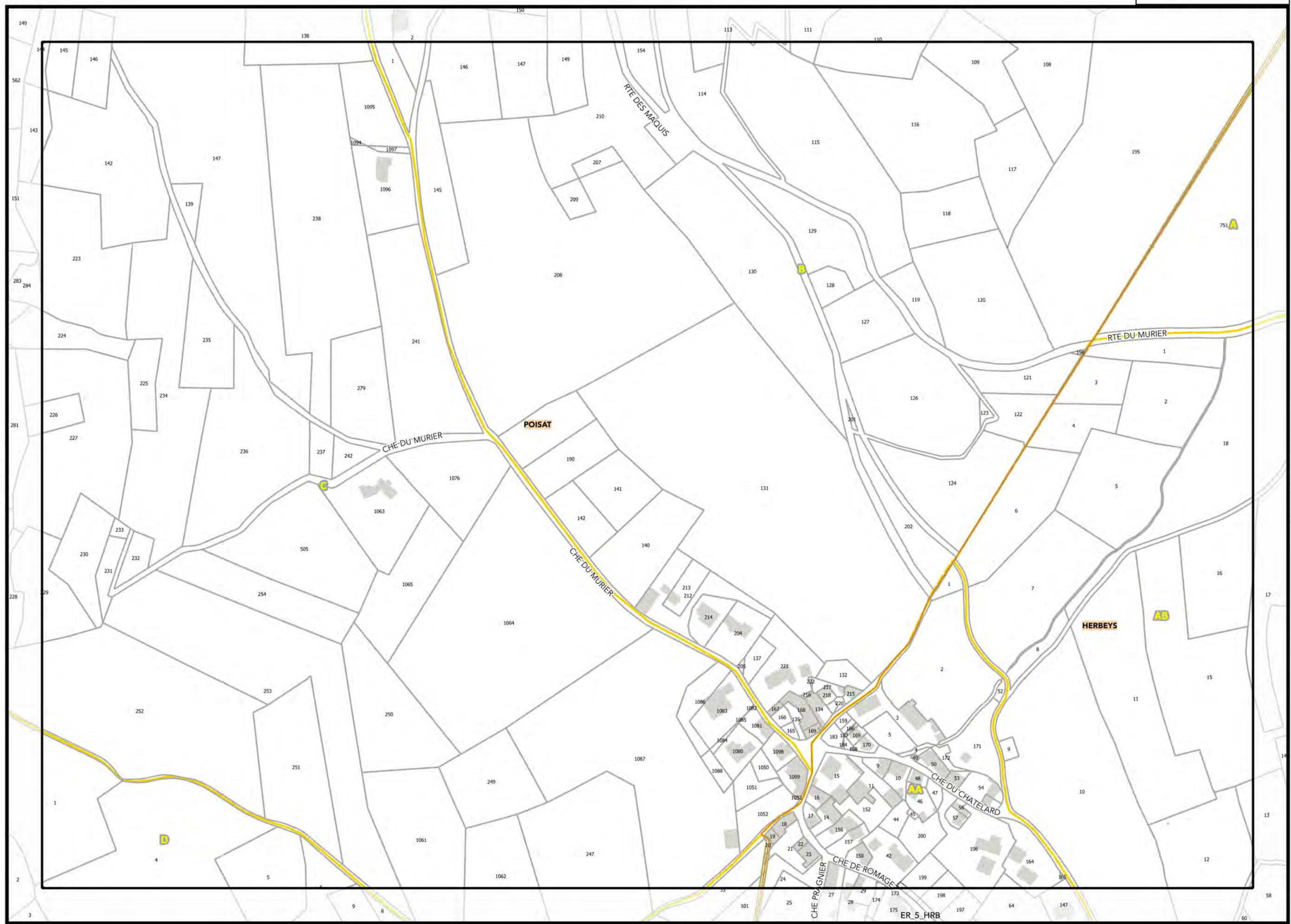
▲Q32▲

▼S32▼

Légende: se référer aux premières pages de l'atlas

Sources :  
@ DGFIP Cadastre 2022  
@ DREAL Auvergne Rhône-Alpes





Légende: se référer aux premières pages de l'atlas

Sources :  
@ DGFIP Cadastre 2022  
@ DREAL Auvergne Rhône-Alpes