

DEPARTEMENT DE L'ISERE **PL.1**














SERVITUDES D'UTILITE PUBLIQUE

38317 PONT-DE-CLAIX

Direction Départementale des Territoires
Service Aménagement Sud-Est (SASE/MIP)

17, bd Joseph Vallier - BP 45 - 38040 - Grenoble cedex 9
tel: 04.56.59.46.49

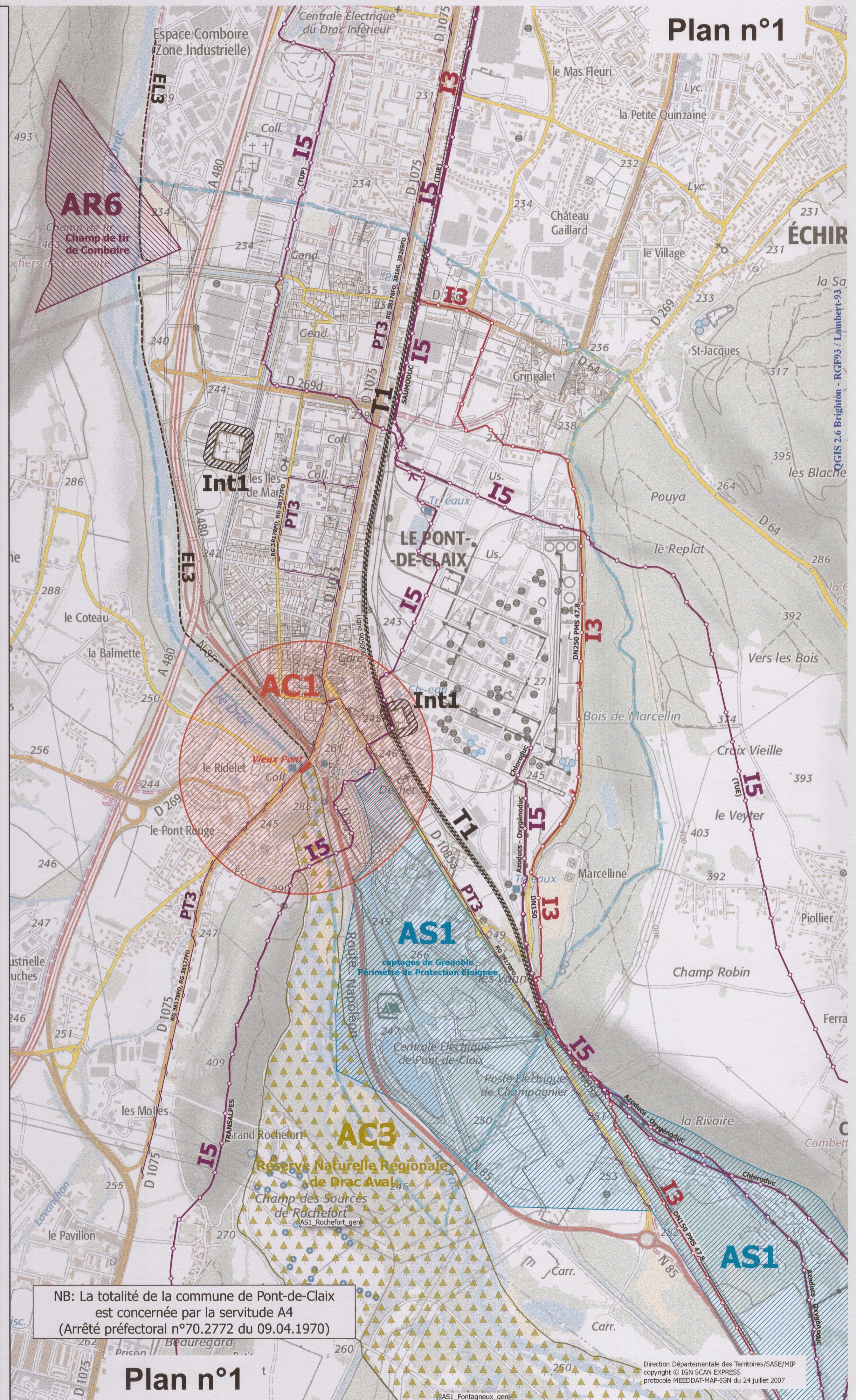
Légende

-  I5 Transport de produits chimiques
-  I3 Transport de gaz
-  AC1 Vieux Pont "Lesdiguières" (Monument Historique)
-  AC1 (Périmètre de Protection R:500m)
-  AC3 Réserve Naturelle Régionale de Drac Aval
-  AS1 captages de Grenoble
-  AS1 Périmètre de Protection Eloignée des captages de Grenoble
-  AR6 Champ de tir de Comboire
-  PT3 réseau téléphonique
-  T1 emprise ferroviaire
-  Int1 cimetière voisinage
-  EL3 Le Drac: Halage et Marchepied
-  Limite communale

MODIFICATIONS

date	code	nature
15.04.92		Mise à jour PAC révision n°1 du POS
06.09.02		Mise à jour pour révision n°2 du PLU
03.06.13		Mise à jour pour la révision du POS en PLU
06.04.16		Mise à jour suite Arrêt du PLU
	AC3	Mise à jour de la Réserve Naturelle Régionale de Drac Aval (RNR)
	PM1	Retrait du PPRT de "Jarrie 1" remplacé par "Jarrie2" ne concernant plus Pont-de-Claix.
	PT1, PT2	Suppression des servitudes sans acte d'institution.
		Autres servitudes: voir Plan n°2 (PL.2)

ECHELLE : 1/10.000
MODIFIE LE : 06.04.2016



NB: La totalité de la commune de Pont-de-Claix
est concernée par la servitude A4
(Arrêté préfectoral n°70.2772 du 09.04.1970)