



Liberté • Égalité • Fraternité

RÉPUBLIQUE FRANÇAISE

PRÉFET DE L'ISÈRE

Vu pour être annexé à mon
arrêté en date de ce jour
Grenoble le,

PLAN DE PRÉVENTION DU RISQUE INONDATION DE LA ROMANCHE AVAL

Communes de Saint Barthélémy de Séchilienne, Séchilienne, Saint Pierre de Mésage, Notre dame de Mésage, Montchaboud, Vizille, Champ sur Drac, Jarrie.

ANNEXES DU RAPPORT DE PRESENTATION :

Liste des Annexes du rapport de présentation :

- Annexe 1 du rapport de présentation: Arrêté de prescription du PPRI Romanche aval
- Annexe 2 du rapport de présentation: Dossier crues historiques
- Annexe 3 du rapport de présentation: Dossier cartographique de l'étude DDE-SOGREAH n°1.74.1537 « Carte d'aléa inondation » de janvier 2010 complété par l'étude DDT-SOGREAH-ARTELIA n°8.41.0072 « Affinage de la cartographie sur les secteurs de Saint-Pierre de Mésage et de l'ancien site Clairefontaine » d'avril 2012
- Annexe 4 du rapport de présentation: Dossier des plans A0:
 - Plan des aléas de référence au 1/10000^{ème}
 - Plan des aléas détaillés au 1/10000^{ème}
 - Plan des enjeux au 1/10000^{ème}
 - Plan des zones de mise en danger à l'arrière des berges et digues au 1/10000^{ème}
 - Plan des hauteurs de référence – secteur amont au 1/5000^{ème}
 - Plan des hauteurs de référence – secteur aval au 1/5000^{ème}
- Annexe 5 du rapport de présentation: Extrait de la carte du Schéma Directeur de la Région Grenobloise approuvé le 12 juillet 2000 et extrait de la carte du Schéma de Cohérence Territoriale de la Région Urbaine Grenobloise (SCoT RUG) arrêté le 19 décembre 2011 sur le secteur du PPRI Romanche aval.
- Annexe 6 du rapport de présentation: Zones de mise en danger derrière les digues pour une crue 900m³/s (Q500)
- Annexe 7 du rapport de présentation : Profils en long de la Romanche aval

DOSSIER D'APPROBATION

Juin 2012

Direction Départementale des Territoires – Service Prévention des Risques

PLAN DE PRÉVENTION DU RISQUE INONDATION DE LA ROMANCHE AVAL

Communes de Saint Barthélémy de Séchilienne, Séchilienne, Saint Pierre de Mésage, Notre dame de Mésage, Montchaboud, Vizille, Champ sur Drac, Jarrie.

ANNEXE 1
DU RAPPORT DE PRESENTATION :
Arrêté de prescription
du PPRI Romanche aval

DOSSIER D'APPROBATION

Juin 2012

PREFET DE L'ISERE

Direction départementale des territoires
Service de prévention des risques

ARRETE N° 2011055 - 0020

prescrivant un plan de prévention du risque naturel prévisible pour le risque inondation de la Romanche aval sur les communes de SECHILIENNE, SAINT-BARTHELEMY-DE-SECHILIENNE, SAINT-PIERRE-DE-MESAGE, VIZILLE, NOTRE-DAME-DE-MESAGE, MONTCHABOUD, JARRIE et CHAMP-SUR-DRAC

LE PREFET DE L'ISERE,
officier de la Légion d'honneur
Officier de l'Ordre National du Mérite

VU le Code de l'Environnement et notamment ses articles L.562-1 à L.562-9 et R.562-1 à R.562-12 relatifs aux Plans de Prévention des Risques naturels prévisibles ;

VU les périmètres des risques R 111-3, de MONTCHABOUD approuvé par arrêté préfectoral du 12 janvier 1987, de NOTRE-DAME-DE-MESAGE approuvé le 27 décembre 1991, de SAINT-BARTHELEMY-DE-SECHILIENNE approuvé le 3 novembre 1988, de SECHILIENNE approuvé le 29 juin 1977, de VIZILLE approuvé le 31 décembre 1992;

VU les cartes d'aléas multirisques notifiées à la commune de SAINT-BARTHELEMY-DE-SECHILIENNE en mars 2000 et en décembre 2009, à la commune de SECHILIENNE en mai 2001; à la commune de MONTCHABOUD en janvier 2009 et à la commune de SAINT-PIERRE-DE-MESAGE en décembre 2007 ;

VU le précédent arrêté de prescription du Plan de Prévention des Risques naturels prévisibles pour le risque Inondation n° 2005-09197 du 5 août 2005

CONSIDERANT depuis le précédent arrêté de prescription datant du 5 août 2005 à ce jour, l'évolution des hypothèses hydrologiques concernant la crue centennale de la Romanche et l'évolution des hypothèses à prendre en compte concernant l'éboulement des Ruines de Séchilienne, présentées aux huit communes concernées et à la Communauté de Commune du Sud Grenoblois le 1 mars 2010 et au public le 25 mars 2010 ;

CONSIDERANT les nouvelles cartes de l'aléas inondation à prendre en compte présentées aux huit communes concernées et à la Communauté de Commune du Sud Grenoblois le 1 mars 2010 et au public le 25 mars 2010 ;

Sur proposition du Secrétaire Général de la Préfecture de l'Isère :

- A R R E T E -

Article 1 – L'arrêté préfectoral n° 2005-09197 du 5 août 2005 est abrogé

Article 2 - L'établissement d'un Plan de Prévention des Risques naturels prévisibles pour le risque Inondation, dénommé PPRI Romanche aval est prescrit sur les communes de SECHILIENNE, SAINT-BARTHELEMY-DE-SECHILIENNE, SAINT-PIERRE-DE-MESAGE, VIZILLE, NOTRE-DAME-DE-MESAGE, MONTCHABOUD, JARRIE et CHAMP-SUR-DRAC. Le risque d'inondation traité est caractérisé par des crues rapides de la Romanche et la rupture d'un barrage naturel dû à un éboulement de masse des Ruines de Séchilienne.

Article 3 – Le PPRI concerne la Romanche dans la traversée des huit communes citées ci-dessus et la rive droite du Drac sur la commune de CHAMP-SUR-DRAC.
Le périmètre du PPRI Romanche aval est défini par le plan au 1/36 000^e joint au présent arrêté.

Article 4 – Durant l'élaboration du projet de PPRI et jusqu'à son approbation, l'information et la concertation avec les élus des Conseils municipaux et la population se dérouleront de la manière suivante :

- Réunions avec les élus de chaque commune, au cours desquelles pourront être associés les membres des commissions d'Urbanisme et/ou d'Environnement et seront expliqués la démarche d'élaboration, le contenu, la procédure du PPRI, rappelée l'élaboration des cartes d'aléas et présentés les cartes des enjeux et de leur vulnérabilité, la note de présentation, les plans du zonage réglementaire et le règlement;
- Animation d'une réunion publique de présentation du PPRI (généralités sur les PPR, spécificités du PPRI Romanche aval) préalablement à l'enquête publique;
- Aide éventuelle à la rédaction d'article d'information de la population, préalablement à l'enquête publique.

Article 5 - Le Directeur Départemental des Territoires est chargé d'instruire ce plan.

Article 6 – Le présent arrêté sera affiché pendant un mois dans les huit mairies des communes concernées, au siège de la Communauté de Communes du Sud Grenoblois et au siège de l'établissement public du SCOT de la région urbaine de Grenoble,

Article 7 – Mention de ces affichages sera insérée dans le journal Le Dauphiné Libéré et dans Les Affiches de Grenoble.

Article 8 - Le présent arrêté sera publié au recueil des actes administratifs de la Préfecture de l'Isère.


Article 9 - Le présent arrêté est notifié à :

- Madame le maire de MONTCHABOUD et Messieurs les Maires des communes de JARRIE, SECHILIENNE, NOTRE-DAME-DE-MESAGE, SAINT-BARTHELEMY-DE-SECHILIENNE, SAINT-PIERRE-DE-MESAGE, VIZILLE, et CHAMP-SUR-DRAC ;
- Monsieur le Président de la Communauté de Communes du Sud Grenoblois;
- Monsieur le président de l'établissement public du SCOT de la région urbaine de Grenoble,

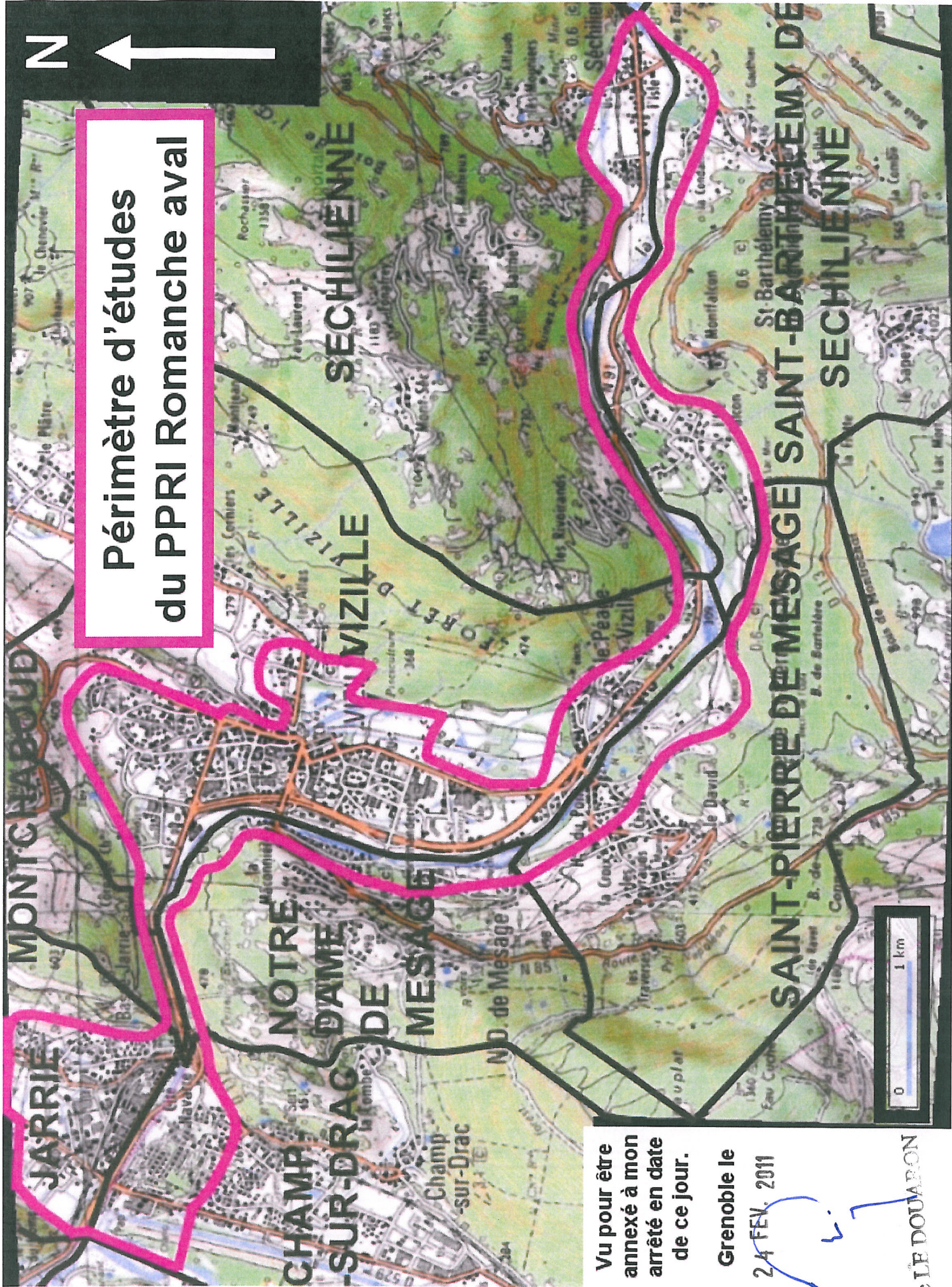
Article 10 - Le Secrétaire Général de la Préfecture de l'Isère, le Directeur Départemental des Territoires et les Maires des communes de SECHILIENNE, SAINT-BARTHELEMY-DE-SECHILIENNE, SAINT-PIERRE-DE-MESAGE, VIZILLE, NOTRE-DAME-DE-MESAGE, MONTCHABOUD, JARRIE et CHAMP-SUR-DRAC sont chargés chacun en ce qui le concerne de l'exécution du présent arrêté.

Fait à Grenoble, le 24 FEV. 2011
Le Préfet,


Eric LE DOUARON



**Périmètre d'études
du PPRI Romanche aval**



Vu pour être
annexé à mon
arrêté en date
de ce jour.

Grenoble le

24 FEV. 2011

Eric LE DOUARON

PLAN DE PRÉVENTION DU RISQUE INONDATION DE LA ROMANCHE AVAL

Communes de Saint Barthélémy de Séchilienne, Séchilienne, Saint Pierre de Mésage, Notre dame de Mésage, Montchaboud, Vizille, Champ sur Drac, Jarrie.

ANNEXE 2
DU RAPPORT DE PRESENTATION :
**Synthèse des évènements historiques liés
aux crues de la Romanche dans son secteur
aval**

DOSSIER D'APPROBATION

Juin 2012

Direction Départementale des Territoires – Service Prévention des Risques



Synthèse des événements historiques liés aux crues de la Romanche dans son secteur aval



Direction Départementale des Territoires
Service Prévention des Risques
Cellule Affichage des Risques n°2

-
Aout 2010



Floralis
Cultivons
l'innovation

Remerciements

Je tiens à remercier tout particulièrement les personnes suivantes qui m'ont aidé dans la réalisation de cette étude :

Michel Pinhas : directeur de l'Association Départementale Isère Drac Romanche (ADIDR). Monsieur Pinhas a eu la gentillesse de me recevoir dans son bureau afin que nous discutons de la Romanche aval et de sa problématique. J'ai également pu y récupérer une étude de 2007 sur la Romanche réalisée par la société Themeris, riche en informations.

Philippe Lefort : ingénieur expert en hydrologie, transport sédimentaire et évolution des cours d'eau. Retraité mais venant d'accepter une étude sur la Romanche au bassin du Bourg d'Oisans pour le compte du SYMBHI, M. Lefort, a pris le temps de s'entretenir avec moi au téléphone une première fois puis de nous accueillir chez lui, mon maître de stage et moi-même, afin que nous discutons des problèmes causés par la Romanche, et de m'aider à interpréter les données historiques que j'ai pu récolter. M. Lefort est très enthousiaste et fait preuve d'une grande disponibilité. Il a souvent travaillé sur le bassin de la Romanche.

Denis Coeur : docteur en histoire, spécialiste de l'aménagement du territoire et des risques naturels et en hydrologie (bureau d'études Achty's Diffusion, informations historiques et ingénieur des risques naturels), M. Coeur a bien voulu s'entretenir au téléphone plusieurs fois avec moi au sujet de la Romanche aval et m'a parfois guidé dans mes recherches historiques. Il m'a également fait parvenir une étude historique qu'il a réalisé pour la DDE et le Service d'Aménagement Urbain en 1995 sur la Romanche aval, qui m'a donné beaucoup d'informations complémentaires à celles que j'avais recueillies.

Caroline Wahl : responsable des archives modernes (1800-1940) et des archives privées aux Archives Départementales de l'Isère. Mme. Wahl m'a accordé sa confiance en me laissant consulter des documents, à titre exceptionnel, qui n'étaient normalement pas consultables car en trop mauvais état, ou pas encore classés (exemple des archives communales de Vizille).

Robert Aillaud : président de l'association « Les amis de l'Histoire du Pays Vizillois ». Monsieur Aillaud m'a donné plusieurs contacts, et a pris du temps pour venir me voir et m'emmener voir les traces du déluge de la Sainte Croix sur le terrain. Il m'a généreusement fait part de son savoir, et a mené une enquête dans son entourage pour récolter des témoignages concernant mes recherches.

Jean Claude Vayr : maire de la commune de St Pierre de Mésage. Monsieur le maire m'a invité s'entretenir avec lui à la mairie et m'a donné un exemplaire de son étude personnelle sur les crues et le pont de St Pierre de Mésage. Il m'a également emmené visiter l'ensemble du réseau hydrographique de sa commune.



Géraldine Strapazzon : élue à la Mairie de St Barthélémy de Séchilienne, Mme Strapazzon s'est renseigné pour répondre à mes questions et m'a mit en contact avec EDF pour avoir des précisions sur les repères de crues installées à l'Île Falcon.

Véronique Despine : directrice du centre de documentation du Château de Vizille. Véronique a pris du temps pour m'aider dans mes recherches bibliographiques au Château, puis a pris et m'a envoyer des photos du parc lorsque la nappe phréatique affleurait.

Gérard Mingat : co-auteur des deux livres « Vizille – Regards vers le passée ». M. Mingat m'a donné de nombreux et précieux conseils et s'est montré très intéressé par mon étude, puisqu'il désire la publier dans le périodique « Mémoires ».

SOMMAIRE

| | |
|--|------|
| I/ INTRODUCTION | p.4 |
| II/ MATERIEL ET METHODES | p.5 |
| II.1/ Recueil et synthèse des informations | p.5 |
| II.2/ Cartes synthétiques | p.5 |
| III/ RESULTATS | p.7 |
| III.1/ Tableau de synthèse | p.7 |
| III.2/ Cartes | p.27 |
| IV/ DISCUSSION | p.28 |
| V/ CONCLUSION | p.33 |
| BIBLIOGRAPHIE | p.35 |
| ANNEXES | p.37 |
| Annexe 1 : Évolution des enjeux depuis le XVIII ^{ème} siècle sur le territoire de Vizille | p.39 |
| Annexe 2 : Planches et photographies | p.41 |
| Annexe 3 : Cartes | p.51 |

| Chargé d'étude | Validation |
|--|---|
| Cyril FLORENTIN  | Benjamin CAUSSE Responsable de la cellule affichage n°2  |

I/ INTRODUCTION

L'étude des crues historiques de la Romanche s'inscrit pleinement dans le cadre de l'élaboration du Plan de Prévention des Risques Inondations (PPRI) de la Romanche dans son secteur Aval (voir *figure 1* ci-dessous). L'objectif de cette synthèse est de regrouper dans un tableau et sur des cartes les événements historiques significatifs ayant assez d'éléments objectifs pour être compris et localisés. Elle a été rédigée après une longue phase de recherches historiques portant sur les crues et les inondations de la Romanche entre les communes de Séchilienne et de Jarrie depuis le début du XVII^{ème} siècle jusqu'à nos jours.

Il existait déjà trois études récentes dans lesquelles des recherches historiques avaient été menées. La première date de 1995. Elle a été réalisée par l'historien Denis Coeur pour le Service Aménagement Urbain de la Direction Départementale de l'Équipement de l'Isère (DDE38). Les deux autres datent de 2005 (bureau d'études BCEOM pour le Syndicat Mixte des Bassins Hydrauliques de l'Isère - SYMBHI) et de 2006 (Themeris Sarl pour l'Association Départementale Isère Drac Romanche - ADIDR). La présente synthèse regroupe de manière exhaustive les données de ces trois études existantes ainsi que les résultats des recherches historiques complémentaires qui ont été faites.

Cette synthèse s'articule en cinq parties. La première contient cette introduction. La seconde traite du matériel et des méthodes utilisés pour les recherches historiques et la restitution des résultats obtenus. La troisième partie présente ensuite les résultats. Les données sont tout d'abord regroupées dans un tableau de synthèse. Les informations les plus significatives sont alors localisées sur des cartes du secteur réalisées sous Système d'Information Géographique. Puis la quatrième partie propose une brève discussion quant à la manière d'interpréter les résultats. Enfin la conclusion fait l'objet d'une cinquième et dernière partie. La bibliographie et les annexes sont fournies à la fin du rapport.

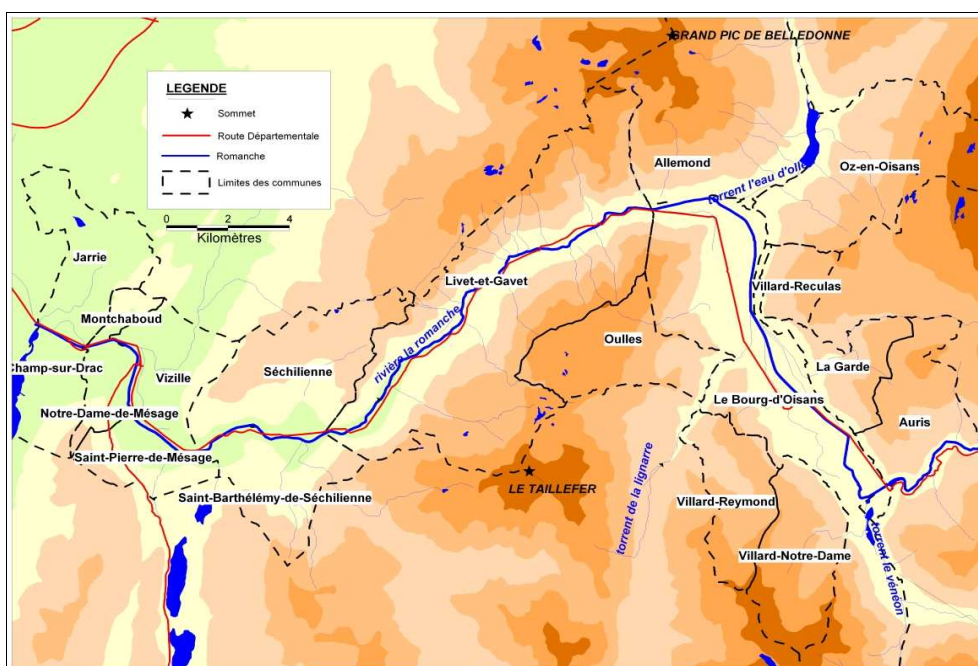


Figure 1 : Carte de la Romanche. Le secteur Romanche Aval comprend les communes de Jarrie, Montchaboud, Vizille, Saint Pierre de Mésage, Notre Dame de Mésage, Séchilienne et Saint Barthélémy de Séchilienne.

II/ MATERIEL ET METHODES

II.1/ Recueil et synthèse des informations

La première étape de cette étude a été le recueil d'informations. Après lecture des trois études existantes, la collecte d'informations consiste principalement en des recherches bibliographiques et de documents anciens. Cette phase de recherches a été menée en différents lieux et les sources d'informations sont diverses et nombreuses (voir *Bibliographie p.35*). Toutefois une majeure partie des informations sont issues des Archives Départementales de l'Isère à Grenoble (ADI) (voir *figure 2*). Les autres sources d'informations sont les suivantes : Institut de Géographie Alpine (IGA), Bibliothèque Universitaire des Sciences de l'UJF, Centre de Documentation du Château de Vizille, Musée Dauphinois, siège du Dauphiné Libéré, Direction Départementale des Territoires de l'Isère (DDT38), et le portail « Persée » en ligne (base de données d'ouvrages numérisés sur internet).




Figure 2 : Photo des documents des Ponts et Chaussées aux Archives Départementales de l'Isère.

Lors de la réalisation de ce document, les archives communales de Vizille (archivées jusqu'alors en la mairie de Vizille) étaient en cours de transfert aux archives départementales de l'Isère. Les ouvrages « *Syndicat des digues de la Romanche – Délibérations* » (ref 309), « *Barrage du Godard* » (ref 3028), et « *Travaux de réparations* » (ref 3025) (cf *Bibliographie p.35*) ont pu être consultés par autorisation exceptionnelle; cependant tous les autres ouvrages et documents n'ont pu être consultés au moment des recherches (pour garantir l'exhaustivité de l'exploitation des archives communales de Vizille, ils conviendrait de les consulter en complément).

C'est à partir de descriptions de phénomènes de toute la vallée que l'on a pu décrire des phénomènes qui touchent la Romanche dans son secteur aval. Une fois les informations collectées, il a fallu les rassembler, les regrouper et les croiser entre elles avant même de les interpréter. Cette deuxième étape est la phase de synthèse des informations. Toutes les informations concernant les différentes crues ont été regroupées, crues par crues, dans le tableau de synthèse fourni entièrement dans la troisième partie de ce rapport (*III/ Résultats p.7*). Ce tableau renseigne la date, le lieu, les événements, et bien sûr la source (référence et sous-référence) de l'évènement cité. Il a été conçu de la manière la plus exhaustive possible. C'est en quelque sorte le noyau de cette étude.

II.2/ Cartes synthétiques

La dernière étape était l'interprétation des données et la conception de cartes représentant et rassemblant les événements d'inondation les plus marquants et significatifs. Ces cartes (également fournies dans la partie III/ Résultats et en annexes au format A3) ne peuvent être lues sans avoir pris connaissance des principaux événements du tableau de synthèse dont ils sont issus.

D'une part, après sélection des événements, trois cartes ont été réalisées, c'est à dire une pour chacune des trois crues les plus dévastatrices et suffisamment renseignées (Septembre 1733, Aout 1852 et Mai 1856). Il s'agit des cartes 1/5, 2/5 et 3/5. Chacune de ces trois premières cartes représente les événements marquants de la crue correspondante et les zones supposées inondées par la montée des eaux et/ou les ruptures de digues. Certaines limites de ces zones inondées sont précises (en trait gras sur les cartes) tandis que d'autres sont incertaines (en pointillés). Les limites précises sont directement issues des informations obtenues tandis que les limites incertaines ont été tracées au mieux à partir de la topographie, en prenant en compte les enveloppes des zones inondables dans les études et les modélisations hydrauliques existantes (par exemple l'étude de la SOGREAH pour le PPRI 2006 – Rapport N°.11.0601 R3 – Mai 2005 - Cartographie des aléas).

Parallèlement, les événements majeurs ponctuels survenus lors des nombreuses autres crues ont été localisés. Une carte de synthèse a enfin été construite comme la somme des cartes 1/5, 2/5 et 3/5 et l'affichage des autres événements localisés (voir figure 3 ci-dessous). Le résultat correspond à la carte 4/5.

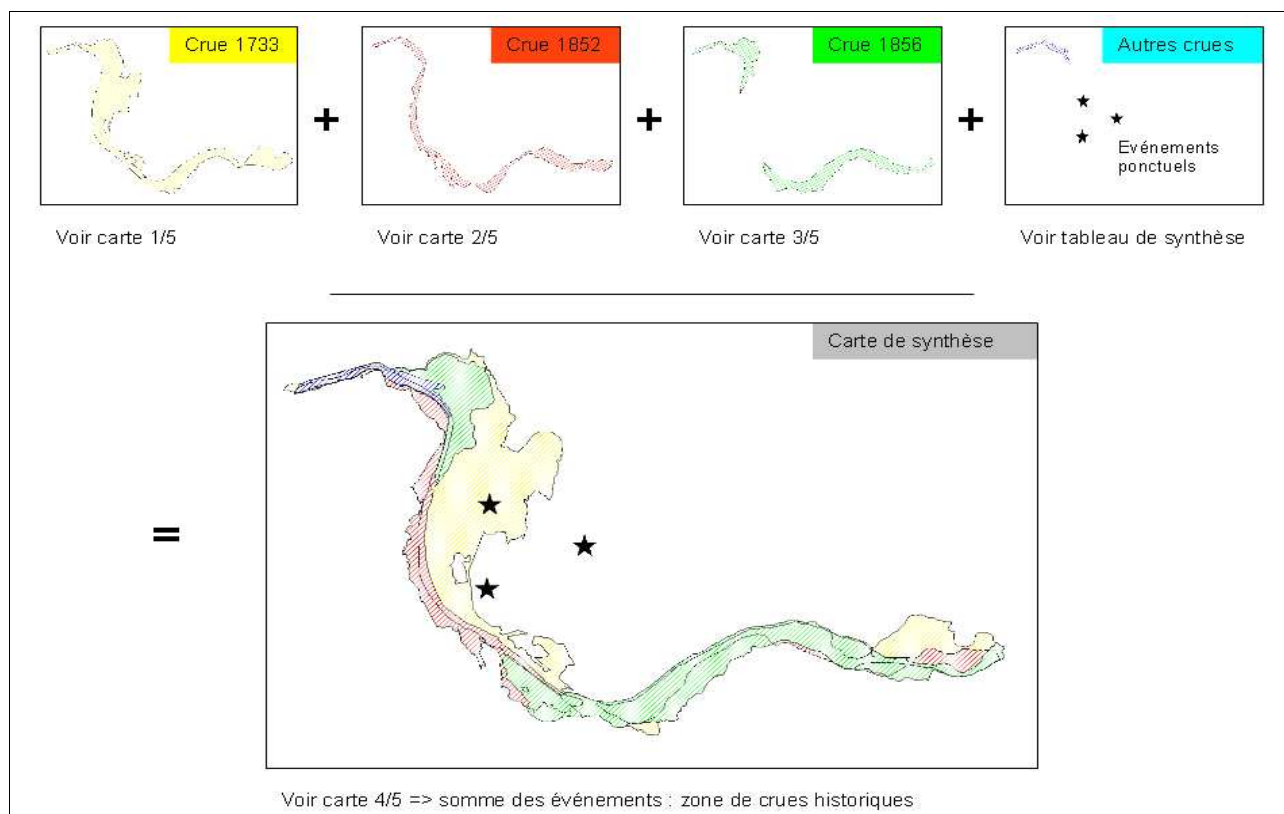


Figure 3 : Schéma conceptuel pour l'affichage d'une zone d'inondation historique dans la carte de synthèse générale, vue comme la somme des différents événements d'inondation.

Les résultats des recherches historiques sont donc consultables dans le tableau de synthèse et les principaux évènements sont représentés sur les différentes cartes, présentés dans la partie suivante (*III/ Résultats*). Afin de permettre au lecteur de se localiser, une carte de situation générale qui présente la toponymie du secteur a également été réalisée (voir *carte 5/5 Orthophotos* jointe à la section *III/ Résultats* et présentée en annexes).

III/ RESULTATS

III.1/ Tableau de synthèse

Le tableau de synthèse est présenté ci-dessous. La colonne « carte n° » du tableau indique le numéro de la carte sur laquelle est représenté l'information correspondante.

Les lignes de « couleur **bleue marine** » correspondent aux informations récupérées dans les différentes études parcourues. Les informations issues des recherches propres à cette étude sont en couleur noire.

Abréviations pour les références:

IGA : *Institut de Géographie Alpine*

ADI : *Archives Départementales de l'Isère*

AN : *Archives Nationales*

TABLEAU SYNTHETIQUE DES DEGATS CAUSES PAR LES CRUES DE LA ROMANCHE ENTRE SECHILLENNE ET JARRIE ENTRE 1612 ET 2008

| Date | Lieu | Dégâts | Carte n° | Références | Sous-références |
|-------------------------------------|------------------------------|--|-----------------|--|---|
| <u>1219</u> 14 Sept. | Vizille | En 1191, les deux cônes de déjection des torrents de l'Infernet et de la Vaudaine se rejoignent et forment un barrage . Vingt huit ans plus tard, dans la nuit du 14 au 15 Septembre 1219, la retenue naturelle rompt et la ville de Grenoble est en grande partie détruite. La plaine de Vizille n'est pas épargnée. Cette crue meurtrière induite par la vidange subite du lac Saint Laurent est appelée « le déluge de la Sainte Croix ». La peur qu'un tel événement se reproduise explique l'acharnement de la population et des pouvoirs publics à intervenir pour aménager la plaine et entretenir les berges de la Romanche. | | « Inondations dans la vallée de l'Isère depuis 1219 jusqu'à nos jours » - J-J-A PILOT, 1857 | p.5 |
| <u>1612</u> 7 Aout | Canton de Vizille | Éboulement au pied de la Vaudaine qui obstrue la Romanche. On craint un deuxième « déluge » comme en 1219. Un ingénieur géographe du Roi conseille de creuser un trou sous le barrage naturel. « En 3 jours les eaux de la plaine du Bourg s'écoulèrent mais l'inondation, sans être comparable à ce qui était arrivé quatre siècles auparavant, emporte néanmoins les ponts de Livet, de St Barthélémy et de Mésage (...) » | 4 | IGA – C49671 « Les inondations en France depuis le VI ^{ème} siècle jusqu'à nos jours » - Maurice CHAMPION, Cemagref Editions, 1861 | Tome IV – p.3 |
| <u>1626</u> | Plaine de Vizille | Environ 9 hectares de terres sont emportées. | | ADI - 11J21/39 | |
| <u>1634</u> | Vizille | Prises d'eau des Martinet à La Rochette emportées. | | ADI - 11J21/45 | Mentionné dans l'étude « Risque d'éboulement des Ruines de Séchillienne – Étude de vulnérabilité – Recherches historiques » - Denis COEUR, Décembre 1995 - p.17 |
| <u>1635</u> Juin | Vizille | Déplacement du lit mineur à La Rochette de la rivière à 400 m des prises d'eau du canal. | | ADI – 11J21/49 | |
| <u>1666</u> | Séchillienne | Obstruction de la Romanche au niveau de la confluence entre la Romanche et l'Eau d'Olle créant une inondation pendant 3 jours au Bourg d'Oisans. Le barrage cède alors violemment, inondant la plaine de Séchillienne (le Ratier ou Ratas). | 4 | « Inondations dans la vallée de l'Isère depuis 1219 jusqu'à nos jours » - J-J-A PILOT, 1857 – p.31 | Mentionné dans le rapport d'étude GR150325R : « Expertise hydrologique de la Romanche dans la plaine du Bourg d'Oisans » réalisé par le BCEOM pour le SYMBHI en Décembre 2005 – p.3 |

| Date | Lieu | Dégâts | Carte n° | Références | Sous-références |
|------------------------------|------------------------|---|----------|--|---|
| <u>1674</u> Sept. | Séchillienne | La Route Impériale n°91 (RN91) est emportée près de Séchillienne. | 4 | ADI – 13S1/52 Ponts et Chaussées – Inondations de la Romanche (1829-1860) – Route Impériale n°91 | Rapport de l'ingénieur ordinaire sur les travaux à exécuter pour se défendre contre les inondations de la vallée de la Romanche, le 29 Octobre 1860 |
| | | La route des Rivoirants subie des dégâts au pied de la montagne (Mont Sec). | 4 | IGA – C49671 « Les inondations en France depuis le VI ^{ème} siècle jusqu'à nos jours » - Maurice CHAMPION, Cemagref Editions, 1861 | Tome IV – p.28 |
| <u>1692</u> 30 Juillet | Champ sur Drac | « (...) Dans la nuit du 29 au 30 Juillet, la Romanche, grossie tout à coup par une pluie torrentielle, emporta le pont de Champ. » | | ADI – 13S1/52 Ponts et Chaussées – Inondations de la Romanche (1829-1860) – Route Impériale n°91 | Rapport de l'ingénieur ordinaire sur les travaux à exécuter pour défendre contre les inondations de la vallée de la Romanche, le 29 Octobre 1860 |
| | | | | IGA – C49671 « Les inondations en France depuis le VI ^{ème} siècle jusqu'à nos jours » - Maurice CHAMPION, Cemagref Editions, 1861 | Tome IV p.33 |
| <u>1693</u> Juin | Plaine de Vizille | « La Romanche abandonne son ancien lit en aval du pont de Mésage et se jette contre Vizille. Les maisons les plus basses sont dans l'eau... » Une partie de la route est emportée sous les Rivoirants. | 4 | ADI – 11J20/53 ADI – 11J23/71 | Mentionné dans l'étude « Risque d'éboulement des Ruines de Séchillienne – Etude de vulnérabilité – Recherches historiques » - Denis COEUR, Décembre 1995 - p.18 |
| <u>1708</u> | St Pierre de Mésage | L'inondation emporte 180 m de berge en rive droite juste en amont du pont. La route est menacée. | 4 | ADI – 2C776 Pièce 25 | |

| Date | Lieu | Dégâts | Carte n° | Références | Sous-références |
|--------------------------------|--------------------|--|----------|--|---|
| <u>1710</u> | St Pierre de Méage | L'inondation renverse 4 arches (soit environ 35 m) en amont du pont, et de même sur 25 m en aval. | | ADI – 2C758 Pièce 25 | |
| <u>1722</u> | Plaine de Vizille | Importants dégâts de l'inondation, sans plus de détails. | | ADI – 2C821 Pièce 5 | |
| <u>1730</u> | Vizille | L'inondation endommage la route entre Vizille et Séchilienne, des mules sont emportées par les eaux et Vizille est en danger. | 4 | ADI – 2C758 Pièce 35 | |
| | | « Tous les ponts construits sur la Romanche furent emportés. » | | ADI – 13S1/52 Ponts et Chaussées – Inondations de la Romanche (1829-1860) – Route Impériale n°91 | Rapport de l'ingénieur ordinaire sur les travaux à exécuter pour défendre contre les inondations de la vallée de la Romanche, le 29 Octobre 1860 |
| | | La crue commence le 13 Septembre et se termine le 18. | | IGA – C49671 « Les inondations en France depuis le VI ^{ème} siècle jusqu'à nos jours » - Maurice CHAMPION, Cemagref Editions, 1861 | Tome IV – p.41 |
| <u>1733</u> 14 Sept. | Canton de Vizille | Tous les ponts sont détruits. L'eau monte à 5,57 m au dessus de l'étiage. « La terre de Séchilienne a été traitée de même : dans la partie inférieure du territoire de Séchilienne à la droite du torrent où le grand chemin avait été établi (...) le long du rocher appelé les Rivoirants placé en partie sur le rocher et soutenu du côté de la rivière par un mur de soutènement sur près de 80 toises de longueur. Depuis ce mur jusqu'au territoire de Vizille le | 1 | « Inondations dans la vallée de l'Isère depuis 1219 jusqu'à nos jours » - J-J-A PILOT, 1857 – p.37 | Mentionné dans le rapport d'étude GRI50325R : « Expertise hydrologique de la Romanche dans la plaine du Bourg d'Oisans » réalisé par le BCEOM pour le SYMBHI en Décembre 2005 – p.4 |

| Date | Lieu | Dégâts | Carte n° | Références | Sous-références |
|------|---------|---|----------|---|---|
| | | <p>chemin avait été formé sur une chaussée de 300 toises. Ces murs de soutènement et chaussées étaient couverts de digues et arches en bois de chêne (...). Ces digues paraissaient très solides (...). Cependant en un seul jour l'ouvrage a été détruit et emporté et il ne reste ni digue ni chemin... A la gauche du torrent il y a l'île Falcon ; elle a été ravagée et je compte qu'il y a 50 cétérées d'emportées depuis le commencement du territoire de Vizille jusqu'au Péage de Vizille sur la longueur d'une demi lieue... Il y avait une infinité de digues contre la rivière faite par la maison Lesdiguières pour la conservation du pont sur la Romanche, du péage, du parc, de la ménagerie animaux et des allées du Château. Tout cela a été entièrement emporté et il n'en reste pas vestige ; le canal de la papeterie qui avait été purgé dans le mois de Juin dernier a été entièrement comblé et la prise d'eau de la Rochette emportée. Le pont de Mésage ayant été emporté à l'exception d'une pile et d'une travée il faut nécessairement y établir un bac ou un pont provisoire (...). »</p> | | ADI - 11J24 Archives du Château de Vizille, pièce 46 | Mémoires du subdélégué Gravier daté du 20 Septembre 1733 à propos de la crue extraordinaire de la Romanche des 13, 14 et 15 Septembre 1733 - Cité dans « Étude de vulnérabilité des digues de Vizille : recherches historiques » - Sarl THEMERIS, Novembre 2006 – p. 16 et 17 |
| | | <p>« Le torrent de la Romanche (...) s'est si extraordinairement enfilé le 14 du mois qu'il a emporté tous les ponts de bois et de pierre depuis le lieu appelé la Grave jusqu'à Chichillienne (Séchillienne), ceux de St Barthélémy, Vizille et Champ, en tout au nombre de 11. »</p> | | ADI – 11J24/46 Pièce 1 | Mémoires du subdélégué Gravier daté du 20 Septembre 1733 à propos de la crue extraordinaire de la Romanche des 13, 14 et 15 Septembre 1733 - Mentionné dans l'étude « Risque d'effacement des Ruines de Séchillienne – Étude de vulnérabilité – Recherches historiques » - Denis COEUR, Décembre 1995 – p.22 à 27 |
| | Vizille | <p>« Le torrent a ensuite creusé plusieurs canaux qui ont conduits les eaux du côté du parc et par leur poids elles ont enfoncé et renversé 70 toises (140 m) de muraille. Ces eaux ont gâté les seconds foin du parc, les chanvres, et y ont fait plusieurs ravines. De là elles sont venues comter dans la grande cour de la ménagerie où elles étaient élevées à 5 pieds environ (1,50 m) de hauteur et après avoir remplies les écuries, fenières basses et logements à plein pied, elles ont enfoncé le grand portail et renversé la muraille de clôture en deux endroits sur 16 toises (32 m) de longueur. Cette muraille était de 4 pieds d'épaisseur et en très bonne maçonnerie. Cependant elle n'a pu résister. (...) D'autres eaux, venant du côté de la Nape en trop grande quantité n'ont pu dégorger par un pont de pierre qui était sous le grand chemin joignant le jardin potager, elles ont emporté le pont et 6 toises de muraille. » <u>VOIR PHOTO 1 p.39</u></p> | 1 | ADI – 11J24/43 | Mentionné dans l'étude « Risque d'effacement des Ruines de Séchillienne – Étude de vulnérabilité – Recherches historiques » - Denis COEUR, Décembre 1995 – p.27 |
| | | <p>« Inondation complète de la plaine et du bourg. Les eaux se sont déversées en rive droite et ont élargit le lit du torrent de plus de 100 m. (...) Fonds et plusieurs bâtiments emportés, les rues et maisons sont remplies d'eau et de boue de même que le Château dont près de 200 m de mur d'enceinte ont été détruit. »</p> <p>Entre Vizille et Séchillienne « tous les travaux anciens et récents détruits excepté les digues (environ 200 m) à la tête de Vizille. »</p> | | | |

| Date | Lieu | Dégâts | Carte n° | Références | Sous-références |
|---|----------------------------|---|----------|---|---|
| | St Pierre de Mésage | <p>Le pont en bois de Mésage est emporté de même que ses digues de protection en amont sur 250 m avec élargissement du torrent du côté du Péage et de la route.</p> <p>Entre le pont de Mésage et la Croix du Moutet les anciennes digues sont emportées sur 1,5 km. A noter que l'appellation locale de la Croix du Moutet est « la Croix du Mottet ». Sur les cartes IGN il est écrit Moutet...</p> | 1 | <p>ADI – 11J24/43 et 46 Pièce 5</p> <p>ADI – 2C821 Pièce 7</p> | |
| | St Barthélémy | <p>La forêt de l'île Falcon a été emportée au 1/3 (soit environ 37 ha).</p> | 1 | <p>ADI – 11J24/46 Pièce 3</p> | |
| | Séchillienne | <p>Au passage des Rivoirants, sur les 250 m de digues établies en rive droite à peine 20 m ont résisté. La route est emportée entièrement à partir du milieu du passage.</p> <p>« Au passage des Ruines, sur les 150 m de glacières en rocher et jetées établies en 1729, ne subsistent que 40 m en tête. »</p> <p>Dans la plaine de Séchillienne le nouveau lit de la Romanche quitte le territoire de St Barthélémy pour venir complètement au dessous du château du Moutet (près de 400 m de digues sont emportées).</p> | 1 | <p>ADI – 2C758 Pièce 43</p> <p>ADI – 11J24/43</p> | |
| 1740 20 Déc. | Canton de Vizille | <p>« Tous les ponts sur la Romanche, à l'exception de celui de Mésage, furent emportés. »</p> | 4 | <p>ADI – 13S1/52 Ponts et Chaussées – Inondations de la Romanche (1829-1860) – Route Impériale n°91</p> | <p>Rapport de l'ingénieur ordinaire sur les travaux à exécuter pour défendre contre les inondations de la vallée de la Romanche, le 29 Octobre 1860</p> |
| 1742 | Séchillienne | <p>Lors de l'inondation, le torrent a quitté le pied du rocher sous les Rivoirants sur 60 m. Le chemin est emporté.</p> | 4 | <p>ADI – 2C758 Pièces 42 et 43</p> | |

| Date | Lieu | Dégâts | Carte n° | Références | Sous-références |
|-----------------------------|-------------------|--|-----------------|---|---|
| <u>1751</u> | Plaine de Vizille | L'inondation provoque de nombreux dégâts, 80 propriétés sont touchées. | | ADI – 2C410 | |
| <u>1758</u> Juil. | Canton de Vizille | « 50 m de digues détruites juste en amont du pont de Mésage et brèche au-dessous. Les eaux atteignent 1,80 m dans les maisons du hameau. Elles se sont aussi épanchées en amont des travaux de construction du pont neuf de Vizille. Le Pont de Séchillienne construit en 1753 est emporté. » | 4 | ADI – 2C758 Pièces 77 à 89 | Mentionné dans l'étude « Risque d'éboulement des Ruines de Séchillienne – Étude de vulnérabilité – Recherches historiques » - Denis COEUR, Décembre 1995 - p.19 |
| <u>1762</u> | Séchillienne | Inondation et détournement du torrent qui intercepte le chemin sous les Rivoirants. | 4 | ADI – 2C758 Pièce 94 | |
| <u>1765</u> Oct. | Séchillienne | Le chemin sous les Rivoirants est emporté. | 4 | ADI - 11J26/39 | |
| <u>1778</u> 26 Oct. | Vizille | « (...) Graves inondations qui ont dévasté la plaine de l'Osans et celle de Vizille ». | | « Étude de vulnérabilité des digues de Vizille : recherches historiques » - Sarl THEMERIS, Novembre 2006 – p.14 | --- |
| <u>1782</u> Juin | Canton de Vizille | Chemin emporté sur près de 2 km... | | | |
| <u>1783</u> 1er Sept. | Séchillienne | « Lave torrentielle d'une ampleur inconnue dans le ruisseau du Bruyant. Une partie du village de Séchillienne et plusieurs hameaux sont ravagés. Il semble bien que le même phénomène se soit produit simultanément sur le torrent de Saint Barthélémy de Séchillienne. » « Crue exceptionnelle des torrents du Bruyant et du Maladray. » | 4 | ADI – 2C464 Pièce 33 | |

| Date | Lieu | Dégâts | Carte n° | Références | Sous-références |
|---|----------------------|---|-----------------|--|---|
| | | Le Bruyant à Séchillienne : 51 propriétés affectées ; 13,1 ha de terres recouvertes ; 434 arbres déracinés ; 14 bâtiments endommagés ; hauteur maximale des dépôts entre 2,50 et 3 m ; 2,20 m de creusement maximum ; 5 prises d'eau et 4 canaux détruits. | | | |
| | St Barthélémy | Le Maladray à St Barthélémy de Séchillienne : 38 propriétés affectées ; 13,7 ha de terres recouvertes ; 176 arbres déracinés ; 24 bâtiments endommagés ; hauteur maximale des dépôts entre 1,80 et 2,20 m ; 5 prises d'eau et 10 canaux détruits. Le lit du Maladray change. | | | |
| 1785 | Séchillienne | Les fonds et bâtiments d'Etienne Clavel sont emportés par l'inondation. | | ADI – 2C821 Pièce 47 et 48 ADI – 2C484 Pièce 41 | Mentionné dans l'étude « Risque d'éboulement des Ruines de Séchillienne – Étude de vulnérabilité – Recherches historiques » - Denis COEUR, Décembre 1995 – p.20 |
| 1789 | St Barthélémy | Destruction des digues établies rive gauche à l'île Falcon. | | ADI – 2C281 Pièces 60 à 64 | |
| 1792 | St Pierre de Mesage | Le pont est emporté par les crues. | 4 | « Historique du pont sur la Romanche » - Jean Claude VAYR – 2008 – p.1 | --- |
| 1799 13 Juili. | Séchillienne | Aux Ruines, 35 m de chemin sont emportés avec affouillement de 4 m de profondeur. Aux Rivoirants l'eau surmonte le chemin de + 1 m. En aval, la Romanche renverse les jetées en pierres, emporte la route sur 600 m et vient contre la montagne. | 4 | ADI – L493 Pièces 169 à 173 | Mentionné dans l'étude « Risque d'éboulement des Ruines de Séchillienne – Étude de vulnérabilité – Recherches historiques » - Denis COEUR, Décembre 1995 – p.20 |
| 1804 | Séchillienne | La route est emportée aux Ruines à cause de l'inondation. En amont la Vaudaine est en crue extraordinaire. | 4 | ADI - 1S3/248 | |

| Date | Lieu | Dégâts | Carte n° | Références | Sous-références |
|----------------------|---------------------|--|----------|--|---|
| <u>1813</u> Aout | Séchillienne | Inondation. Le pont sur la Romanche est emporté. | 4 | ADI – 1601096 ADI – 1S3/250 | |
| <u>1816</u> | St Pierre de Mésage | Le pont s'écroule suite aux crues. | 4 | « Historique du pont sur la Romanche » - Jean Claude VAYR – 2008 – p.1 | --- |
| <u>1825</u> | Séchillienne | L'inondation emporte 38 m de digues qui avaient été construites avec la nouvelle route (projet Grenoble-Italie). | | ADI - 1S3/251 | Mentionné dans l'étude « Risque d'éboulement des Ruines de Séchillienne – Étude de vulnérabilité – Recherches historiques » - Denis COEUR, Décembre 1995 – p.20 |
| <u>1837</u> | Canton de Vizille | Inondation qui emporte la route en plusieurs endroits de Vizille à Séchillienne. | | ADI - 1S3/252 | |
| | St Pierre de Mésage | « Le pont étant à nouveau rompu, il fallait prévoir une passerelle pour les piétons ». | 4 | « Historique du pont sur la Romanche » - Jean Claude VAYR – 2008 – p.2 | --- |
| <u>1839</u> Sept. | Séchillienne | Inondation et ruptures de digues en plusieurs endroits entre les Ruines et Séchillienne. | | ADI – 1S3/252 ADI – 1S3/255 ADI – 1S3/274 | Mentionné dans l'étude « Risque d'éboulement des Ruines de Séchillienne – Étude de vulnérabilité – Recherches historiques » - Denis COEUR, Décembre 1995 – p.21 |

| Date | Lieu | Dégâts | Carte n° | Références | Sous-références |
|----------------------------|------------------------|---|-----------------|---|---|
| <u>1843</u> 1er Nov. | Vizille | « La plaine de Grenoble, du côté du Drac et au-dessous de la jonction de cette rivière à l'Isère, n'eut pas seule à souffrir : celles de l'Oisans et de Vizille, que traverse la Romanche, éprouvèrent les plus grands désastres. » | | « Inondations dans la vallée de l'Isère depuis 1219 jusqu'à nos jours » - J-J-A PILOT, 1857 – p.89-90 | Mentionné dans le rapport d'étude GRI50325R : « Expertise hydrologique de la Romanche dans la plaine du Bourg d'Oisans » réalisé par le BCEOM pour le SYMBHI en Décembre 2005 – p.7 |
| <u>1848</u> Juin | St Pierre de Mésage | Le pont est emporté par la rapidité de la crue. Une passerelle de fortune est construite. | 4 | « Historique du pont sur la Romanche » - Jean Claude VAYR – 2008 – p.2 | --- |
| <u>1851</u> | Canton de Vizille | La Romanche déborde. Pas plus de détails. | | IGA – C49671 « Les inondations en France depuis le Vie siècle jusqu'à nos jours » - Maurice CHAMPION, Cernagref Editions, 1861 | Tome IV – p.151 |
| <u>31</u> Juillet | St Pierre de Mésage | Les pluies emportent la passerelle. | 4 | « Historique du pont sur la Romanche » - Jean Claude VAYR – 2008 – p.3 | --- |
| <u>1852</u> 9 Aout | Canton de Vizille | « En amont de Vizille, la route nationale est coupée complètement en 14 endroits différents ; ce qui représente une longueur totale de 137 m de chaussée. Plusieurs autres endroits subissent des dégâts mais n'occasionnent des coupures de chaussées seulement sur un tiers ou deux de la largeur. Entre Vizille et Séchillienne, la route est coupée en 6 endroits différents sur 300, 200 et 500 m de longueur pour les plus importantes coupures en amont et aval du pont de Vizille, à la Croix du Moutet et à l'île Falcon. (...) Dans le secteur de Joucliy, les dommages occasionnés par les crues sont particulièrement importants : la vieille digue en pierres sèche de 3 m de haut et 80 m de long est emportée et la berge est érodée sur 200 m de long et 60 m de large. » | 2 | « Étude de vulnérabilité des digues de Vizille : recherches historiques » - Sarl THEMERIS, Novembre 2006 – p.24 et 25 | --- |
| | | Les avaries ont emporté les chemins vicinaux à Vizille. Les désastres sont plus graves et nombreux qu'en 1851. Il en est de même des avaries sur les communications ordinaires dans 5 communes de la circonscription. | | | |

| Date | Lieu | Dégâts | Carte n° | Références | Sous-références |
|------|---------------|---|----------|--|---|
| | Vizille | <p>« Le torrent de la Romanche a atteint (...) un niveau que personne ne se souvient de lui avoir connu ; aussi a-t-il abîmé, dévoré même, des intervalles de plusieurs cents mètres de la Route Nationale malgré les digues et leurs enrochements. (...) Cette force extraordinaire de la Romanche laisse comprendre combien, n'étant pas diguée sur la rive opposée à la route, elle a pu s'étendre et ravager des terrains où le plus souvent elle s'est jetée presque toute entière en délaissant son lit ordinaire. » Il s'agit de la rive gauche.</p> | 2 | | Copie du rapport adressé à Monsieur l'agent Voyer de l'arrondissement de Grenoble par l'agent auxiliaire, le 19 Aout 1852 |
| | St Barthélémy | <p>La communication avec Séchillienne et Vizille est coupée complètement par la disparition des 2 passerelles de Séchillienne et de l'île Falcon.</p> <p>Au niveau du Pont de St Barthélémy, le lit ordinaire de la Romanche, qui mesurait 30 m de large, en mesure une centaine après l'inondation.</p> <p>« (...) Dans la suite du trajet jusqu'à St Barthélémy (...) un intervalle de 300 m de chemin entièrement bouleversé par le ruisseau de Bellaze qui ayant sorti de son lit naturel est venu occuper une partie du chemin, puis s'est rejeté du côté de la Romanche en traversant de nouvelles propriétés. »</p> <p>« Le second chemin important intercepté dans cette commune est celui de l'île Falcon qui aboutissant à la RN à 3 km environ en dessous de Séchillienne par une passerelle neuve encore emportée totalement. Ici la Romanche occupe aussi une largeur immense, par suite de sa division en plusieurs branches qui sillonnent les terres et détruisent toute la chaussée entre la passerelle et les villages de Falcon. »</p> | 2 | ADI – 91M3 Police Administrative - Inondations à caractères calamités publiques (1852-1959) | Lettre du Maire de Séchillienne au Préfet, le 10 Aout 1852 |
| | Séchillienne | <p>« La Romanche a débordé dans toute l'étendue de son parcours sur le territoire de la commune et a ainsi submergé toutes les propriétés environnantes, à tel point qu'elle ne ressemble aujourd'hui plus qu'à un lac depuis le Rocher des Ruines jusqu'au Pont de Séchillienne. »</p> <p>« Les ponts en charpente qui communiquent avec la commune de St Barthélémy et le village de l'île Falcon sont emportés. (...) La plaine de l'Isle et celle de Mayerchat sont couvertes d'1 m d'eau sur une étendue d'environ 20 ha (...). » La RN91 est interceptée en ces deux endroits. Partout où l'eau est passée, la terre végétale a été emportée.</p> | 2 | | Copie du rapport adressé à Monsieur l'agent Voyer de l'arrondissement de Grenoble par l'agent auxiliaire, le 19 Aout 1852 |
| | | Avaries sur les chemins vicinaux et la route de Laffrey: dégradations partielles du fait des ravines et des écoulements. Le pont neuf construit sur la Romanche a résisté mais est affaibli à sa base où les eaux, après avoir enlevé tous les enrochements, ont fait de graves affouillements. Grâce à l'activité des habitants, la digue et le pont sont conservés, mais la Romanche a creusé et le pont | | | |

| Date | Lieu | Dégâts | Carte n° | Références | Sous-références |
|---|----------------------------|--|----------|---|--|
| | St Pierre de Mésage | <p>repose directement sur ses pieux en pilotis.</p> <p>« Une portion de la commune vient d'être dévastée soit par le torrent de la Romanche soit par celui du Bessard qui vient de la montagne. (...) Ce dernier torrent a rompu ses digues et, malgré le zèle et l'activité de tous les habitants, a envahi une étendue très considérable de propriétés (...). » A l'époque, le Bessard draine la route de Laffrey.</p> <p>Il en est de même pour la digue de Jouchy, emportée par le courant. L'eau envahit alors toutes les propriétés et emporte une grande partie des récoltes.</p> | 2 | | Lettre du Maire de St Pierre de Mésage au Préfet, le 11 Aout 1852 |
| | Canton de Vizille | « Le 1er Juin 1856, la réunion extraordinaire du conseil municipal organisée suite aux graves inondations de la plaine de Vizille constate ceci : brèche à la Croix du Moutet, la RN91 a été emportée, rupture de la digue en amont et en aval du Grand Pont sur une longueur de 886 mètres, la RN85 a été emportée, les barrages construits au rocher du Godard ont été emportés, et le Grand Plan a été inondé par le ruisseau Prémol. (...) Dans la plaine de Falcon, la rivière se rétablie à l'emplacement de la RN91 au pied des Rivoirants à la Croix du Moutet sur une longueur d'environ 1300 mètres (...). La digue de la Rochette est très endommagée par un amoncellement de graviers et de galets. (...) Les eaux de la Romanche se déversent sur le territoire au mas du Grand Bois formant de nombreuses brassières et submergeant la Route Nationale sur 1500 mètres.» | 3 | « Étude de vulnérabilité des digues de Vizille : recherches historiques » - Sarl THEMERIS, Novembre 2006 – p.25 et 26 | --- |
| 1856 29 – 30 Mai | Vizille | <p>« L'inondation gagna pourtant la partie basse du bourg et la fonderie Saint Joseph, qui a été presque renversée. »</p> <p>« La Romanche a atteint des niveaux inconnus depuis 1219. Tout est emporté depuis la Grave (Hautes Alpes) jusqu'à Vizille. (...) Jusqu'à 10 mètres d'eau au dessus des eaux ordinaires dans les parties étroites de la vallée. »</p> <p>Inondation en aval du Grand Pont, jusqu'aux gorges de l'Étroit :</p> <ul style="list-style-type: none"> • Rupture de la digue qui fait suite à la culée droite du grand pont sur 190 m de long qui induit l'inondation de la petite plaine comprise entre le bourg et le rocher du Cornage. La RN85 est coupée en deux endroits. • Dégâts dans les propriétés et digues affaiblies. | 3 | « Inondations dans la vallée de l'Isère depuis 1219 jusqu'à nos jours » - J-J-A PILOT, 1857 – p.102-103 | Mentionné dans le rapport d'étude GRI50325R : « Expertise hydrologique de la Romanche dans la plaine du Bourg d'Oisans » réalisé par le BCEOM pour le SYMBHI en Décembre 2005 – p.10 et 11 |
| | | | | « Courrier de l'Isère » du 2 Juin 1856 | <p>Communiqué du chef ingénieur des Ponts et Chaussées du 19 Septembre 1856</p> <p>Rapport de l'ingénieur ordinaire des Ponts et Chaussées au Préfet du 2 Décembre 1856</p> |

| Date | Lieu | Dégâts | Carte n° | Références | Sous-références |
|------|--|---|----------|---|---|
| | Croix du Moutet | <p>La RN91 est emportée sur une grande longueur en amont du Rocher Saillant, entre la Croix et les Ruines de Séchillienne. VOIR PHOTO 6 p.41</p> <p>La tête de digue qui a été consolidé sur le tas, résiste, sauvant ainsi Vizille de l'inondation totale par la Rochette. Une vierge fut posé en souvenir de ce miracle, remplaçant la croix en bois du Moutet</p> | 3 | | <p>Rapport de l'ingénieur ordinaire des Ponts et Chaussées au Préfet du 2 Décembre 1856</p> <p>Demande en approbation de dépense du 28 Janvier 1857</p> |
| | Mas Sous la Broue - St Barthélémy | <p>Inondation et dépôts de blocs et graviers :</p> <ul style="list-style-type: none"> • Une grande quantité de graviers charriée par la Romanche s'accumule et bloque le lit de ce torrent dans le virage. L'eau qui cherche à passer détruit les terrains agricoles et forme une large brassière. • Le lendemain le petit barrage naturel cède et l'eau s'écoule alors aussi bien par la brassière créée que par la brèche. Dans la brassière, une forte pente se créer et elle reste inondée pendant plusieurs jours. Les terrains sont emportés, des bancs de sables et de graviers se déposent... VOIR PHOTO 5 p.41 • La RN91 est emportée juste après le virage au Mas du Grand Bois. La submersion est complète et il faut passer par le montage pendant quelques jours. Le lit de la Romanche se trouve modifié. | 3 | <p>ADJ - 13S1/52 Ponts et Chaussées - Inondations de la Romanche (1829-1860) - Route Impériale n°91</p> | <p>Note du conducteur des travaux des Ponts et Chaussées du 10 Avril 1857</p> |
| | Les Ruines - Séchillienne | <p>La plaine du Grand Bois est dévastée. Les corrosions induisent un changement de lit du torrent. L'inondation a emporté les terres cultivables et laisse derrière elle une plaine de cailloux entre le Grand Bois et le Péage de Vizille.</p> <p>« Entre Séchillienne et le Péage, il existait en 1856 quelques terrains cultivés, et quelques habitations. Les propriétaires étaient parvenus à fixer le lit de la Romanche (...). Mais la crue du 31 Mai 1856 a tout détruit sans exception. La route a disparu, le terrain cultivé entraîné, les maisons ont été renversées. Aujourd'hui toute cette partie de la vallée est couverte de graviers et de pierres. Il ne reste absolument rien. »</p> | 3 | | <p>Réclamation pour les dommages causés à M. Croquant par l'ingénieur ordinaire (M. Breton) des Ponts et Chaussées, le 24 Avril 1858</p> <p>Rapport de l'ingénieur ordinaire sur les travaux à exécuter pour défendre la vallée de la Romanche contre les inondations, le 29 Octobre 1860</p> |
| | | <p>L'inondation touche, de manière légère ou grave, 340 personnes à Vizille, 60 à Séchillienne, et 117 à St Barthélémy. A l'époque le nombre d'habitants dans ces communes était respectivement d'environ 2400, 600 et 360 habitants.</p> | | | <p>État nominatif des communes pour lesquelles des procès verbaux ont été envoyés à Monsieur le Préfet - Inondation de 1856 - Direction des contributions directes de l'Isère</p> |

| Date | Lieu | Dégâts | Carte n° | Références | Sous-références |
|------|--------------------------|--|----------|--|---|
| | Canton de Vizille | <p>La Romanche prend des dimensions inconnues depuis 1219. « Dans les parties étroites de la vallée, son niveau atteint 10 mètres au dessus de son niveau ordinaire. » comme par exemple aux gorges de l'Étroit.</p> <p>D'après des témoignages, le débit maximum dépasserait 1500 m³/s. Mais ces chiffres sont à prendre avec beaucoup de précautions (cela paraît beaucoup trop).</p> <p>La Romanche rompt des digues, envahit les plaines, détruit des habitations, emporte les terres et dépose une couche de graviers par endroits.</p> <p>La RN91 est inondée dans presque toute son étendue entre le Bourg d'Oisans et Vizille et a été rompue en plusieurs points.</p> | 3 | <p>ADI – 91M3 Police Administrative - Inondations à caractères calamités publiques (1852-1959)</p> | <p>Rapport sur les inondations du Drac et de la Romanche le 30 Mai 1856 – Extrait du registre de délibérations de la commission syndicale des intéressés aux digues de la rive droite du Drac</p> <p>Lettre de la commission centrale pour les inondés du département (décret du 7 Juin 1856)</p> <p>Agriculture, commerces et travaux publics – Lettre à Monsieur le Ministre, le 3 Juin 1856</p> <p>Lettre de l'ingénieur en chef des Ponts et Chaussées au Préfet, le 5 Juin 1856</p> <p>Rapport de l'ingénieur en chef sur le service hydraulique – session de 1856 – Arrondissement de Grenoble</p> <p>Rapport de l'ingénieur ordinaire des Ponts et Chaussées – Route Impériale n°85 – le 10 Juin 1856</p> <p>Rapport de l'ingénieur en chef des Ponts et Chaussées sur les Routes Impériales de l'arrondissement de Grenoble</p> <p>Agriculture, commerces et travaux publics – Lettre à Monsieur le Ministre de l'intérieur, le 31 Mai 1856</p> <p>Lettre du Maire de Vizille au Préfet, le 29 Mai 1856</p> |
| | Vizille | <p>La crue dépasse celle de 1852. La brèche dans la digue située en rive droite juste en amont du Grand Pont de Vizille a été refermée au bout de 10 jours. Elle a pour conséquence d'inonder la plaine de Cornage en jetant les eaux sur la RN85, coupant celle-ci en 2 endroits.</p> <p>La RN85 est submergée et profondément ravinée dans la plaine de Vizille et dans la partie adjacente des gorges de l'Étroit. Elle a même été coupée complètement à l'entrée de cette plaine et la circulation est interrompue pendant 20 jours.</p> <p>La RN85 est inondée dans les gorges de l'Étroit, tout comme la départementale n°9 en plusieurs endroits ainsi que la n°2. Les chemins de grandes communications n°2, 10 et 11 sont inondés également. Les dégâts sont plus importants qu'en 1840.</p> <p>« La partie basse de Vizille est touchée par l'inondation. La fonderie de M. Certeau est détruite. Le pont en maçonnerie établi par voie de concession du Péage de Vizille sur la Romanche pour le service du chemin de grande communication n°2 de Champ à La Mure n'existe plus. »</p> <p>Plusieurs passerelles, dont celle de St Barthélémy, sont également emportées. La Romanche charrie d'énormes pièces de bois. Entre le Grand Pont de Vizille et celui de Mésage un ancien petit pont est très endommagé (au niveau des Plâtrières).</p> | 3 | | |

| Date | Lieu | Dégâts | Carte n° | Références | Sous-références |
|-----------------|---------------------|---|----------|--|---|
| | Séchillienne | Le village est en proie à la désolation. Deux maisons sont emportées et d'autres menacent de s'écrouler. La RN91 est coupée en plusieurs points. | 3 | | Gendarmerie de l'Isère – Lettre à Monsieur le Préfet, le 2 Juin 1856 Agriculture, commerces et travaux publics – Inondations – Lettre à Monsieur le ministre, le 2 Juin 1856 |
| | St Barthélémy | 7 maisons sont emportées. | 3 | | Gendarmerie de l'Isère – Lettre à Monsieur le Préfet, le 2 Juin 1856 Lettre du Maire de St Pierre de Mésage au Préfet, le 30 Mai 1856 |
| | St Pierre de Mésage | La pile du Pont de St Pierre de Mésage est affouillée durant la nuit (elle s'est enfoncée de 25 cm entraînant avec elle la voute sus-jacente). Le lendemain le pont est emporté. Les digues de Jouchy sont rompues, les terres environnantes sont envahies par le torrent et les récoltes détruites. | 3 | | Lettre du Maire de St Pierre de Mésage au Préfet, le 2 Juin 1856 |
| | Canton de Vizille | La RN91 est coupée pendant deux jours au dessus de Vizille. La Romanche déborde dans la partie basse du Bourg de Vizille. Le pont de Champ à La Mure est renversé. | 3 | IGA – C49671 « Les inondations en France depuis le VI ^{ème} siècle jusqu'à nos jours » - Maurice CHAMPION, Cemagref Editions, 1961 | Tome IV – p.17 |
| | Canton de Vizille | « La Romanche a débordée dans la plaine du Bourg, elle a renversé le pont de bois de St Barthélémy à Séchillienne, de Falcon et de Mésage. » | 4 | | Tome IV – p.200 |
| 1859 | | RN91 : km 21.90 au km 22.80 : <ul style="list-style-type: none"> « Le barrage provisoire construit en 1856 a résisté à la Romanche qui se fraye un passage au bout de ce barrage à travers les champs, tombant dans le lit qu'elle s'était creusé pendant la crue de 1856 sur 1290 mètres de longueur dans la plaine des Rivoirants. » La passerelle établie à l'aval pour l'écoulement des terrains et des filtrations de la Romanche est emportée (au bas de la rampe d'accès dite du Moutet). | | | Évaluation provisoire des ouvrages à exécuter pour la réparation des avaries causées à la RN91 par l'inondation du 1er Novembre 1859 – L'ingénieur ordinaire des Ponts et Chaussées M. Breton, le 5 Novembre 1859 |
| 1er Nov. | Séchillienne | RN91 : km 22.80 au km 24.13 : <ul style="list-style-type: none"> La digue du Grand Bois construite en 1857 a résisté à la crue, mais 100 mètres à l'aval, le bourrelet en cailloux qui protégeait la plaine du Grand Bois est emporté, laissant les | 4 | ADI – 13S1/52 Ponts et Chaussées – Inondations de la Romanche (1829-1860) – Route Impériale n°91 | |

| Date | Lieu | Dégâts | Carte n° | Références | Sous-références |
|-------------|----------------------------|--|----------|---|---|
| | | <p>eaux reprendre leurs cours dans les anciennes brassières de 1856.</p> <ul style="list-style-type: none"> La passerelle des Ruines est emportée. <p>« La commune de Séchillienne, la plaine qui se trouve en amont de la Croix du Moutet et l'île Falcon sont terriblement ravagés par les eaux de la Romanche. »</p> <p>Les eaux ont atteint une telle hauteur qu'elles se répandent dans toute la plaine du Grand Bois et le Pré Borel ainsi que les îles de la Rochette. Toutes les propriétés respectées par l'inondation de 1856, et celles réparées depuis, sont emportées depuis la digue du Grand Bois jusqu'à la limite de Vizille, sur un parcours de 3 kilomètres.</p> | | | <p>Lettre du Maire de Vizille au Préfet, le 4 Novembre 1859</p> <p>Lettre du Maire de Séchillienne au Préfet, le 5 Novembre 1959</p> |
| | St Pierre de Mésage | <p>Le pont en bois du Péage de Vizille est emporté.</p> <p>Les eaux emportent le pont sur la Romanche et les chaussées adjacentes. Plusieurs parcelles de terres avoisinant le torrent sont emportées ainsi que les digues.</p> | 4 | <p>ADI – 91M3 Police Administrative - Inondations à caractères calamités publiques (1852-1959)</p> | <p>Lettre du Commissaire de Police de Vizille au Préfet, le 1er Novembre 1859</p> <p>Lettre du Maire de St Pierre de Mésage, le 6 Novembre 1859</p> |
| | Séchillienne | <p>« Au Mas du Grand Bois, la route est submergée sur 1500 mètres et la plaine est parcourue de multiples brassières. (...) Au sortir de la gorge du Gavet où le chemin a été entièrement emporté, et juste à l'amont du village de Séchillienne, les eaux se sont avancées jusqu'en bordure du canal des usines après avoir détruit une partie de la digue établie en 1854. »</p> <p>Portion de RN91, pas encore rétablie depuis 1856, emportée entre les Rivoirans et Séchillienne.</p> <p>« Inondations. Quelques parcelles envahies. »</p> | 4 | <p>ADI - 1S3/259</p> <p>ADI – 1S3/259</p> <p>ADI – 1S3/261</p> <p>ADI – 1S3/280</p> <p>ADI -3430W45</p> | <p>Mentionné dans l'étude « Risque d'éboulement des Ruines de Séchillienne – Étude de vulnérabilité – Recherches historiques » - Denis COEUR, Décembre 1995 – p.34</p> <p>Mentionné dans l'étude « Risque d'éboulement des Ruines de Séchillienne – Étude de vulnérabilité – Recherches historiques » - Denis COEUR, Décembre 1995 – p.21</p> |
| 1860 | Séchillienne | | | | |

| Date | Lieu | Dégâts | Carte n° | Références | Sous-références |
|------------------------|---------------------|---|----------|--|---|
| <u>1874</u> | Vizille | La Romanche sort de son lit entre les points km 1511a et 1513a (RN85 dans les gorges de l'Étroit) le matin pendant vingt minutes, mais il n'y a pas de dégâts. | 4 | ADI - 12S13/1 Annonces des crues – Correspondances (1857-1917) | Dépêche de l'observateur cantonnier garde digne du Drac à son conducteur des Ponts et Chaussées, le 29 Juin 1874 (résultat de la tournée du 28 Juin) |
| <u>1877</u> | Séchillienne | « Inondations. Quelques parcelles envahies. » | | ADI -3430W45 | Mentionné dans l'étude « Risque d'éboulement des Ruines de Séchillienne – Étude de vulnérabilité – Recherches historiques » - Denis COEUR, Décembre 1995 – p.21 |
| <u>1888</u> 1er Aou | Champ sur Drac | « Les pluies torrentielles et exceptionnelles de ces derniers jours plus la fonte des neiges ont provoqué une crue subite du Drac, de l'Isère et de la Romanche. (...) A Champ, au confluent du Drac et de la Romanche la route nationale a été emportée sur une longueur de 2 km et demi. Et chose qu'on avait jamais vue depuis un temps, les chevaux des omnibus qui font le service de Grenoble au Bourg d'Oisans et de la gare de Vizille, à cette localité, avaient de l'eau jusqu'au poitrail. | 4 | « Le petit Dauphinois » du jeudi 2 Aout 1888 | Mentionné dans le rapport d'étude GRI50325R : « Expertise hydrologique de la Romanche dans la plaine du Bourg d'Oisans » réalisé par le BCEOM pour le SYMBHI en Décembre 2005 – p. 13 |
| <u>1890</u> | Séchillienne | « Inondations. Quelques parcelles envahies. » | | ADI -3430W46 | |
| <u>1896</u> Fév. | Séchillienne | 70 mètres de digues sont emportées, rive droite en amont du pont de Séchillienne, induisant une inondation. | 4 | ADI - 16O1096 | Mentionné dans l'étude « Risque d'éboulement des Ruines de Séchillienne – Étude de vulnérabilité – Recherches historiques » - Denis COEUR, Décembre 1995 – p.21 |
| <u>1899</u> | St Pierre de Mésage | Inondation et 40 mètres de digue endommagés, chenal de 16 mètres de large et 2 mètres de profondeur, des blocs d'enrochement de 2 tonnes sont emportés sur 50 mètres. | | AN – F10 4253 | |
| <u>1910</u> | Champ sur Drac | « La Romanche et le Drac ont également subi une crue très importante. Au Saut du Moine, où les deux torrents se rejoignent, la vaste plaine de graviers est complètement recouverte d'une eau jaunâtre. On dirait un vaste lac s'étendant à perte de vue. » | 4 | « Le Petit Dauphinois » du lundi 27 Juin 1910 | Mentionné dans le rapport d'étude GRI50325R : « Expertise hydrologique |

| Date | Lieu | Dégâts | Carte n° | Références | Sous-références |
|--------------------|---------------------|---|----------|--|---|
| 25 Juin | Vizille | « Depuis samedi à 6 heures du soir, les torrents ont grossi considérablement. La Romanche a causé, dans la région du Péage, des dégâts considérables. Volailles, porcs, chèvres, ont été emportés par la rivière qui a envahi les rives. Aux gorges du Godard, l'eau a envahi la voie ferrée. Une équipe d'ouvriers (...) a dû faire sauter le barrage de l'Étroit, qui faisait refluer l'eau. » | 4 | « Le Petit Dauphinois » du mardi 28 Juin 1910 | de la Romanche dans la plaine du Bourg d'Oisans » réalisé par le BCEOM pour le SYMBHI en Décembre 2005 – p.13 |
| 1919 Juin | Vizille | « (...) Crue qui a failli interrompre complètement la circulation soit du tramway soit des voitures dans la gorge du Godard par suite des travaux de barrage (...). Le lit est tellement surélevé maintenant que par crue moyenne l'eau sortait par les déversoirs du tramway et par les coupures du talus ; la route a été, pendant 2 jours, entièrement recouverte d'eau. » | 4 | Délibérations relatives aux travaux à faire exécuter d'urgence par la société du canal de la Romanche ou ses concessionnaires prescrivant dans un arrêté préfectoral la suppression du barrage du Godard ou l'exécution du barrage du Guâ en raison du danger couru pendant la dernière crue moyenne de la Romanche, Mairie de Vizille, 13 Juin 1919 | Cité dans « Étude de vulnérabilité des digues de Vizille : recherches historiques » - Sarl THEMERIS, Novembre 2006 – p.27 |
| | St Pierre de Mésage | A St Pierre de Mésage et au Mas de Jouchy, beaucoup de terres sont enlées, les terrains sont emportés, les maisons sont enlées et certaines incendiées. La digue rive gauche a été abîmée et a besoin d'être rapidement réparée. Ravinements, éboulements, affaissements, affoulements de talus et ponts emportés sur les grandes lignes vicinales. Les chemins vicinaux ordinaires, quant à eux, sont ravinés également et la chaussée en partie détruite. | | ADI – 91M8 Police Administrative - Inondations de 1928 – Propriétés particulières | Rapport de l'ingénieur des Ponts et Chaussées – Service hydraulique, le 11 Mars 1929 Reconstitution des capitaux détruits par les calamités publiques en 1928 – État n°3 – Dommages causés aux capitaux appartenant à des particuliers |
| 1928 22 Oct. | Séchillienne | Ravinements, éboulements, affaissements, affoulements de talus et ponts emportés sur les grandes lignes vicinales. Les chemins vicinaux ordinaires sont ravinés également et la chaussée en partie détruite. | | ADI – 91M9 Police Administrative - Inondations de 1928 – Propriétés publiques | Reconstitution des capitaux détruits par les calamités publiques en 1928 – État n°1- Routes et chemins |
| | St Barthélémy | Chemins ruraux ravinés. | | | |

| Date | Lieu | Dégâts | Carte n° | Références | Sous-références |
|------------------------------------|-----------------------------|---|-----------------|--|--|
| | Vizille | « Les eaux arrivent seulement à 0,3 m au-dessous du sommet des digues. » | | AN – F10 4253 | Mentionné dans l'étude « Risque d'éboulement des Ruines de Séchillienne – Étude de vulnérabilité – Recherches historiques » - Denis COEUR, Décembre 1995 – p.21 |
| <u>1940</u> 15195 1 Sept. | Séchillienne | Estimation de 580 m ³ /s le 18 Septembre à Séchillienne. VOIR PHOTO 7 p.41 | | « Le bulletin des amis de l'histoire du pays Vizillois » de Juin 1993 | Mentionné dans le rapport d'étude GRI50325R : « Expertise hydrologique de la Romanche dans la plaine du Bourg d'Oisans » réalisé par le BCEOM pour le SYMBHI en Décembre 2005 – p.16 |
| | Jarrie | La crue de Septembre 1928, dont le débit avait été estimé à 450 m ³ /s aux Clavaux, semble avoir été dépassé. Le débit maximum a été estimé à 650 m ³ /s à Séchillienne. Deux conduites d'eau en béton armé de 3,30 m de diamètre dans l'usine d'électro-chimie sont cassées sur une longueur de 100 m. | 4 | IGA – Fonds Pardé – 1155 Isère et Drac | Lettre de la société d'Electro-chimie d'Ugine (usine de Jarrie) à l'attention de M. Pardé, le 2 Octobre 1940 |
| | Vizille | Chaussée ravinée par les eaux. C.V.O n°2, 4 et 7 ravinés (7500 m ²). | | | |
| <u>1948</u> | Notre Dame de Mésage | Rechargement pour comblement d'ornières. V.O n°1 et 4 (2500 m ²). | 4 | ADI – 7101W47 Ponts et Chaussées – Calamités publiques (1948-1955) | État des dégâts causés par les pluies torrentielles et les crues de Juin 1948 |
| | Séchillienne | Enlèvement d'éboulements et réparation d'Ornières et de murs dégradés. V.O n°2 (3000 m ³). | | | |
| | St Pierre de Mésage | Réparation d'ornières et répandages de graviers (environ 6m ²). V.O n°6. | | | |
| <u>1951</u> | Séchillienne | La papeterie Rhodia est inondée par 20 cm d'eau. « La faible digue en amont avait cédée. » | 4 | Dauphiné Libéré du 24 Septembre 1968 | Centre de documentation et d'archives du Dauphiné Libéré |

| Date | Lieu | Dégâts | Carte n° | Références | Sous-références |
|--|----------------------|---|-----------------|--|--|
| <u>1955</u> 7 Juin | Vizille | le débit au barrage du Gavet est estimé à 500 m ³ /s. « Le plan d'eau affleure les digues, surtout à Vizille, dans cette localité les eaux refoulent jusqu'au centre ville. La route 585 est coupée entre Jarrie et Vizille, les eaux de la Romanche passant par dessus les digues au défilé du Godard. En plusieurs points il y a plus de 50 cm d'eau sur la route en direction de Jarrie et la circulation est arrêtée. » | 4 | IGA – Fonds Pardé – 1151 Coupures de presse et photographies | Dauphiné Libéré du mercredi 8 Juin 1955 |
| <u>1957</u> ou <u>1958</u> Juin | Notre Dame de Mésage | Les eaux du ruisseau de la Touche refluent car la Romanche est trop gonflée. Le coté gauche de la Romanche est inondé depuis le Pont Bottu (au niveau des cours de tennis actuels, face à l'actuelle sortie du canal du Tolentin) jusqu'au Grand Pont. Quelques centimètres d'eau à la Touche, environ 20 cm aux Templiers et aux Plâtrières, près de la voie du pont Bottu, et environ 150 cm juste en amont du Grand Pont (où les gerbes de maïs dans les cultures dépassent à peine de l'eau)... « L'eau s'est arrêtée contre la levée de terre supportant la voie alimentant le pont Bottu ». | 4 | Lettre de témoignage de Robert AILLAUD – Aout 2010 – Consultable à la DDT38, dans le PPRI Romanche aval. | --- |
| <u>1968</u> 22 Sept. | Vizille | La RN85 qui serpente dans la vallée entre le Pont de Claix et Vizille est recouverte de 50 cm d'eau sur une longueur de 1 km au lieu dit « Godard » à la sortie Ouest de la ville, et la circulation est interdite. A la sortie Ouest de la ville un immeuble des établissements Cogne est en partie inondé (1 mètre d'eau ayant envahi le RDC). | 4 | IGA – Fonds Pardé – 1151 Coupures de presse et photographies | Dauphiné Libéré du lundi 23 Septembre 1968 |
| <u>2008</u> 26 - 27 Mai | Séchillienne | Le 22 Septembre la papeterie « Rhodia » se trouve les pieds dans l'eau (60 cm de boue, déchets et d'eaux noires battent les flancs de l'usine). Par la suite les dégâts ont commencé et n'ont fait qu'empirer. La papeterie fondée en 1936 s'en va, morceaux par morceaux, pans de murs, toitures et enfin machines. « Il y avait pourtant des digues mais rien n'a résisté. » | 4 | Direction Départementale des Territoires – Service Prévision des Crues. | --- |

III.2/ Cartes

Les cartes sont présentées ci-dessous (voir *figure 4*), et consultables au format A3 dans les annexes du rapport.

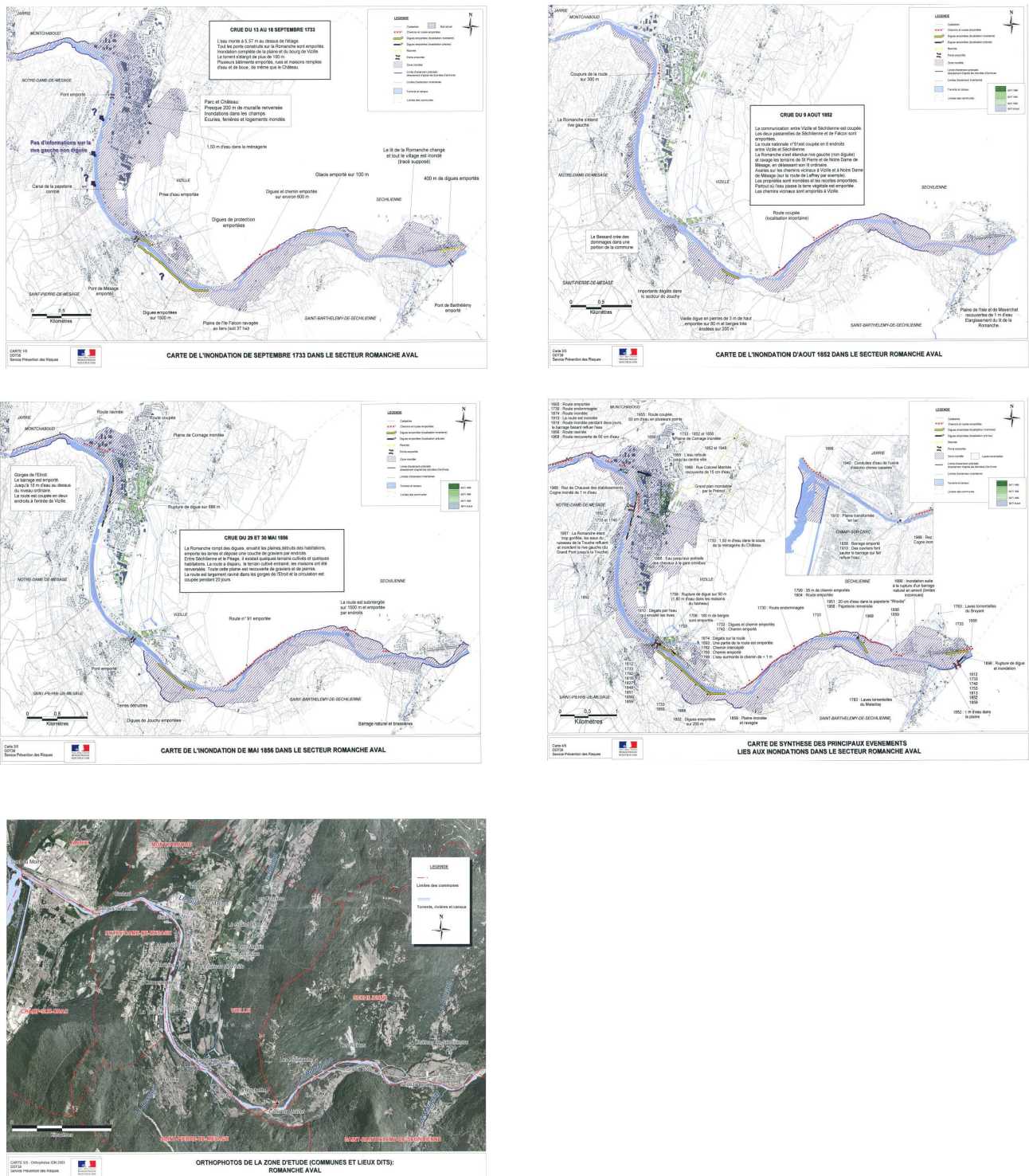
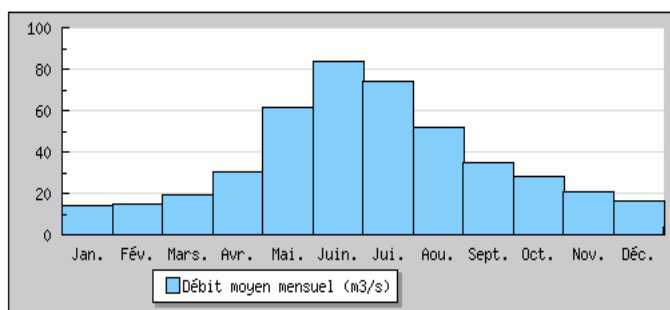


Figure 4 : Ensemble des cartes obtenues

IV/ DISCUSSION

On peut se poser la question de savoir ce qu'il est le plus judicieux de représenter : les hauteurs d'eau, les débits, la dynamique des crues, la durée, la vitesse de propagation, la fréquence des crues, les vitesses d'écoulement des eaux, le volume d'eau mobilisé par la crue, les dégâts causés, etc ?

Le régime hydrologique de la Romanche est glaciaire, caractérisé par un étiage d'hiver très prononcé avec un minimum en février, et des débits importants lors de la fonte des neiges au printemps avec un maximum en juin. Le débit reste élevé tout l'été, soutenu par la fonte des nombreux glaciers qui dominent la vallée de la haute Romanche. La *figure 5* ci-dessous montre les débits moyens mensuels de la Romanche calculé à la station de Champeau sur une durée de 58 ans. A Champeau, le bassin versant est de 1000 km². A la confluence de la Romanche et du Drac, le bassin versant de la Romanche est de 1200 km². Ces données sont donc assez représentatives des valeurs minimum attendues en moyenne à Vizille.



Le débit moyen maximum est atteint au mois de Juin. Toujours à la station de Champeau, le débit moyen journalier est de 37,6 m³/s. L'étiage moyen (débit mensuel minimal annuel calculé sur 58 années) est de 14 m³/s. Enfin, la crue décennale est atteinte pour un débit dépassant 310 m³/s.

Figure 5 : Débits moyens mensuels de la Romanche à la station de Champeau calculé sur 58 années. Source : Banque Hydro.

Les grands glaciers de la dernière glaciation (Würm) ont quitté la vallée il y a environ 17000 ans. Depuis la vallée de la Romanche se comble d'alluvions. Les premiers aménagements hydrauliques de la Romanche datent du moyen âge puis du connétable Lesdiguières au XVII^{ème} siècle qui fit construire les premières digues à Vizille. Mais ce n'est qu'à partir de la seconde moitié du XIX^{ème} siècle que les eaux sont à peu près maîtrisées (du moins en ce qui concerne les crues annuelles ou décennales) grâce à un endiguement continu. Le fait d'endiguer une rivière peut modifier de manière profonde son fonctionnement : bien souvent la vitesse d'écoulement augmente et la rivière peut charrier des matériaux plus gros, son pouvoir d'érosion augmente ...

Dans son étude de 1995, Denis Coeur a tenté de prendre en compte l'ensemble des inondations de la Romanche « *en établissant, pour celles dont nous n'avons pas de témoignages directs, leur existence réelle à l'aune des dégâts et réparations qu'elles ont pu susciter. Ceci avec une volonté d'opérer en même temps en fonction de ces mêmes critères, un classement des événements selon leur importance relative* ». Les critères sont les dégâts proprement dits avec les destructions d'infrastructures d'une part et les données concernant les transformations physiques durables de l'espace fluvial d'autre part. Le résultat est présenté sur la *figure 6* ci-dessous. Le coefficient qualitatif utilisé dans le schéma offre une certaine vision du risque à travers les enjeux impactés. Mais ces enjeux ont largement évolués depuis les années 1600 jusqu'à nos jours. Cette méthode « historique » ne permet pas de conclure sur l'aléa inondation. Par exemple, les crues de 1733 et 1856 ont le même coefficient d'une valeur de 5, correspondant aux dégâts

maximaux connus. Par contre les enjeux étaient supérieurs en 1856 par rapport à 1733, donc l'aléa de 1733 était probablement supérieur à l'aléa de 1856.

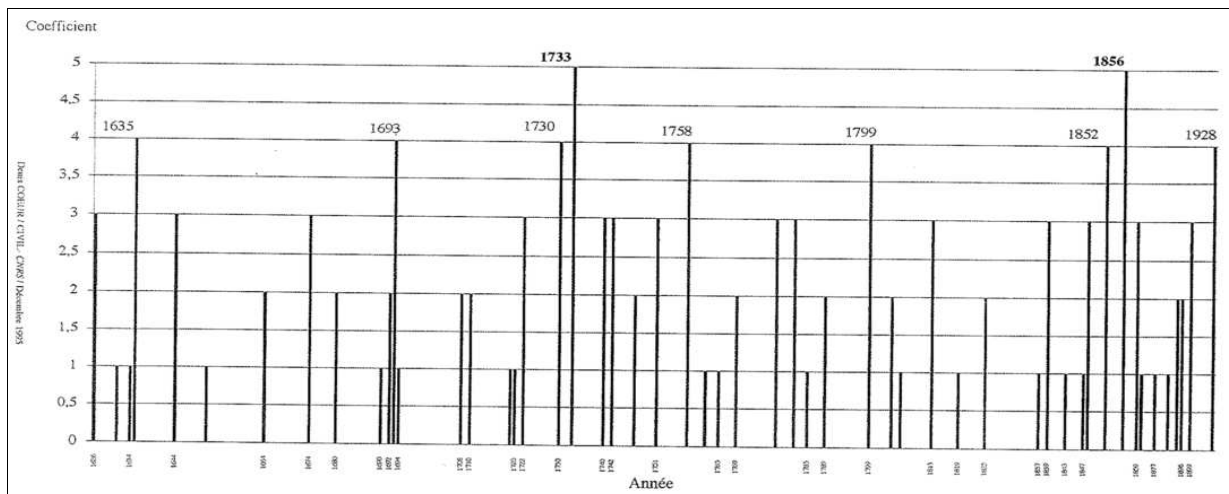


Figure 6 : Essai de classement des principales crues de la Romanche entre Séchillienne et Vizille depuis le XVII^{ème} siècle.
 « Risque d'éboulement des Ruines de Séchillienne – Étude de vulnérabilité – Recherches historiques » - Denis Coeur –
 Décembre 1995

La première chose frappante est le nombre élevé de crues dont la Romanche a été le théâtre depuis le début du XVII^{ème} siècle. Ceci nous rappelle que la nature d'une rivière est de divaguer, en changeant de lit au fur et à mesure que celui-ci se comble d'alluvions. L'importance du côté historique est grande et indéniable mais semble souvent s'effacer rapidement. Dans les documents anciens, il est courant de lire qu'une crue a fait plus de dégâts que la précédente, ou que les eaux sont parvenus à des niveaux jamais atteints (comme dans « *Les courriers de l'Isère* » du 2 Juin 1856, cités dans le tableau de synthèse en p.18).

Entre 1550 et 1850 l'Europe connaît le « Petit âge de glace » pendant lequel les chutes de neiges sont plus importantes et les glaciers plus volumineux. Le grand nombre de crues depuis 1850 est peut-être lié à la fin de ce « Petit âge de glace ». La météo, la fonte des neiges, le déboisement et le sur-pâturage connus au XIX^{ème} siècle (avant la création du service de Restauration des Terrains de Montagnes - RTM*), jouent des rôles prépondérants dans l'apparition d'une crue. Si les événements postérieurs à 1928 ne sont pas représentés sur ce schéma, c'est sans doute parce qu'ils ont été beaucoup moins destructeurs que les précédents. De plus depuis la construction du barrage du Chambon sur la Romanche en 1935, les crues sont peut-être moins importantes car le débit est régulé par le barrage. Du moins, le barrage filtre les petites crues mais pas les grandes. Au niveau national les barrages sont conçus pour pouvoir stocker les crues faibles à moyennes, c'est à dire de l'ordre de la décennale.

* Le RTM créé au XIX^{ème} siècle a pour spécialité le génie civil et végétal, et a pour vocation de lutter contre l'érosion en montagne (lutte contre le surpâturage et reboisement).

Les quatre photos présentées en *Annexe 1* montrent que les enjeux face aux inondations de la Romanche se sont nettement multipliés depuis le XVIII^{ème} siècle sur le territoire de Vizille. Le tableau de la *figure 7* ci-contre montre la forte évolution démographique de la ville de Vizille.

| | | | | | | | | |
|-------|-------|-------|-------|-------|-------|-------|-------|-------|
| 1793 | 1800 | 1806 | 1821 | 1831 | 1836 | 1841 | 1846 | 1851 |
| 1 583 | 1 655 | 1 927 | 2 023 | 2 750 | 3 105 | 2 907 | 3 004 | 3 125 |
| 1856 | 1861 | 1866 | 1872 | 1876 | 1881 | 1886 | 1891 | 1896 |
| 2 391 | 3 546 | 3 928 | 3 903 | 3 922 | 3 904 | 4 310 | 4 252 | 4 516 |
| 1901 | 1906 | 1911 | 1921 | 1926 | 1931 | 1936 | 1946 | 1954 |
| 4 951 | 4 328 | 4 102 | 4 461 | 4 512 | 5 053 | 5 160 | 5 043 | 5 977 |
| 1962 | 1968 | 1975 | 1982 | 1990 | 1999 | 2006 | 2007 | - |
| 6 493 | 6 882 | 6 986 | 7 162 | 7 094 | 7 465 | 7 868 | 7 714 | - |

Année
 Nbre d'habitants

Figure 7 : Évolution démographique de la ville de Vizille. Données Insee et Cassini – Source Wikipédia. Dans le cadre de la prévention des risques, si l'aléa reste le même, les enjeux augmentent avec le nombre d'habitants.

A Séchilienne et Saint Barthélemy de Séchilienne l'évolution de la population est différente. En 1700 on comptait 1000 habitants à Séchilienne et 200 à St Barthélémy. En 1840 on en comptait respectivement 1550 et 1000. Puis la tendance est à la diminution jusqu'en 1975 où l'on comptait alors 470 et 360 habitants seulement. Enfin la tendance revient en légère hausse puisqu'en 1999 on comptait respectivement 760 et 530 habitants dans ces communes.

Les fonds de la Romanche sont en constante évolution et ont beaucoup changé depuis le début du XX^{ème} siècle. Notamment depuis la seconde guerre mondiale, le niveau du lit a changé de manière significative. Si l'on trouve aisément des relevés limnigraphiques de différentes stations au niveau des ponts sur la Romanche, on ne peut les comparer avec les relevés actuels, le lit s'étant largement comblé au grès des crues (et également entre chaque crue). Dans l'étude du BCEOM par exemple, on constate que les niveaux des crues (en terme de hauteurs d'eau au niveau des ponts ou digues) sont globalement en augmentation. Ceci peut s'interpréter par le comblement du lit. On ne peut donc pas parler de puissance de crue en fonction des cotes. Mais l'exhaussement du lit ne se limite pas à l'action des crues, il s'agit d'un phénomène beaucoup plus complexe. La grande modification du lit depuis le début du XX^{ème} siècle est également liée à l'aménagement du cours d'eau par l'homme qui modifie le transit sédimentaire (la tendance étant plutôt à l'exhaussement de la ligne d'eau). Cependant, ces phénomènes d'exhaussement et d'abaissement du lit restent complexes: le comblement général du lit de la Romanche n'empêche pas son abaissement localement. Par exemple, dans les années 1960-1970, le lit de la Romanche a largement baissé au droit de Vizille, au point de menacer directement les culées du Grand Pont. C'est afin de les protéger que le seuil Tardy a été réalisé par la Direction Départementale de l'Équipement de l'Isère. Mais ceci a aujourd'hui pour effet d'augmenter l'inondabilité locale. L'essartement et l'arasement des bancs ne suffit pas à faire baisser la ligne d'eau en cas de crue. Le seuil Tardy devrait donc être supprimé dans les années à venir (schéma d'aménagement de la Romanche porté par le SYMBHI).

Un indicateur plus fiable est la valeur du débit en fonction du temps (hydrogramme), mais les estimations des débits cités, par exemple, faites par nos anciens semblent peu fiables. Les débits semblent souvent exagérés. Le manque de matériel à l'époque, ainsi que son imprécision, ne permettent pas de se fier aux estimations des débits. A Vizille, il semblerait que le débit n'ait jamais dépassé 600 m³/s (bien que l'on puisse lire des débits supérieurs à 1000 m³/s dans certains documents anciens comme dans le document de la Police Administrative cité dans le tableau de synthèse en p.19). Il faut donc rester très

prudent face aux estimations des débits (surtout lorsqu'elles ont plus d'une trentaine d'années).

Les hauteurs d'eau dans le lit majeur sont finalement par défaut de bonnes informations, mais il n'y a aucune laisse ni repère de crue connue dans le secteur. Concernant la dynamique des crues historiques, on ne trouve que très peu d'information. Il en est de même pour la vitesse des écoulements et de propagation des crues. L'analyse des crues anciennes pose donc des problèmes, notamment d'interprétation des données. En l'absence de documents cartographiques d'époque, les champs d'expansion des inondations sont difficilement cernables. De plus la morphologie de la rivière change rapidement, surtout lorsque intervient une crue. Enfin, plus les événements sont vieux, plus ils sont difficiles à interpréter et représenter. Il manque des repères objectifs et une connaissance de l'état topographique du torrent à l'époque des crues historiques. Il semble alors que le plus judicieux soit de localiser les dégâts et les zones inondées, car leur interprétation est souvent plus riche en information et fondée sur des événements objectifs (exemple du bâti détruit). Il est d'ailleurs bon de garder à l'esprit les quelques remarques suivantes :

- Une inondation au Bourg d'Oisans n'implique pas une inondation à Vizille, et réciproquement.
- Il n'y a pas besoin de surverse pour créer des brèches dans les digues et les routes, l'érosion suffit à elle seule, surtout en cas de crue, lorsque la Romanche est sujette à transporter plus de matériaux (vitesse, hauteur et transport solide augmentent).
- Le rôle des zones d'expansion des crues est très important car il permet l'écrêtement de l'hydrogramme. A contrario l'urbanisation et l'effacement des champs d'expansion des crues accélèrent leurs propagations et augmente le débit de pointe à l'aval.
- Au XX^{ème} siècle, le barrage du Godard pose un problème aux Vizillois puisqu'il fait refluer les eaux de la nappe phréatique dans la ville. Aujourd'hui cette nappe phréatique (captée par le SIERG pour alimenter l'agglomération Grenobloise) est toujours proche de la surface. Elle affleure régulièrement (dans le parc du Château de Vizille par exemple où l'on trouve d'ailleurs quatre sources) lors de gros épisodes pluvieux.
- Les aménagements hydrauliques (canaux au Péage de Vizille par exemple) ont une influence significative sur le transport solide. Après la traversée des canaux l'eau est en quelques sortes « filtrée » par décantation et ne transporte que peu de solide. Une fois restituée dans la Romanche, celle-ci peut donc à nouveau se charger de particules ce qui a pour conséquence une augmentation du transport solide.
- Depuis que le nombre de petites crues a diminué (présence des barrages hydro-électriques sur le cours de la Romanche et de ses affluents), la végétation des berges se développe plus, gênant ainsi l'écoulement en cas de grande crue. Cette végétation doit donc être contrôlée et entretenue.

Finalement, après l'analyse des cartes des événements historiques, on constate d'une manière générale que quasiment l'ensemble du lit majeur de la Romanche est atteint par les inondations dans le secteur aval. L'explication géomorphologique de la vallée qui se comble d'alluvions au grès des divagations de la Romanche est donc confirmée (voir *figure 8 p.32*).

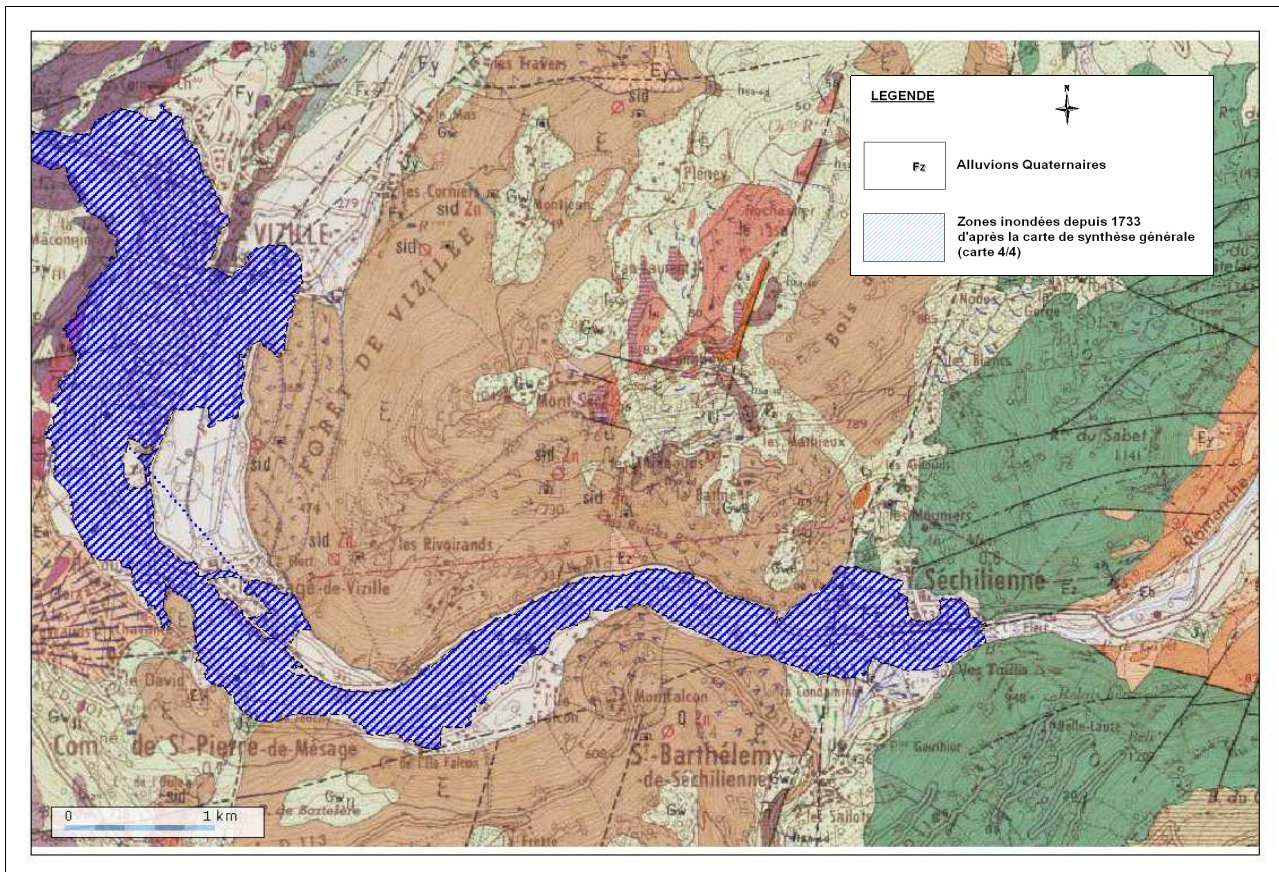


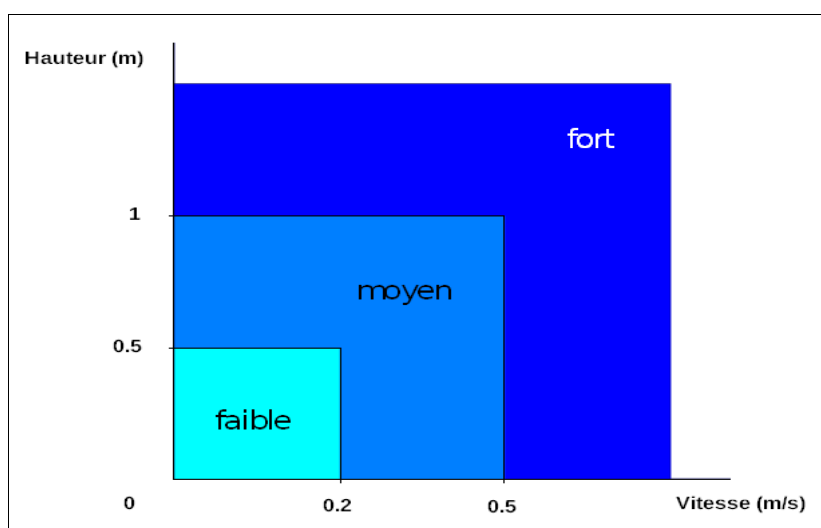
Figure 8 : Carte géologique du canton de Vizille et zones inondées par les crues historiques de la Romanche.

La superposition des zones inondées de la carte de synthèse générale (carte 4/5) sur la carte géologique montre que, en moins de trois siècles, la quasi-totalité du lit majeur s'est trouvée en eau au cours d'au moins une crue historique. Nous ne sommes pourtant pas à des échelles de temps géologiques (plusieurs milliers d'années au minimum ou dizaines de milliers d'années pour les cycles de glaciations et les formations du quaternaire). Cela laisse imaginer la rapidité et le temps caractéristique de comblement de la vallée glaciaire par la Romanche à l'état naturel (environ trois siècles au maximum). En effet, la Romanche est très contrainte et la dynamique fluviale de ce genre de vallée induit un remplissage très rapide. La logique de débordement et le type d'inondation qui en découle dépendent de la pente, de la largeur de la vallée et aussi de la présence de bourrelets aux bords des rives. Aujourd'hui la quasi-totalité de la Romanche est endiguée dans son secteur aval (entre Séchilienne et Jarrie) et il n'est pas certain que l'état d'équilibre de la rivière soit atteint.

VI CONCLUSION

Les inondations historiques donnent de bonnes descriptions en terme de conséquences des crues, mais en terme de causes cela reste très difficile à comprendre.

De ces recherches historiques, il ressort que le manque d'instrumentation au moment des mesures (pour toutes les crues historiques de la Romanche) ne permet pas de disposer de valeurs de débits fiables. De plus les hauteurs d'eau sont peut-être surinterprétées (en terme de tarage et donc de débit...). Au droit des digues, les hauteurs d'eau ne donnent qu'une idée de la hauteur de celles-ci. Nous ne disposons donc pas de valeurs numériques significatives sur les crues historiques en Romanche aval. Ainsi nous n'avons pas suffisamment d'éléments pour pouvoir quantifier les aléas historiques tels que définis réglementairement (voir *figure 9* ci-dessous). En revanche il est possible de proposer une cartographie des évènements historiques en donnant les emprises et les impacts des phénomènes destructeurs (voir *carte 4/5*). Nous avons donc réalisé des cartes des évènements historiques. Ces cartes sont un travail bien différent de la carte des aléas réglementaires, elle n'ont pas pour vocation de représenter les aléas.



L'aléa se définit grâce à la table suivante. L'aléa peut prendre la valeur de faible, moyen ou fort, en fonction de la hauteur d'eau et de la vitesse de l'écoulement.

Figure 9 : Table pour caractériser l'aléa tel que défini réglementairement.

Le lecteur de cette synthèse doit être averti qu'il ne s'agit pas là d'un recensement de ce qu'il se passera lors de la prochaine inondation. Depuis 1733, la morphologie de la vallée glaciaire est certes la même, tout comme le régime hydraulique de la Romanche, mais le climat a quelque peu changé, tout comme le lit, qui a profondément été modifié par les aménagements humains tels que les endiguements (qui modifient le transit). Enfin les enjeux et la vulnérabilité ont considérablement évolués : ils se sont largement multipliés depuis les années 1950.

BIBLIOGRAPHIE

Archives Départementales de l'Isère :

Archives des Ponts et Chaussées

- 1828-1860 *Inondations de la Romanche* – 13S1-52
- 1848-1889 *Travaux à la suite des crues* – 7116W254
- 1857-1902 *Annonces des Crues* – 7116W1-1
- 1857-1917 *Annonces des crues Correspondances* – 12S13-1
- 1857-1968 *Annonces des crues - Torrents (H à V)* – 7116W98
- 1859 *Études sur les inondations du service hydraulique* – 12SW7-5
- 1946-1963 *Service hydraulique - Répertoire de l'ingénieur en chef* – 7100W23
- 1948-1955 *Calamités publiques* - 7101W47

Archives de la Police Administrative

- 1928 *Renseignements généraux sur les crues 1928* – 91M5
- 1928 *Inondations - Propriétés publiques* – 91M9
- 1928 *Inondations - Propriétés particulières* – 91M8
- 1852-1959 *Inondations à caractère calamités publiques* - 91M3

Archives Communales de Vizille

- 1822-1859 *Syndicat des digues de la Romanche - Délibérations* – 3O9
- 1830-1904 *Barrage du Godard* – 3O28
- 1851-1861 *Travaux de réparations* – 3O25

Ouvrages et études

- « *Historique Isère – Utilisation de l'information historique pour une meilleure définition du risque d'inondation* » - Pôle Grenoblois d'Études et de Recherches pour la Prévention des Risques Naturels – UPMF, Cemagref Lyon - Octobre 2000 - 2J2288

Périodiques

- « *Mémoire - Le bulletin des amis de l'histoire du pays Vizillois* » – N°26, Juin 2004 et N° 14, Juillet 1998 - PER2924-1

Cartes et plans

- 1884 *Plan de la voirie de Vizille* – 7101W43
- 1953 *Carte Vizille* - FI1384
- 1866 *Plan Vizille* – 1FI882
- 1897 *Carte géologique* – 1FI282-1

Cartes postales

- *Romanche à Vizille* – 9FI5601
- *Vizille Vue générale* – 9FI5493

Institut de Géographie Alpine :

Fonds Maurice Pardé

- *Coupures de presse et photographies* – 1151
- *Isère et Drac* – 1155
- *Alpes* - 1154

Cartothèque

- *Carte de Vizille en 1885*

Ouvrages

- « *La plaine de Grenoble face aux inondations* » - Denis COEUR - Editions Quae - 2008 - 2 tomes – D4526
- « *Les inondations en France depuis le VIe jusqu'à nos jours* » - Maurice CHAMPION - Cemagref Editions - 1861 - 5 tomes – C49671

Centre de Documentation du Château de Vizille :

Ouvrages

- « *Vizille – Regards vers le passé* » - Gérard MINGAT et Roger MORARD – 2003 – 2 tomes
- « *Patrimoine en Isère – Pays de Vizille* » Conservation du Parc Naturel de l'Isère avec le concours du Ministère de la Culture – 1994

Études

- « *Mise en valeur patrimoniale du parc du domaine de Vizille* » - Rapport de stage - Quentin DENEFF – 2008-2009
- « *Domaine de Vizille – Étude historique et patrimoniale* » - Groupe de Recherche Art Histoire Architecture et Littérature (GRAHAL) et R&E – Novembre 2009

Persée en ligne :

- « *Le régime du Rhône – Étude générale* » - Maurice PARDE - 1925
- « *La Crue de Septembre 1940 dans les Alpes du Nord* » - Maurice PARDE – 1941
- « *Vizille et le bassin inférieur de la Romanche - Essai de monographie régionale* » - André ALLIX - 1917

Bibliothèque Universitaire :

- « *Inondations dans la vallée de l'Isère depuis 1219 jusqu'à nos jours* » - J-J-A PILOT - 1857 – BIB_8259

Musée Dauphinois :

- « *Revue des Alpes Dauphinoises - 16e année - N°8 Aout 1913* » - Raoul BLANCHART – BIB.68.3022
- « *L'insolite et images fortes du passé* » - René REYMOND - Pierre-Chatel - 1989 – BIB.92.111
- « *Patrimoine en Isère - Pays de Vizille* » - - Publié par la Conservation, du Patrimoine de l'Isère avec le concours du Ministère de la Culture et du Conseil Général de l'Isère – 1994 – BIB.94285/1
- *Patrimoine en Isère - Oisans* » - Publié par le Musée Dauphinois / Conservation du Patrimoine de l'Isère, avec le concours du Ministère de la Culture et du Parc National des Ecrins – 2001 – BIB.2009.1385

Études :

Direction Départementale de l'Équipement

- « *Risque d'éboulement des Ruines de Séchillienne – Étude de vulnérabilité – Recherches historiques* » - Denis Coeur – Décembre 1995
- « *Romanche Aval – Carte d'aléa inondation* » - SOGREAH – Rapport N°1.74.1537 – Janvier 2010
- « *Cartographie des aléas* » - SOGREAH – Rapport N°11.0601 R3 – Mai 2005

SYMBHI

- « *Expertise hydrologique de la Romanche dans la plaine de Bourg d'Oisans – Rapport d'étude* » - Rapport GR50325R – société d'ingénierie française BCEOM – Décembre 2005

ADIDR

- « *Étude de vulnérabilité des digues de Vizille : recherches historiques* » - Themeris Sarl – Novembre 2006

Mairie de Saint Pierre de Mésage

- « *Historique du pont sur la Romanche – 1791 à 1880* » - Jean Claude VAYR – 2008

Siège du Dauphiné Libéré :

- *Dauphiné Libéré du 24 Septembre 1968*

ANNEXES

Annexe 1 : Évolution des enjeux depuis le XVIII^{ème} siècle sur le territoire de Vizille

Annexe 2 : Planches et photographies

Annexe 3 : Cartes

Annexe 1

Évolution des enjeux depuis le XVIII^{ème} siècle sur le territoire de Vizille :

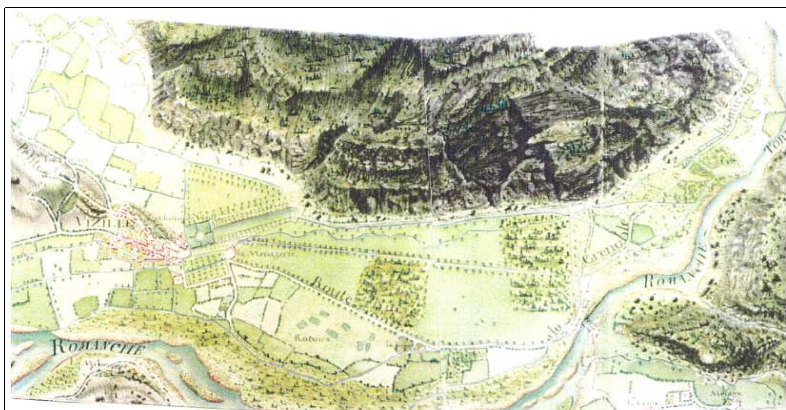


Photo 1 : Carte de la petite route de Grenoble à Briançon entre Vizille et Séchilienne vers 1750. « *Risque d'éboulement des Ruines de Séchilienne – Étude de vulnérabilité – Recherches historiques* » - Denis COEUR, Décembre 1995 - On voit l'emplacement de la ménagerie du château à l'époque, et le Bourg de Vizille.



Photo 2 : Carte du bâti et de la voirie de Vizille levée en 1885.
Cartothèque de l'IGA



Photo 3 :
Le quartier des Matons en constructions dans les années 1950.
« *Vizille – Regards vers le passé* » - Gérard MINGAT et Roger MORARD – 2003.
Les enjeux étaient bien moindres qu'aujourd'hui.



Photo 4 : Orthophotoplan de Vizille en 2008 - DDT38

Annexe 2

Planches et photographies

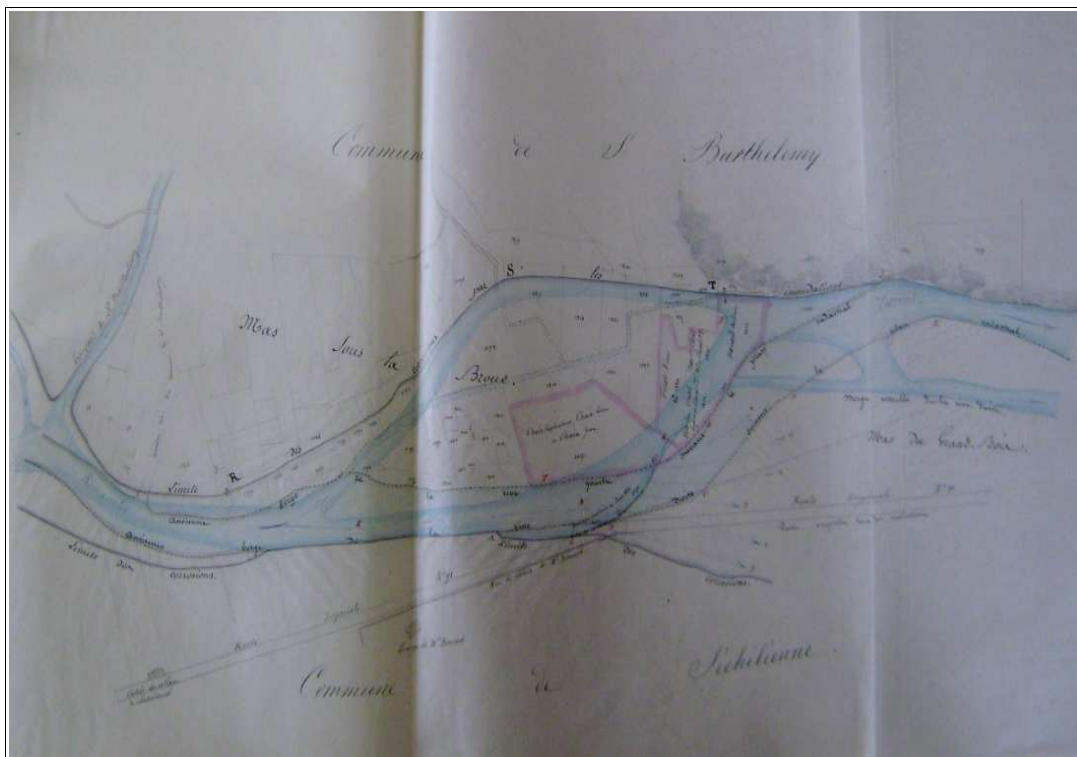


Photo 5 : Plan de l'inondation de 1856 à Séchilienne, archives des ponts et chaussées.
ADI - Ponts et Chaussées – Inondations de la Romanche
(1829-1860) – Route Impériale n°91



Photo 6 : Croix du Moutet (ou Mottet),
au départ de la route des Rivoirants.
« Mémoire - Le bulletin des amis de
l'histoire du pays Vizillois » – N° 14,
Juillet 1998. La Croix a été installée en
1856 pour remercier les forces divines
d'avoir épargné Vizille de l'inondation.



Photo 7 : Prise d'eau de Noyet-Chute. IGA - Fonds Pardé –
Photographies et coupures de presse. La Romanche en
cruë sort des vannes de la prise d'eau en aval de l'usine
de Séchilienne le 15 Septembre 1940.



Photo 8 : Rue Colonel Manhès à Vizille pendant l'inondation de Septembre 1968. « Vizille – Regards vers le passé » - Gérard MINGAT et Roger MORARD – 2003



Photo 9 : Inondation de Septembre 1968 à Vizille.
« Vizille – Regards vers le passé » -
Gérard MINGAT et Roger MORARD – 2003




Photo 10 : Pont de l'île Falcon et Montagne de Connex au début du XXe siècle. « Vizille – Regards vers le passé » - Gérard MINGAT et Roger MORARD – 2003.



Photo 11 : La route en dessous des Rivoirants subie des dégâts lors d'une crue de la Romanche au début du Xxe siècle. « Vizille – Regards vers le passé » - Gérard MINGAT et Roger MORARD – 2003



Photo 12 : Rive droite de la Romanche au niveau de l'Île Falcon au début du Xxe siècle. « *Vizille – Regards vers le passé* » - Gérard MINGAT et Roger MORARD – 2003. La photo permet d'estimer la hauteur de la route (sur laquelle circule le tramway) par rapport au lit mineur de la Romanche.




Photo 13 : Rive droite de la Romanche au niveau de l'Île Falcon au début du XXe siècle. « *Vizille – Regards vers le passé* » - Gérard MINGAT et Roger MORARD – 2003. La maison cantonnière s'appelle aujourd'hui le café minier.



Photo 14 : Papeterie de Vizille au début du XXe siècle. « Vizille – Regards vers le passé » - Gérard MINGAT et Roger MORARD – 2003.




Photo 15 : Rive droite de la Romanche au niveau du Péage de Vizille au début du XXe siècle. « Vizille – Regards vers le passé » - Gérard MINGAT et Roger MORARD – 2003. On reconnaît l'Église et le Pont de Mésage.



Photo 16 : Pont principal de Vizille au début du XXe siècle. « Vizille – Regards vers le passé » - Gérard MINGAT et Roger MORARD – 2003. On voit les cabrettes de la dérivation d'eau pour alimenter les cartonnerie.



Photo 17 : Construction de cabrettes.
« Vizille – Regards vers le passé » - Gérard MINGAT et Roger MORARD – 2003.



Photo 18 : Pont « Taron » construit en quelques heures au Péage de Vizille en Septembre 1911. « Vizille – Regards vers le passé » - Gérard MINGAT et Roger MORARD – 2003.



Photo 19 : Le Péage vu depuis St Pierre de Mésage au début du XXe siècle. « Vizille – Regards vers le passé » - Gérard MINGAT et Roger MORARD – 2003.



Photo 20 : Le quartier des Matons en constructions dans les années 1950. « Vizille – Regards vers le passé » - Gérard MINGAT et Roger MORARD – 2003. Les enjeux étaient bien moindres qu'aujourd'hui mais en cours d'augmentation du fait de l'urbanisation du secteur.



Photo 21 : Construction du Pont de l'Île Falcon en 1903.
« Vizille – Regards vers le passé » - Gérard MINGAT et Roger MORARD – 2003.



Photo 22 : Barrage de Séchilienne (Pierre Ebeyse) lors de la crue de la Romanche en Mai 2008. Syndicat Mixte des Bassins Hydrauliques de l'Isère.



Photo 23 : La Romanche en crue en Mai 2008, au Mas du Grand Bois à Séchilienne. Syndicat Mixte des Bassins Hydrauliques de l'Isère.



Photo 24 : La nappe phréatique commence à affleurer dans le parc du Château de Vizille, après un évènement pluvieux, le 15 Juin 2010 - *Véronique DESPINE* – *Centre de documentation du Château de Vizille*.

Annexe 3

Cartes

CRUE DU 13 AU 18 SEPTEMBRE 1733

L'eau monte à 5,57 m au dessus de l'étiage.
 Tout les ponts construits sur la Romanche sont emportés.
 Inondation complète de la plaine et du bourg de Vizille.
 Le torrent s'élargit de plus de 100 m.
 Plusieurs bâtiments emportés, rues et maisons remplies d'eau et de boue, de même que le Château.

Parc et Château:
 Presque 200 m de muraille renversée
 Inondations dans les champs
 Ecuries, fenières et logements inondés

1,50 m d'eau dans la ménagerie

Pas d'informations sur la rive gauche non diguée

Canal de la papeterie comblé

Prise d'eau emportée

Digues de protection emportées

Digues et chemin emportés sur environ 600 m

Glacis emporté sur 100 m

400 m de digues emportés

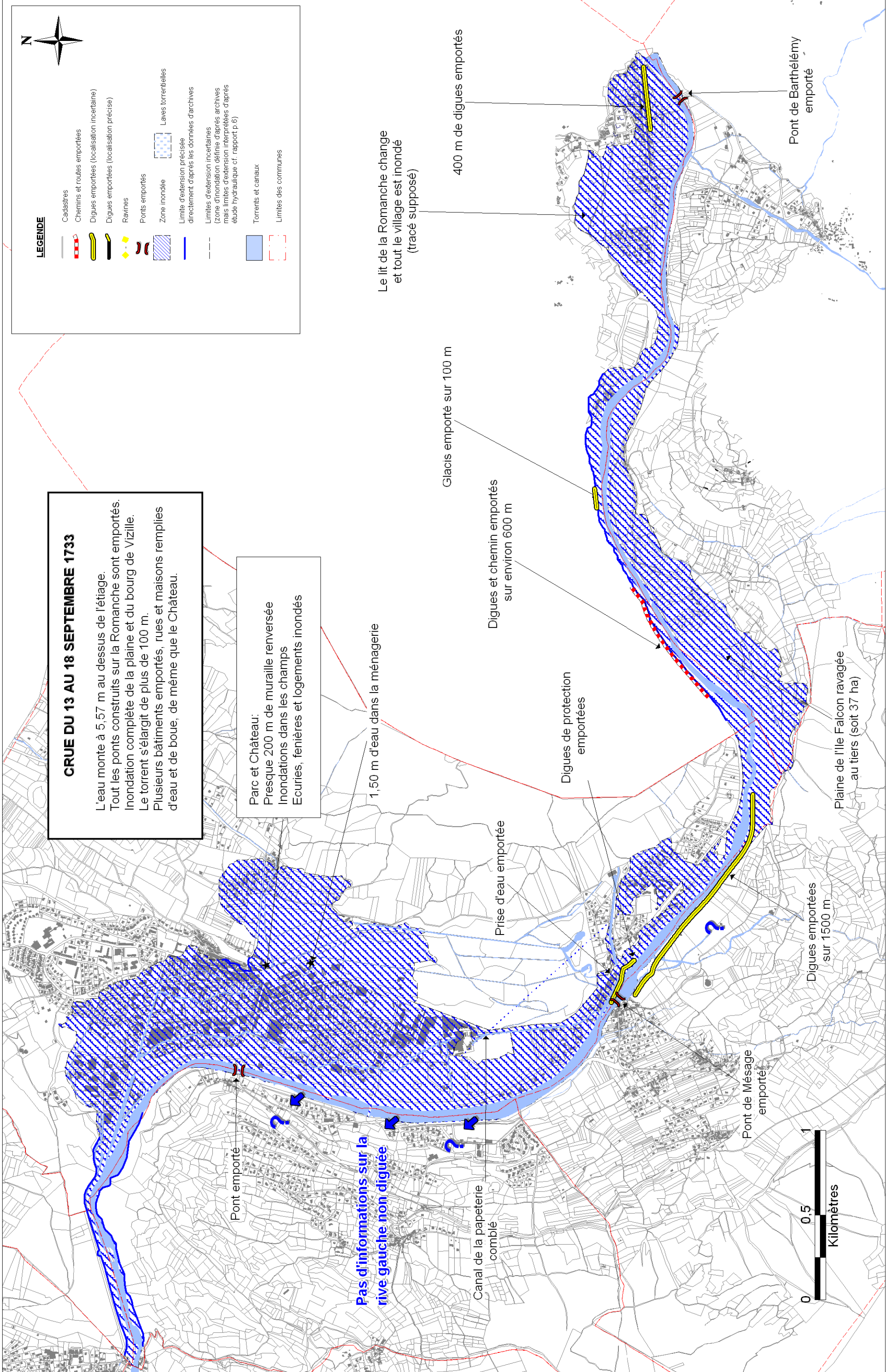

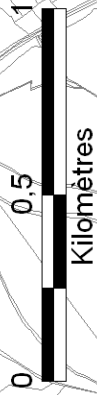
Le lit de la Romanche change et tout le village est inondé (tracé supposé)

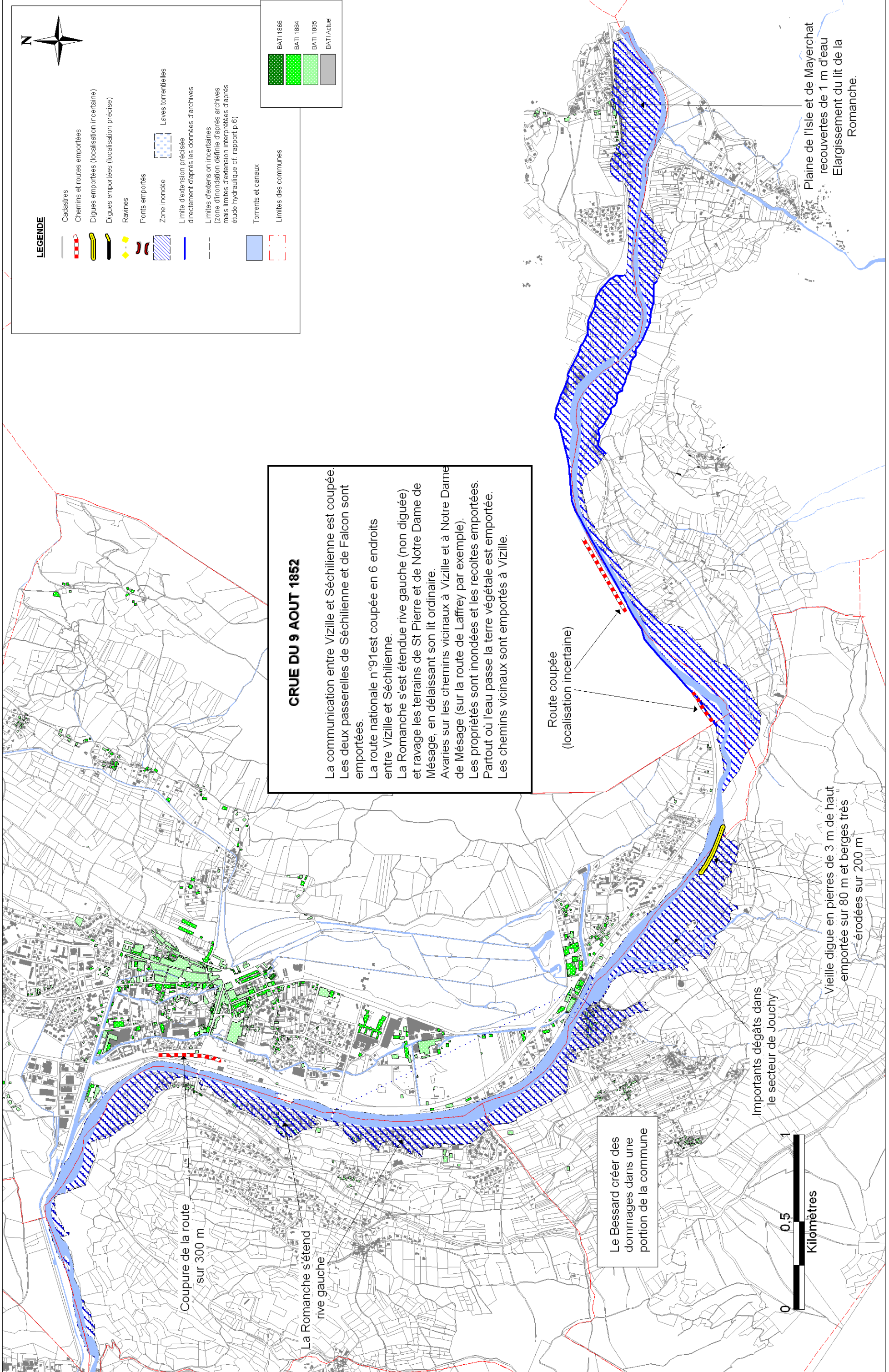
Pont de Mésage emporté

Digues emportées sur 1500 m

Plaine de l'île Falcon ravagée au tiers (soit 37 ha)

Pont de Barthélémy emporté





CRUE DU 9 AOUT 1852

La communication entre Vizille et Séchillienne est coupée. Les deux passerelles de Séchillienne et de Falcon sont emportées.
 La route nationale n°91 est coupée en 6 endroits entre Vizille et Séchillienne.
 La Romanche s'est étendue rive gauche (non diguée) et ravage les terrains de St Pierre et de Notre Dame de Mésage, en délaissant son lit ordinaire.
 Avaries sur les chemins vicinaux à Vizille et à Notre Dame de Mésage (sur la route de Laffrey par exemple).
 Les propriétés sont inondées et les récoltes emportées. Partout où l'eau passe la terre végétale est emportée. Les chemins vicinaux sont emportés à Vizille.

Coupure de la route sur 300 m

La Romanche s'étend rive gauche

Le Bessard créer des dommages dans une portion de la commune

Importants dégâts dans le secteur de Jouchy

Vieille digue en pierres de 3 m de haut emportée sur 80 m et berges très érodées sur 200 m

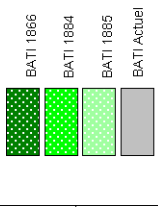
Route coupée (localisation incertaine)

Plaine de l'Isle et de Mayerchat recouvertes de 1 m d'eau
 Elargissement du lit de la Romanche.



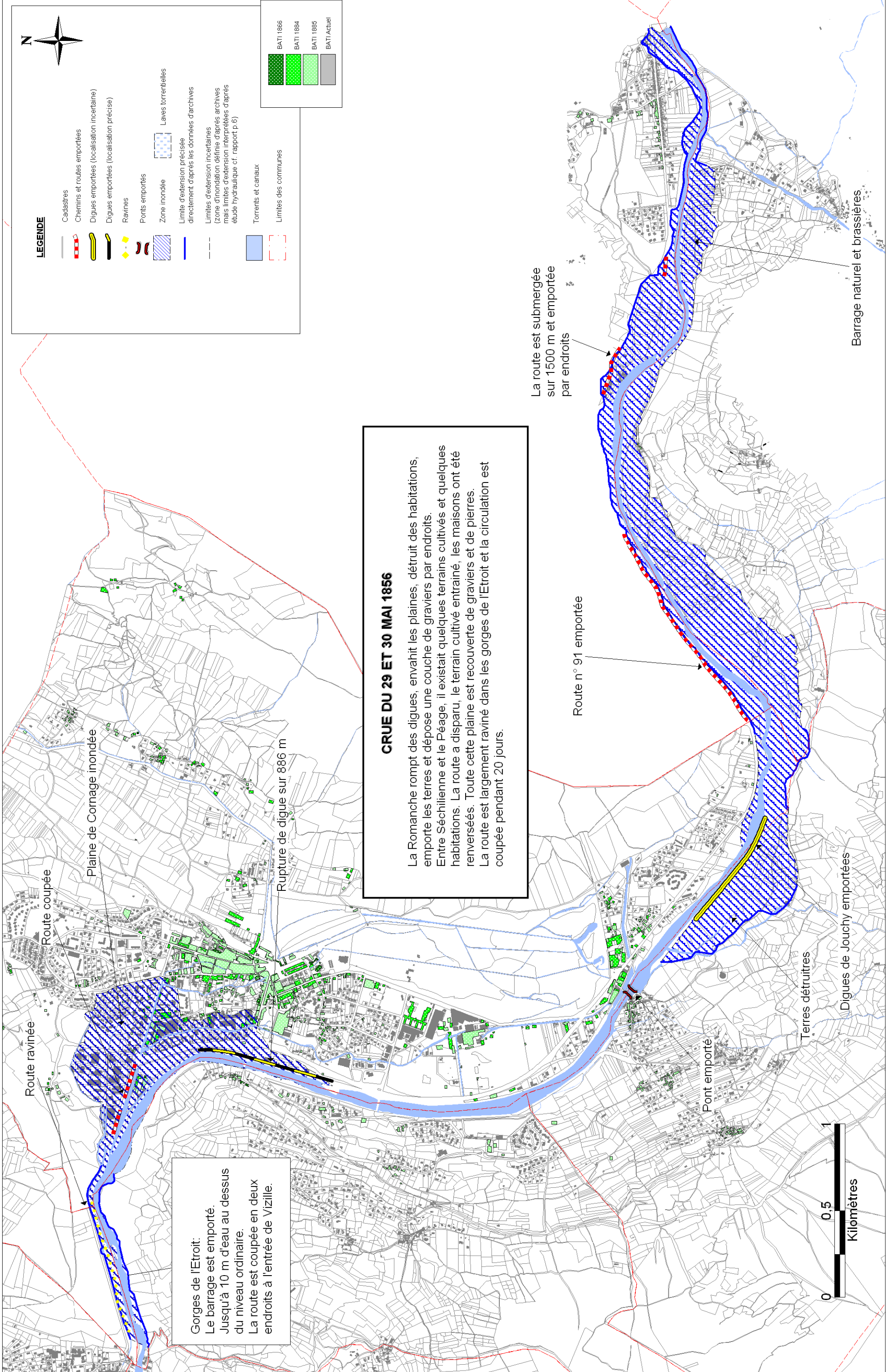
LEGENDE

- Cadastrés
- Chemins et routes emportées
- Digues emportées (localisation incertaine)
- Digues emportées (localisation précise)
- Ravines
- Ponts emportés
- Zone inondée
- Limites d'extension précisée directement d'après les données d'archives
- Limites d'extension incertaines (zone d'inondation définie d'après archives mais limites d'extension interprétées d'après étude hydraulique cf. rapport p.6)
- Torrents et canaux
- Limites des communes
- Laves torrentielles



CARTE DE L'INONDATION D'AOUT 1852 DANS LE SECTEUR ROMANCHE AVAL





Route ravinée

Plaine de Cornage inondée

Gorges de l'Étroit:
Le barrage est emporté.
Jusqu'à 10 m d'eau au dessus
du niveau ordinaire.
La route est coupée en deux
endroits à l'entrée de Vizille.

Rupture de digue sur 886 m

CRUE DU 29 ET 30 MAI 1856

La Romanche rompt des digues, envahit les plaines, détruit des habitations, emporte les terres et dépose une couche de graviers par endroits. Entre Séchillienne et le Péage, il existait quelques terrains cultivés et quelques habitations. La route a disparu, le terrain cultivé entraîné, les maisons ont été renversées. Toute cette plaine est recouverte de graviers et de pierres. La route est largement ravinée dans les gorges de l'Étroit et la circulation est coupée pendant 20 jours.

Route n° 91 emportée

La route est submergée
sur 1500 m et emportée
par endroits

Pont emporté

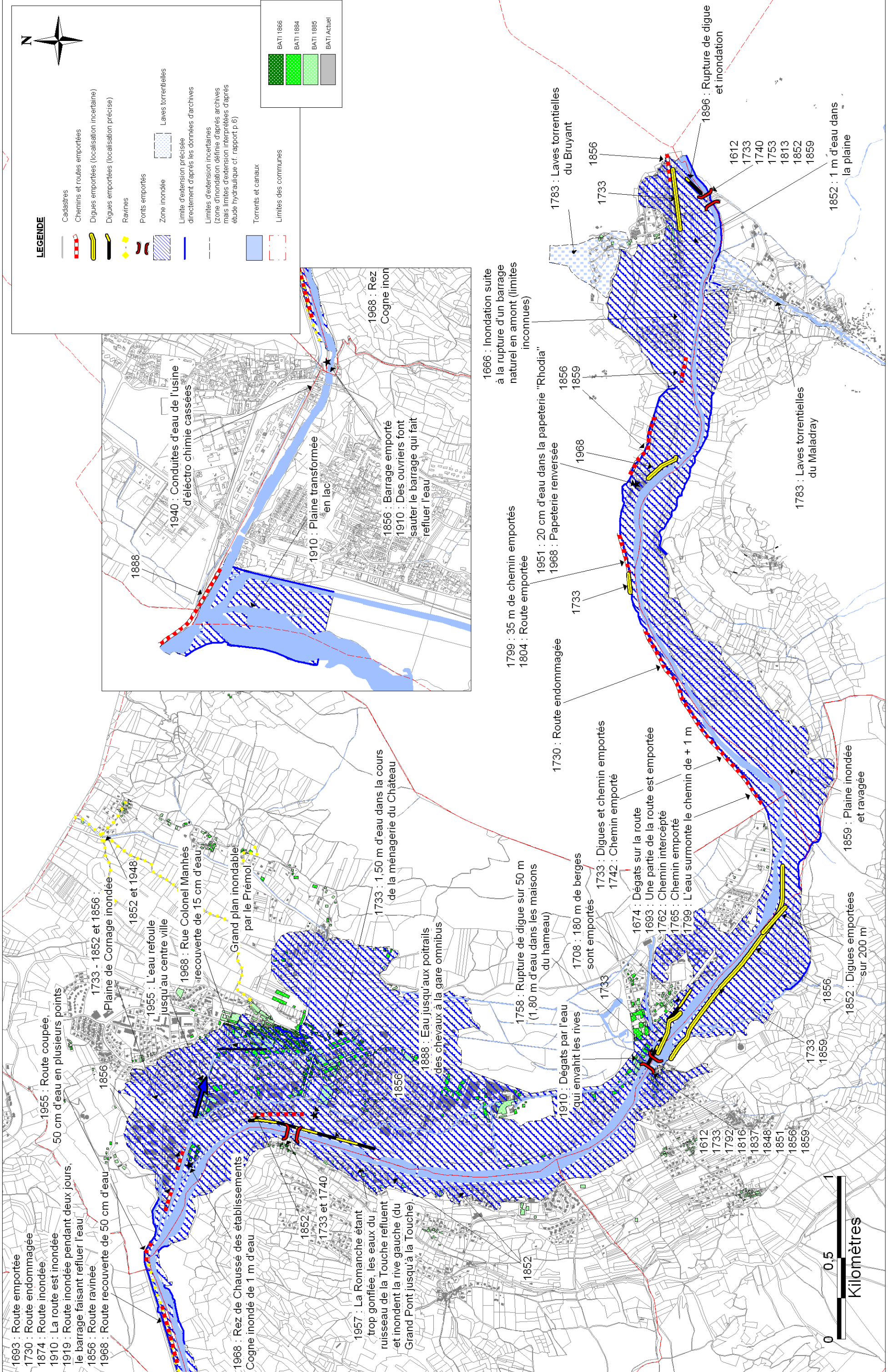
Terres détruites

Digues de Jouchy emportées



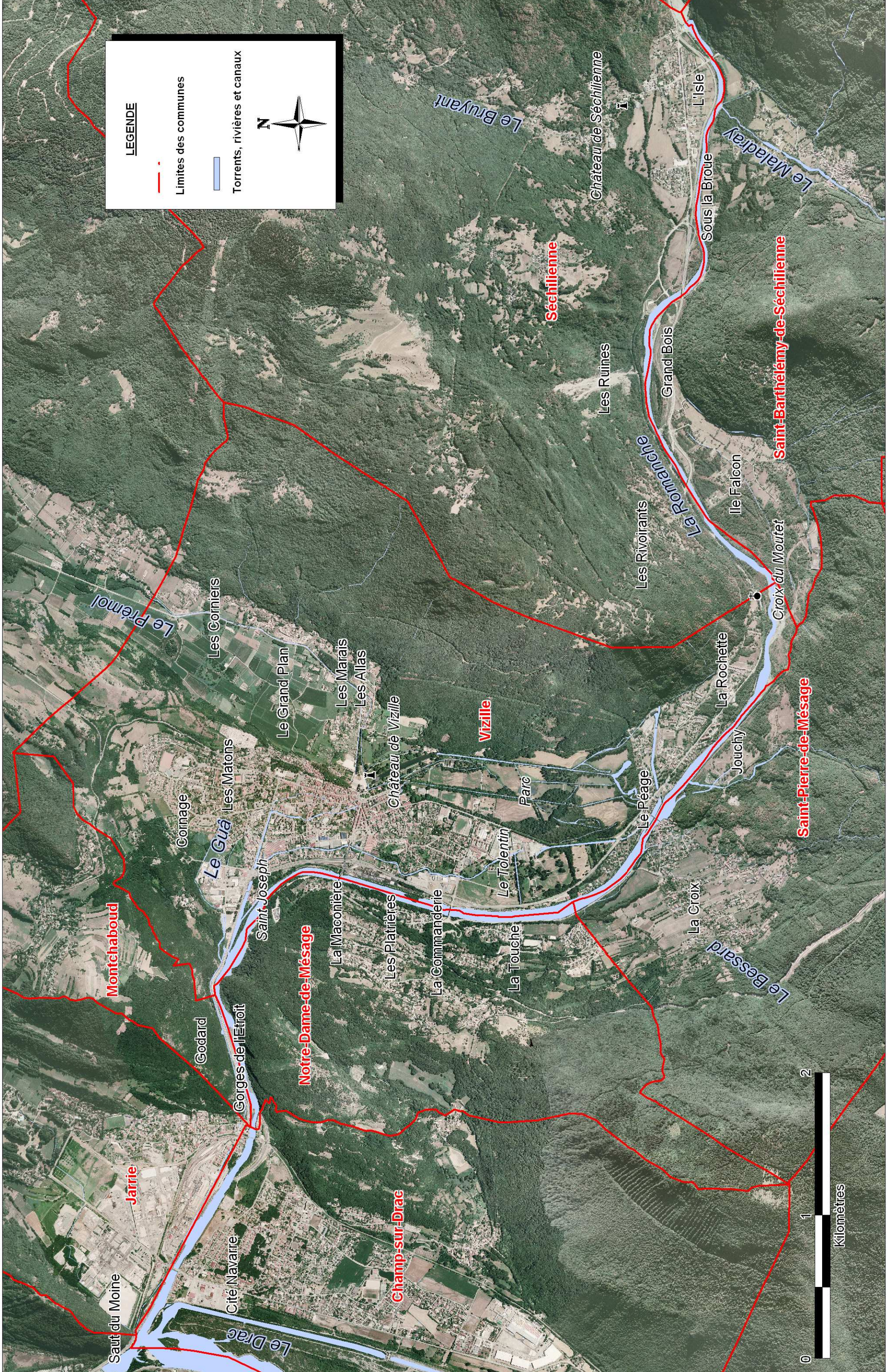
Barrage naturel et brassières





**CARTE DE SYNTHÈSE DES PRINCIPAUX ÉVÉNEMENTS
LIES AUX INONDATIONS DANS LE SECTEUR ROMANCHE AVAL**





LEGENDE

- - - Limites des communes
- Torrents, rivières et canaux

**ORTHOPHOTOS DE LA ZONE D'ETUDE (COMMUNES ET LIEUX DITS):
ROMANCHE AVAL**



CARTE 5/5 - Orthophotos IGN 2003
DDT38
Service Prévention des Risques



Liberté • Égalité • Fraternité

RÉPUBLIQUE FRANÇAISE

PRÉFET DE L'ISÈRE

PLAN DE PRÉVENTION DU RISQUE INONDATION DE LA ROMANCHE AVAL

Communes de Saint Barthélémy de Séchilienne, Séchilienne, Saint Pierre de Mésage, Notre dame de Mésage, Montchaboud, Vizille, Champ sur Drac, Jarrie.

ANNEXE 5

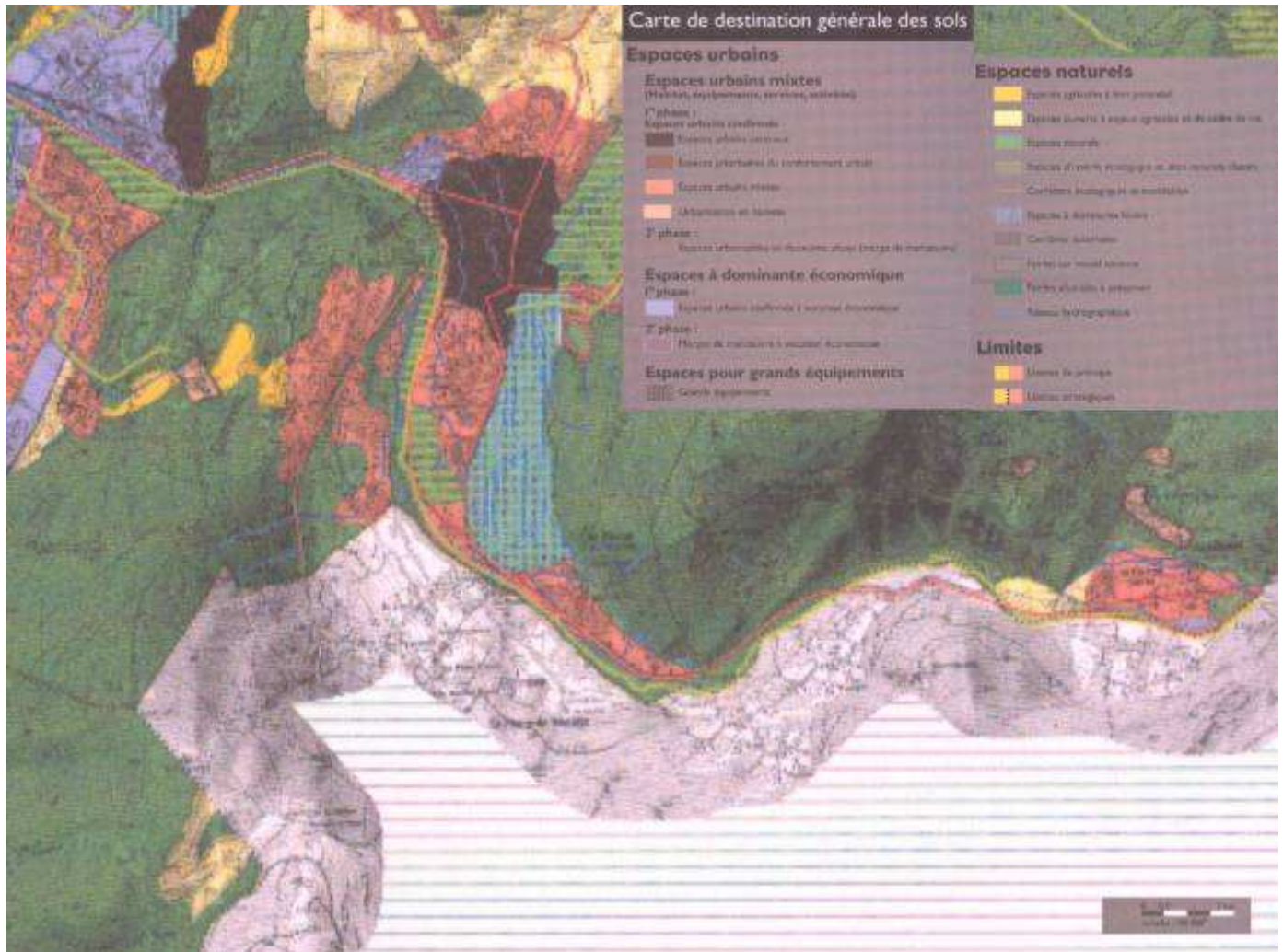
DU RAPPORT DE PRESENTATION :
**Extrait de la carte du Schéma Directeur de la
Région Grenobloise approuvé le 12 juillet
2000 et extrait de la carte du Schéma de
Cohérence Territoriale de la Région Urbaine
Grenobloise (SCoT RUG) arrêté le 19
décembre 2011 sur le secteur du PPRI
Romanche aval**

DOSSIER D'APPROBATION

Juin 2012

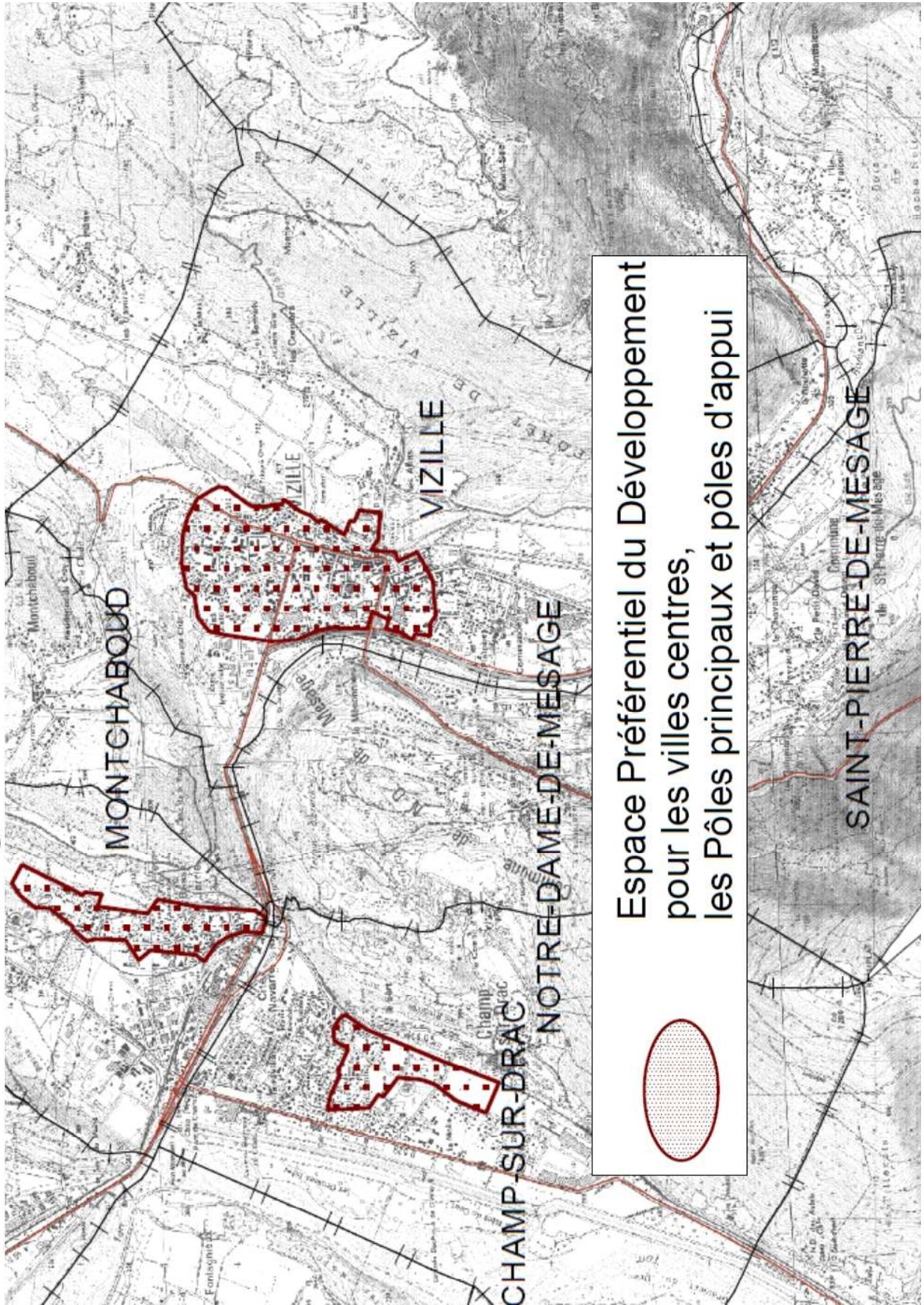
Direction Départementale des Territoires – Service Prévention des Risques

Extrait de la carte du Schéma Directeur de la Région Grenobloise approuvé le 12 juillet 2000 sur le secteur du PPRI Romanche aval et extrait



Extrait de la carte du Schéma de Cohérence Territoriale de la Région Urbaine Grenobloise (SCoT RUG) arrêté le 19 décembre 2011 sur le secteur du PPRI Romanche aval

Extrait du SCoT de la Région Urbaine Grenobloise - arrêté le 19/12/2011



Espace Préférentiel du Développement
pour les villes centres,
les Pôles principaux et pôles d'appui



PLAN DE PRÉVENTION DU RISQUE INONDATION DE LA ROMANCHE AVAL

Communes de Saint Barthélémy de Séchilienne, Séchilienne, Saint Pierre de Mésage, Notre dame de Mésage, Montchaboud, Vizille, Champ sur Drac, Jarrie.

ANNEXE 6
DU RAPPORT DE PRESENTATION :
**Zones de mise en danger derrière les
digues pour une crue 900m³/s (Q500)**

DOSSIER D'APPROBATION

Juin 2012

Direction Départementale des Territoires – Service Prévention des Risques



Echelle : 1/2500ème

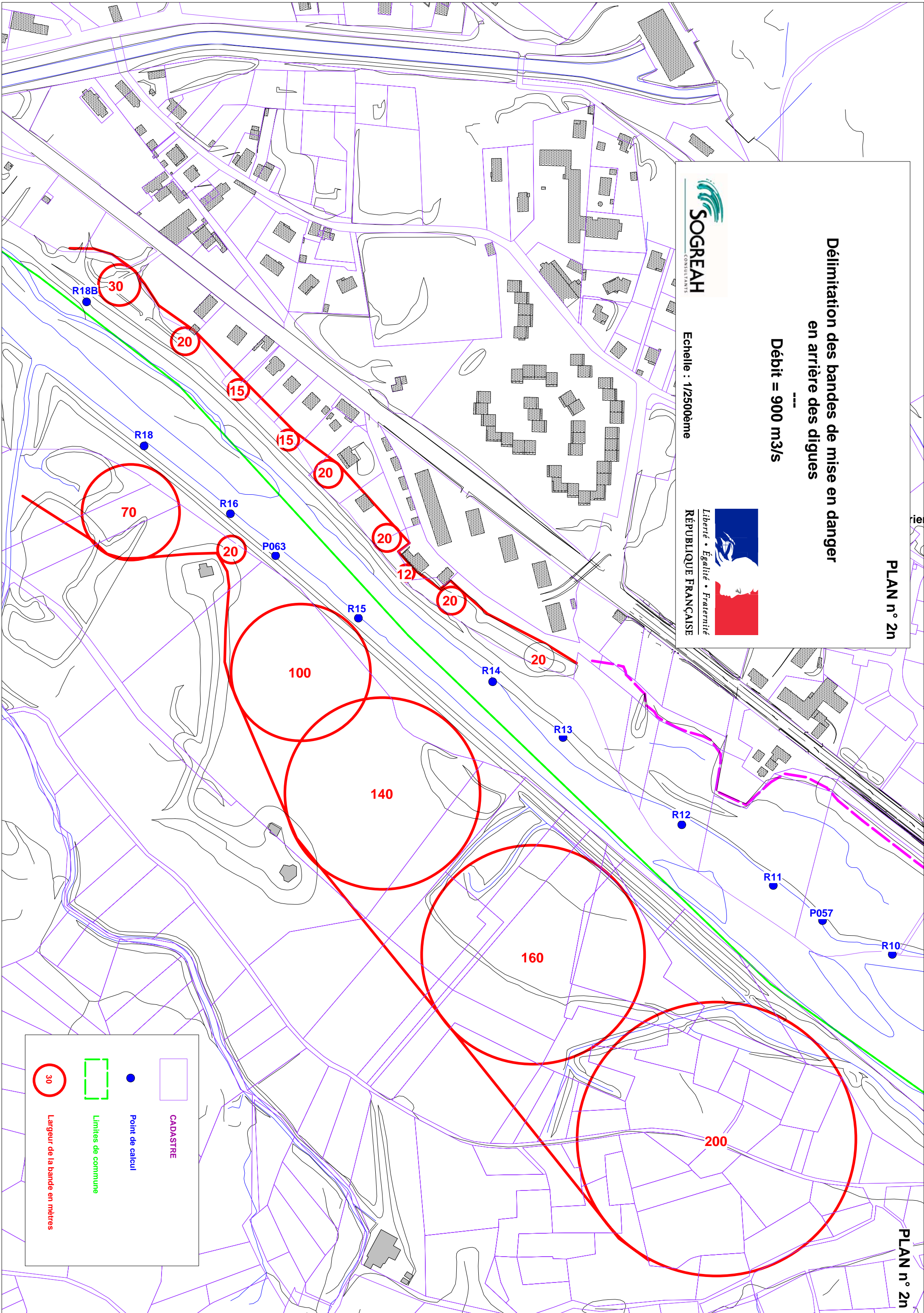


Délimitation des bandes de mise en danger en arrière des digues

Débit = 900 m³/s

PLAN n° 2n

PLAN n° 2n



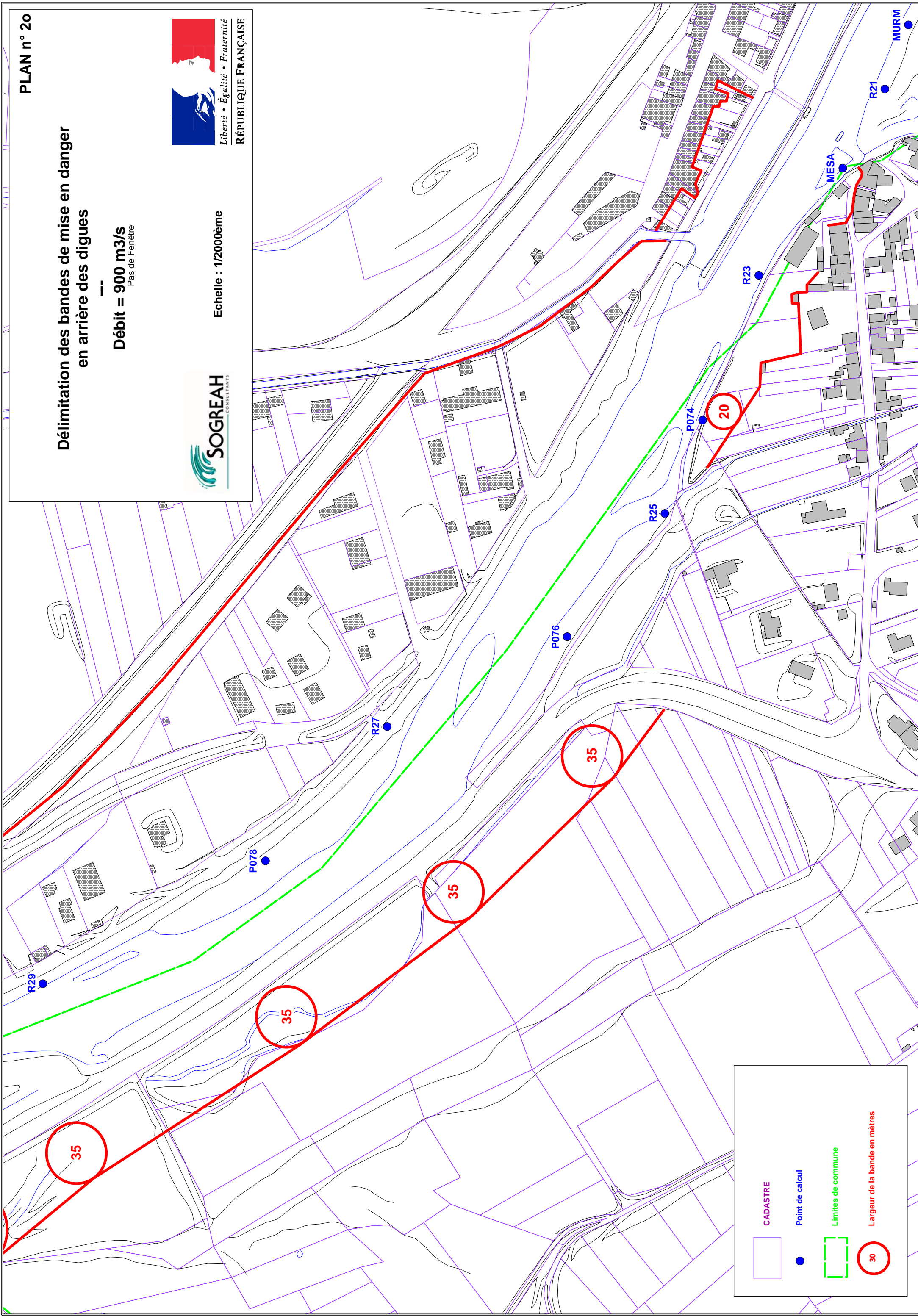

| | | | |
|--------------------------------|--------------------|-----------------|----------|
| | | | |
| Largueur de la bande en mètres | Limites de commune | Point de calcul | CADASTRE |

Délimitation des bandes de mise en danger
en arrière des digues

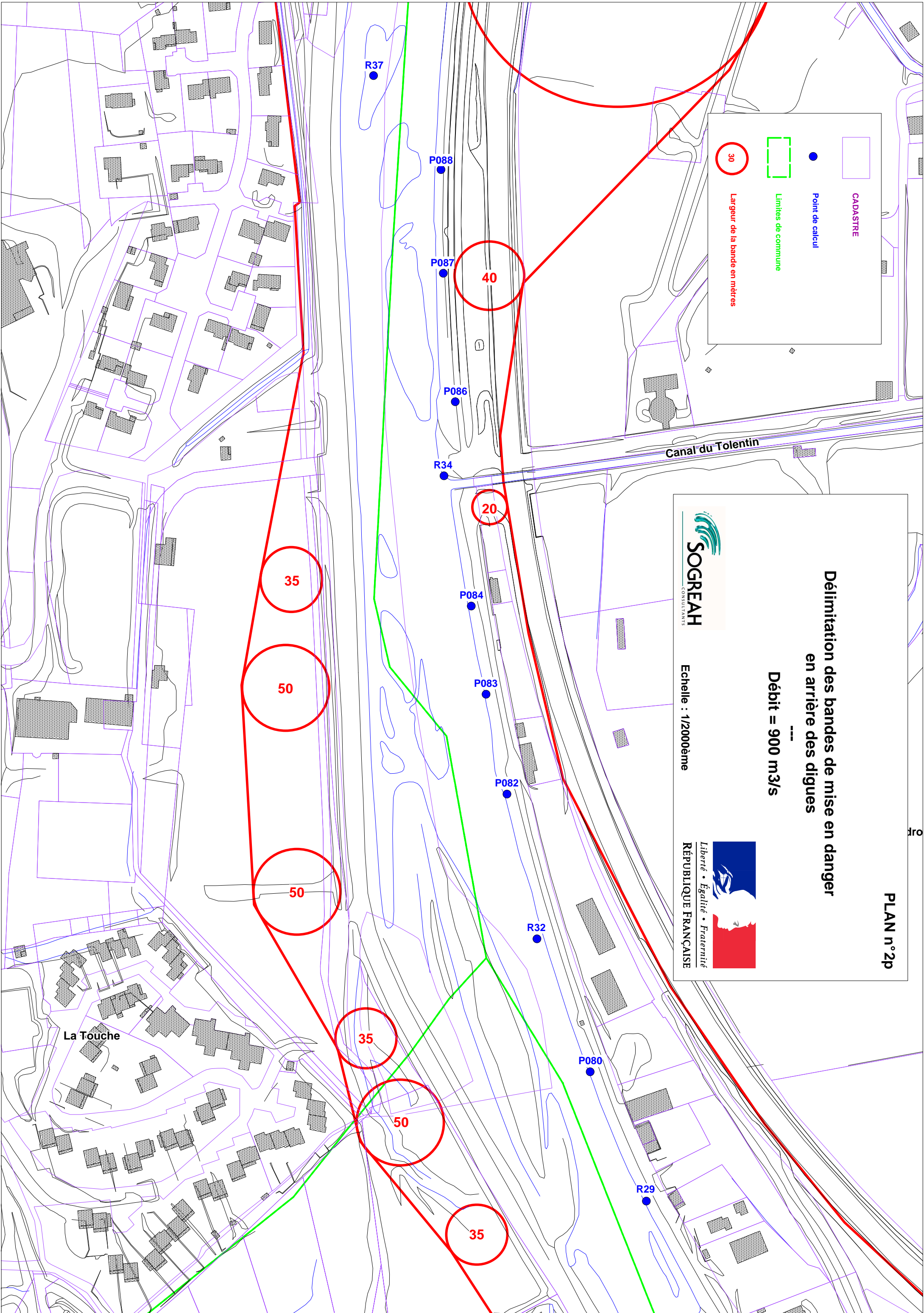
Débit = 900 m³/s
Pas de Fenêtre



Echelle : 1/2000ème



| | |
|--|--------------------------------|
| | CADASTRE |
| | Point de calcul |
| | Limites de commune |
| | Largueur de la bande en mètres |



CADASTRE

Point de calcul

Limites de commune

30

Largeur de la bande en mètres

SOGREAH
CONSULTANTS

Délimitation des bandes de mise en danger en arrière des digues

Débit = 900 m³/s

Echelle : 1/2000ème

Liberté • Égalité • Fraternité
RÉPUBLIQUE FRANÇAISE

PLAN n°2p

La Touche

R37

P088

P087

P086

R34

P084

P083

P082

R32

P080

R29

Canal du Tolentin

35

50

50

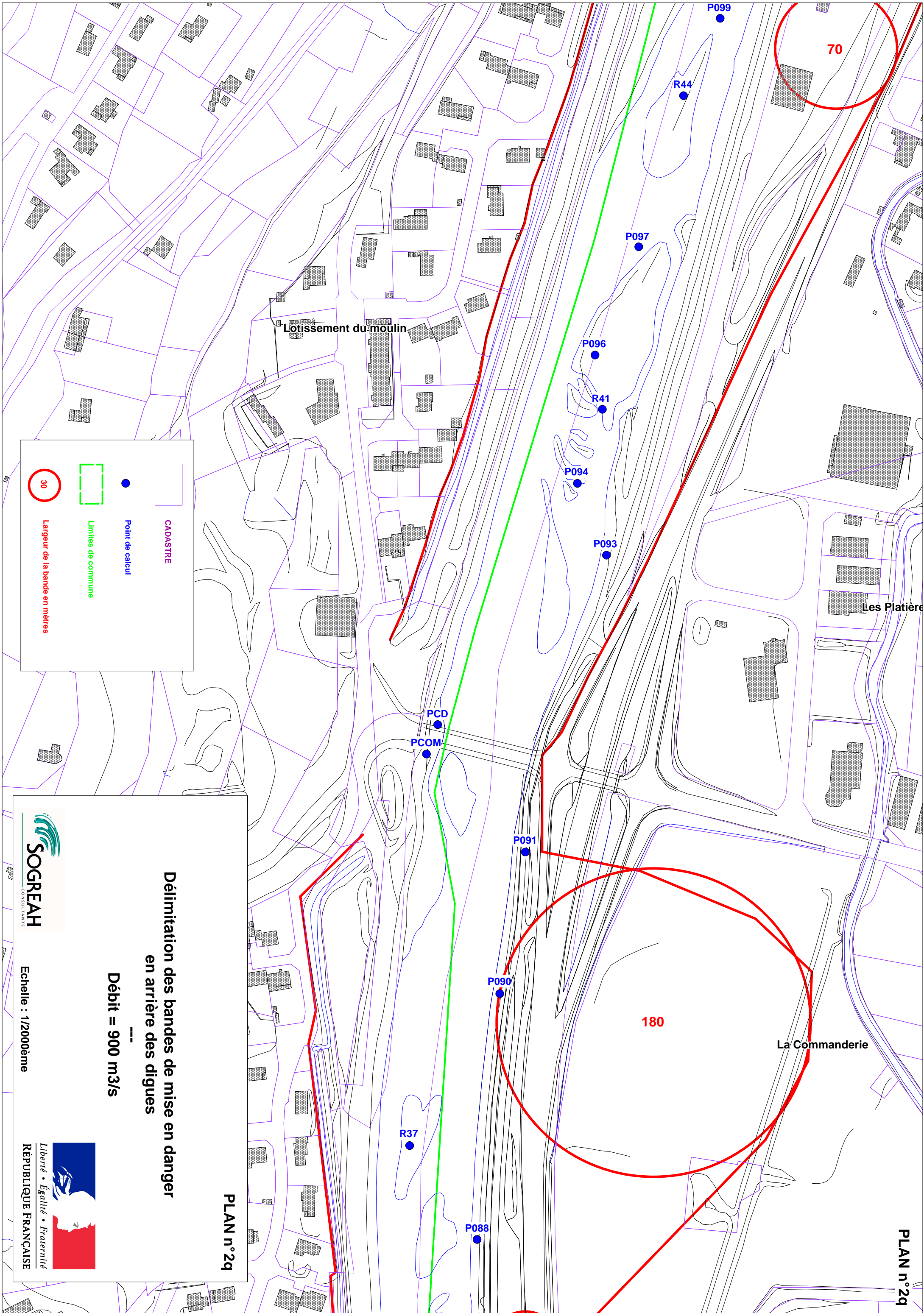
35

50

35

40

20



CADASTRE

Point de calcul

Limites de commune

Largeur de la bande en mètres

30

SOGREAH
CONSULTANTS

Délimitation des bandes de mise en danger en arrière des digues

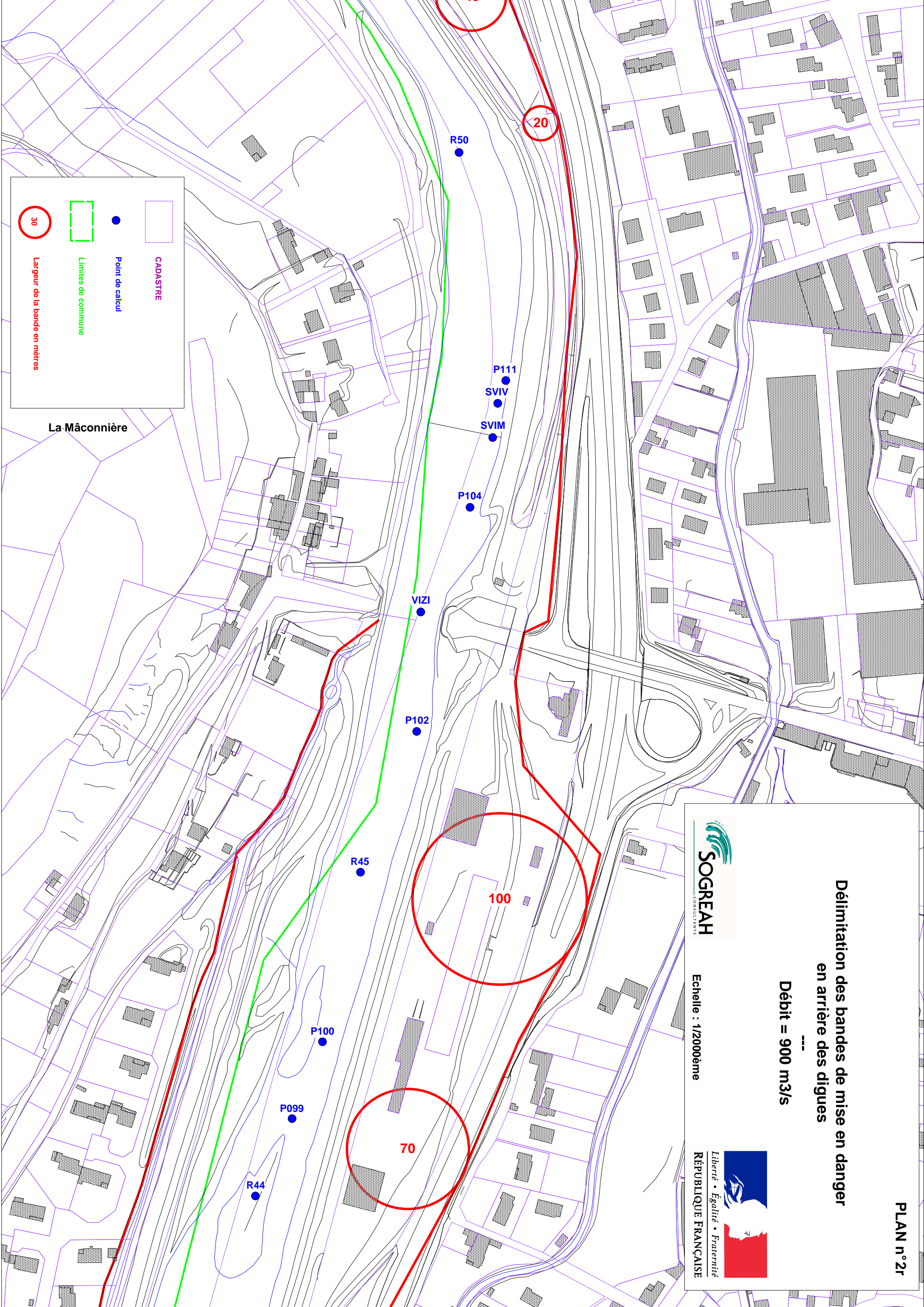
Débit = 900 m³/s


PLAN n°2q


Echelle : 1/2000ème


Liberté • Égalité • Fraternité
RÉPUBLIQUE FRANÇAISE


PLAN n°2q




 30
Largeur de la bande en mètres


 Limites de commune

 Point de calcul

 CADASTRE

La Mâconnière

**SOGREAH**
CONSULTEMENTS


Liberté • Égalité • Fraternité
RÉPUBLIQUE FRANÇAISE

PLAN n°2r

**Délimitation des bandes de mise en danger
en arrière des digues**

Débit = 900 m³/s

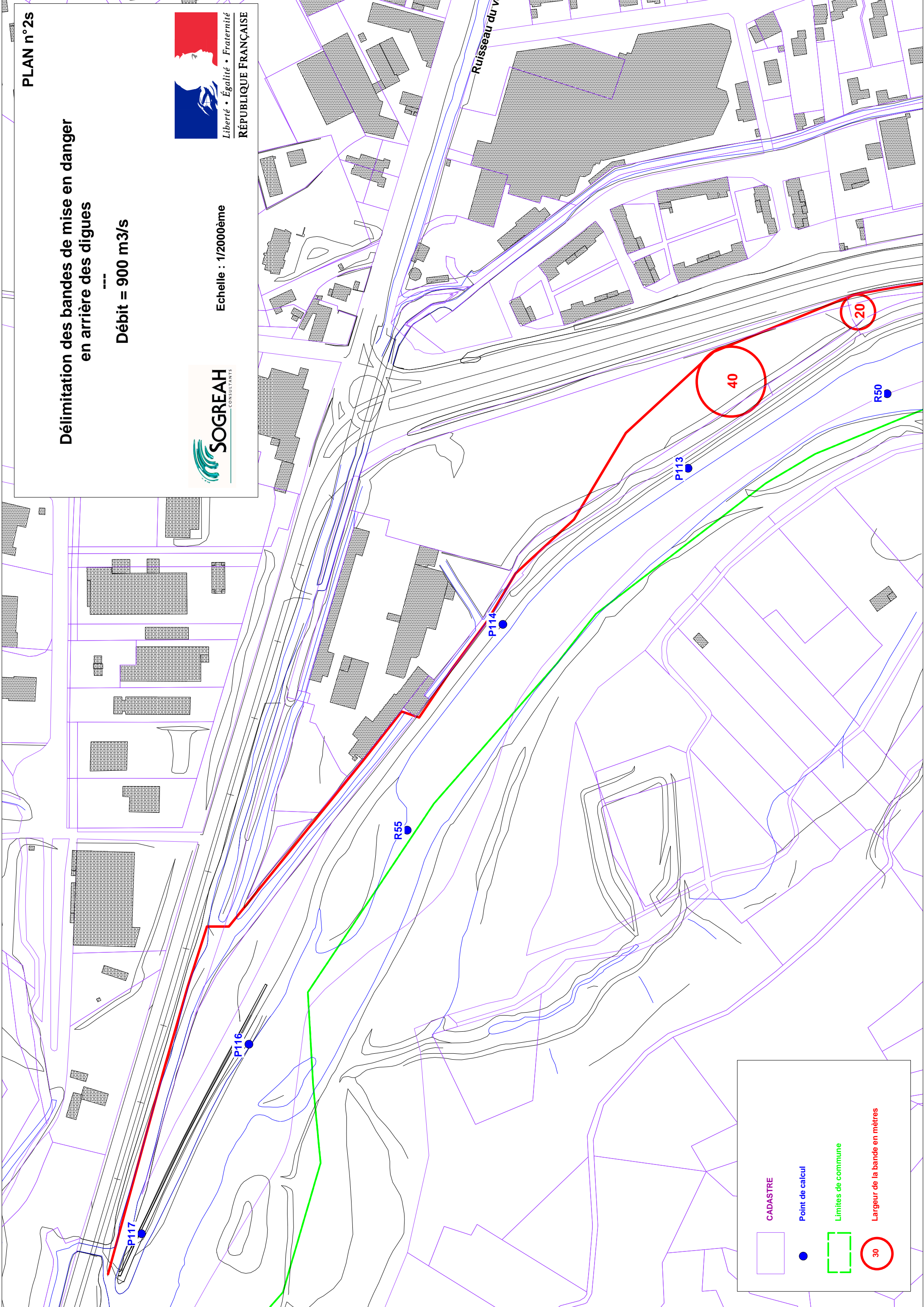
Echelle : 1/2000ème

Délimitation des bandes de mise en danger
en arrière des digues

Débit = 900 m³/s



Echelle : 1/2000ème



CADASTRE

Point de calcul

Limites de commune

Largeur de la bande en mètres

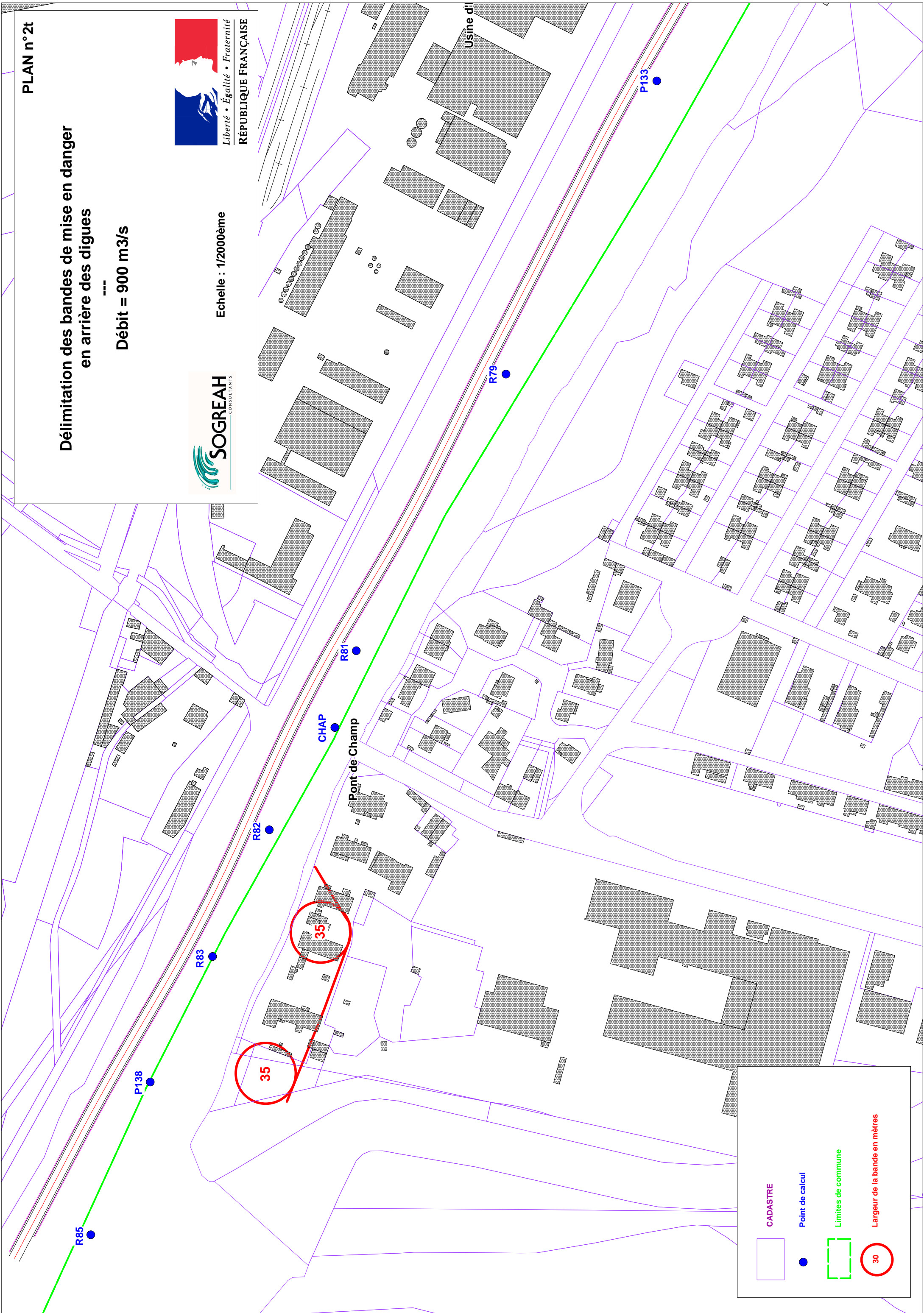
30





Délimitation des bandes de mise en danger en arrière des digues

Débit = 900 m³/s



Echelle : 1/2000ème



| | |
|---|--------------------------------|
|  | CADASTRE |
|  | Point de calcul |
|  | Limites de commune |
|  | Largueur de la bande en mètres |



PLAN DE PRÉVENTION DU RISQUE INONDATION DE LA ROMANCHE AVAL

Communes de Saint Barthélémy de Séchilienne, Séchilienne, Saint Pierre de Mésage, Notre dame de Mésage, Montchaboud, Vizille, Champ sur Drac, Jarrie.

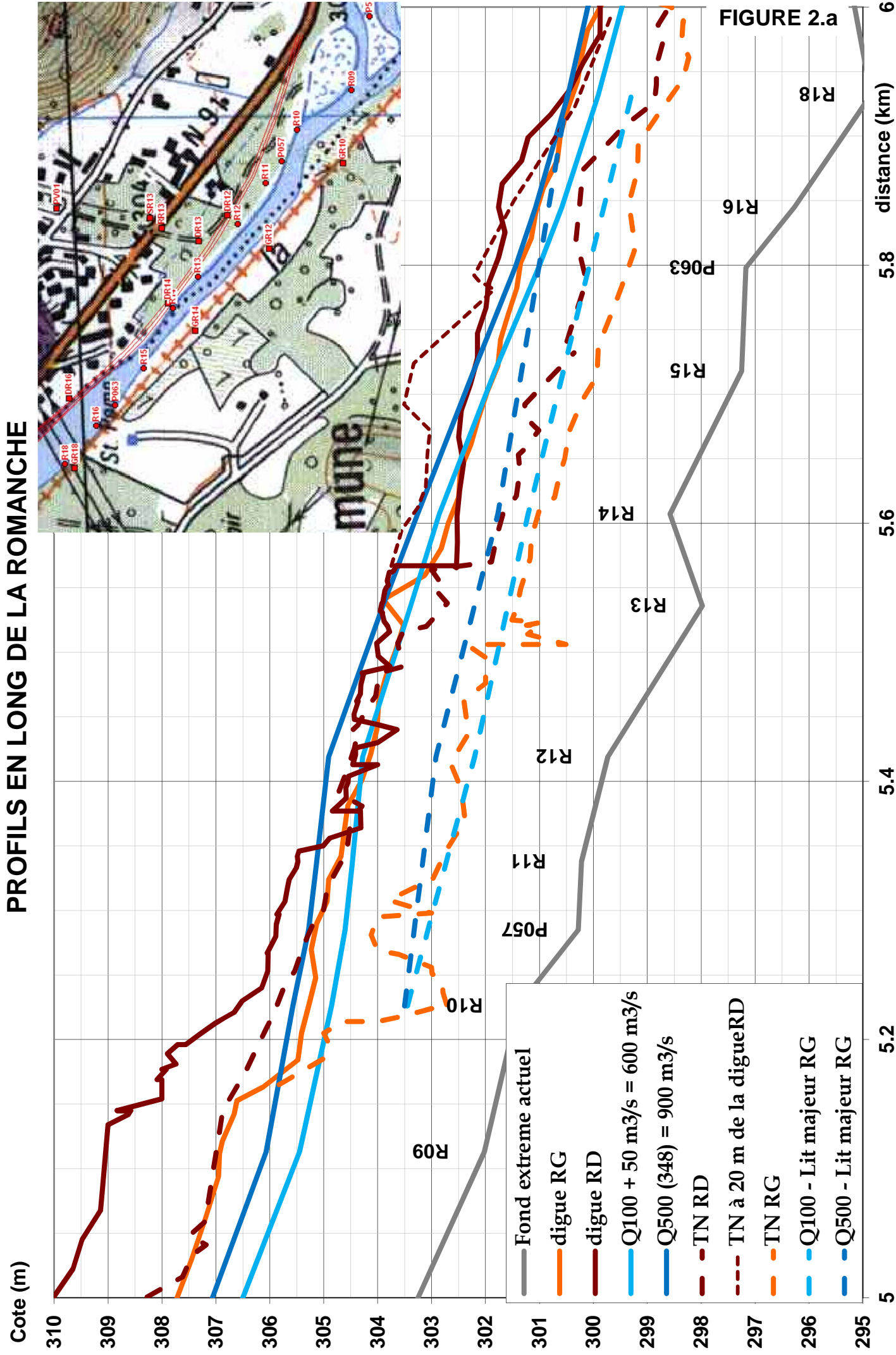
ANNEXE 7 DU RAPPORT DE PRESENTATION : Profils en long de la Romanche aval

DOSSIER D'APPROBATION

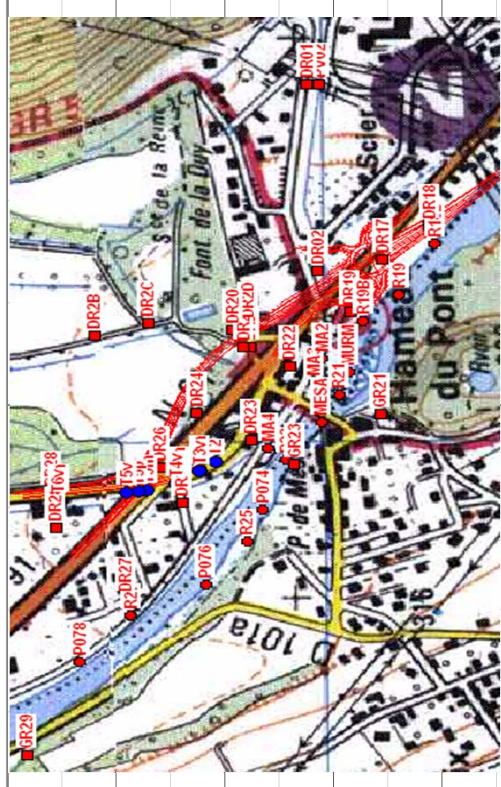
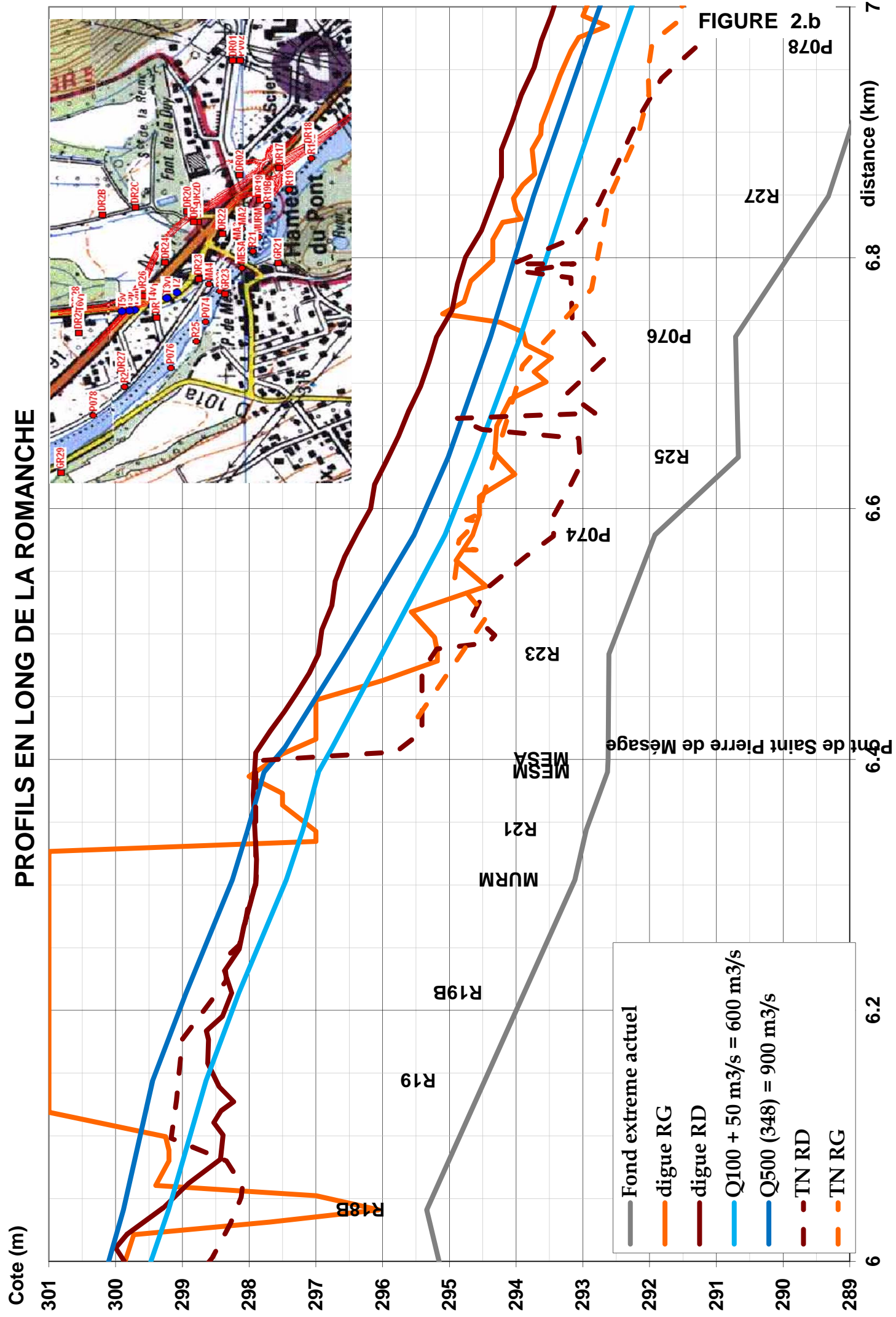
Juin 2012

Direction Départementale des Territoires – Service Prévention des Risques

PROFILS EN LONG DE LA ROMANCHE



PROFILS EN LONG DE LA ROMANCHE



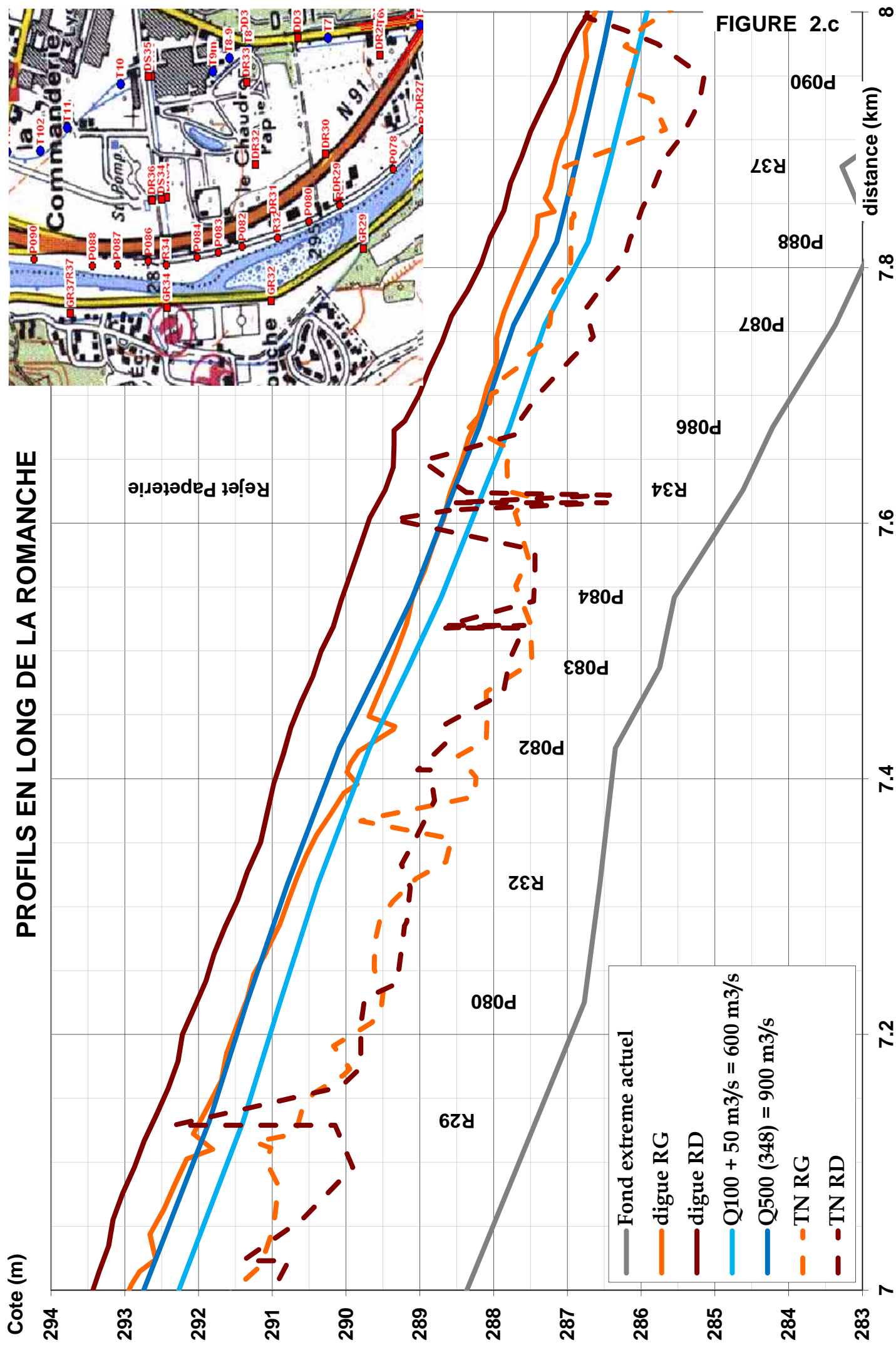


FIGURE 2.c

PROFILS EN LONG DE LA ROMANCHE

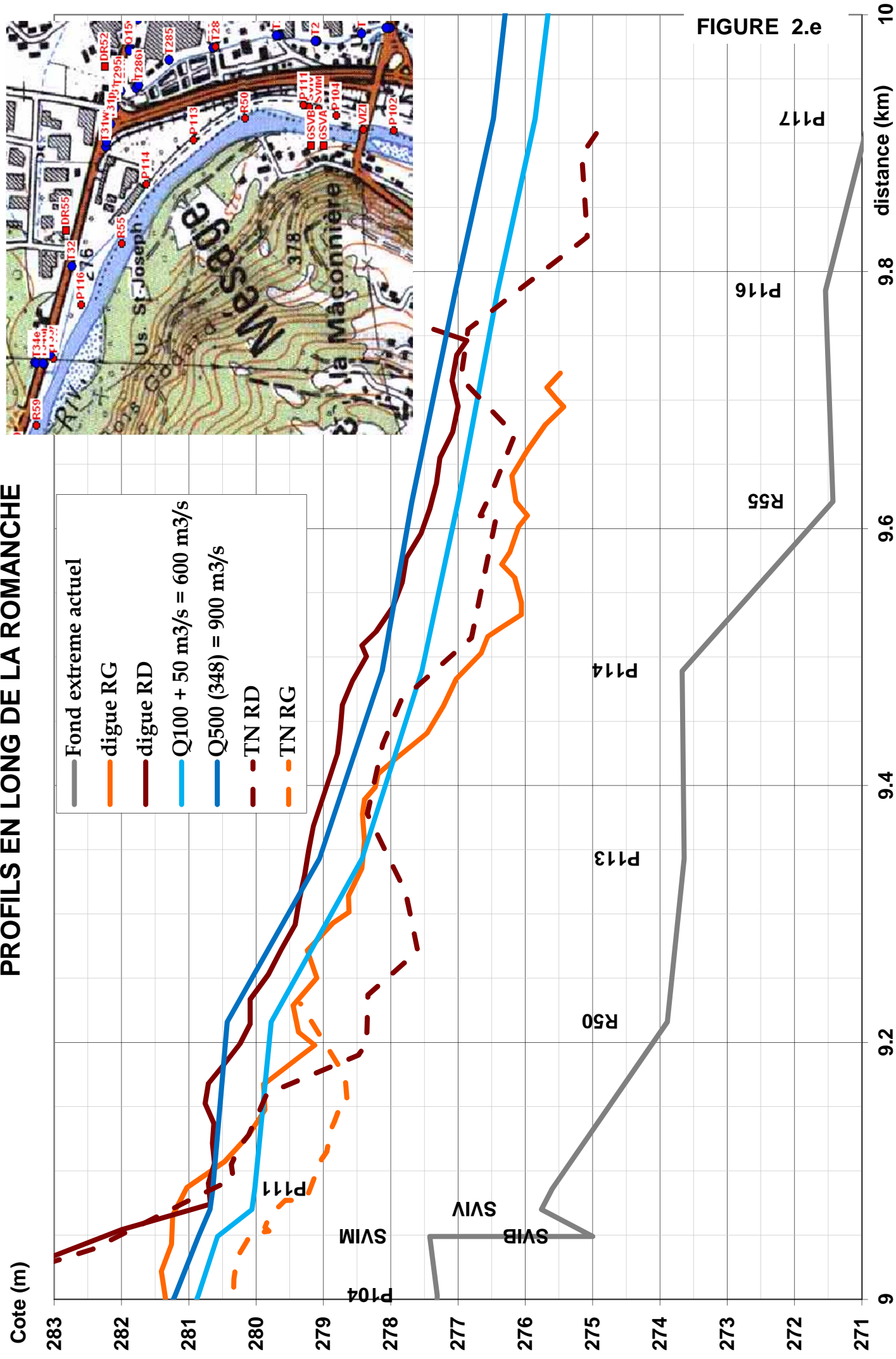


FIGURE 2.e

PROFILS EN LONG DE LA ROMANCHE

