









RISQUES NATURELS

Commune de: ST GEORGES-DE-COMMIERS

MINISTÈRE DE L'AMÉNAGEMENT DU TERRITOIRE
DE L'ÉQUIPEMENT DU LOGEMENT ET DU TOURISME
groupe d'études et de programmation (cellule réseaux-servitudes)
9, quai Créquy - 38000 GRENOBLE

LEGENDE

CODE DU REGLEMENT (chapitre)	SYMBOLE	DESCRIPTION
1		SURFACES SUBMERSIBLES
	<i>bleu</i>	
2		ZONES MARÉCAGEUSES
3		ZONES DE DÉBORDEMENT DE TORRENTS
	<i>violet</i>	
4		ZONES D'INSTABILITÉ DU LIT DES TORRENTS
5		ZONES DE GLISSEMENT DE TERRAIN
6		
7		ZONES DANGEREUSES
8		
	<i>jaune</i>	LIMITES COMMUNALES

échelle :
1/10.000

établi le :
3-6-1975
modifié le :

Vu pour être annexé à mon arrêté en date de ce jour.
Grenoble, le 29 DEC 1975.
Pour le Préfet :
Le Chef de Bureau-adjoint.

