




Commune de SAINT-MARTIN-LE-VINOUX

PLAN DE PRÉVENTION DES RISQUES NATURELS PRÉVISIBLES




CARTE INFORMATIVE DES PHÉNOMÈNES NATURELS

Légende :

Phénomènes naturels recensés :

-  Inondations
-  Crues torrentielles
-  Ruissellements et ravinements


Mouvements de terrain :


-  Glissements et coulées boueuses
-  Chutes de blocs et éboulements
-  Effondrements et suffosion

Morphologie :

-  Corniche rocheuse remarquable

Autre :

-  Zone enveloppe de la crue historique de l'Isère (1859)

-  Numéro de renvoi d'un phénomène important dans le rapport de présentation

..... Limite communale

SCAN EDR © IGN 03

Réalisation : RTM 38	Etabli le : Mars 2009	Echelle : 1/10000
Edition : RTM 38	Modifié le : Novembre 2011	

