
 Copie Cartographique Conforme  
 restauration des terrains en inondation et par délégation  
 direction départementale pour le Rhône et par délégation  
 pour le Rhône et par délégation  
 l'Attaché Principal, Charles Bureau

 République Française  
 Liberté • Égalité • Fraternité  
 Préfecture de l'ISERE



Vu pour être annexé à mon  
 décret en date de ce jour.  
 Grenoble, le 29 AVR. 2003

**Commune de SEYSSINET-PARISSET**  
**PLAN DE PREVENTION DES RISQUES**  
**NATURELS PREVISIBLES**

Fait et par délégation  
 le Secrétaire Général Adjoint  
 Patrick COUSINARD

**CARTE DES ALEAS**

**Légende :**

	Faible	Moyen	Fort
<b>Inondations :</b>			
Inondations de plaine	I1		I3
Inondations de plaine en pied de versant	I1		
<b>Crues des torrents et des rivières torrentielles</b>			
	T1		T3
<b>Ruissellement sur versant</b>			
	V1		V3
<b>Mouvements de terrain :</b>			
Glissements de terrain, Solifluxion ou Coulées boueuses	G1	G2	G3
Chutes de pierres et de blocs	P1	P2	P3
Effondrements de cavités souterraines			F3
<b>Avalanches</b>			A3
 Divagations torrentielles et axes de ruissellement			
 Limite communale			

pour le ruissellement sur versant de type phénomène généralisé : voir encart au 1/25000

