

DEPARTEMENT de L'ISERE

Service Départemental RTM = Restauration des Terrains en Montagnes

42 Av Marcellin BERTHELOT - 38100 GRENOBLE - tel: 22 21 54

Direction Départementale de l'Agriculture

42 Av Marcellin BERTHELOT - 38100 GRENOBLE - tel: 09 41 09

Direction Départementale de l'Equipement

9 Quai CREQUI - 38000 GRENOBLE - tel: 47 74 18

RISQUES NATURELS

COMMUNE DE **MIRIBEL-LANCHATRE**

zonage en application de l'article R III 3 du code de l'urbanisme

Feuille n° 2 : **AU CHION**

Risque naturel représenté : glissement de terrain

Vu pour être annexé à mon





arrêté en date de ce jour.

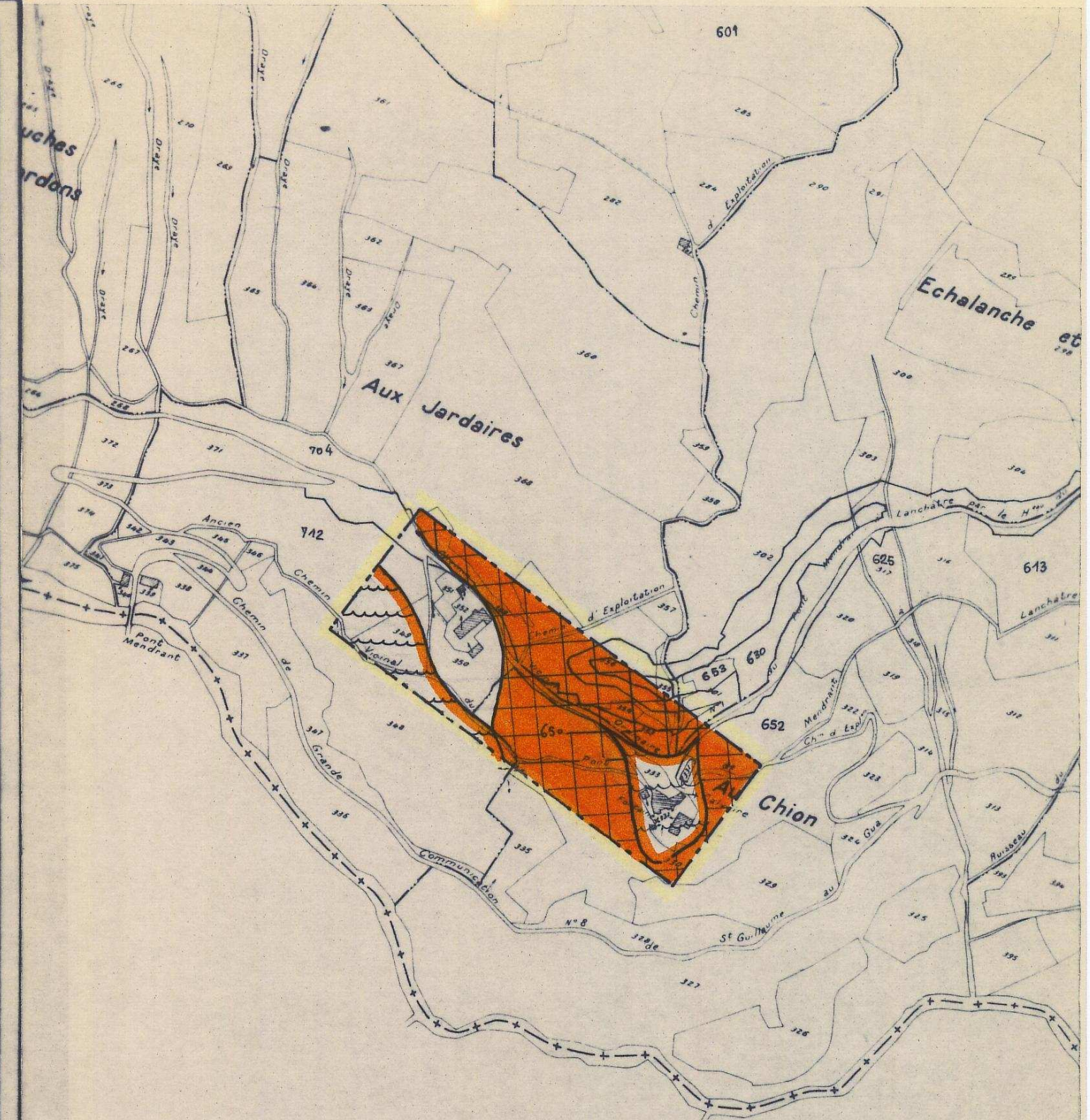
à Miribel-Lanchâtre, le **29 DEC. 1989**

Pour le Préfet,
et par délégation
Le Chef de Bureau,



Christine VIENNET

-  Limite de la zone étudiée à l'échelle du 1/2000
-  Zone interdite à la construction
-  Zone soumise à restriction au droit de construire
-  Zone sans contraintes particulières concernant les risques naturels



Geologue **Liliane BESSON**

Etabli	05	1988
Modifié		198
Approuvé		198

ECHELLE

1 / 5000

DEPARTEMENT de L'ISERE

Service Départemental RTM = Restauration des Terrains en Montagnes
42 Av. Marcelin BERTHELOT - 38100 GRENOBLE - tel: 22.21.54

Direction Départementale de l'Agriculture
42 Av. Marcelin BERTHELOT - 38100 GRENOBLE - tel: 09 41 09

Direction Départementale de l'Equipement
9. Quai CREQUI - 38000 GRENOBLE - tel: 47.74.18

RISQUES NATURELS

COMMUNE DE MIRIBEL-LANCHATRE

zonage en application de l'article R.111.3 du code de l'urbanisme





Feuille n° 3 : LE VERNAY

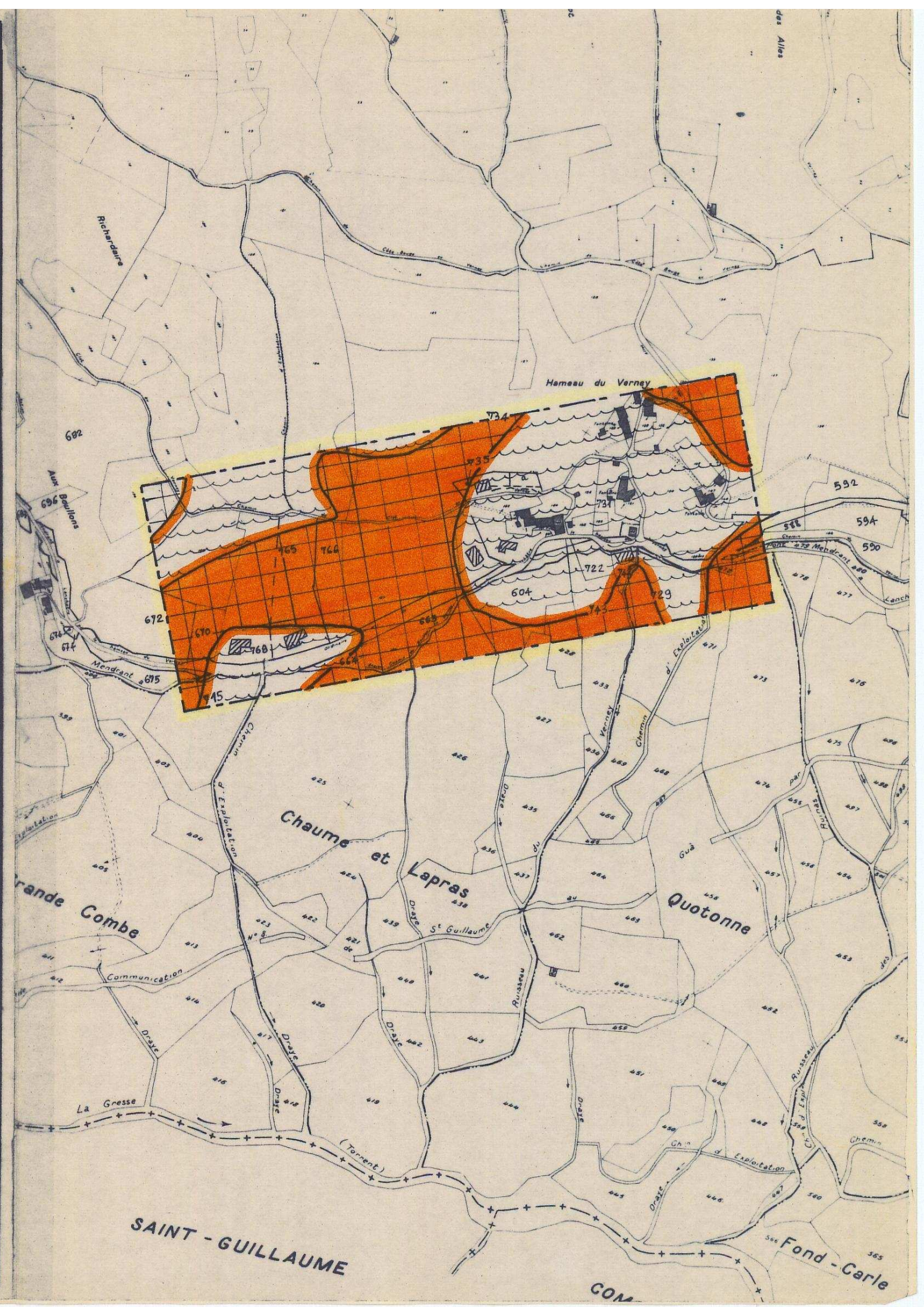
Risque naturel représenté : glissement de terrain

Vu pour être annexé à mon arrêté en date de ce jour.
Grenoble, le **29 DEC. 1989**
Pour le Préfet,
et par délégation
Le Chef de Bureau,



M.-Christine WENNET

-  Limite de la zone étudiée à l'échelle du 1/2000
-  Zone interdite à la construction
-  Zone soumise à restriction au droit de construire
-  Zone sans contraintes particulières concernant les risques naturels



Geologue **Liliane BESSON**

Etabli	05	1988
Modifié		198
Approuvé		198

ECHELLE
1 / 5000

DEPARTEMENT de L'ISERE

Service Départemental RTM = Restauration des Terrains en Montagnes
42 Av. Marcelin BERTHELOT - 38100 GRENOBLE - tel: 22 21 54

Direction Départementale de l'Agriculture
42 Av. Marcelin BERTHELOT - 38100 GRENOBLE - tel: 09 41 09

Direction Départementale de l'Equipement
9 Quai CREQUI - 38000 GRENOBLE - tel: 47 74 18





RISQUES NATURELS

COMMUNE DE **MIRIBEL-LANCHATRE**

zonage en application de l'article R 111 3 du code de l'urbanisme

Feuille n°4 : **SECTEUR S.O. DU CHEF-LIEU**

Risque naturel représenté : glissement de terrain

-  Limite de la zone étudiée à l'échelle du 1/2000
-  Zone interdite à la construction
-  Zone soumise à restriction au droit de construire
-  Zone sans contraintes particulières concernant les risques naturels

Vu pour être annexé à ma lettre en date de ce jour.

GRENOBLE, le 29 DEC. 1988
Pour le Préfet,
et par délégation
Le Chef de Bureau,

M.-Christine VIENNET

Geologue **Liliane BESSON**

Etabli	05 1988
Modifié	198
Approuvé	198

ECHELLE
1 / 5000



DEPARTEMENT de L'ISERE

Service Départemental RTM - Restauration des Terrains en Montagnes
42 Av. Marcelin BERTHELOT - 38100 GRENOBLE - tél: 22.21.54

Direction Départementale de l'Agriculture
42 Av. Marcelin BERTHELOT - 38100 GRENOBLE - tél: 09.41.09

Direction Départementale de l'Equipement
9. Quai CREQUI - 38000 GRENOBLE - tél: 47.74.18


RISQUES NATURELS


COMMUNE DE MIRIBEL-LANCHATRE


zonage en application de l'article R.III.3 du code de l'urbanisme


Feuille n° 5 : L'ACHARD

Risque naturel représenté : glissement de terrain

 Limite de la zone étudiée à l'échelle du 1/2000

 Zone interdite à la construction

 Zone soumise à restriction au droit de construire

 Zone sans contraintes particulières concernant

les risques naturels

Vu pour être annexé à ma
lettre en date de ce jour,
Grenoble, le 29 DEC. 1989



Pour le Préfet,
et par délégation
Le Chef de Bureau,

M.-Christine VIENNET

Geologue: *Liliane BESSON*

Etabli	05	1988
Modifié		198
Approuvé		198

ECHELLE
1 / 5000

