COMMUNE DE JARRIE

ROUTE DE LA CROIX ET DE L'EGLISE

PLAN D'ALIGNEMENT

PLANCHE 1/3

MATRICULE	X	Y	MATRICULE	X	Y
A.1	8842.988	3084.229	A.64	8940.229	3409.468
A.2	8844.852	3098.979	A.65	8928.863	3479.250
A.3	8853.799	3093.071	A.66	8923.691	3495.383
A.4	8858.840	3067.137	A.67	8921.930	3499.491
A.5	8859.122	3044.014	A.68	8918.825	3503.264
A.6	8870.093	3034.040	A.69	8910.862	3509.932
A.7	8885.219	3020.205	A.70	8905.991	3522.052
A.8	8888.092	3019.632	A.71	8898.501	3534.368
A.9	8907.498	3005.140	A.72	8898.624	3572.715
A.10	8924.283	3494.324	A.73	8898.363	3574.428
A.11	8933.374	3447.223	A.74	8901.865	3571.344
A.12	8948.512	3408.017	A.75	8907.862	3564.997
A.13	8962.420	3395.685	A.76	8952.529	3528.943
A.14	8967.484	3398.661	A.77	8974.411	3538.951
A.15	10035.277	3384.947	A.78	8970.712	3541.104
A.16	10117.883	3340.081	A.79	8965.840	3552.351
A.82	8971.841	3420.071	A.80	8965.901	3554.368
A.83	8965.479	3433.238			

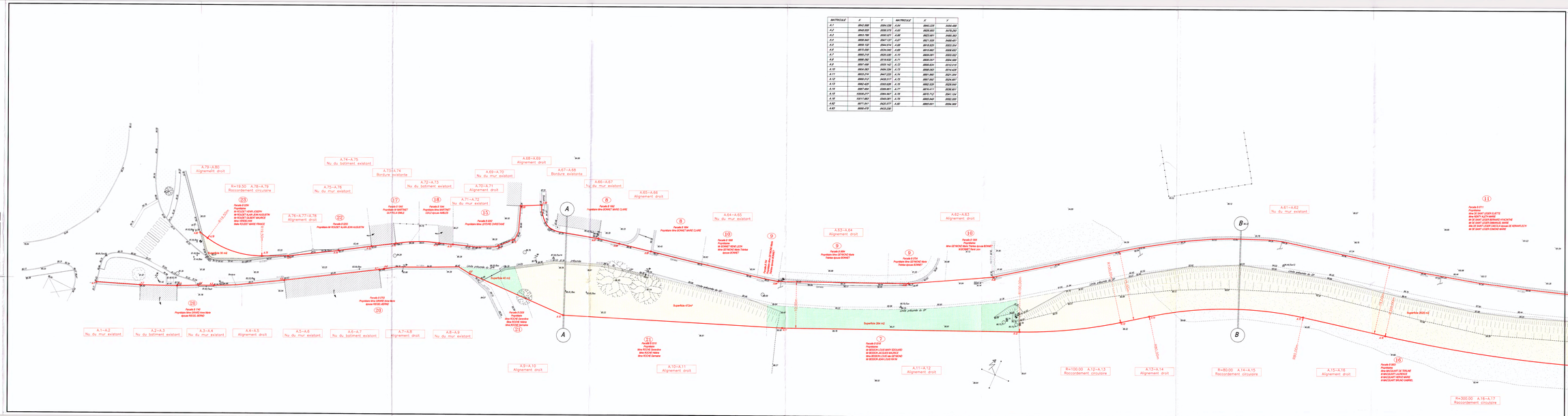

CHRISTIAN ROUVIDANT
COMÈNE-DIFER

DATES	MODIFICATIONS

E.mail : christian.rouvidant@wanadoo.fr

CLAM : 6,Rue de l'Europe 78124 76.98.81.11
HOLLE : Place du Château 78124 76.78.66.88

PLANIMETRIE : Système indépendant	ALTIMETRIE : Système indépendant		
ECHELLE: 1/200	Archivage CD-ROM	Date 15/01/2003	Dossier 5884.02/GL

MATRICULE	X	Y
A.17	1535[illegible]420	3[illegible]04.489
A.18	1535[illegible]382	3[illegible]373.958
A.19	1535[illegible]379	3[illegible]362.679
A.20	1535[illegible]157	3[illegible]328.301
A.21	1531[illegible]197	3[illegible]277.687
A.22	1512[illegible]882	3[illegible]304.320
A.23	1512[illegible]750	3[illegible]179.622
A.24	1512[illegible]270	3[illegible]167.394
A.25	1512[illegible]134	3[illegible]149.403
A.26	1522[illegible]011	3[illegible]114.008
A.27	1521[illegible]320	3[illegible]087.220
A.27bis	1521[illegible]433	3[illegible]062.845
A.28	1521[illegible]412	3[illegible]051.884
A.50	1522[illegible]123	3[illegible]031.241
A.51	1521[illegible]298	3[illegible]111.433
A.52	1521[illegible]404	3[illegible]131.790
A.53	1521[illegible]380	3[illegible]182.669
A.55	1521[illegible]488	3[illegible]183.109
A.56	1519[illegible]538	3[illegible]182.118
A.57	1517[illegible]945	3[illegible]179.857
A.58	1516[illegible]297	3[illegible]173.288
A.59	1516[illegible]294	3[illegible]178.339
A.60	1516[illegible]280	3[illegible]180.179
A.61	1516[illegible]438	3[illegible]185.663

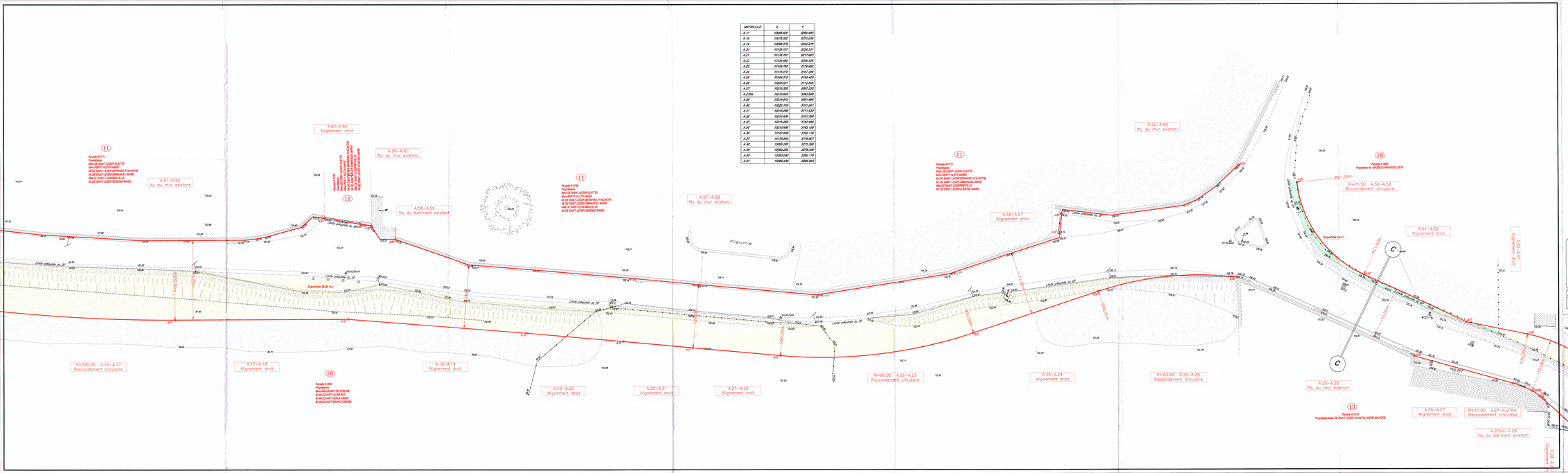

DEPARTEMENT DE L'ISERE

COMMUNE DE JARRIE

ROUTE DE LA CROIX ET DE L'EGLISE

PLAN D'ALIGNEMENT

PLANCHE 2/3

CHRISTIAN ROUVIDANT
GEOMETRE-EXPERT

E-mail : christian.ROUVIDANT@wanadoo.fr
QUAI Ellue de l'Europe 78.04.78.98.91.77
VOLLE Place du Château 76.04.76.78.66.80

DATES	MODIFICATIONS
22/04/04	Modification de l'alignement au droit de la parcelle B 806

PLANIMETRIE : Système indépendant — ALTIMETRIE : Système indépendant

ECHELLE: 1/200 — Archivage CD–ROM — Date 15/01/2003 — Dossier 5884-02/GL

DEPARTEMENT DE L'ISERE

COMMUNE DE JARRIE

ROUTE DE LA CROIX ET DE L'EGLISE

PLAN D'ALIGNEMENT

PLANCHE 3/3

CHRISTIAN ROUVIDANT
GEOMETRE-EXPERT

E-mail : Christian.ROUVIDANT@wanadoo.fr

CLUXY, 6,Rue de l'Europe Tél:04.76.98.91.11
VIZILLE Place du Château Tél:04.76.78.88.88

DATES	MODIFICATIONS
22/04/04	Modification de l'alignement au droit de la parcelle B 1783

PLANIMETRIE : Système indépendant — ALTIMETRIE : Système indépendant

ECHELLE: 1/200	Archivage CD-ROM	Date 15/01/2003	Dossier 5884.02/GL

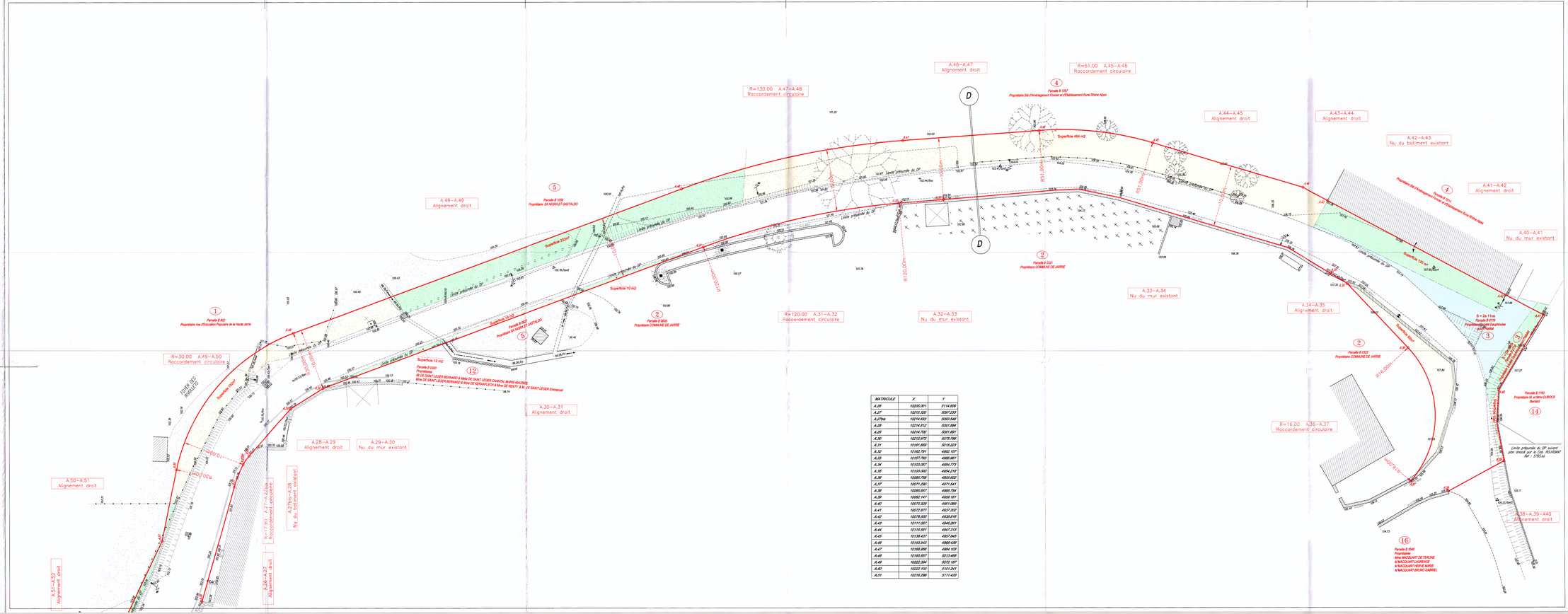

MATRICULE	X	Y
A.26	1052.551	5114.638
A.27	1051.53	5097.233
A.27bis	1051.14	5093.548
A.28	1051.14	5091.684
A.29	1051.14	5081.691
A.30	1051.14	5075.798
A.31	1051.89	5058.223
A.32	1049.79	4992.107
A.33	1057.79	4986.981
A.34	1070.05	4984.772
A.35	1080.05	4984.218
A.36	1085.79	4955.853
A.37	1077.26	4951.541
A.38	1066.65	4968.754
A.39	1062.14	4955.181
A.40	1070.33	4937.989
A.41	1072.87	4937.232
A.42	1079.63	4938.918
A.43	1111.07	4946.261
A.44	1115.81	4947.313
A.45	1138.43	4957.845
A.46	1153.54	4965.439
A.47	1166.89	4984.103
A.48	1180.85	5012.459
A.49	1182.34	5072.187
A.50	1182.10	5101.241
A.51	1181.26	5111.433