

ANNEXES


2_Annexes
sanitaires

2_A1 ATLAS DE L'EAU POTABLE

Document approuvé en Conseil Métropolitain le 20 décembre 2019



Échelle 1/5000



EAU POTABLE

 DISTRIBUTION

 ADDUCTION

 RESERVOIR

LIMITES ADMINISTRATIVES

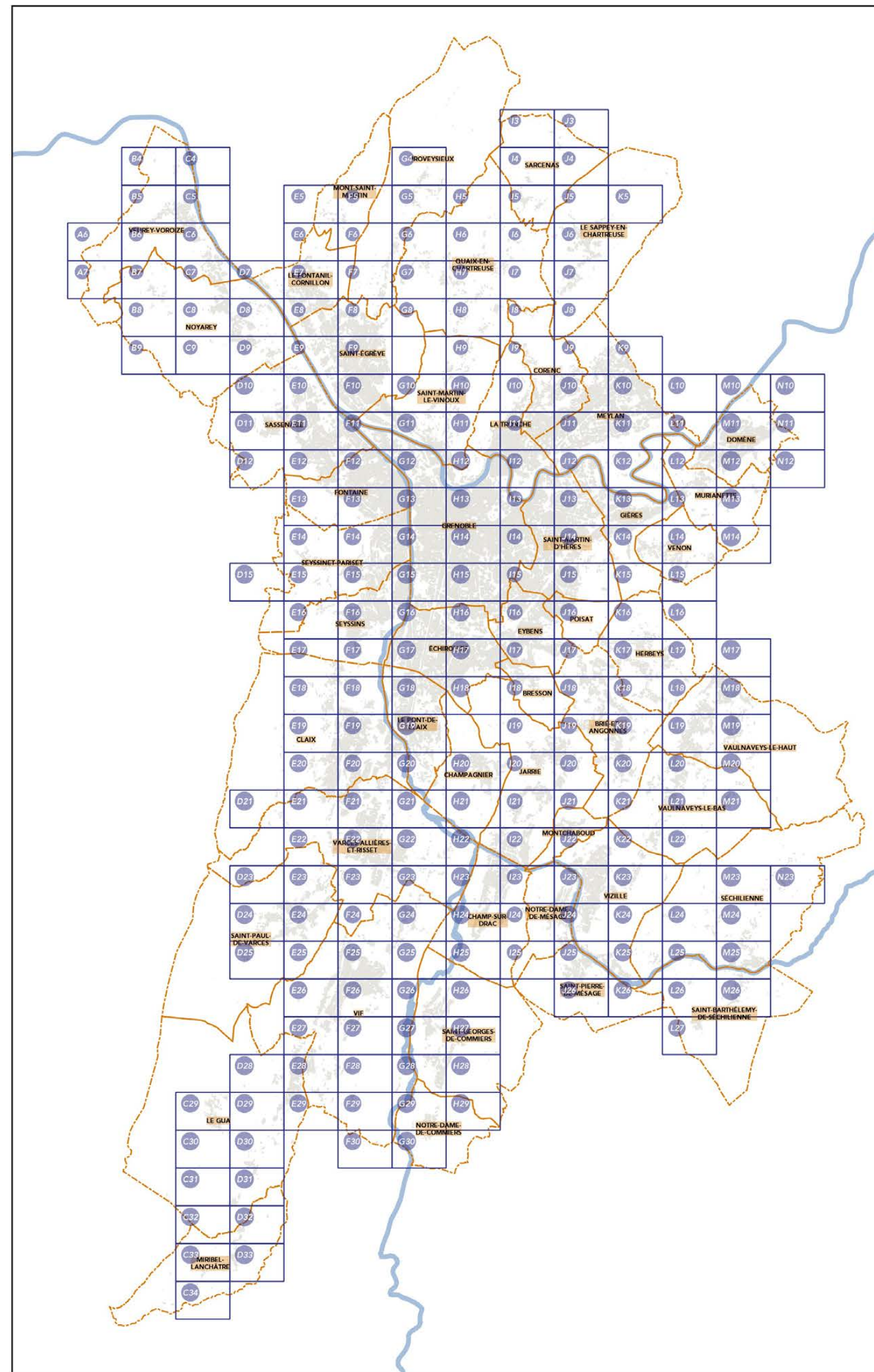
 COMMUNALE

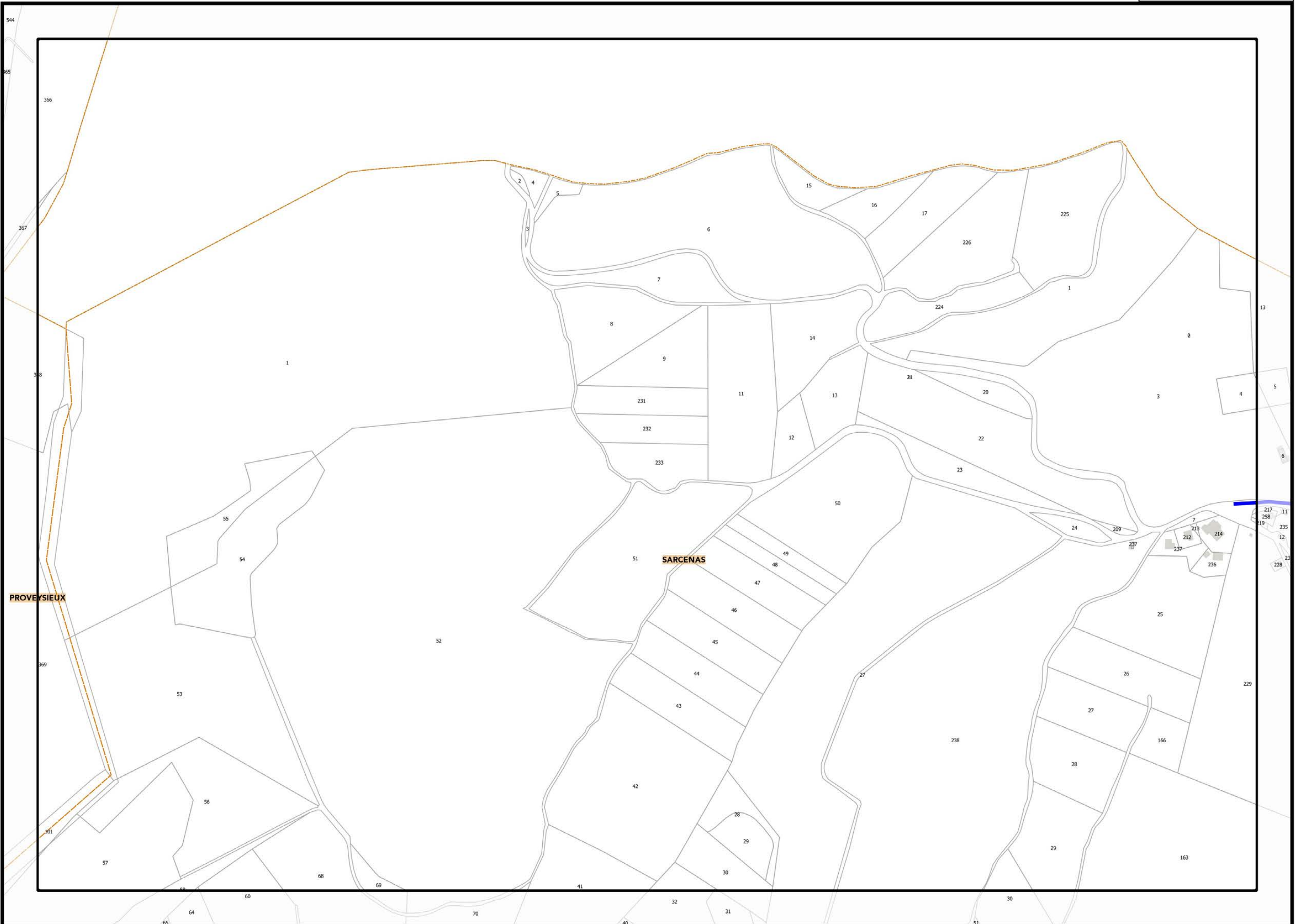
 PARCELLE

 BATIMENT

 COURS D'EAU

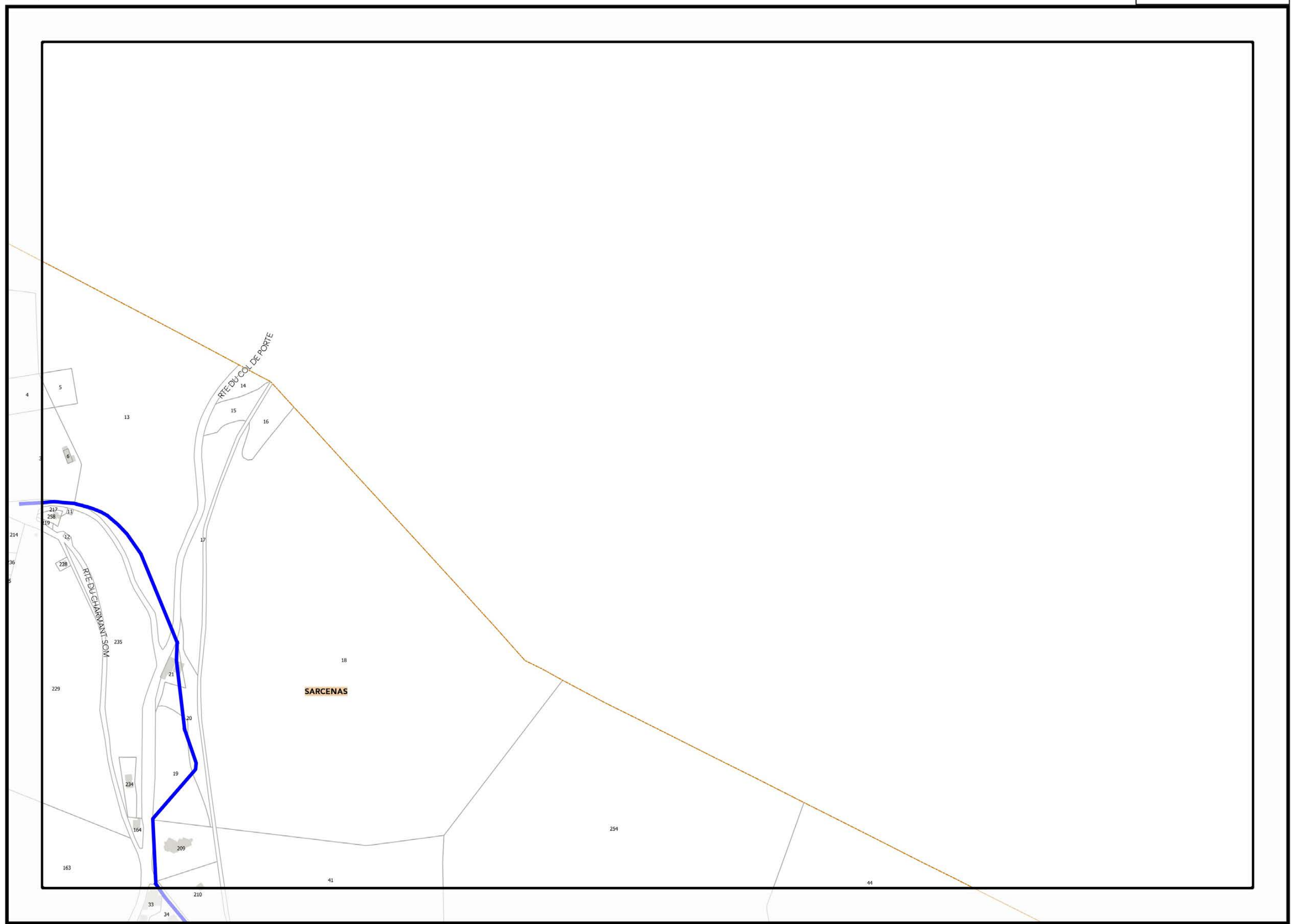
Sources :
 @ DGFIP Cadastre 2016
 @ DREAL Auvergne Rhône-Alpes





Légende: se référer aux premières pages de l'atlas

Sources :
@ DGFIP Cadastre 2016
@ DREAL Auvergne Rhône-Alpes



^ I3 ^



^ J4 ^

Légende: se référer aux premières pages de l'atlas

Sources :
@ DGFIP Cadastre 2016
@ DREAL Auvergne Rhône-Alpes





▲ B3 ▲

Planche n° B4

▲ C4 ▲



Légende: se référer aux premières pages de l'atlas

Sources :
@ DGFIP Cadastre 2016
@ DREAL Auvergne Rhône-Alpes

▼ B5 ▼

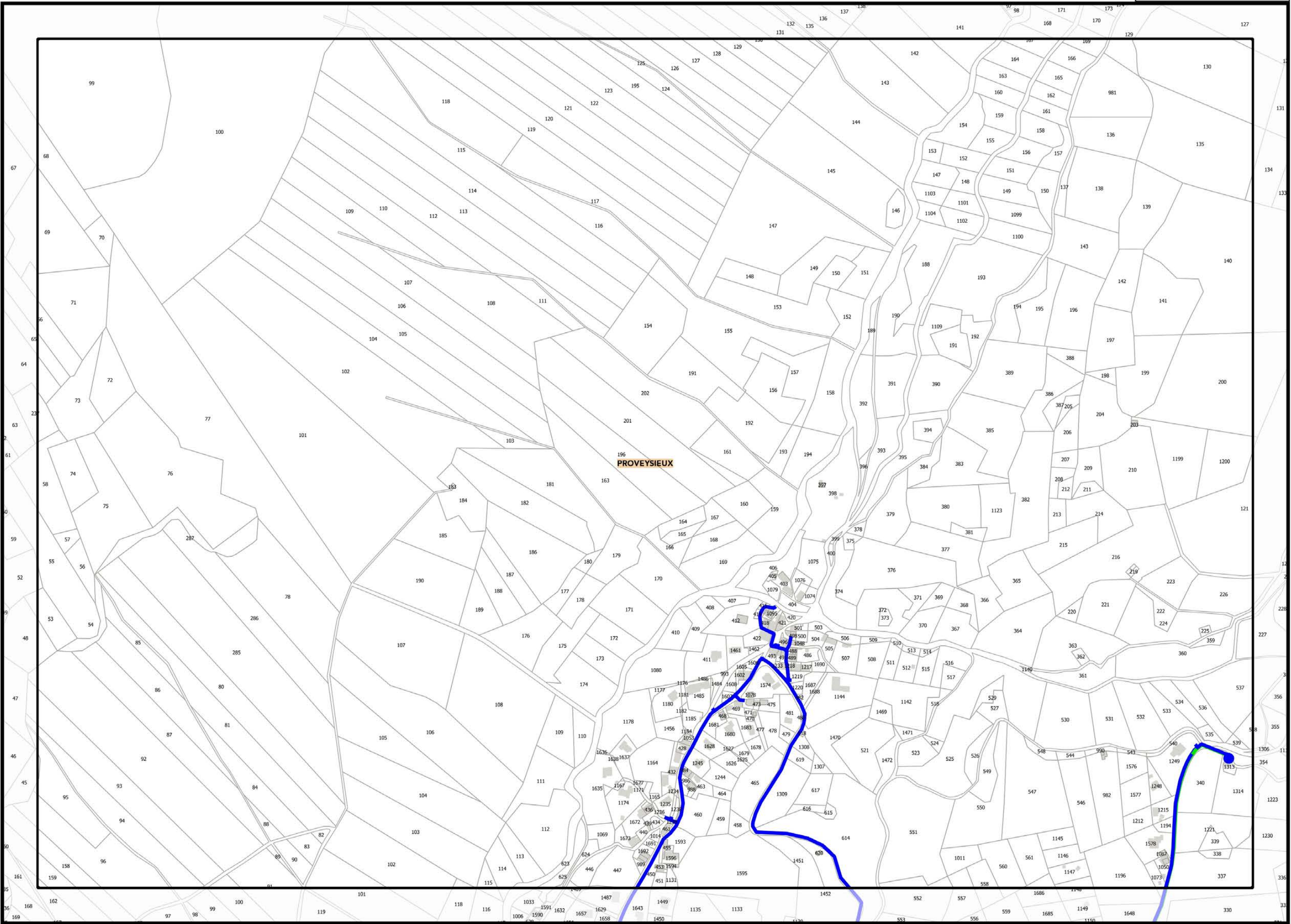




Légende: se référer aux premières pages de l'atlas

Sources :
 @ DGFIP Cadastre 2016
 @ DREAL Auvergne Rhône-Alpes





Légende: se référer aux premières pages de l'atlas

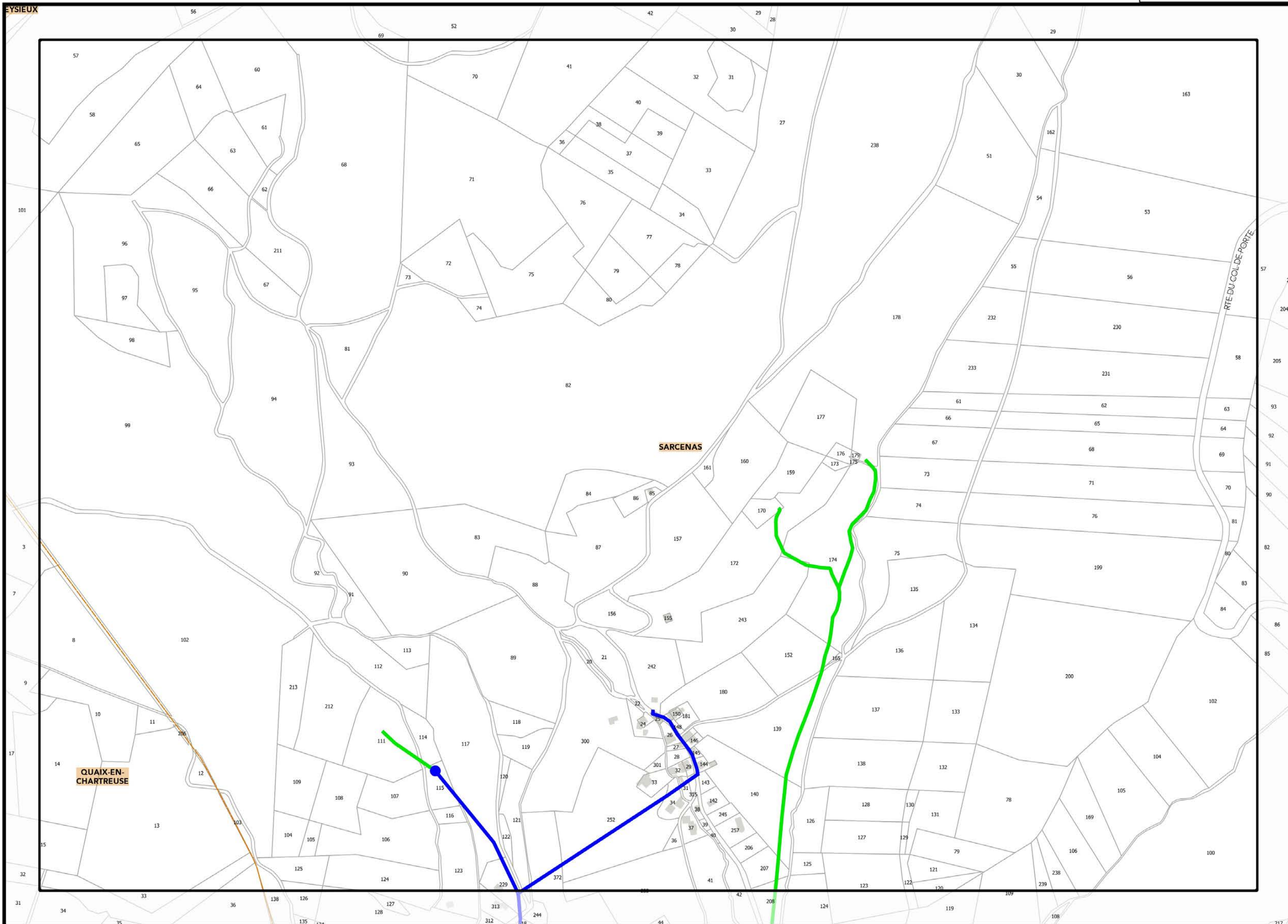
Sources :
@ DGFIP Cadastre 2016
@ DREAL Auvergne Rhône-Alpes



EYSIEUX

▲ H4 ▲

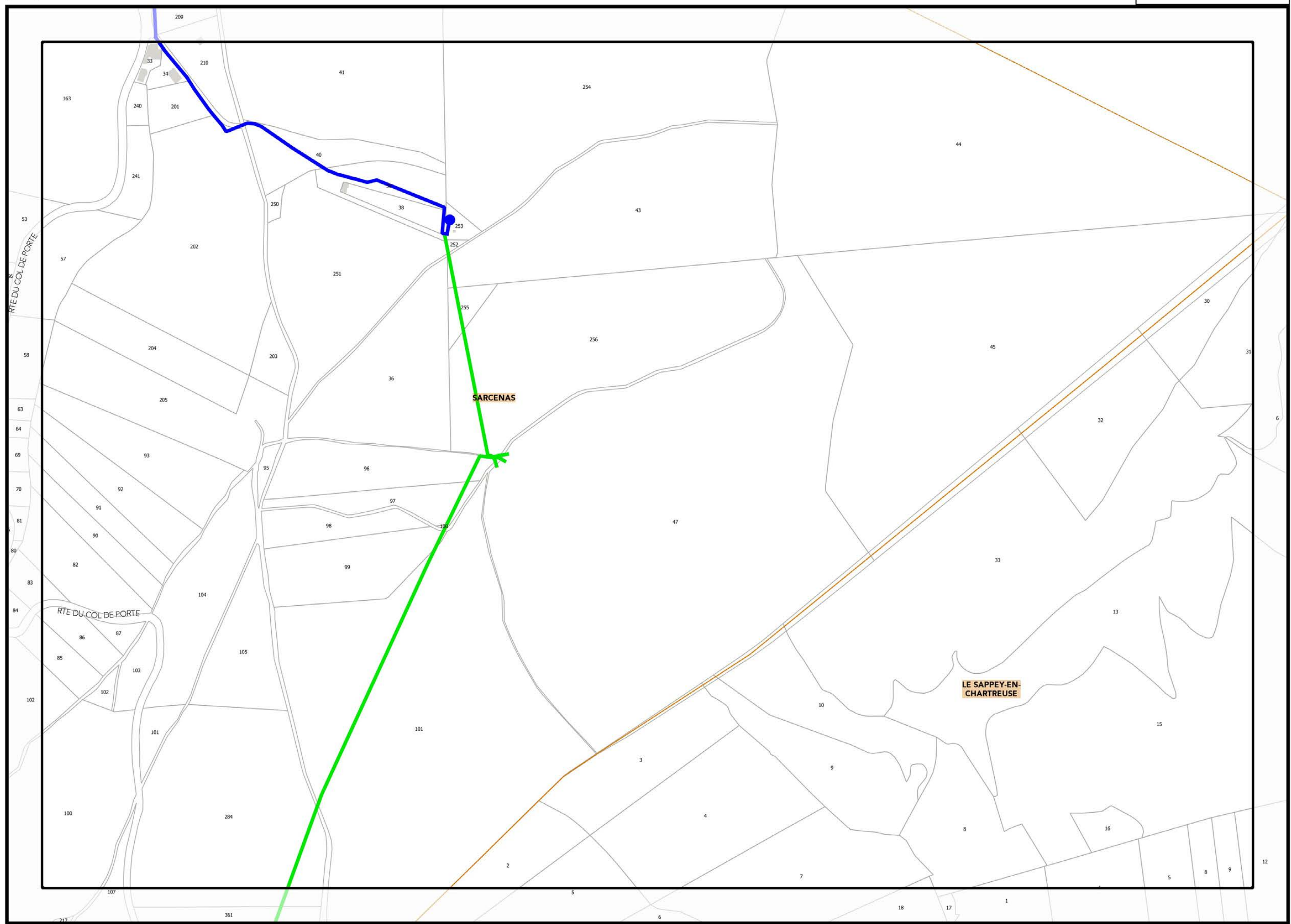
▲ J4 ▲



Légende: se référer aux premières pages de l'atlas

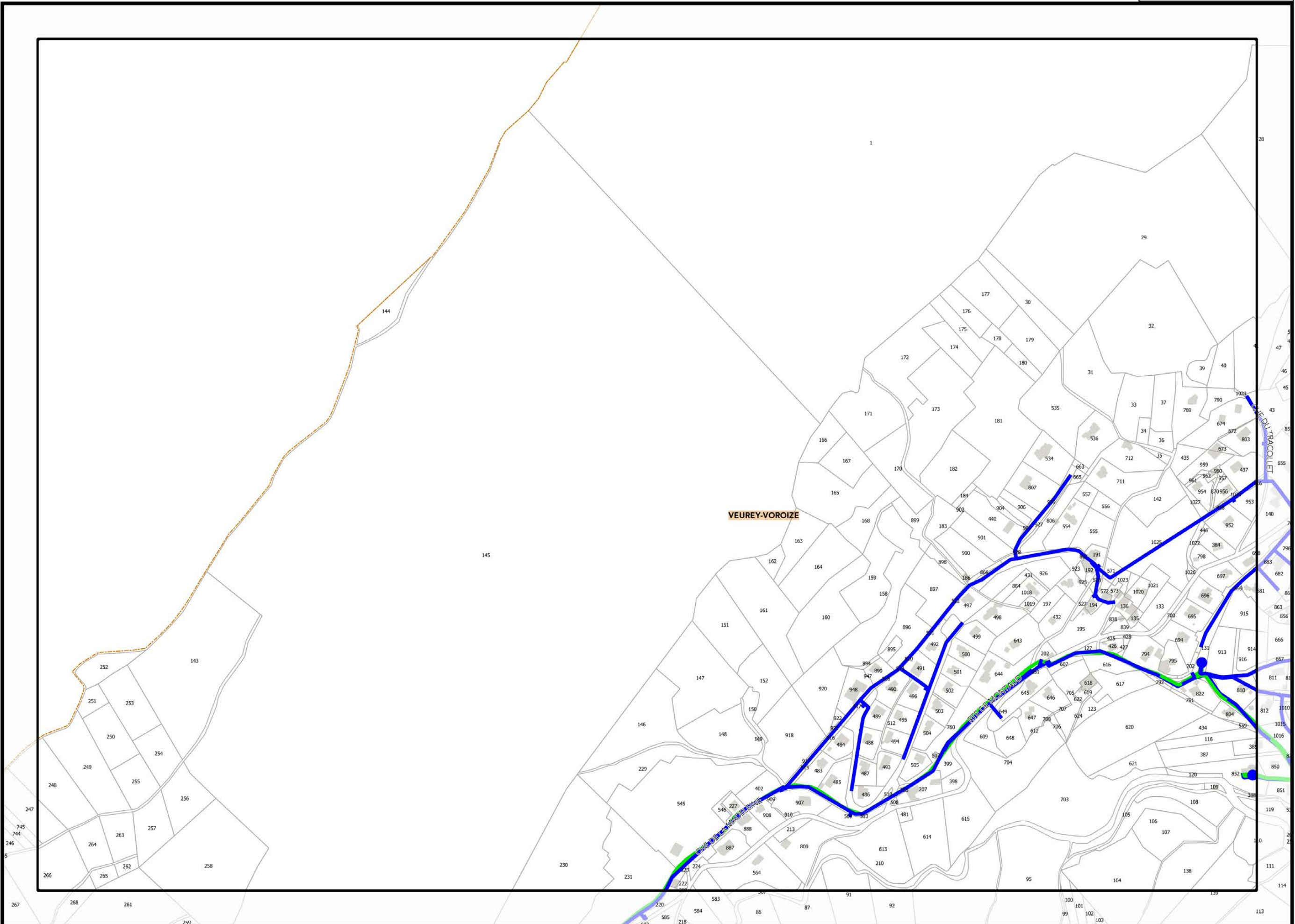
Sources :
@ DGFIP Cadastre 2016
@ DREAL Auvergne Rhône-Alpes





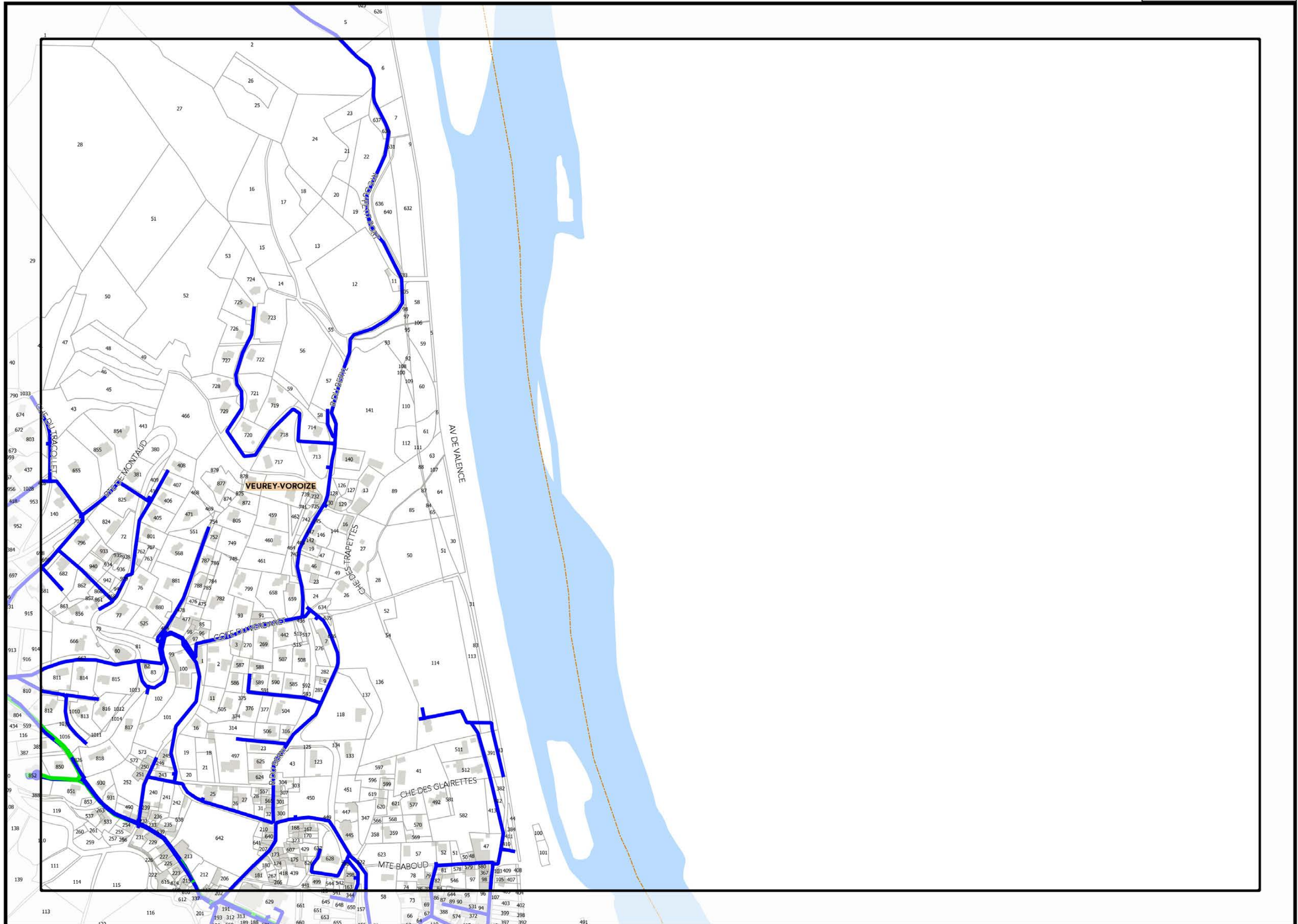
▲ I4 ▲

▲ K4 ▲




Légende: se référer aux premières pages de l'atlas

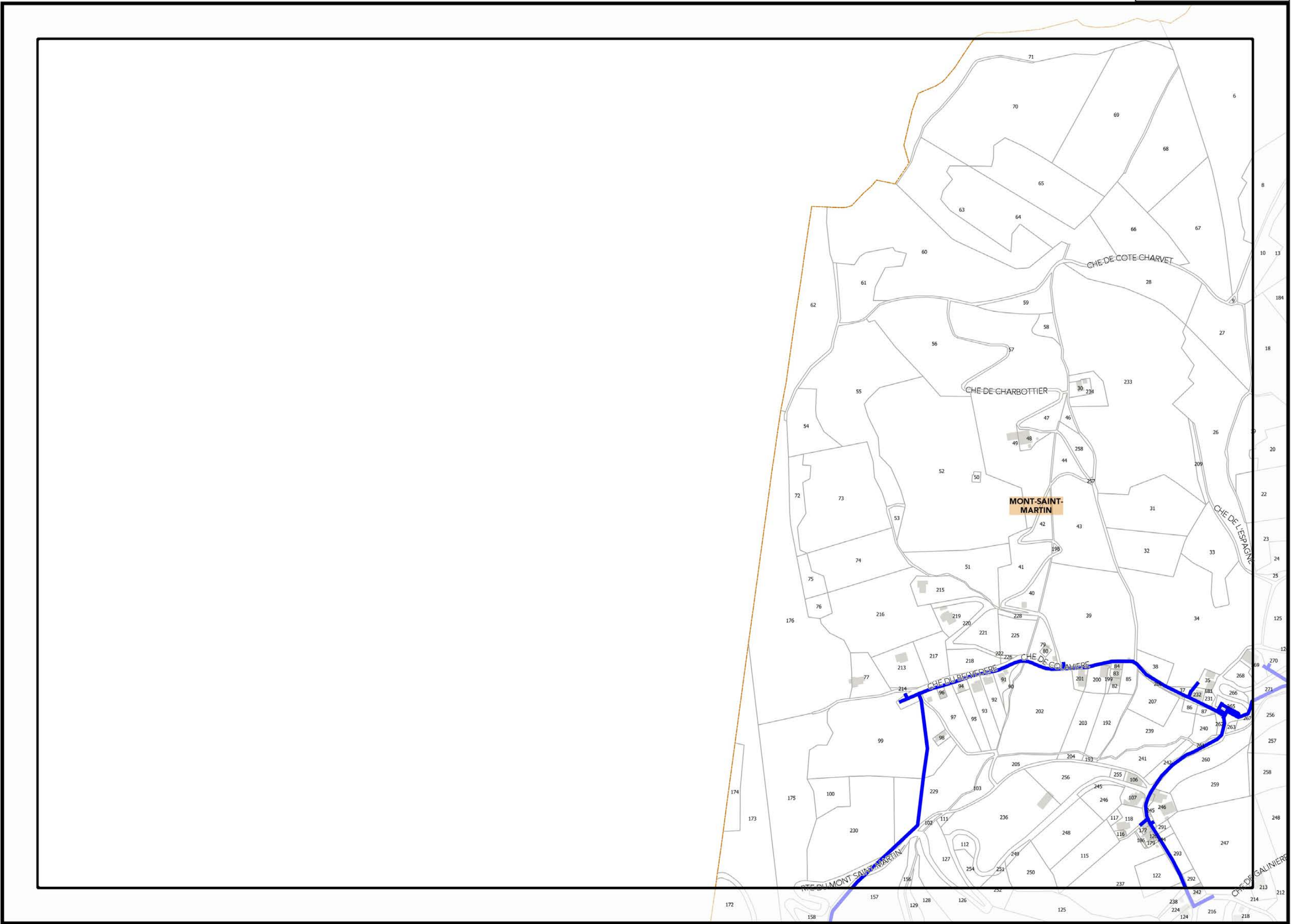
Sources :
@ DGFIP Cadastre 2016
@ DREAL Auvergne Rhône-Alpes



Légende: se référer aux premières pages de l'atlas

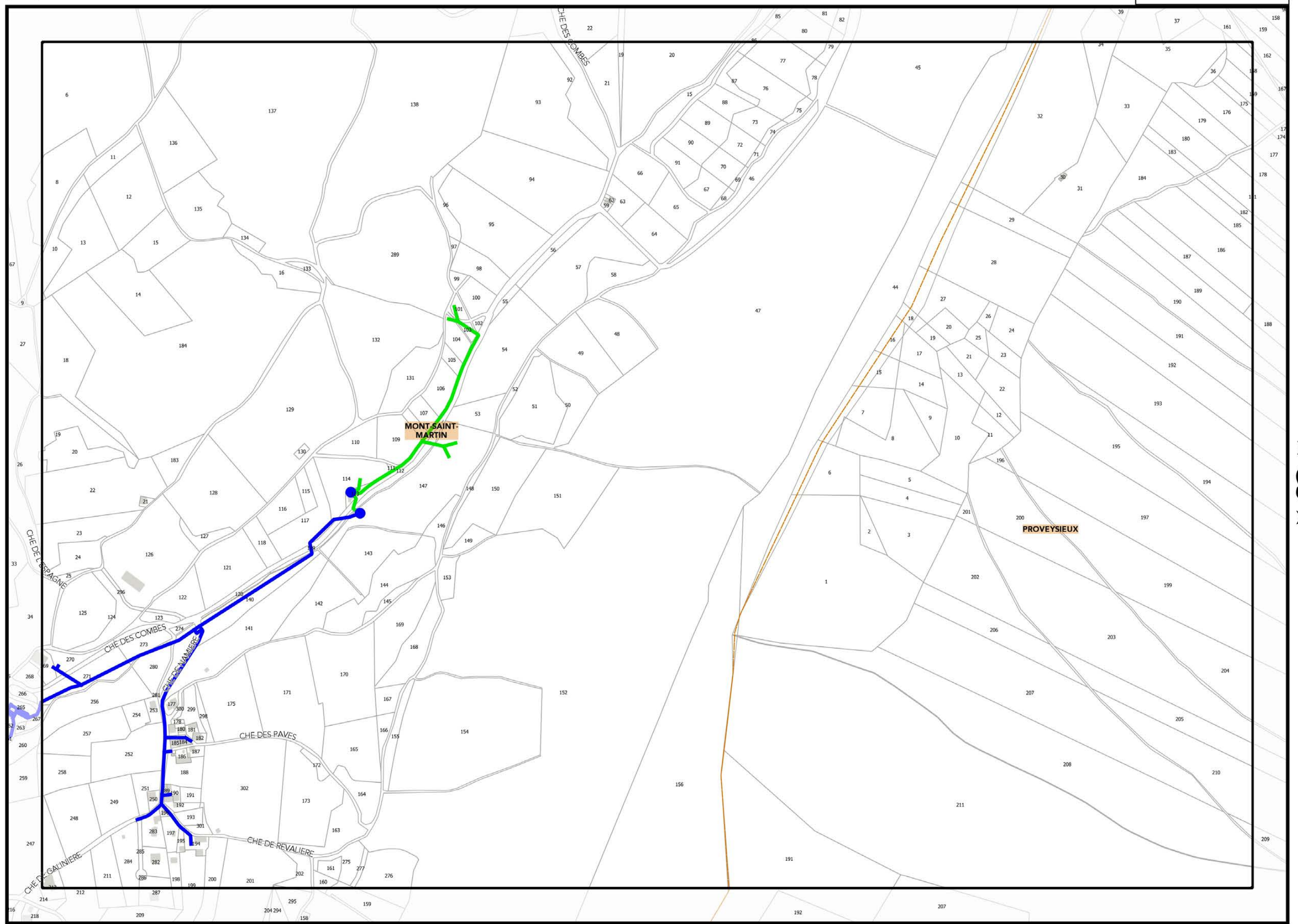
Sources :
 @ DGFIP Cadastre 2016
 @ DREAL Auvergne Rhône-Alpes





Légende: se référer aux premières pages de l'atlas

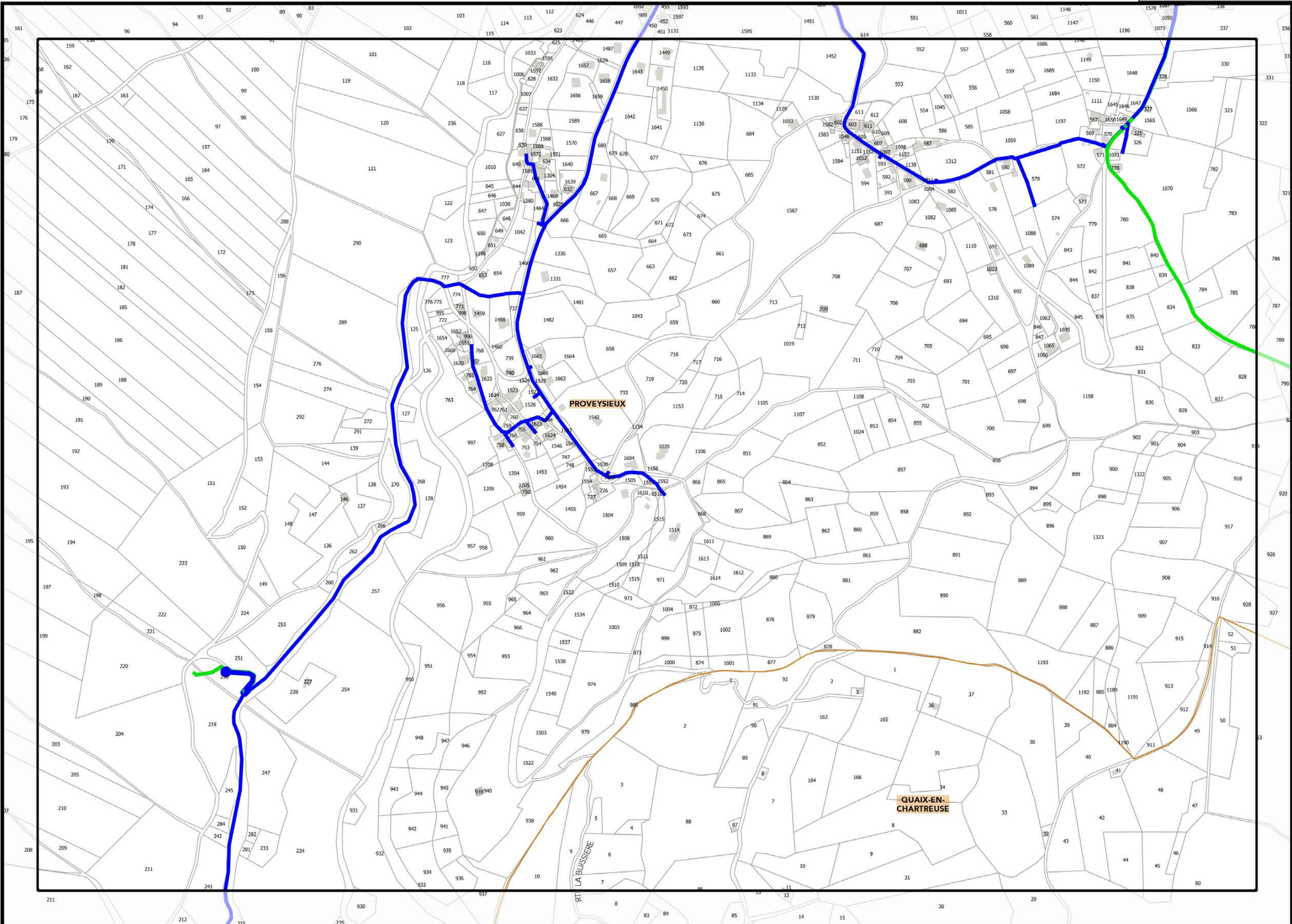
Sources :
@ DGFIP Cadastre 2016
@ DREAL Auvergne Rhône-Alpes



Légende: se référer aux premières pages de l'atlas

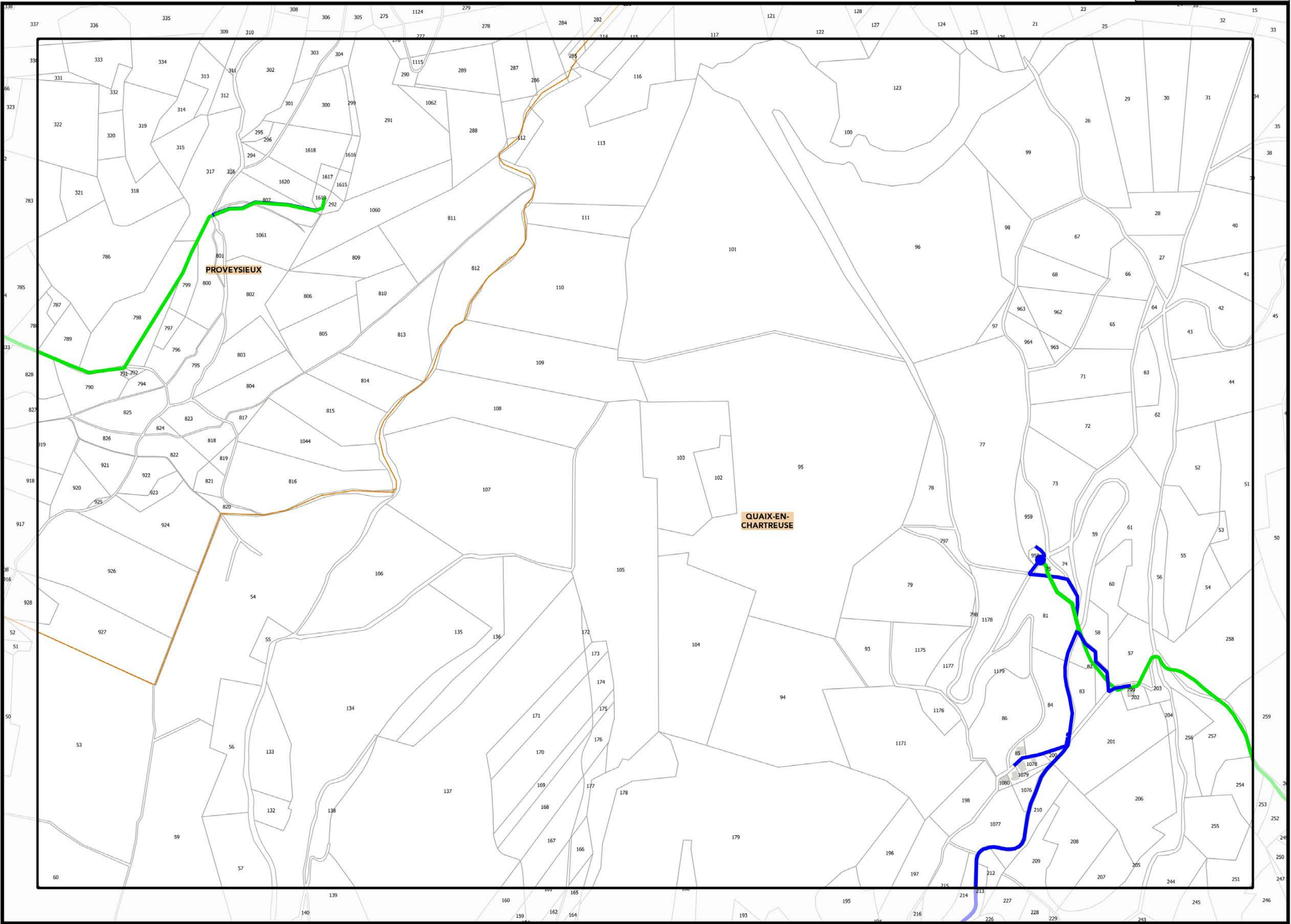
Sources :
@ DGFIP Cadastre 2016
@ DREAL Auvergne Rhône-Alpes





▲ F5 ▲

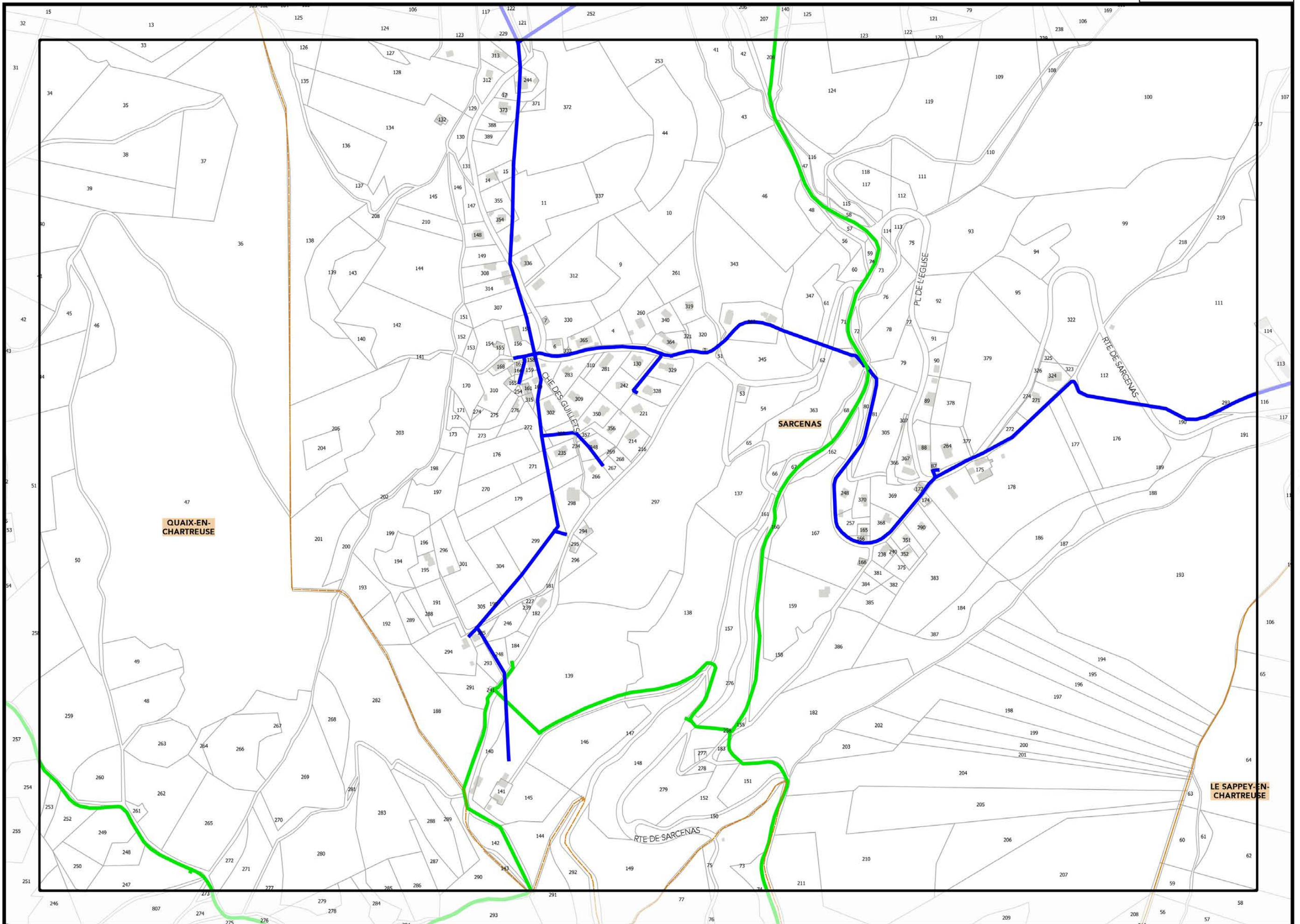
▼ SH ▼



Légende: se référer aux premières pages de l'atlas

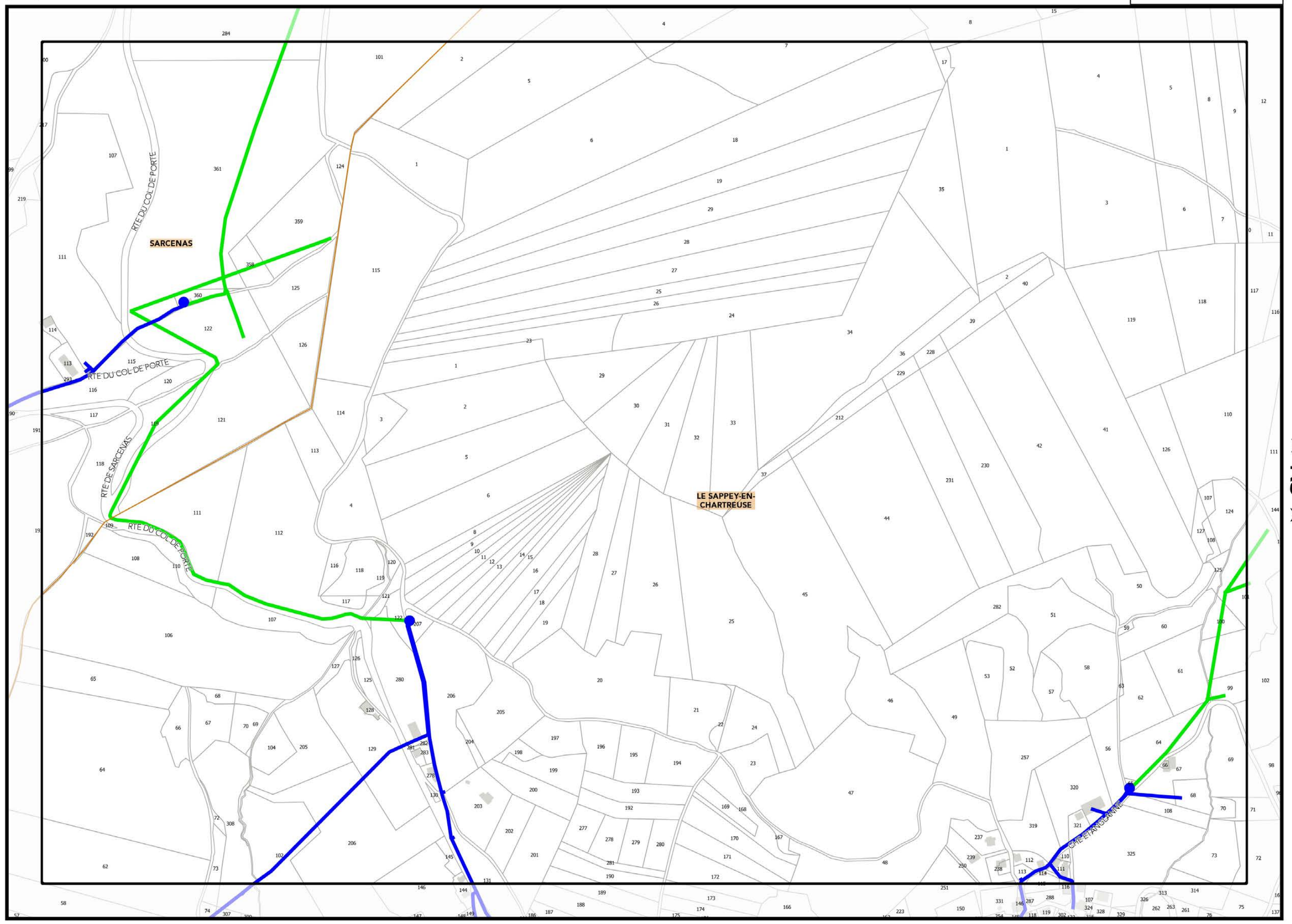
Sources :
@ DGFIP Cadastre 2016
@ DREAL Auvergne Rhône-Alpes





Légende: se référer aux premières pages de l'atlas

Sources :
@ DGFIP Cadastre 2016
@ DREAL Auvergne Rhône-Alpes



Légende: se référer aux premières pages de l'atlas

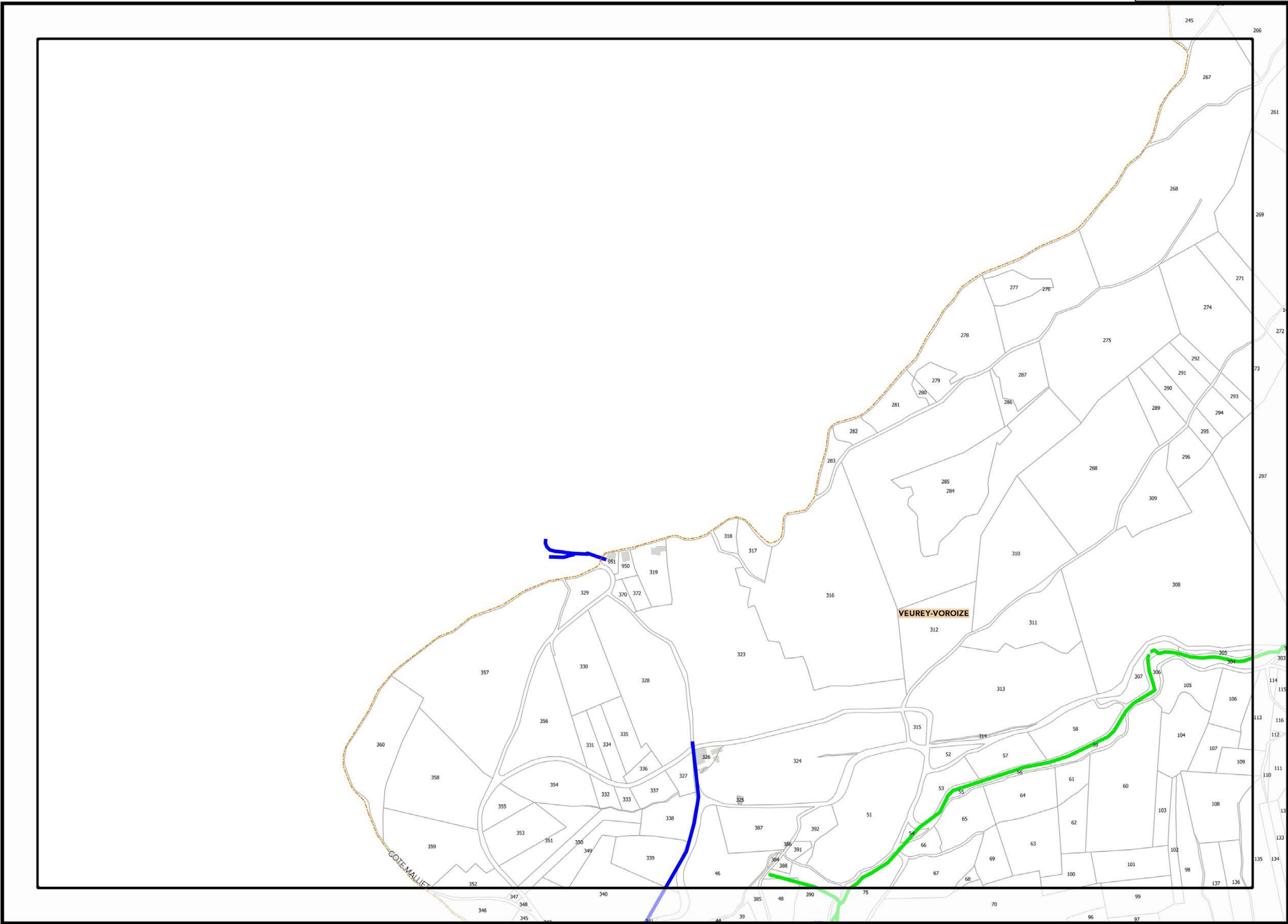
Sources :
@ DGFIP Cadastre 2016
@ DREAL Auvergne Rhône-Alpes



Légende: se référer aux premières pages de l'atlas

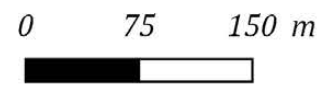
Sources :
@ DGFIP Cadastre 2016
@ DREAL Auvergne Rhône-Alpes

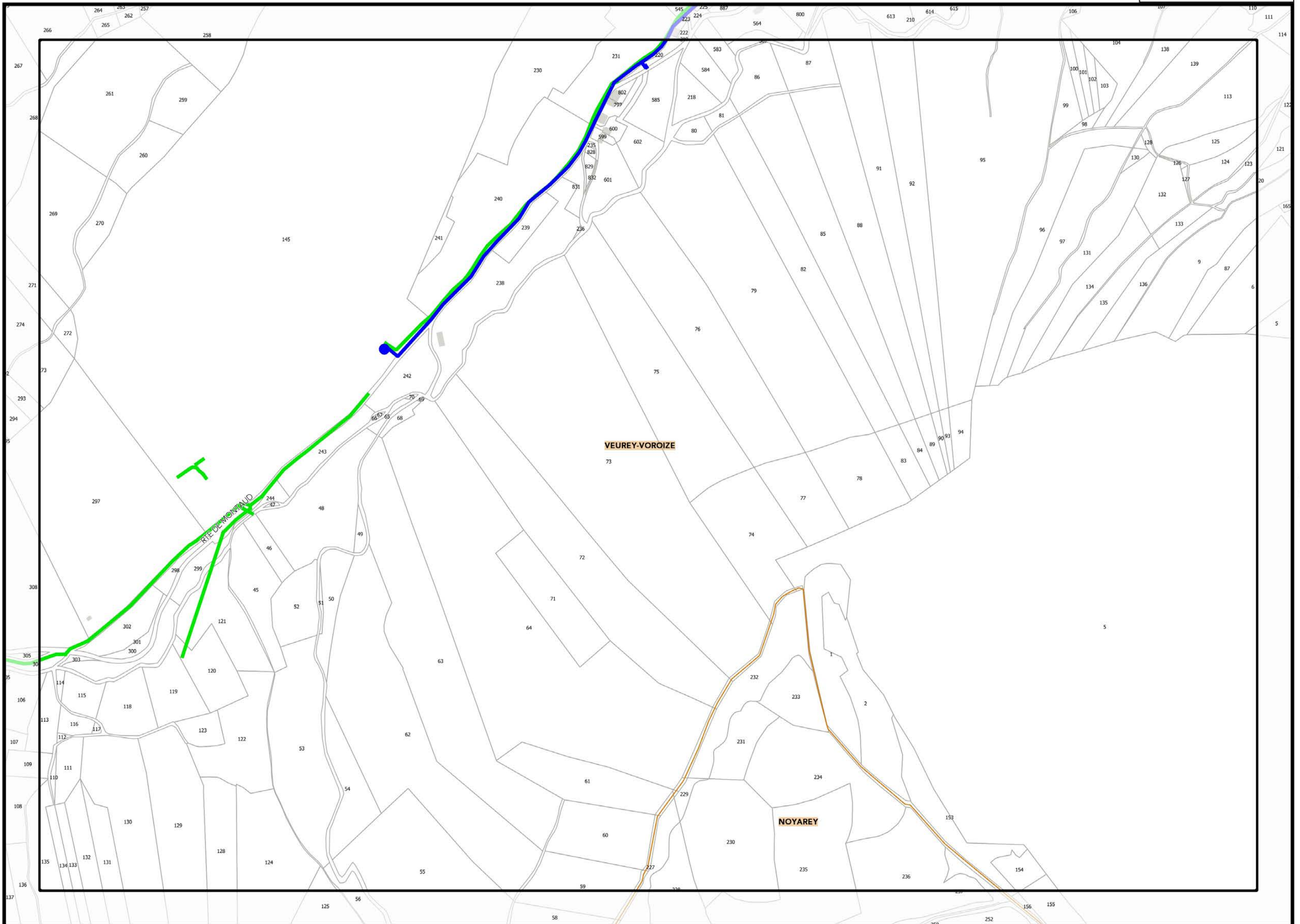




Légende: se référer aux premières pages de l'atlas

Sources :
@ DGFIP Cadastre 2016
@ DREAL Auvergne Rhône-Alpes

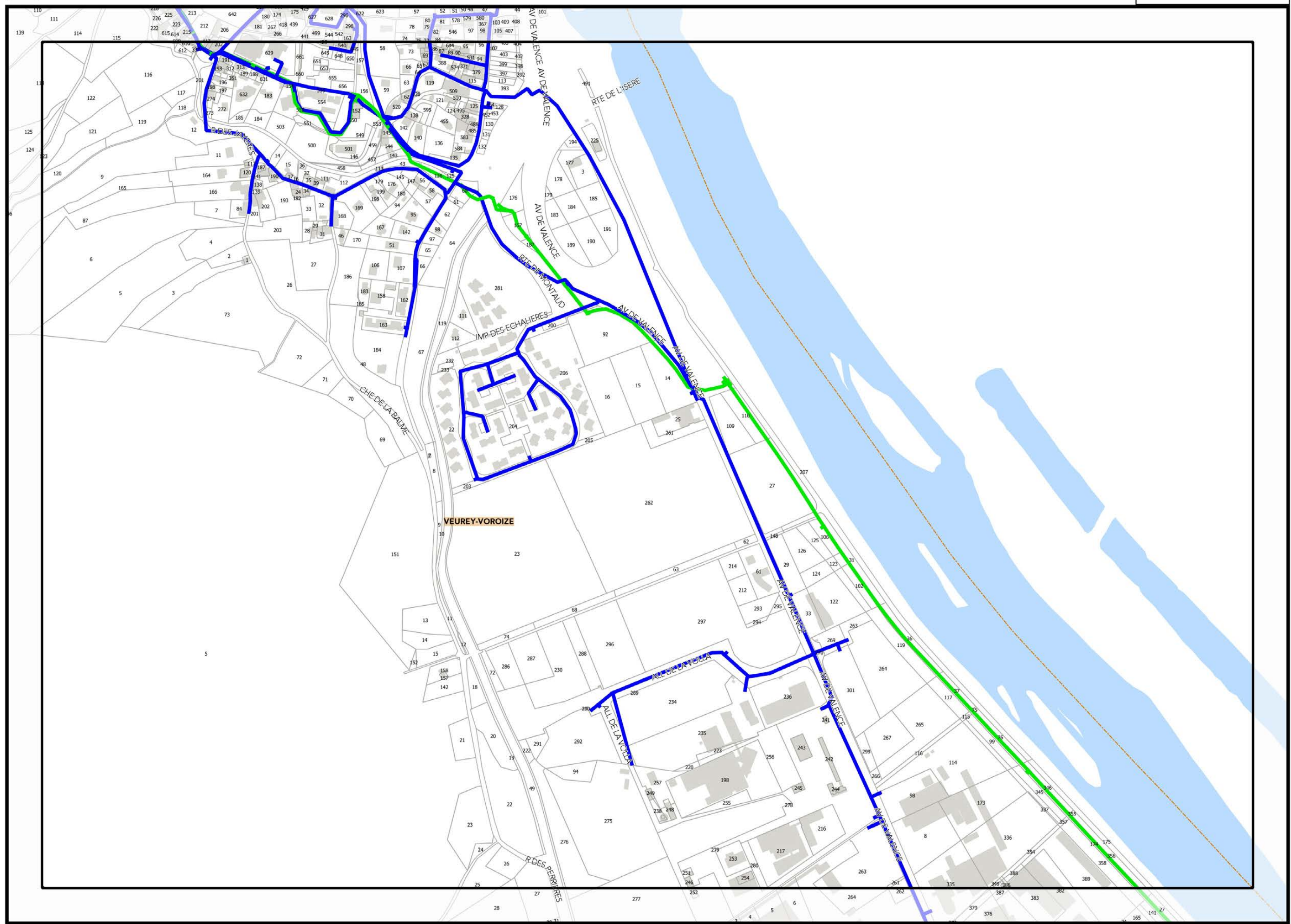




Légende: se référer aux premières pages de l'atlas

Sources :
@ DGFIP Cadastre 2016
@ DREAL Auvergne Rhône-Alpes

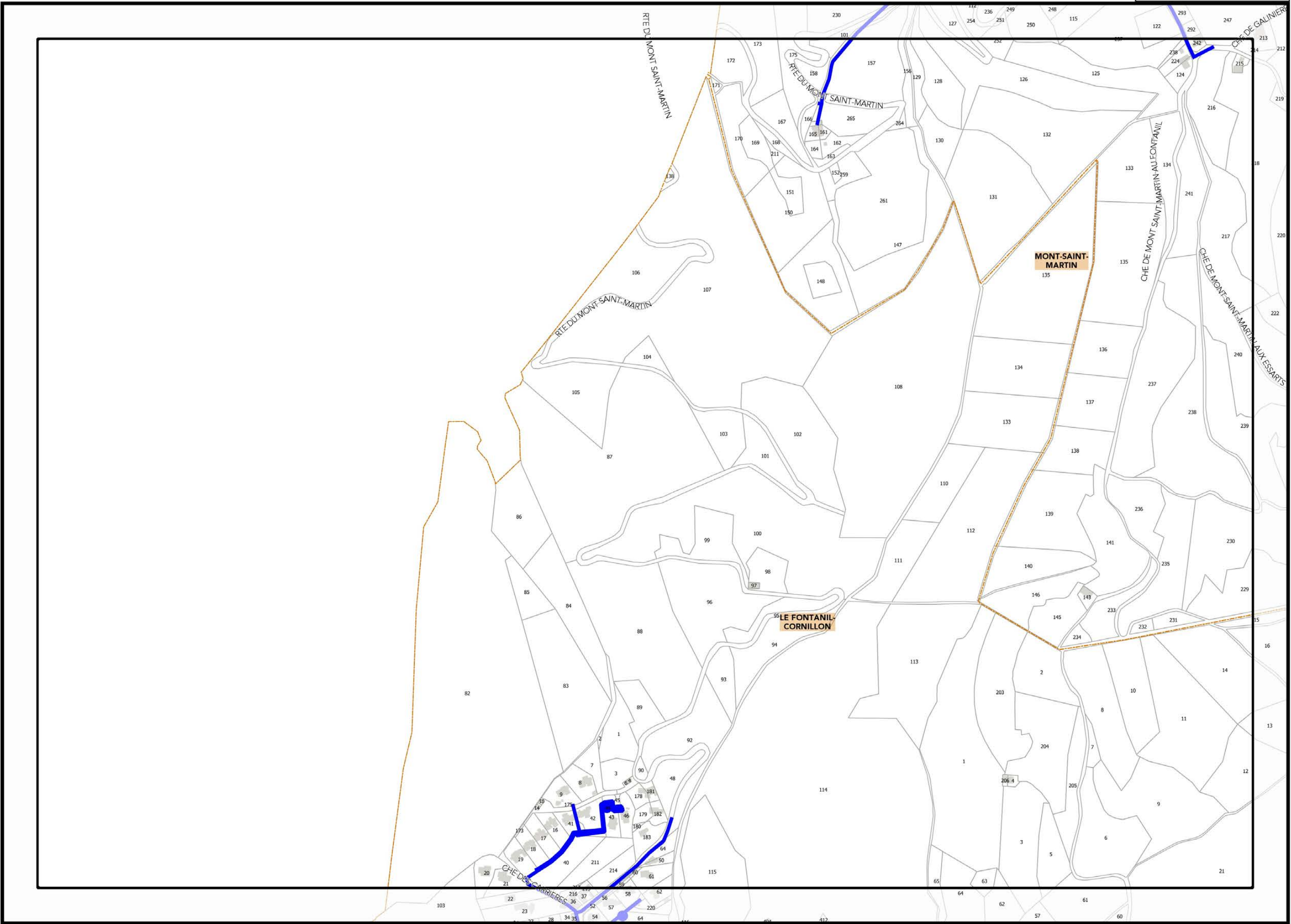




Légende: se référer aux premières pages de l'atlas

Sources :
 @ DGFIP Cadastre 2016
 @ DREAL Auvergne Rhône-Alpes





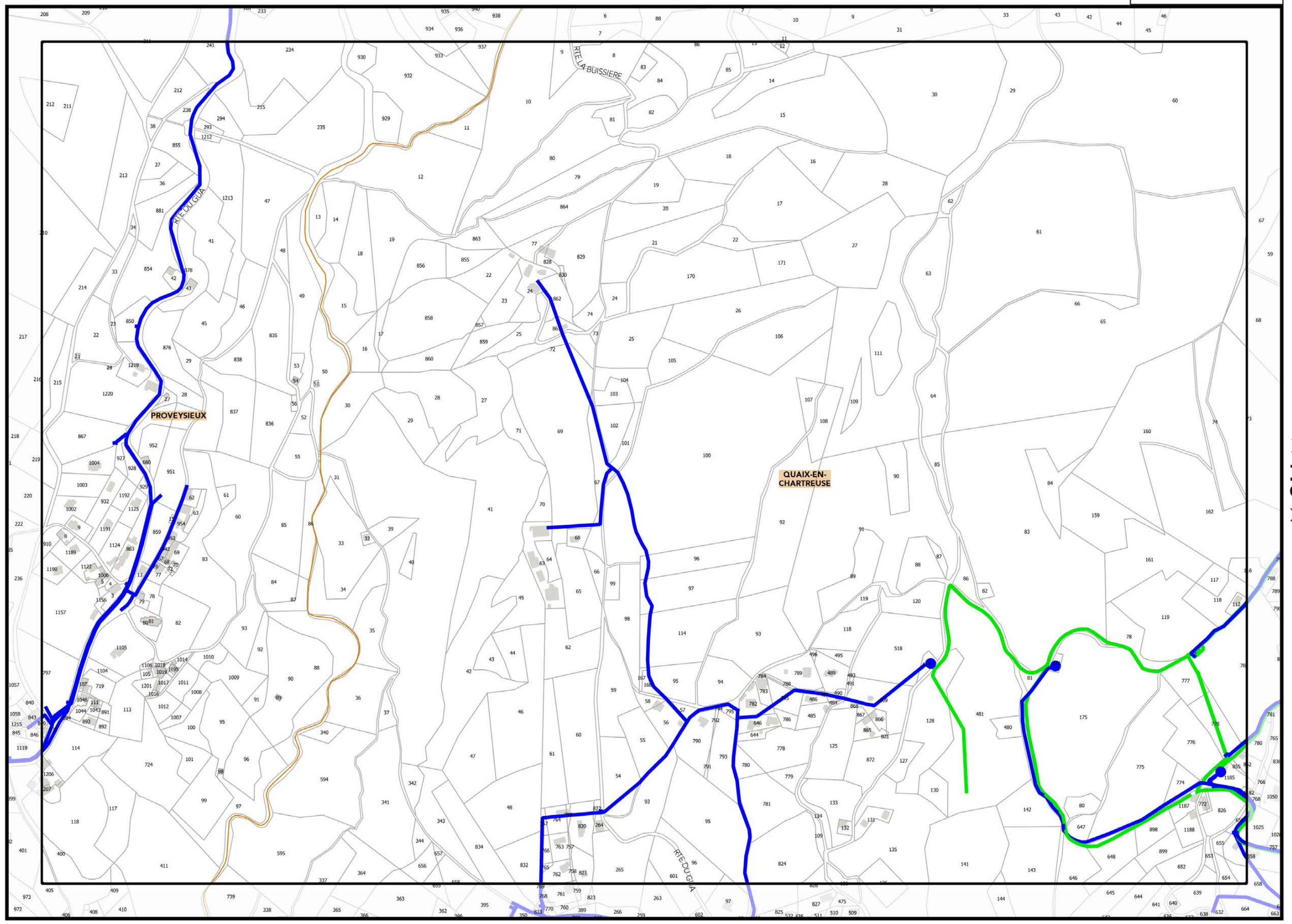
Légende: se référer aux premières pages de l'atlas

Sources :
@ DGFIP Cadastre 2016
@ DREAL Auvergne Rhône-Alpes



Légende: se référer aux premières pages de l'atlas

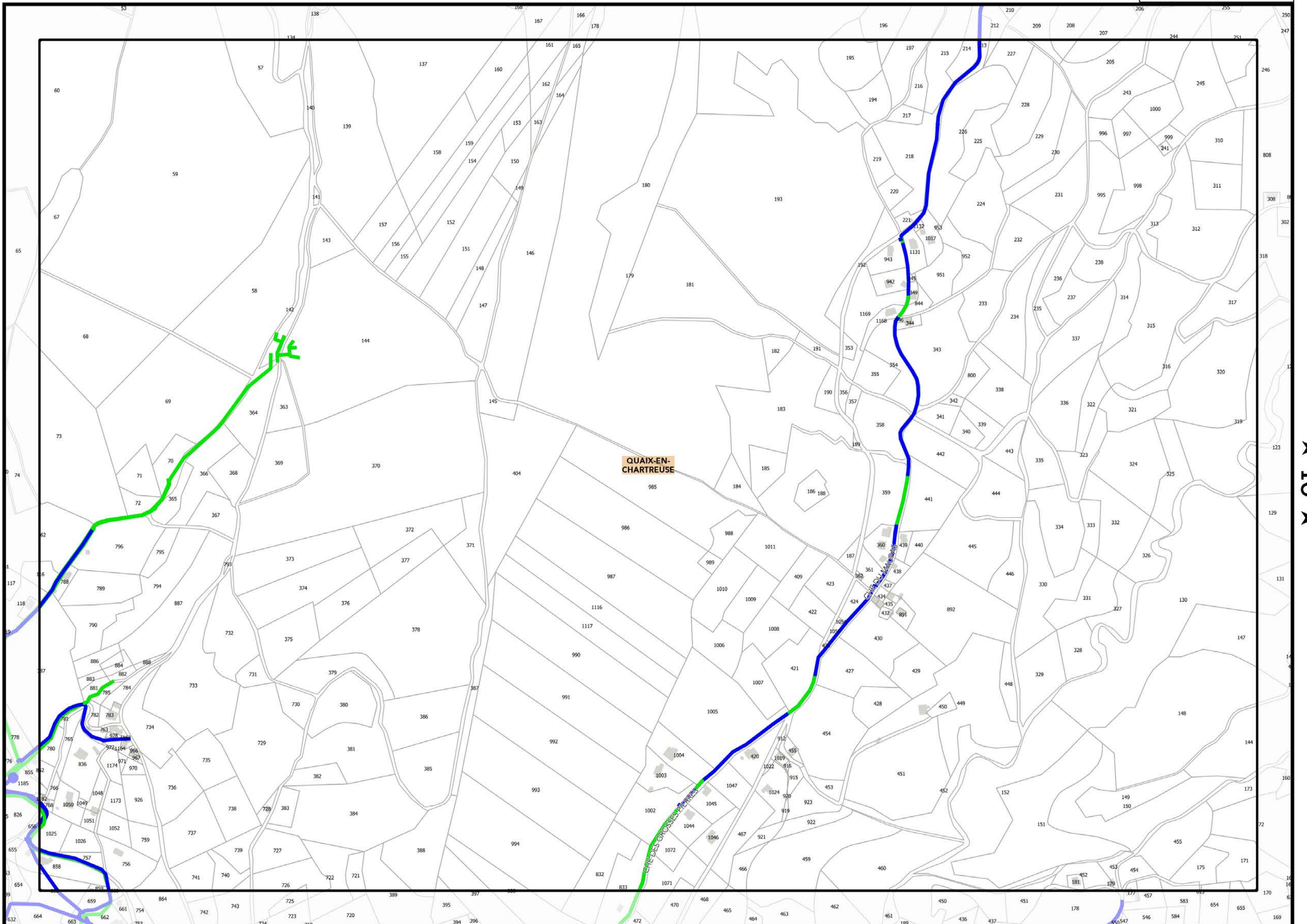
Sources :
@ DGFIP Cadastre 2016
@ DREAL Auvergne Rhône-Alpes



Légende: se référer aux premières pages de l'atlas

Sources :
@ DGFIP Cadastre 2016
@ DREAL Auvergne Rhône-Alpes

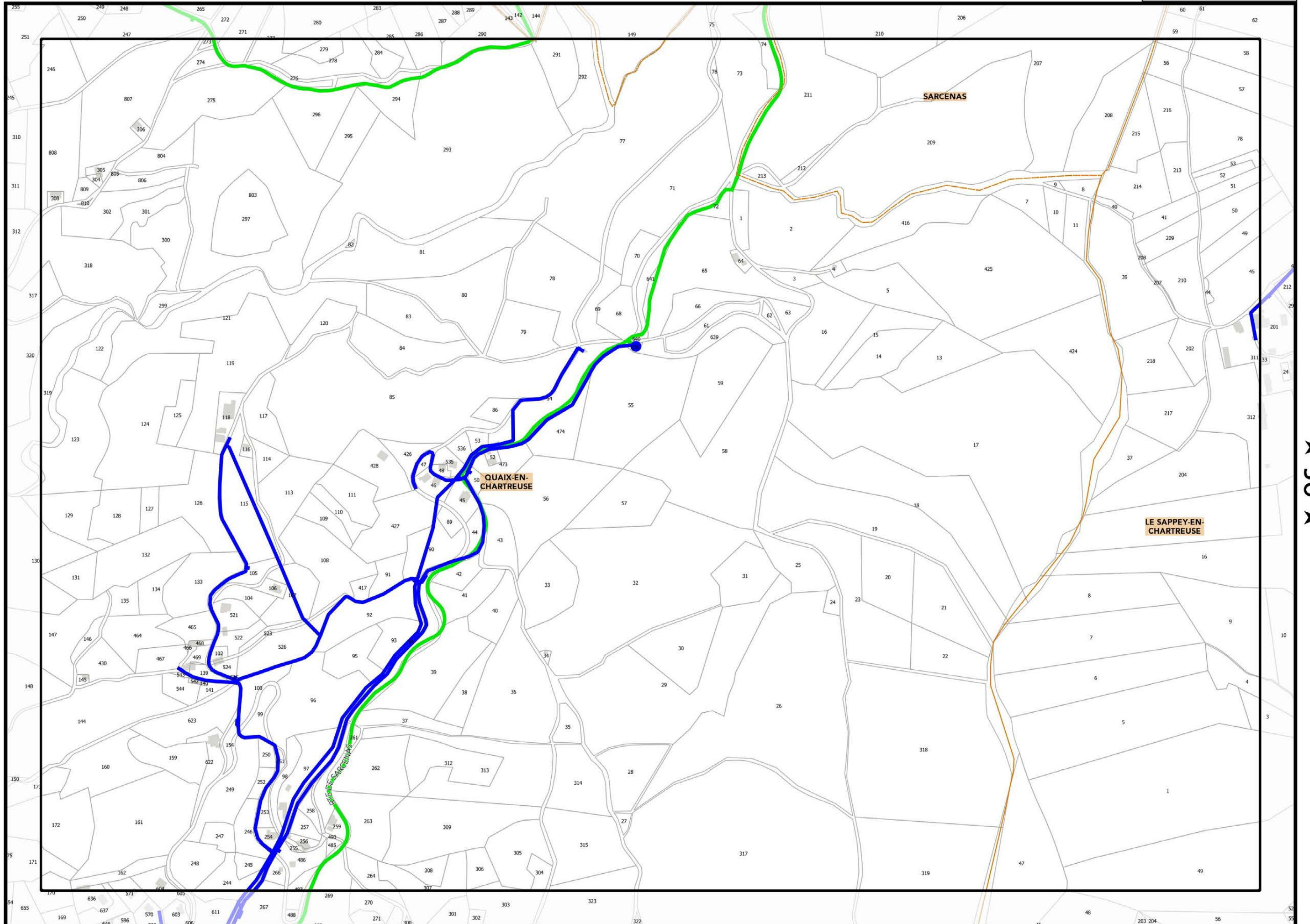




Légende: se référer aux premières pages de l'atlas

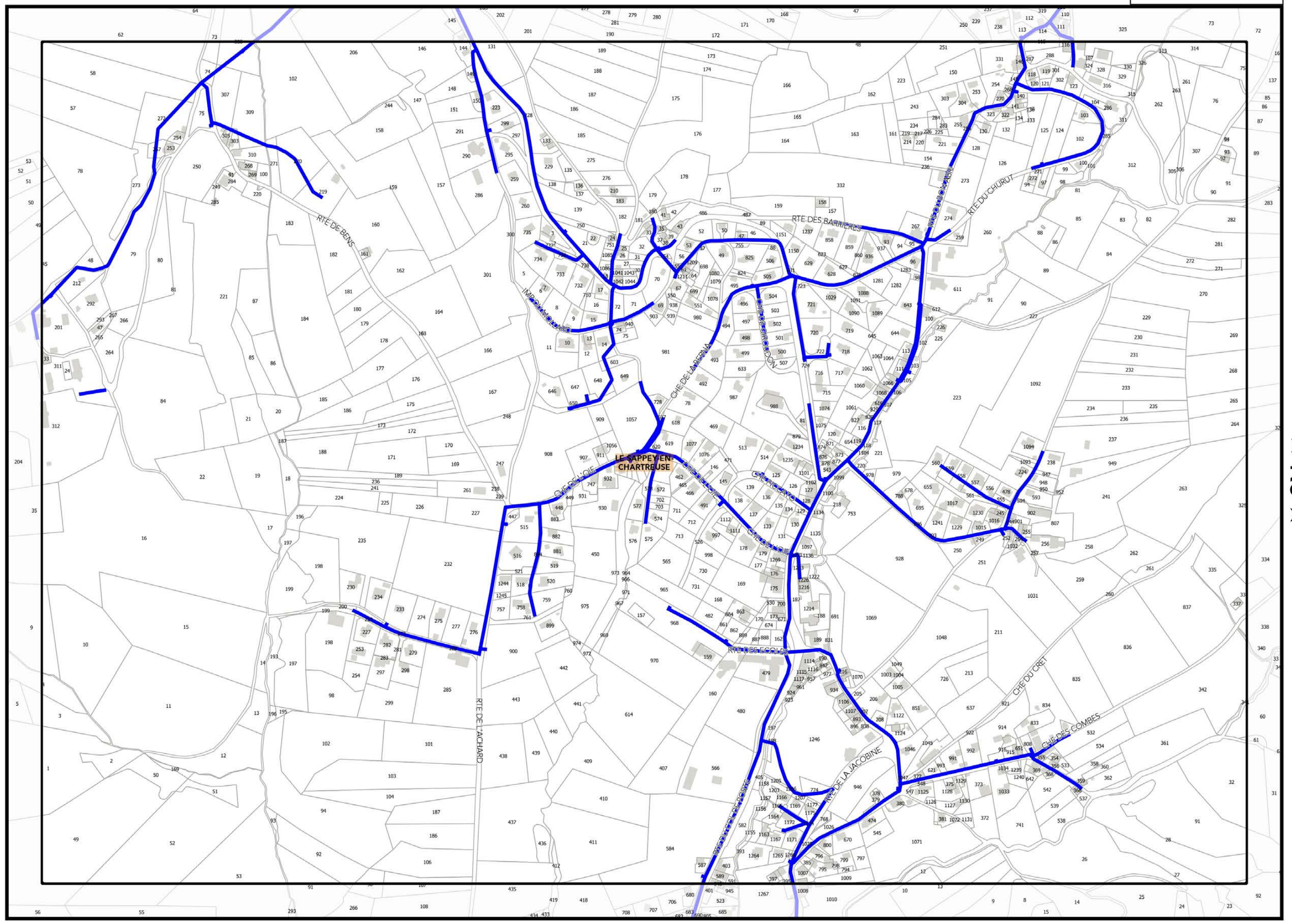
Sources :
@ DGFIP Cadastre 2016
@ DREAL Auvergne Rhône-Alpes

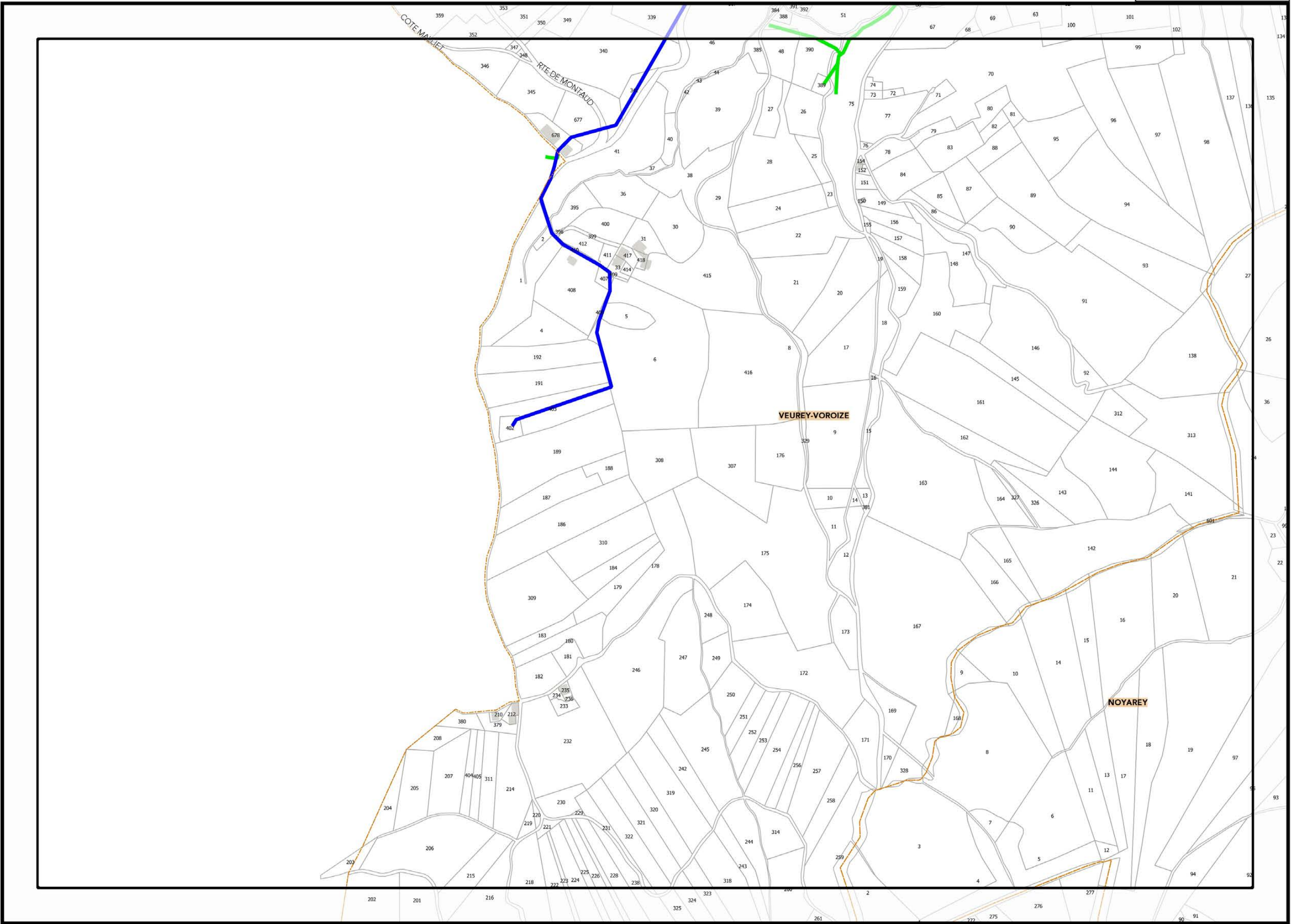




Légende: se référer aux premières pages de l'atlas

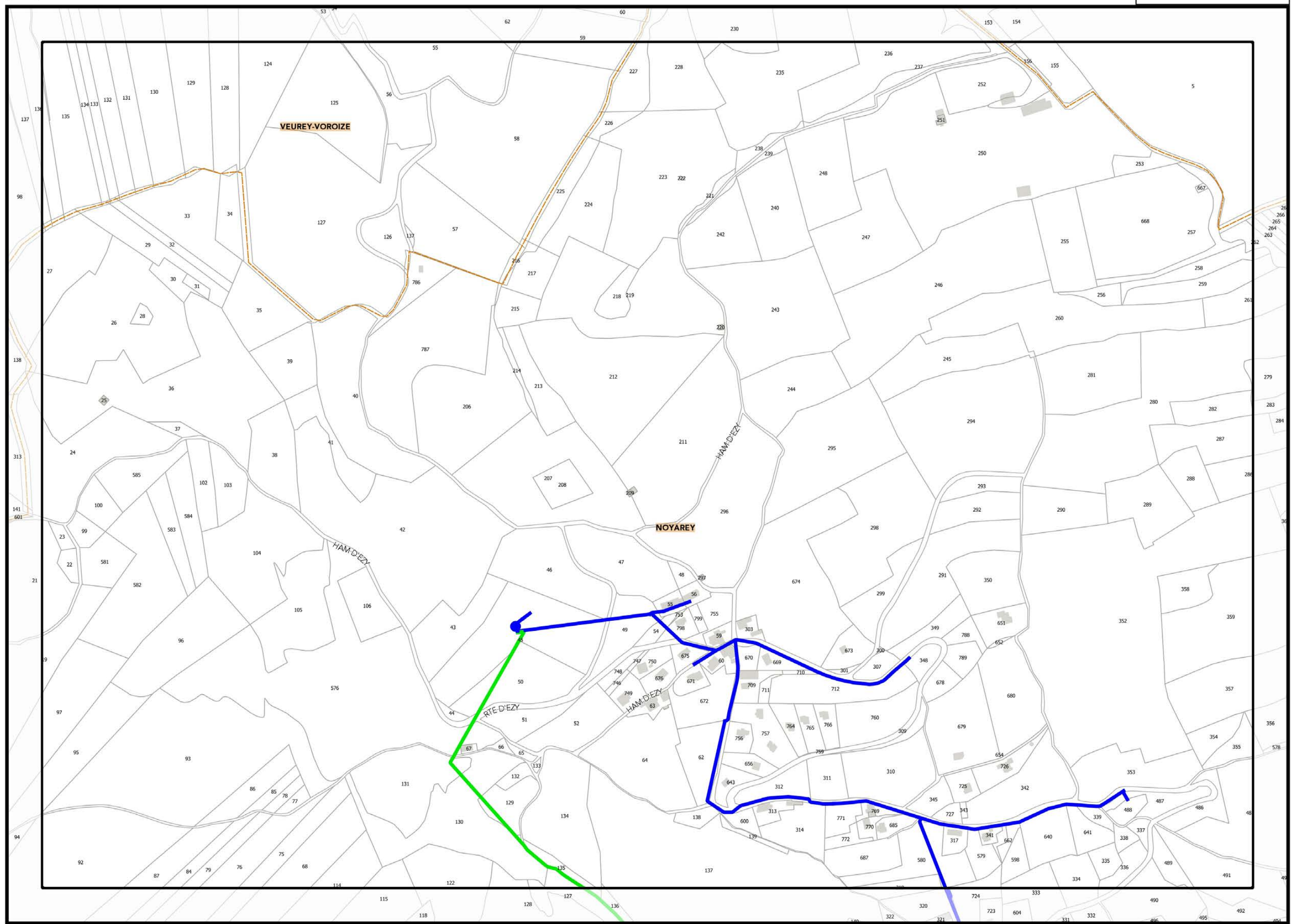
Sources :
@ DGFIP Cadastre 2016
@ DREAL Auvergne Rhône-Alpes





Légende: se référer aux premières pages de l'atlas

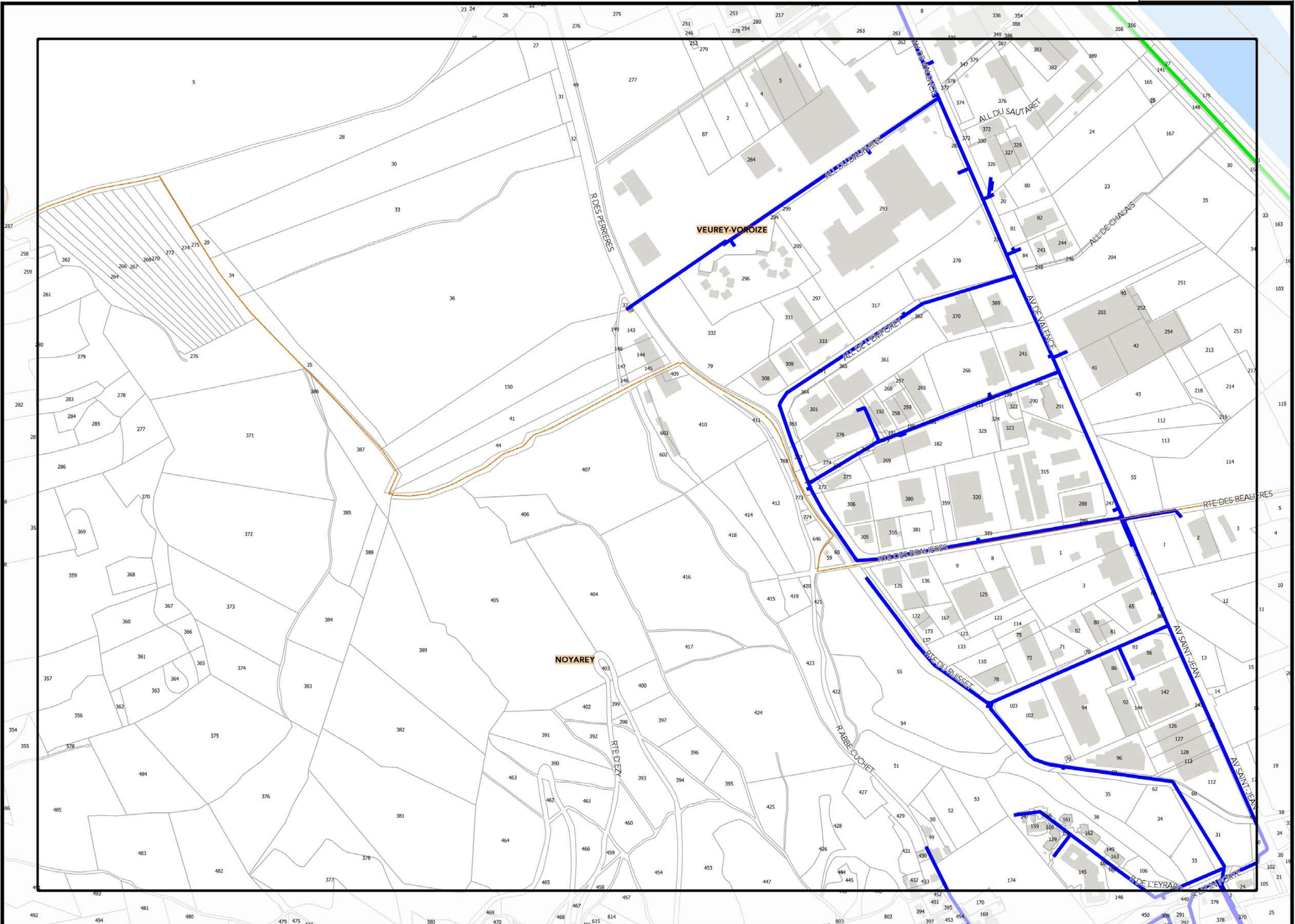
Sources :
@ DGFIP Cadastre 2016
@ DREAL Auvergne Rhône-Alpes



Légende: se référer aux premières pages de l'atlas

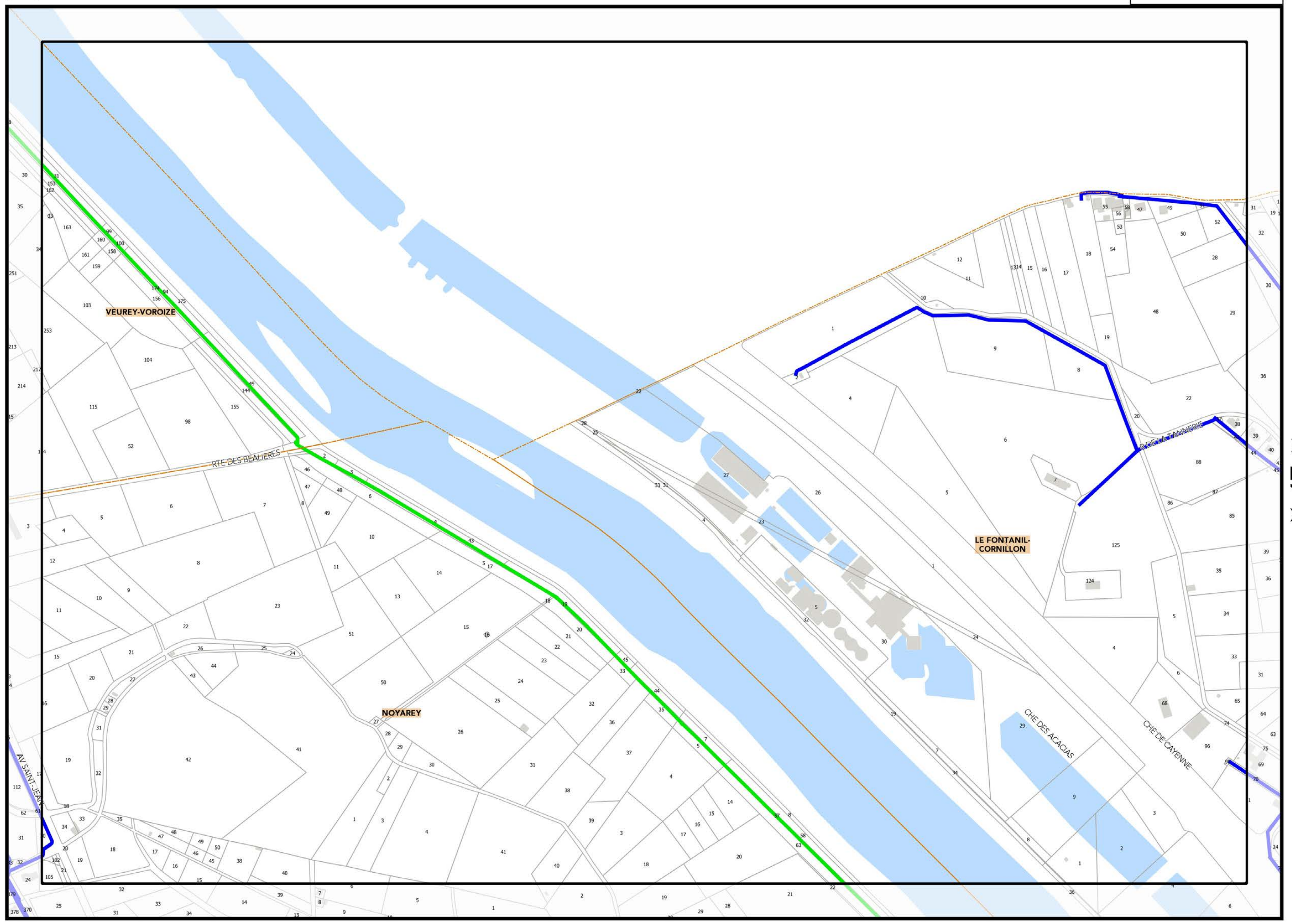
Sources :
@ DGFIP Cadastre 2016
@ DREAL Auvergne Rhône-Alpes





▲ B7 ▲

▼ D7 ▼

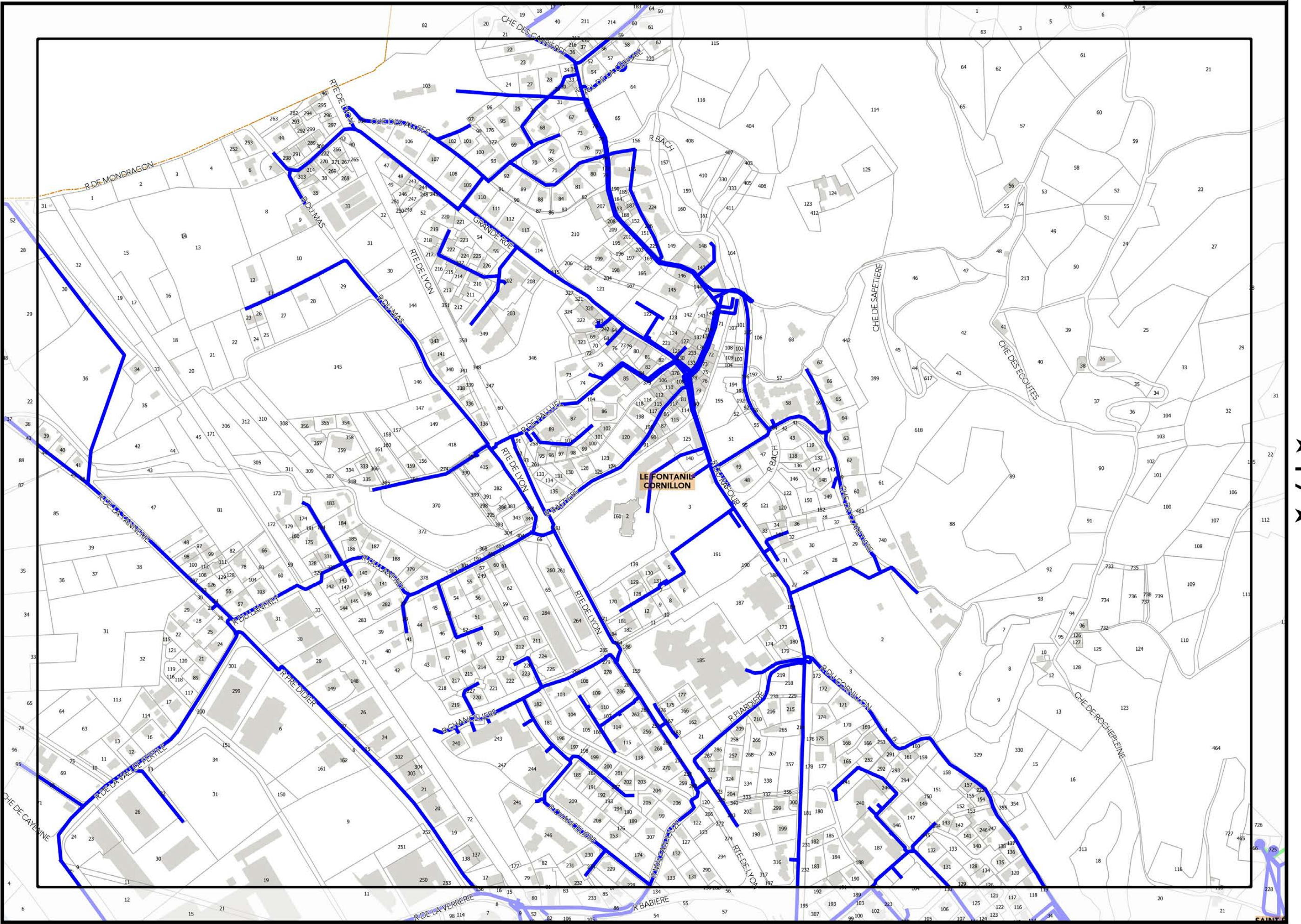


Légende: se référer aux premières pages de l'atlas

Sources :
@ DGFIP Cadastre 2016
@ DREAL Auvergne Rhône-Alpes

▼ D8 ▼

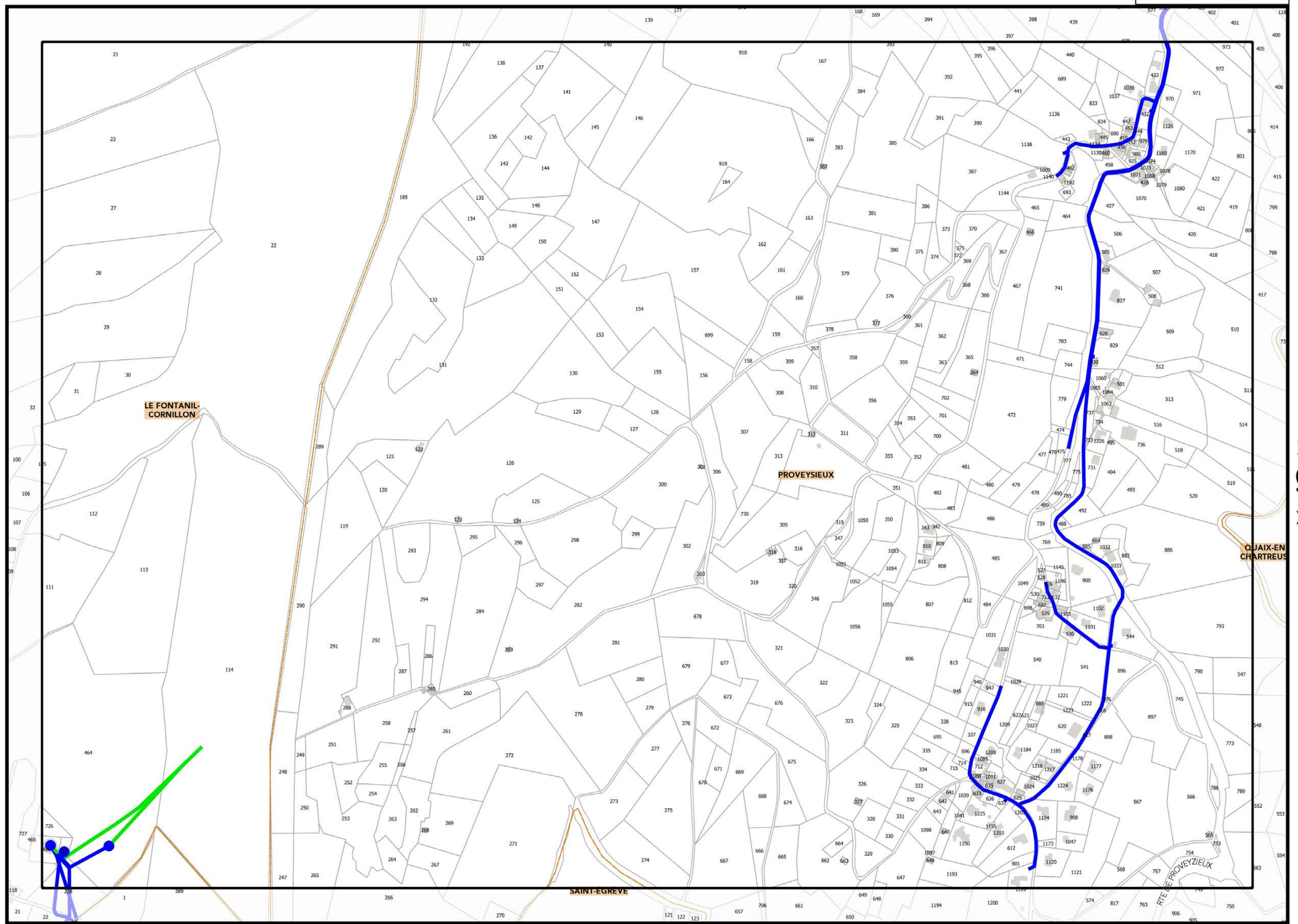




Légende: se référer aux premières pages de l'atlas

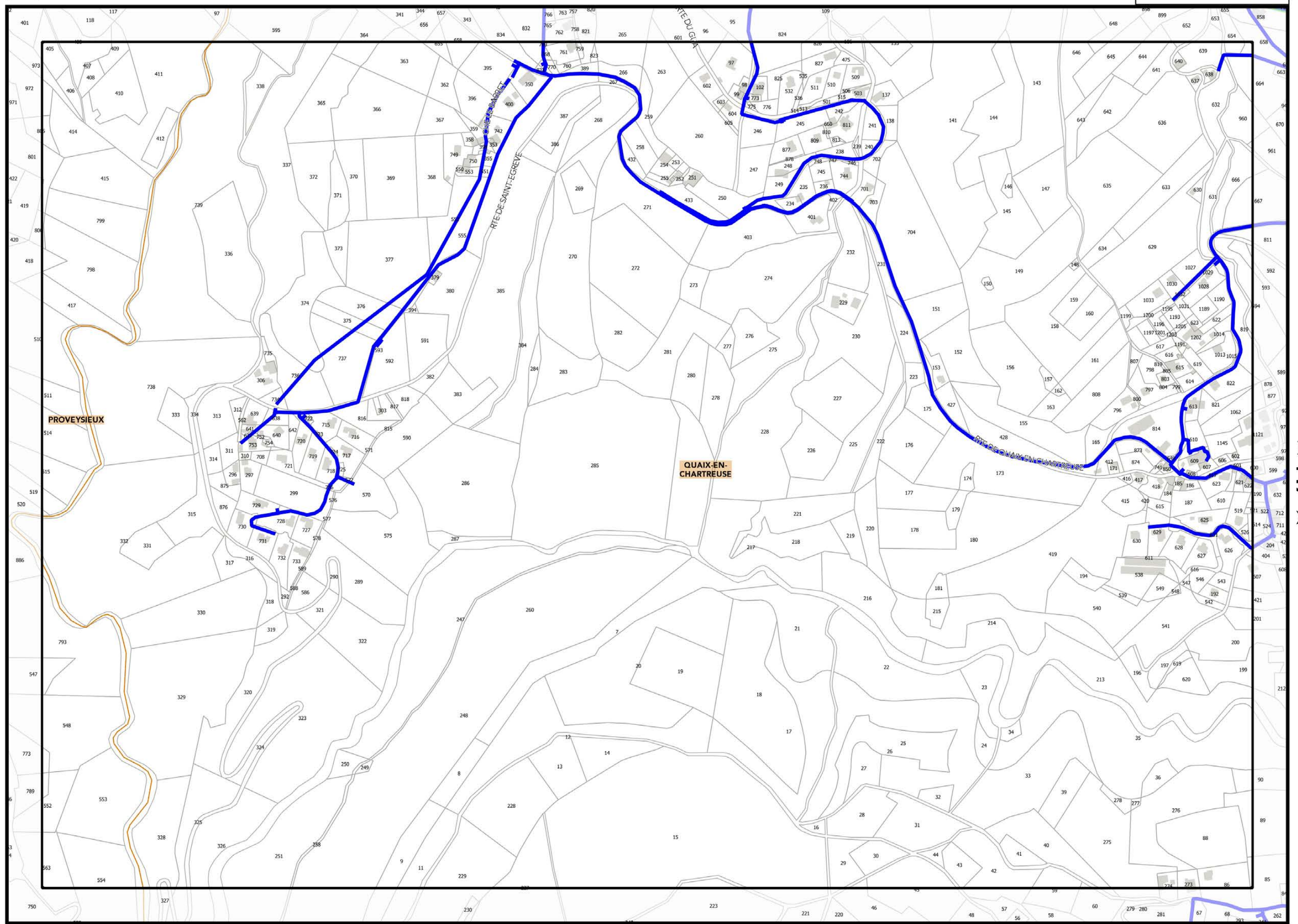
Sources :
@ DGFIP Cadastre 2016
@ DREAL Auvergne Rhône-Alpes





Légende: se référer aux premières pages de l'atlas

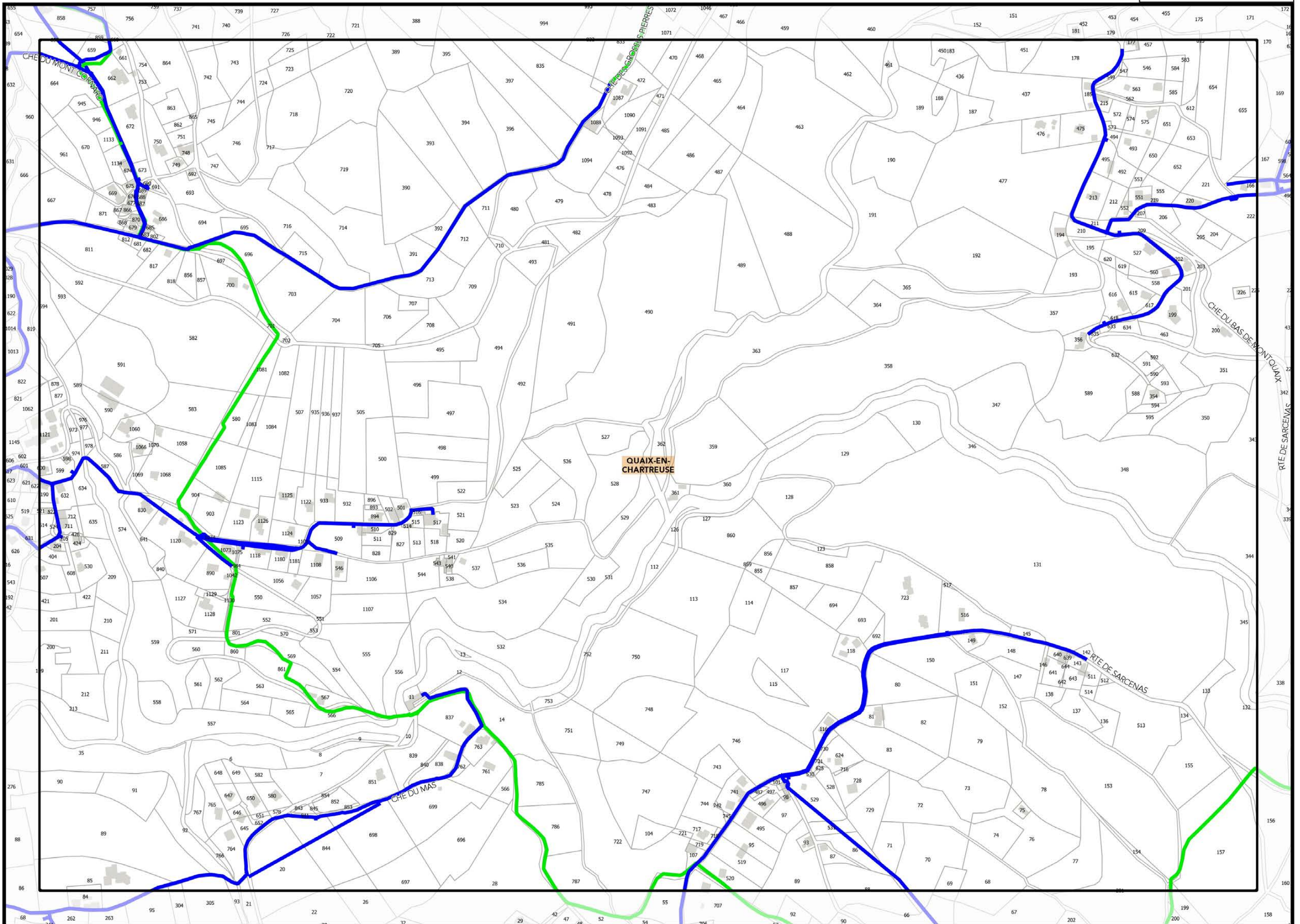
Sources :
@ DGFIP Cadastre 2016
@ DREAL Auvergne Rhône-Alpes



Légende: se référer aux premières pages de l'atlas

Sources :
@ DGFIP Cadastre 2016
@ DREAL Auvergne Rhône-Alpes



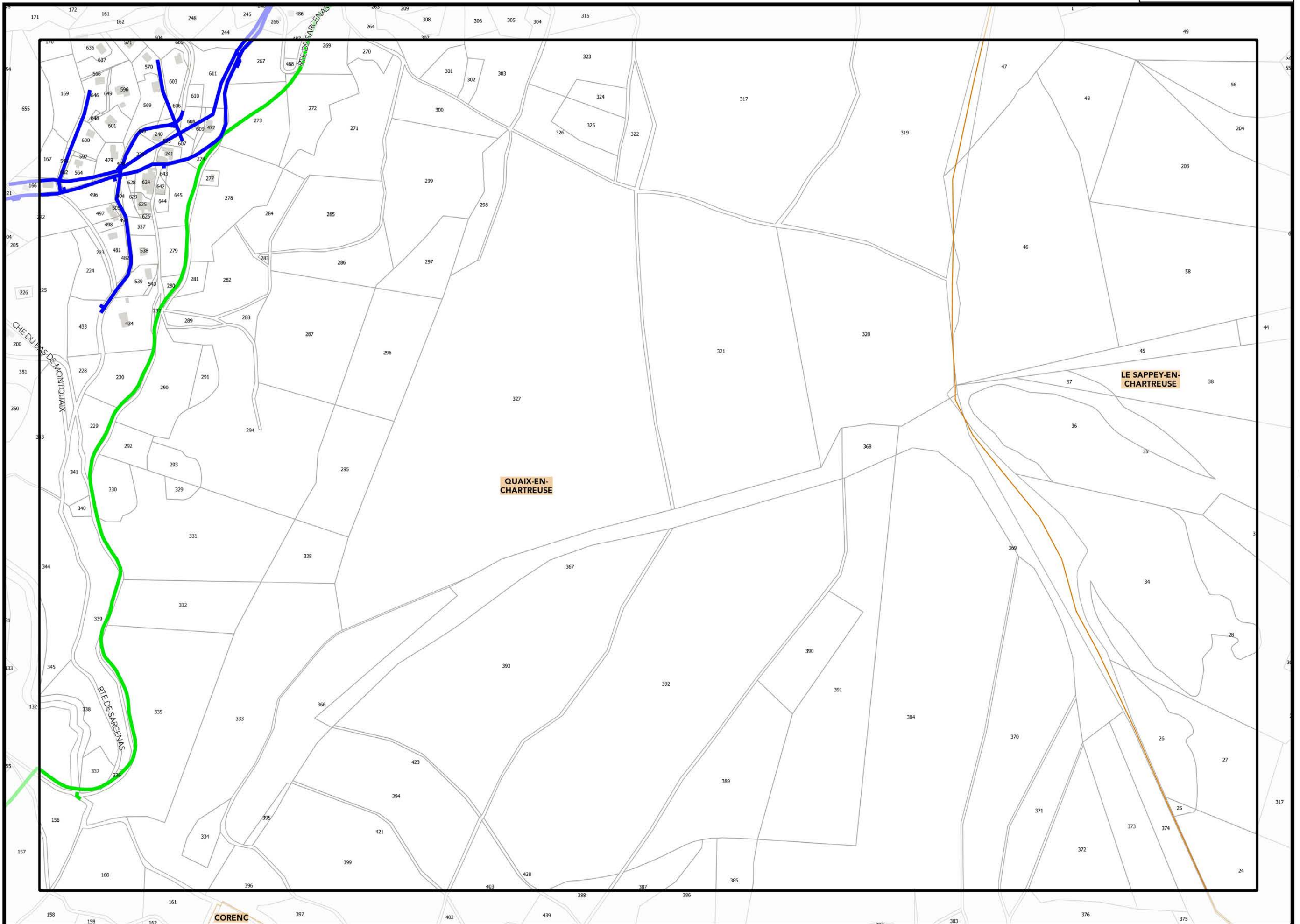


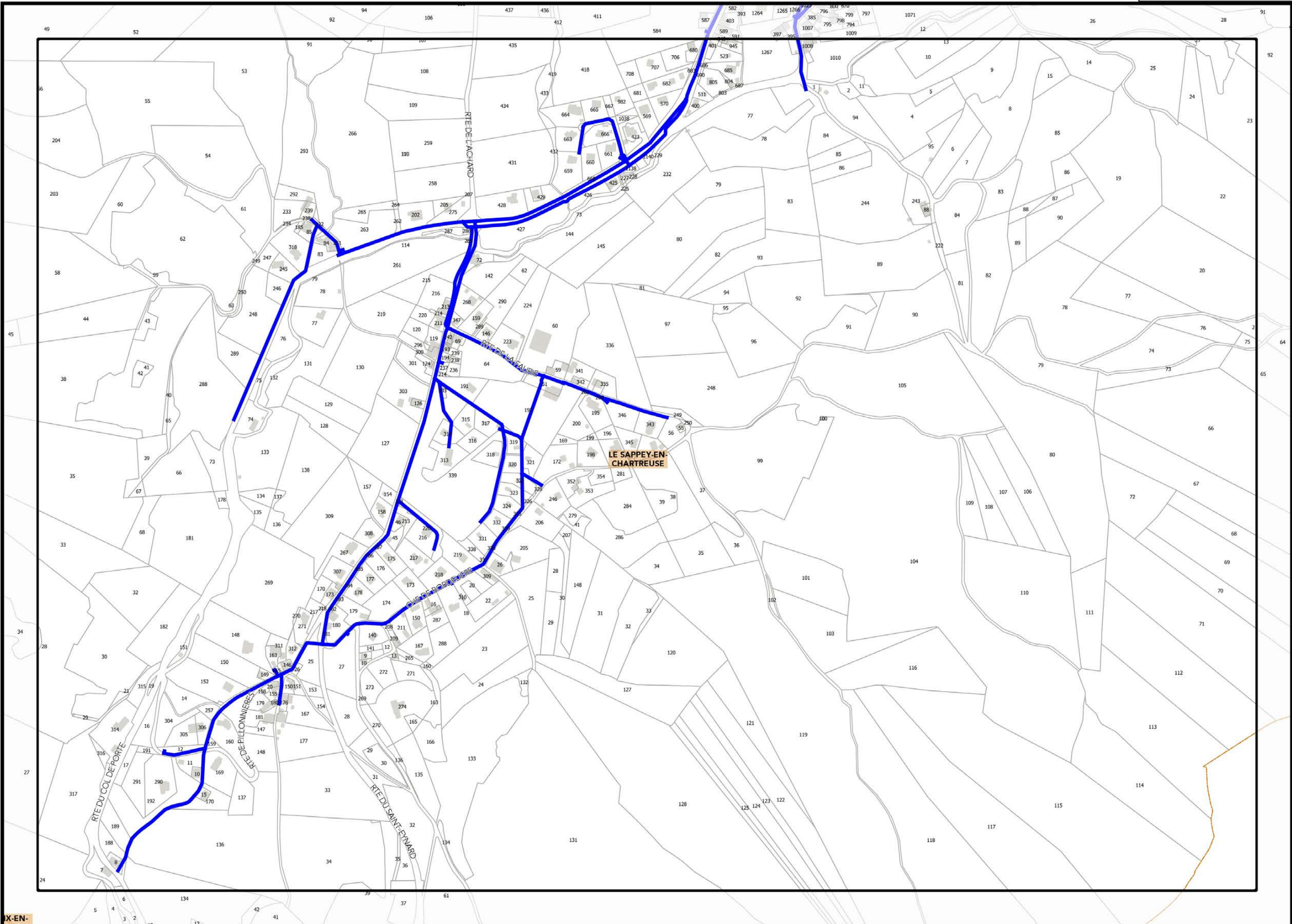
Légende: se référer aux premières pages de l'atlas

Sources :
@ DGFIP Cadastre 2016
@ DREAL Auvergne Rhône-Alpes

0 75 150 m





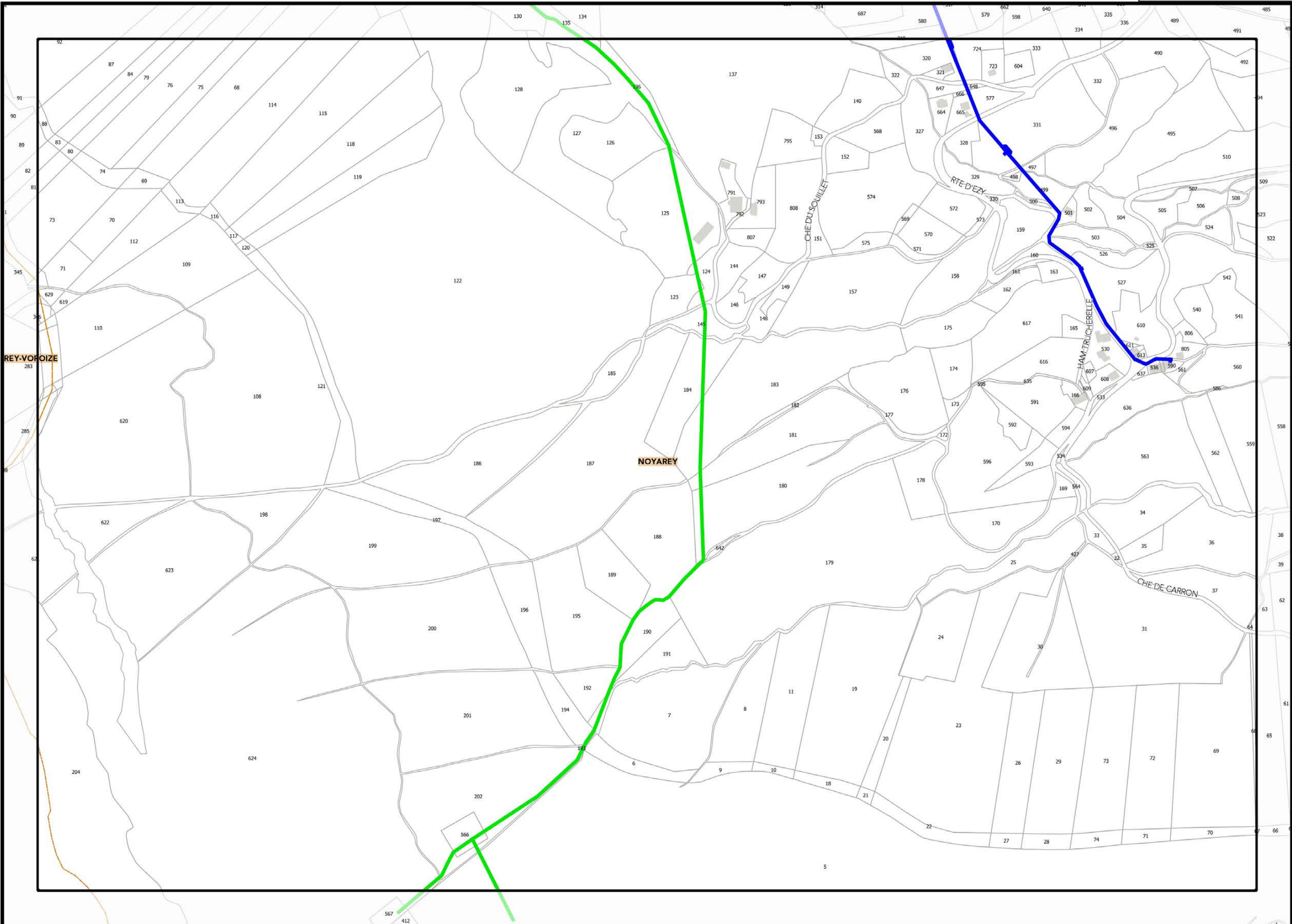


X-EN-

Légende: se référer aux premières pages de l'atlas

Sources :
 @ DGFIP Cadastre 2016
 @ DREAL Auvergne Rhône-Alpes



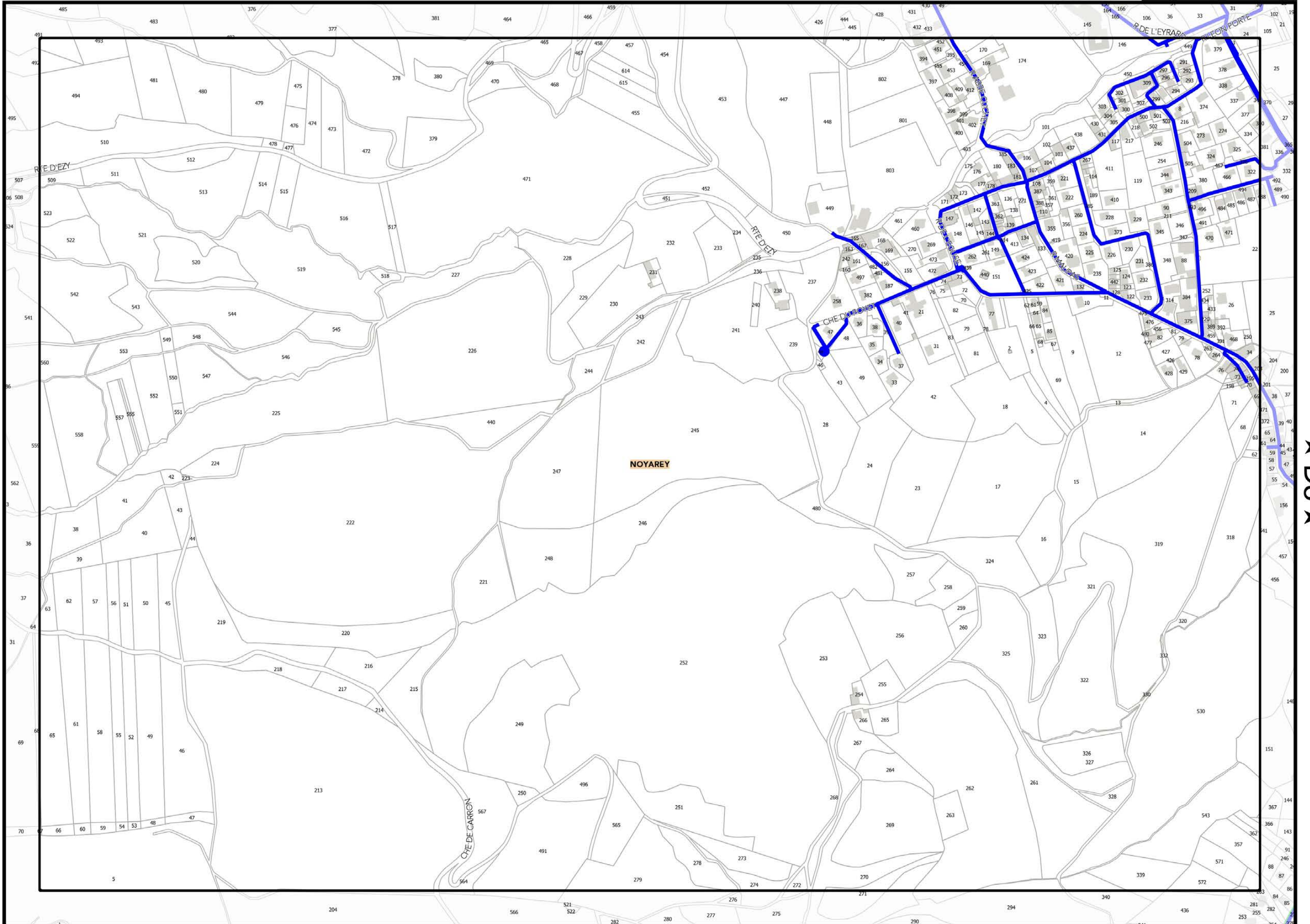


▲ C7 ▲

Planche n° C8

▲ B8 ▲

▼ 8D ▼



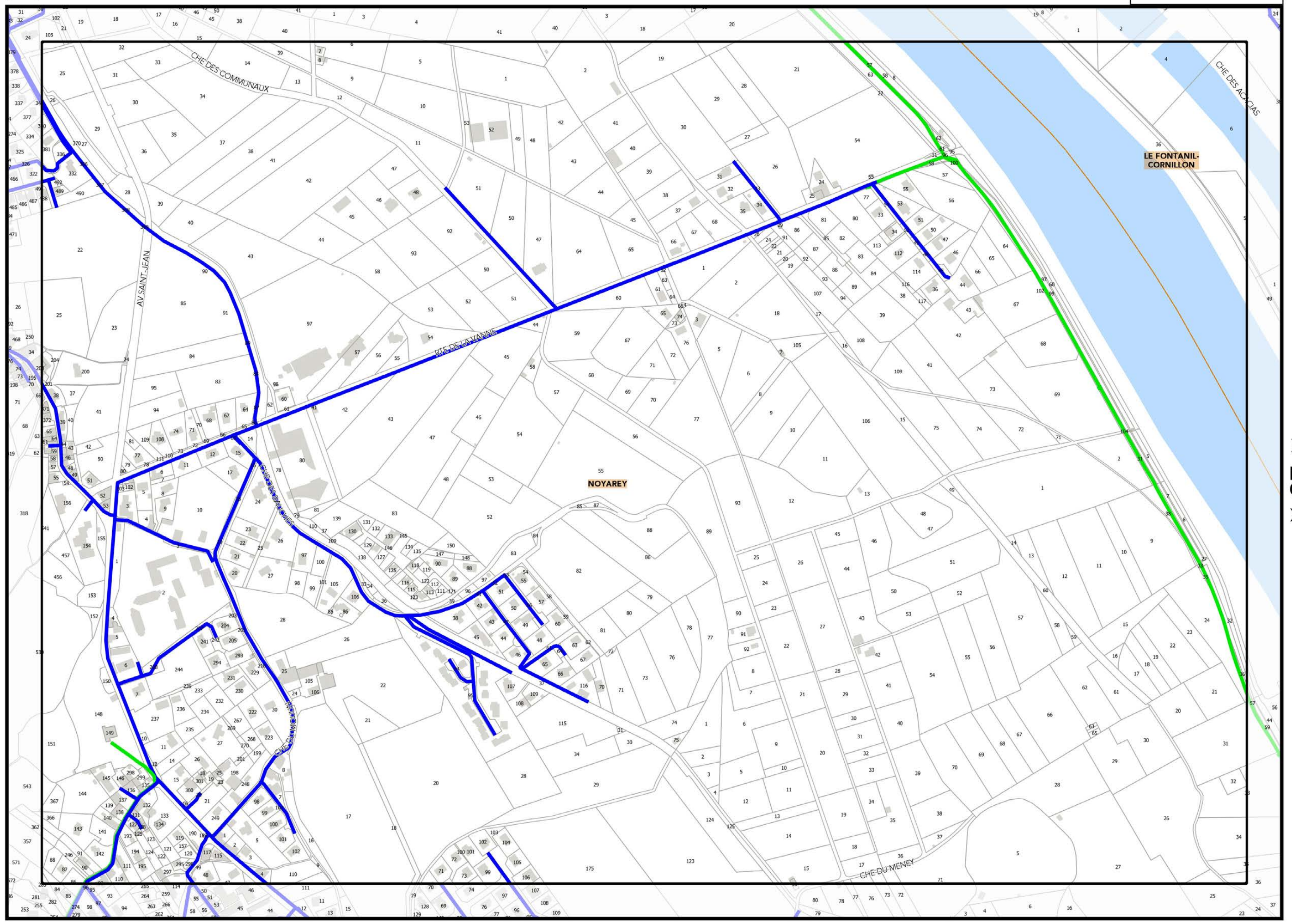
Légende: se référer aux premières pages de l'atlas

Sources :
 @ DGFIP Cadastre 2016
 @ DREAL Auvergne Rhône-Alpes

▼ C9 ▼

0 75 150 m

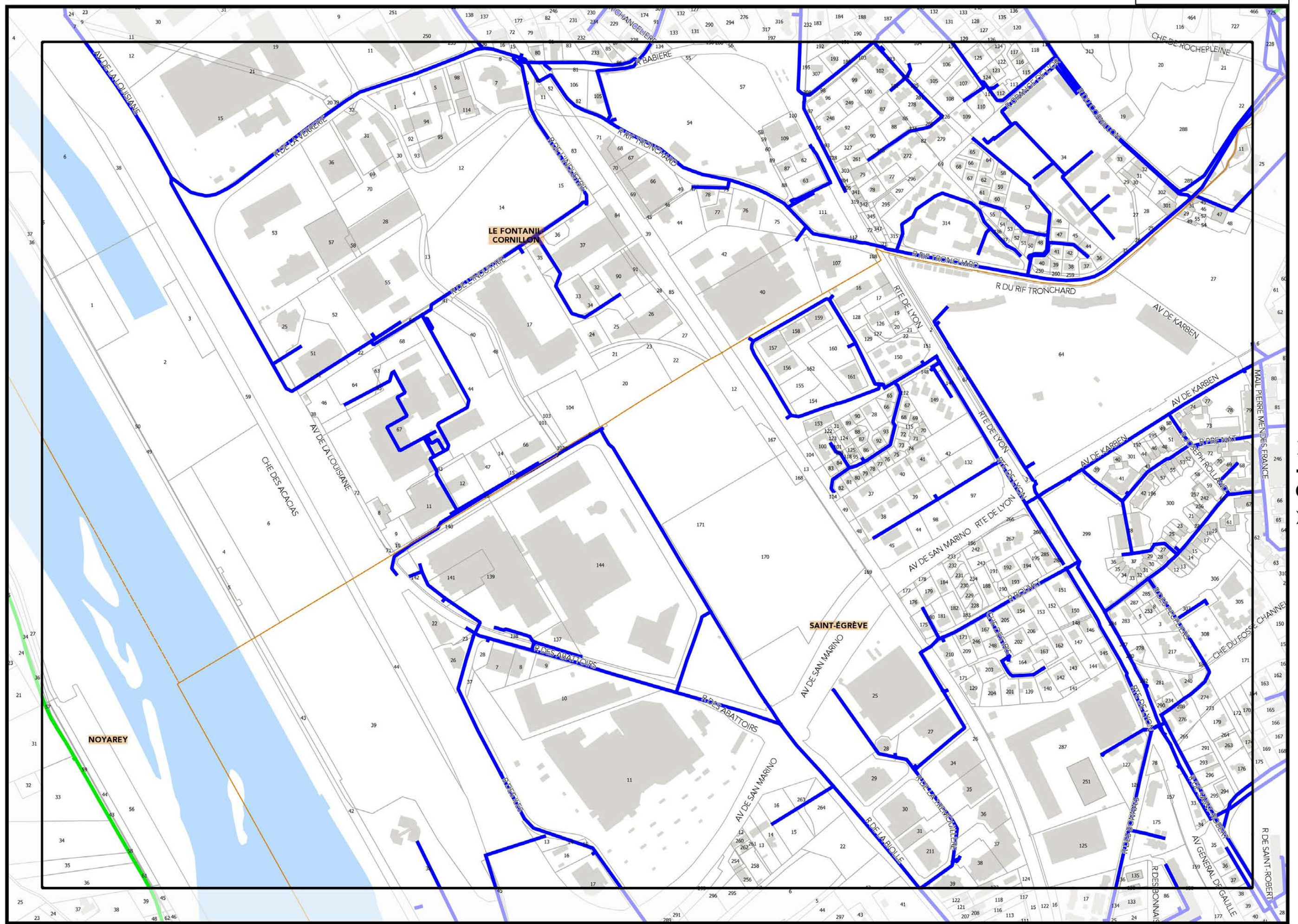


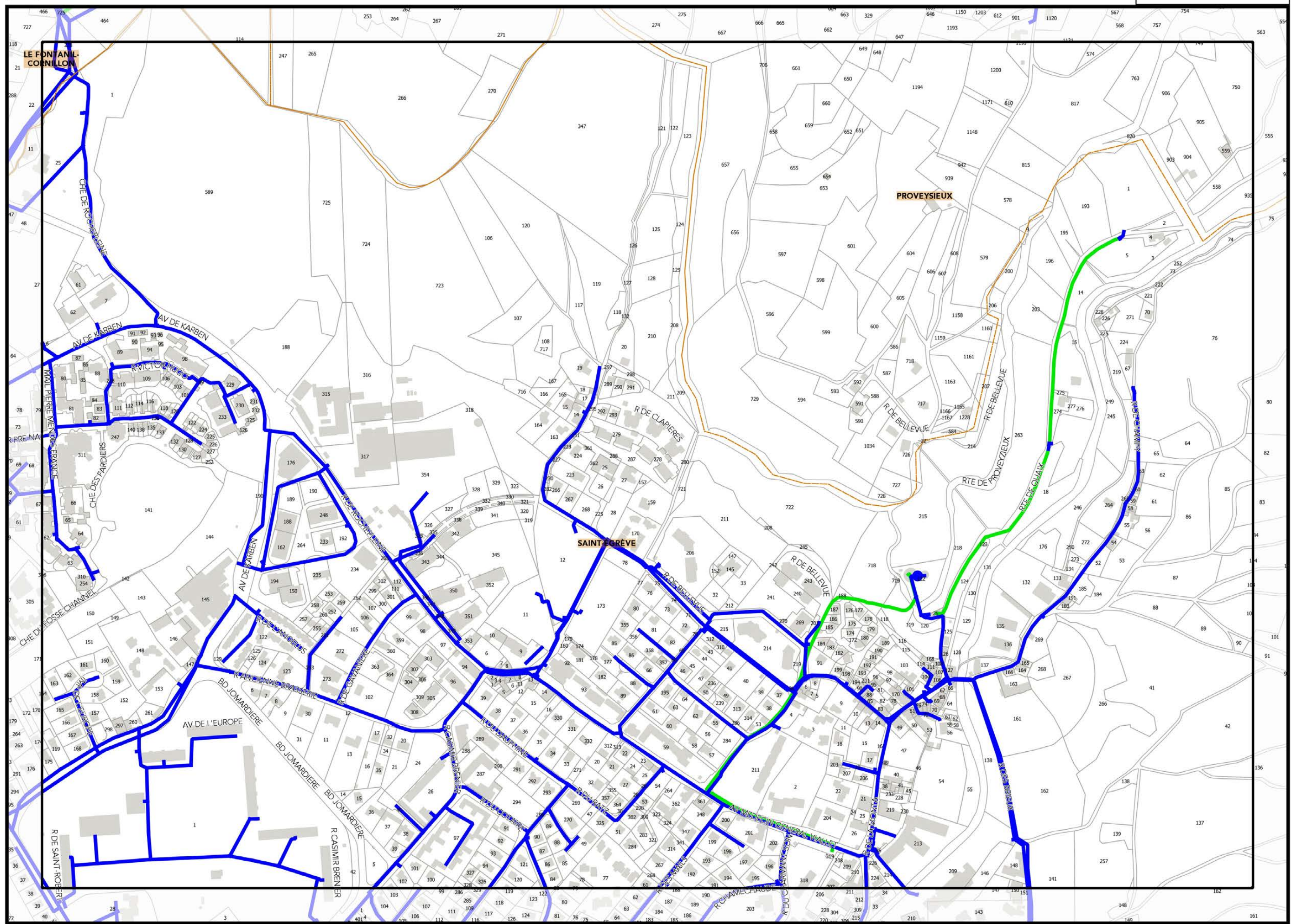


Légende: se référer aux premières pages de l'atlas

Sources :
@ DGFIP Cadastre 2016
@ DREAL Auvergne Rhône-Alpes







▲ E8 ▲

▼ G8 ▼

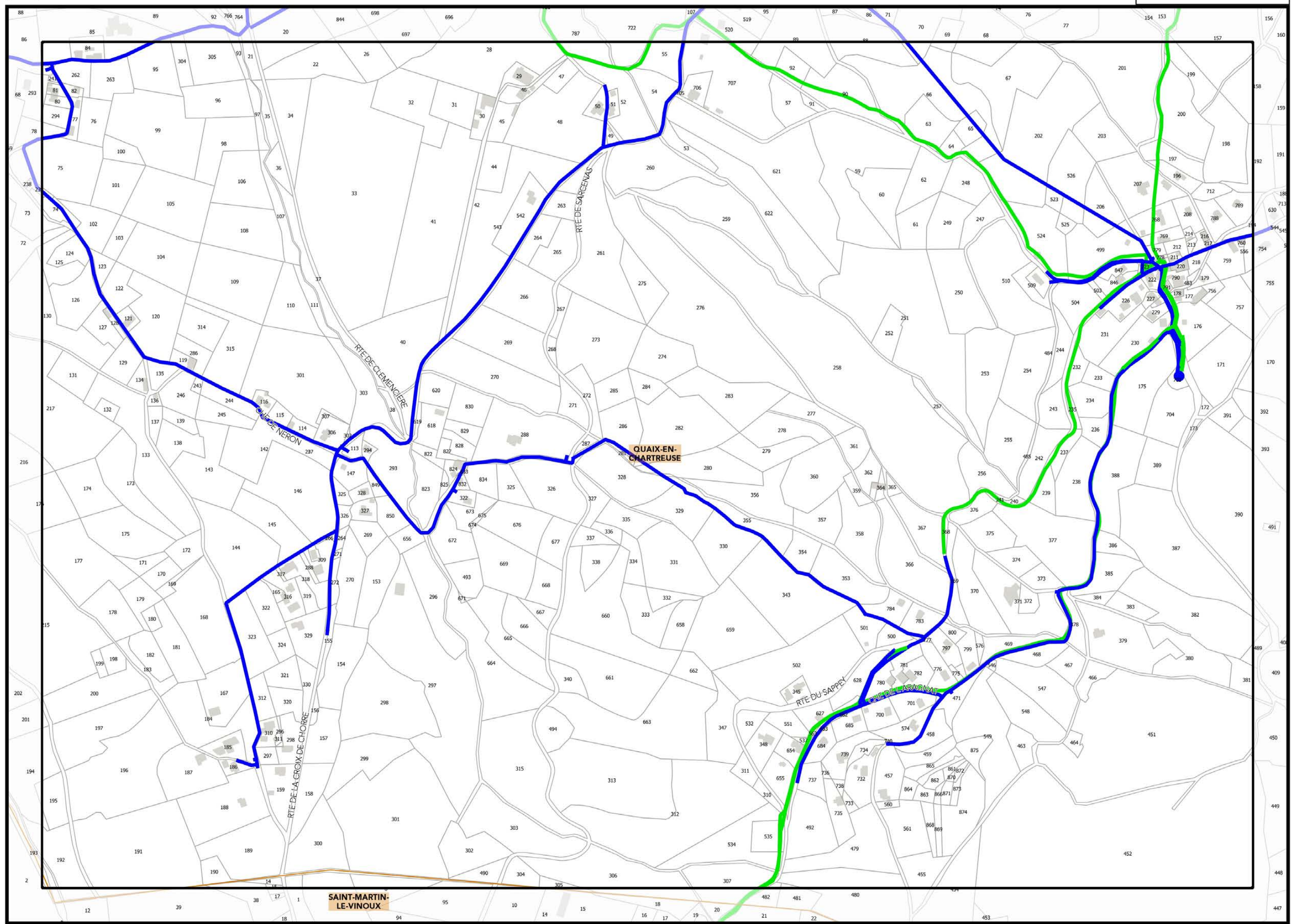
▼ F9 ▼

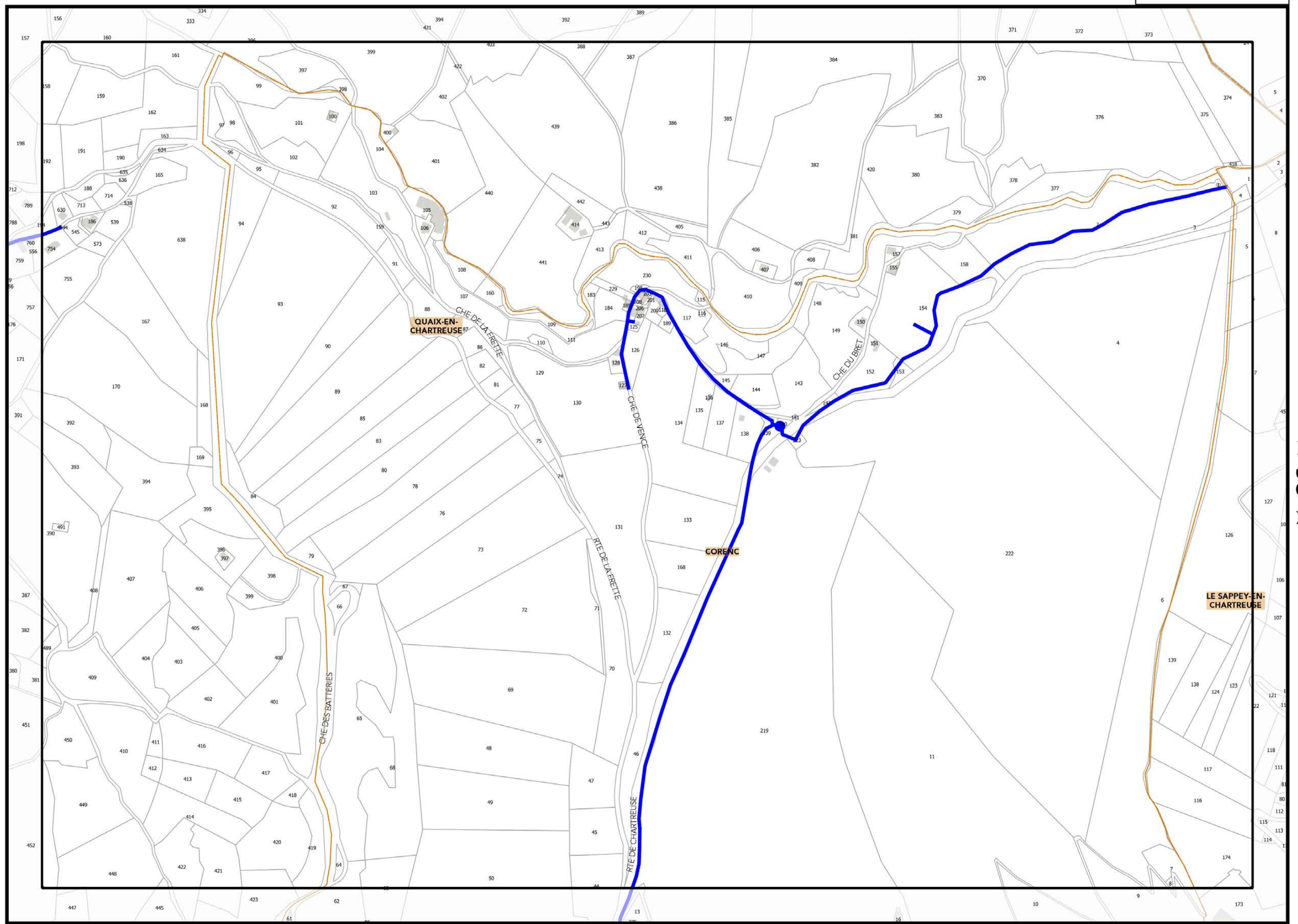
Légende: se référer aux premières pages de l'atlas

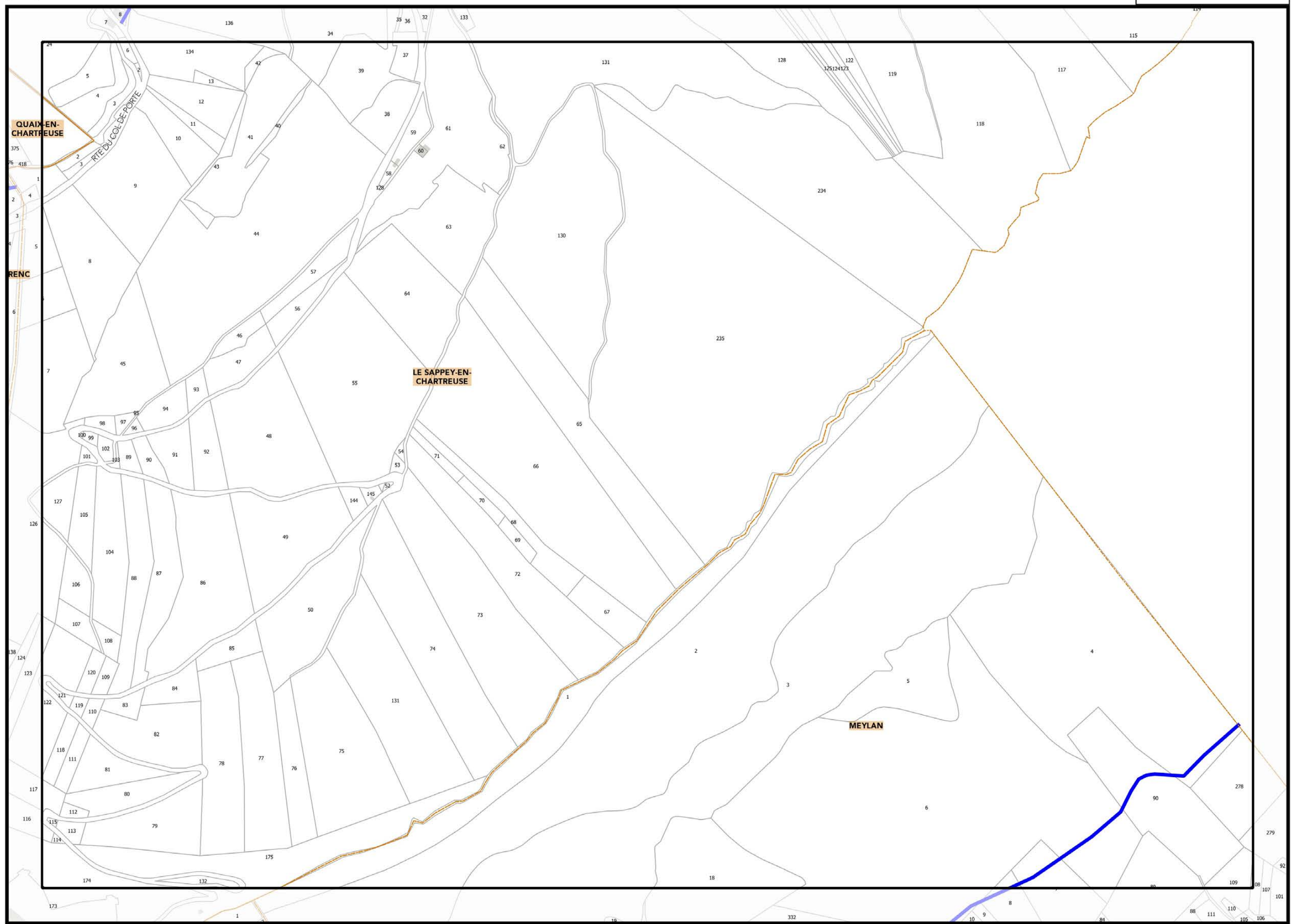
Sources :
 @ DGFIP Cadastre 2016
 @ DREAL Auvergne Rhône-Alpes







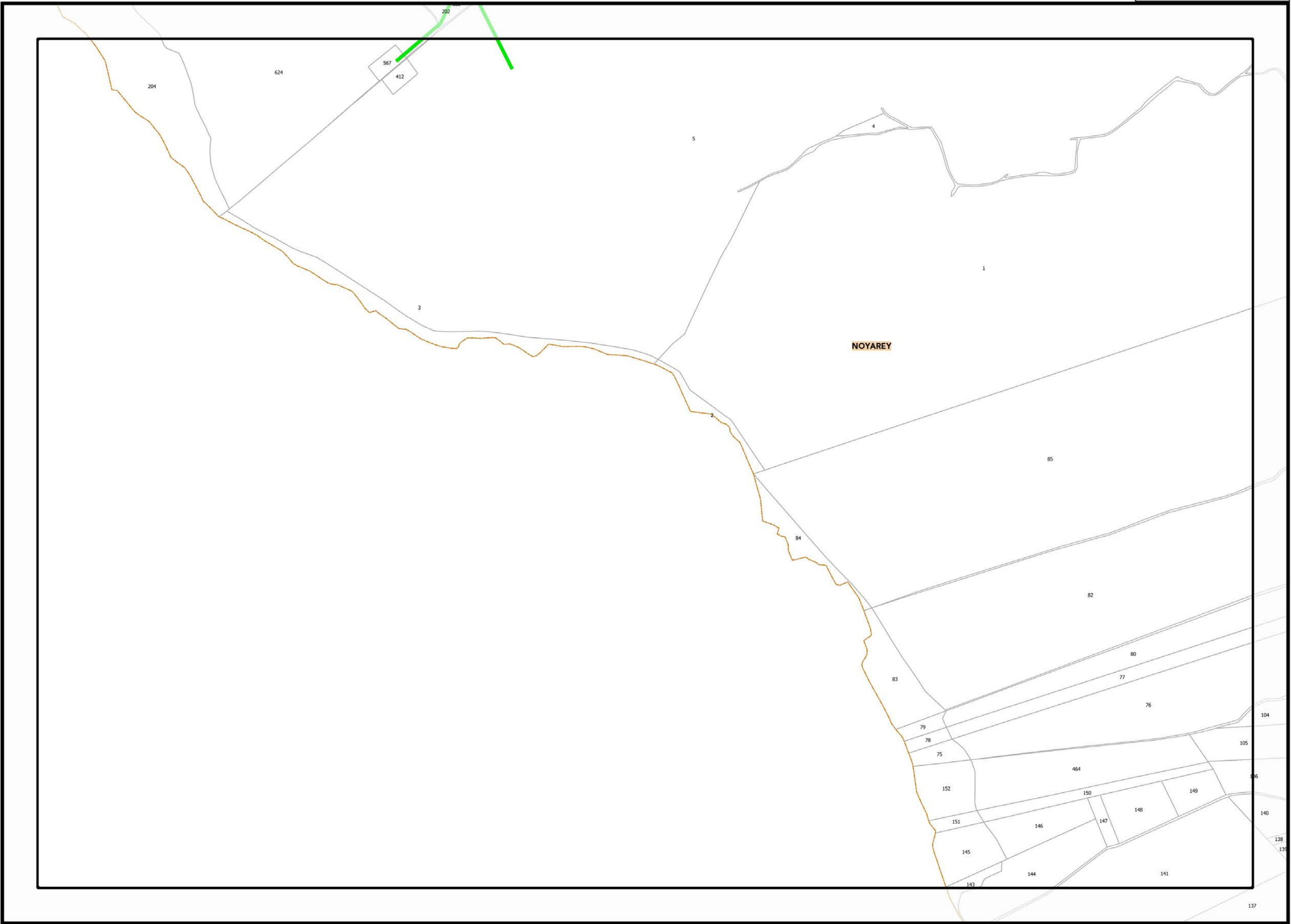




Légende: se référer aux premières pages de l'atlas

Sources :
@ DGFIP Cadastre 2016
@ DREAL Auvergne Rhône-Alpes

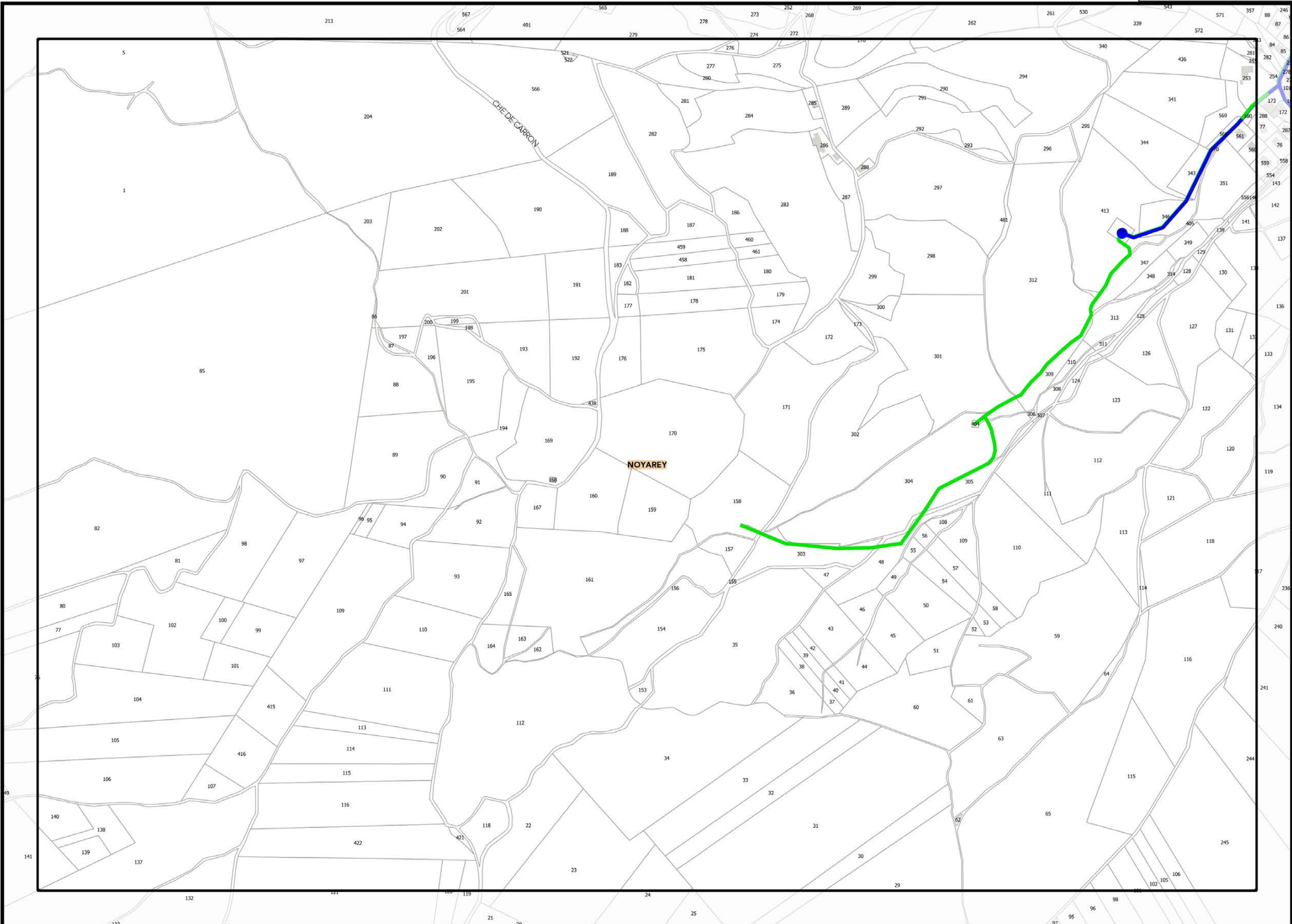




Légende: se référer aux premières pages de l'atlas

Sources :
@ DGFIP Cadastre 2016
@ DREAL Auvergne Rhône-Alpes

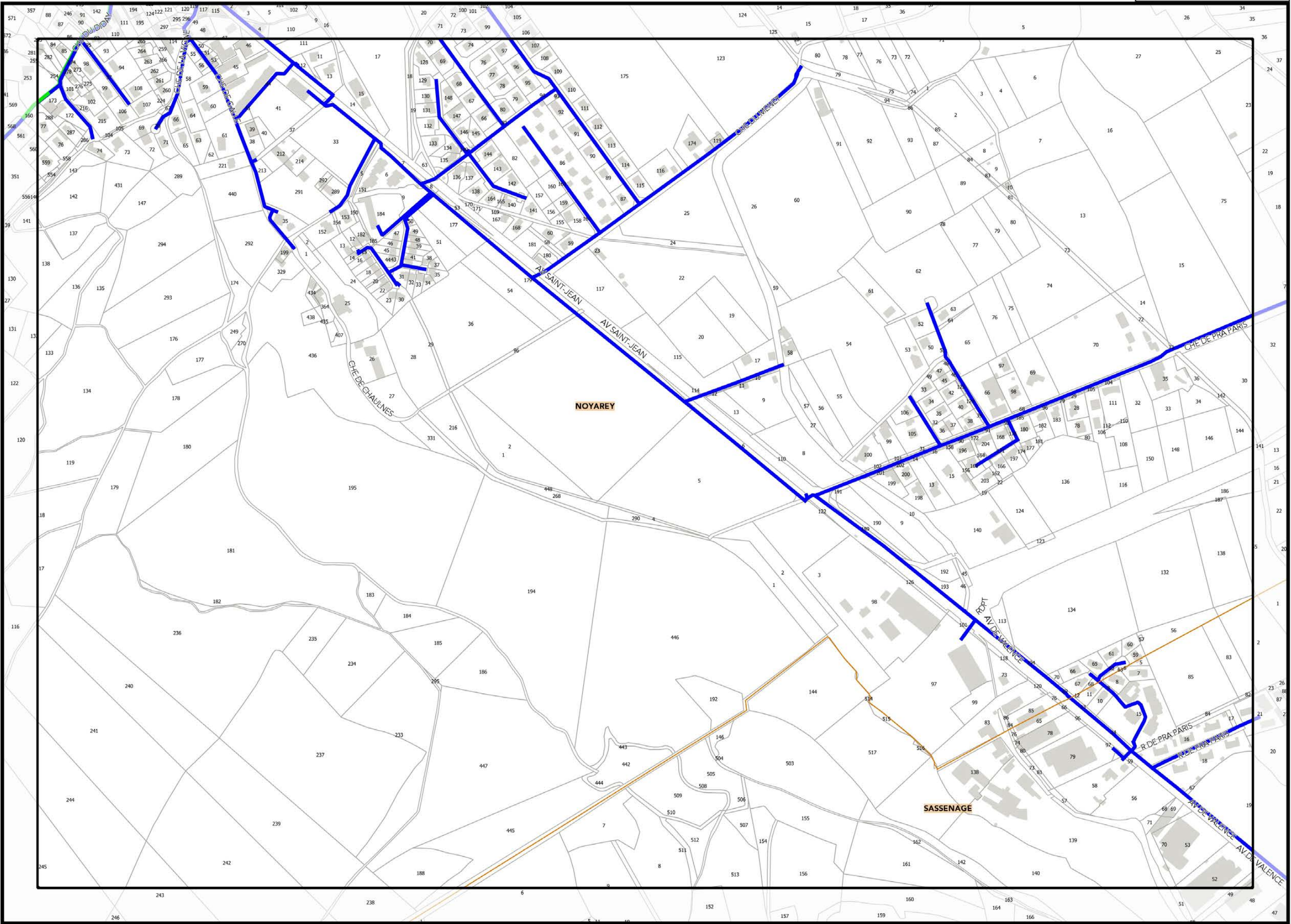




Légende: se référer aux premières pages de l'atlas

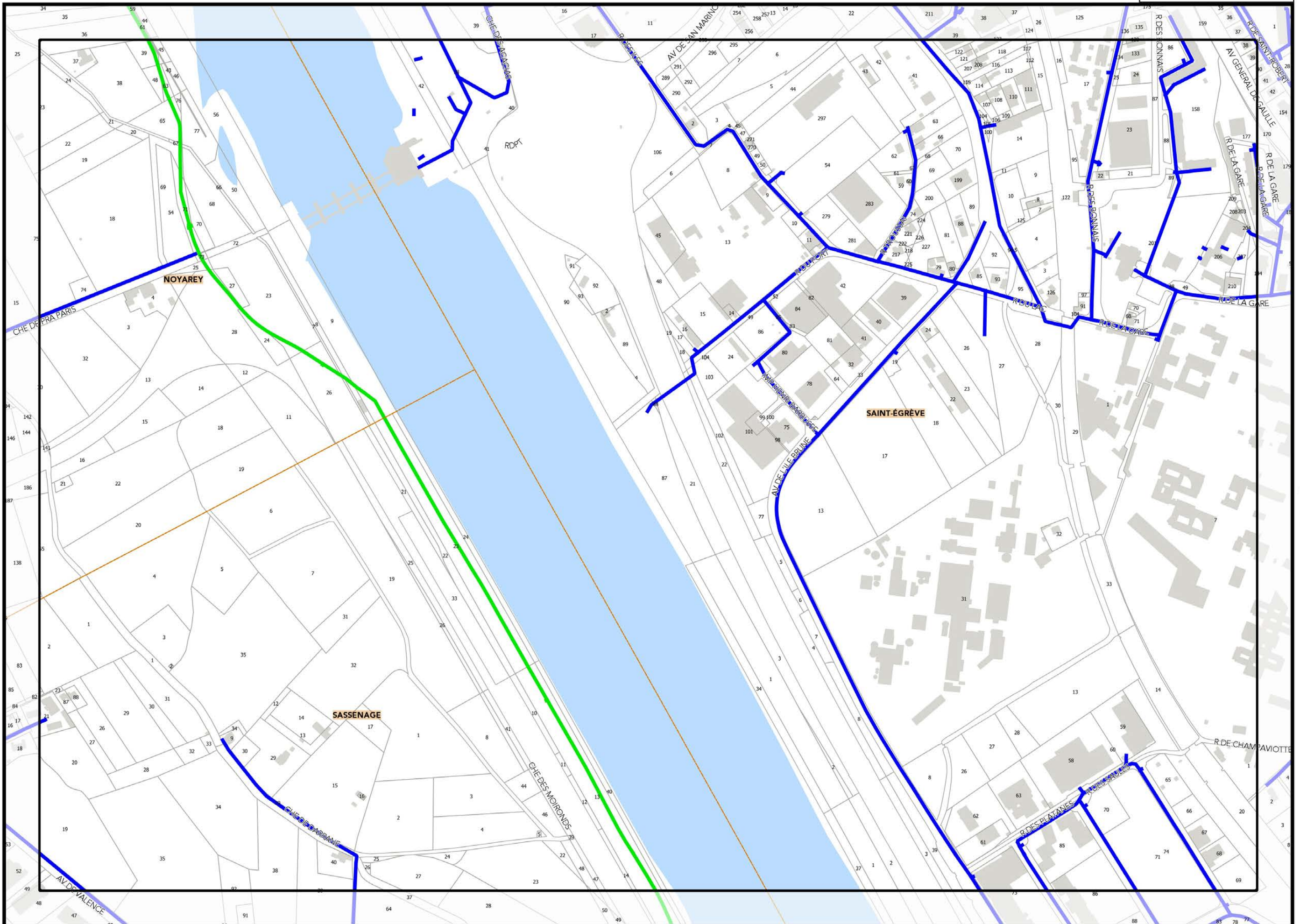
Sources :
 @ DGFIP Cadastre 2016
 @ DREAL Auvergne Rhône-Alpes





Légende: se référer aux premières pages de l'atlas

Sources :
@ DGFIP Cadastre 2016
@ DREAL Auvergne Rhône-Alpes



▲ D9 ▲

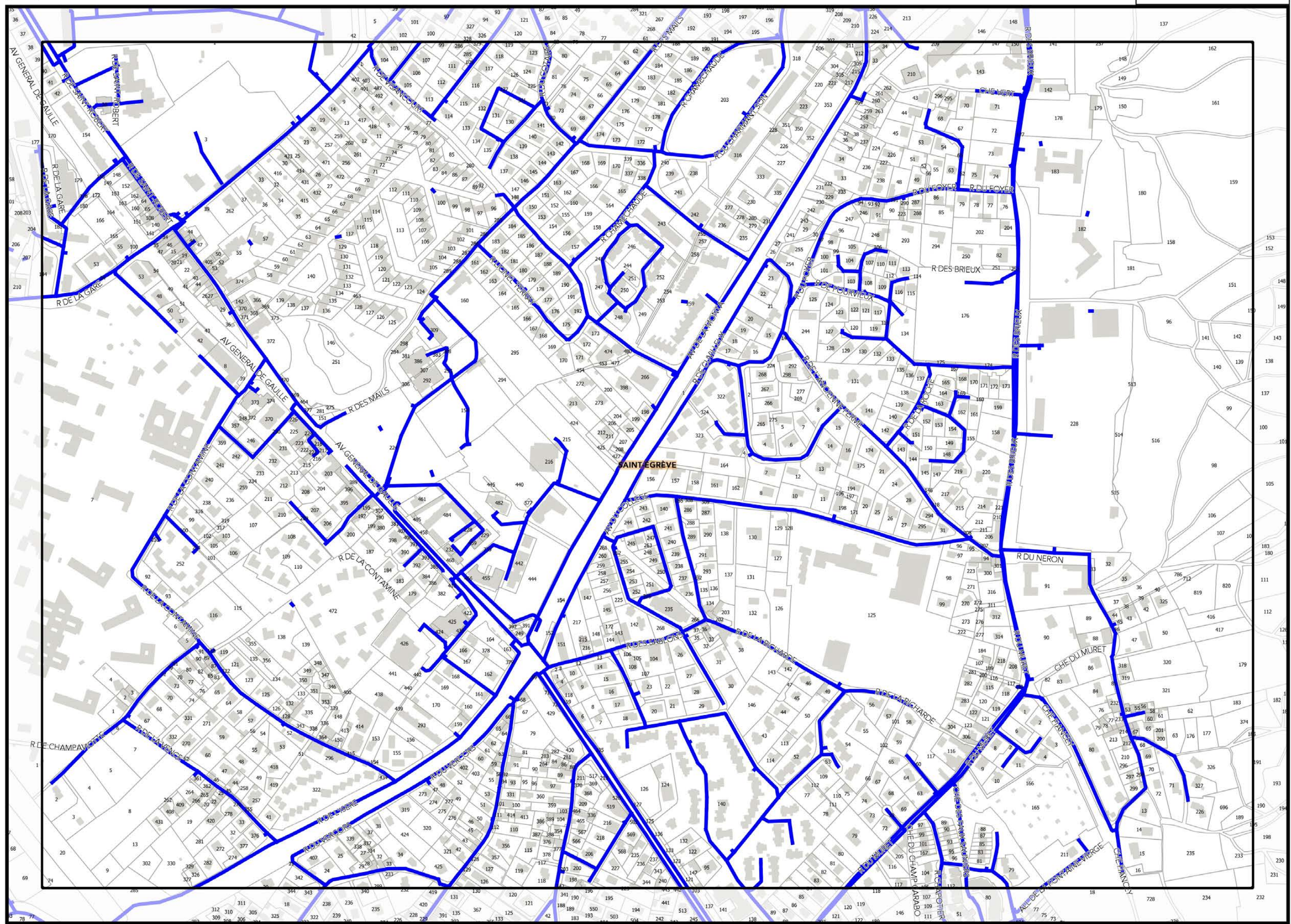
▲ F9 ▼

▼ E10 ▼

Légende: se référer aux premières pages de l'atlas

Sources :
 @ DGFIP Cadastre 2016
 @ DREAL Auvergne Rhône-Alpes

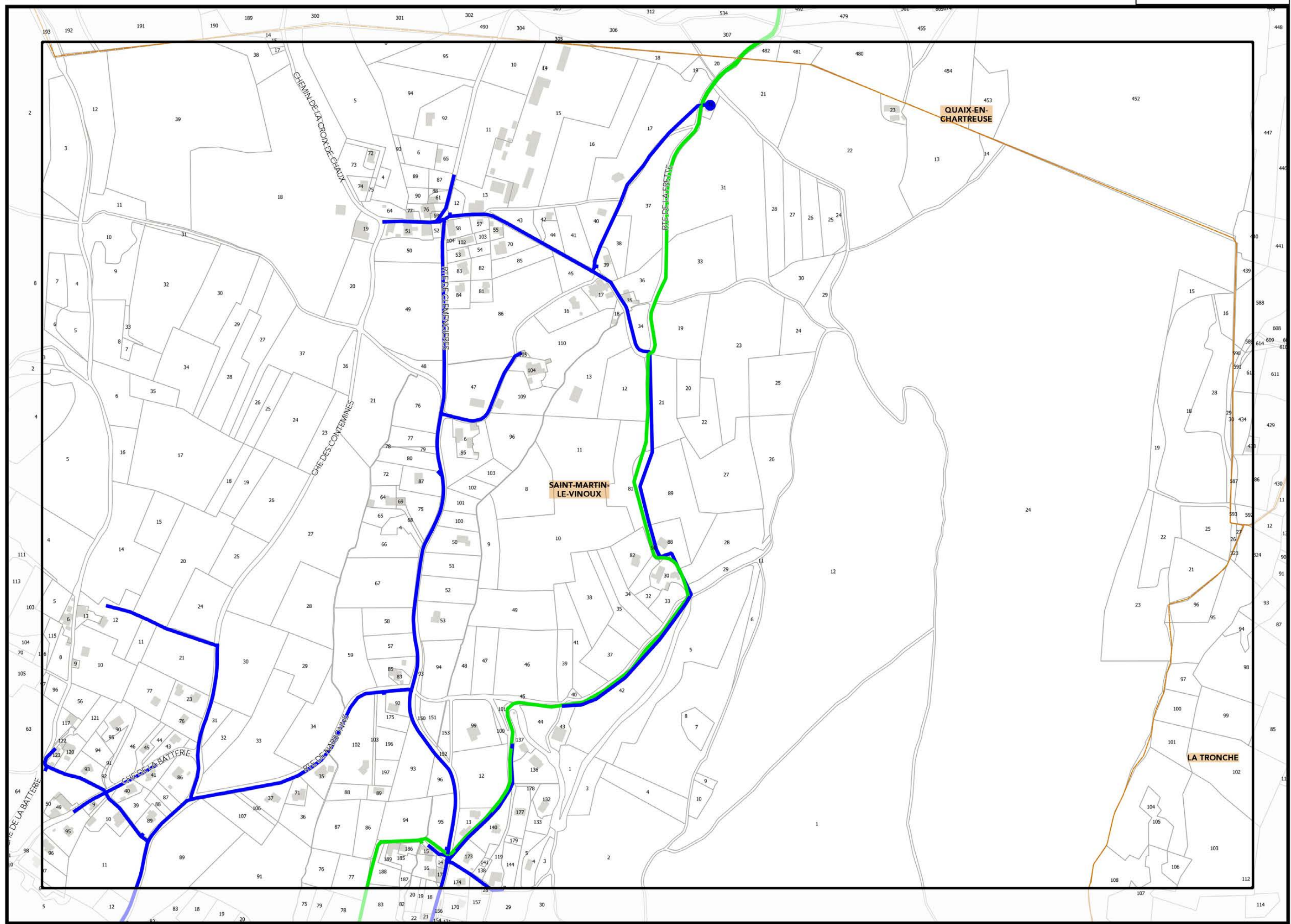
0 75 150 m



Légende: se référer aux premières pages de l'atlas

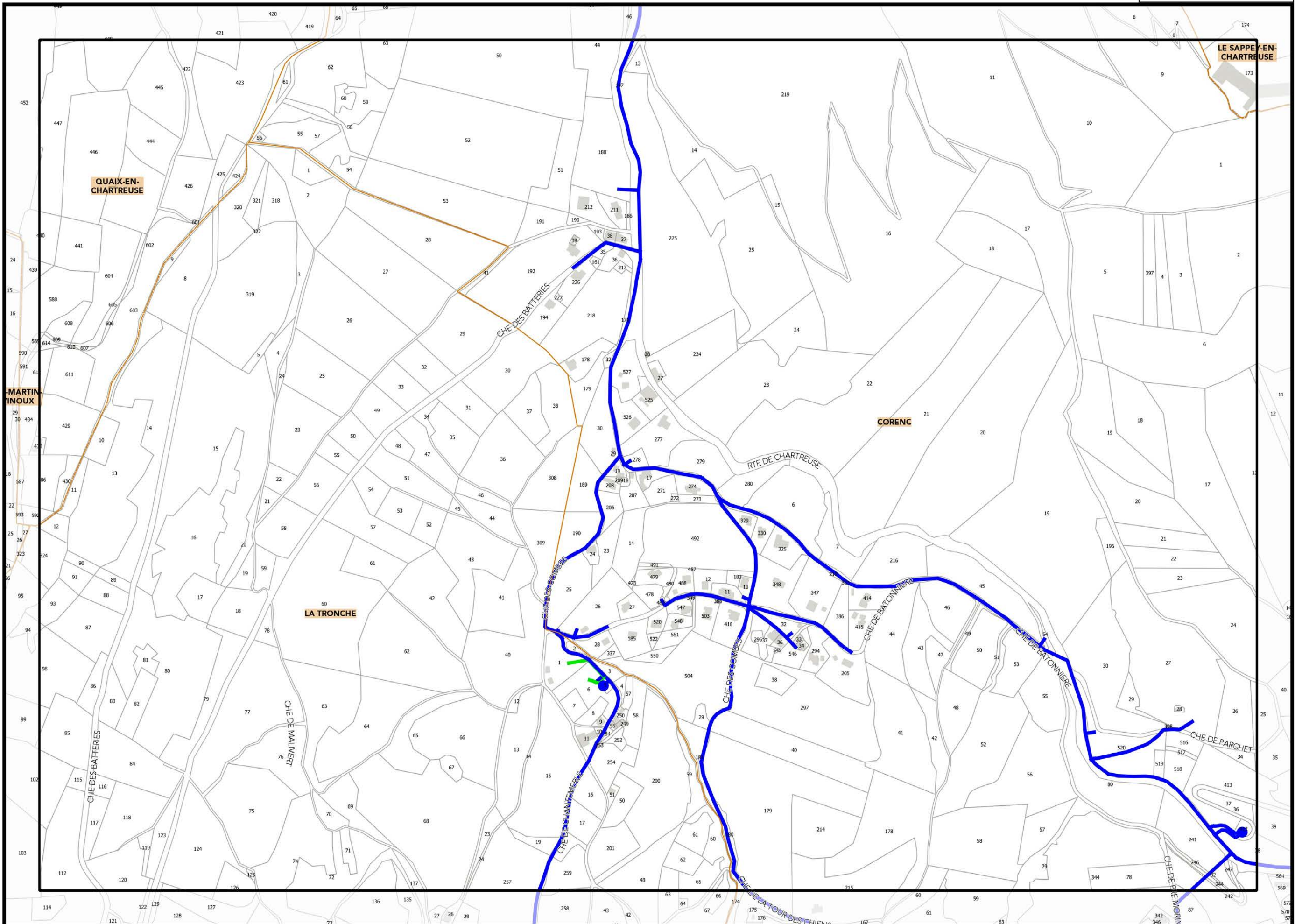
Sources :
 @ DGFIP Cadastre 2016
 @ DREAL Auvergne Rhône-Alpes





Légende: se référer aux premières pages de l'atlas

Sources :
@ DGFIP Cadastre 2016
@ DREAL Auvergne Rhône-Alpes



▲ H9 ▲

▼ 6J ▼

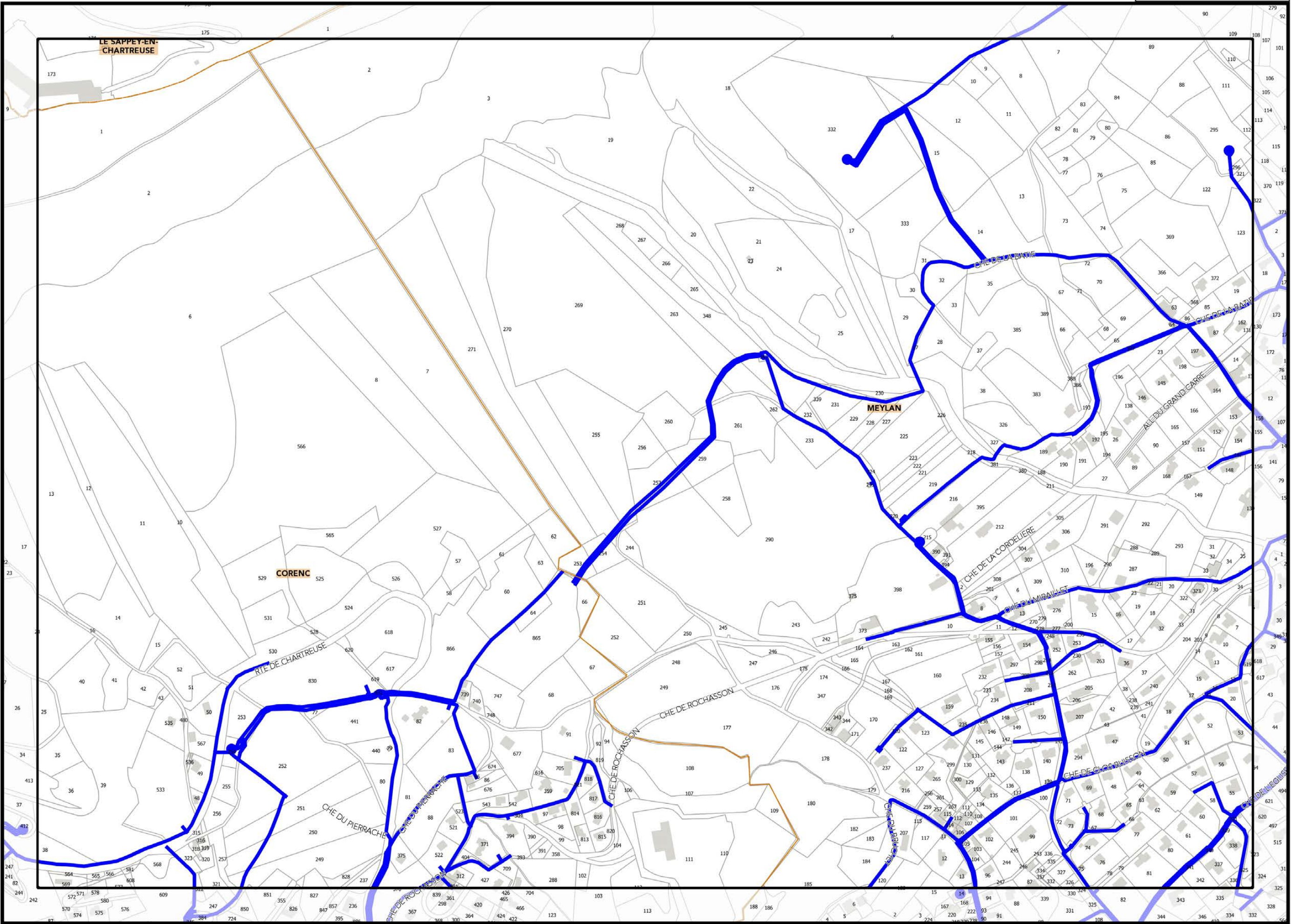
▼ I10 ▼

Légende: se référer aux premières pages de l'atlas

Sources :
 @ DGFIP Cadastre 2016
 @ DREAL Auvergne Rhône-Alpes

0 75 150 m

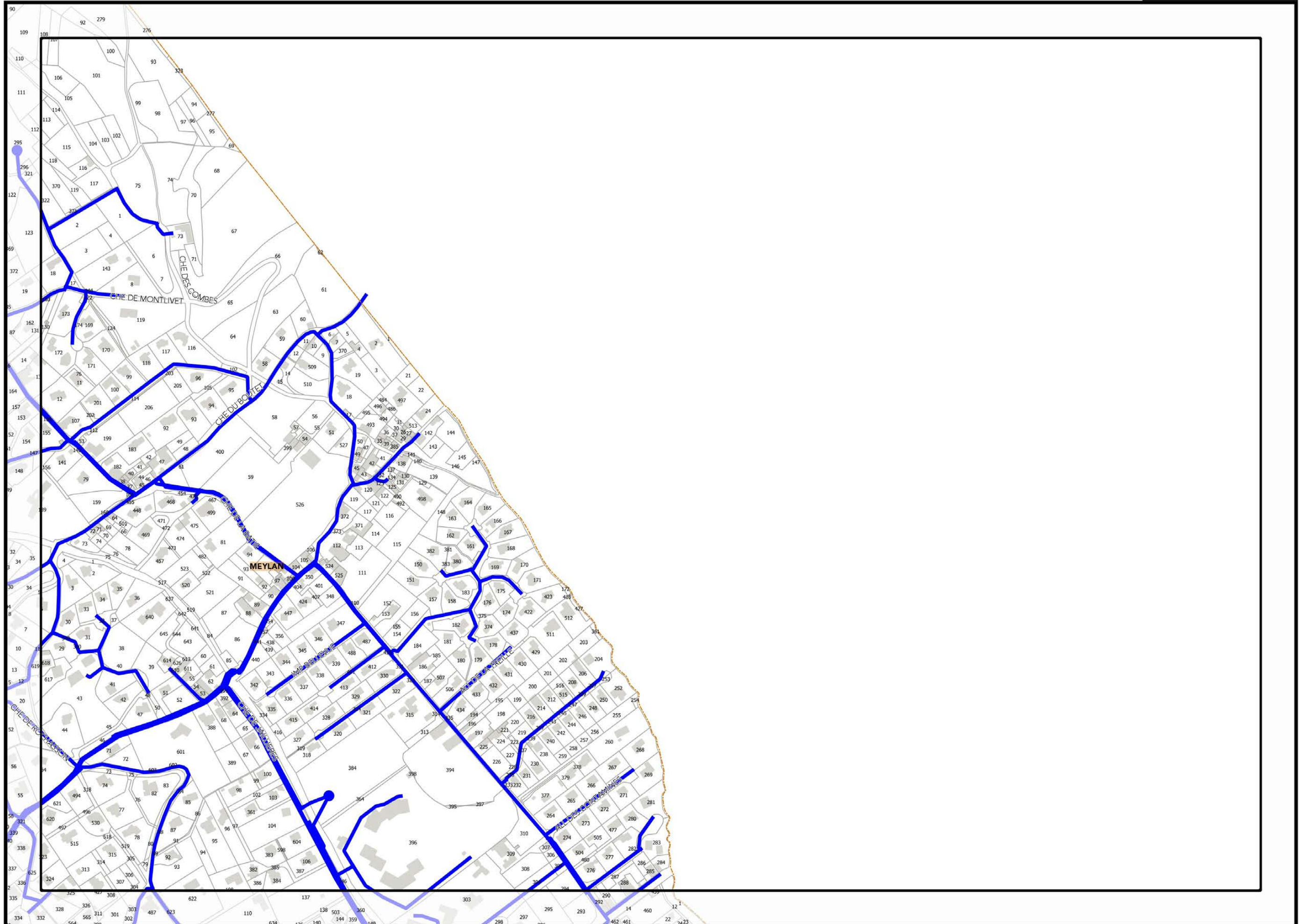




Légende: se référer aux premières pages de l'atlas

Sources :
 @ DGFIP Cadastre 2016
 @ DREAL Auvergne Rhône-Alpes

0 75 150 m




▲ J9 ▲

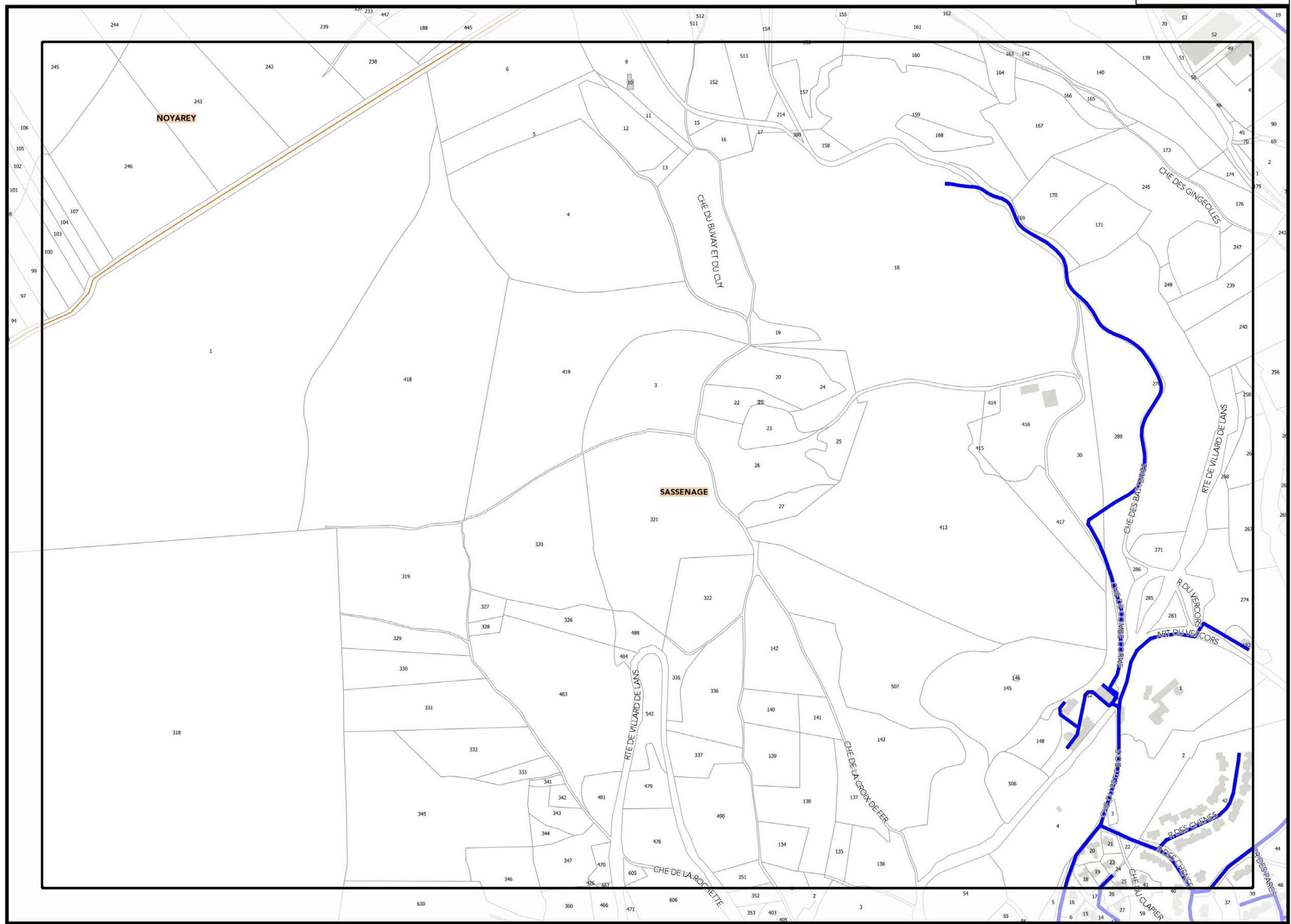


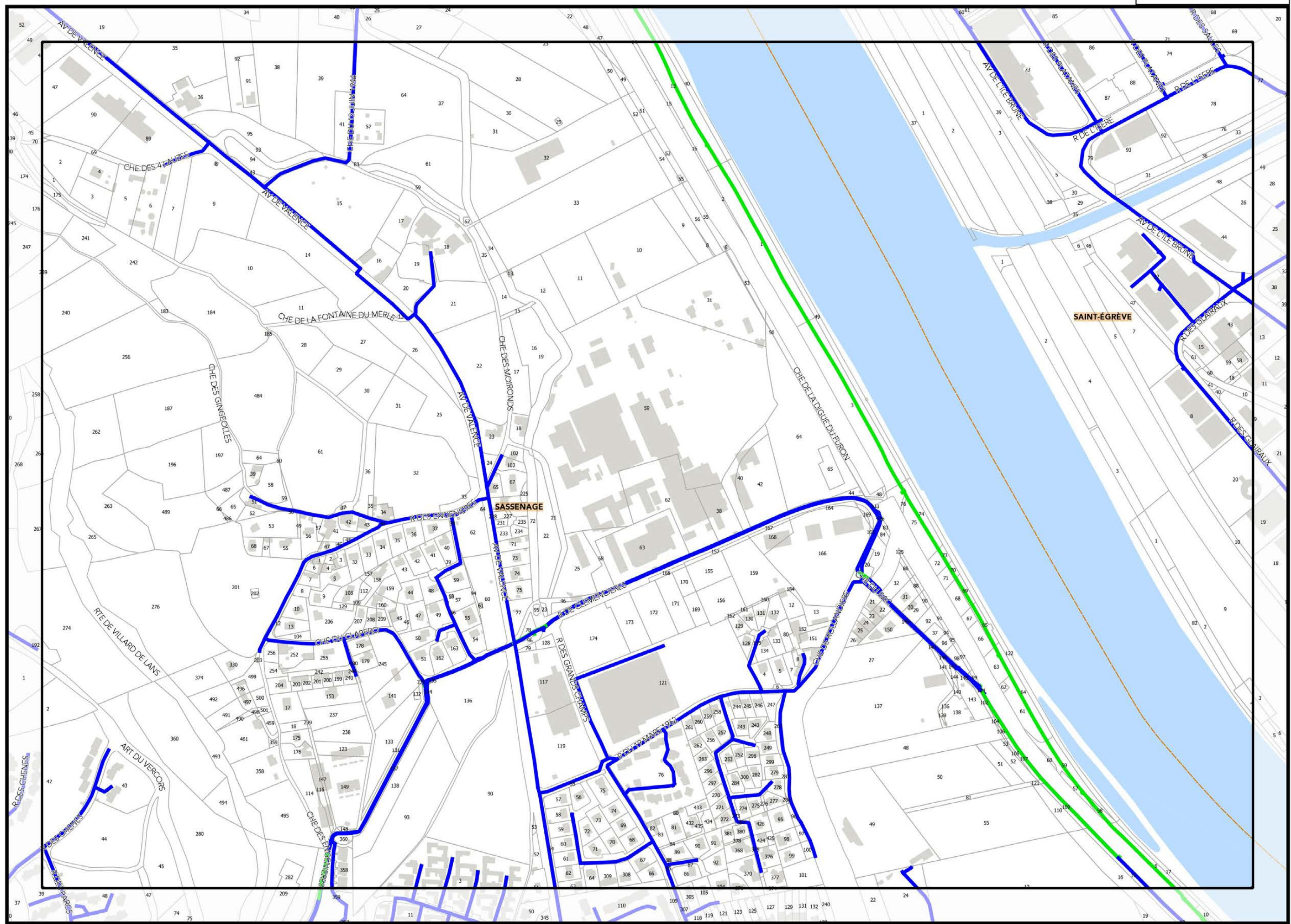
Légende: se référer aux premières pages de l'atlas

Sources :
 @ DGFIP Cadastre 2016
 @ DREAL Auvergne Rhône-Alpes

▼ K10 ▼







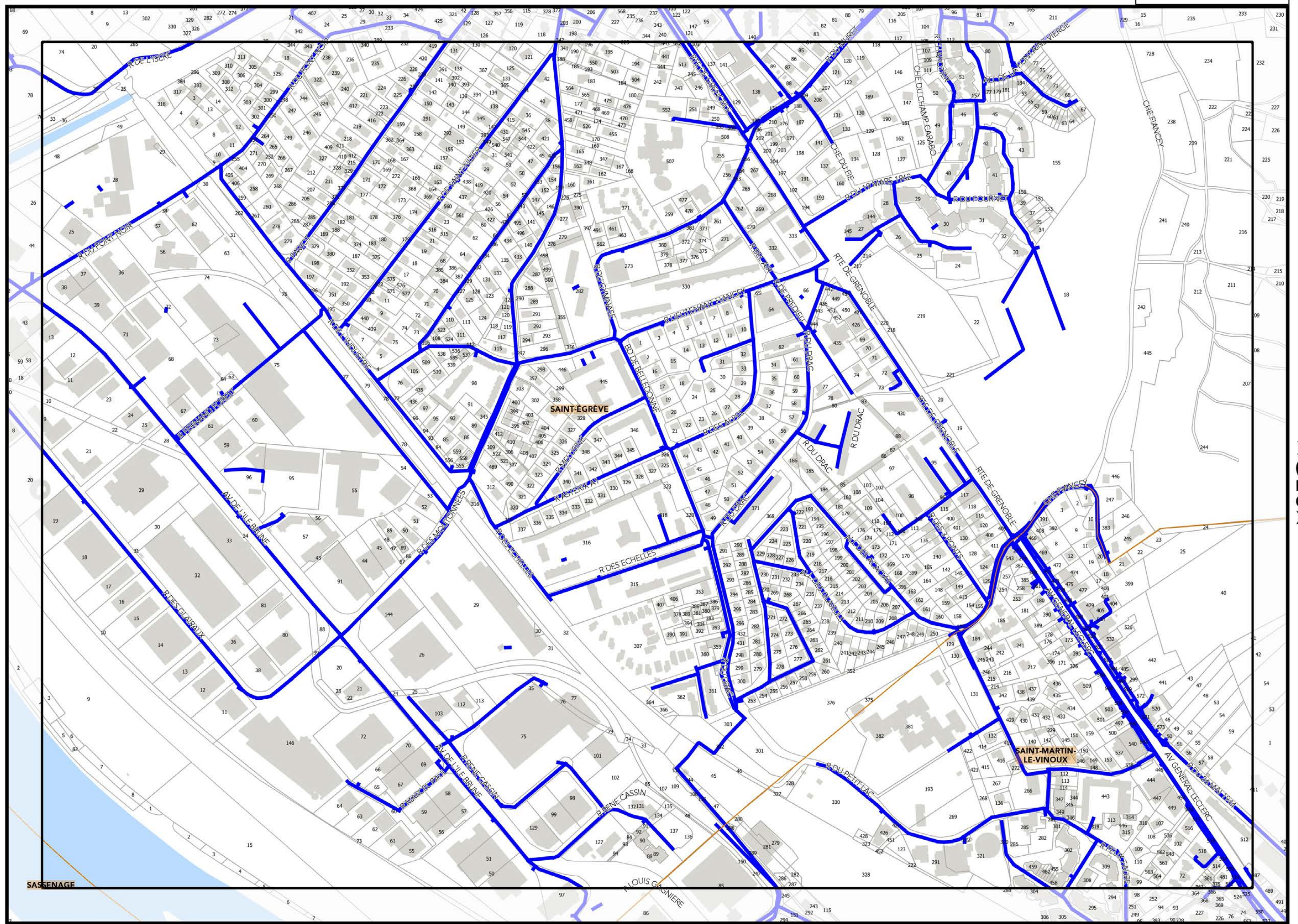
▲ D10 ▲

▲ F10 ▲

Légende: se référer aux premières pages de l'atlas

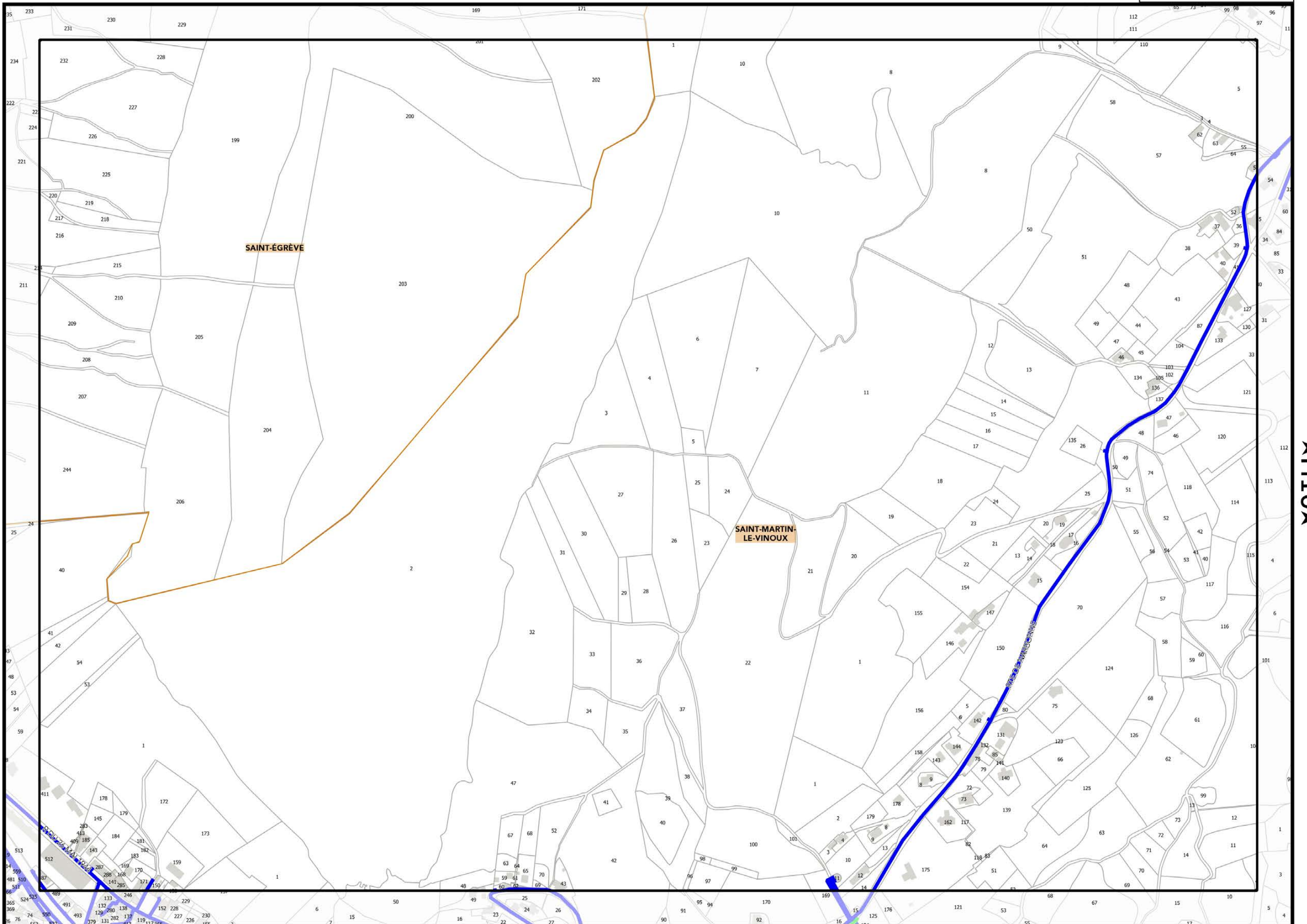
Sources :
 @ DGFIP Cadastre 2016
 @ DREAL Auvergne Rhône-Alpes

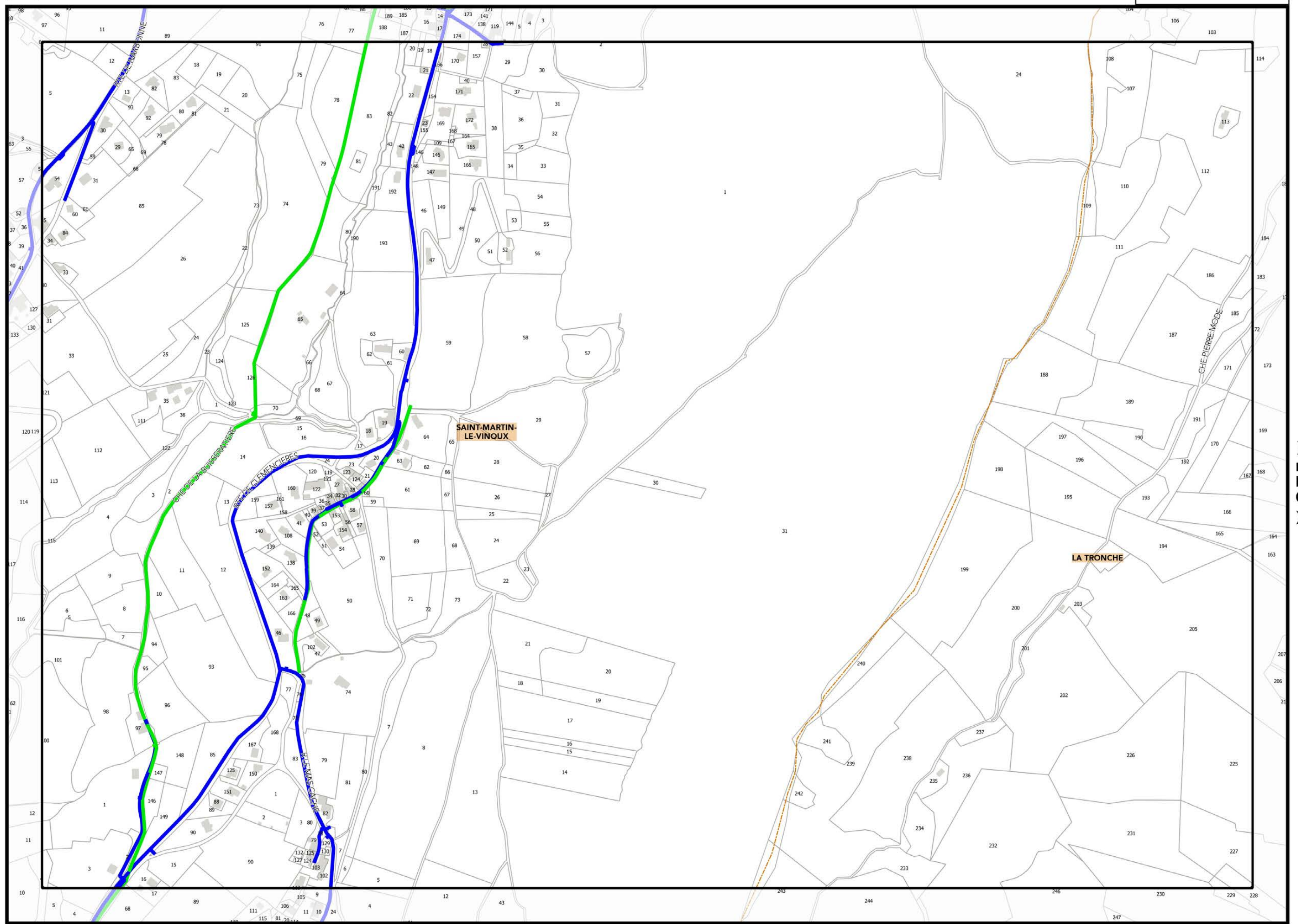




▲ E10 ▲

▼ G10 ▼

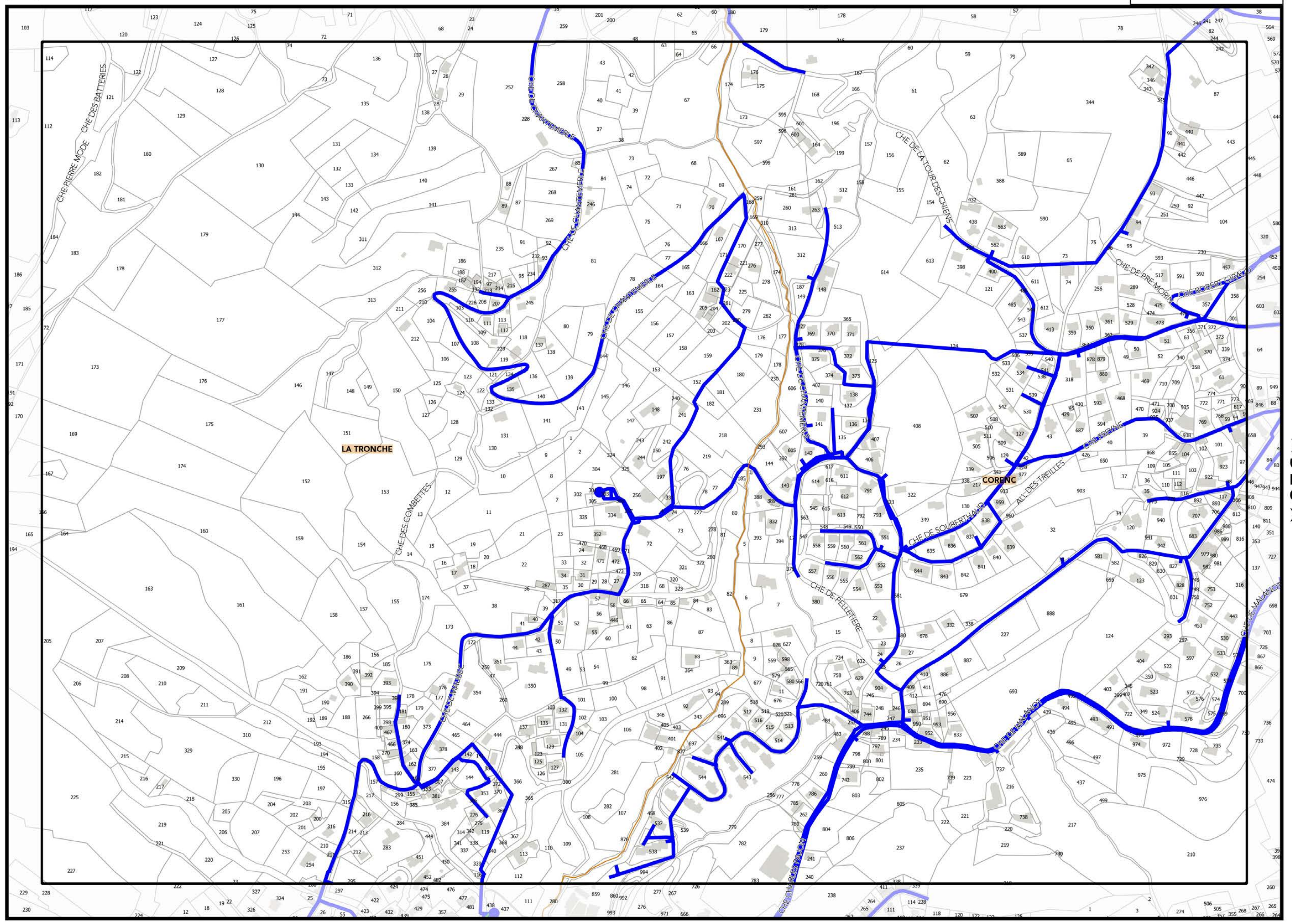




Légende: se référer aux premières pages de l'atlas

Sources :
@ DGFIP Cadastre 2016
@ DREAL Auvergne Rhône-Alpes

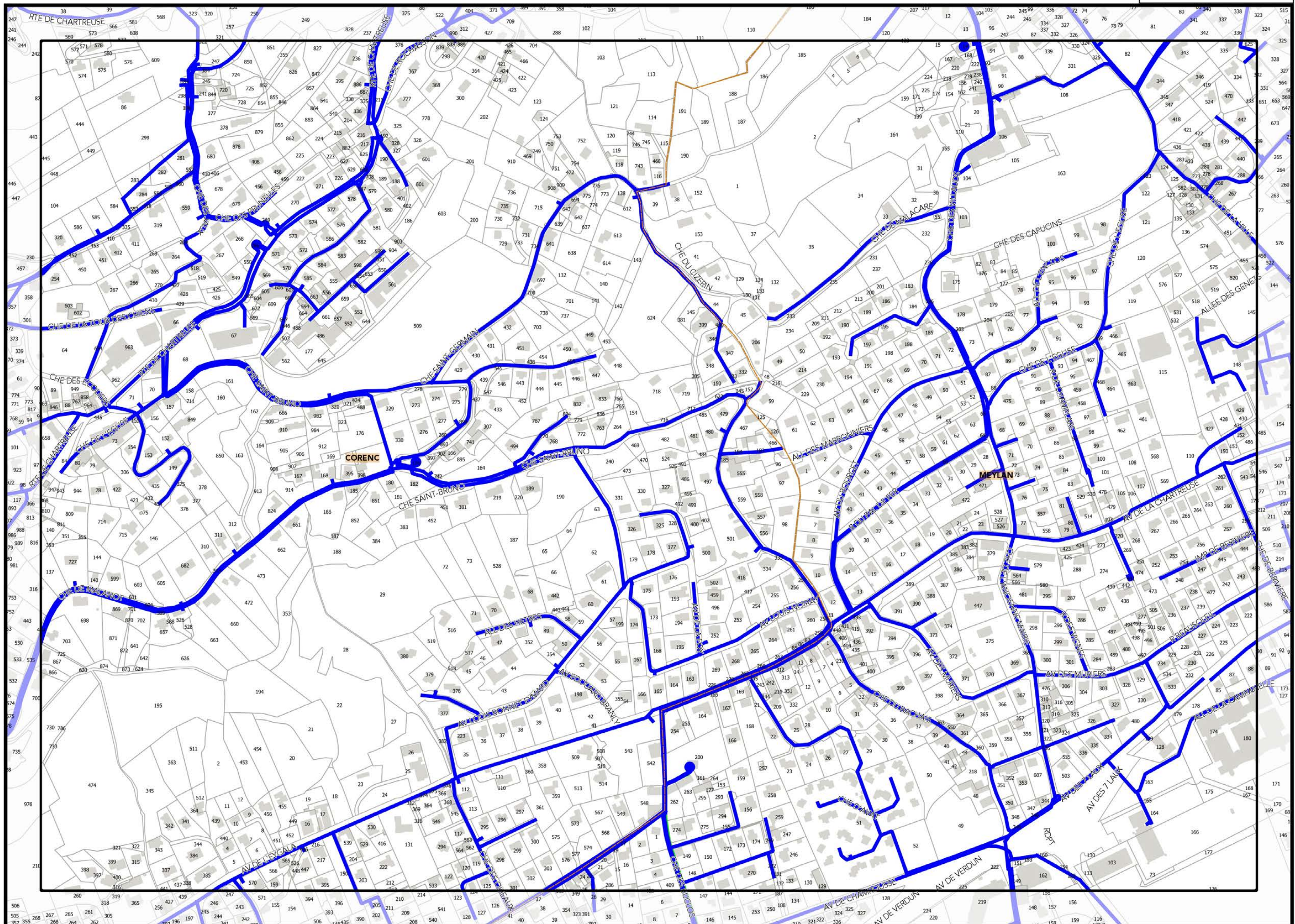




Légende: se référer aux premières pages de l'atlas

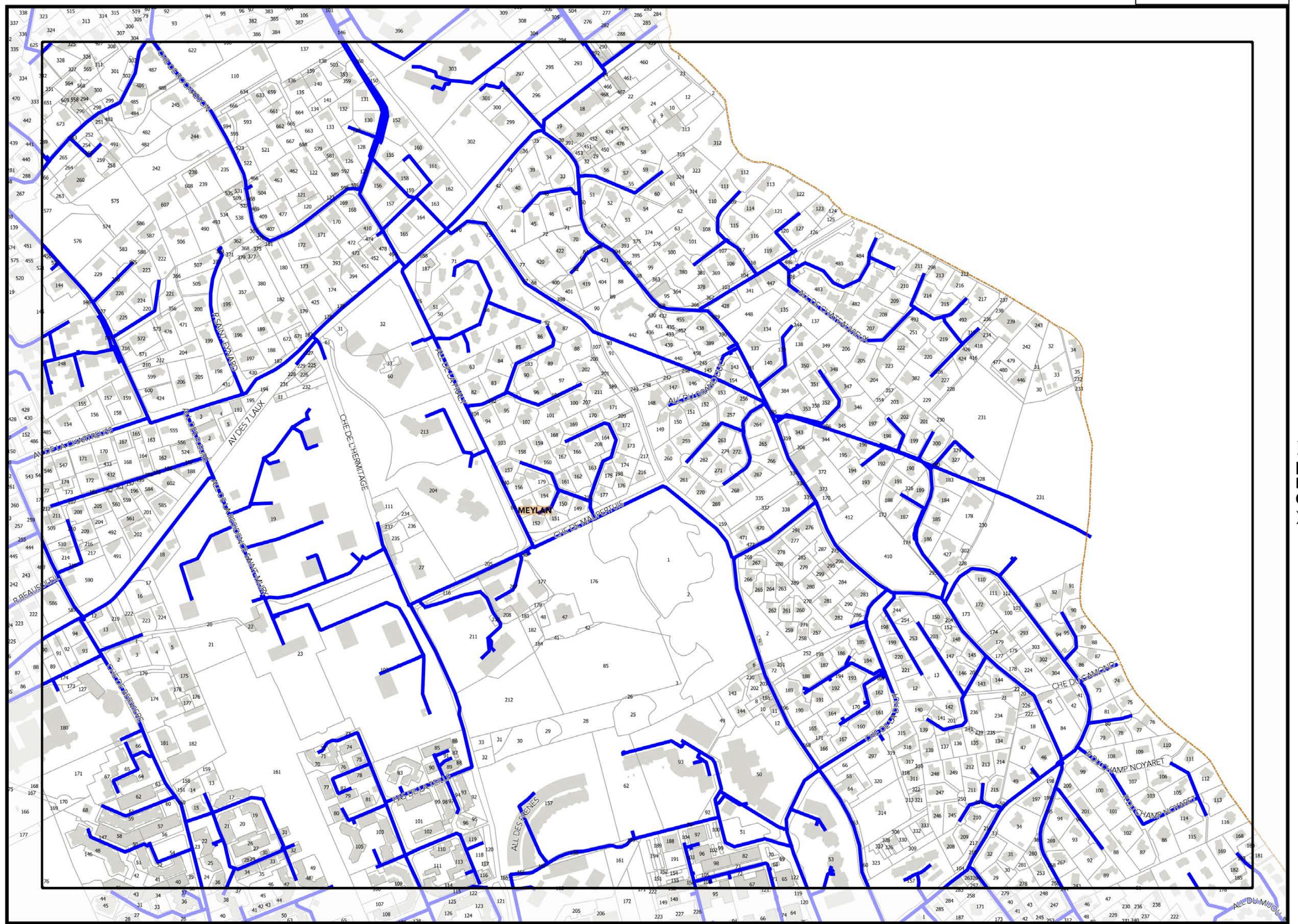
Sources :
 @ DGFIP Cadastre 2016
 @ DREAL Auvergne Rhône-Alpes





Légende: se référer aux premières pages de l'atlas

Sources :
 @ DGFiP Cadastre 2016
 @ DREAL Auvergne Rhône-Alpes



▲ J10 ▲

▼ J10 ▼

▼ K11 ▼

Légende: se référer aux premières pages de l'atlas

Sources :
 @ DGFiP Cadastre 2016
 @ DREAL Auvergne Rhône-Alpes






▲K10▲

▼M10▼

▼L11▼



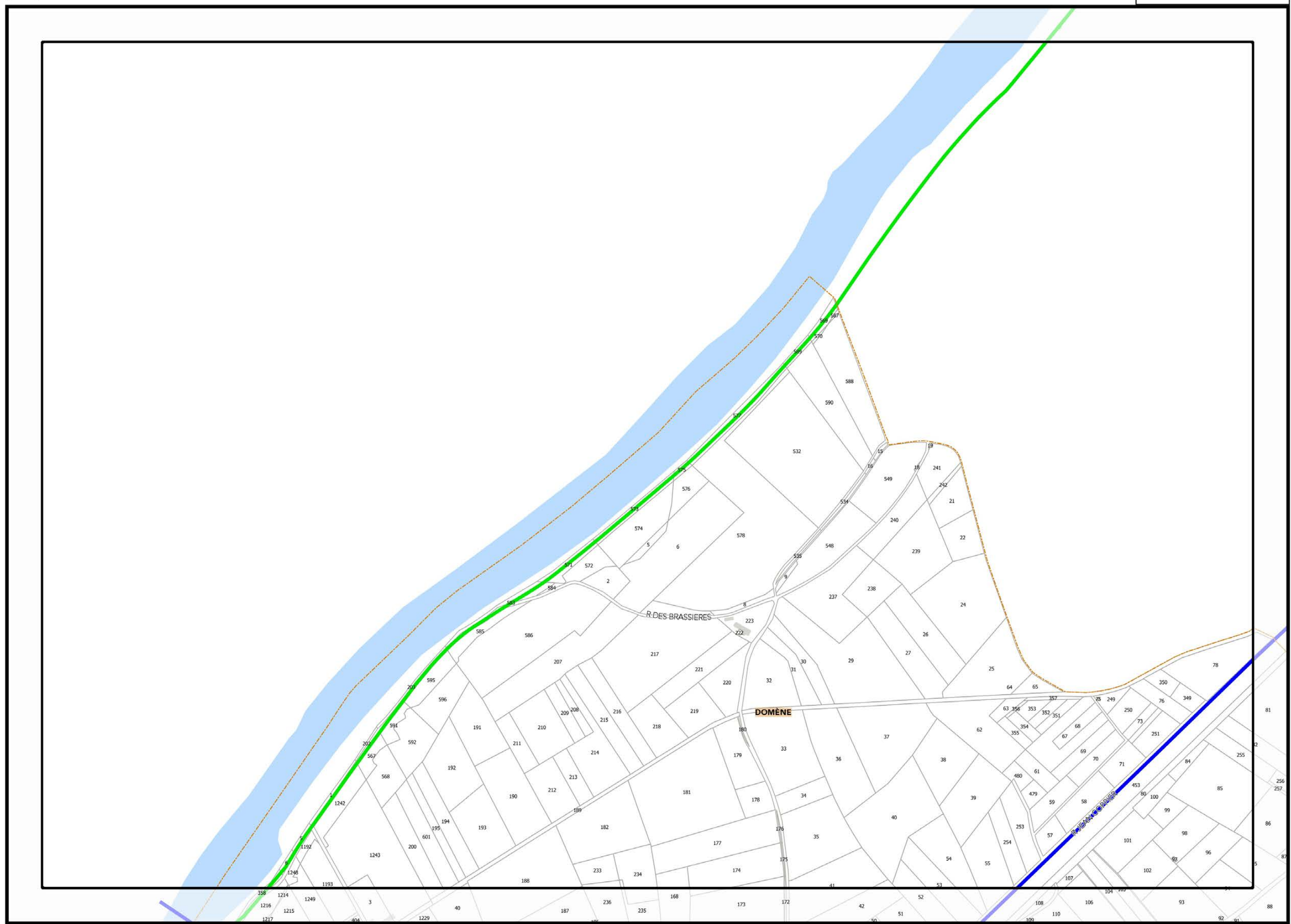
Légende: se référer aux premières pages de l'atlas

Sources :
@ DGFIP Cadastre 2016
@ DREAL Auvergne Rhône-Alpes



AL10

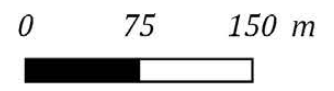
VO10




Légende: se référer aux premières pages de l'atlas

Sources :
@ DGFIP Cadastre 2016
@ DREAL Auvergne Rhône-Alpes

M11



AM10

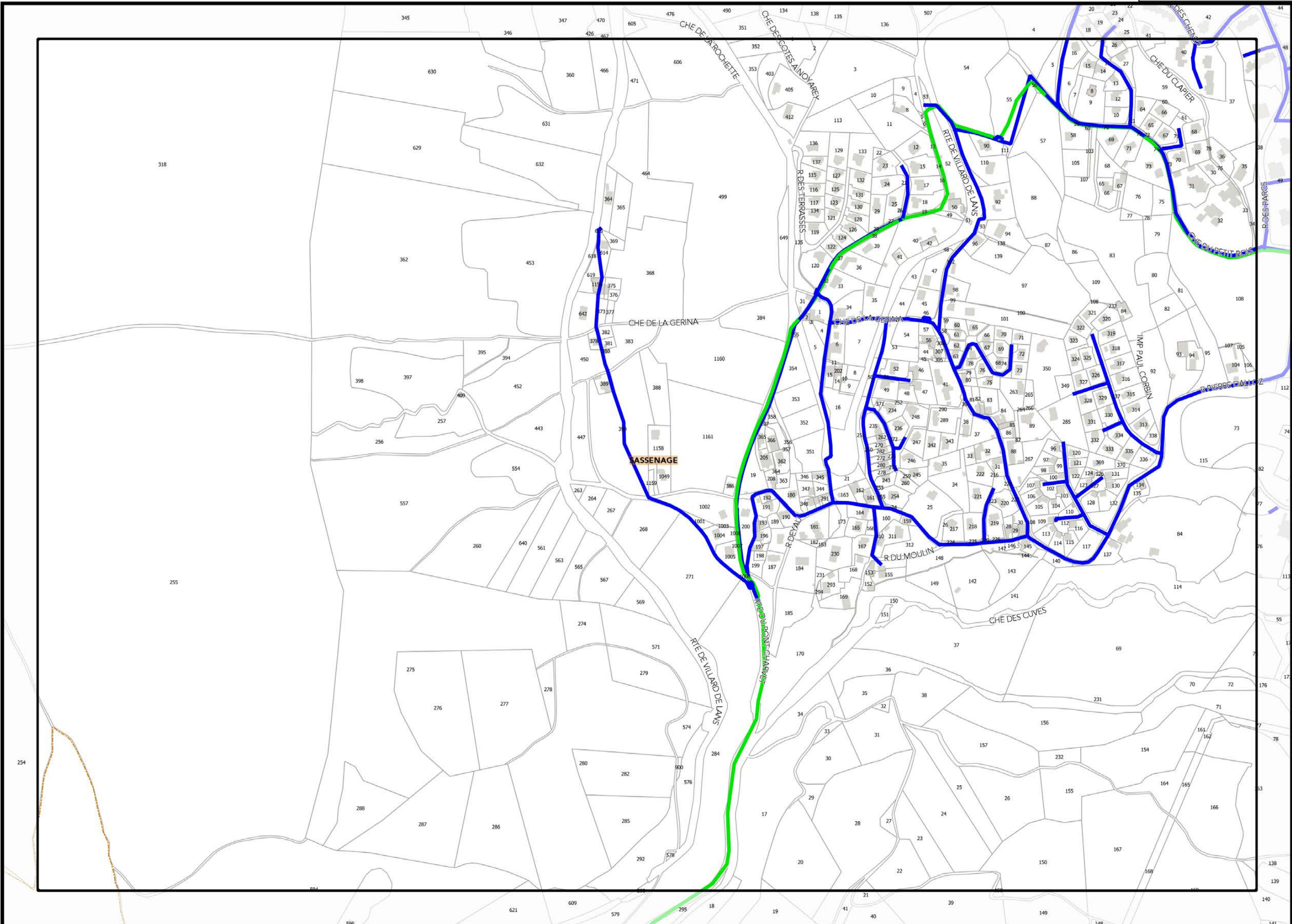


Légende: se référer aux premières pages de l'atlas

Sources :
@ DGFIP Cadastre 2016
@ DREAL Auvergne Rhône-Alpes

N11

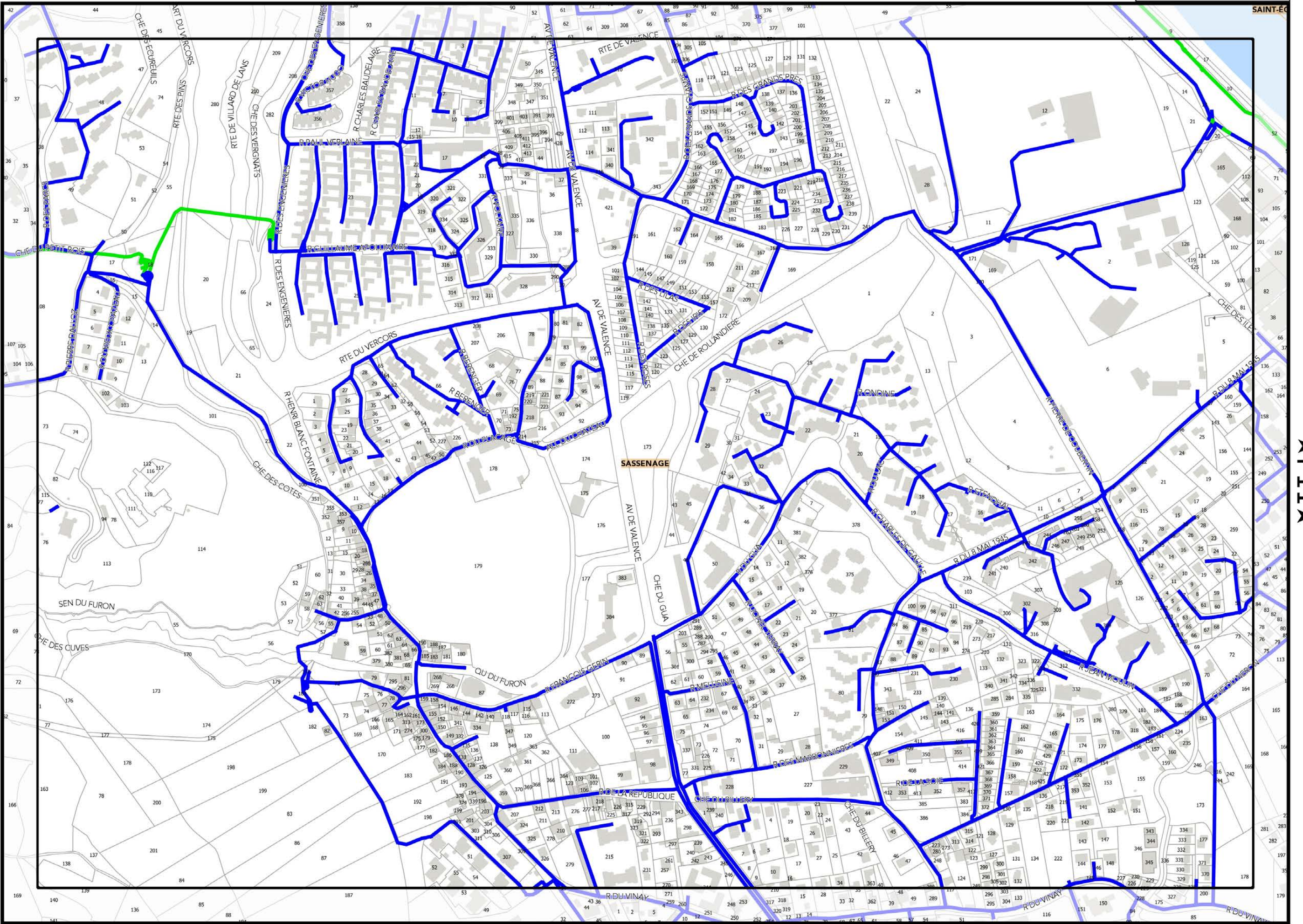




▲C11▲

▲E11▲

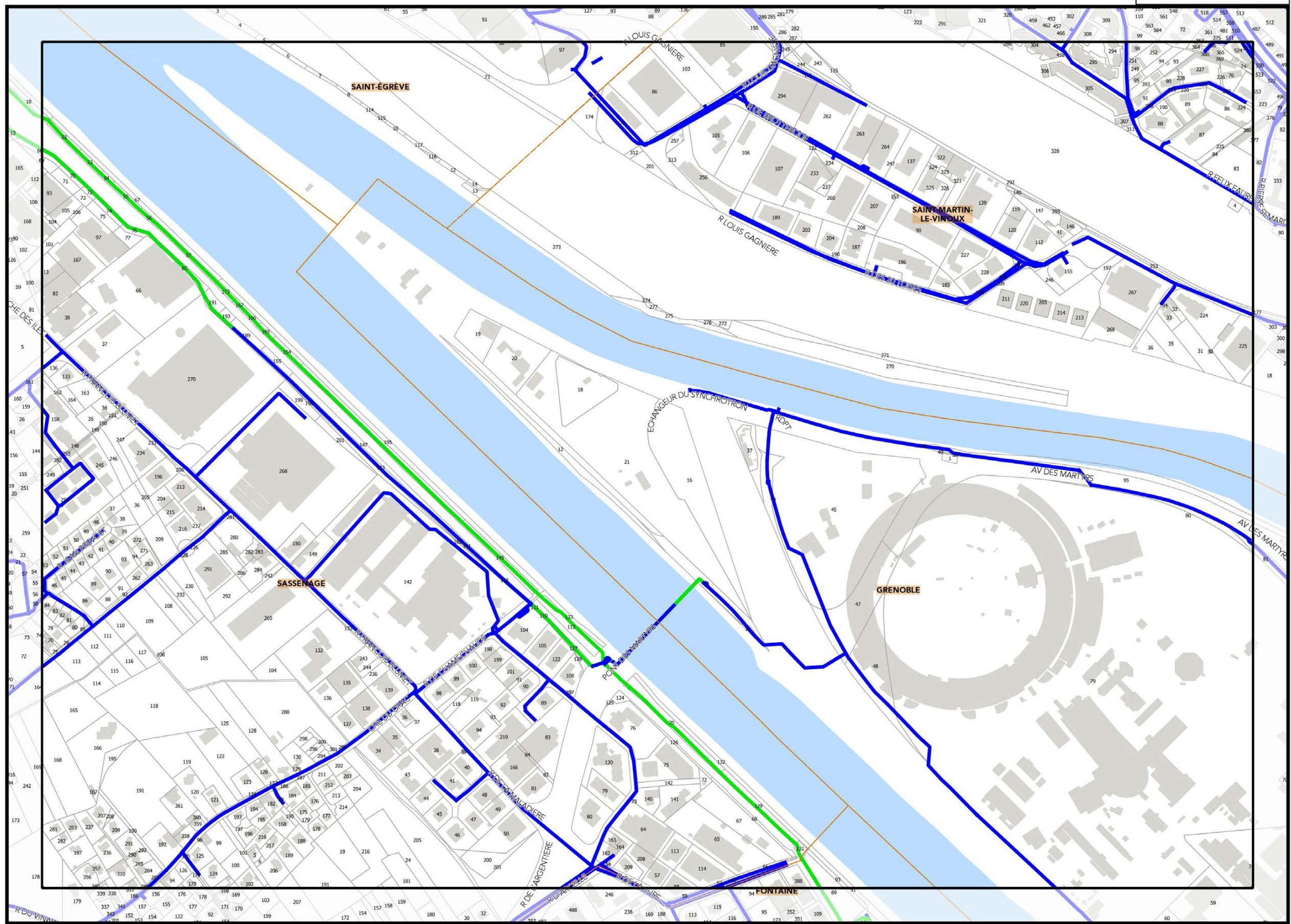




Légende: se référer aux premières pages de l'atlas

Sources :
 @ DGFiP Cadastre 2016
 @ DREAL Auvergne Rhône-Alpes

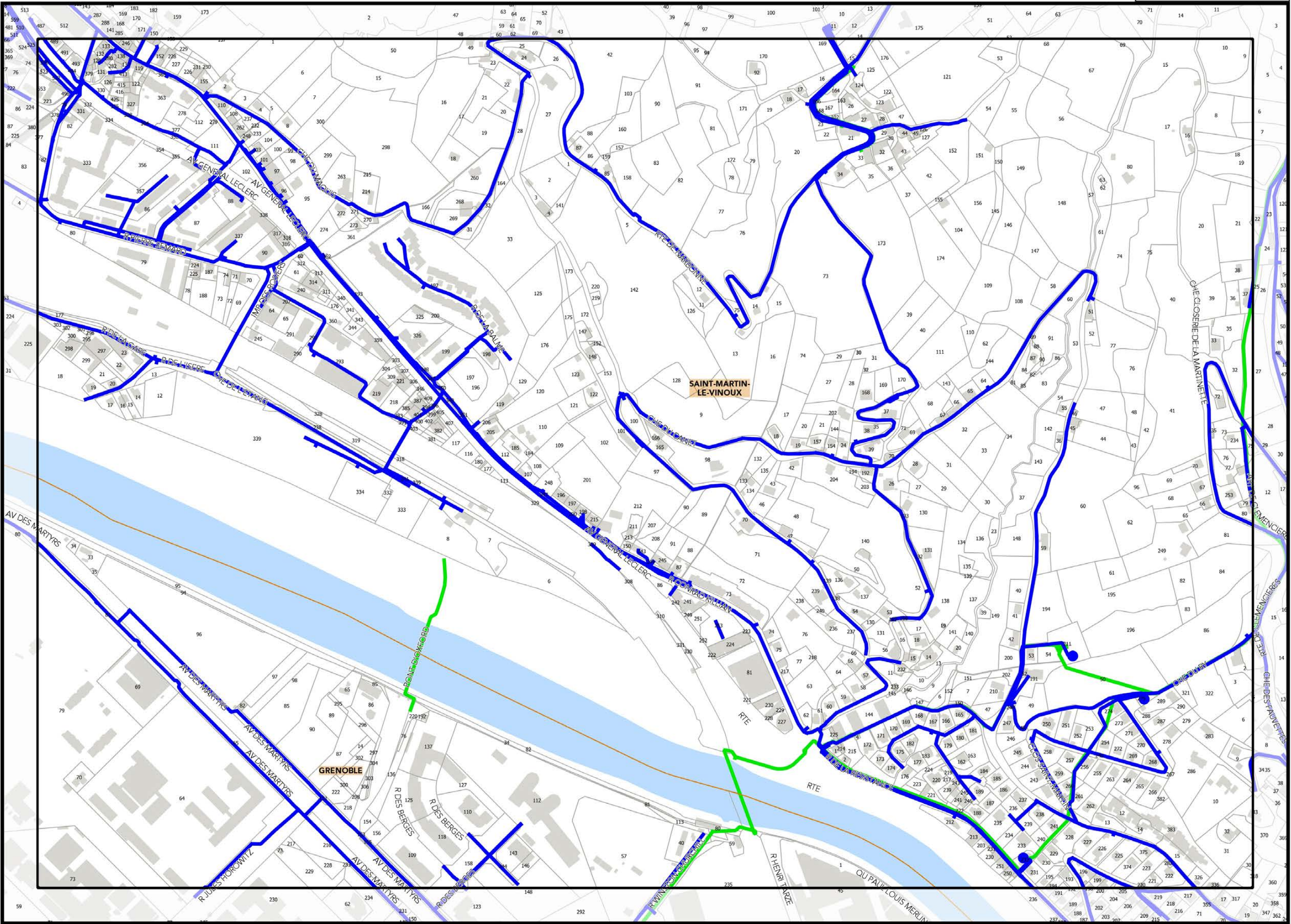




Légende: se référer aux premières pages de l'atlas

Sources :
@ DGFIP Cadastre 2016
@ DREAL Auvergne Rhône-Alpes





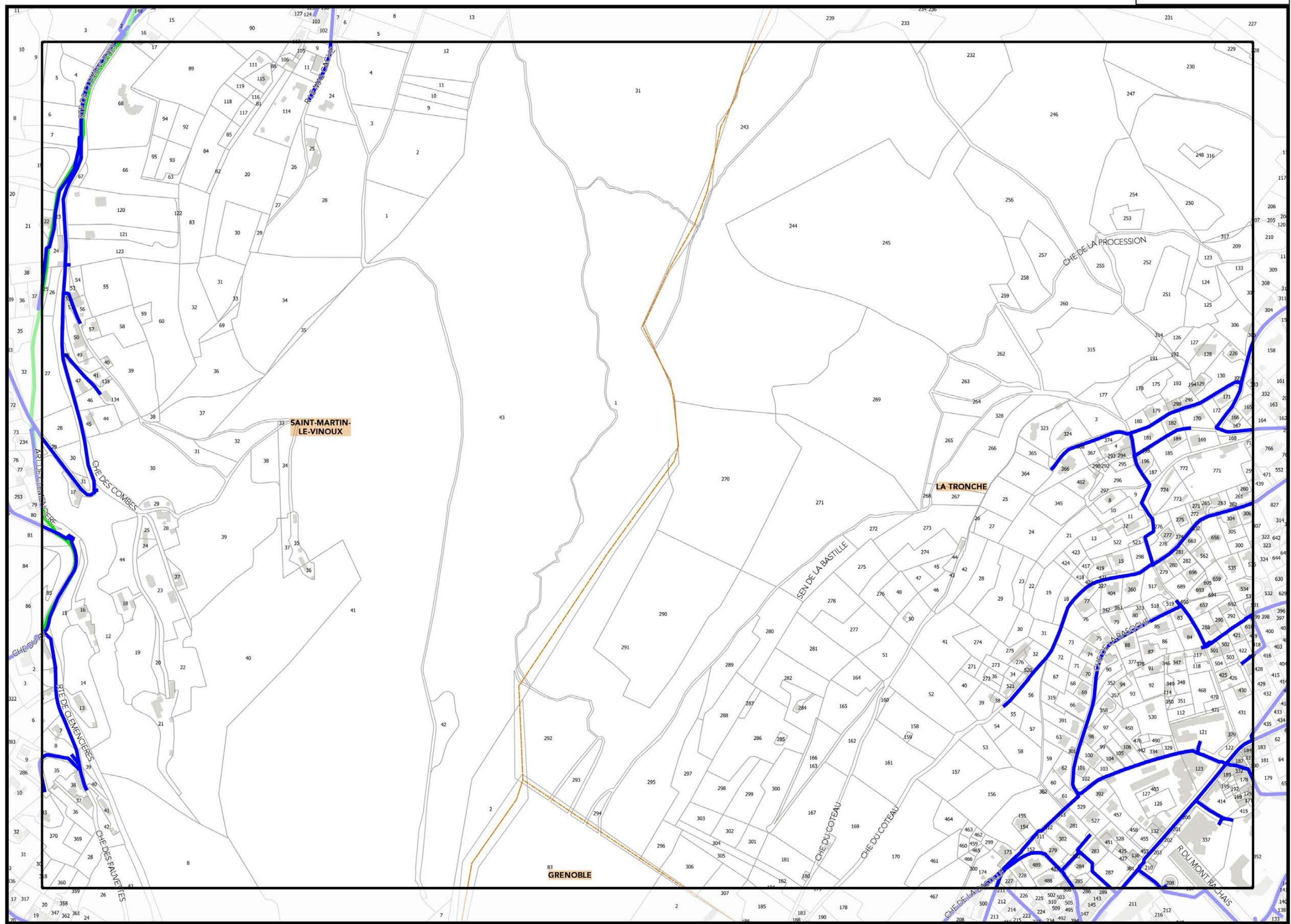
Légende: se référer aux premières pages de l'atlas

Sources :
 @ DGFIP Cadastre 2016
 @ DREAL Auvergne Rhône-Alpes



▲G11▲

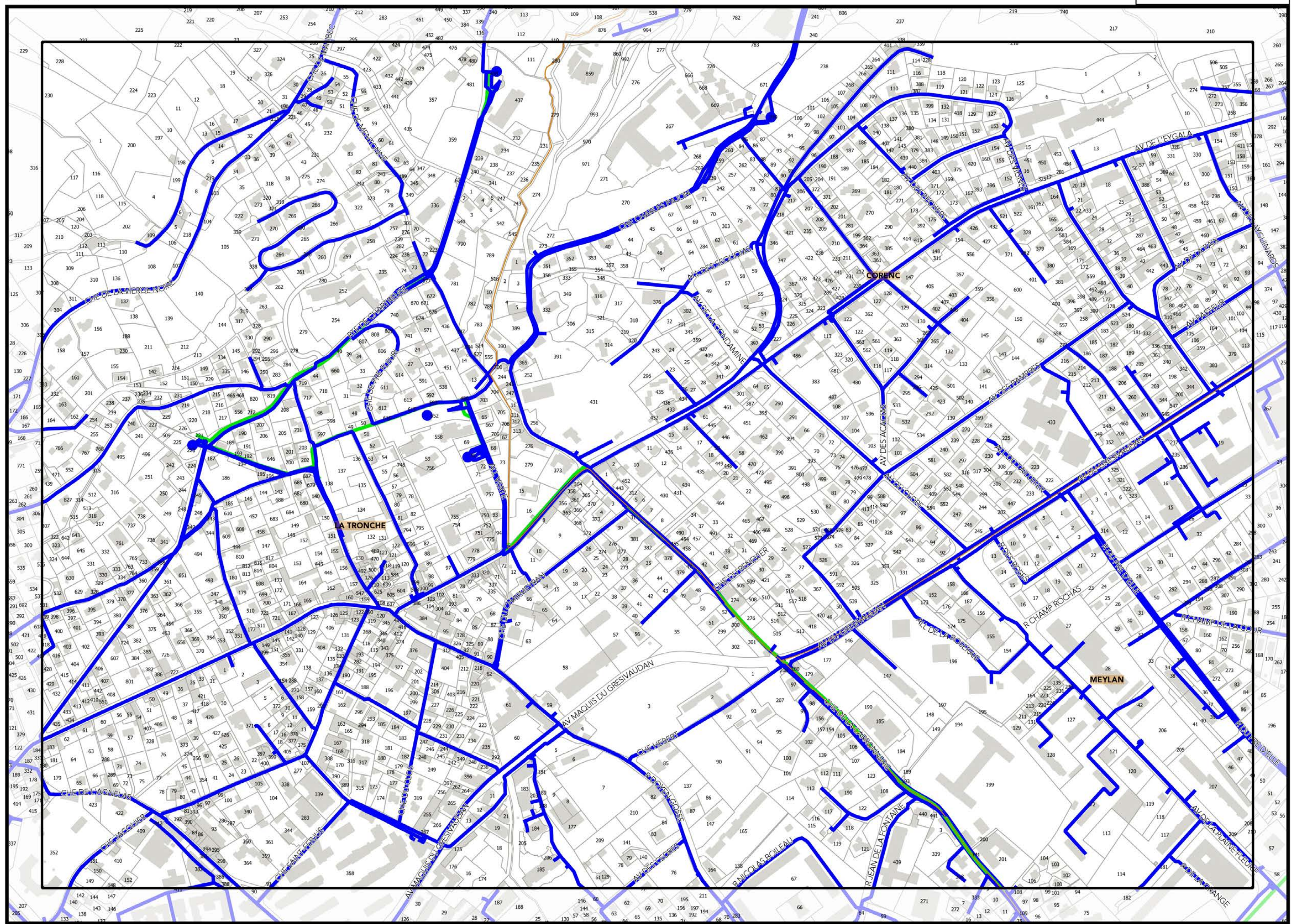
▼I1▼



Légende: se référer aux premières pages de l'atlas

Sources :
@ DGFiP Cadastre 2016
@ DREAL Auvergne Rhône-Alpes

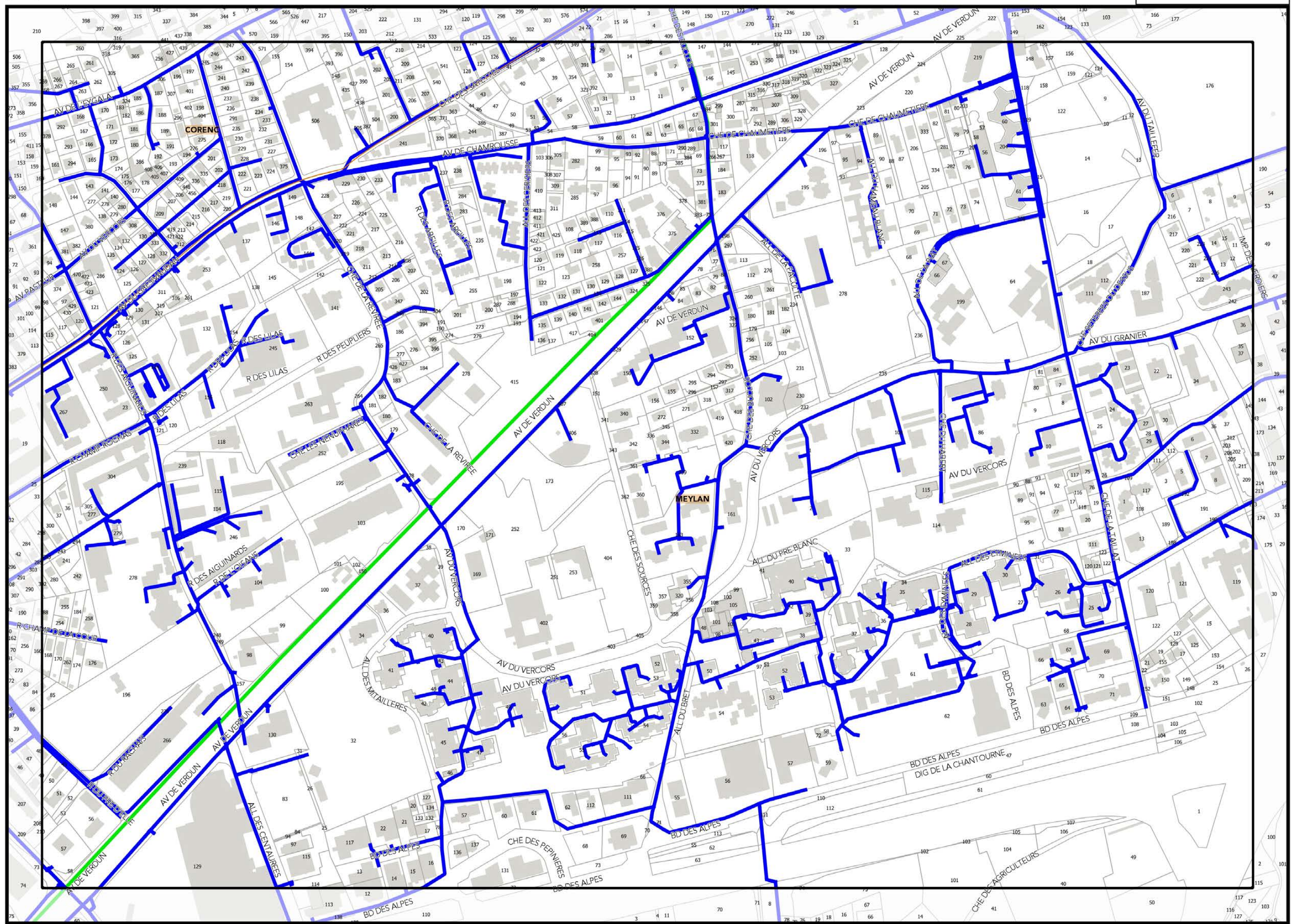




Légende: se référer aux premières pages de l'atlas

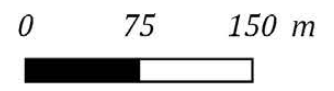
Sources :
@ DGFIP Cadastre 2016
@ DREAL Auvergne Rhône-Alpes





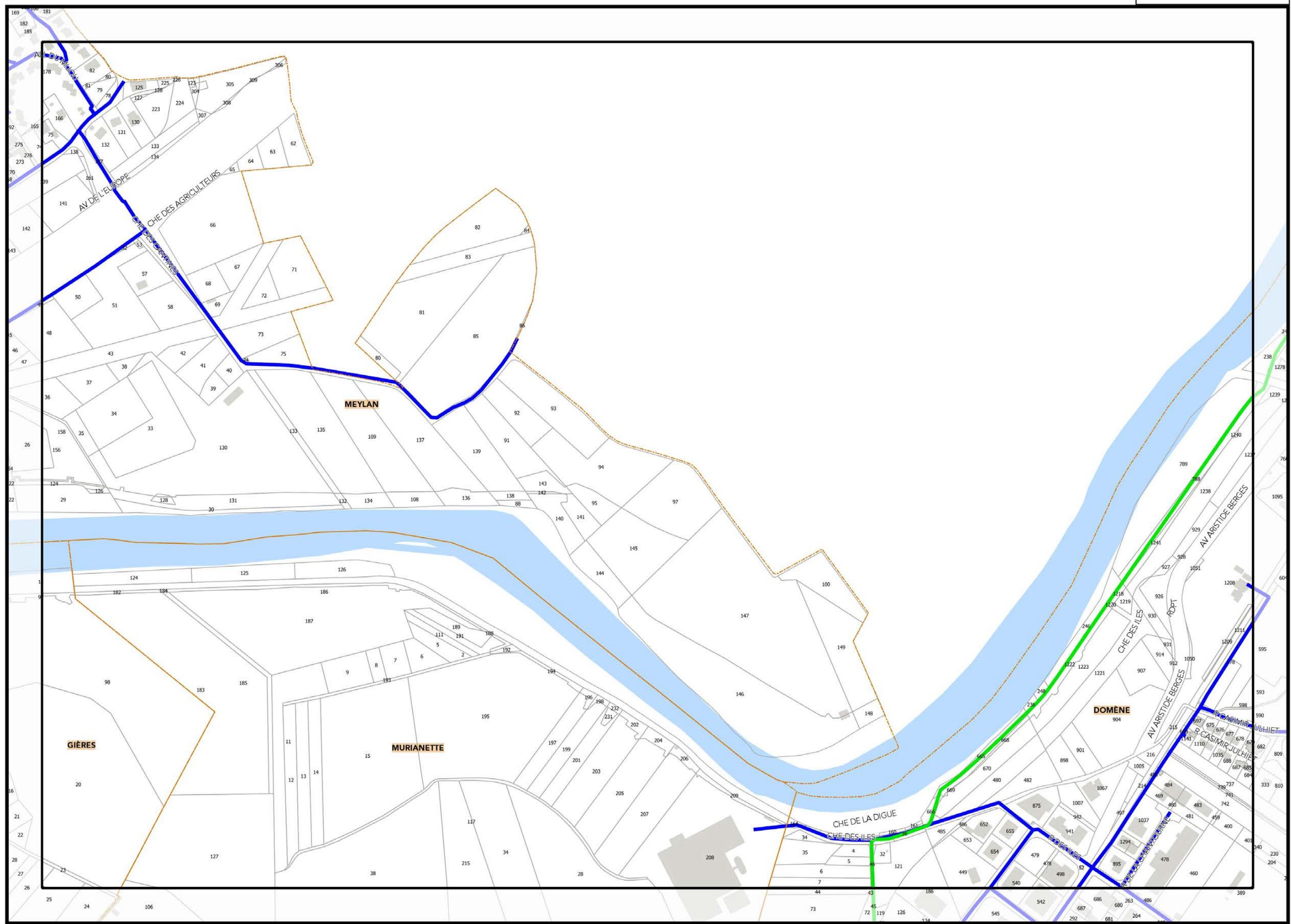
Légende: se référer aux premières pages de l'atlas

Sources :
 @ DGFIP Cadastre 2016
 @ DREAL Auvergne Rhône-Alpes



▲ K11 ▲

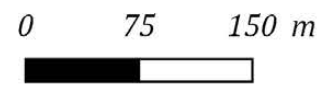
▼ M1 ▼



Légende: se référer aux premières pages de l'atlas

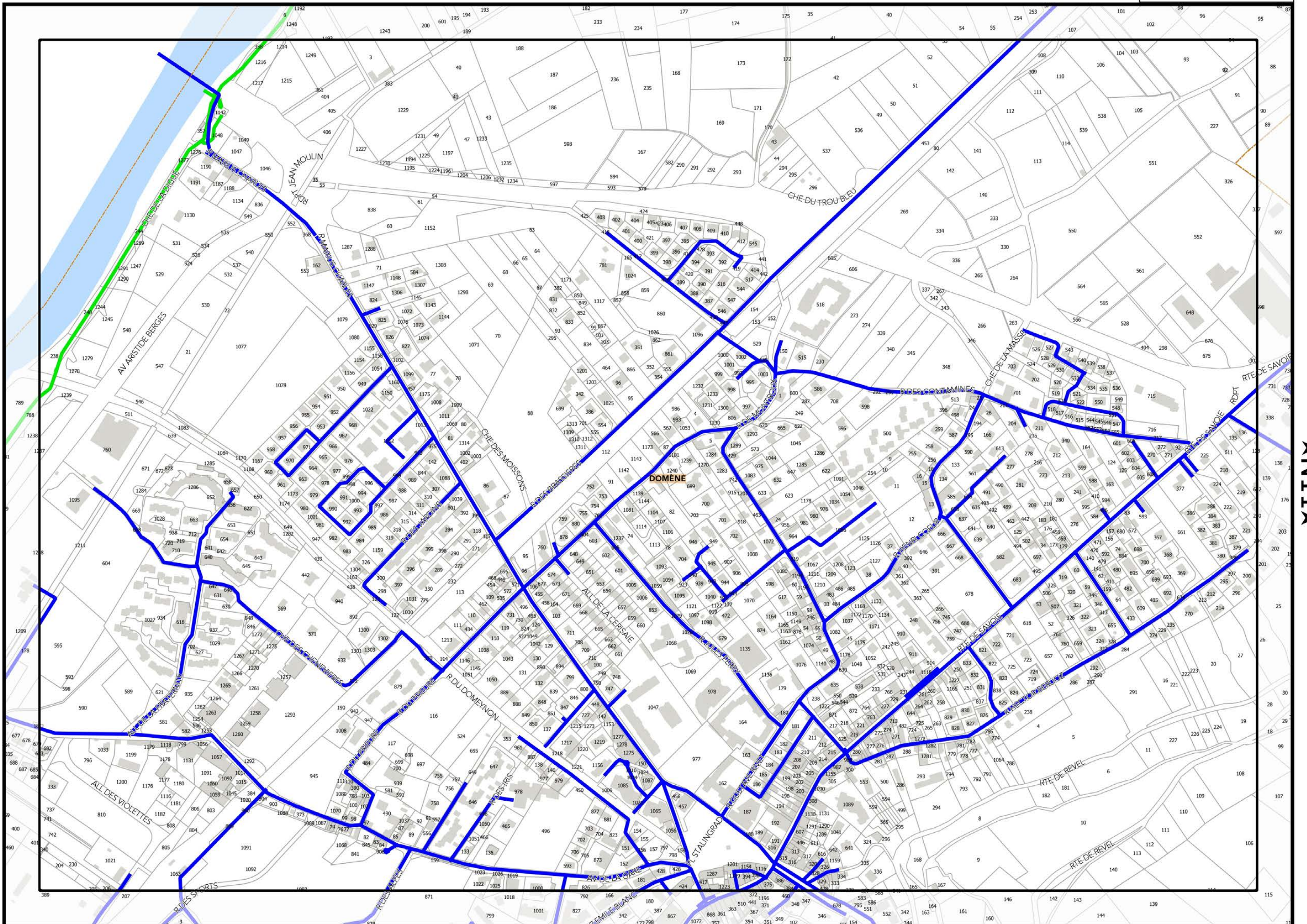
Sources :
@ DGFIP Cadastre 2016
@ DREAL Auvergne Rhône-Alpes

▼ L12 ▼



▲L11▲

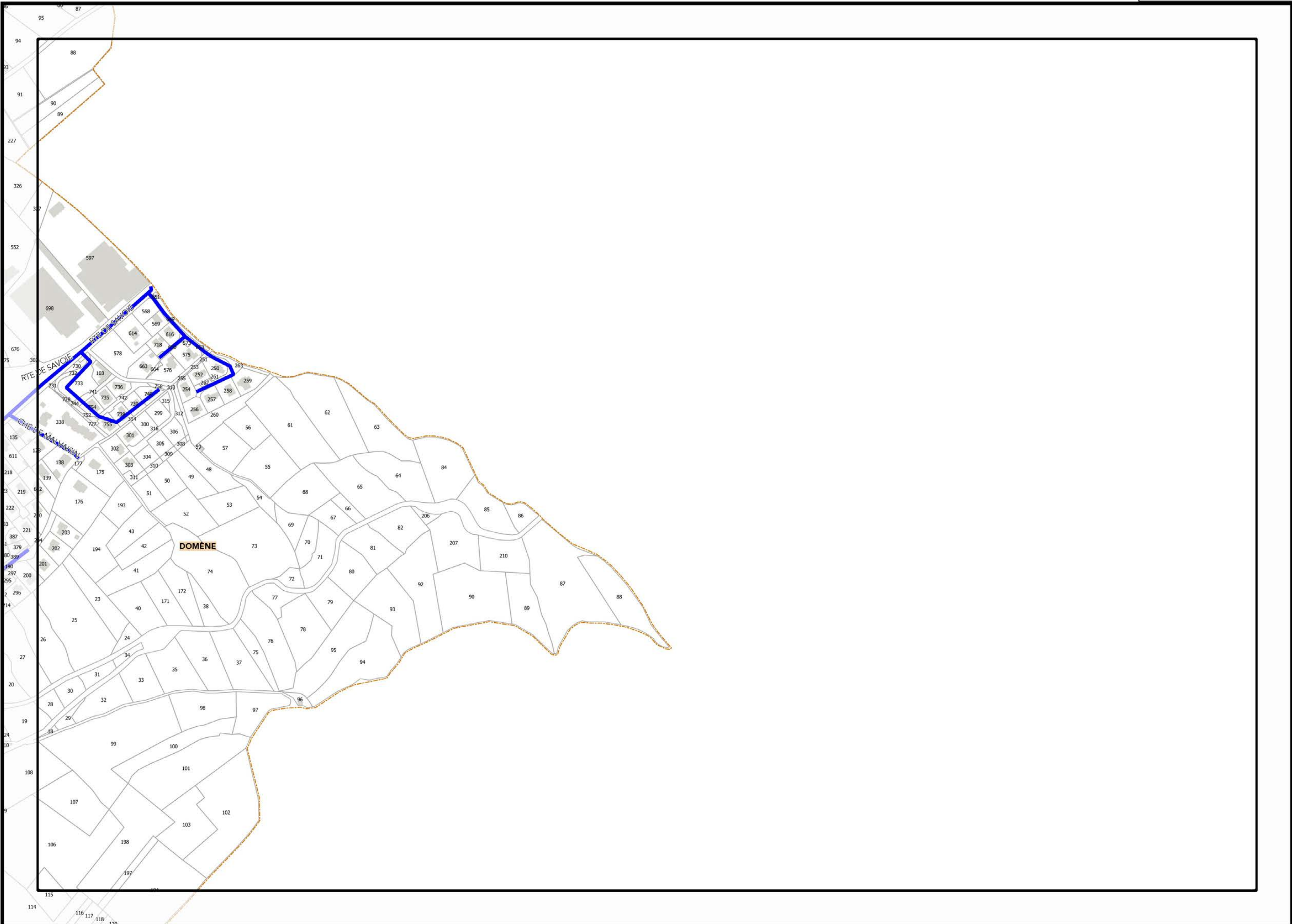
▼L11▼



Légende: se référer aux premières pages de l'atlas

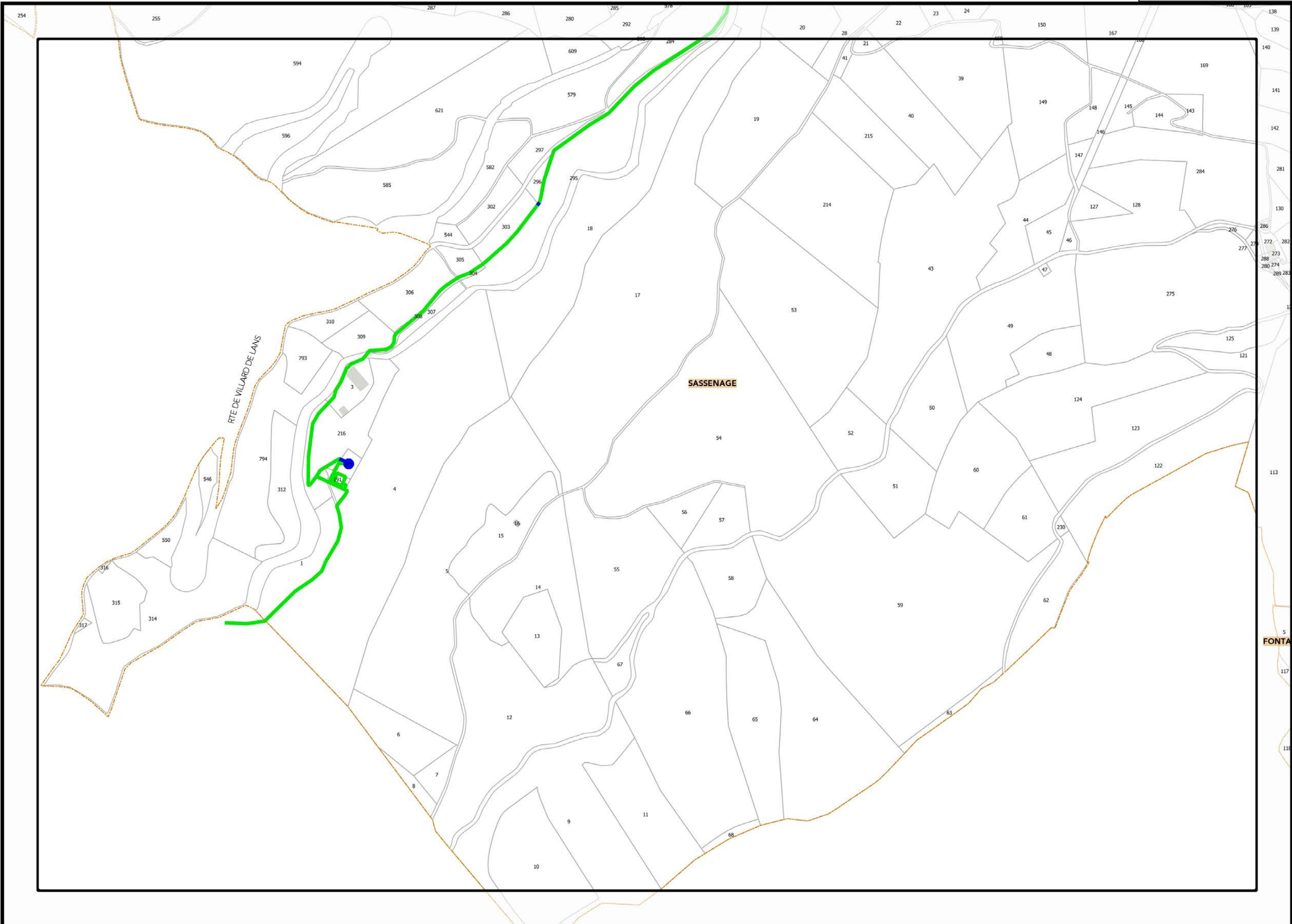
Sources :
 @ DGFIP Cadastre 2016
 @ DREAL Auvergne Rhône-Alpes

0 75 150 m



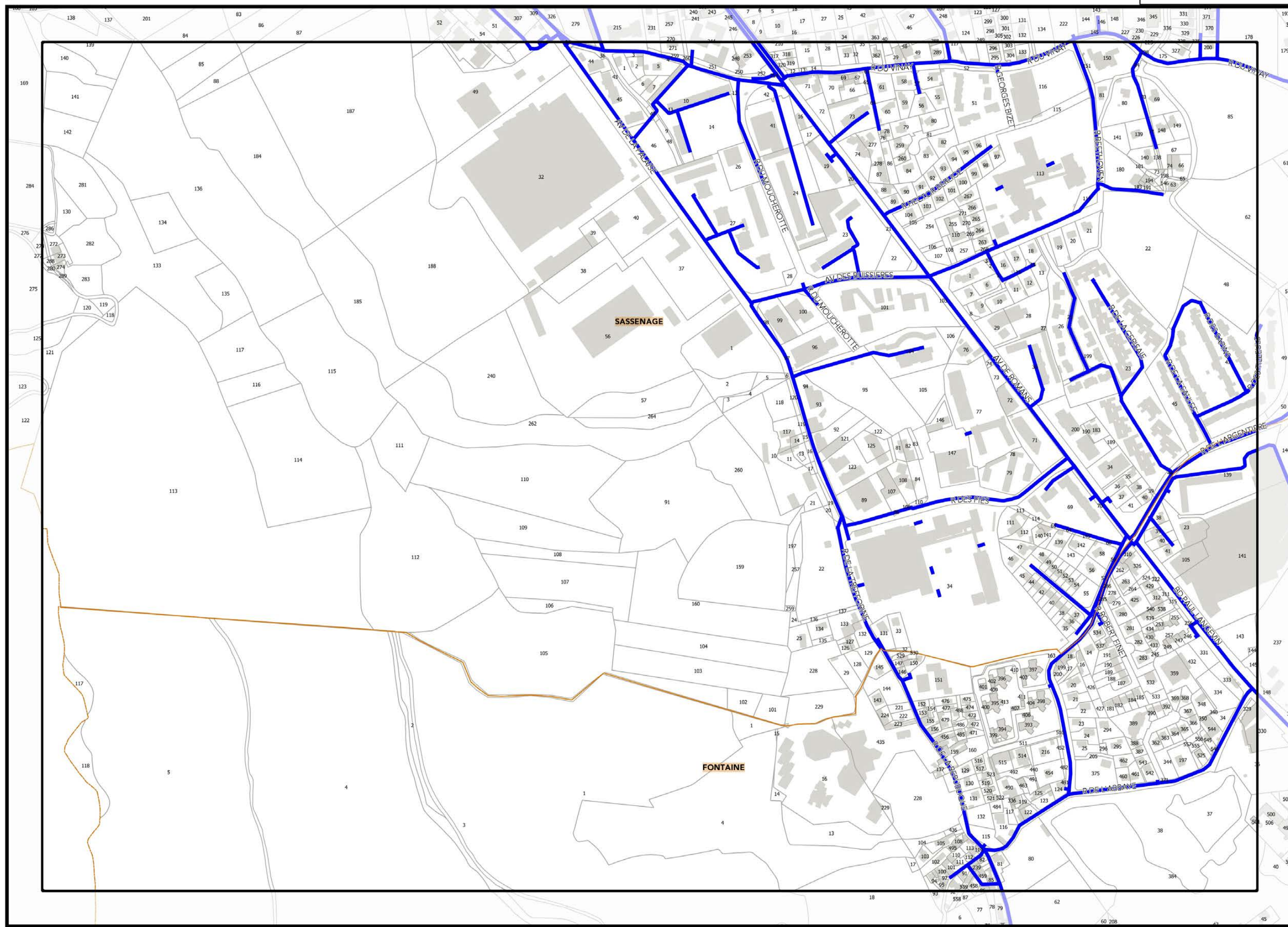
Légende: se référer aux premières pages de l'atlas

Sources :
@ DGFIP Cadastre 2016
@ DREAL Auvergne Rhône-Alpes



Légende: se référer aux premières pages de l'atlas

Sources :
@ DGFIP Cadastre 2016
@ DREAL Auvergne Rhône-Alpes



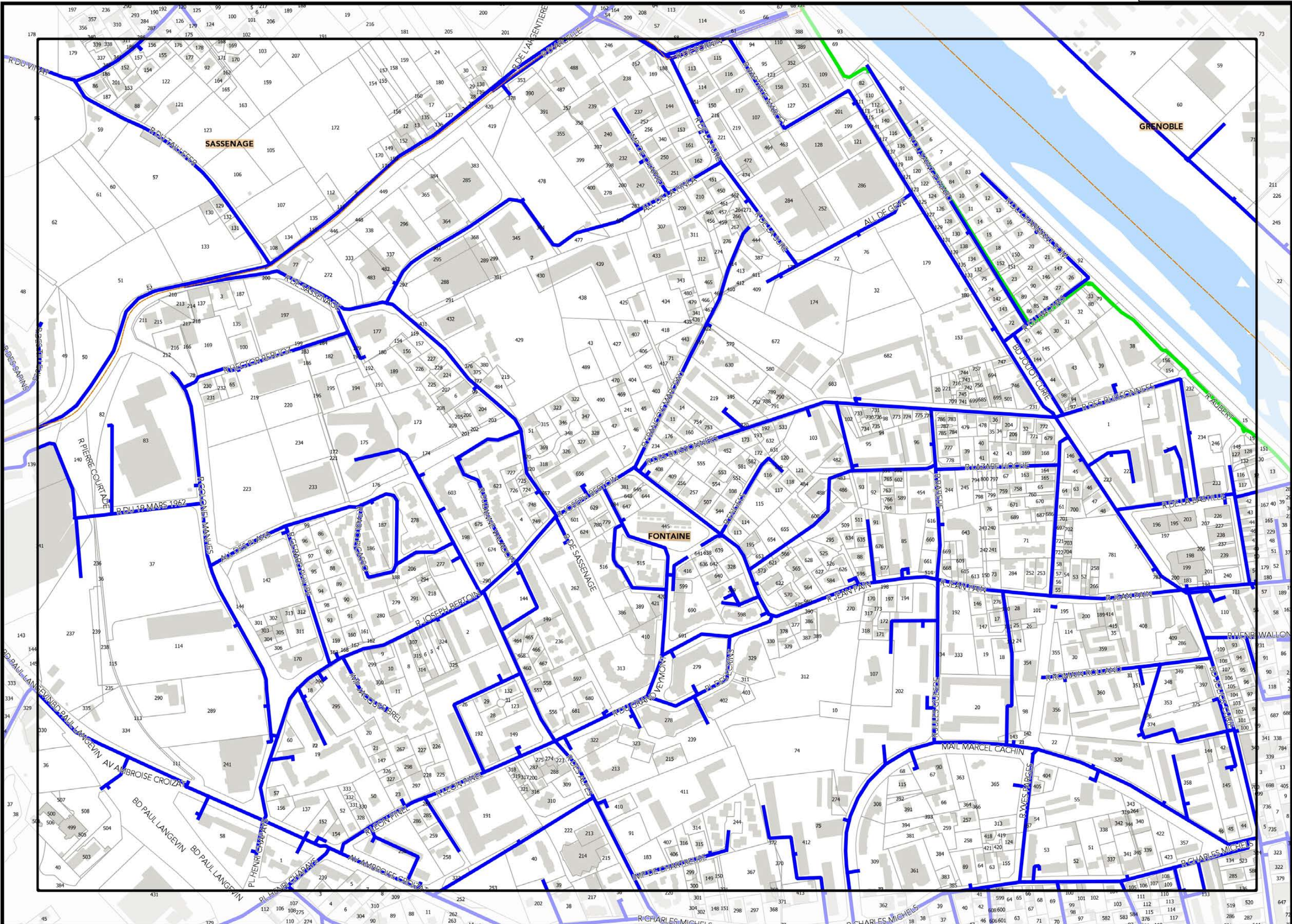
▲D12▲

▲F12▲

Légende: se référer aux premières pages de l'atlas

Sources :
 @ DGFIP Cadastre 2016
 @ DREAL Auvergne Rhône-Alpes

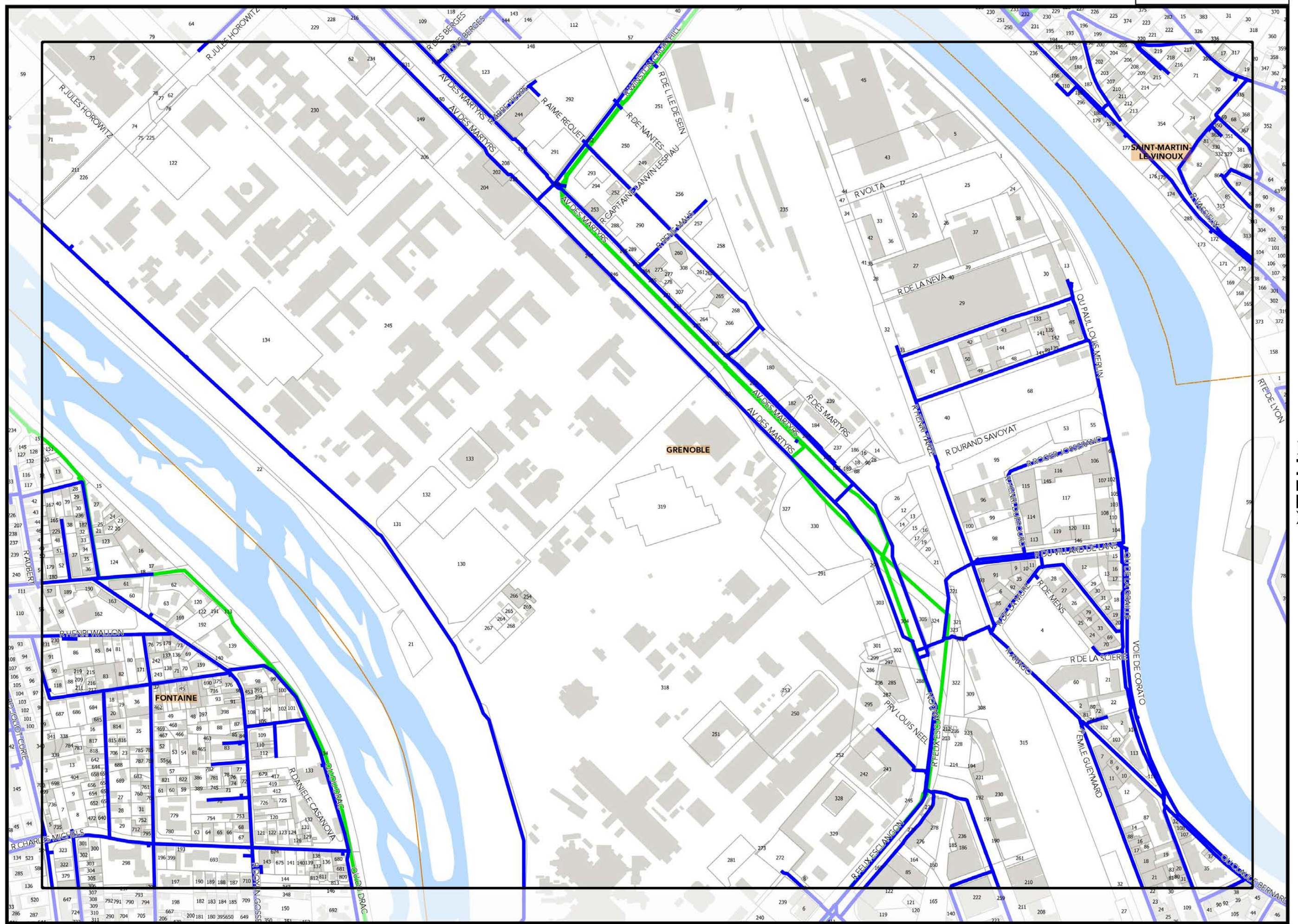




Légende: se référer aux premières pages de l'atlas

Sources :
@ DGFiP Cadastre 2016
@ DREAL Auvergne Rhône-Alpes

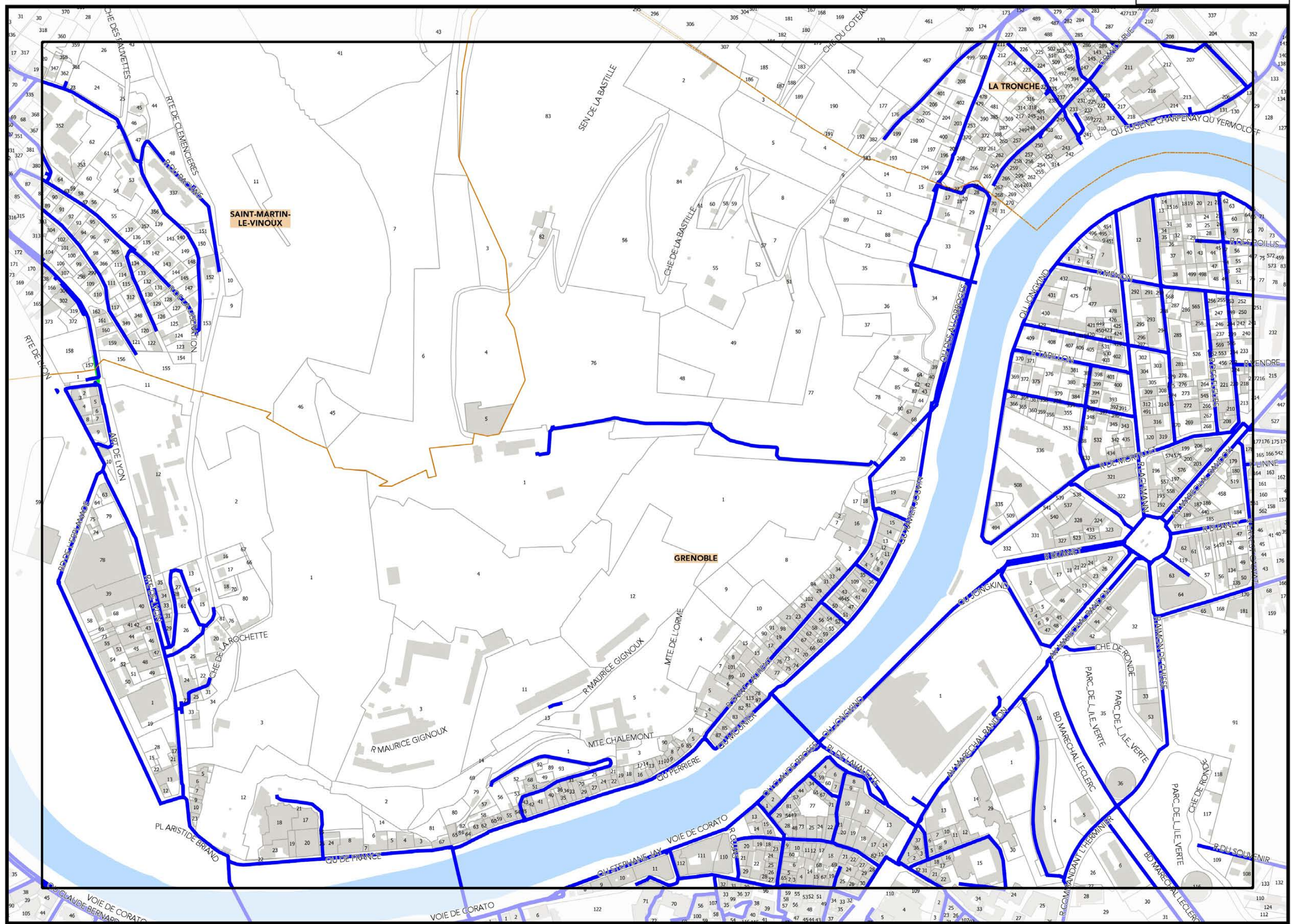




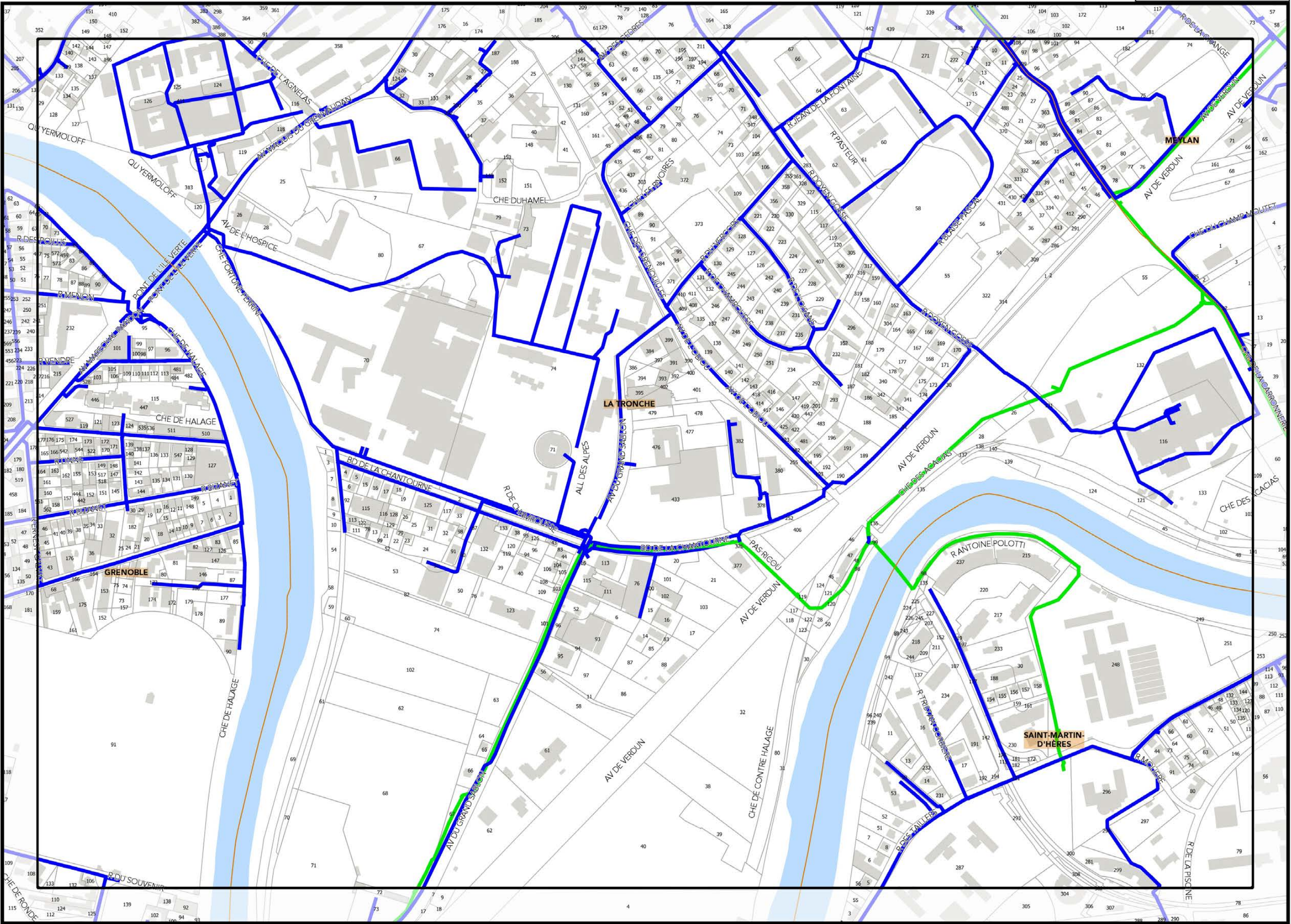
Légende: se référer aux premières pages de l'atlas

Sources :
 @ DGFIP Cadastre 2016
 @ DREAL Auvergne Rhône-Alpes





AG12A



Document approuvé le 20 décembre 2019

ANNEXES 2_A1 ATLAS DE L'EAU POTABLE

AH12A

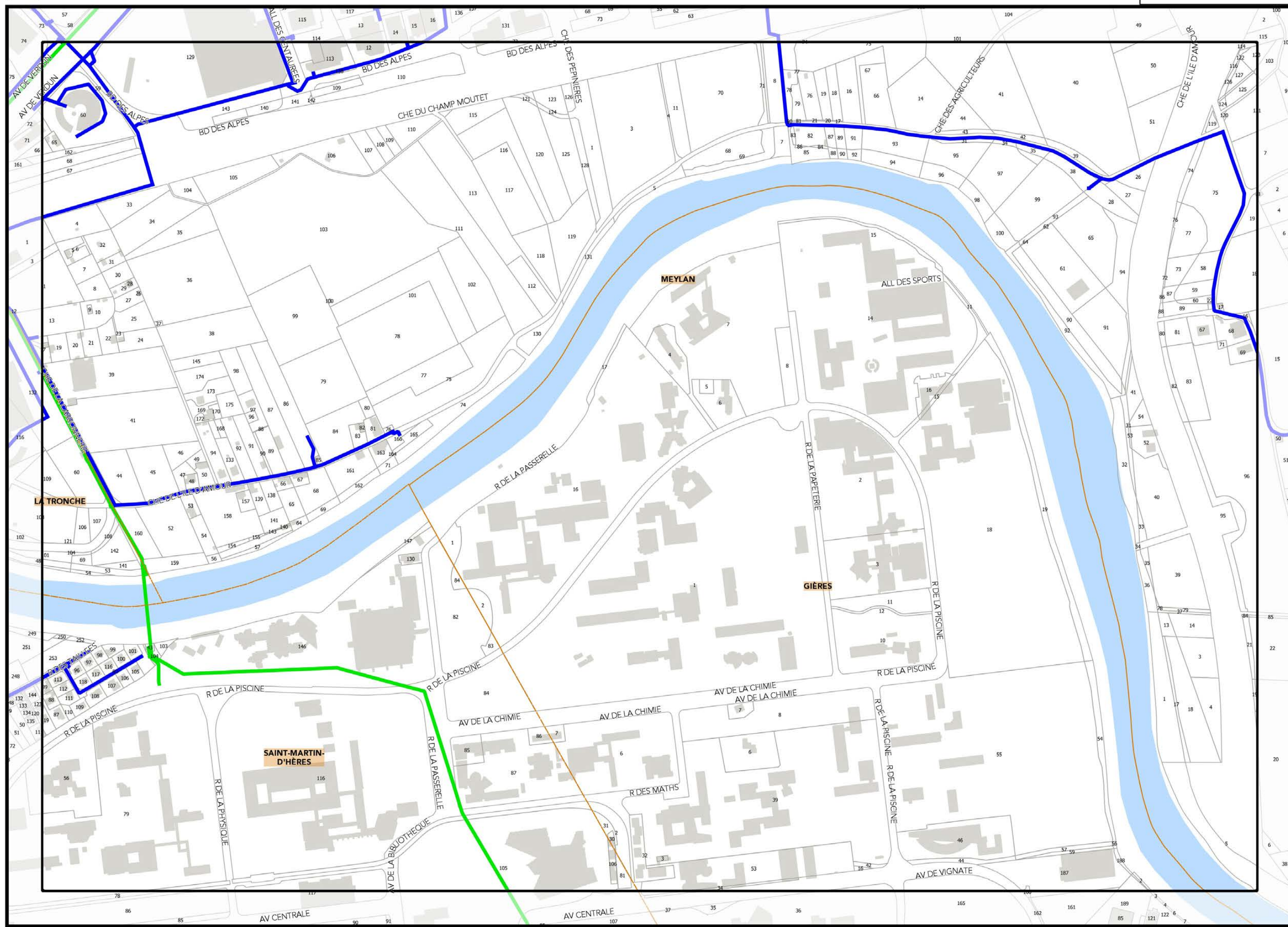
AH12B

Légende: se référer aux premières pages de l'atlas

Sources :
 @ DGFIP Cadastre 2016
 @ DREAL Auvergne Rhône-Alpes

I13





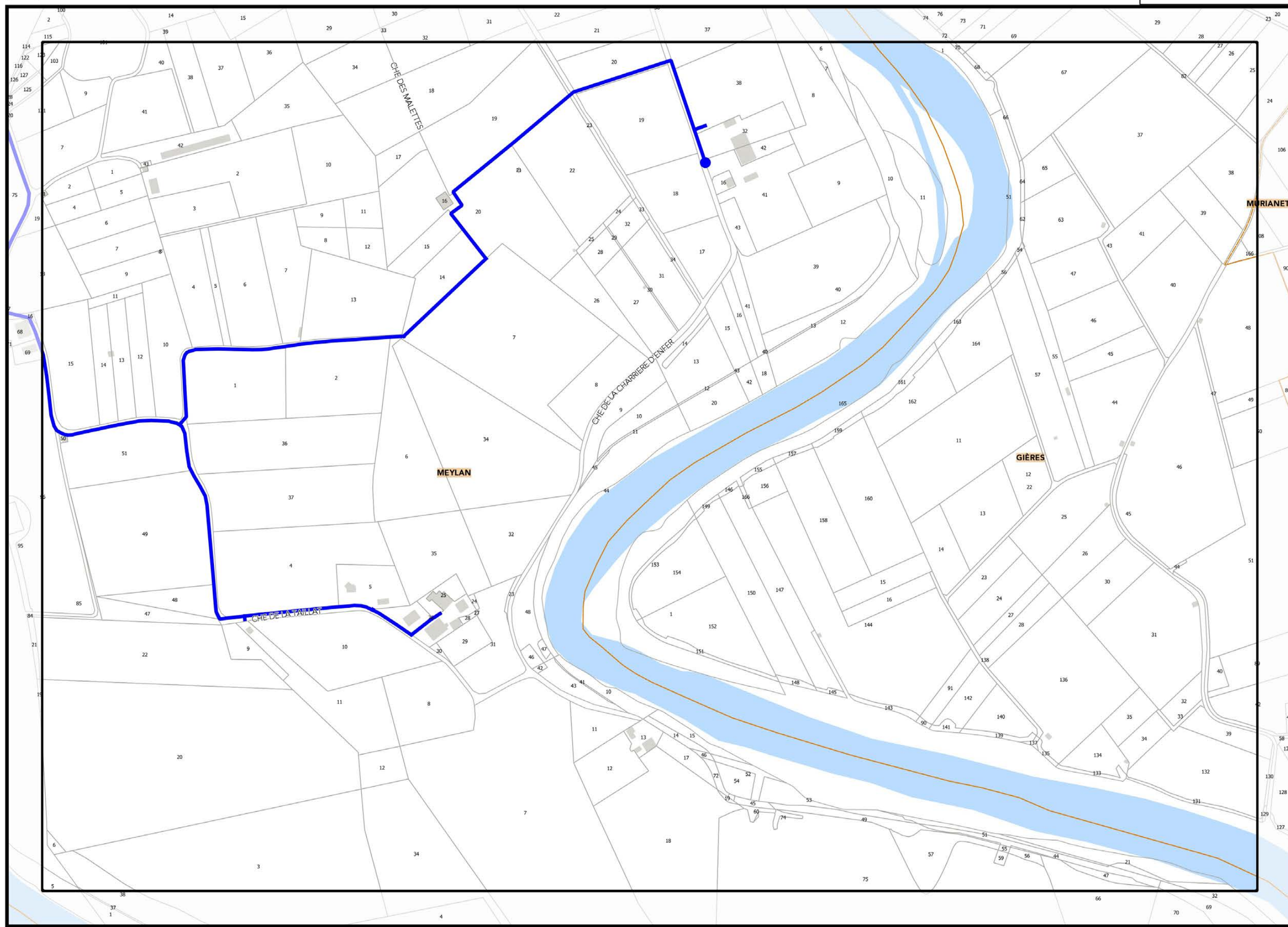
▲ I12 ▲

▲ K12 ▲

Légende: se référer aux premières pages de l'atlas

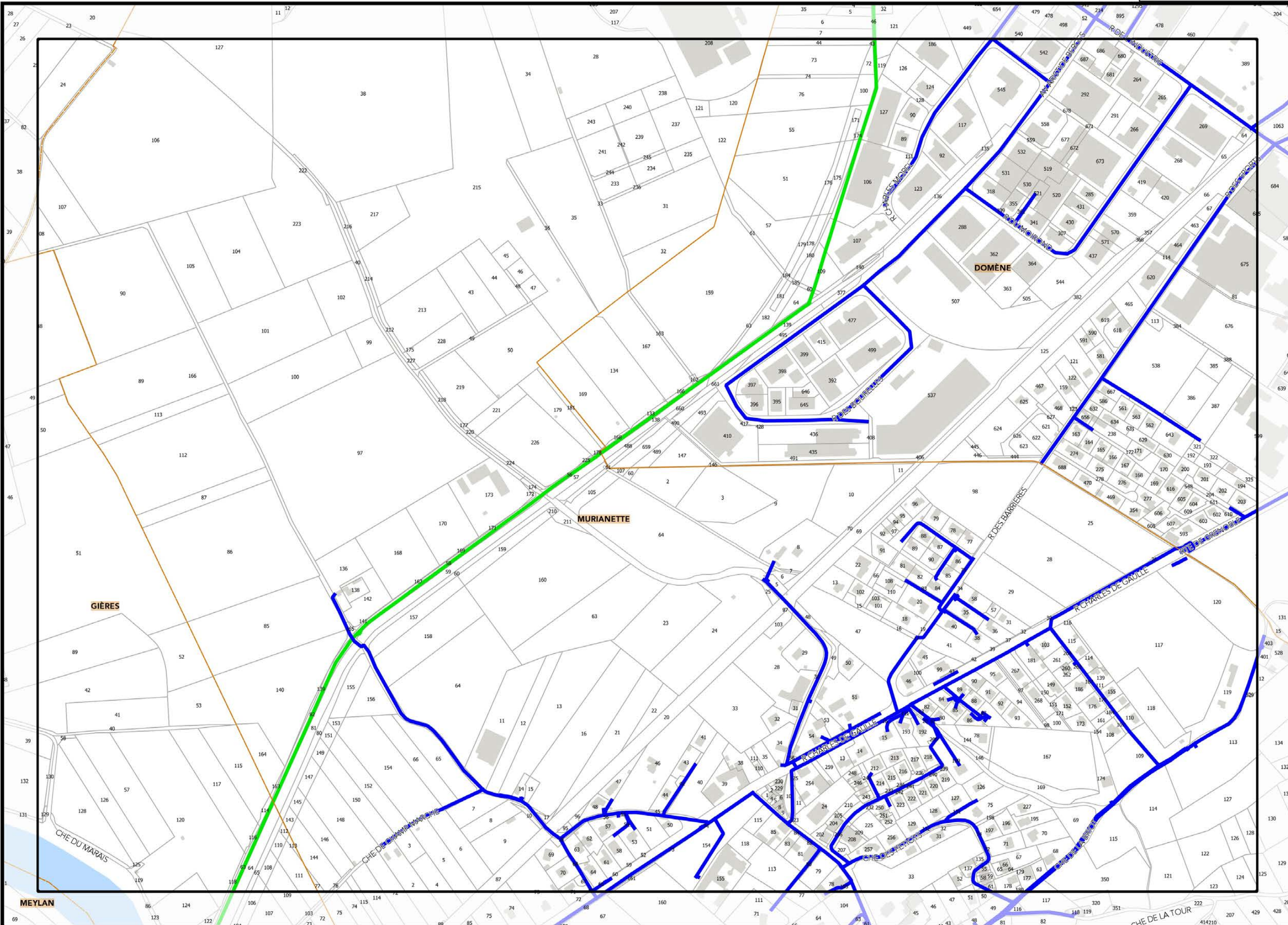
Sources :
 @ DGFIP Cadastre 2016
 @ DREAL Auvergne Rhône-Alpes





Légende: se référer aux premières pages de l'atlas

Sources :
@ DGFIP Cadastre 2016
@ DREAL Auvergne Rhône-Alpes



Légende: se référer aux premières pages de l'atlas

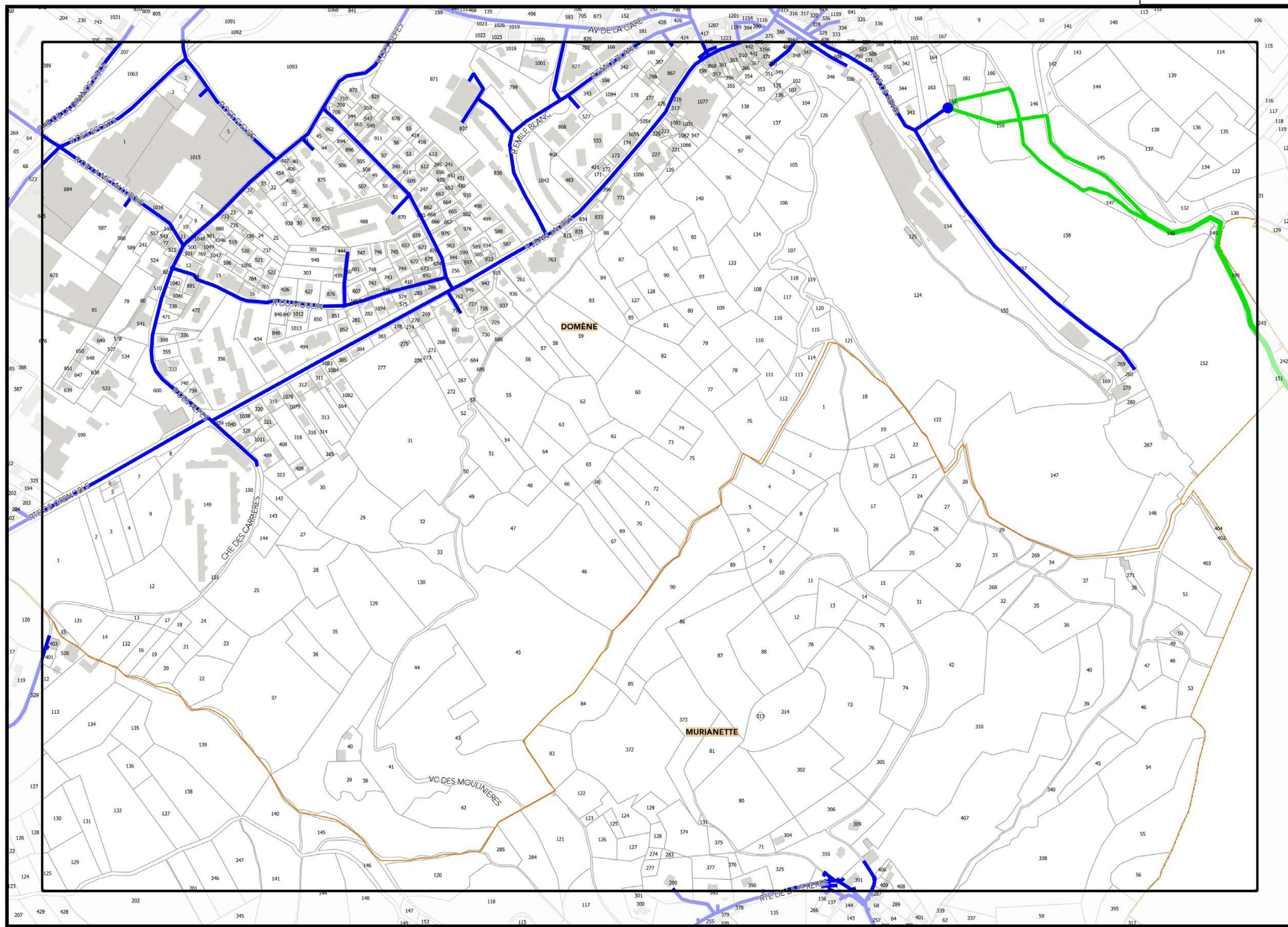
Sources :
@ DGFIP Cadastre 2016
@ DREAL Auvergne Rhône-Alpes

M11

L12A

N12A


M13



Légende: se référer aux premières pages de l'atlas

Sources :
 @ DGFIP Cadastre 2016
 @ DREAL Auvergne Rhône-Alpes

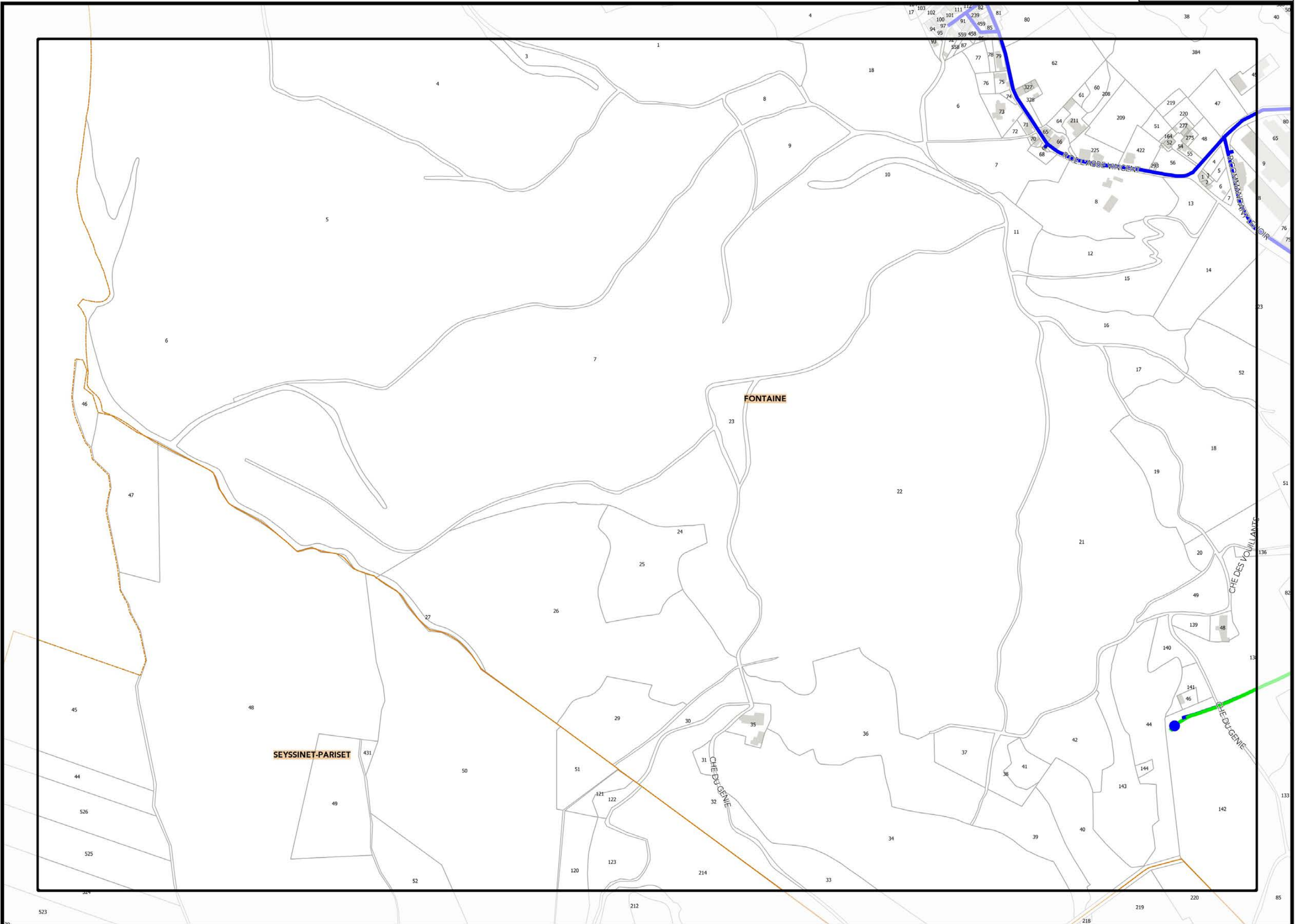




Légende: se référer aux premières pages de l'atlas

Sources :
@ DGFIP Cadastre 2016
@ DREAL Auvergne Rhône-Alpes

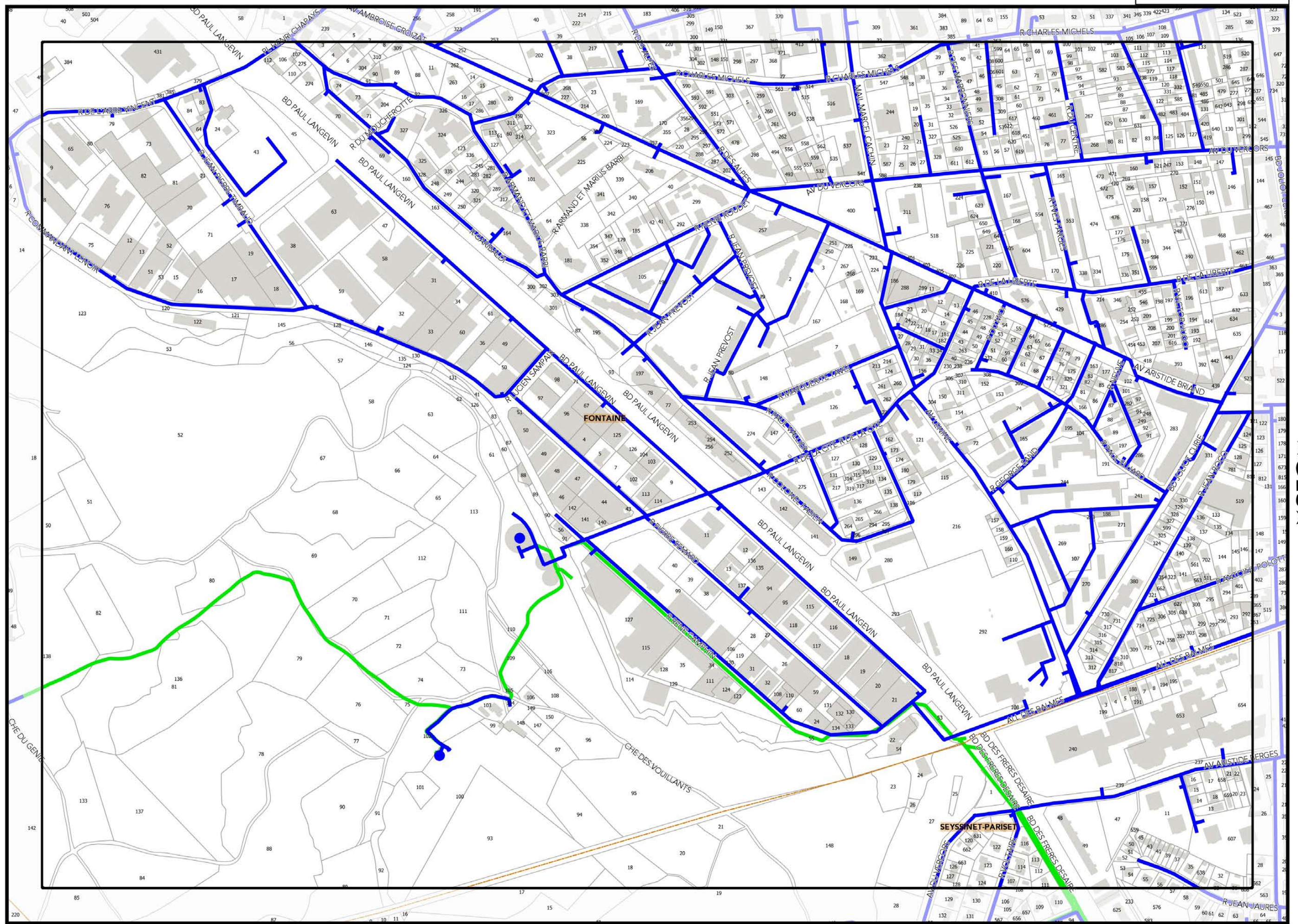




Légende: se référer aux premières pages de l'atlas

Sources :
@ DGFIP Cadastre 2016
@ DREAL Auvergne Rhône-Alpes

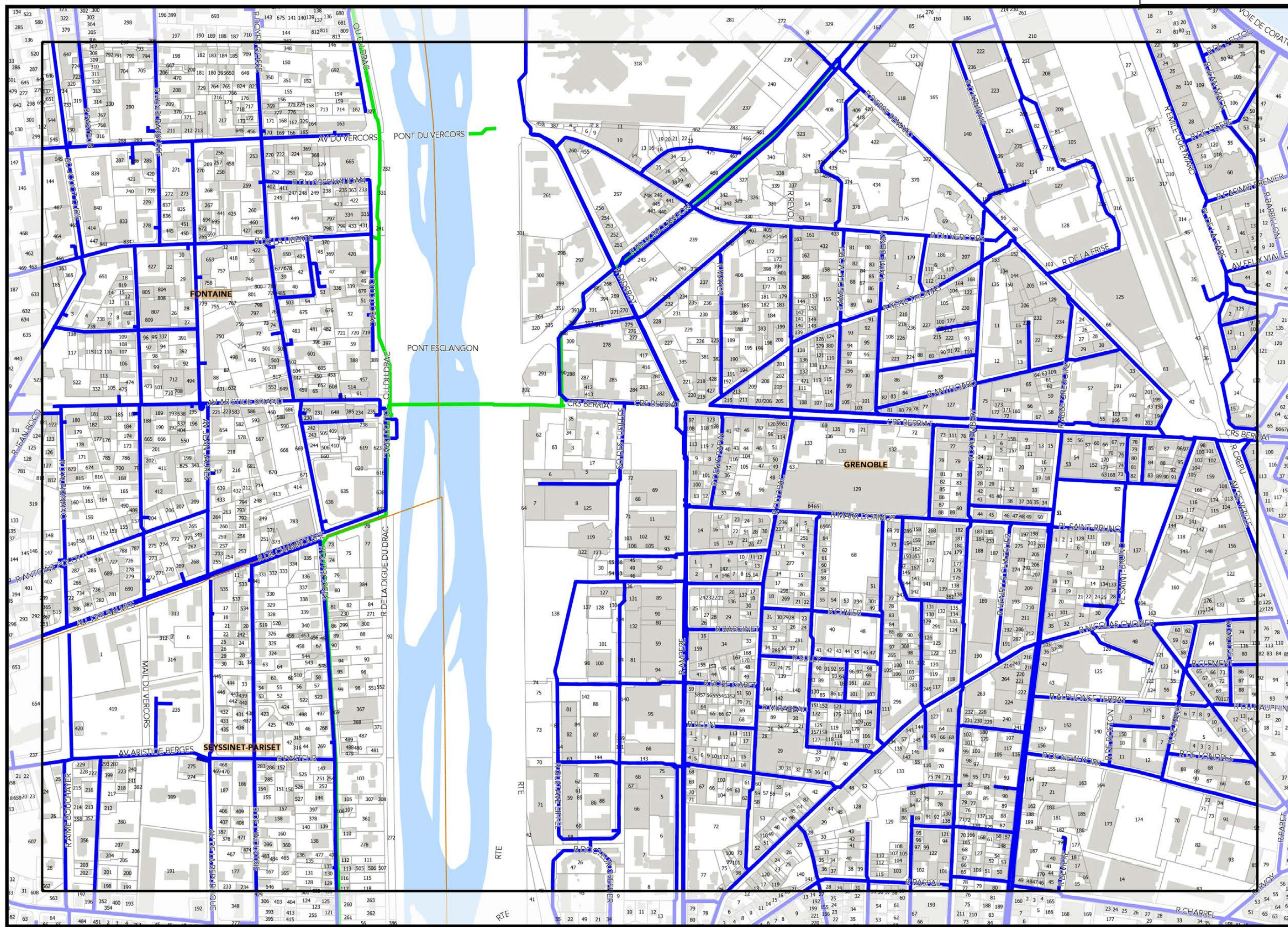




Légende: se référer aux premières pages de l'atlas

Sources :
 @ DGFiP Cadastre 2016
 @ DREAL Auvergne Rhône-Alpes





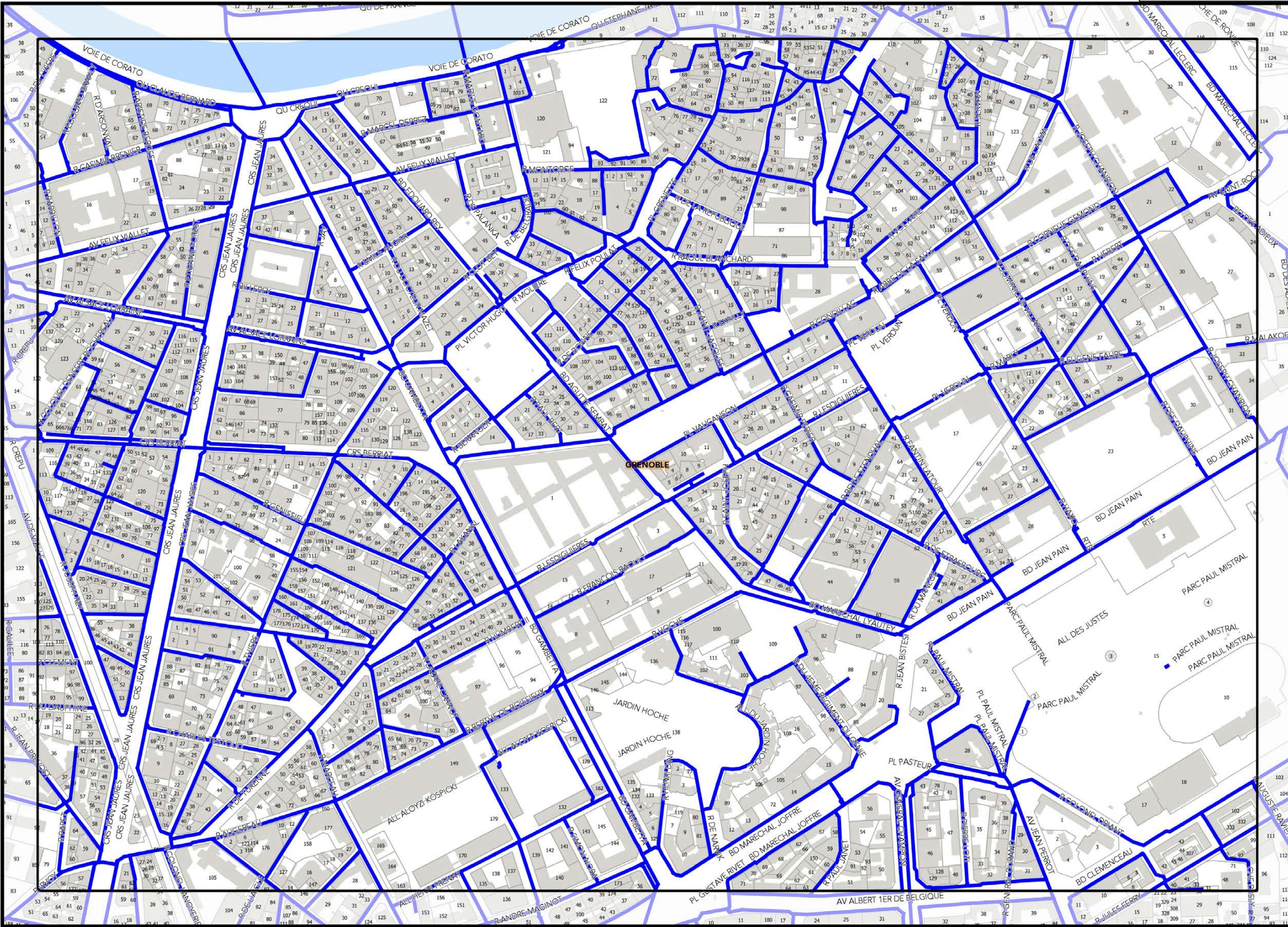
▲F13▲

▼V13H▼

Sources :
 @ DGFIP Cadastre 2016
 @ DREAL Auvergne Rhône-Alpes



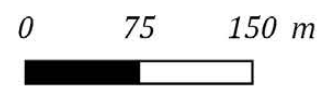
Légende: se référer aux premières pages de l'atlas



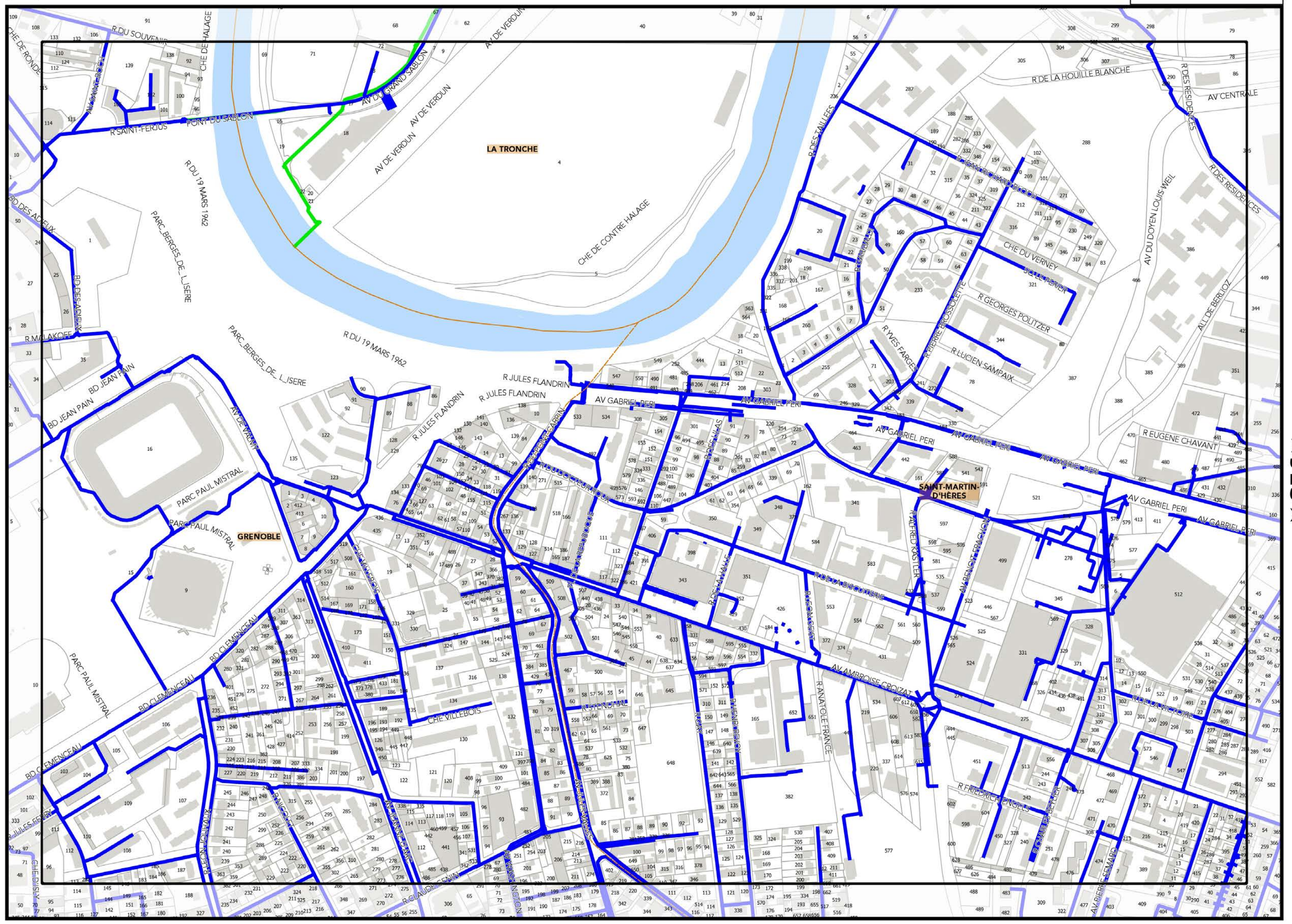
AG13

VI3

Sources :
@ DGFiP Cadastre 2016
@ DREAL Auvergne Rhône-Alpes



Légende: se référer aux premières pages de l'atlas



▲ AH13 ▲

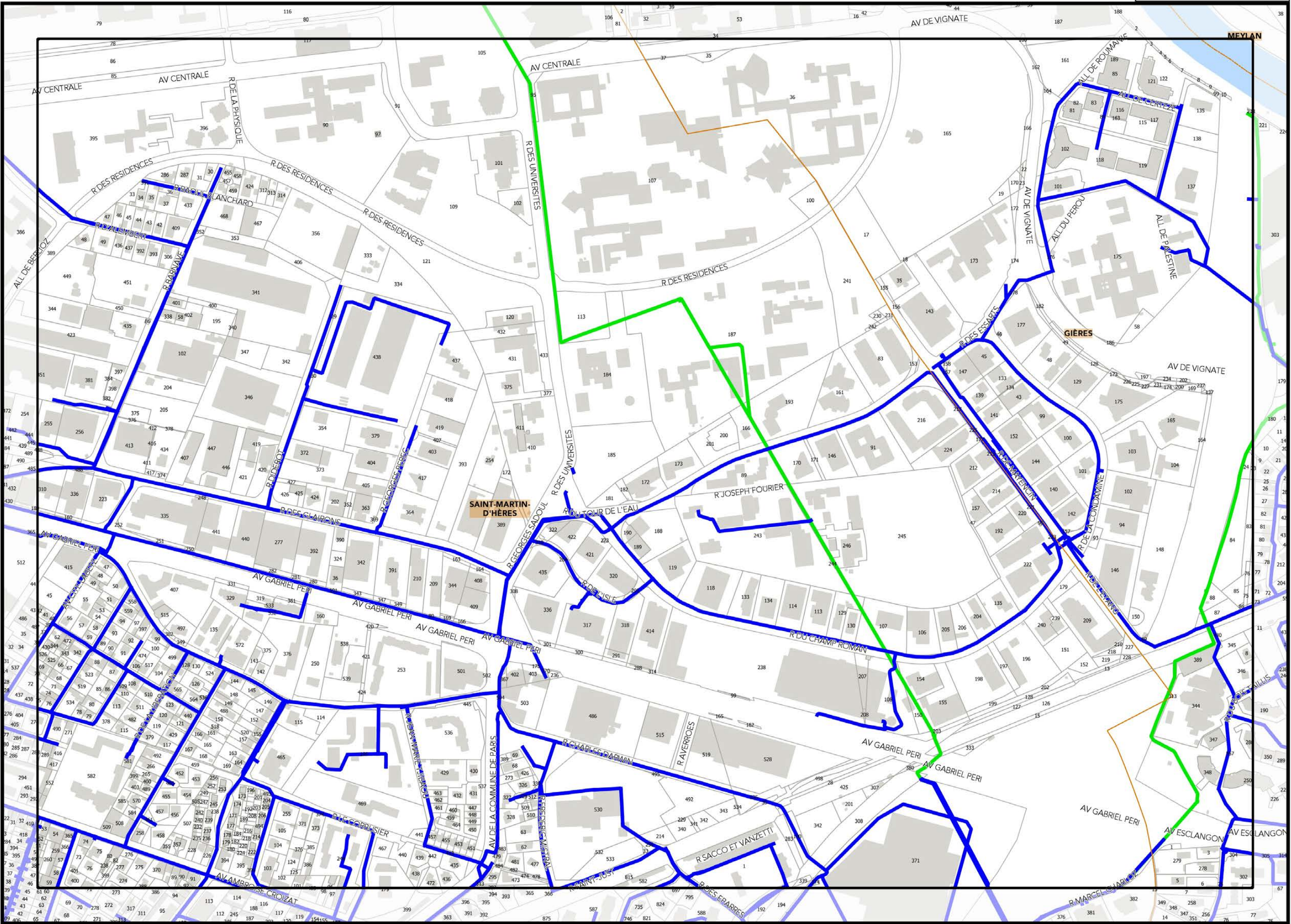
▲ I13 ▲

▼ I14 ▼

Légende: se référer aux premières pages de l'atlas

Sources :
 @ DGFIP Cadastre 2016
 @ DREAL Auvergne Rhône-Alpes





▲ I13 ▲

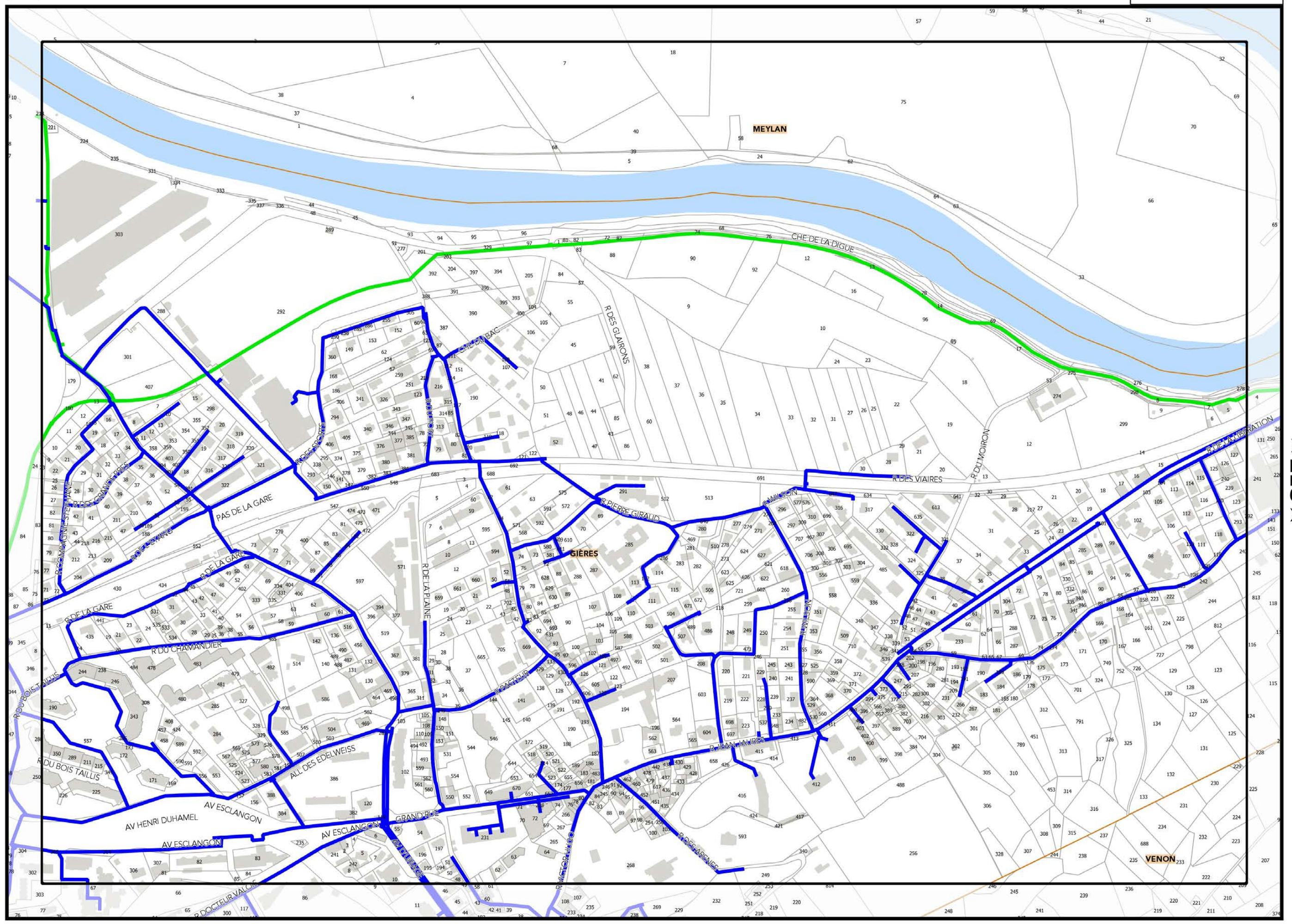
▲ K13 ▲

Sources :
 @ DGFIP Cadastre 2016
 @ DREAL Auvergne Rhône-Alpes

▼ J14 ▼



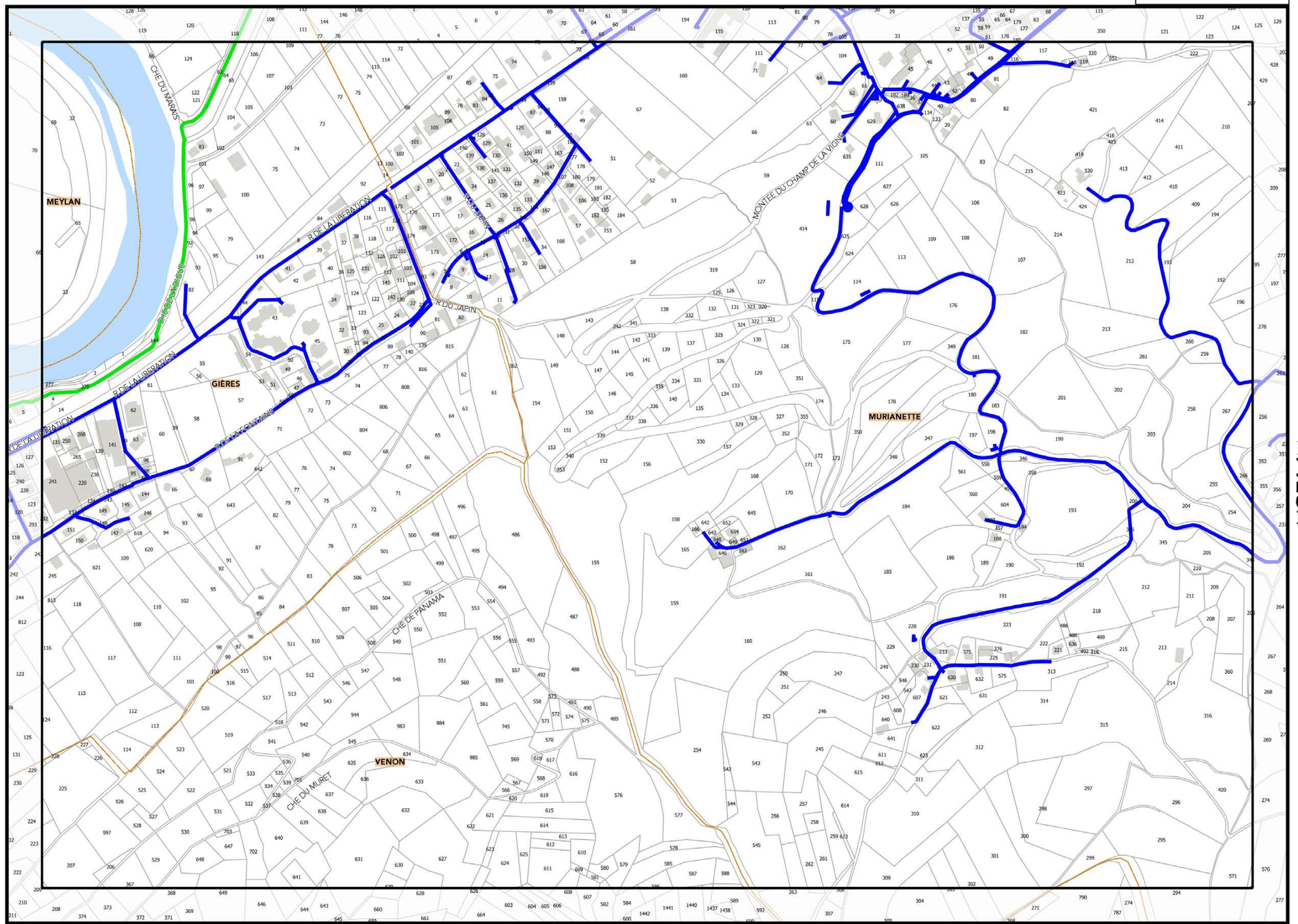
Légende: se référer aux premières pages de l'atlas



Légende: se référer aux premières pages de l'atlas

Sources :
@ DGFiP Cadastre 2016
@ DREAL Auvergne Rhône-Alpes

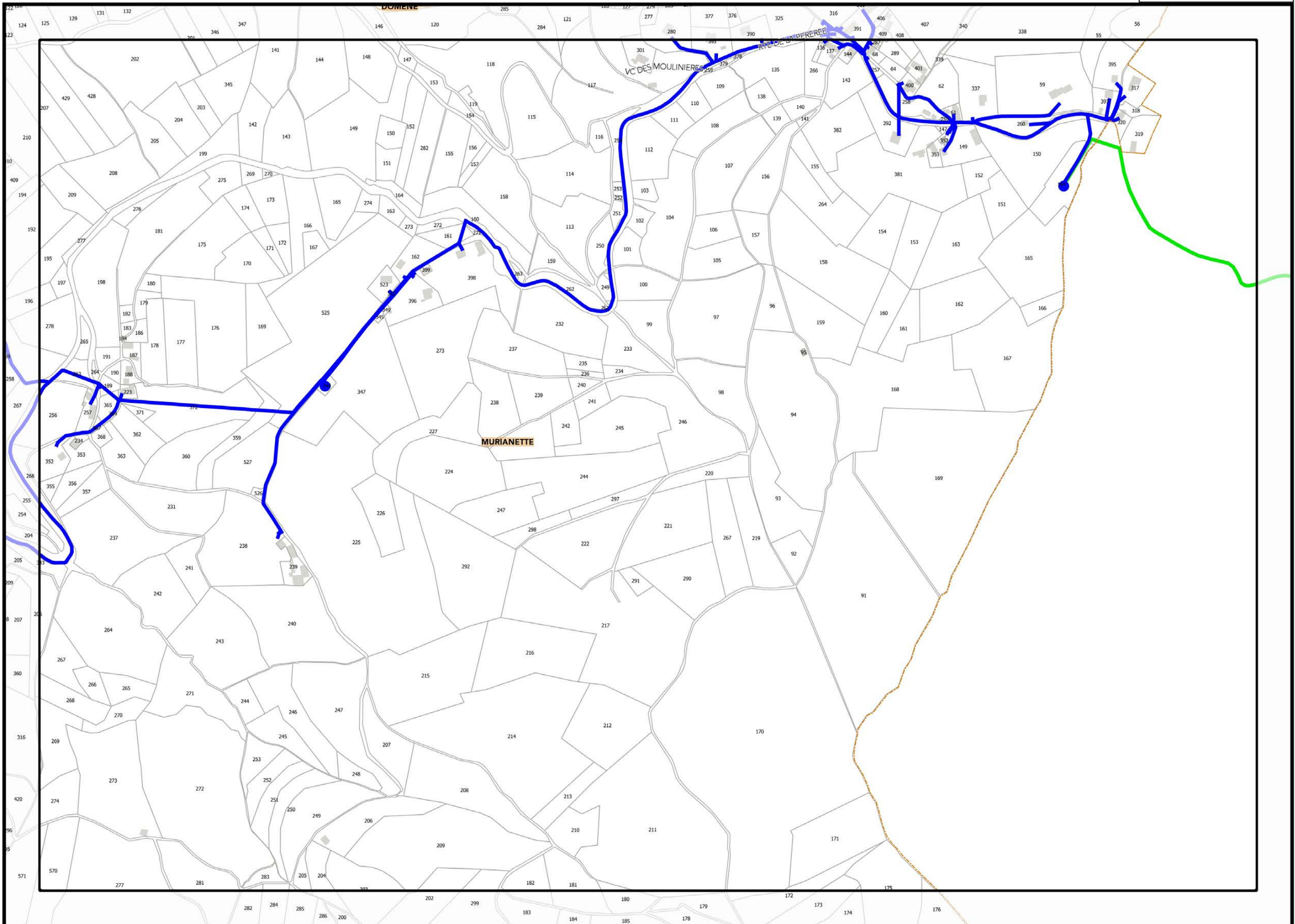




Légende: se référer aux premières pages de l'atlas


Sources :
@ DGFIP Cadastre 2016
@ DREAL Auvergne Rhône-Alpes

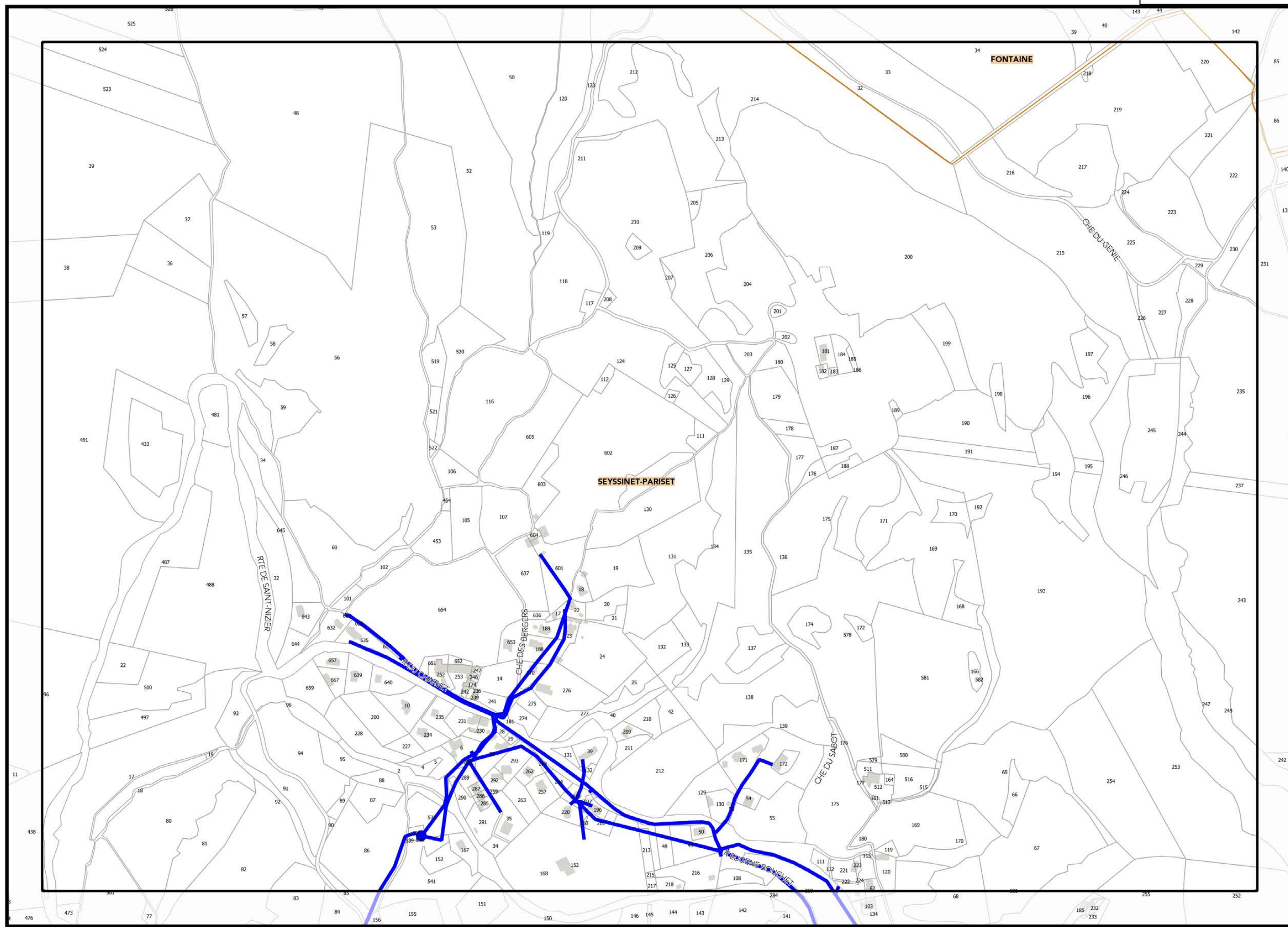




Légende: se référer aux premières pages de l'atlas

Sources :
@ DGFIP Cadastre 2016
@ DREAL Auvergne Rhône-Alpes

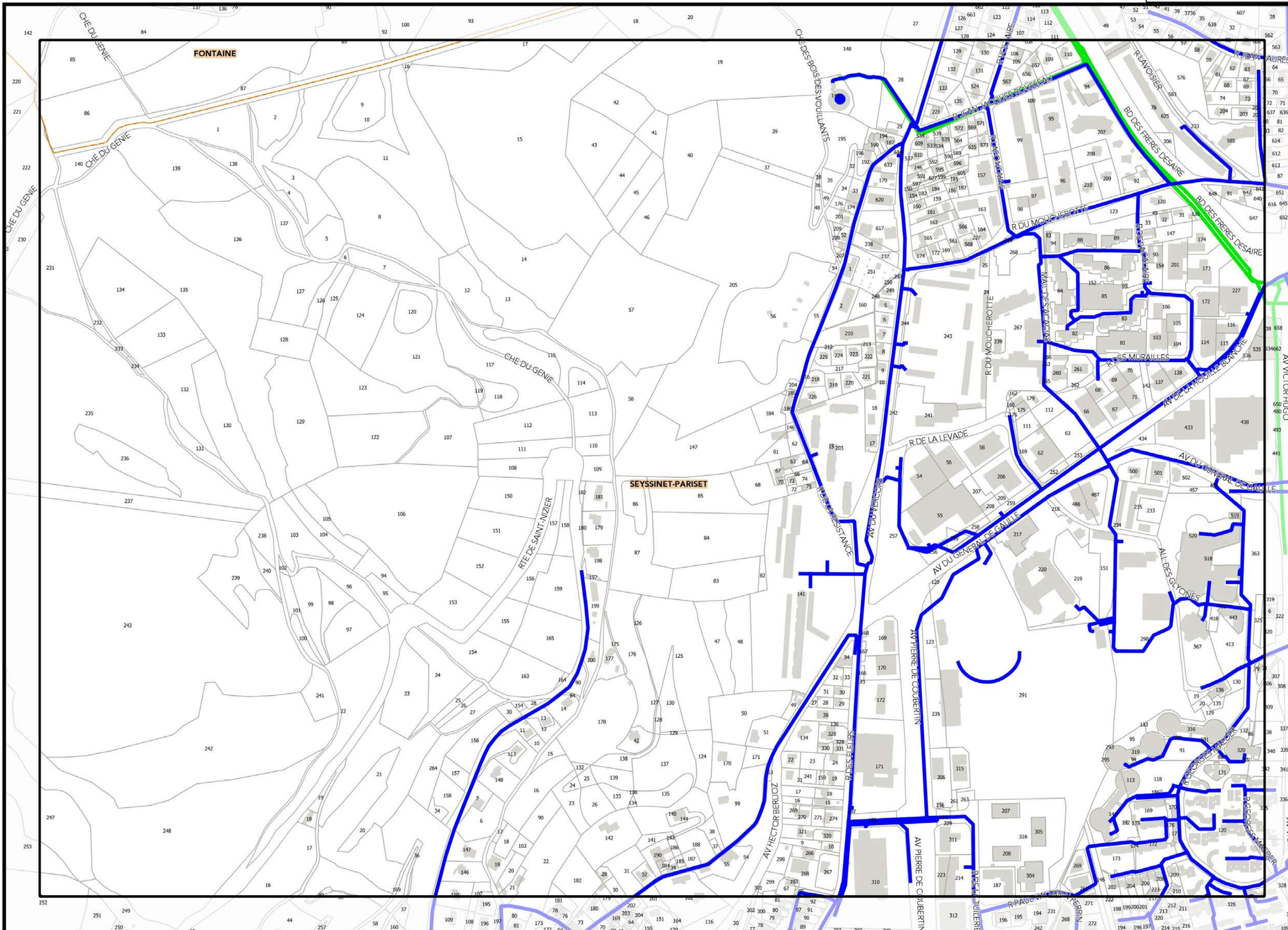




Légende: se référer aux premières pages de l'atlas

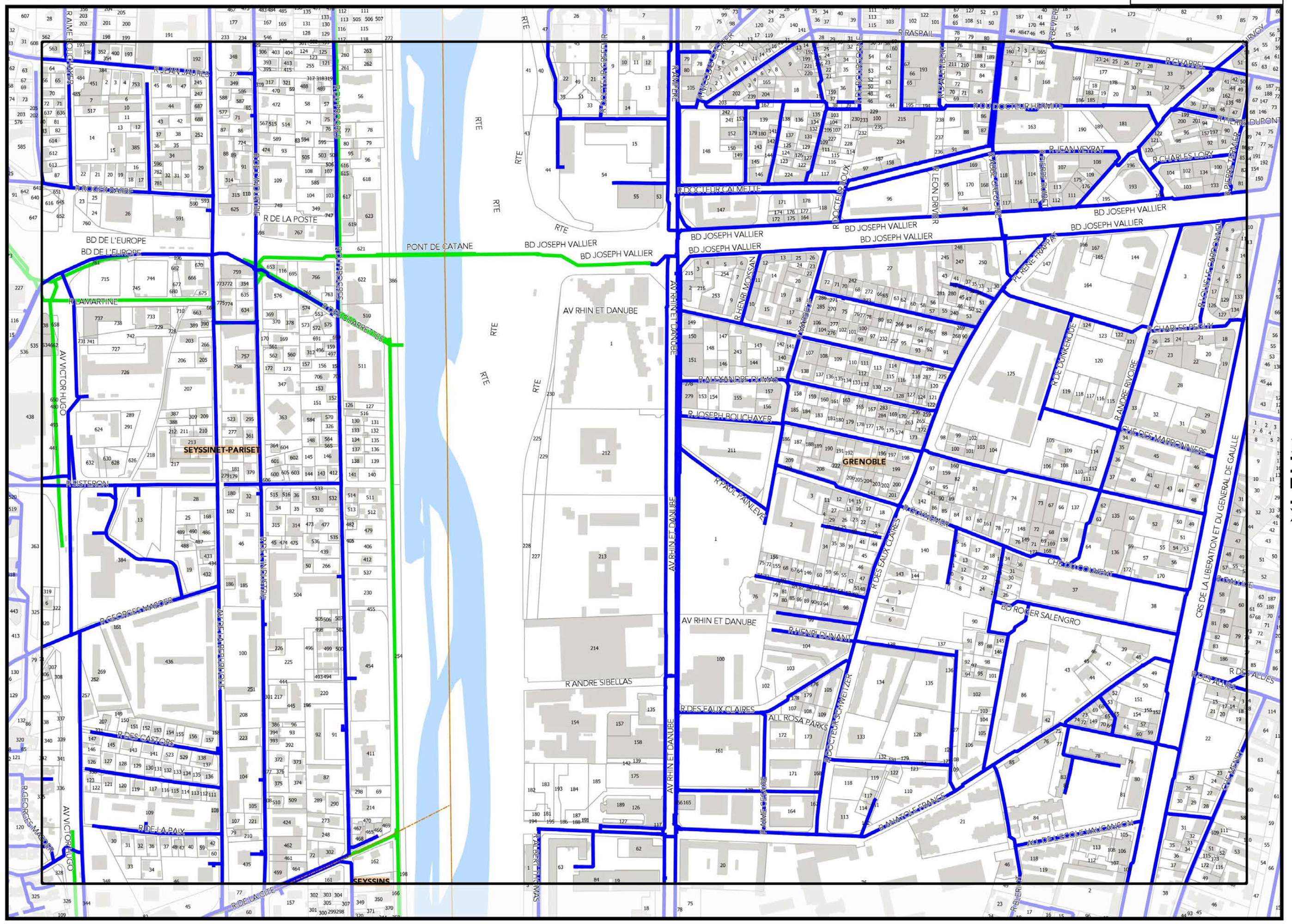
Sources :
@ DGFIP Cadastre 2016
@ DREAL Auvergne Rhône-Alpes





Légende: se référer aux premières pages de l'atlas

Sources :
 @ DGFIP Cadastre 2016
 @ DREAL Auvergne Rhône-Alpes



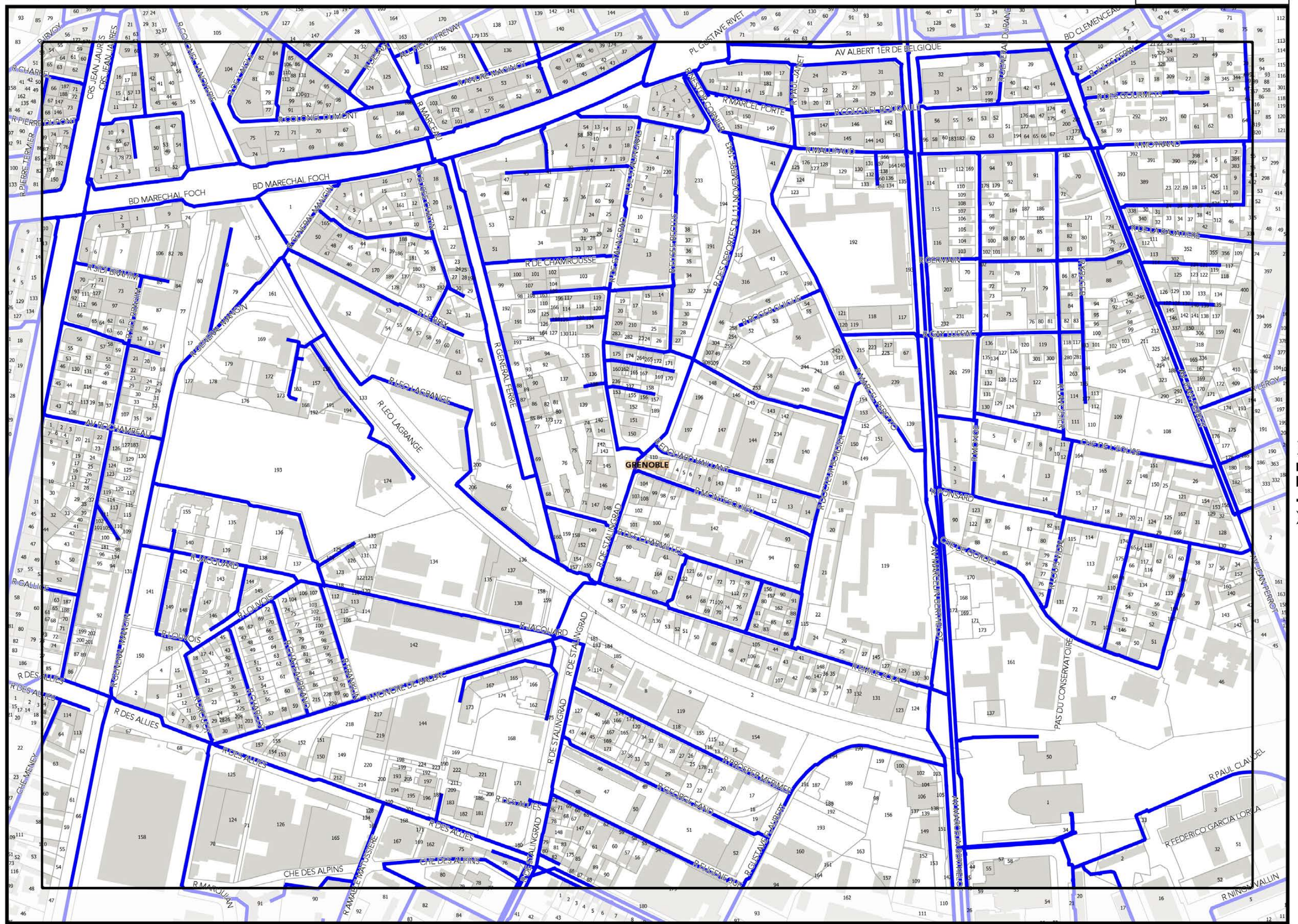
▲F14▲

▲H14▲

Légende: se référer aux premières pages de l'atlas

Sources :
 @ DGFIP Cadastre 2016
 @ DREAL Auvergne Rhône-Alpes





AG14▲

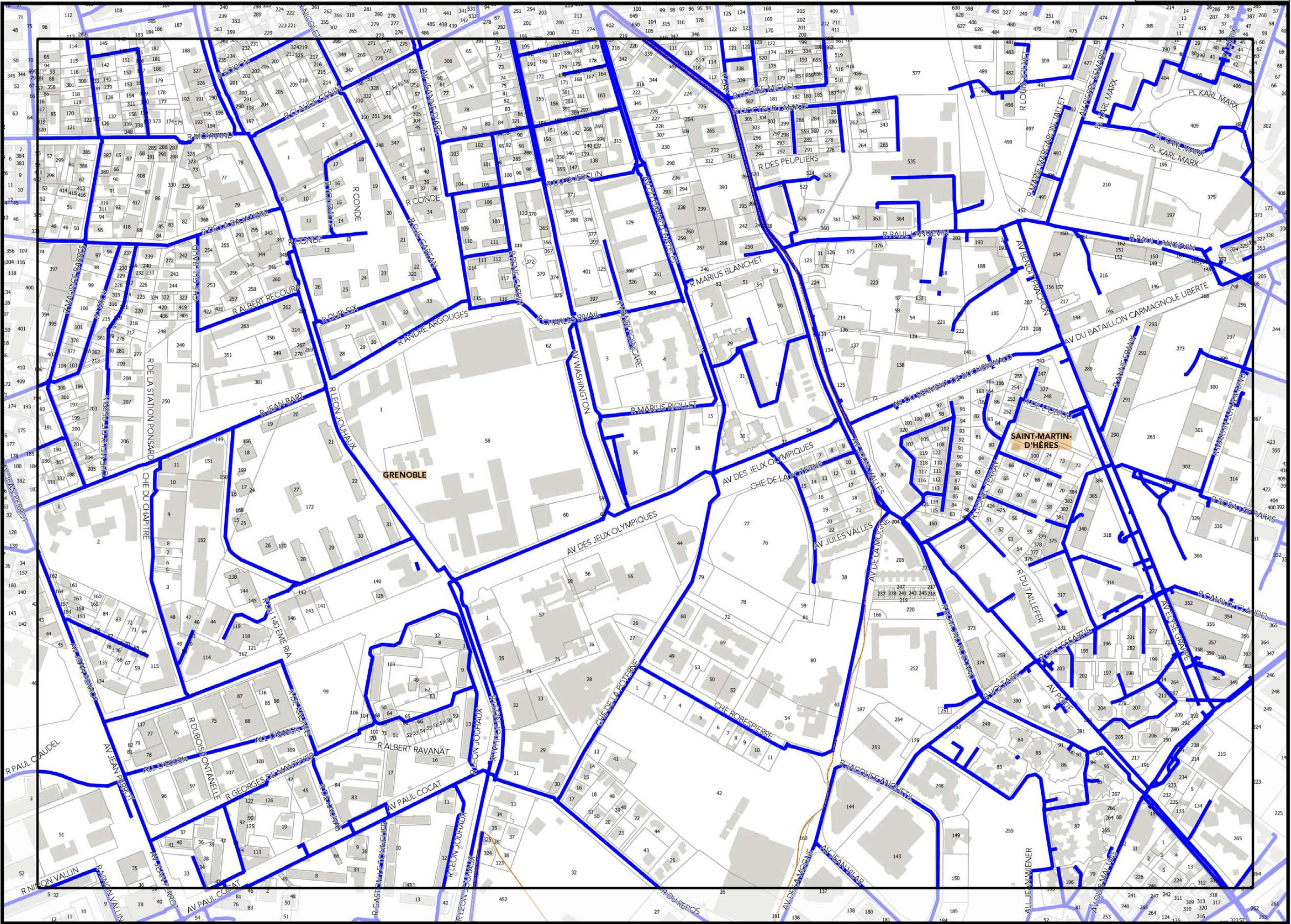
▲H14▲

Sources :
 @ DGFiP Cadastre 2016
 @ DREAL Auvergne Rhône-Alpes

▼H15▼



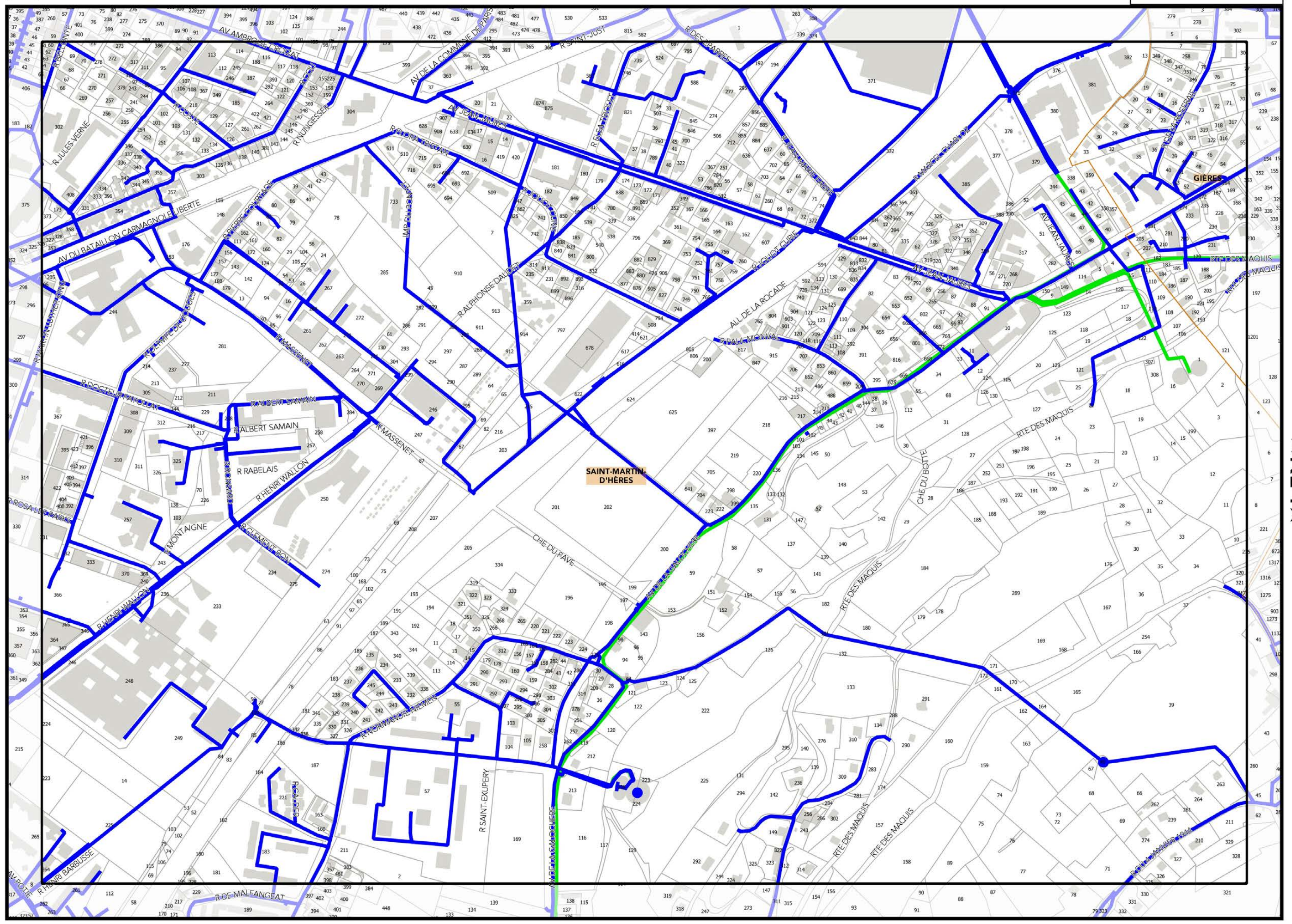
Légende: se référer aux premières pages de l'atlas



Légende: se référer aux premières pages de l'atlas

Sources :
 @ DGFIP Cadastre 2016
 @ DREAL Auvergne Rhône-Alpes





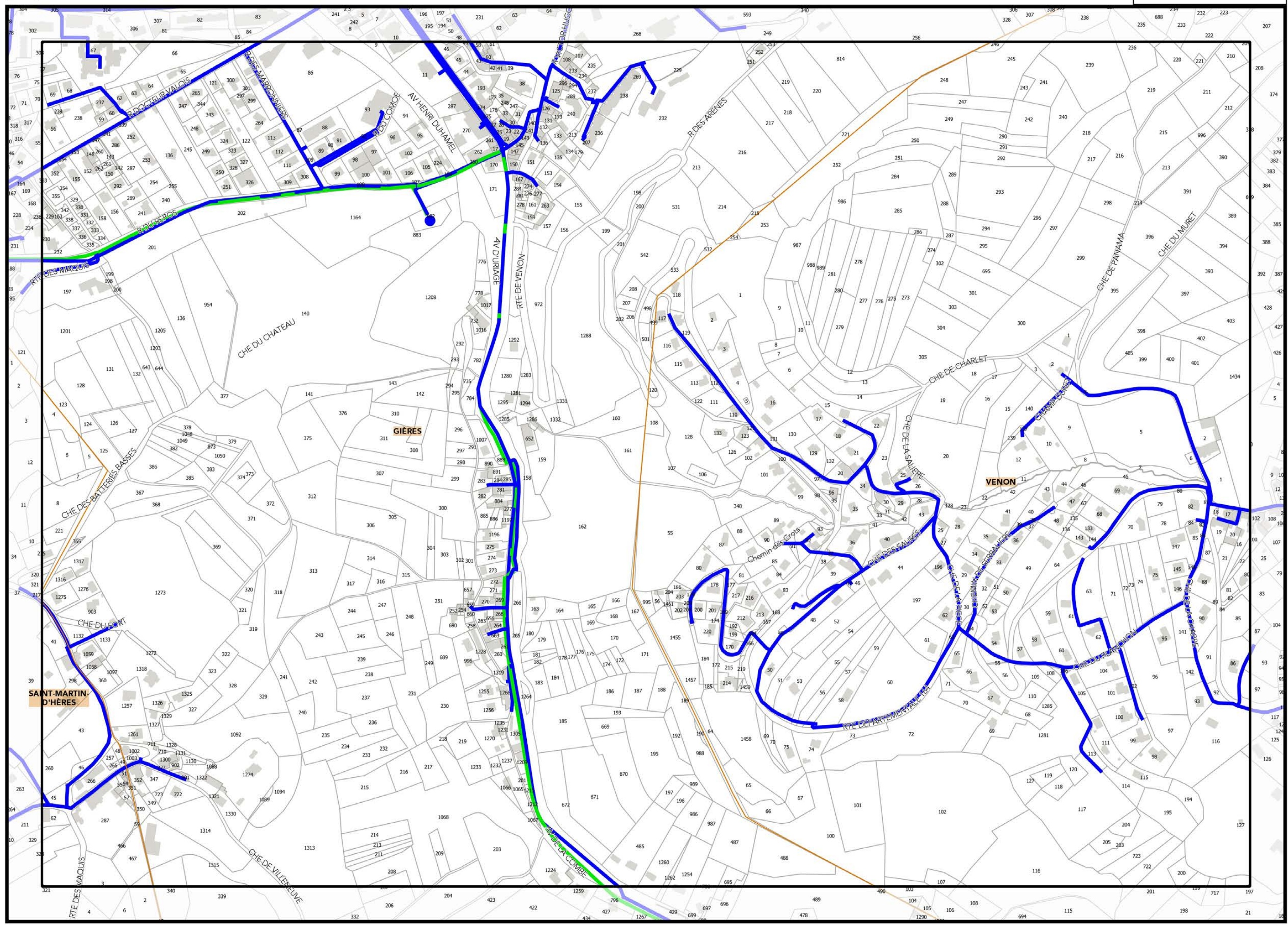
▲ I14 ▲

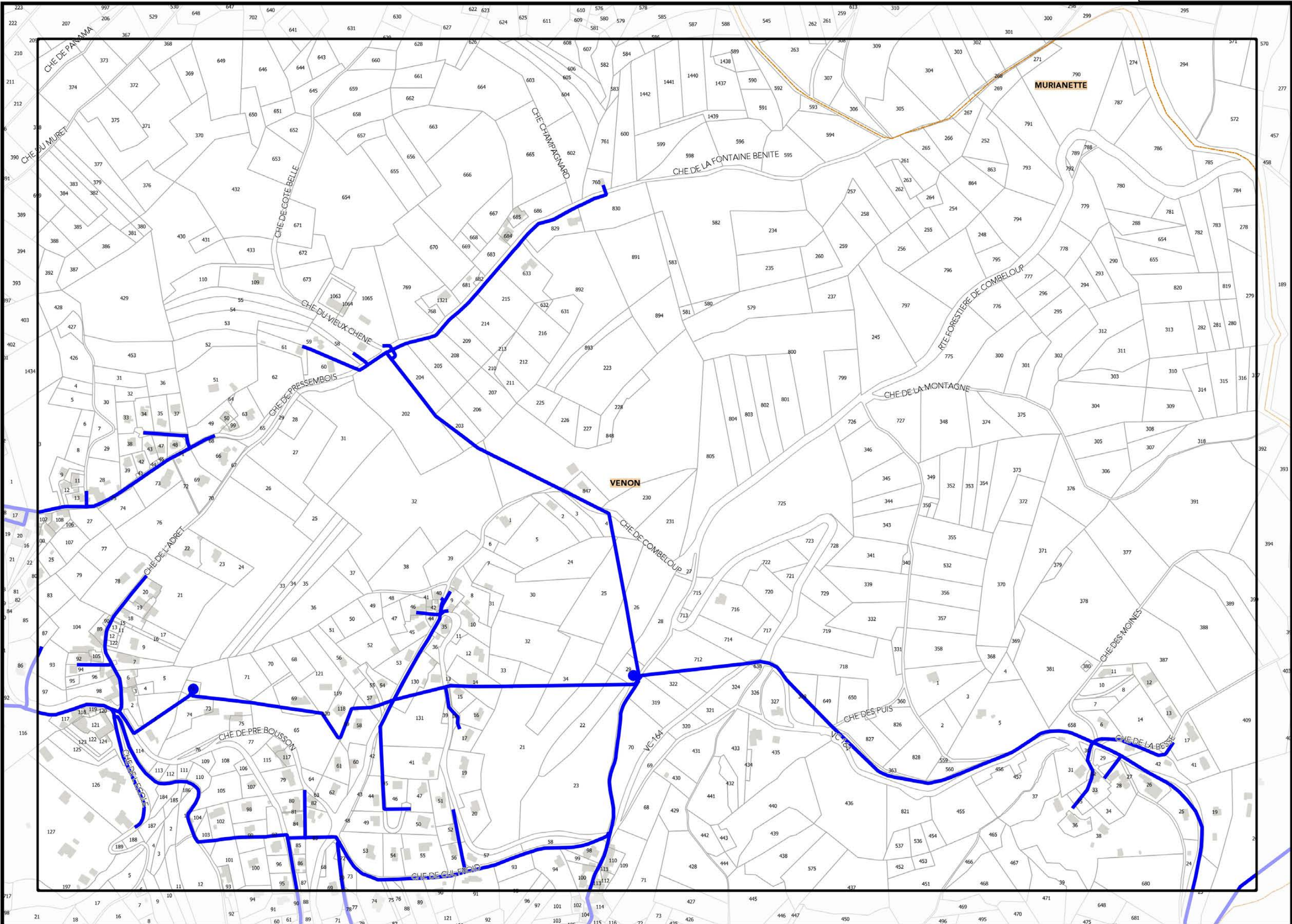
▲ K14 ▲

Légende: se référer aux premières pages de l'atlas

Sources :
@ DGFIP Cadastre 2016
@ DREAL Auvergne Rhône-Alpes







▲ K14 ▲

▲ M14 ▲

Légende: se référer aux premières pages de l'atlas

Sources :
@ DGFIP Cadastre 2016
@ DREAL Auvergne Rhône-Alpes





Légende: se référer aux premières pages de l'atlas

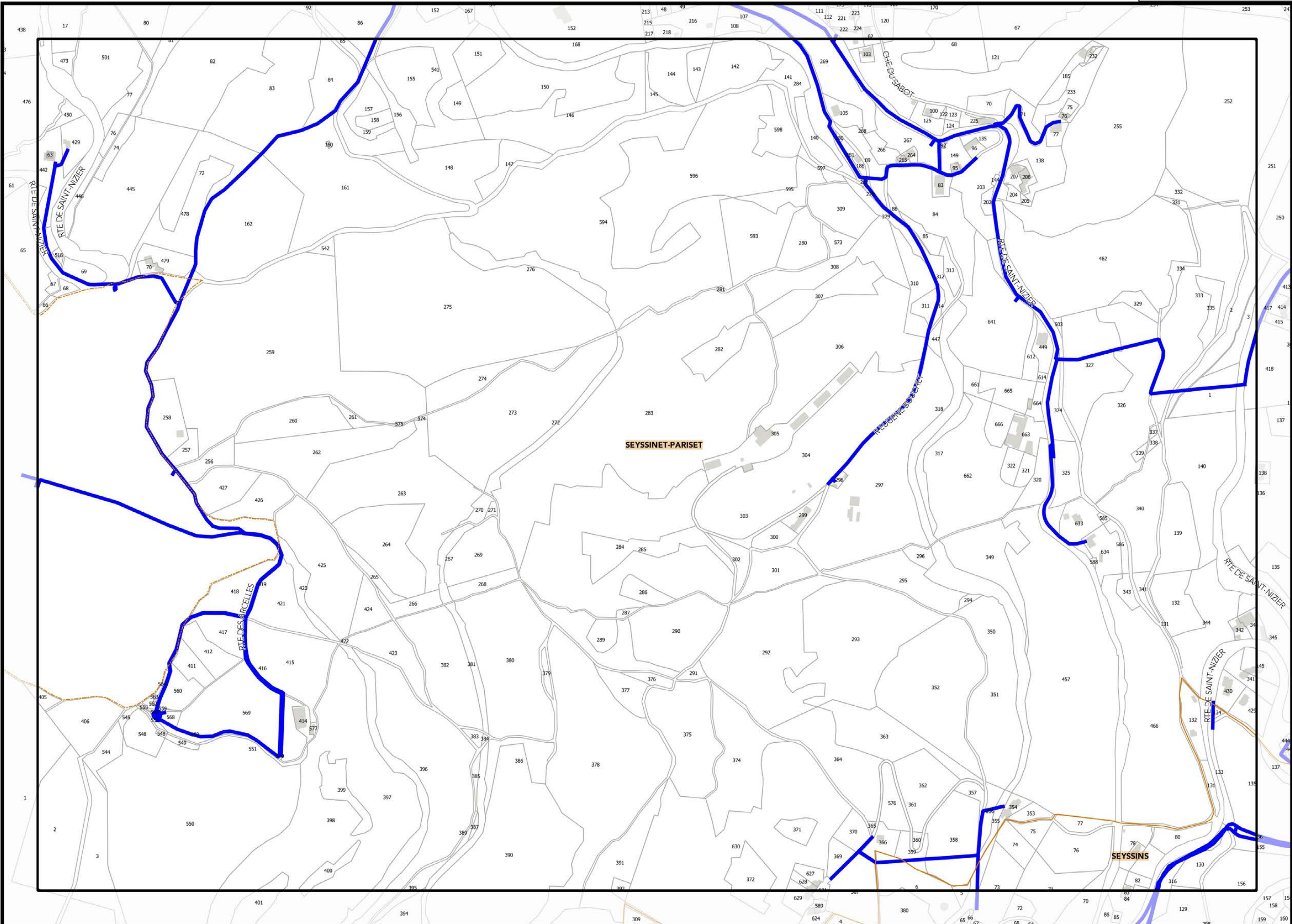
Sources :
@ DGFIP Cadastre 2016
@ DREAL Auvergne Rhône-Alpes





Légende: se référer aux premières pages de l'atlas

Sources :
@ DGFIP Cadastre 2016
@ DREAL Auvergne Rhône-Alpes



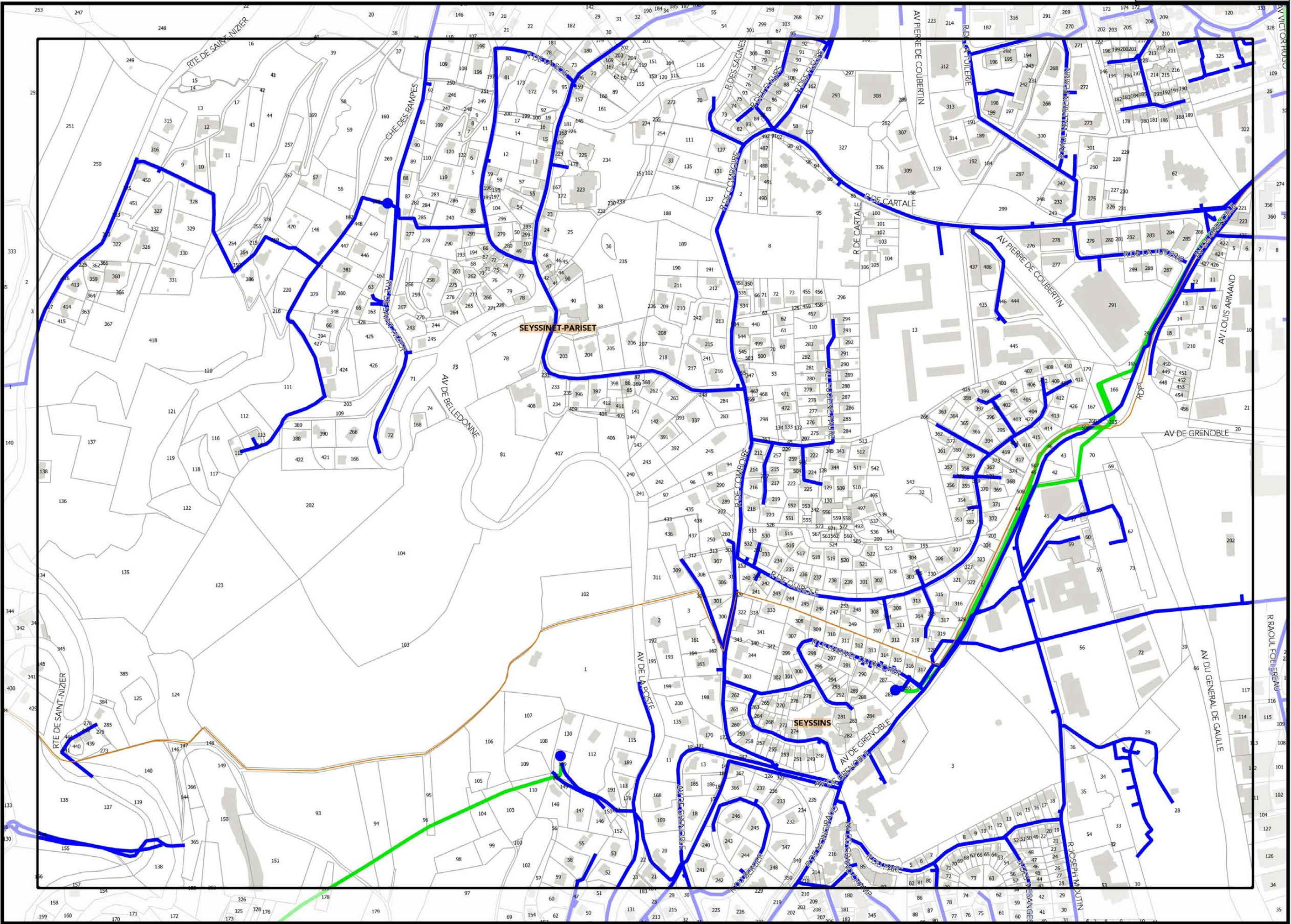
▲D15▲

▲F15▲

Légende: se référer aux premières pages de l'atlas

Sources :
 @ DGFIP Cadastre 2016
 @ DREAL Auvergne Rhône-Alpes





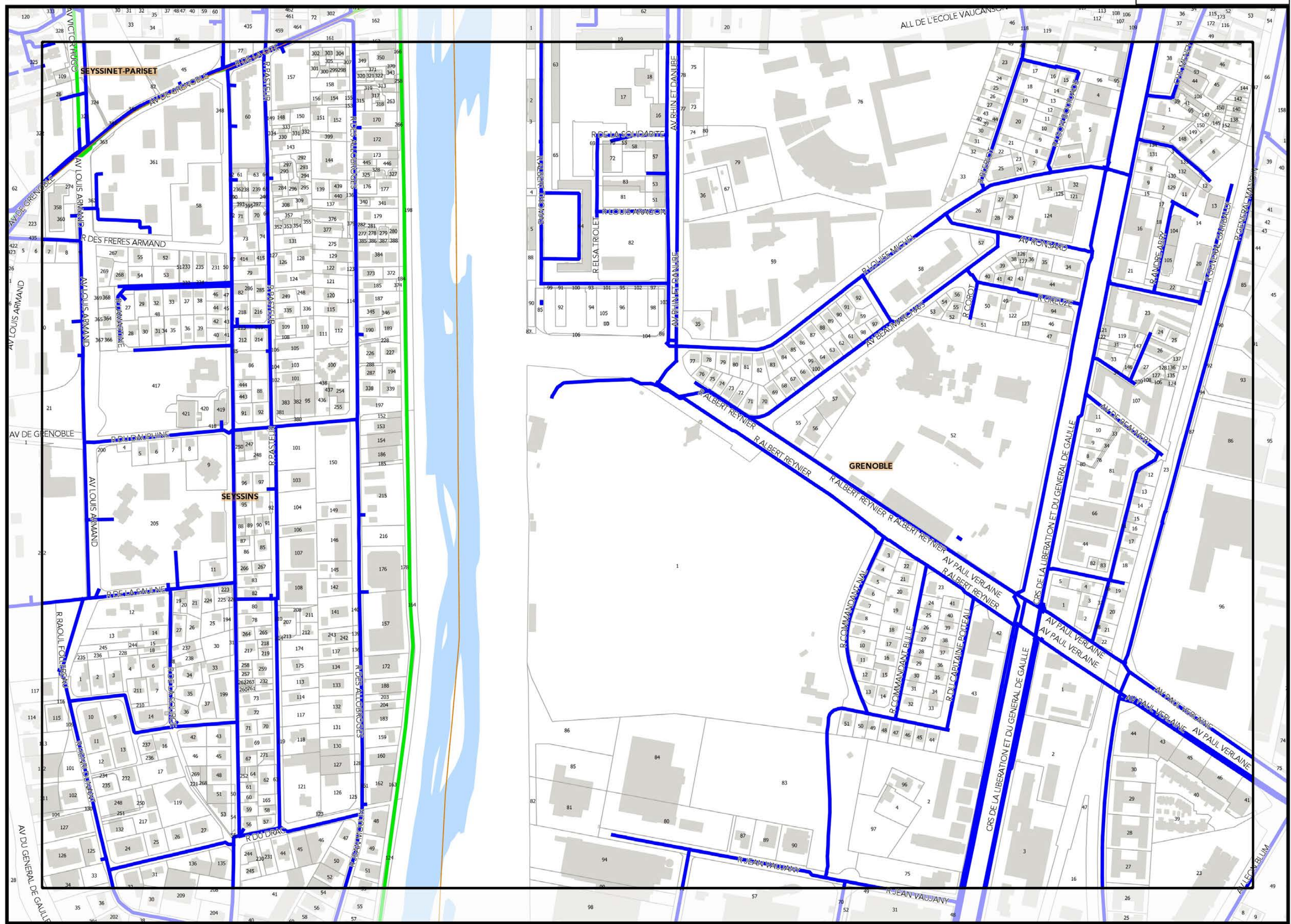
▲ E15 ▲

▲ G15 ▲

Légende: se référer aux premières pages de l'atlas

Sources :
@ DGFIP Cadastre 2016
@ DREAL Auvergne Rhône-Alpes

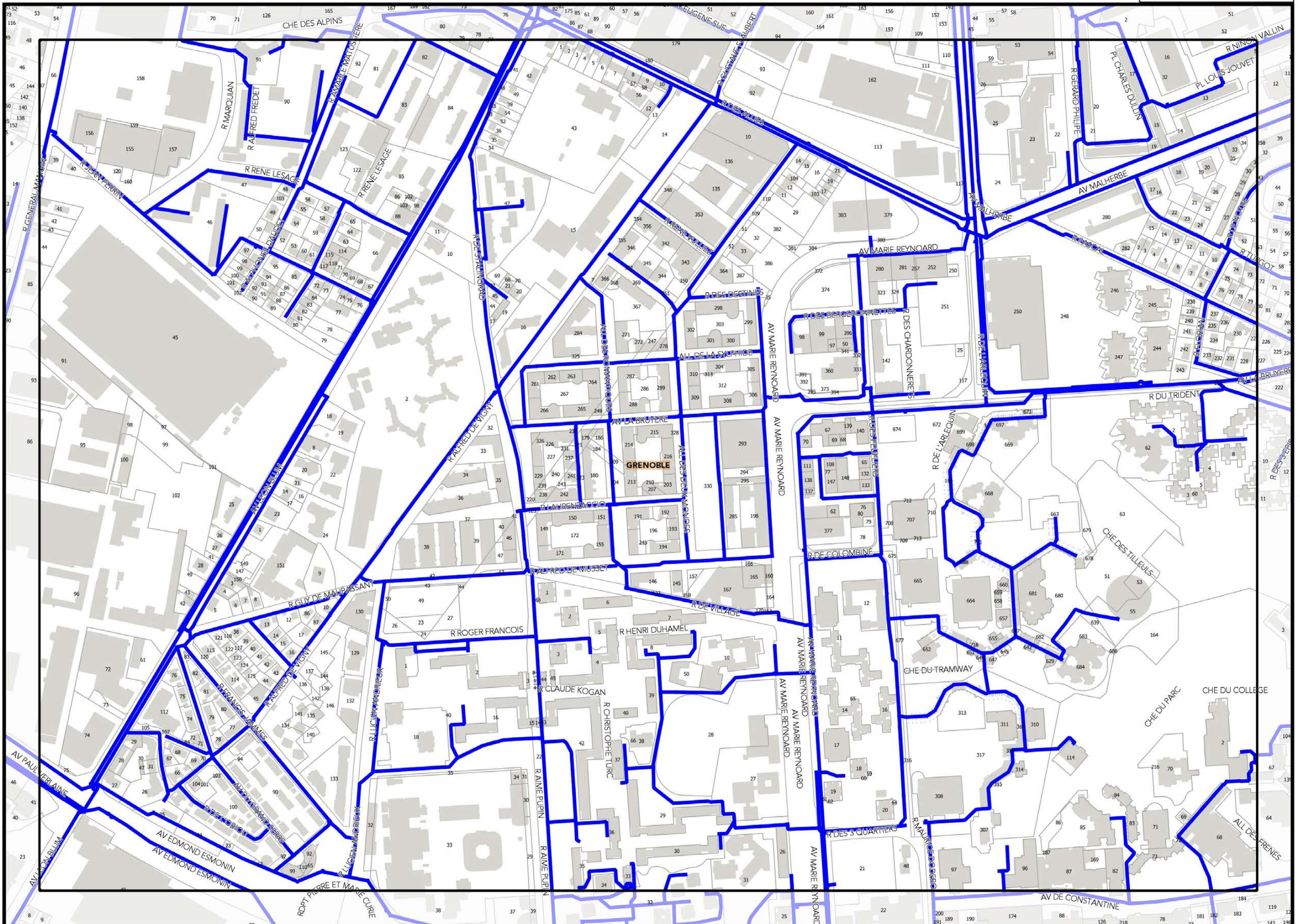




Légende: se référer aux premières pages de l'atlas

Sources :
 @ DGFiP Cadastre 2016
 @ DREAL Auvergne Rhône-Alpes

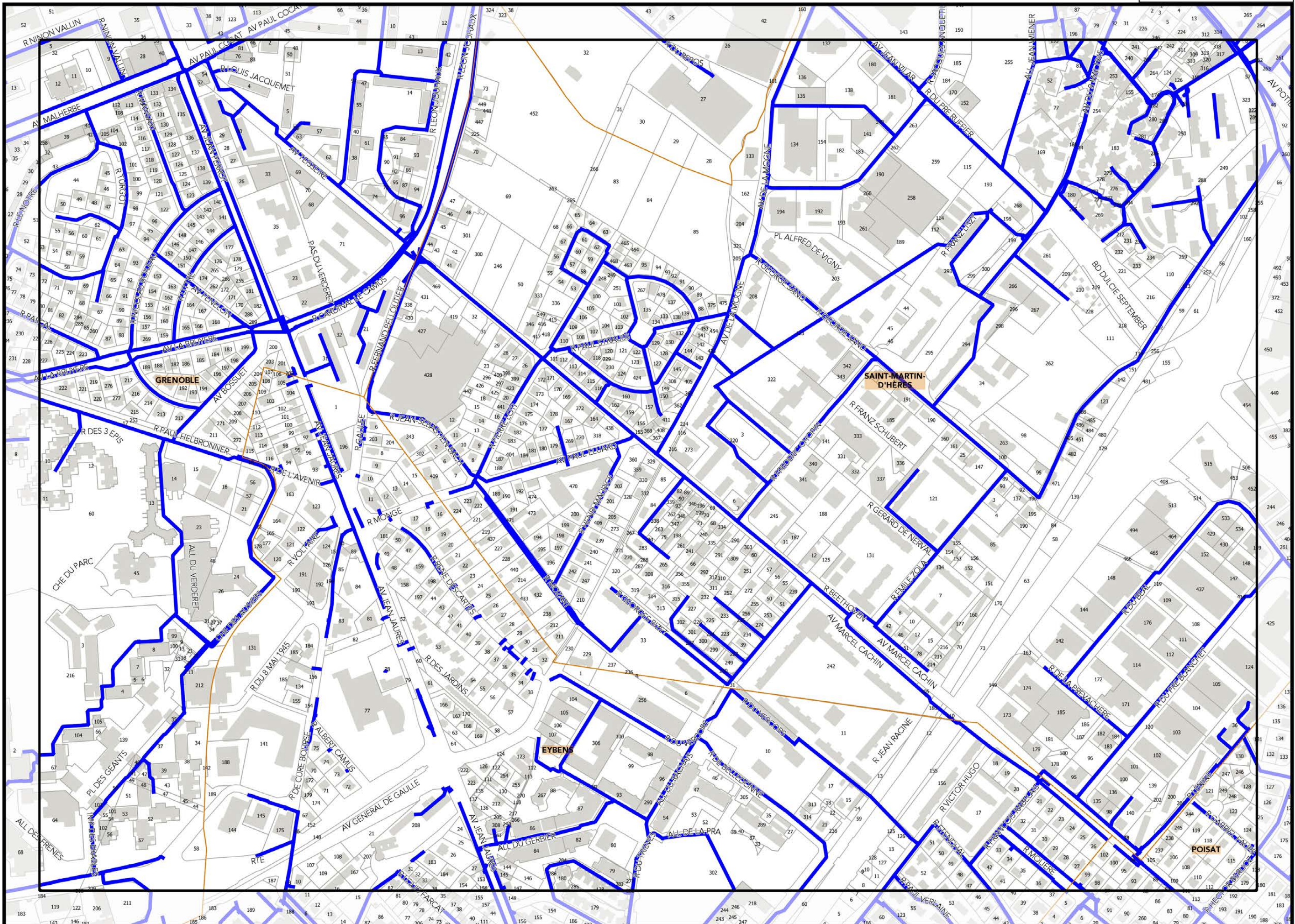




Légende : se référer aux premières pages de l'atlas

Sources :
@ DGFIP Cadastre 2016
@ DREAL Auvergne Rhône-Alpes





▲ H15 ▲

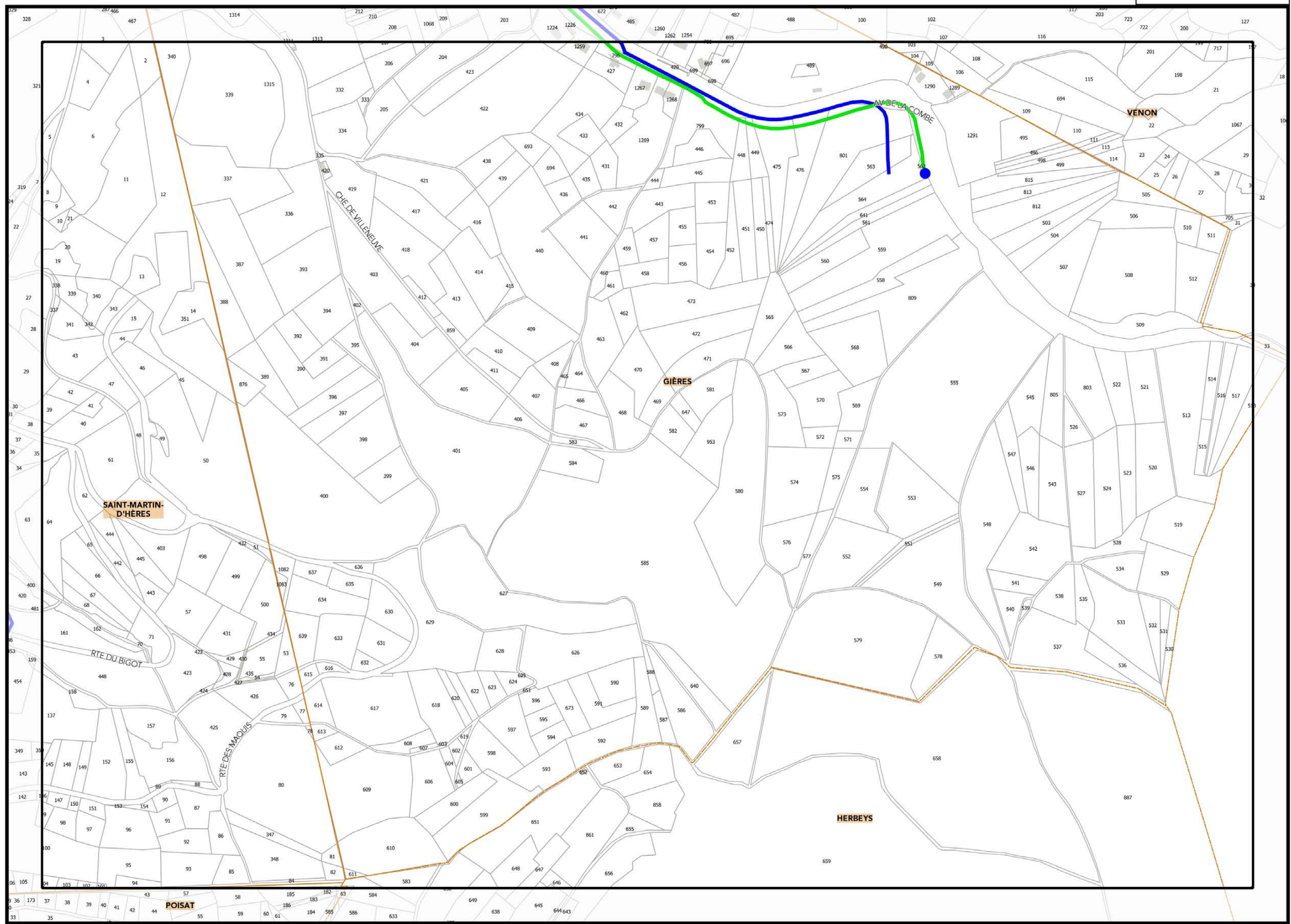
▼ J15 ▼

Légende: se référer aux premières pages de l'atlas

Sources :
 @ DGFIP Cadastre 2016
 @ DREAL Auvergne Rhône-Alpes

0 75 150 m





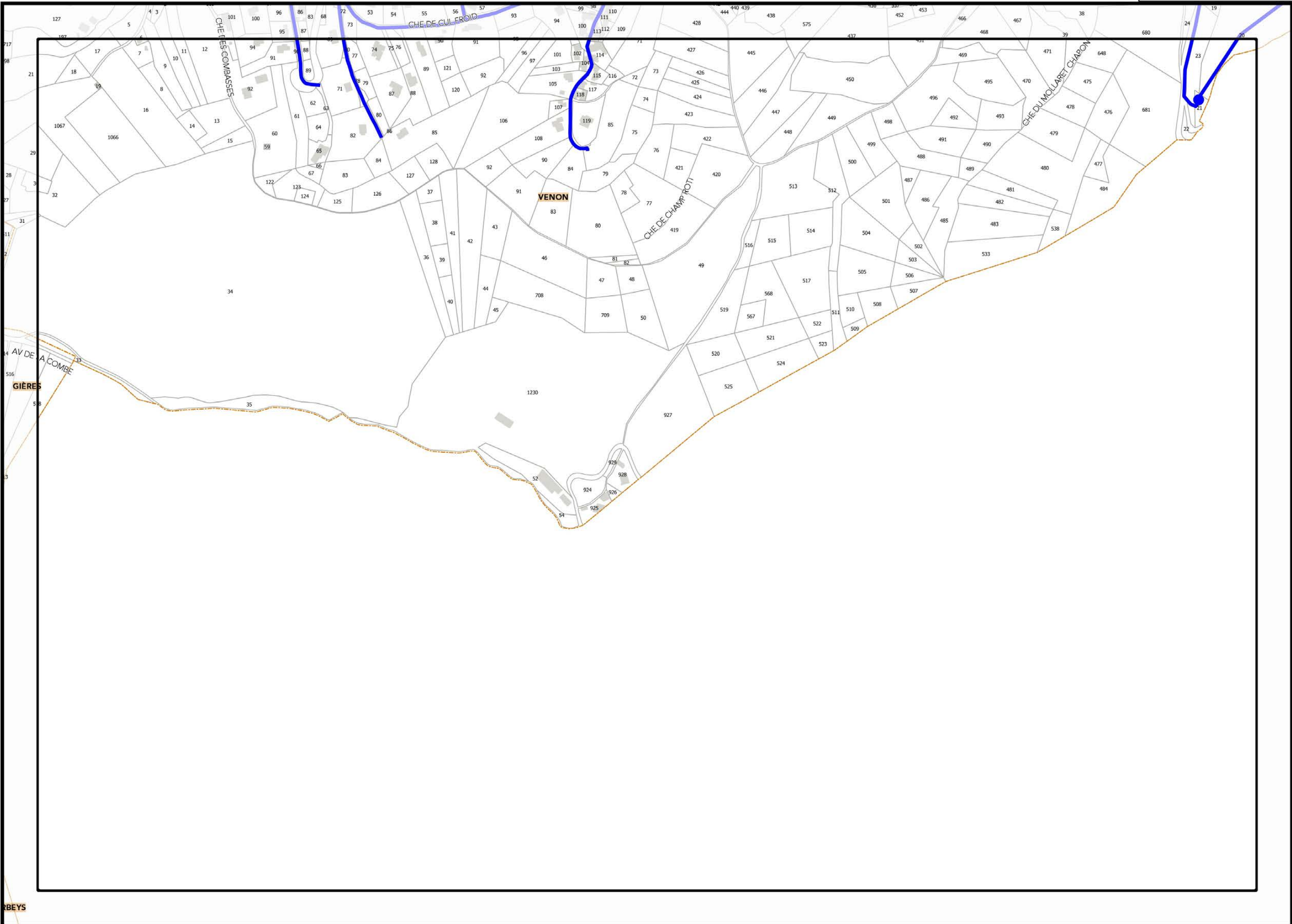
▲J15▲

▼J15▼

Légende: se référer aux premières pages de l'atlas

Sources :
@ DGFIP Cadastre 2016
@ DREAL Auvergne Rhône-Alpes





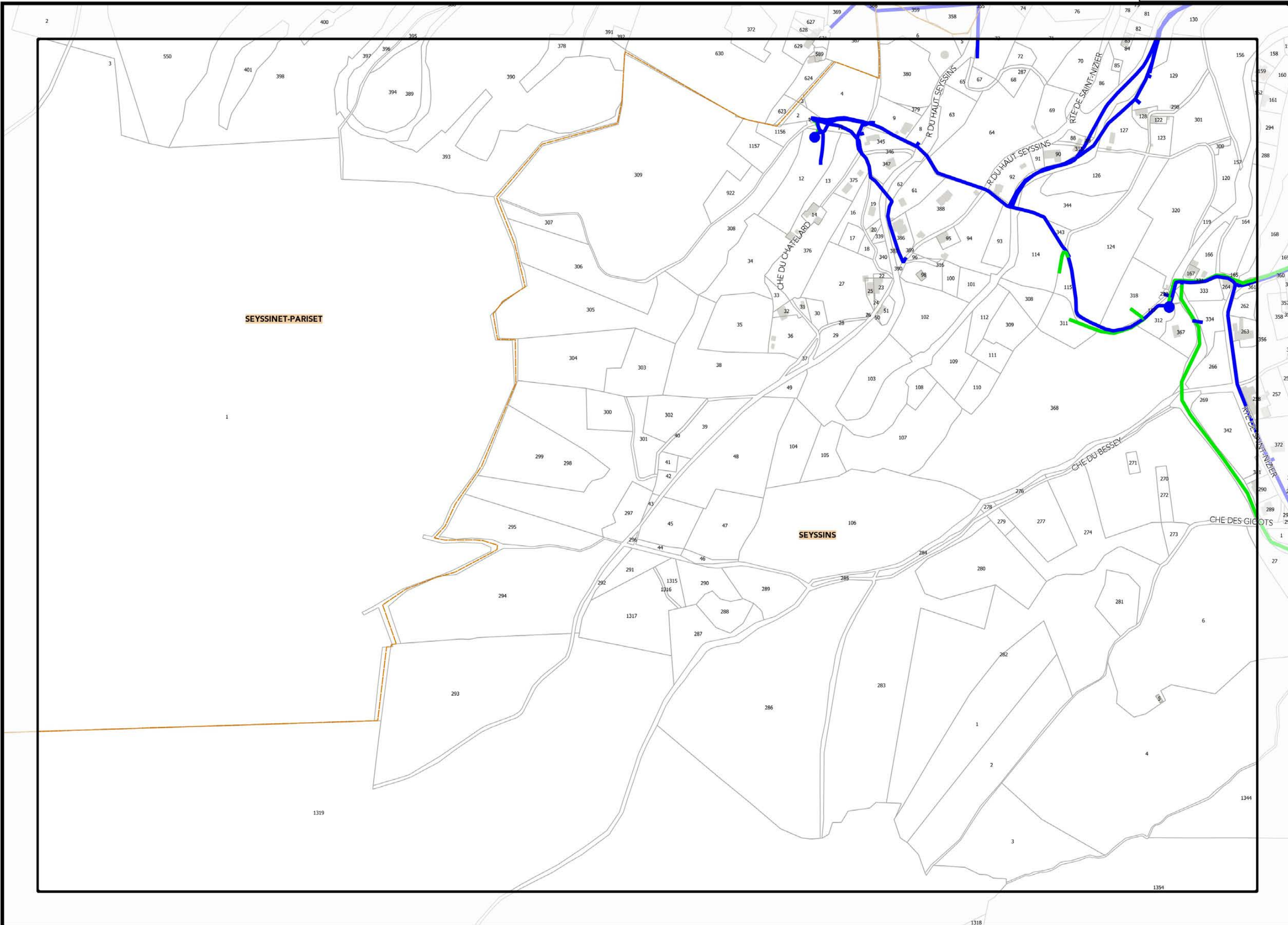
▲K15▲

▼M15▼

Légende: se référer aux premières pages de l'atlas

Sources :
 @ DGFIP Cadastre 2016
 @ DREAL Auvergne Rhône-Alpes





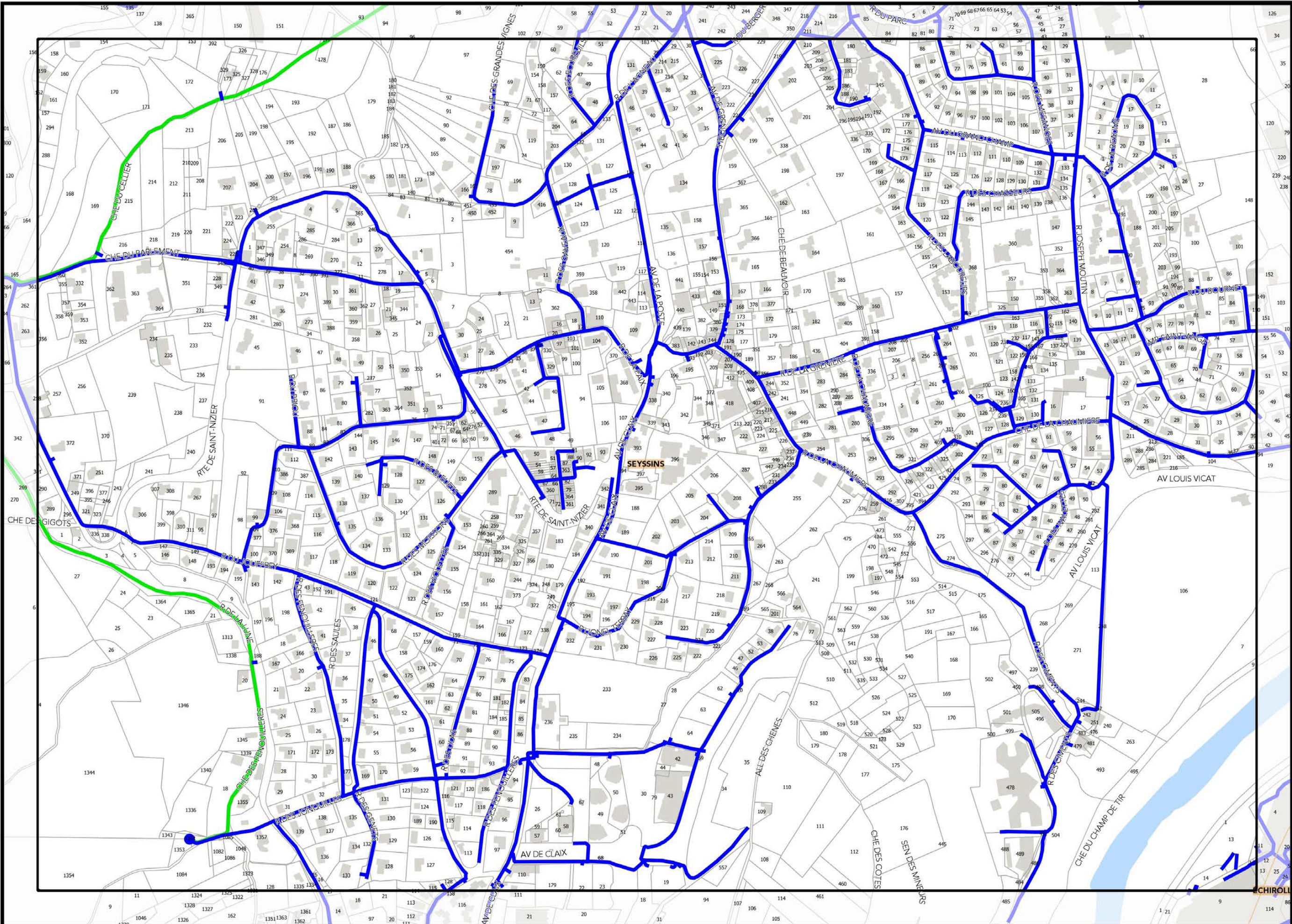
▲D16▲

▲F16▲

Légende: se référer aux premières pages de l'atlas

Sources :
@ DGFIP Cadastre 2016
@ DREAL Auvergne Rhône-Alpes

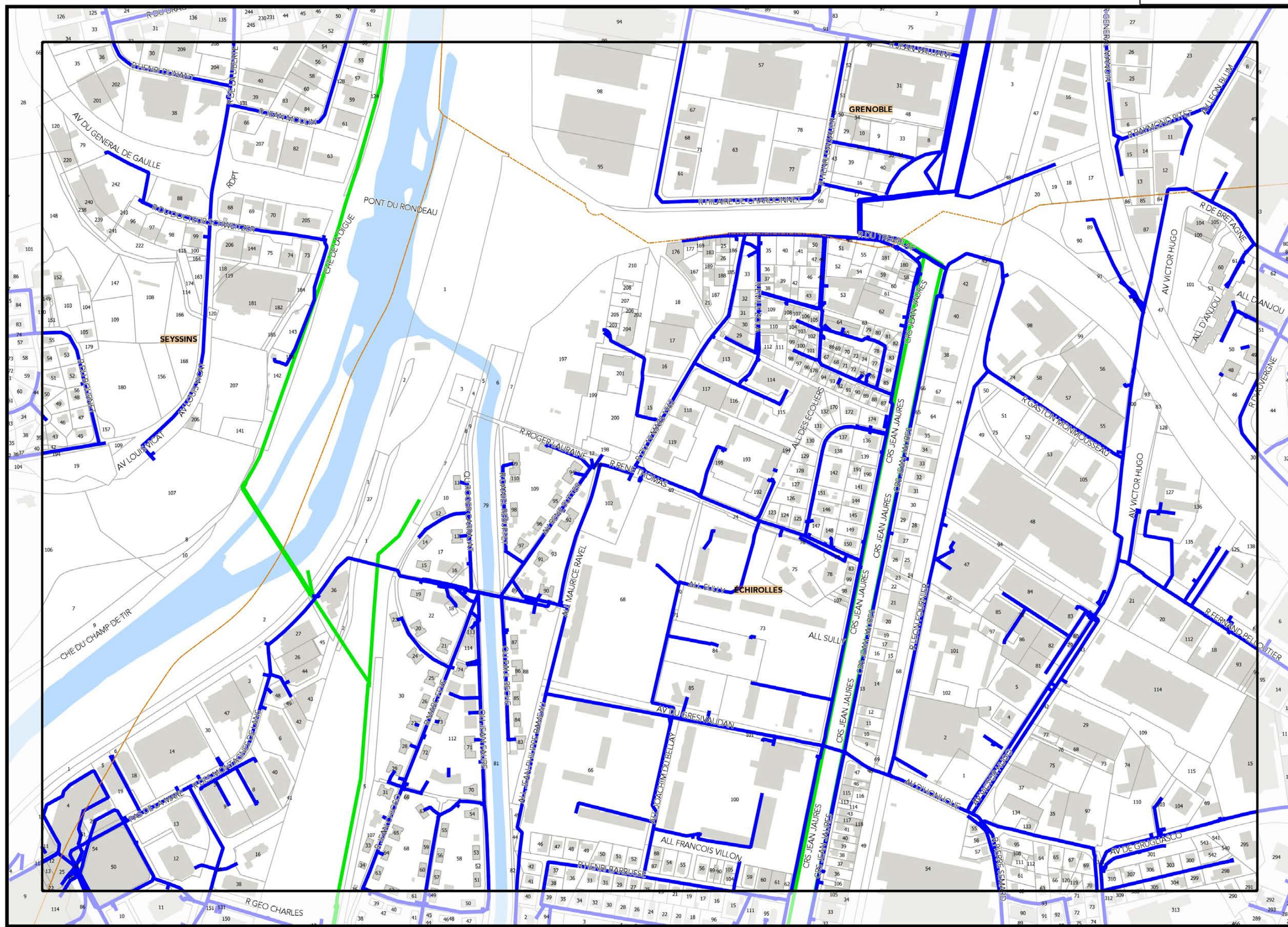




Légende: se référer aux premières pages de l'atlas

Sources :
 @ DGFiP Cadastre 2016
 @ DREAL Auvergne Rhône-Alpes





▲F16▲

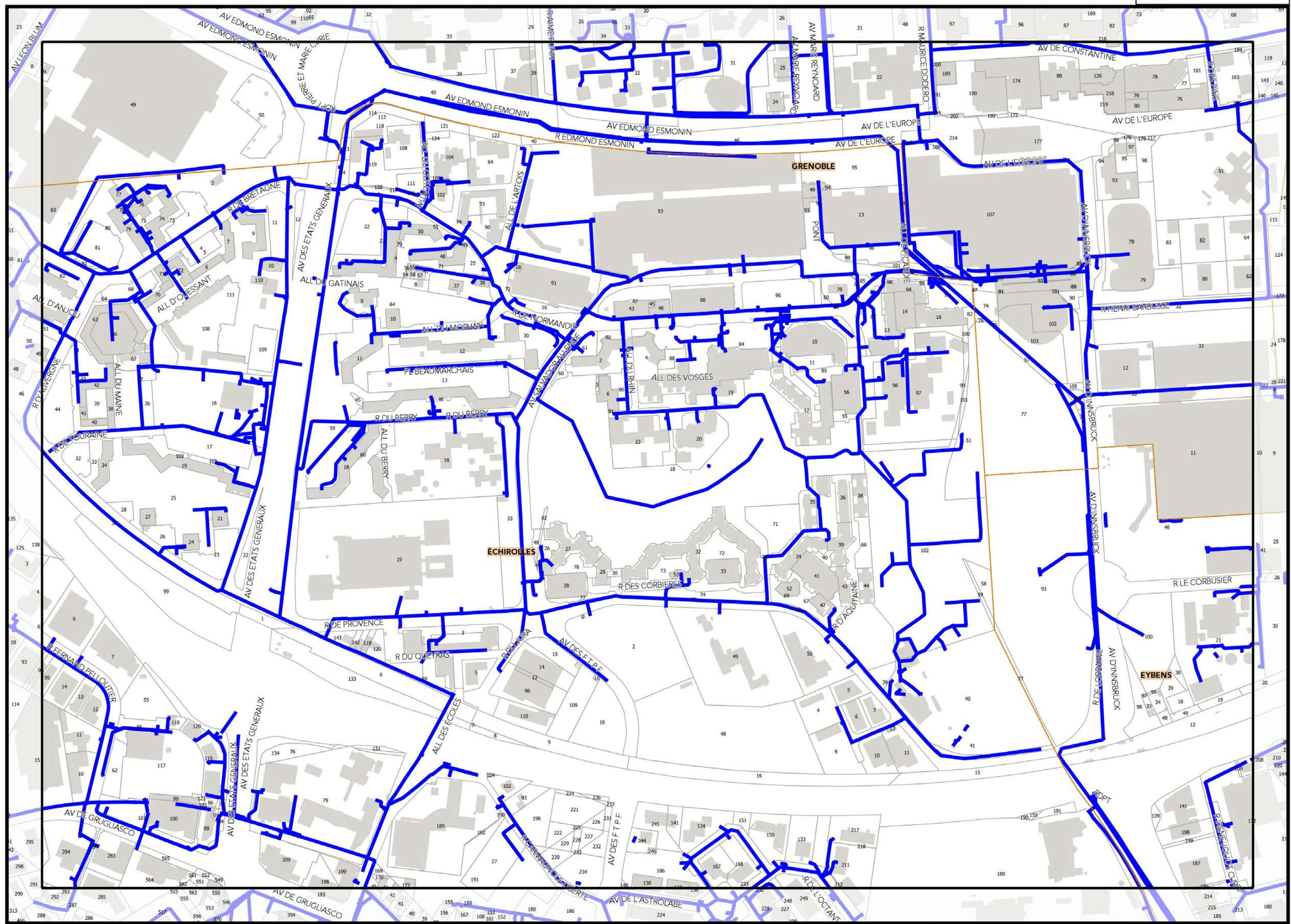
▼91H▼

▼G17▼

Légende: se référer aux premières pages de l'atlas

Sources :
 @ DGFIP Cadastre 2016
 @ DREAL Auvergne Rhône-Alpes

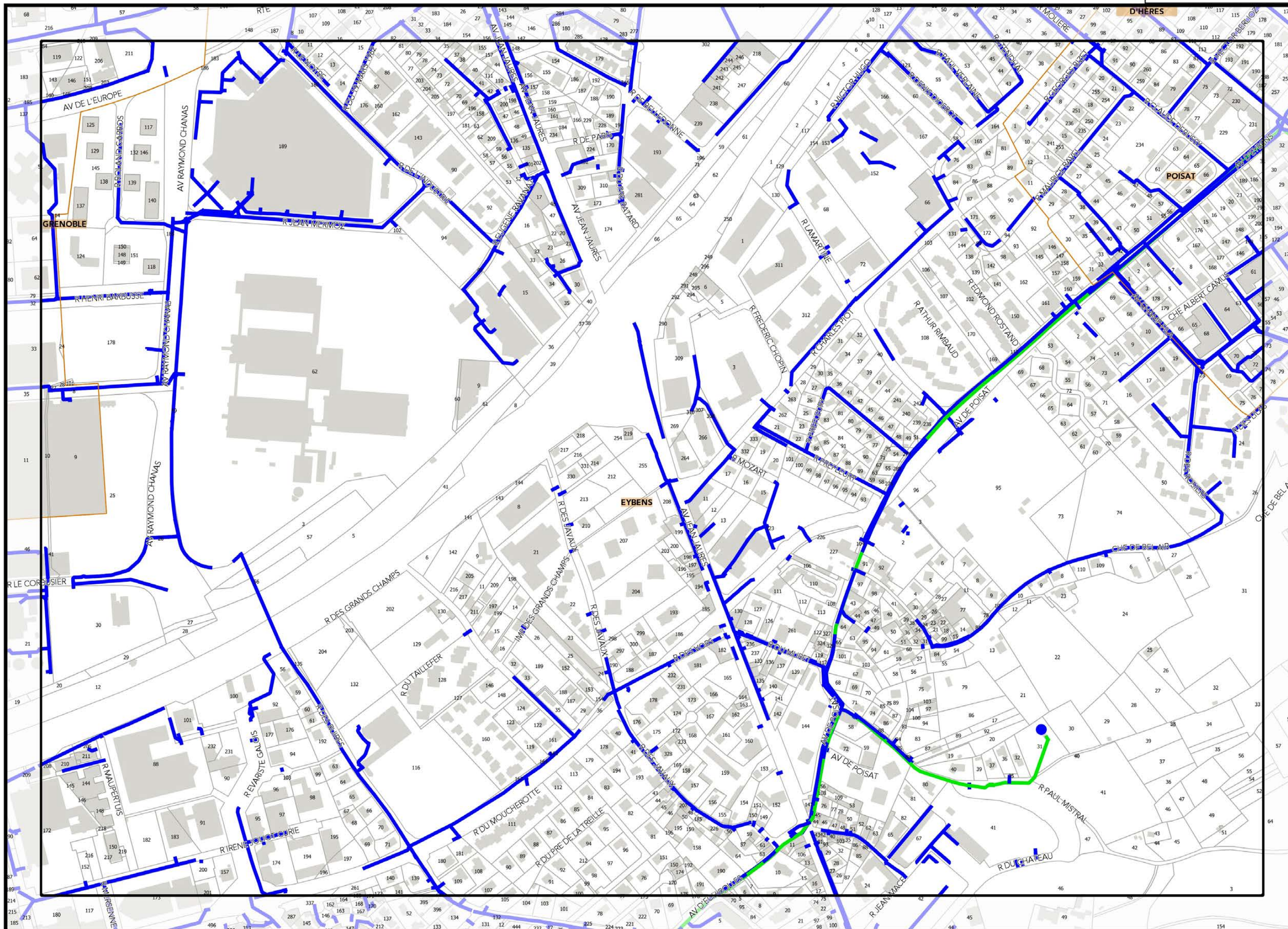




Légende: se référer aux premières pages de l'atlas

Sources :
 @ DGFIP Cadastre 2016
 @ DREAL Auvergne Rhône-Alpes



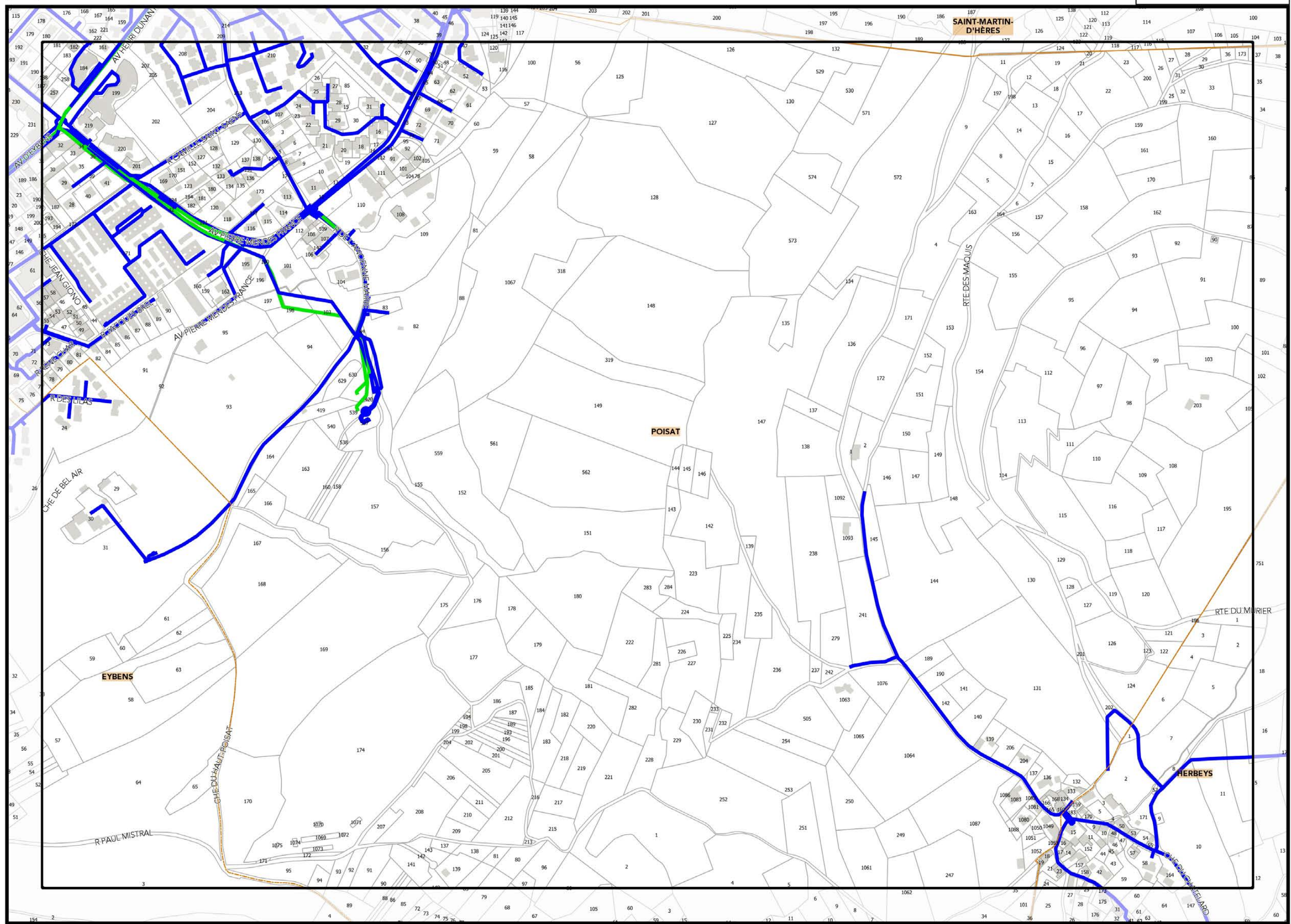


Légende: se référer aux premières pages de l'atlas

Sources :
@ DGFIP Cadastre 2016
@ DREAL Auvergne Rhône-Alpes

0 75 150 m

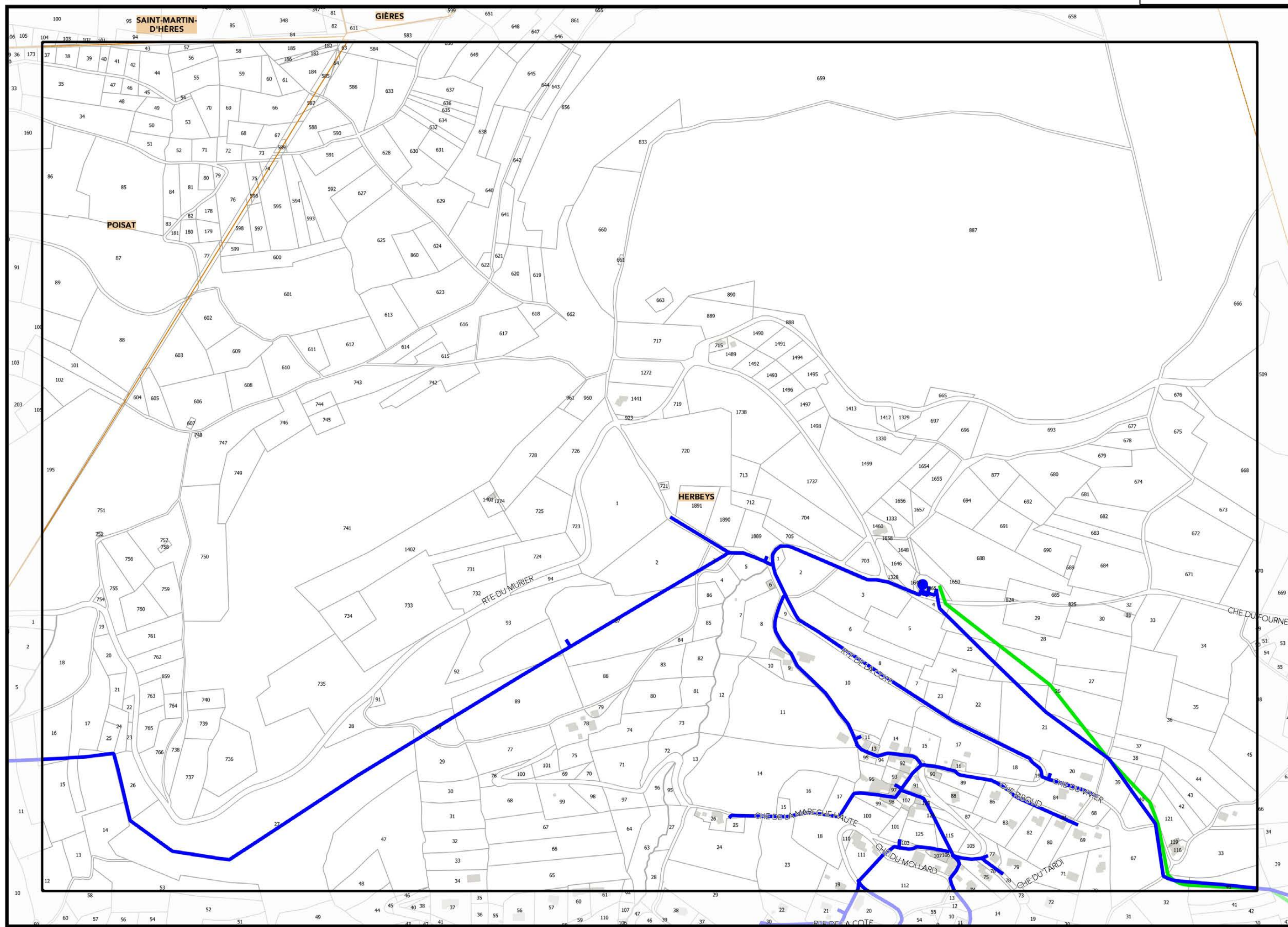




Légende: se référer aux premières pages de l'atlas

Sources :
@ DGFIP Cadastre 2016
@ DREAL Auvergne Rhône-Alpes

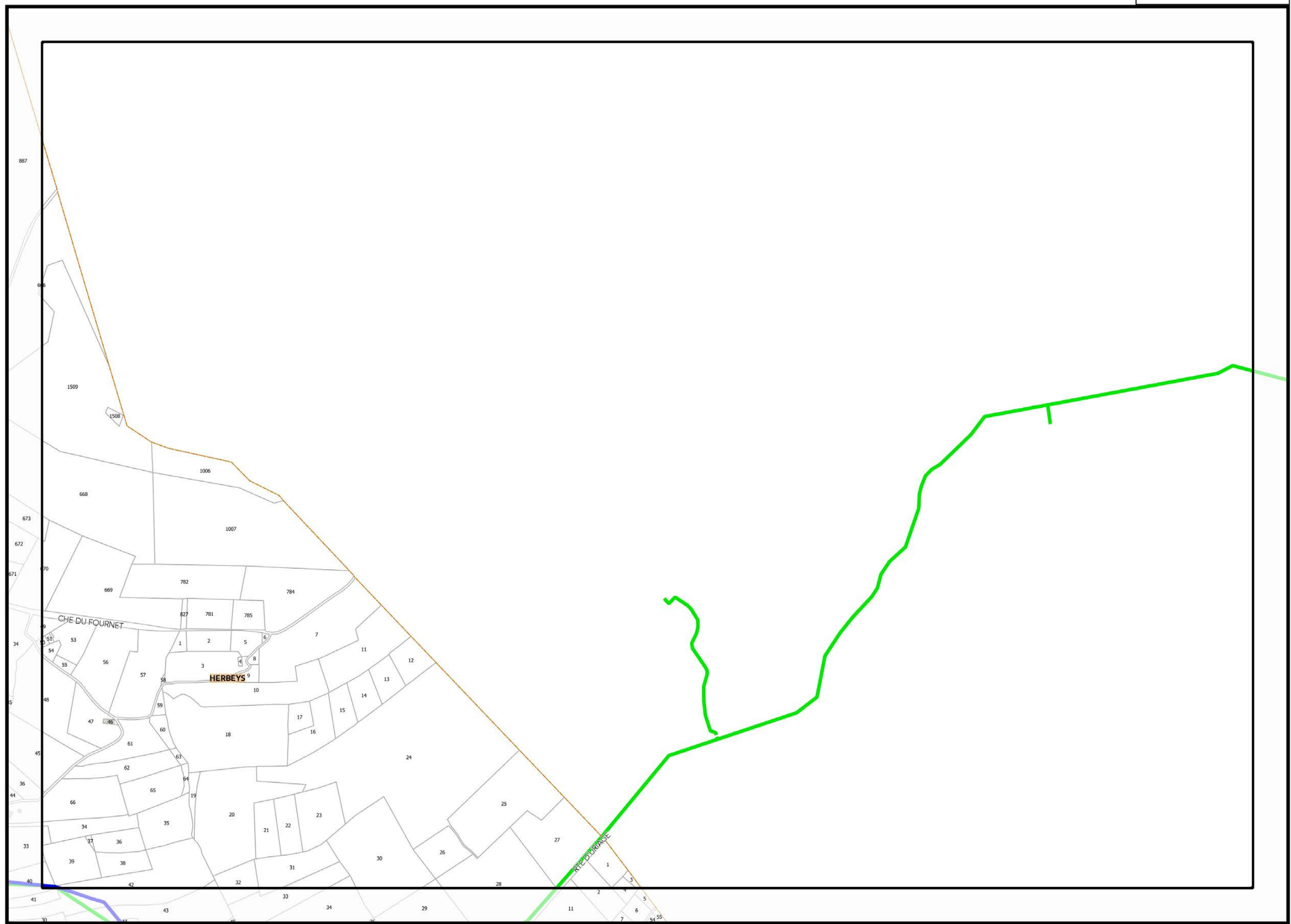




Légende: se référer aux premières pages de l'atlas

Sources :
@ DGFIP Cadastre 2016
@ DREAL Auvergne Rhône-Alpes

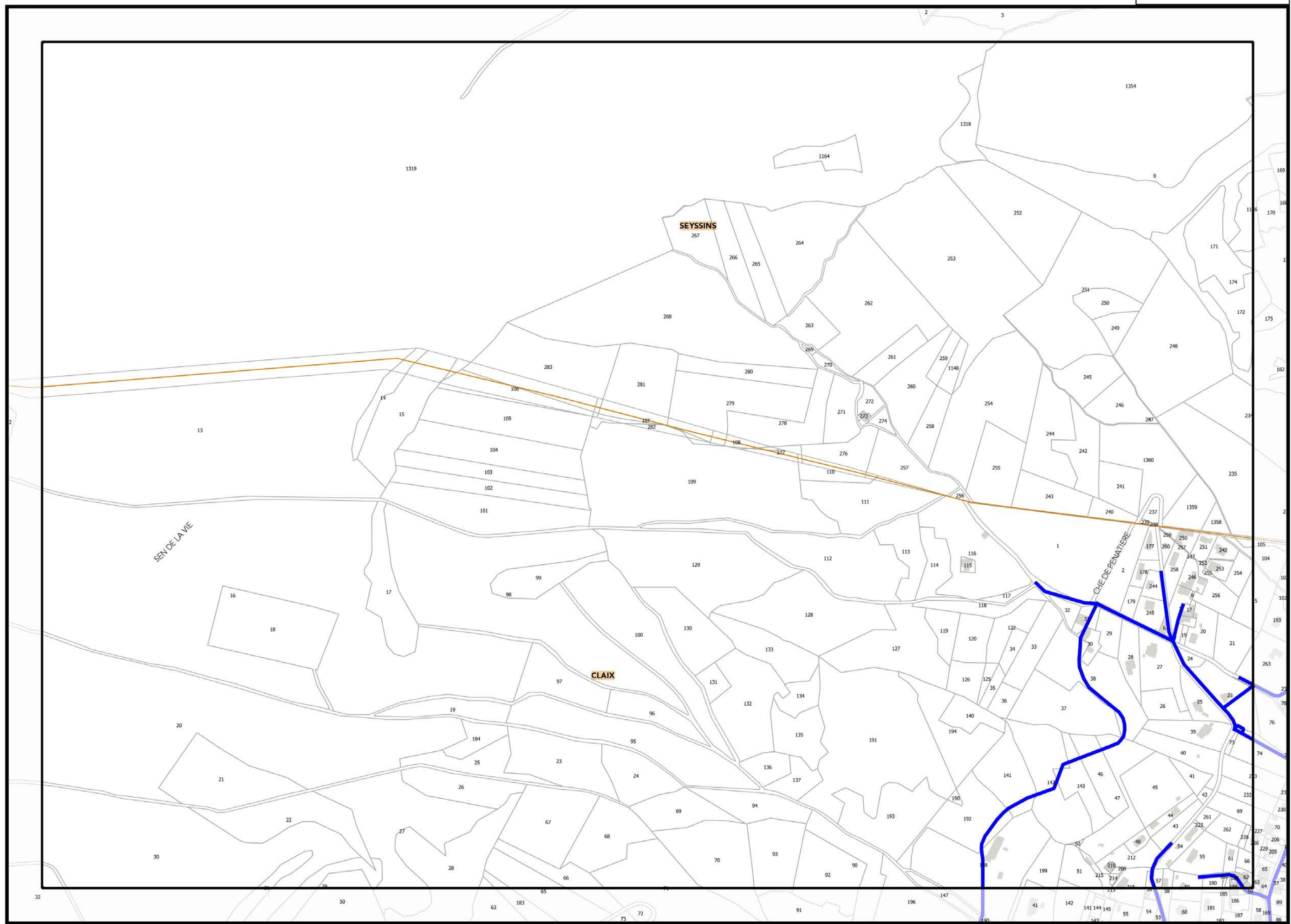




Légende: se référer aux premières pages de l'atlas

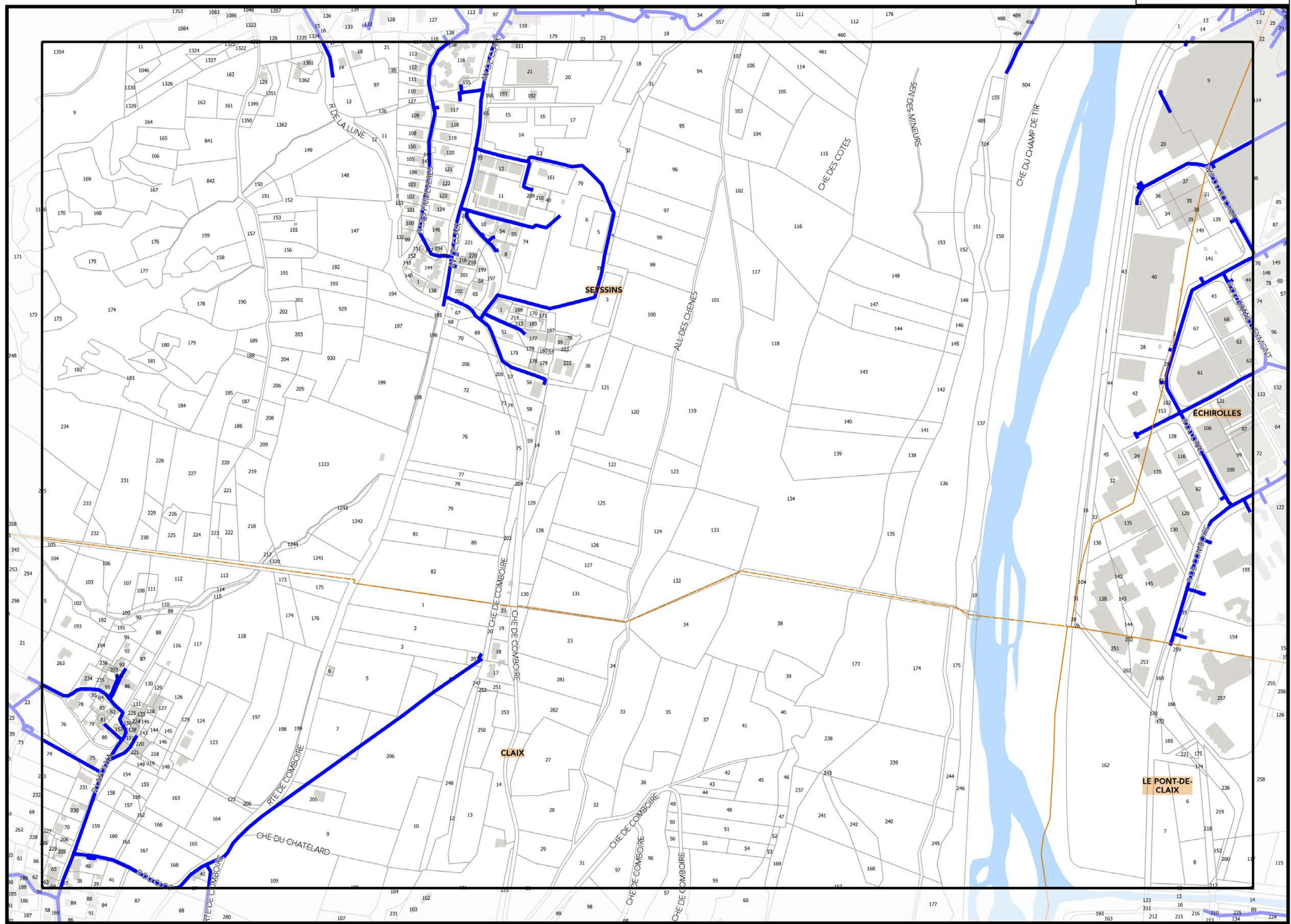
Sources :
@ DGFIP Cadastre 2016
@ DREAL Auvergne Rhône-Alpes





Légende: se référer aux premières pages de l'atlas

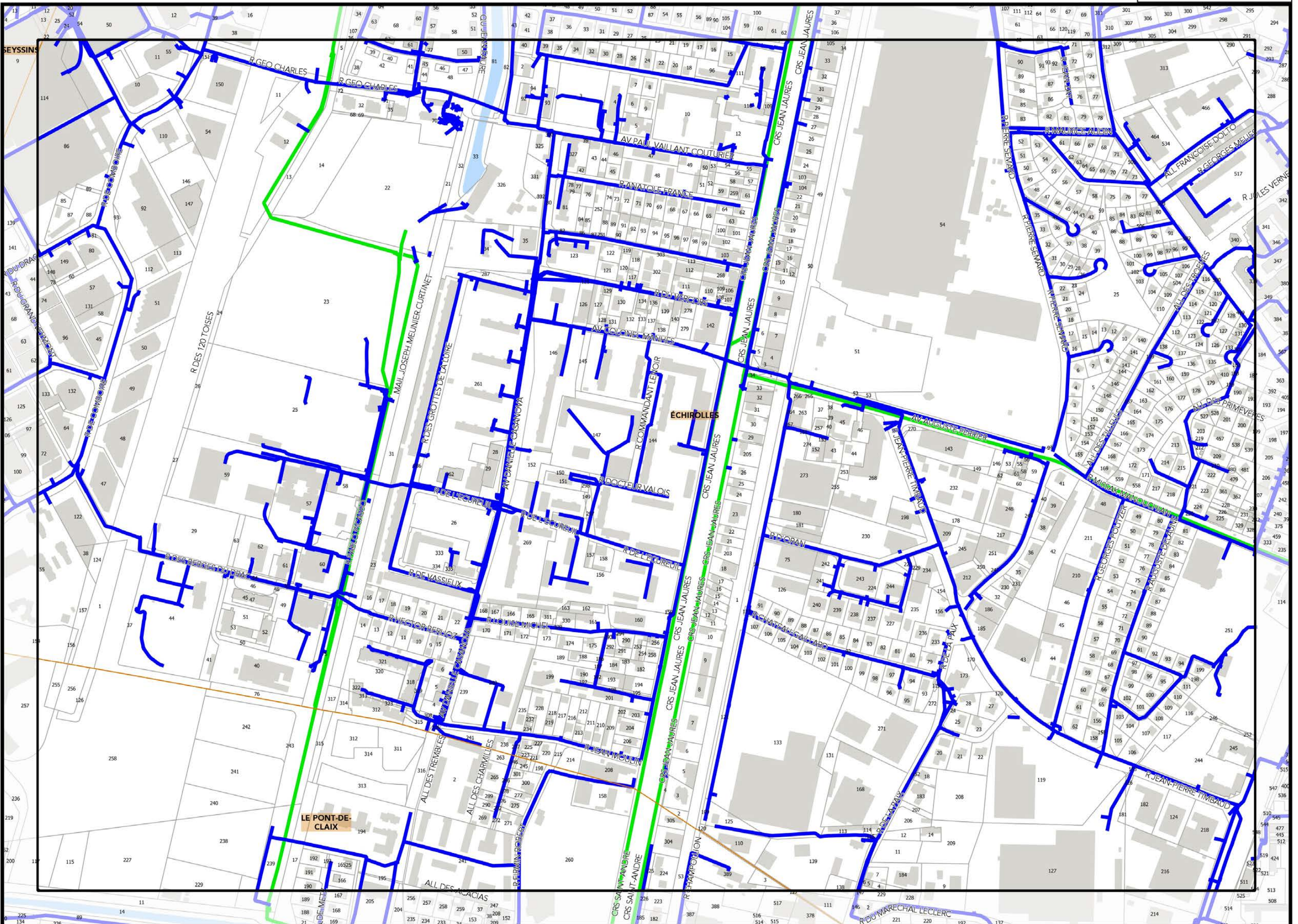
Sources :
@ DGFIP Cadastre 2016
@ DREAL Auvergne Rhône-Alpes



Légende: se référer aux premières pages de l'atlas

Sources :
@ DGFIP Cadastre 2016
@ DREAL Auvergne Rhône-Alpes

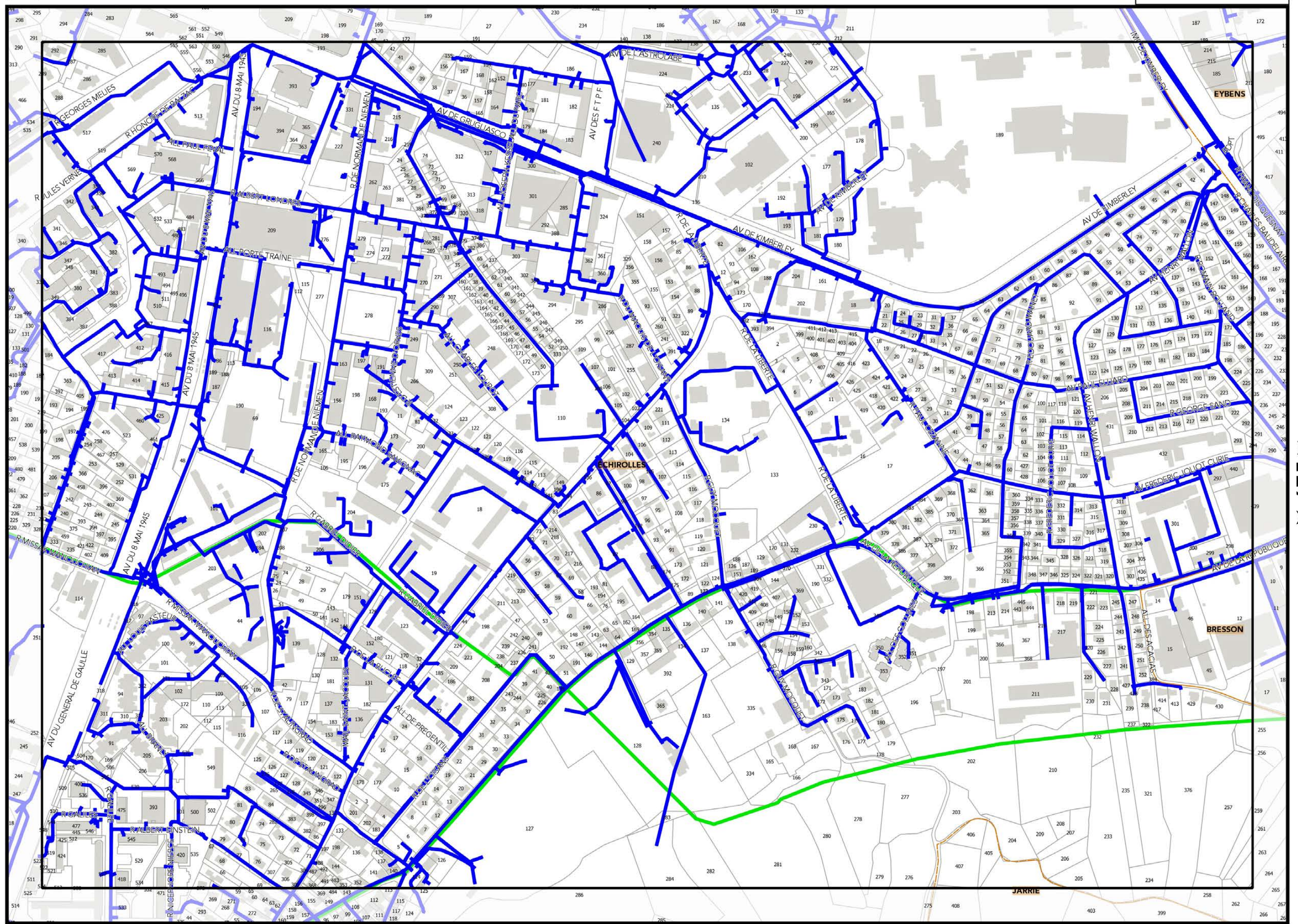




Sources :
@ DGFiP Cadastre 2016
@ DREAL Auvergne Rhône-Alpes



Légende: se référer aux premières pages de l'atlas



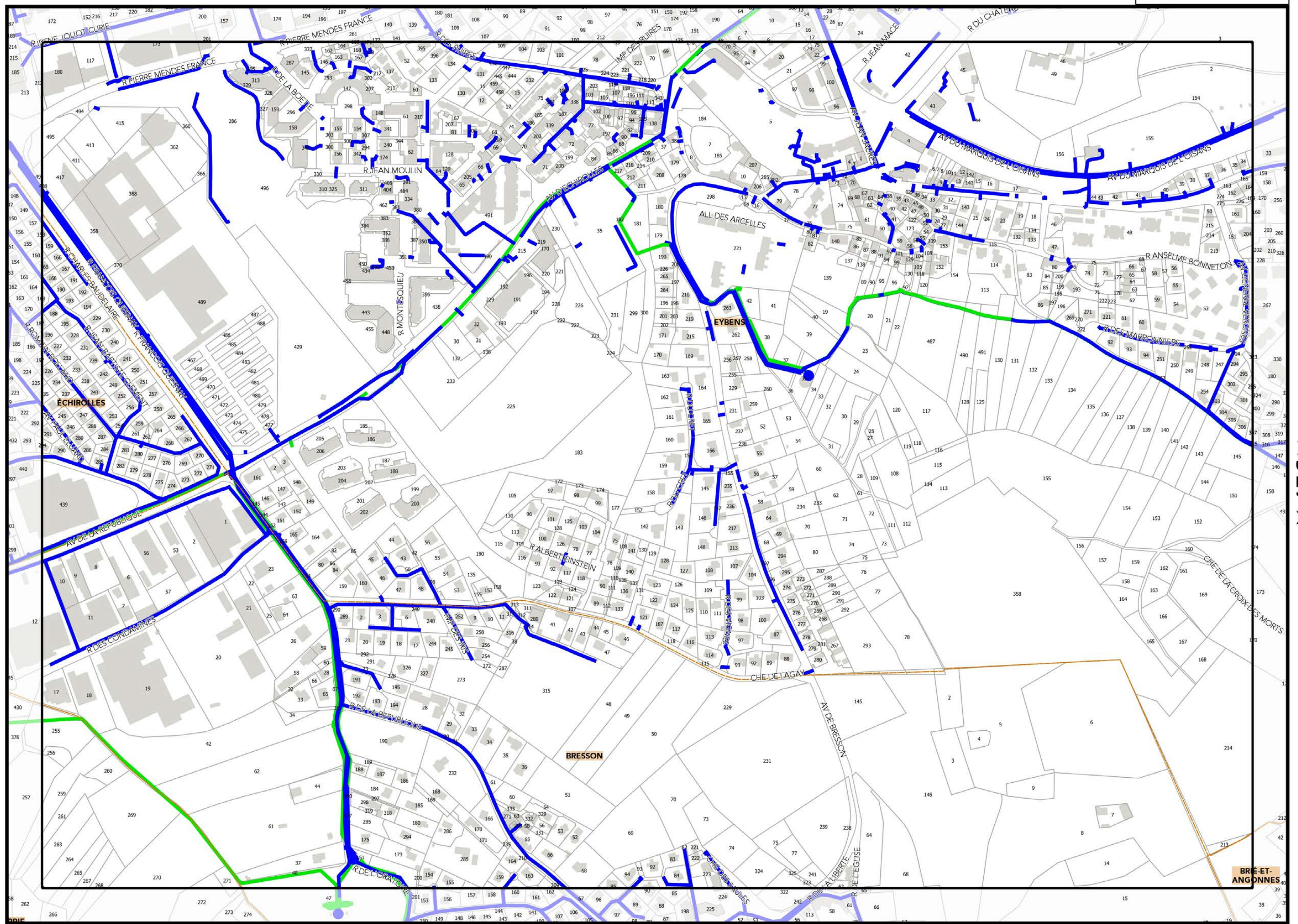
AG17A

ZII

Légende: se référer aux premières pages de l'atlas

Sources :
 @ DGFIP Cadastre 2016
 @ DREAL Auvergne Rhône-Alpes





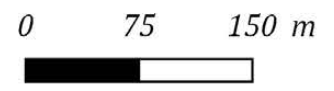
▲ H17 ▲

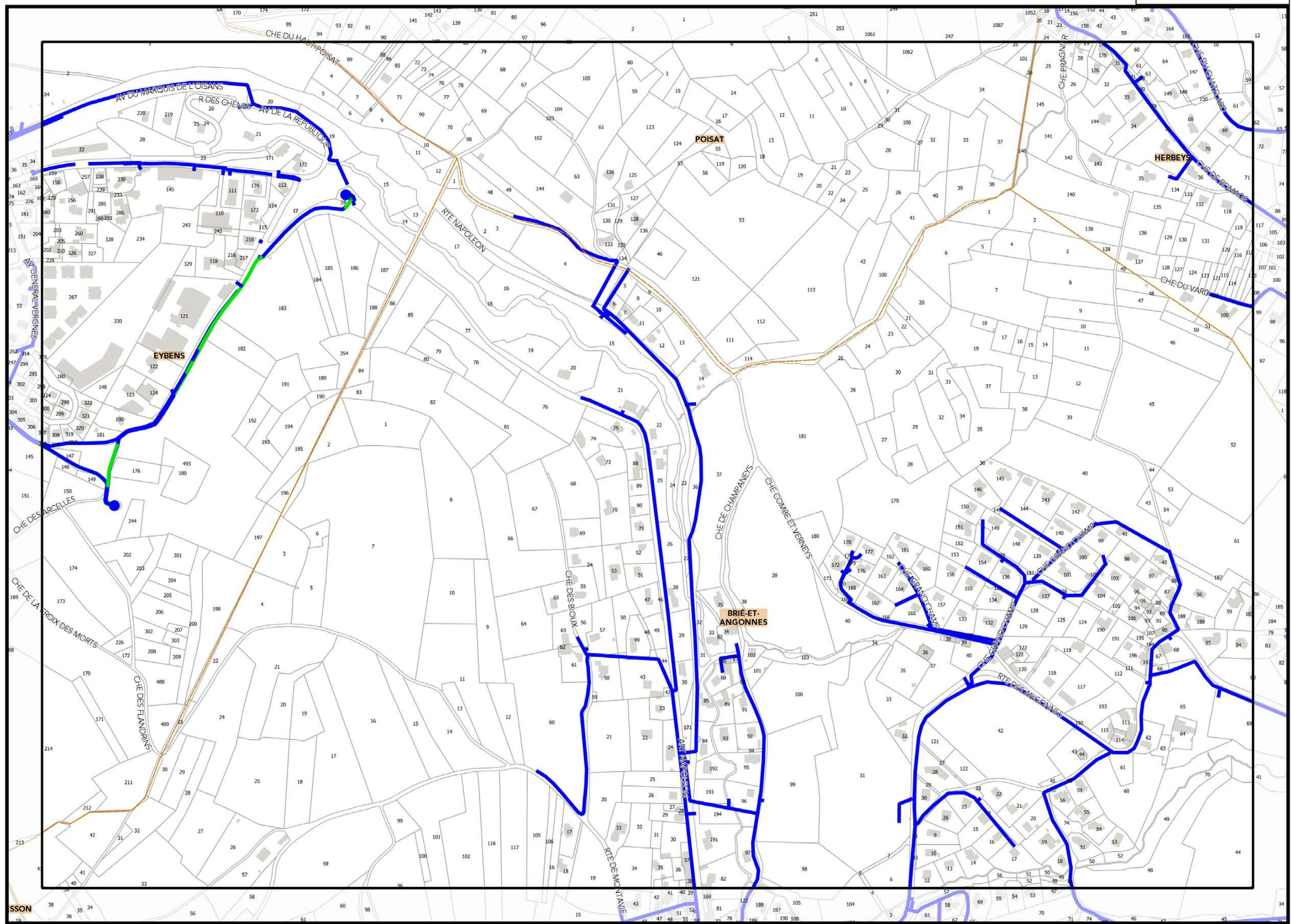
▼ Z1 ▼

Légende: se référer aux premières pages de l'atlas

Sources :
 @ DGFIP Cadastre 2016
 @ DREAL Auvergne Rhône-Alpes

▼ I18 ▼

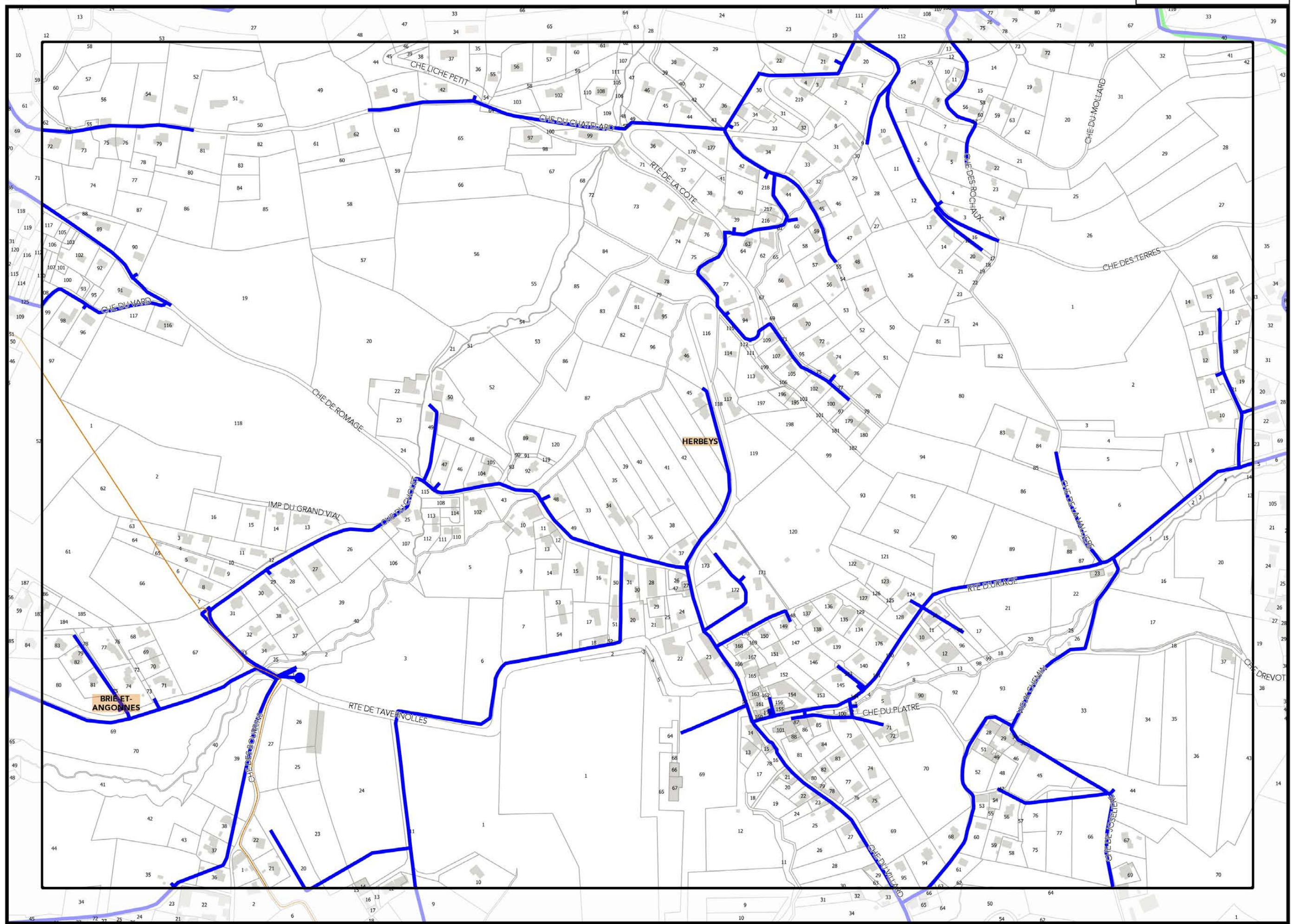




Légende: se référer aux premières pages de l'atlas

Sources :
© DGFiP Cadastre 2016
© DREAL Auvergne Rhône-Alpes





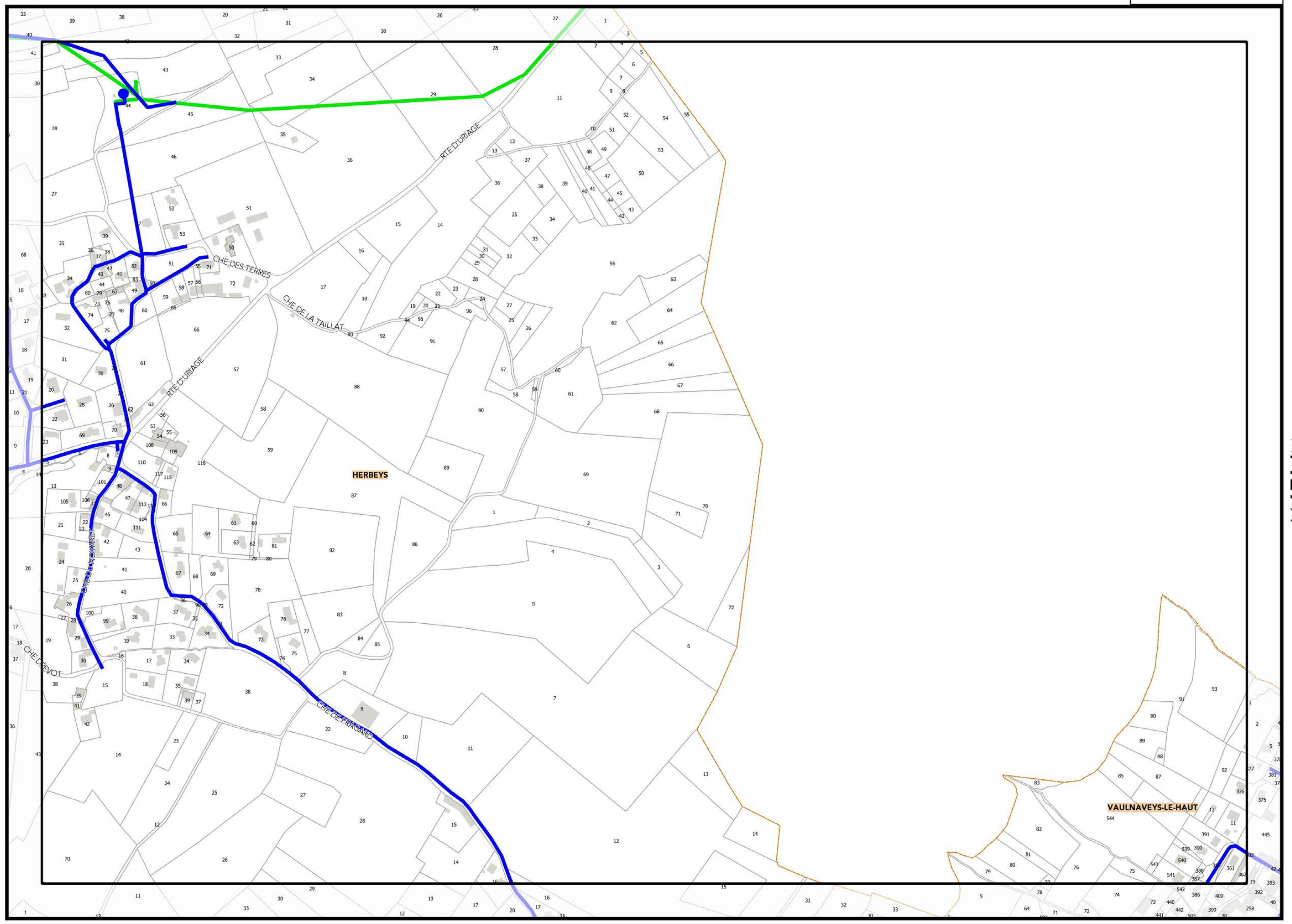
Légende: se référer aux premières pages de l'atlas

Sources :
@ DGFIP Cadastre 2016
@ DREAL Auvergne Rhône-Alpes



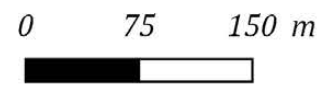
▲ K17 ▲

▼ M17 ▼

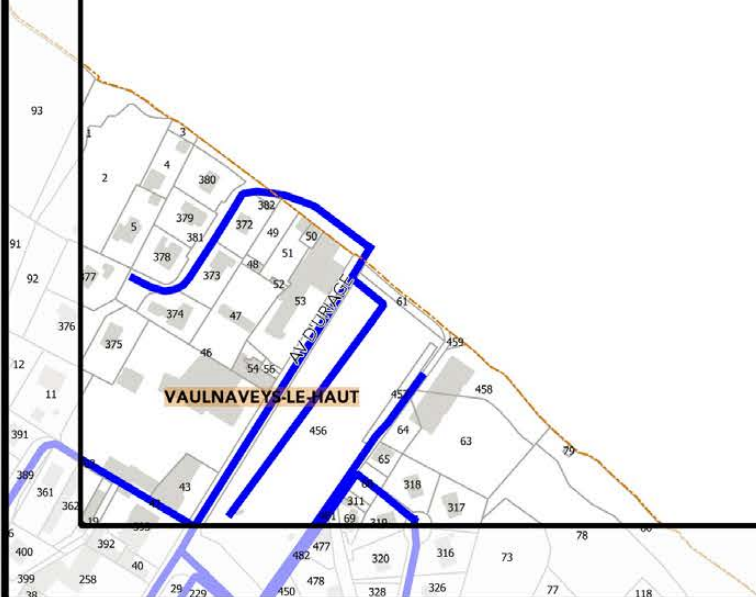


Légende: se référer aux premières pages de l'atlas

Sources :
@ DGFIP Cadastre 2016
@ DREAL Auvergne Rhône-Alpes




▲L17▲

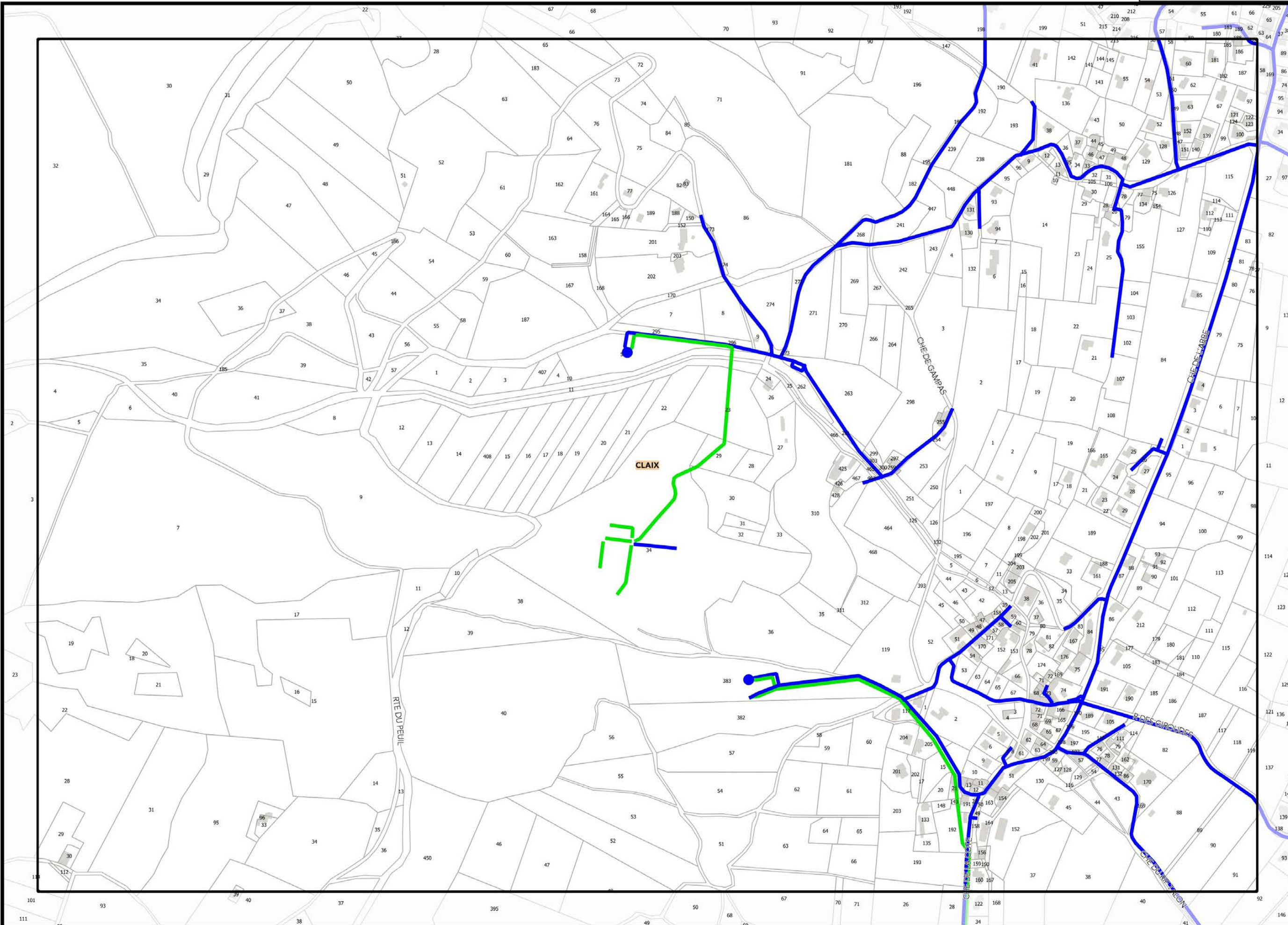


Légende: se référer aux premières pages de l'atlas

Sources :
@ DGFIP Cadastre 2016
@ DREAL Auvergne Rhône-Alpes

▼M18▼

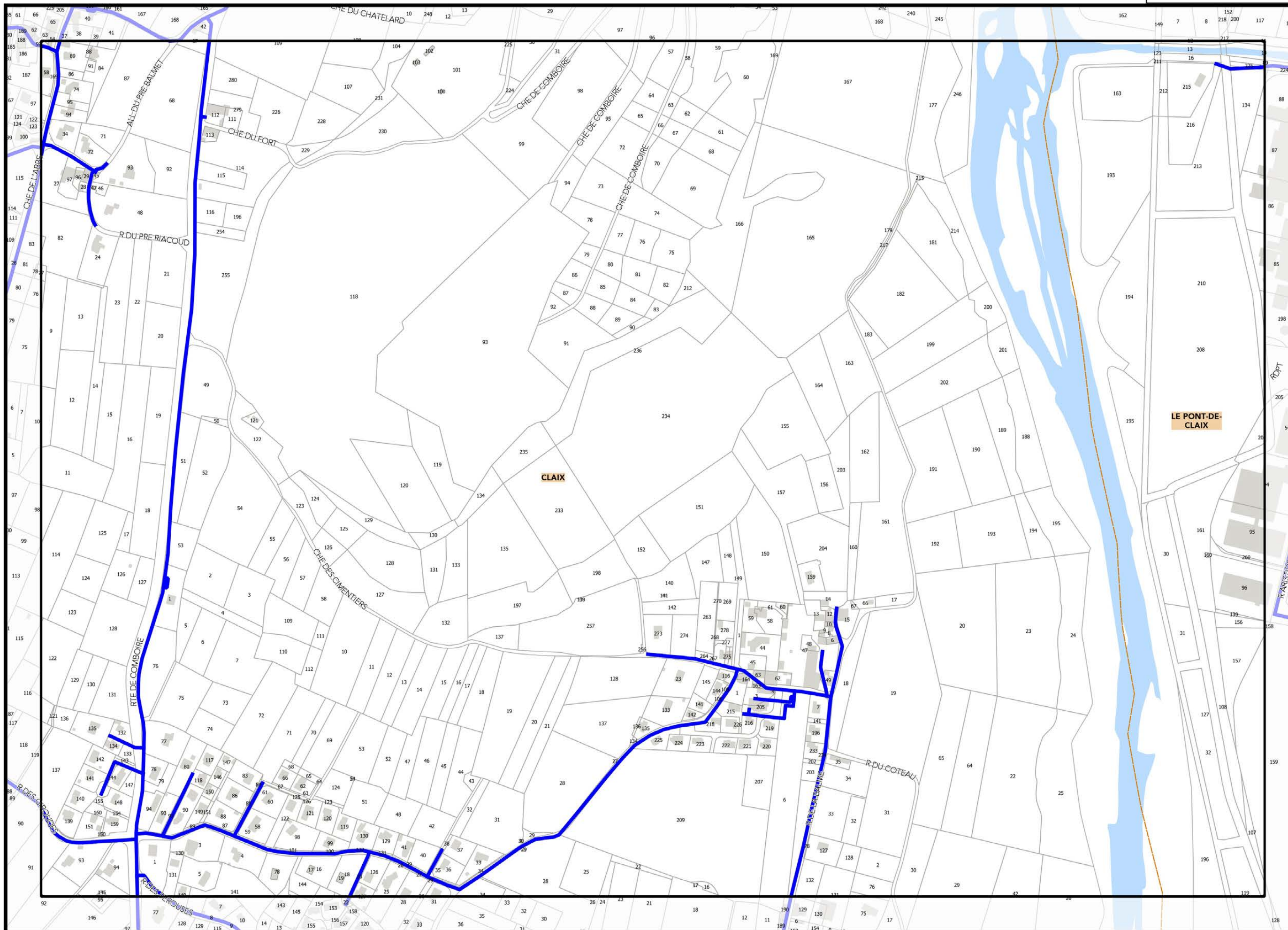




Légende: se référer aux premières pages de l'atlas

Sources :
@ DGFIP Cadastre 2016
@ DREAL Auvergne Rhône-Alpes

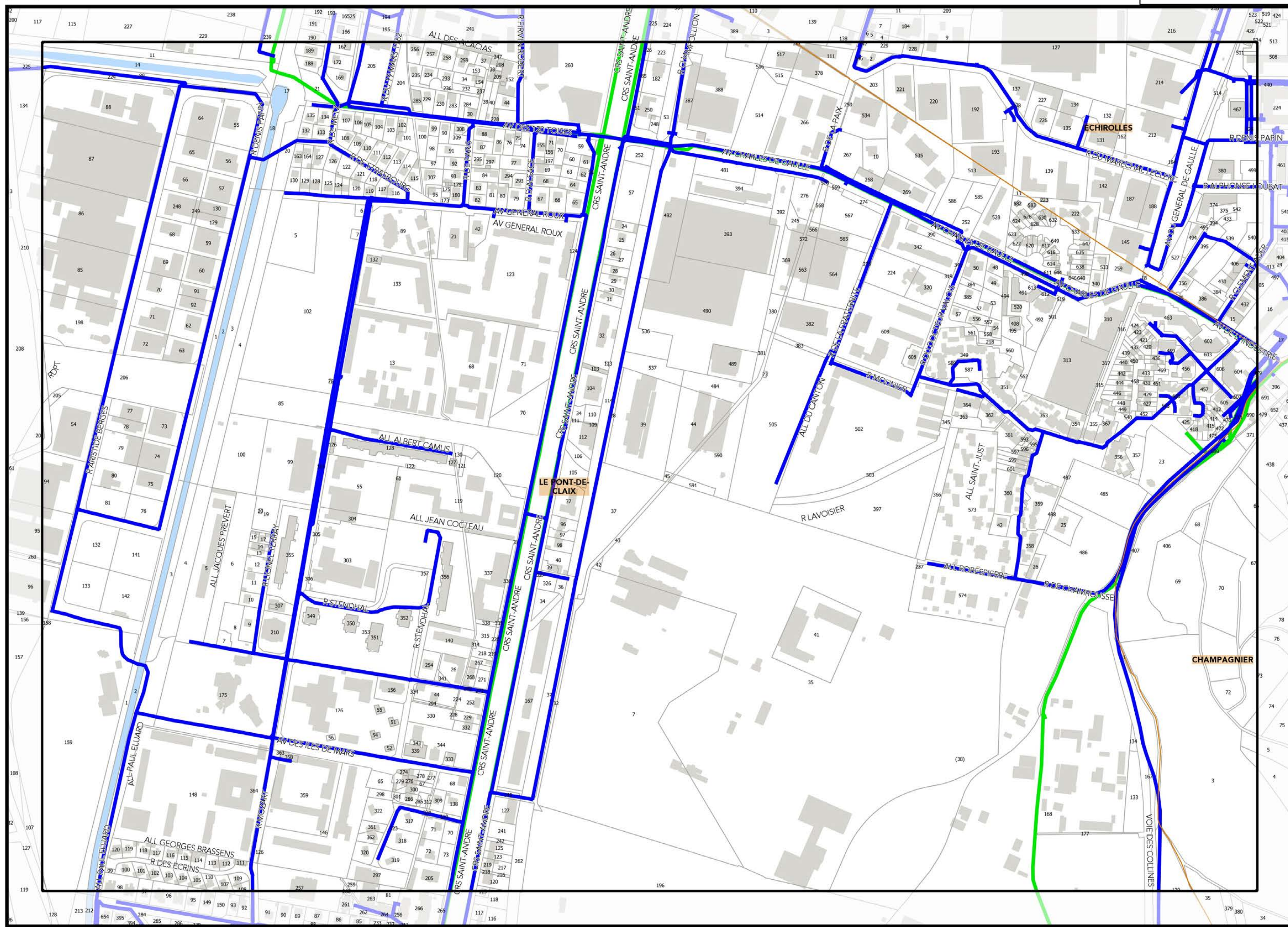




Légende: se référer aux premières pages de l'atlas

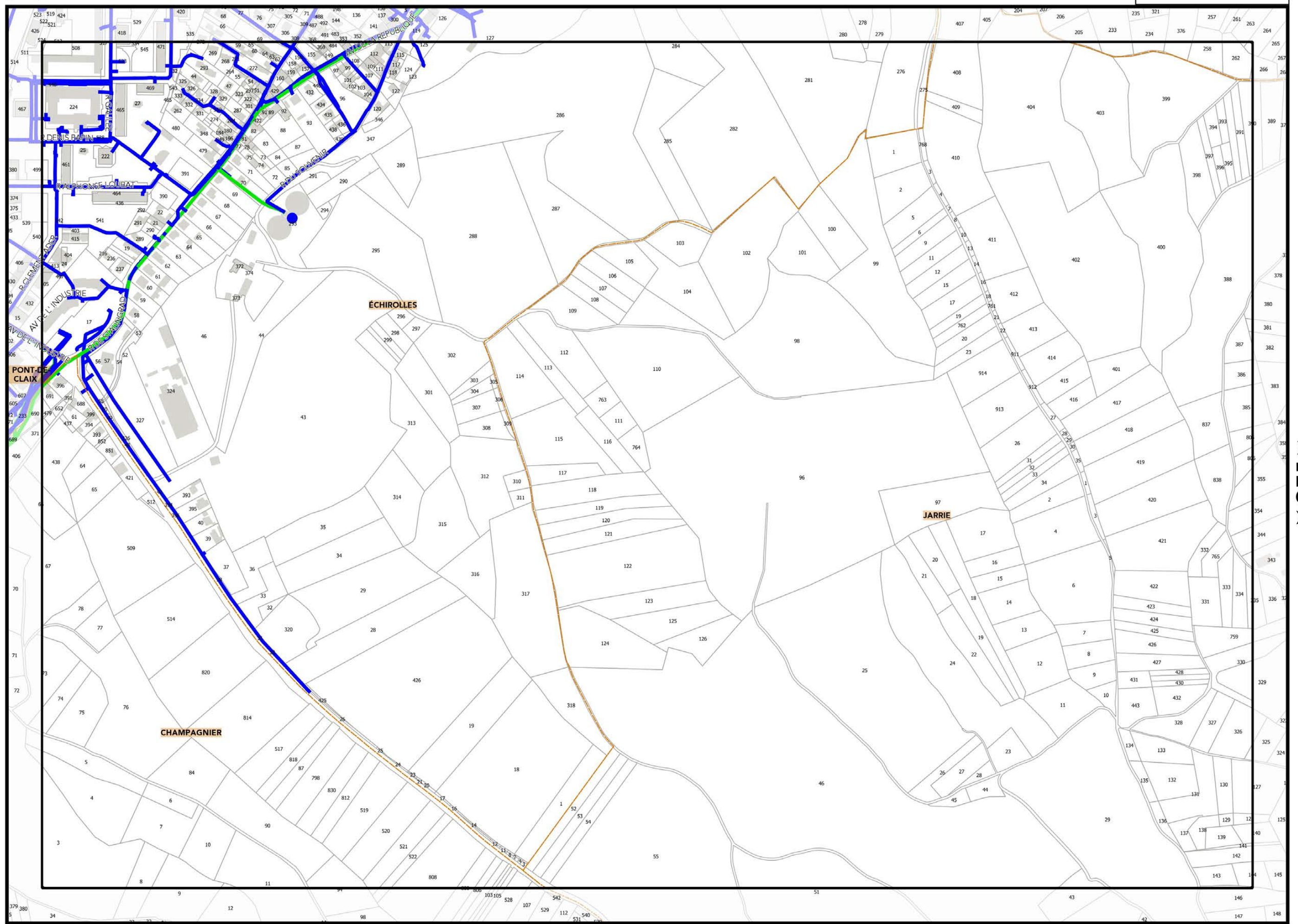
Sources :
@ DGFIP Cadastre 2016
@ DREAL Auvergne Rhône-Alpes

0 75 150 m



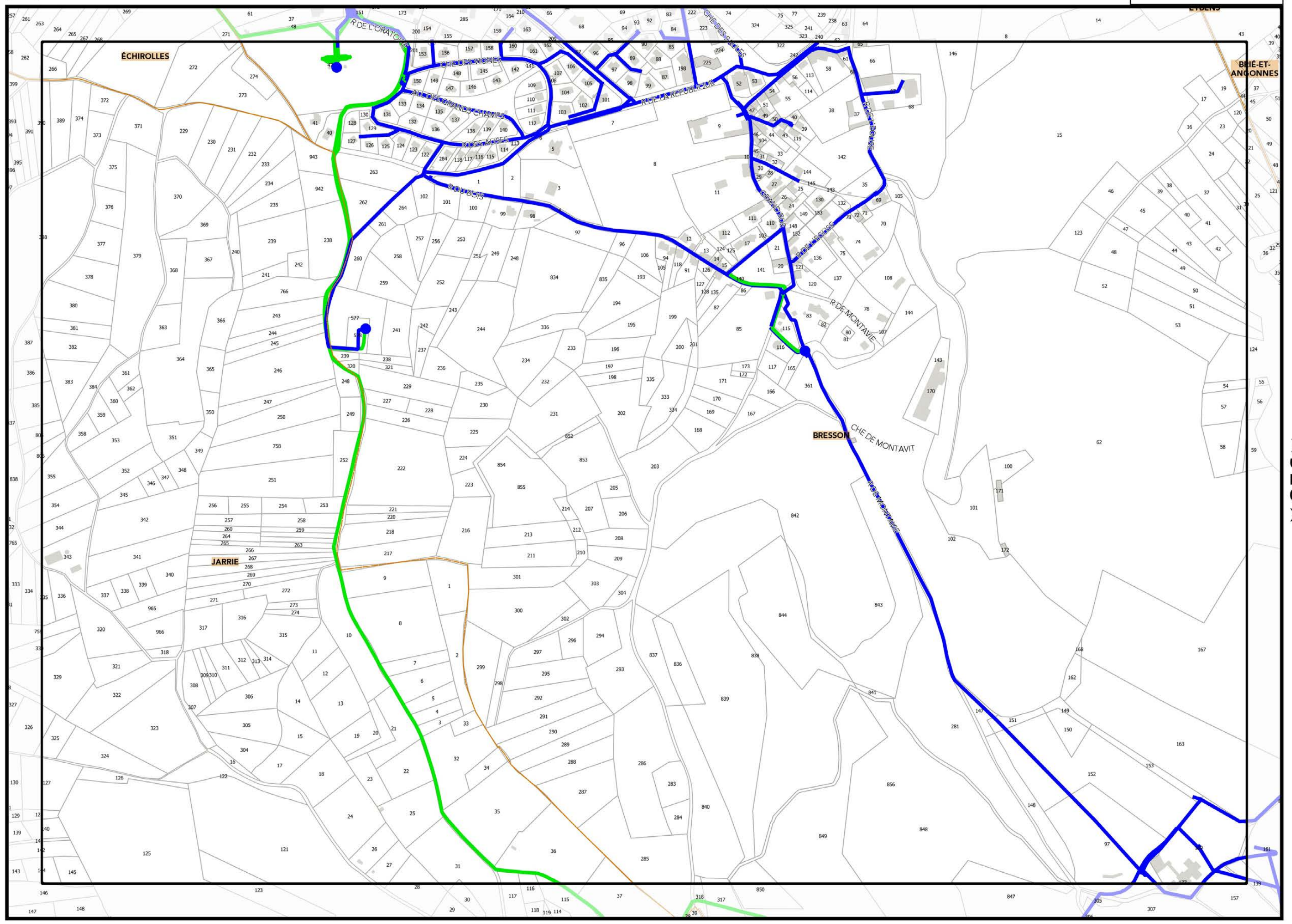
▲F18▲

▼81H▼



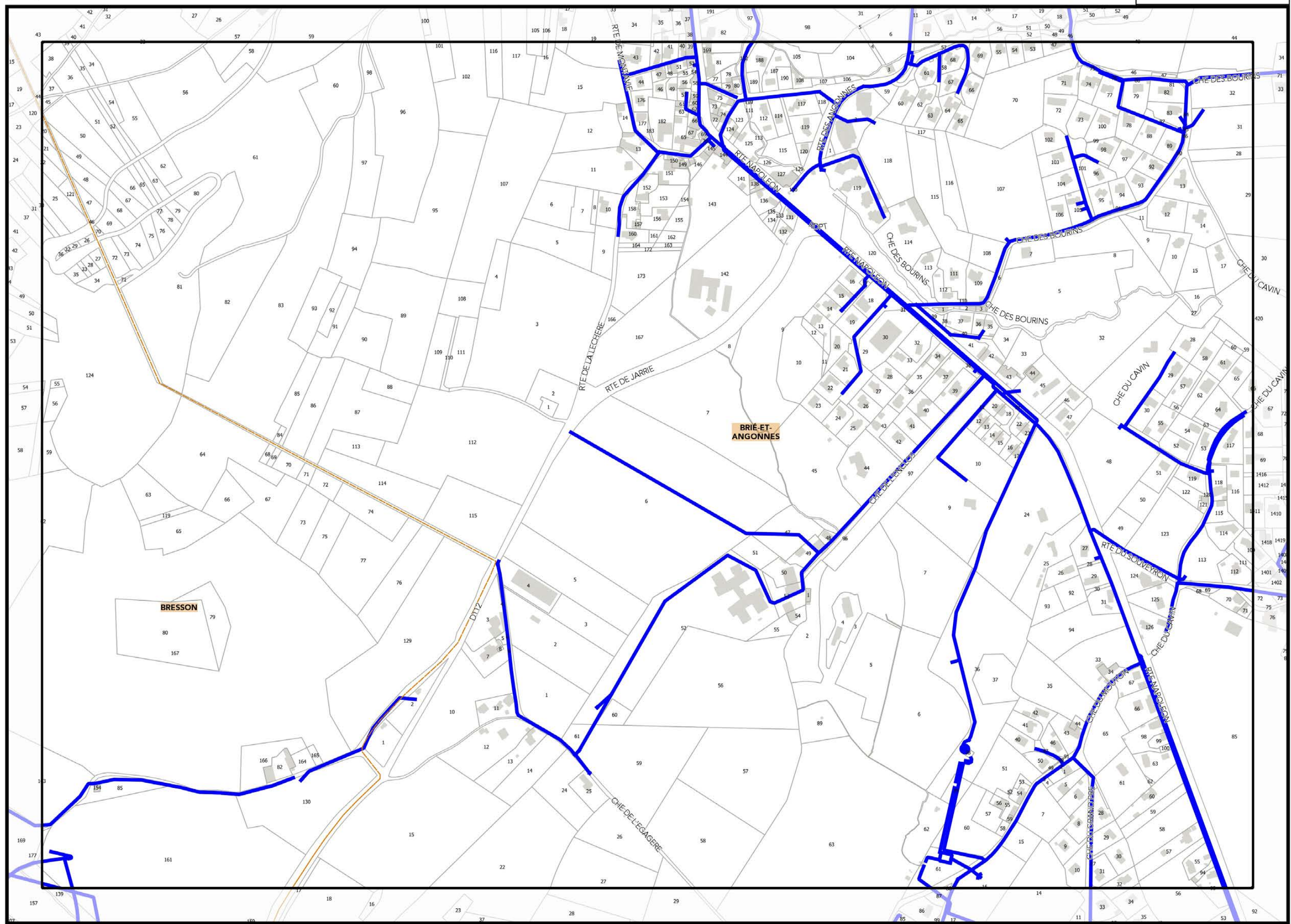
▲G18▲

▼G18▼



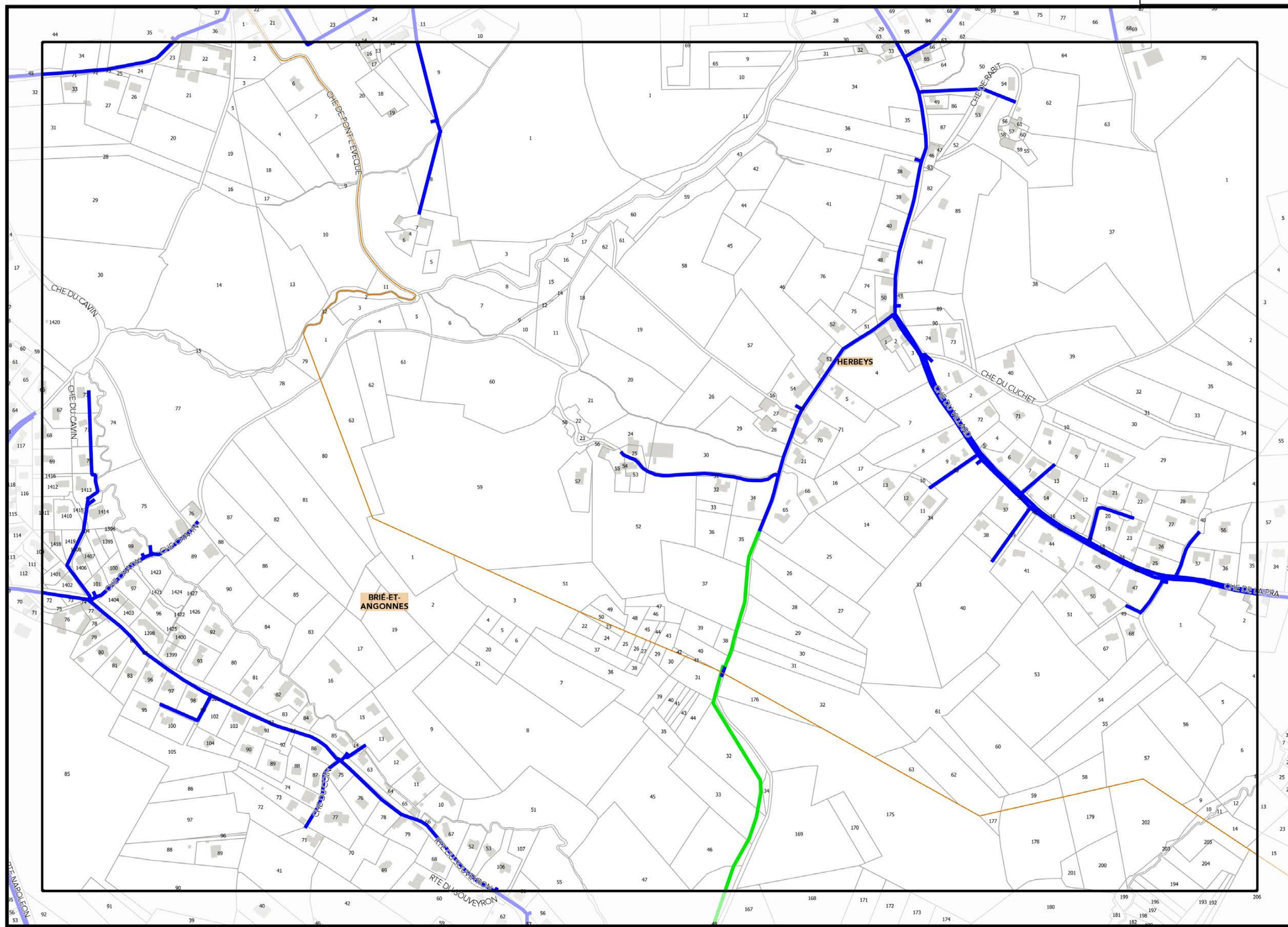
Légende: se référer aux premières pages de l'atlas

Sources :
@ DGFiP Cadastre 2016
@ DREAL Auvergne Rhône-Alpes



▲ I18 ▲

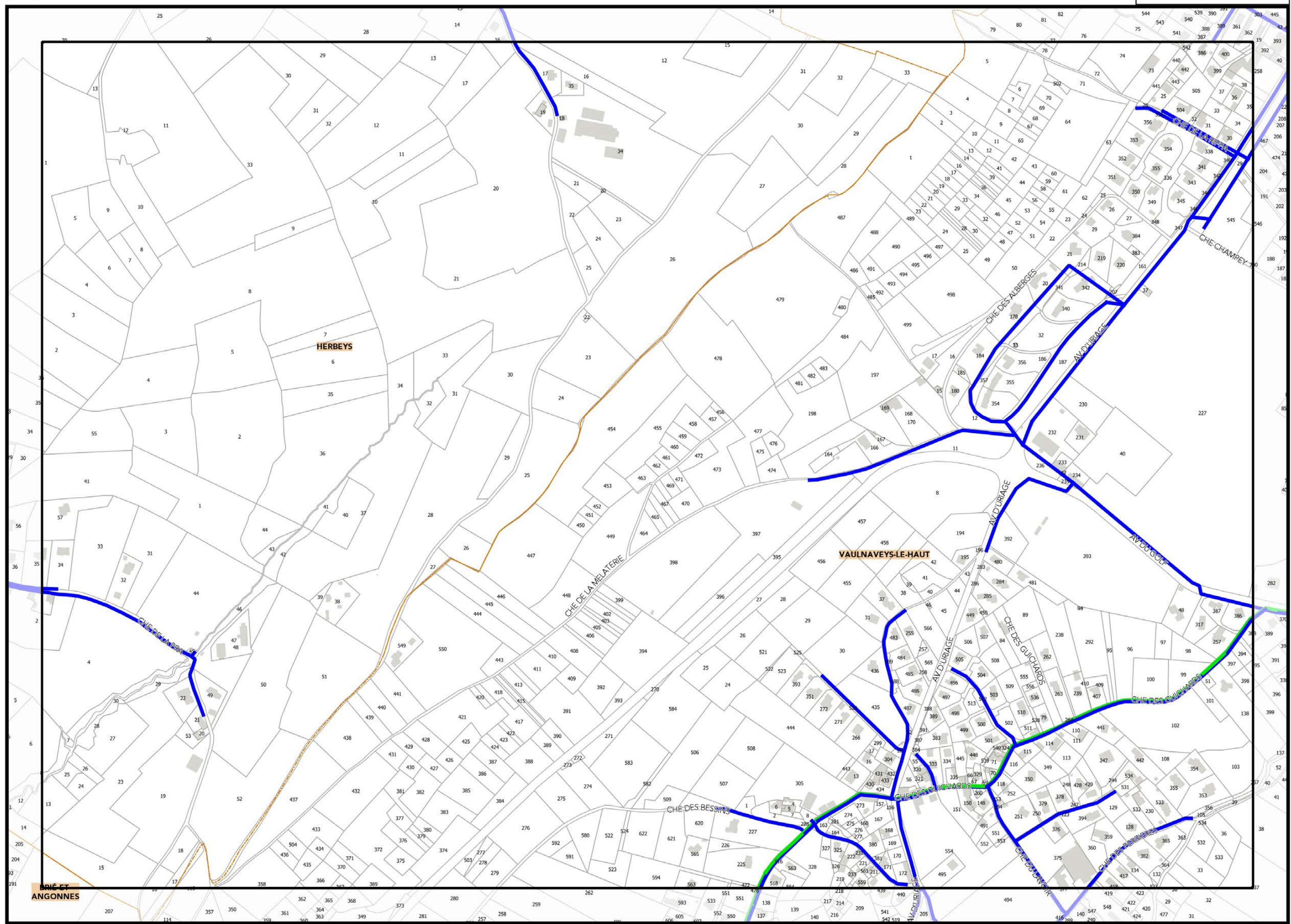
▲ K18 ▲



Légende: se référer aux premières pages de l'atlas

Sources :
@ DGFIP Cadastre 2016
@ DREAL Auvergne Rhône-Alpes



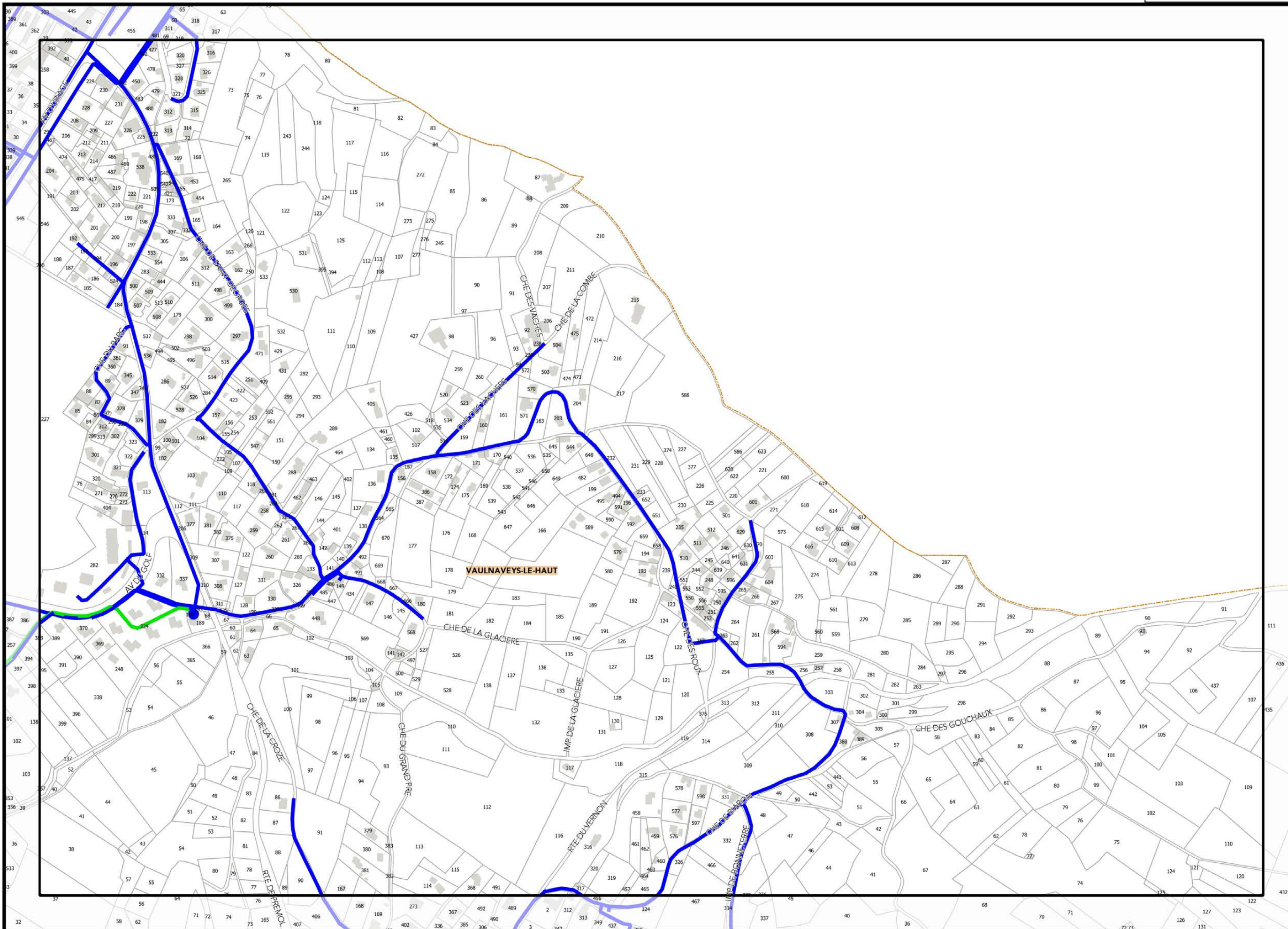


Légende: se référer aux premières pages de l'atlas

Sources :
 @ DGFIP Cadastre 2016
 @ DREAL Auvergne Rhône-Alpes

▲L18▲

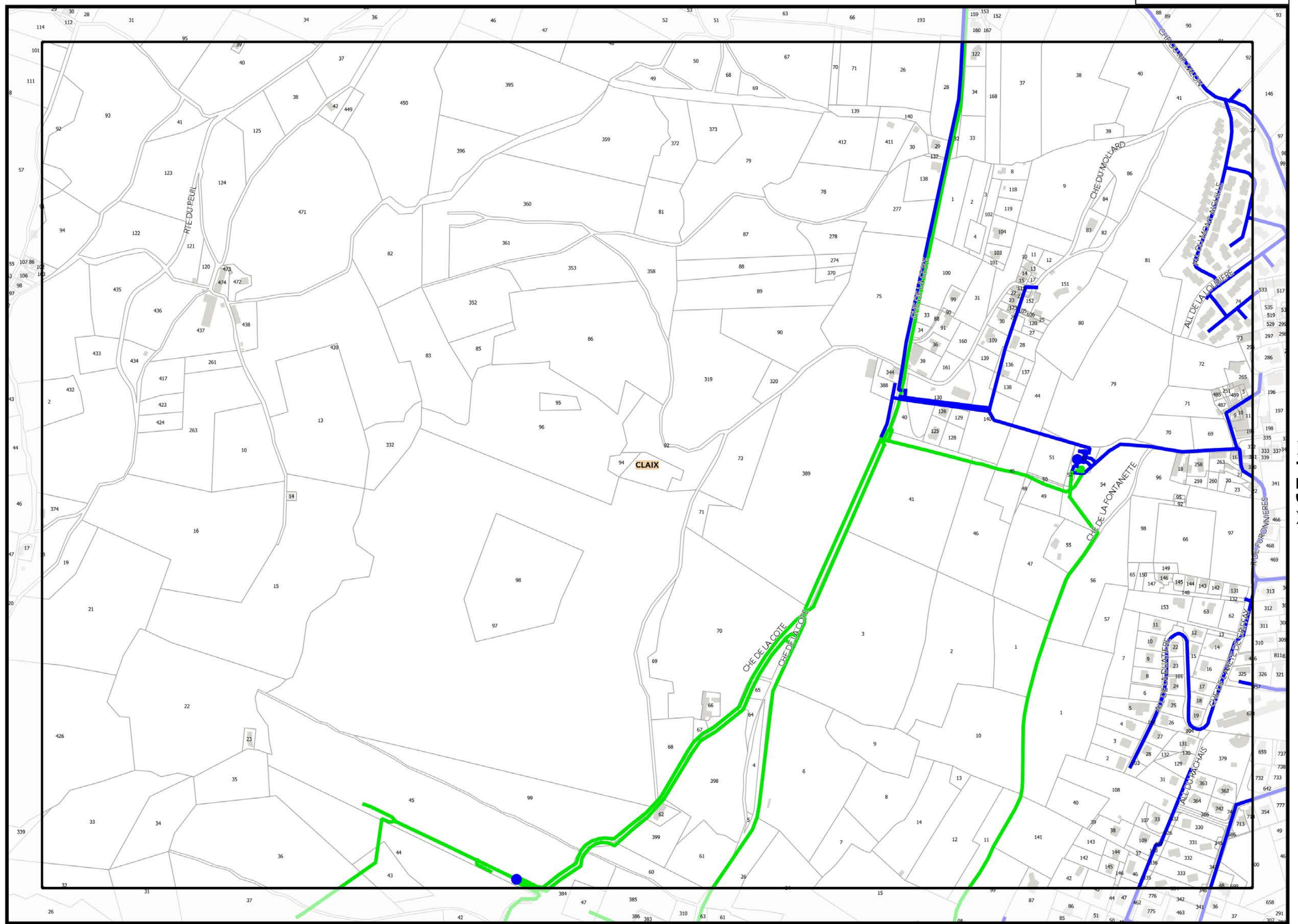
▲N18▲



Légende: se référer aux premières pages de l'atlas

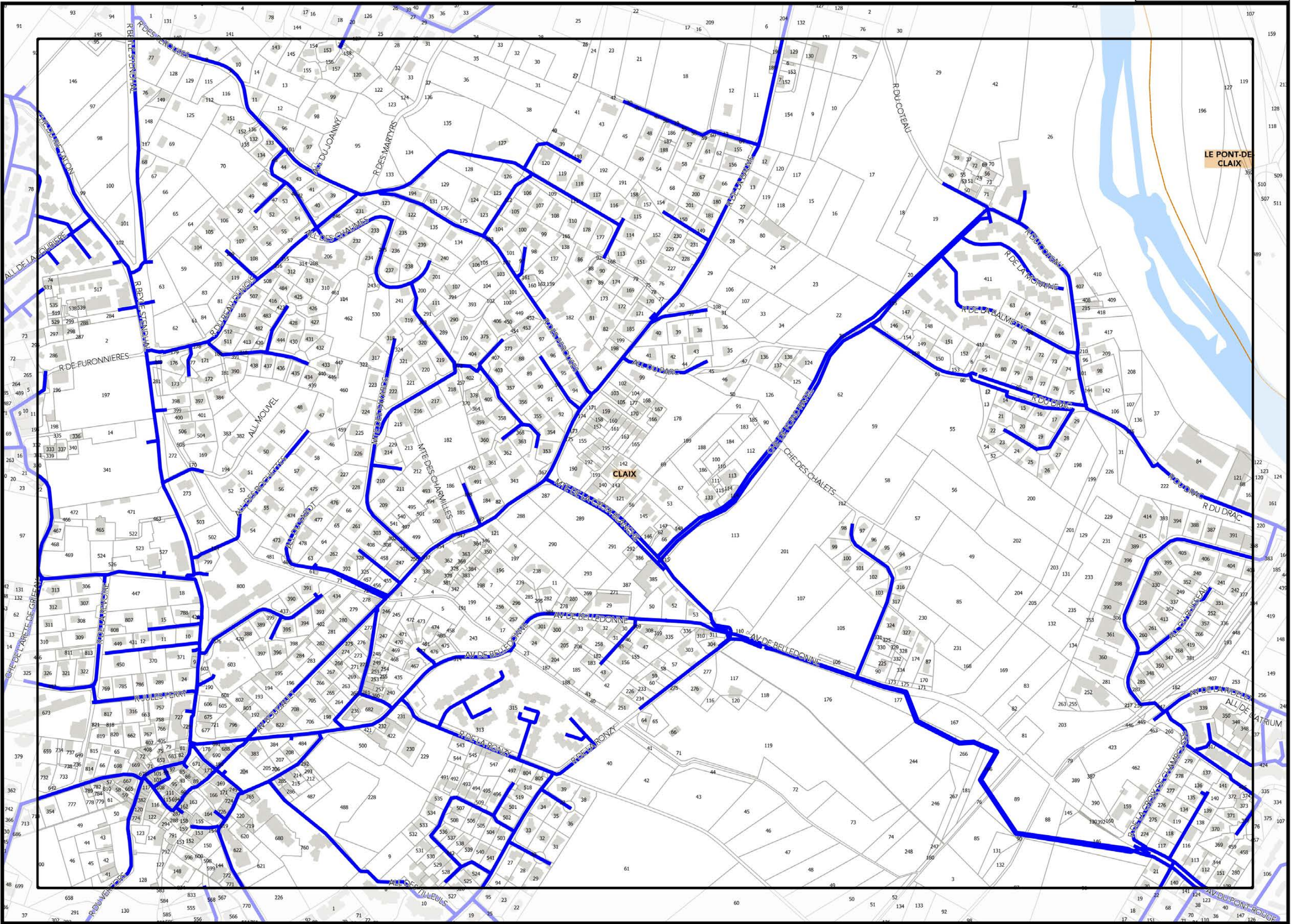
Sources :
 @ DGFIP Cadastre 2016
 @ DREAL Auvergne Rhône-Alpes





▲ D19 ▲

▲ F19 ▲



▲ E19 ▲

▼ G19 ▼

Sources :
 @ DGFIP Cadastre 2016
 @ DREAL Auvergne Rhône-Alpes

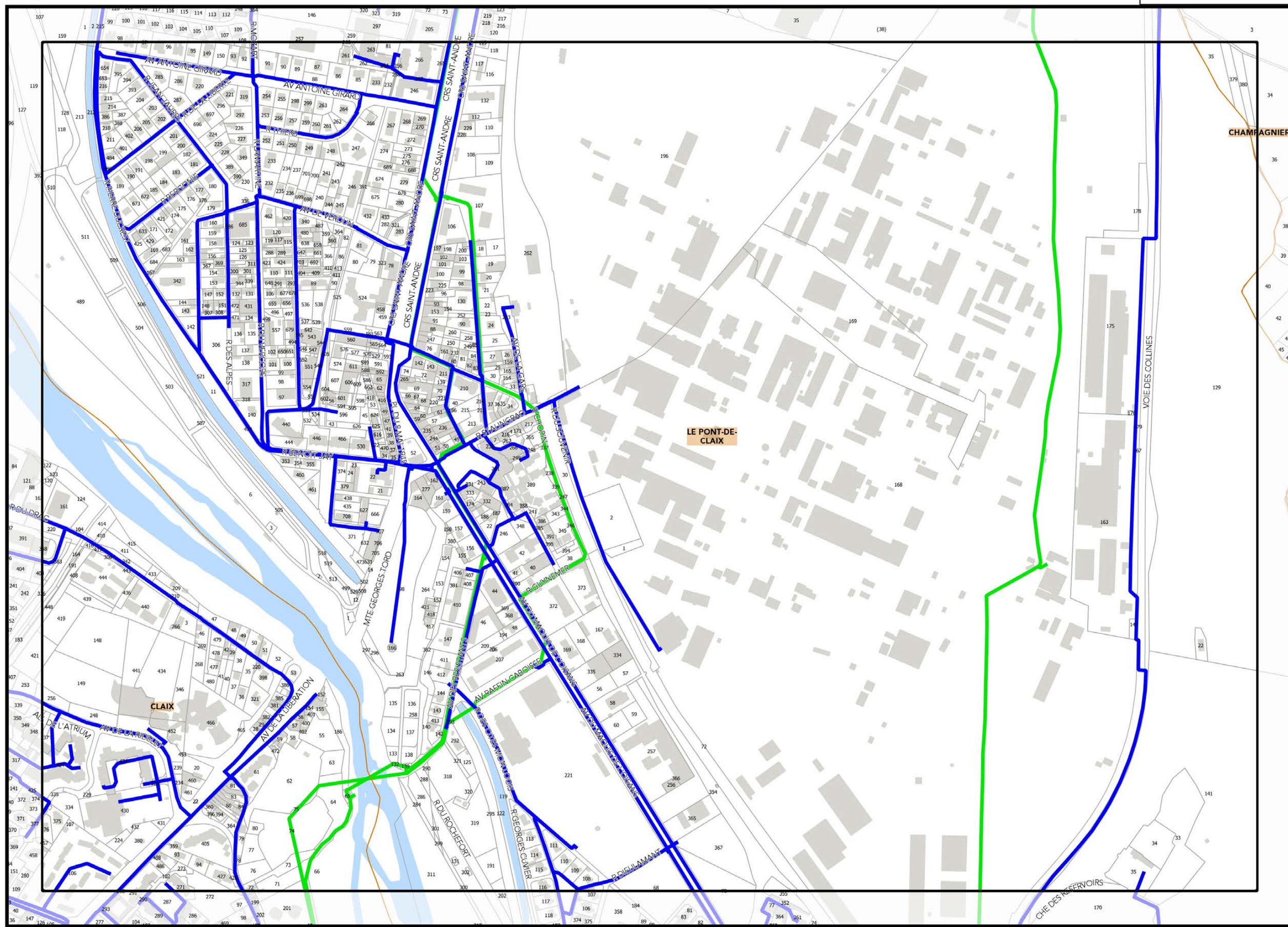
▼ F20 ▼



Légende: se référer aux premières pages de l'atlas

▲F19▲

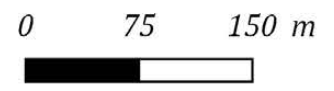
▼61H▼

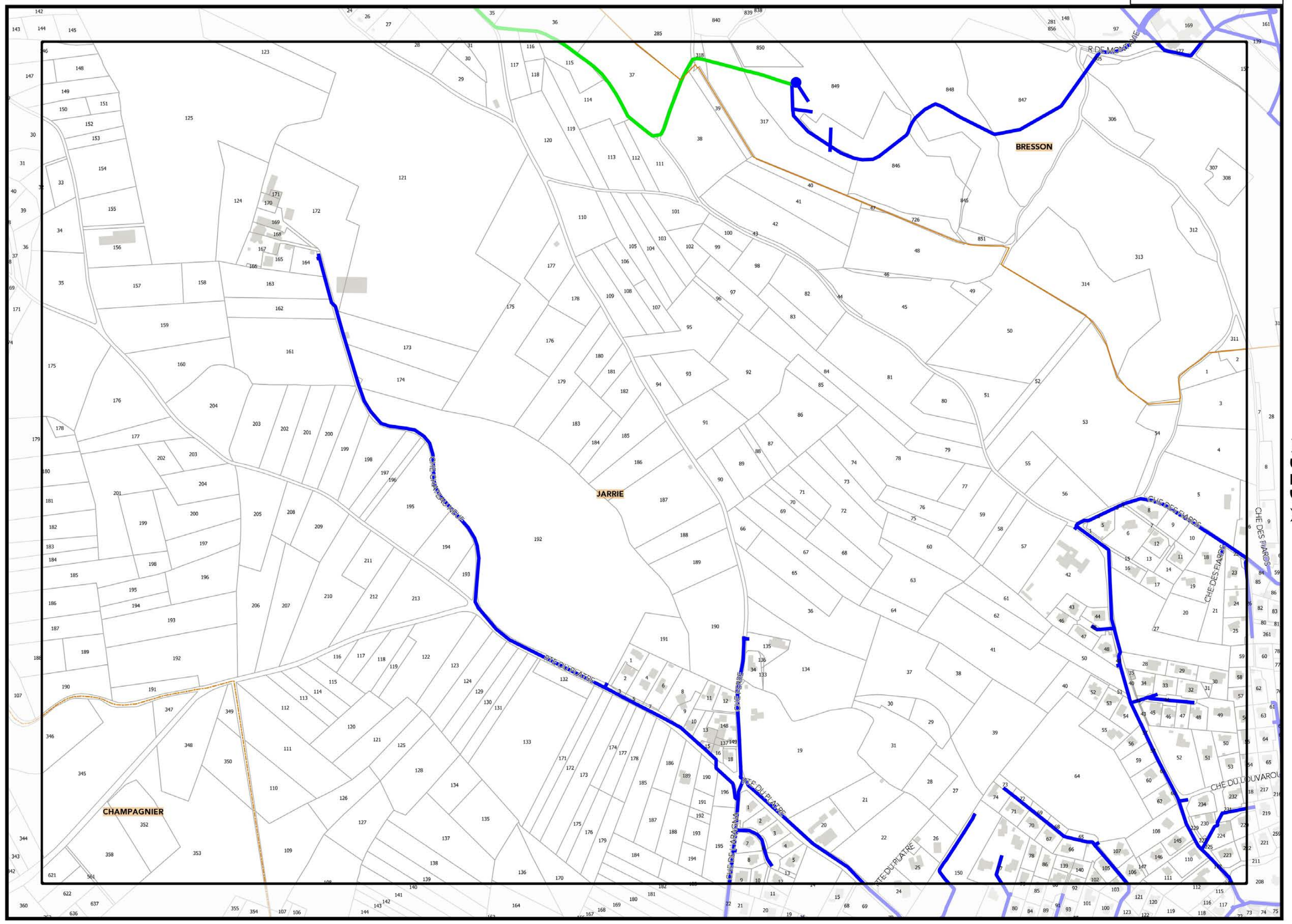


Légende: se référer aux premières pages de l'atlas

Sources :
 @ DGFIP Cadastre 2016
 @ DREAL Auvergne Rhône-Alpes

▼G20▼





▲ H19 ▲

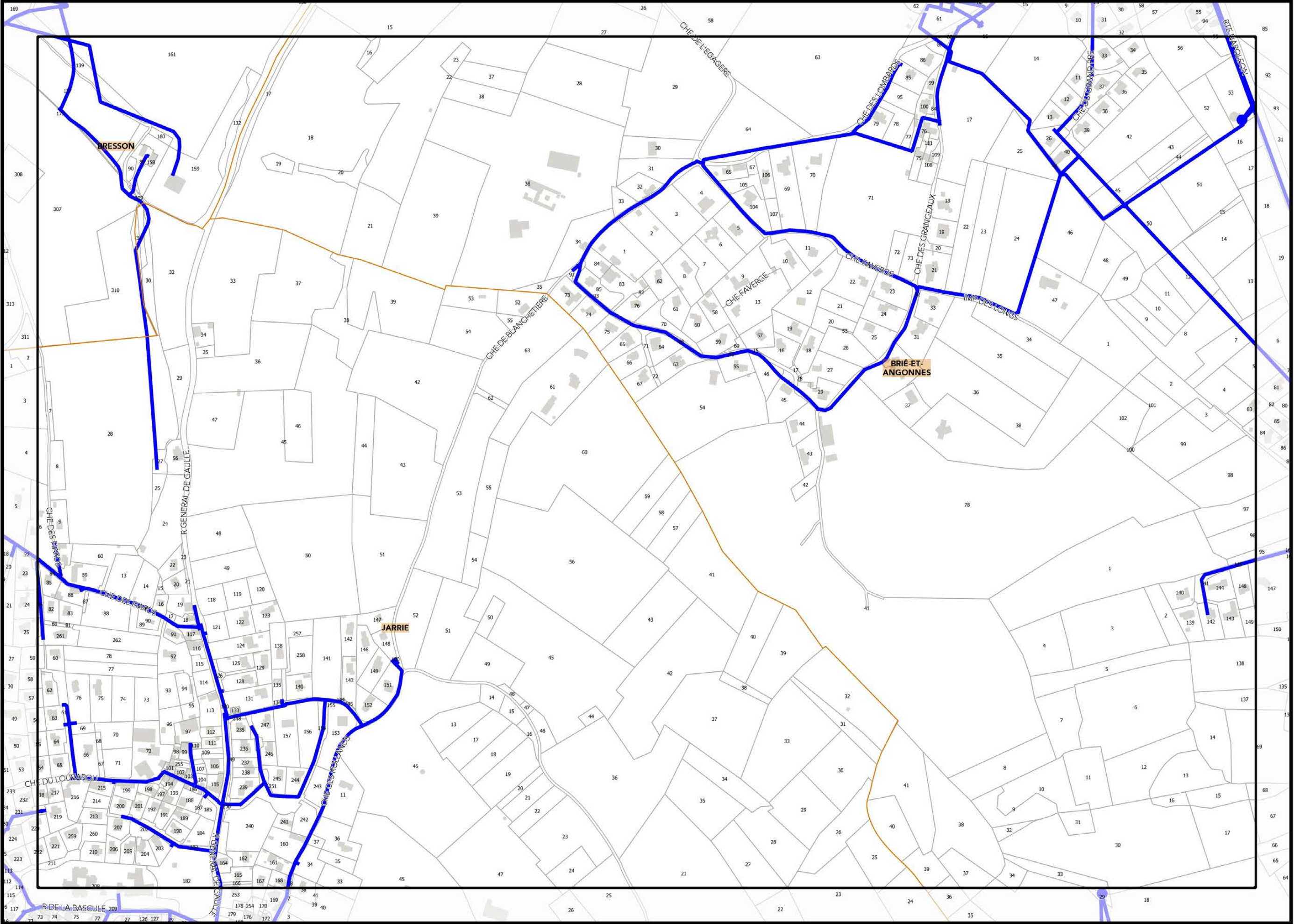
▼ J19 ▼

Légende: se référer aux premières pages de l'atlas

Sources :
@ DGFIP Cadastre 2016
@ DREAL Auvergne Rhône-Alpes

▼ I20 ▼





▲ I19 ▲

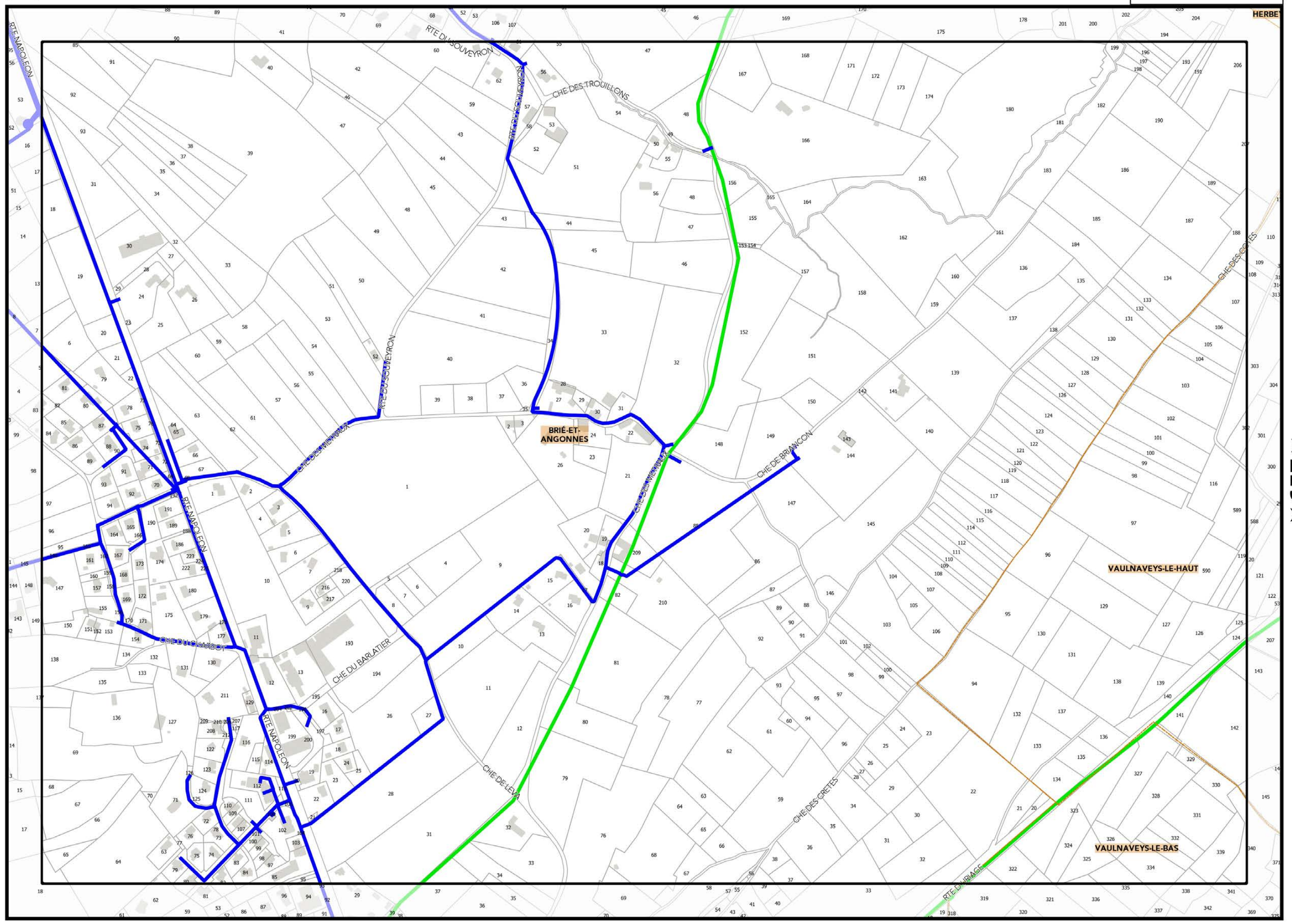
▲ K19 ▲

Légende: se référer aux premières pages de l'atlas

Sources :
 @ DGFIP Cadastre 2016
 @ DREAL Auvergne Rhône-Alpes

▼ J20 ▼





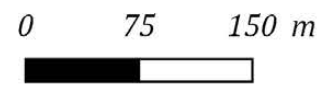
▲J19▲

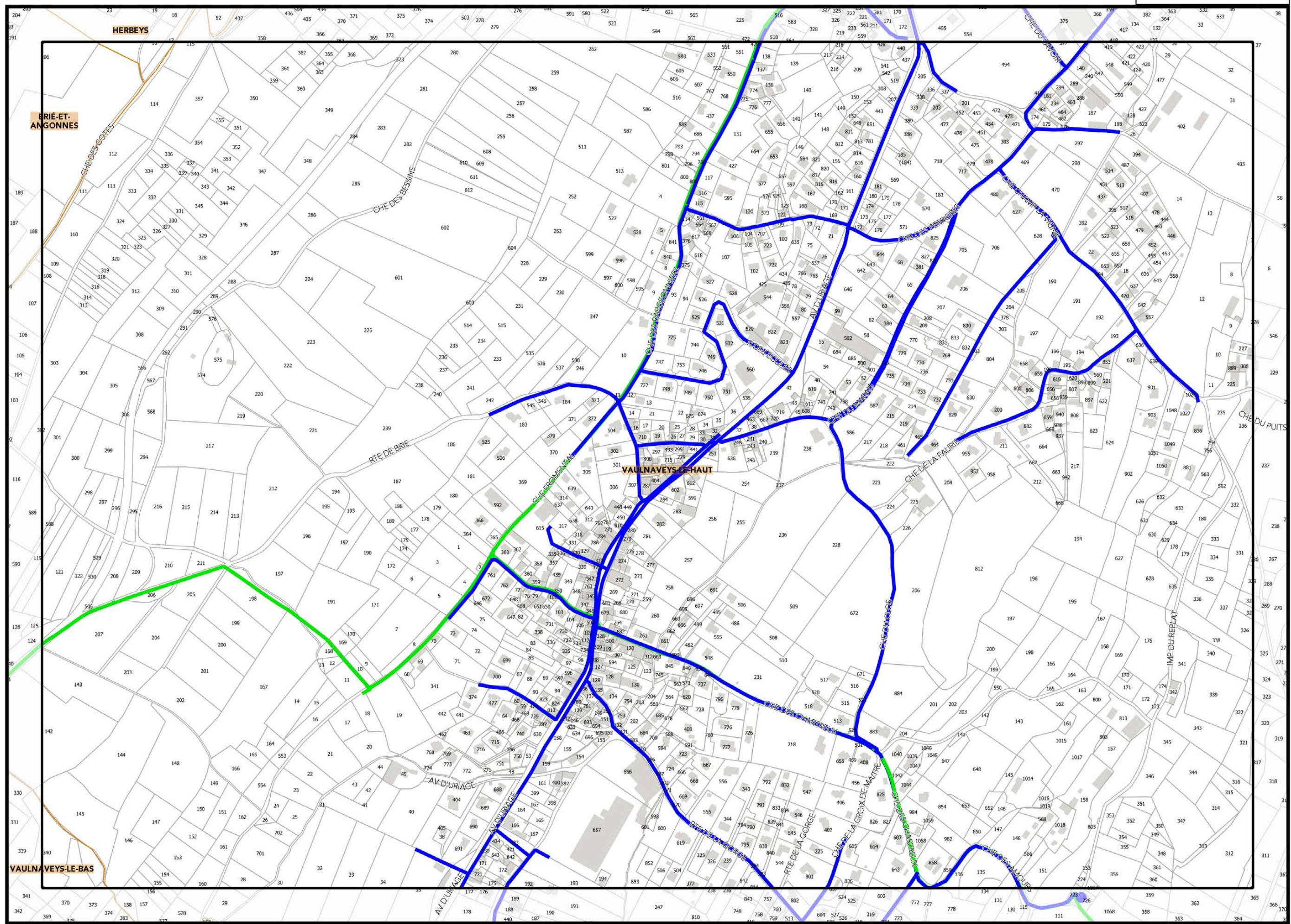
▼J19▼

▼K20▼

Légende: se référer aux premières pages de l'atlas

Sources :
@ DGFIP Cadastre 2016
@ DREAL Auvergne Rhône-Alpes

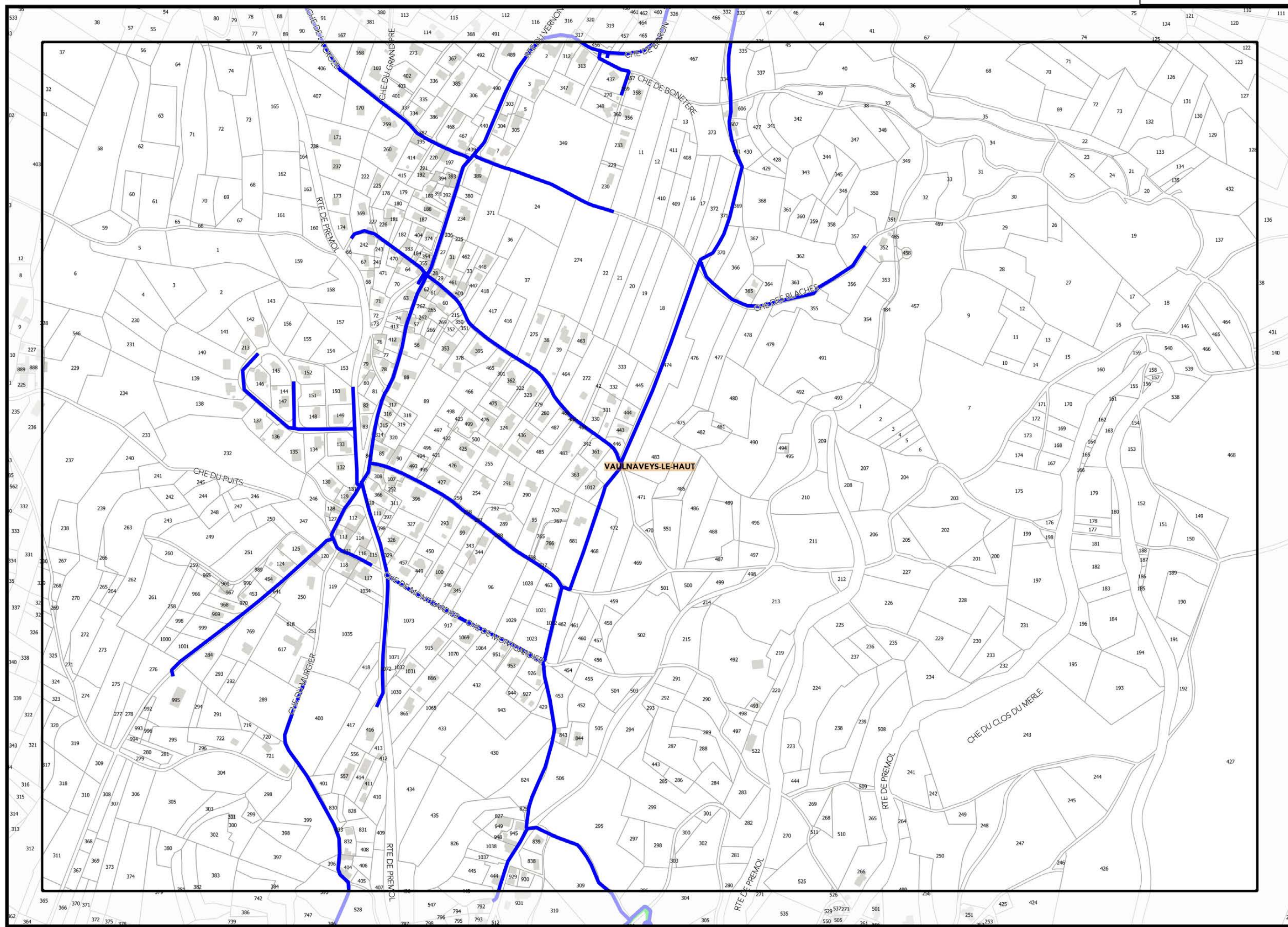




Légende: se référer aux premières pages de l'atlas

Sources :
@ DGFIP Cadastre 2016
@ DREAL Auvergne Rhône-Alpes

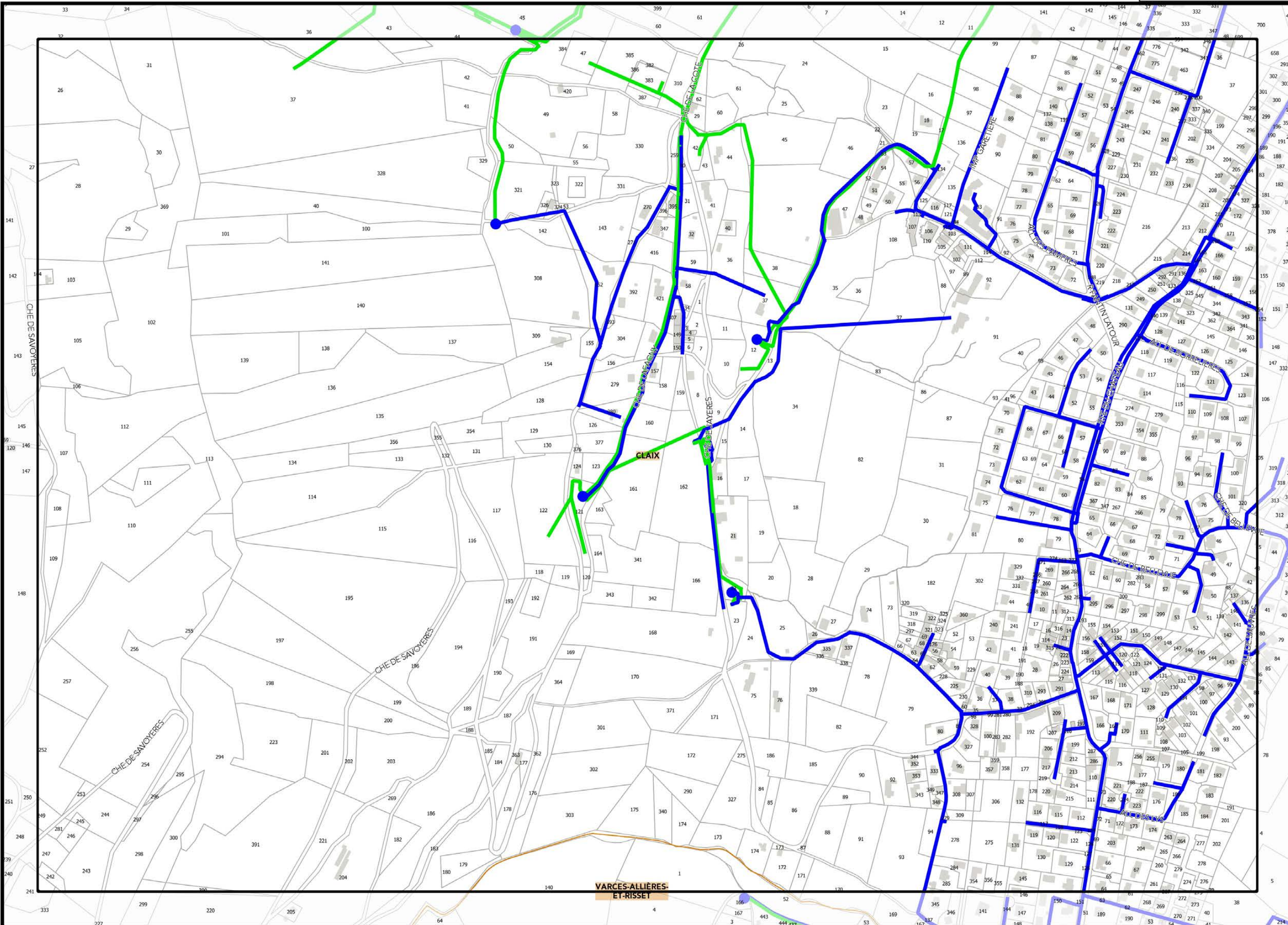




Légende: se référer aux premières pages de l'atlas

Sources :
@ DGFIP Cadastre 2016
@ DREAL Auvergne Rhône-Alpes





▲D20▲

▲F20▲

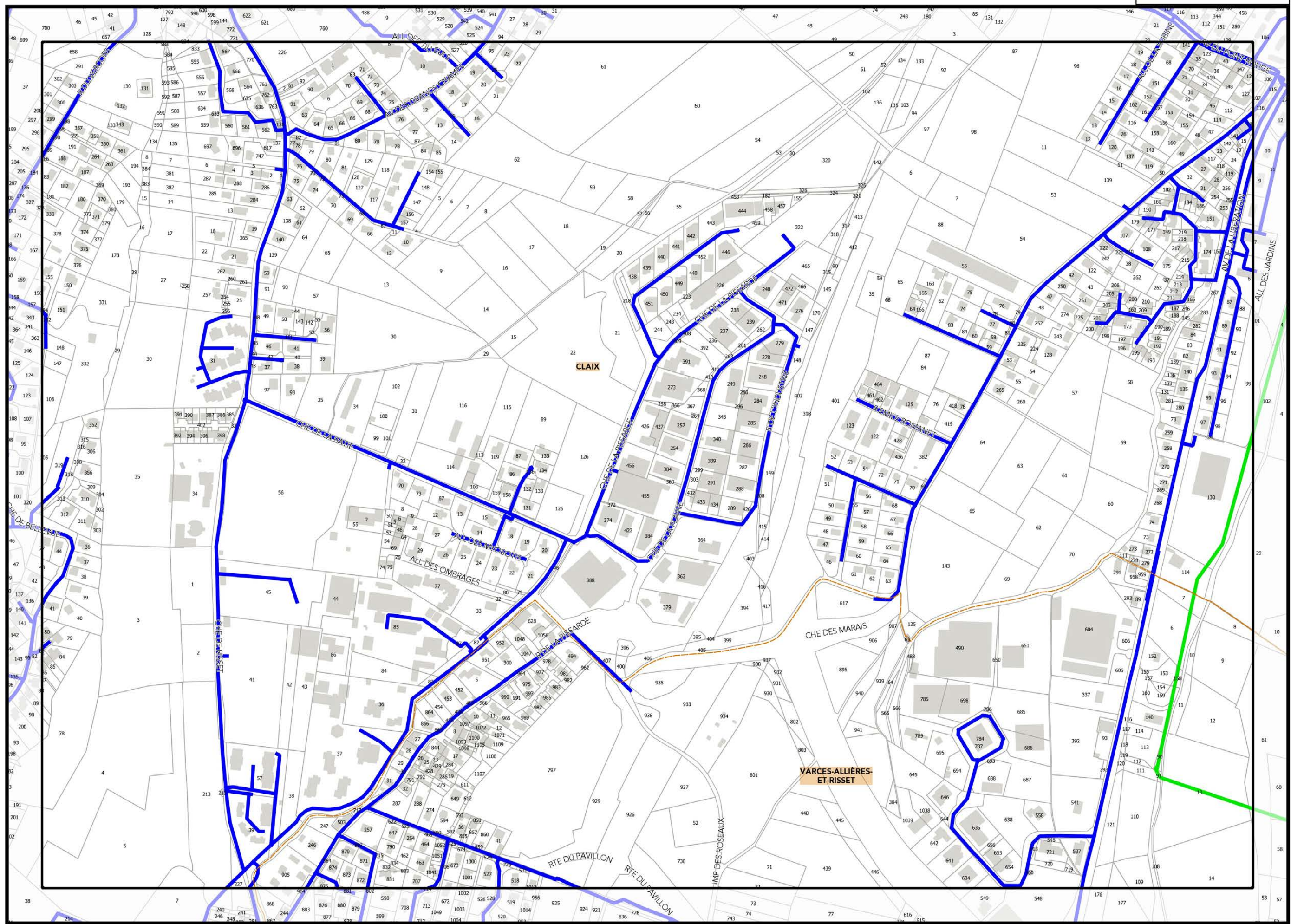
VARCÈS-ALLIÈRES-ET-RISSET

Légende: se référer aux premières pages de l'atlas

Sources :
@ DGFIP Cadastre 2016
@ DREAL Auvergne Rhône-Alpes

▼E21▼

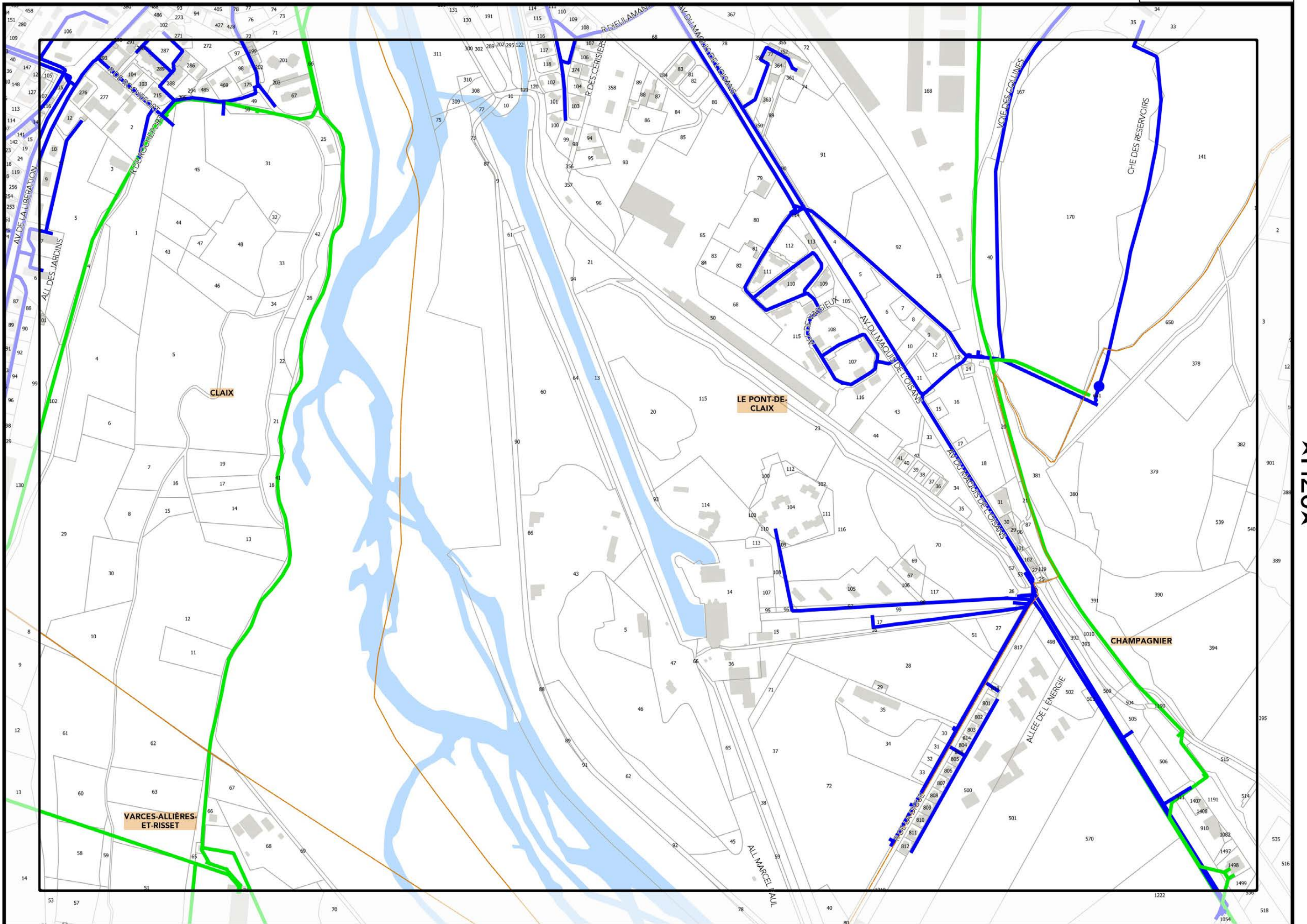




Légende: se référer aux premières pages de l'atlas


Sources :
@ DGFiP Cadastre 2016
@ DREAL Auvergne Rhône-Alpes

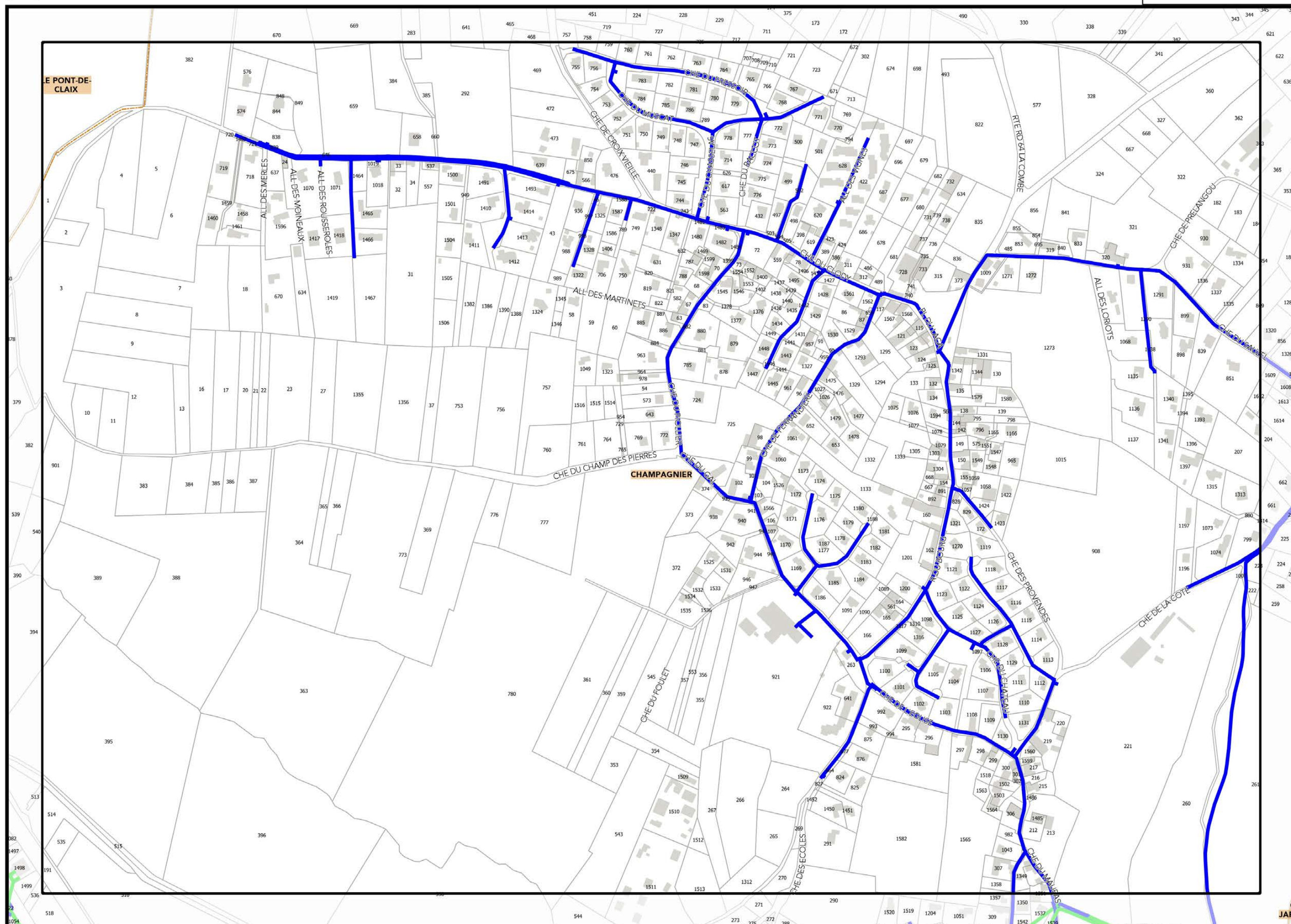




Légende: se référer aux premières pages de l'atlas

Sources :
@ DGFIP Cadastre 2016
@ DREAL Auvergne Rhône-Alpes



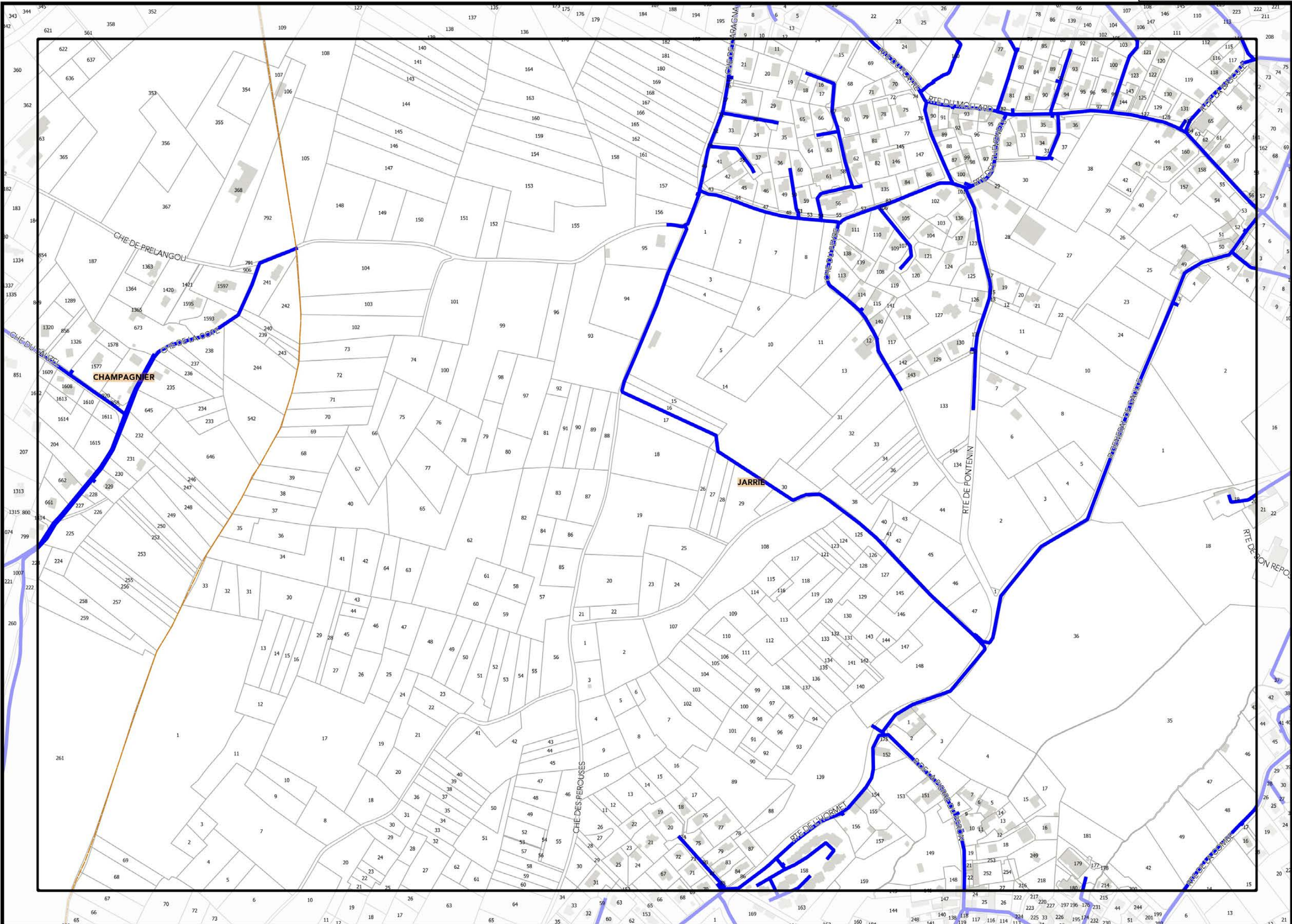


▲G20▲

▼O21▼

Légende: se référer aux premières pages de l'atlas

Sources :
@ DGFIP Cadastre 2016
@ DREAL Auvergne Rhône-Alpes



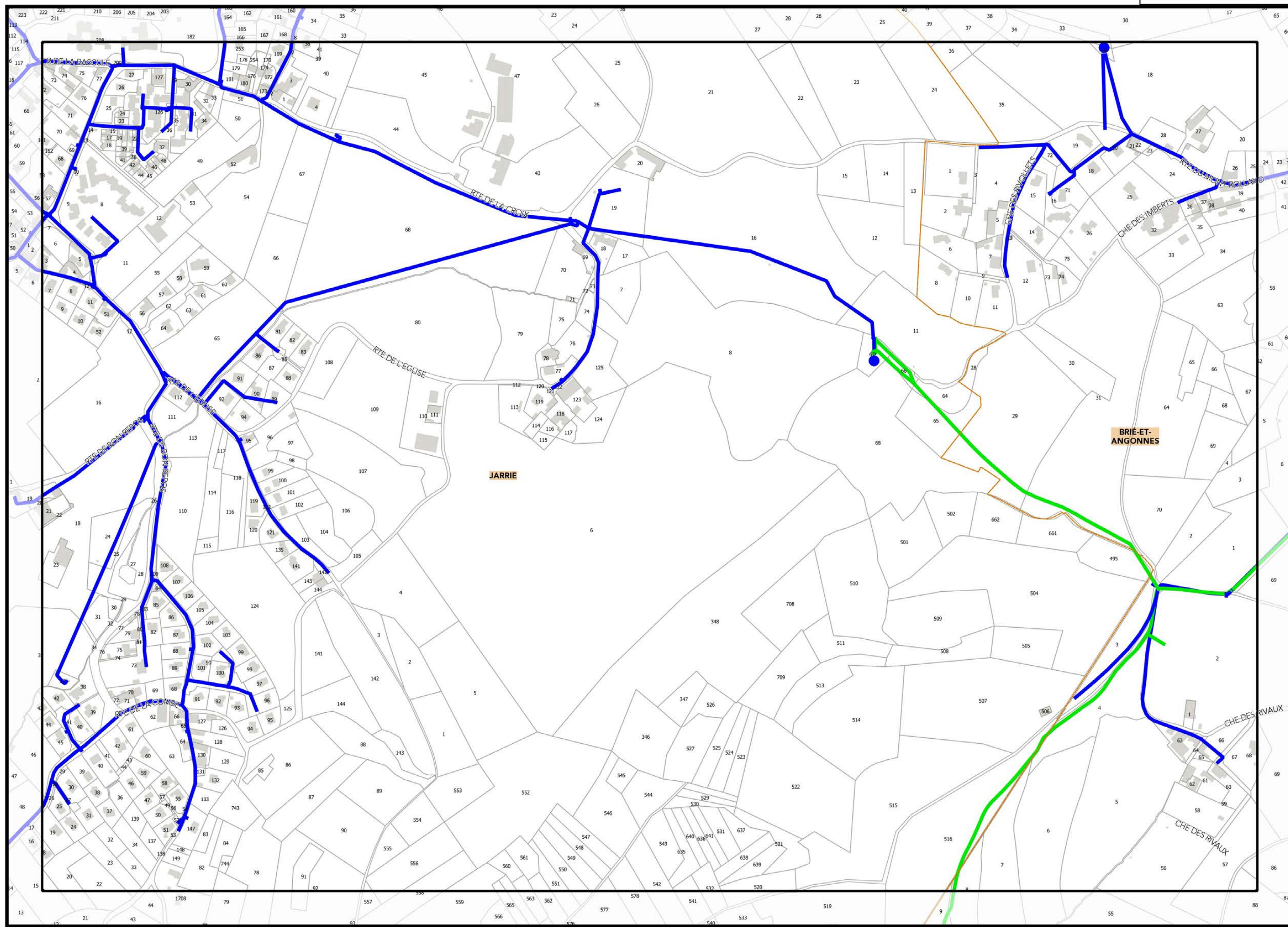
▲ H20 ▲

▲ J20 ▼

Légende: se référer aux premières pages de l'atlas

Sources :
 @ DGFIP Cadastre 2016
 @ DREAL Auvergne Rhône-Alpes

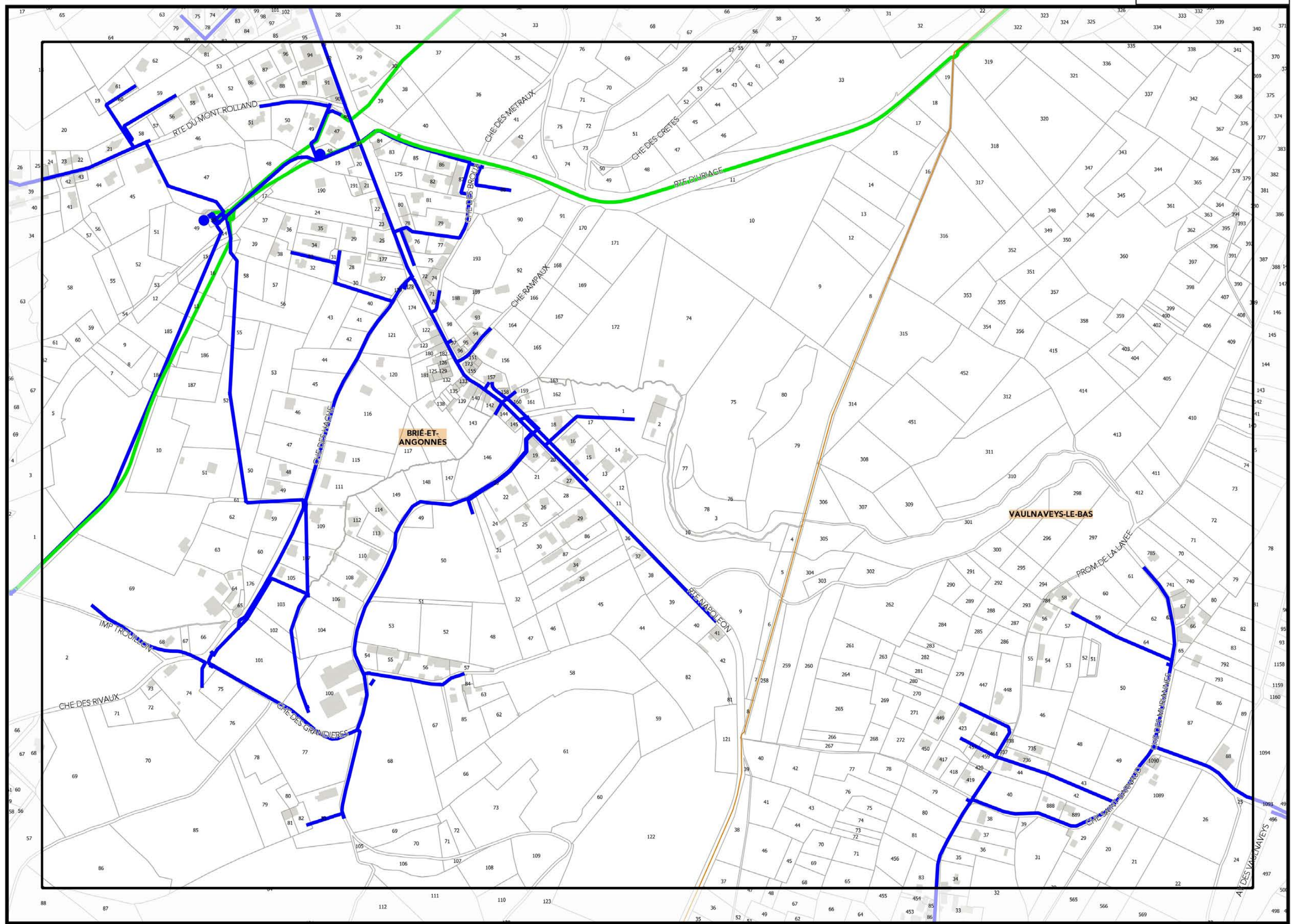




Légende: se référer aux premières pages de l'atlas

Sources :
@ DGFIP Cadastre 2016
@ DREAL Auvergne Rhône-Alpes

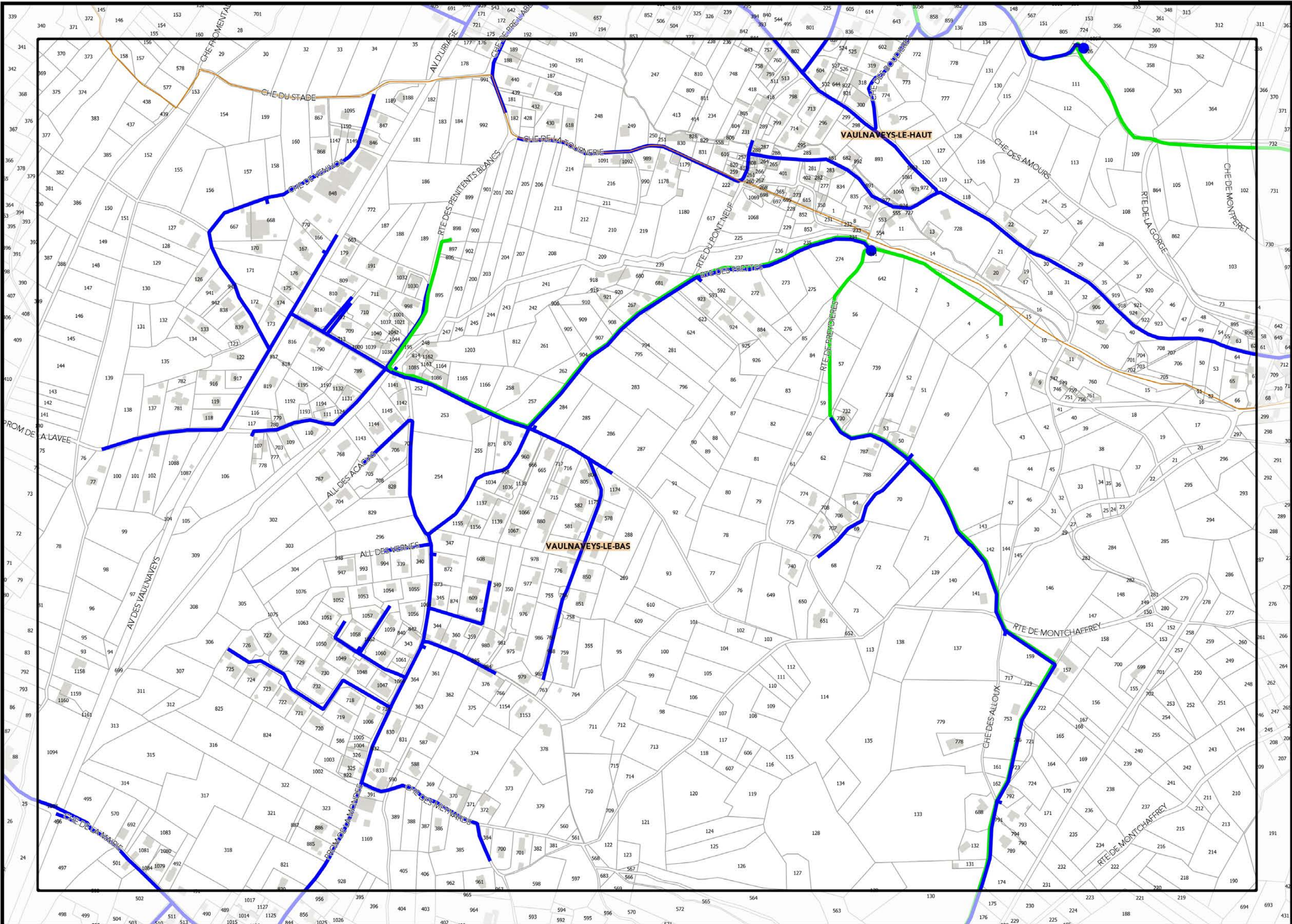




Légende: se référer aux premières pages de l'atlas

Sources :
@ DGFIP Cadastre 2016
@ DREAL Auvergne Rhône-Alpes

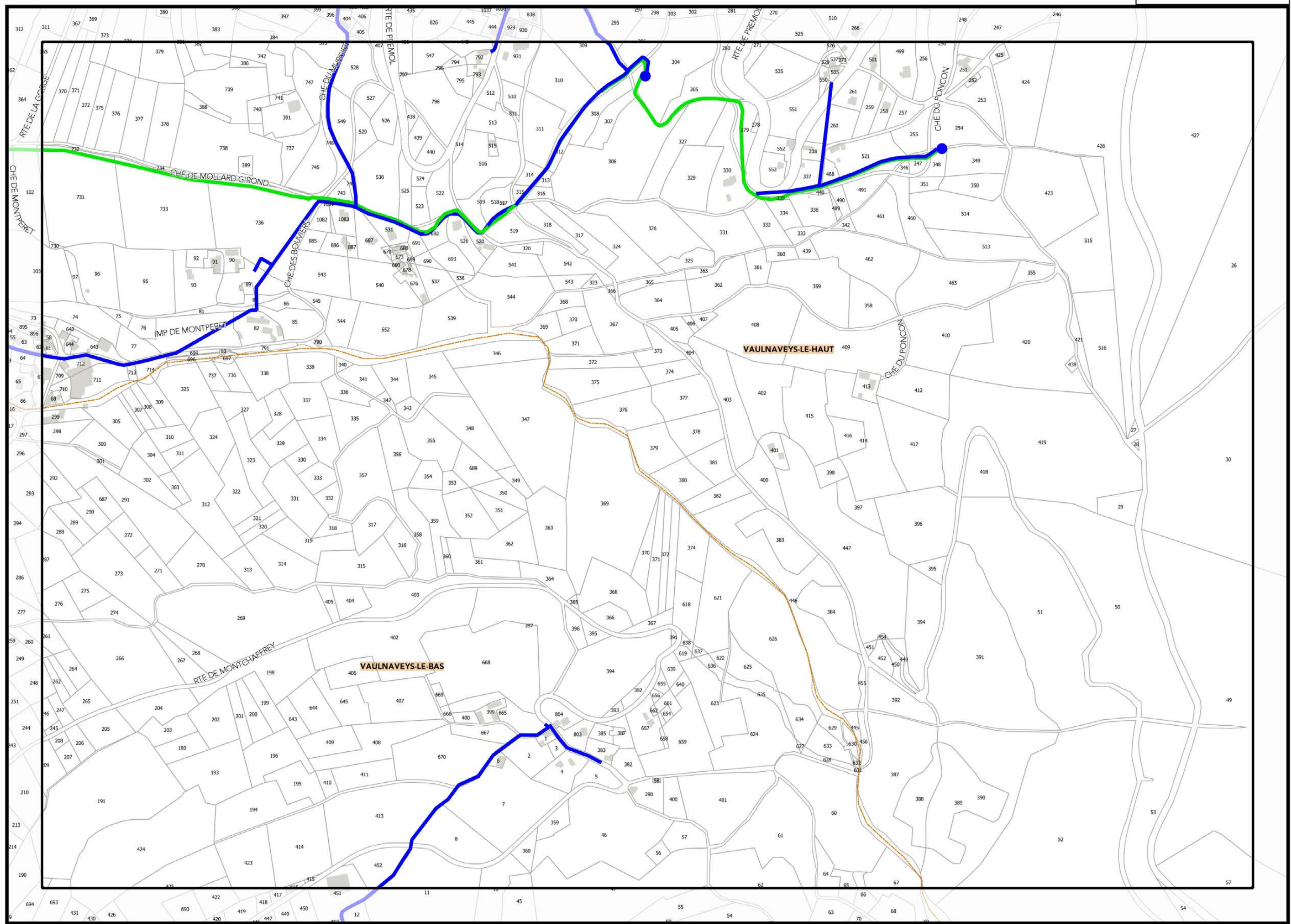




Légende: se référer aux premières pages de l'atlas

Sources :
@ DGFIP Cadastre 2016
@ DREAL Auvergne Rhône-Alpes





▲L20▲

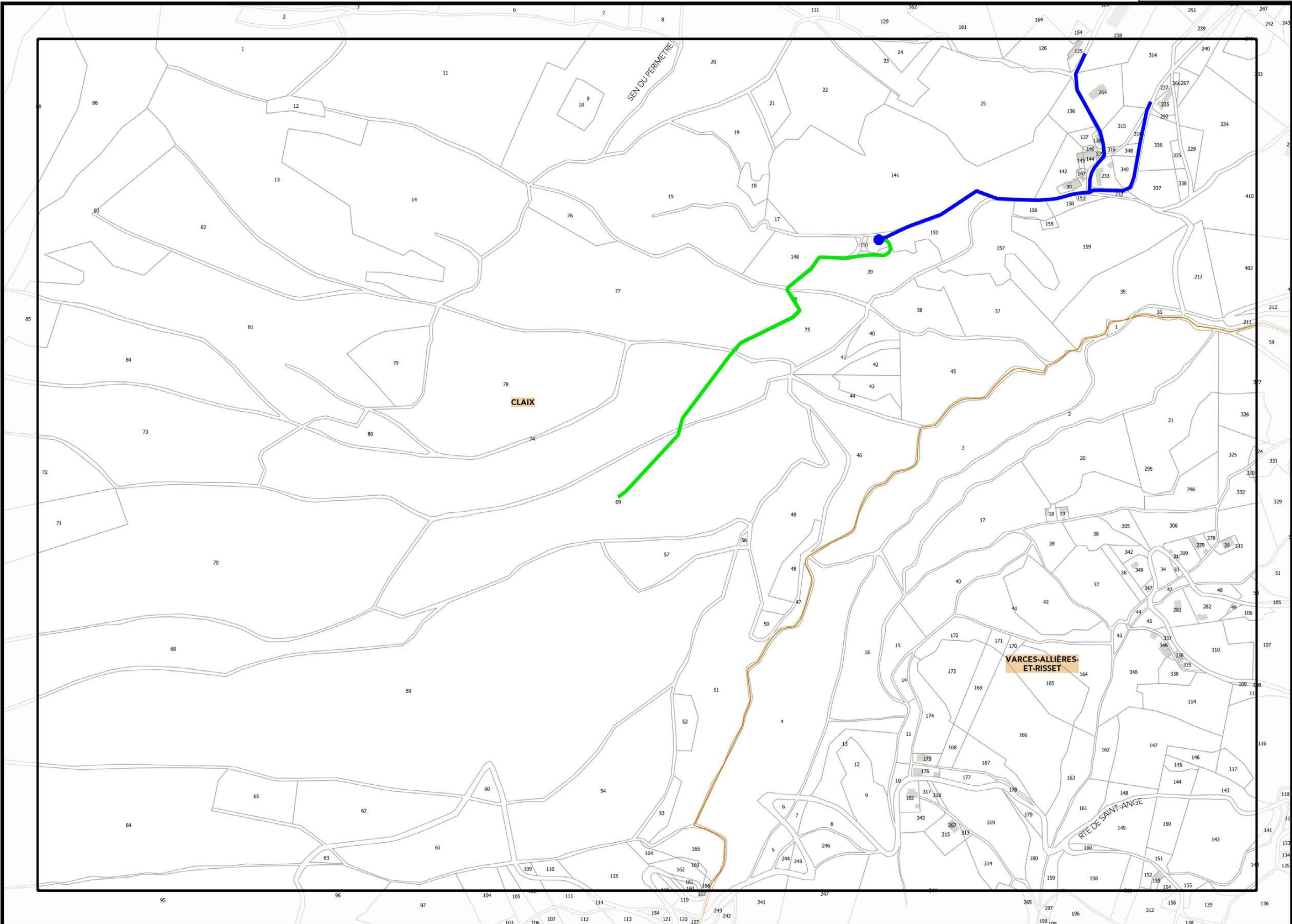
▼O20▼

Légende: se référer aux premières pages de l'atlas

Sources :
 @ DGFIP Cadastre 2016
 @ DREAL Auvergne Rhône-Alpes

▼M21▼





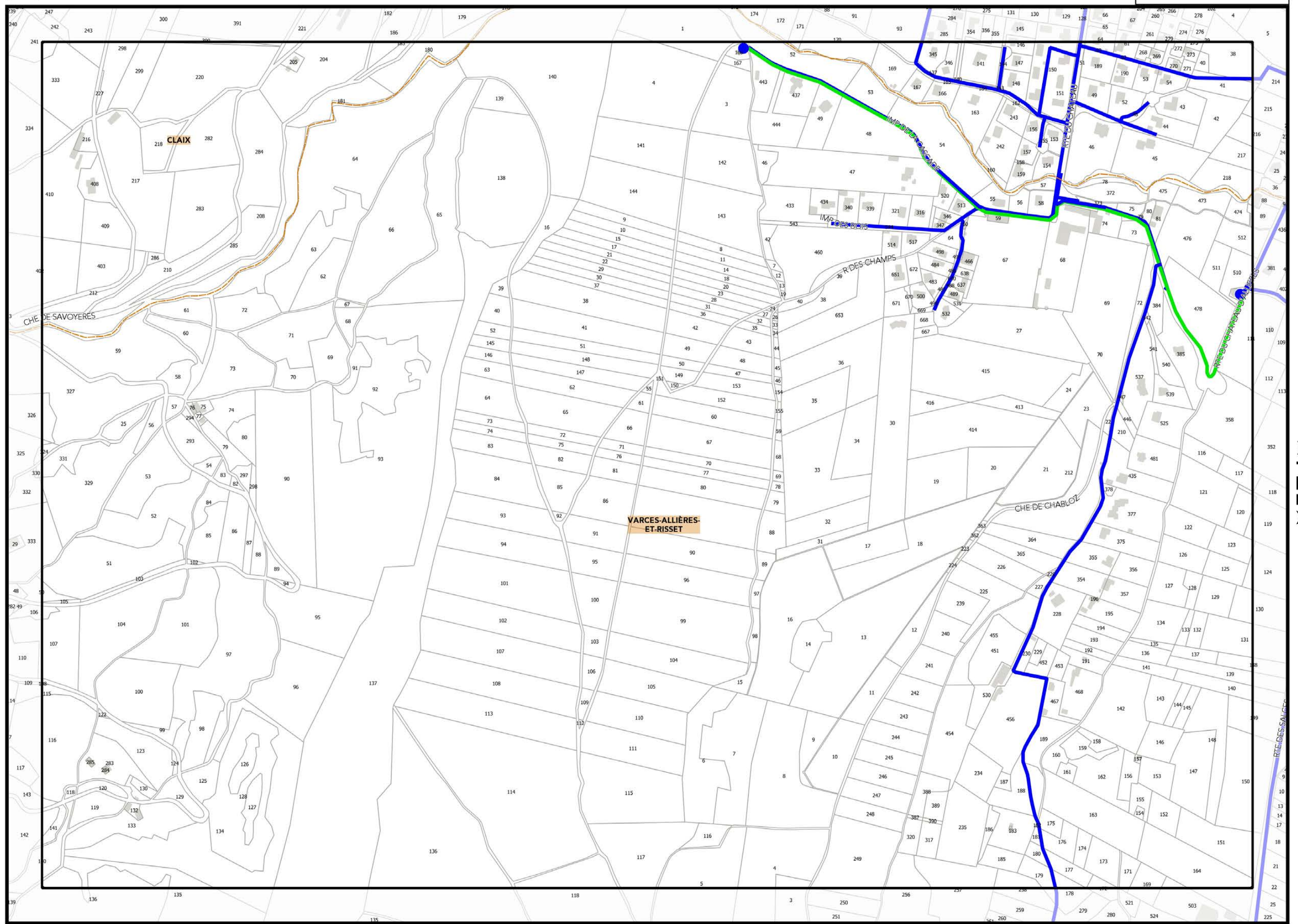
▲C21▲

▲E21▲

Légende: se référer aux premières pages de l'atlas

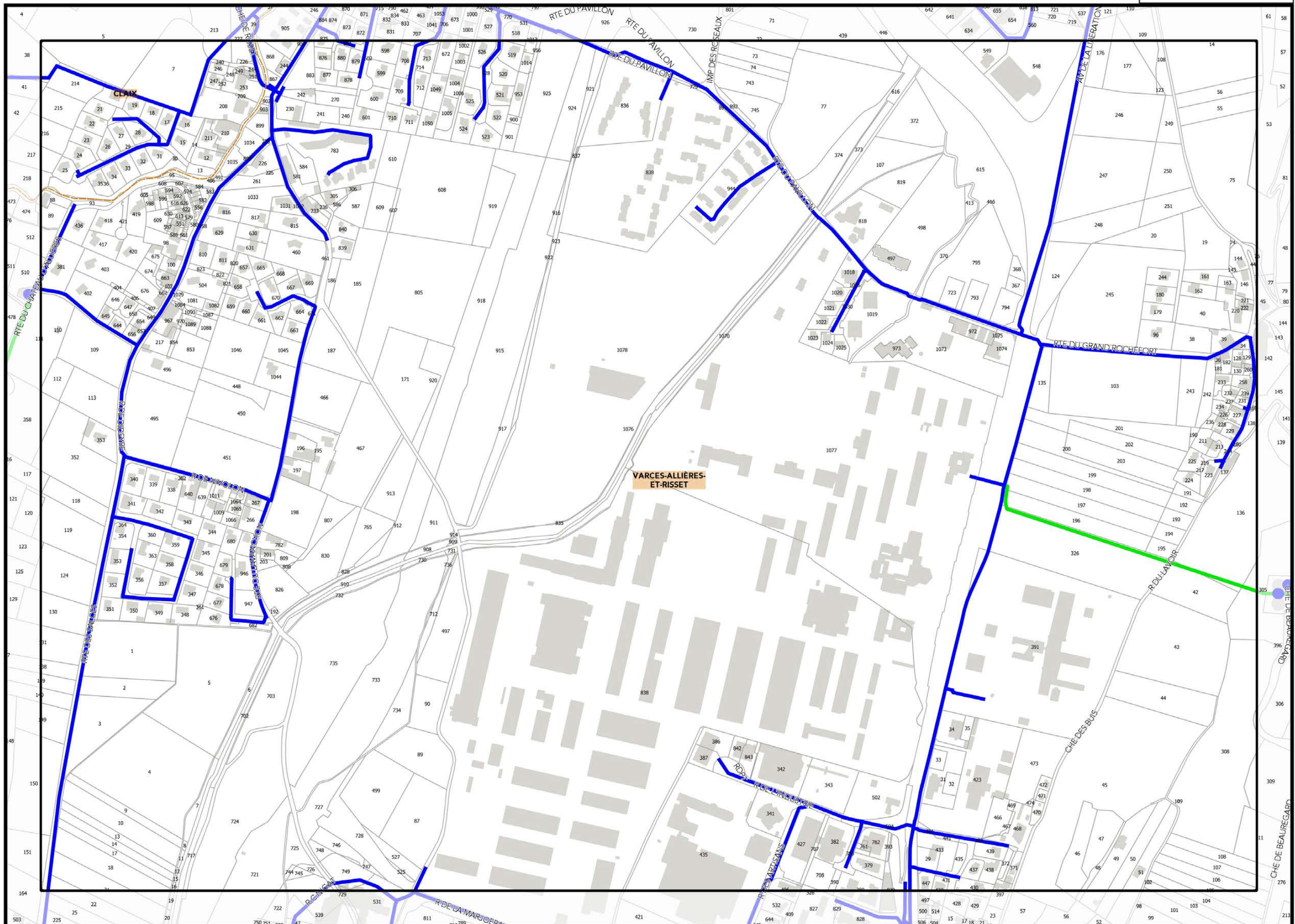
Sources :
@ DGFIP Cadastre 2016
@ DREAL Auvergne Rhône-Alpes





▲ D21 ▲

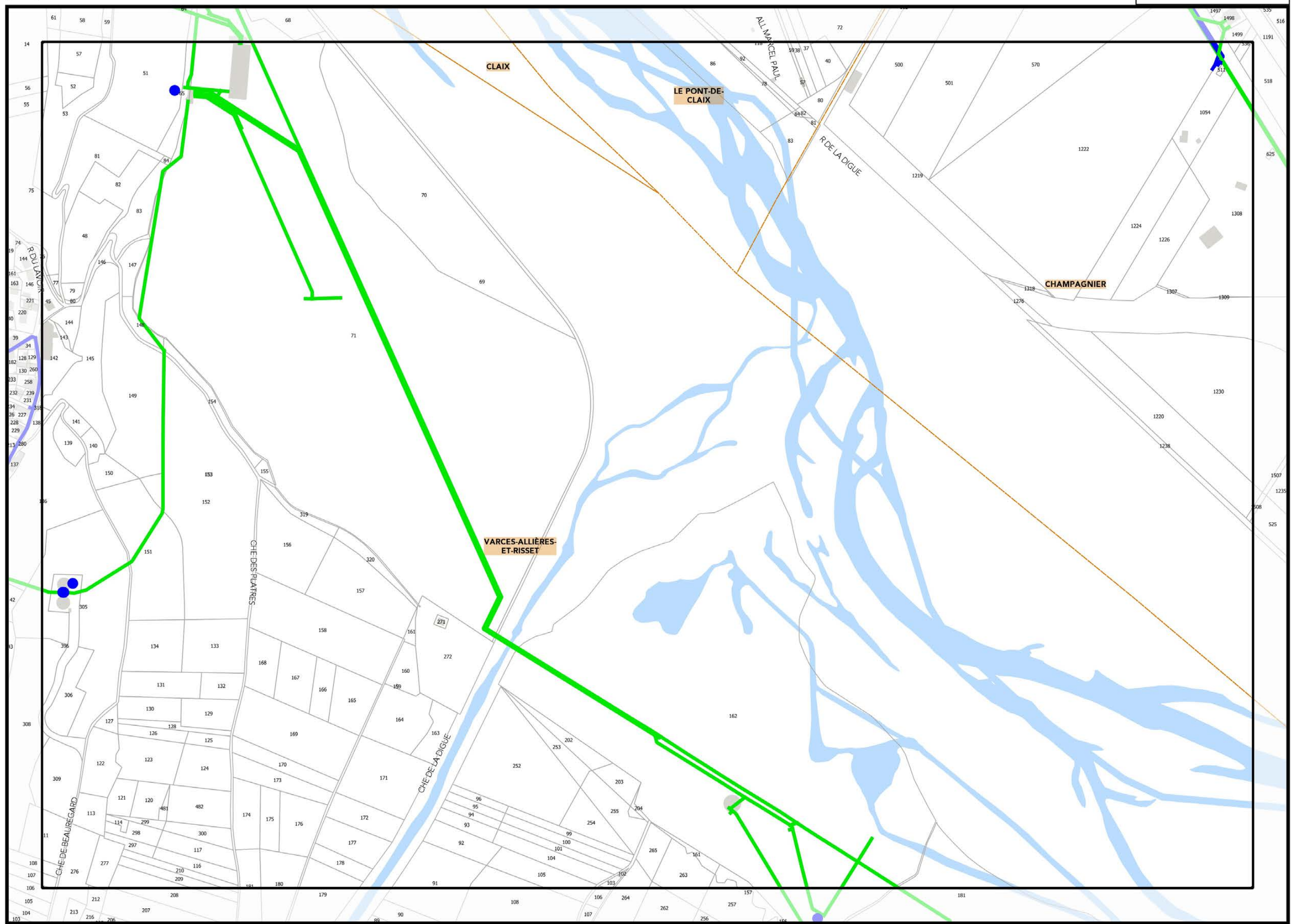
▲ F21 ▲



▲ E21 ▲

▲ G21 ▲

Sources :
 @ DGFiP Cadastre 2016
 @ DREAL Auvergne Rhône-Alpes



▲F21▲

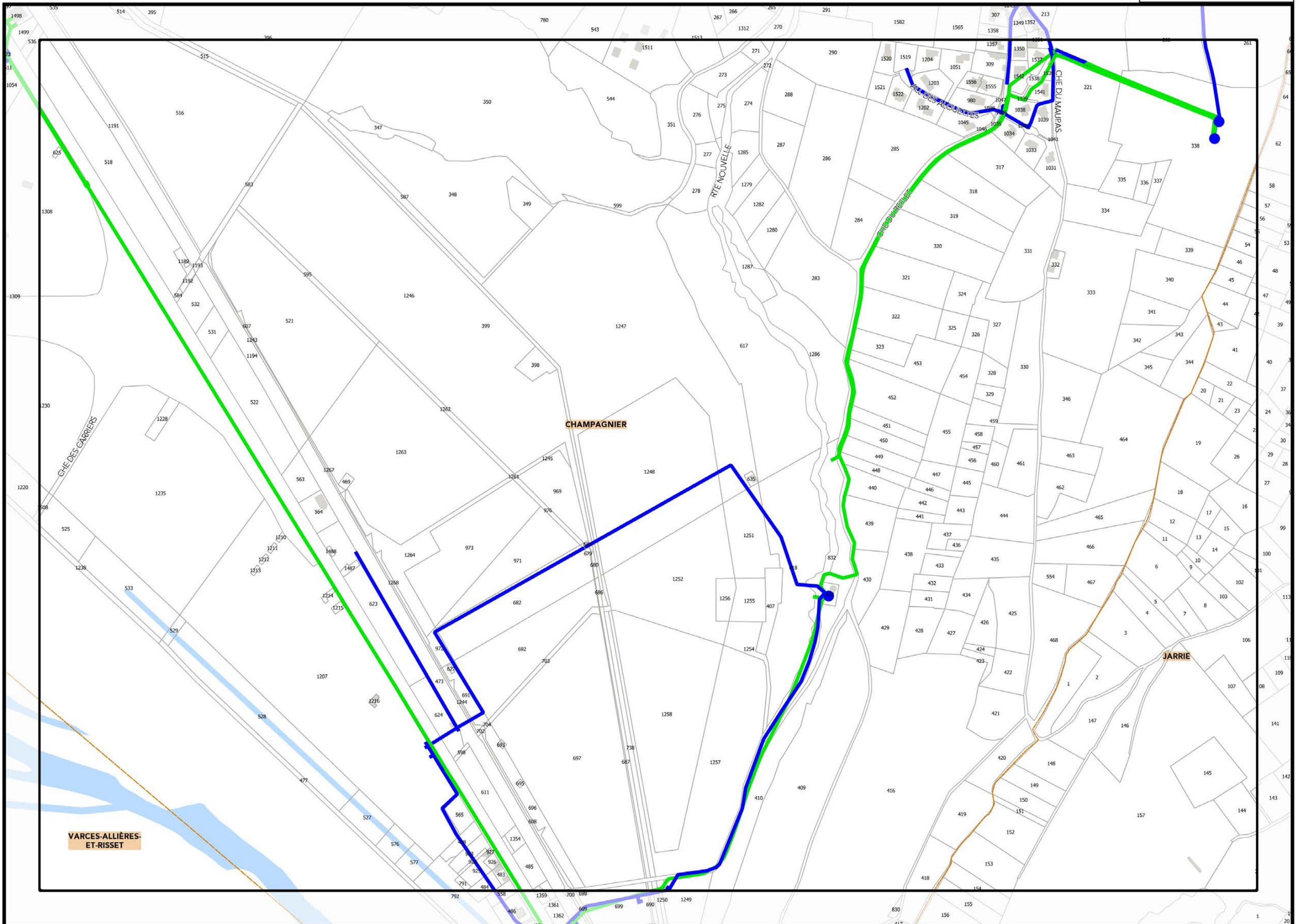
▲H21▲

Légende: se référer aux premières pages de l'atlas

Sources :
 @ DGFIP Cadastre 2016
 @ DREAL Auvergne Rhône-Alpes

▼G22▼

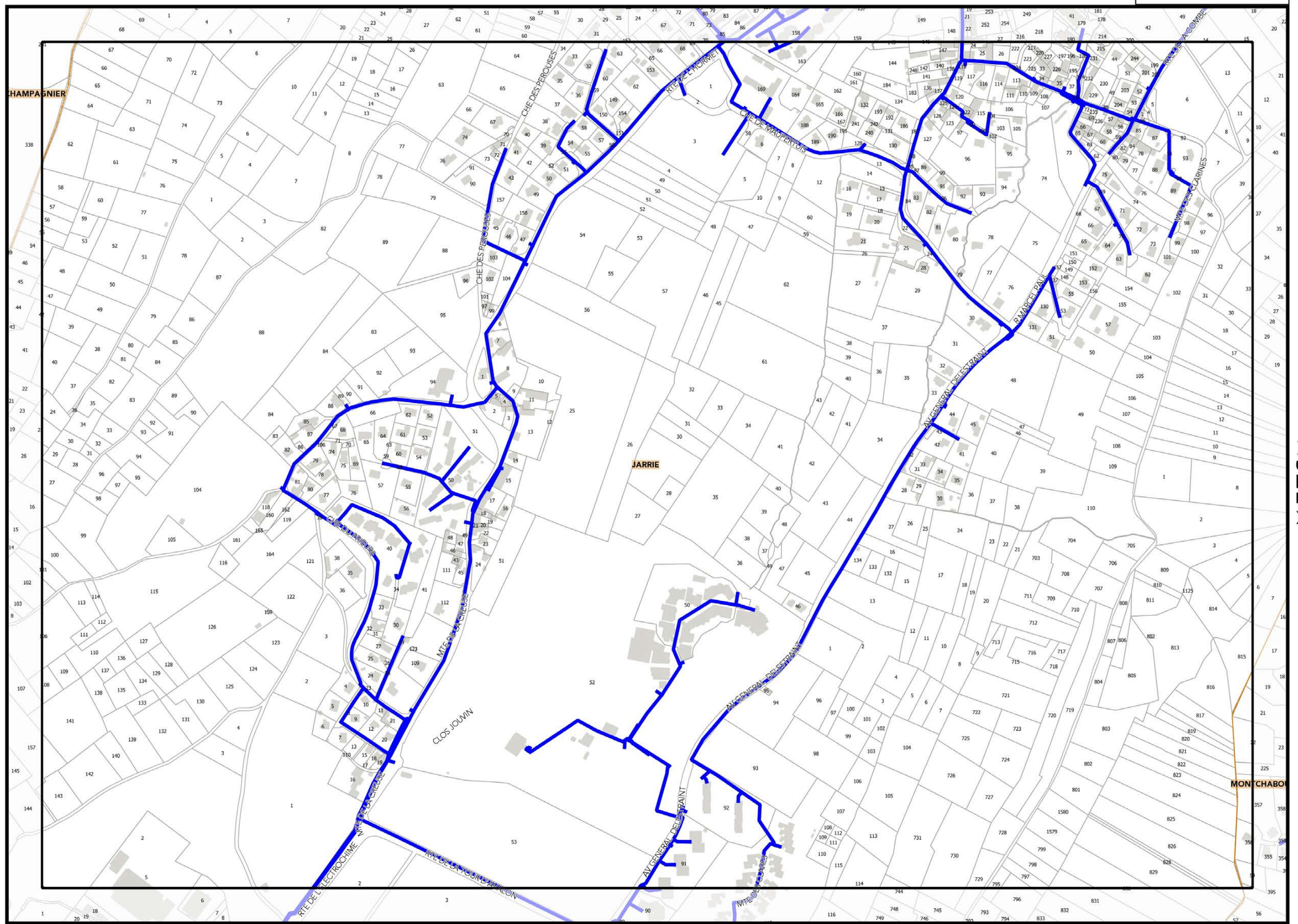




Légende: se référer aux premières pages de l'atlas

Sources :
@ DGFIP Cadastre 2016
@ DREAL Auvergne Rhône-Alpes





▲ H21 ▲

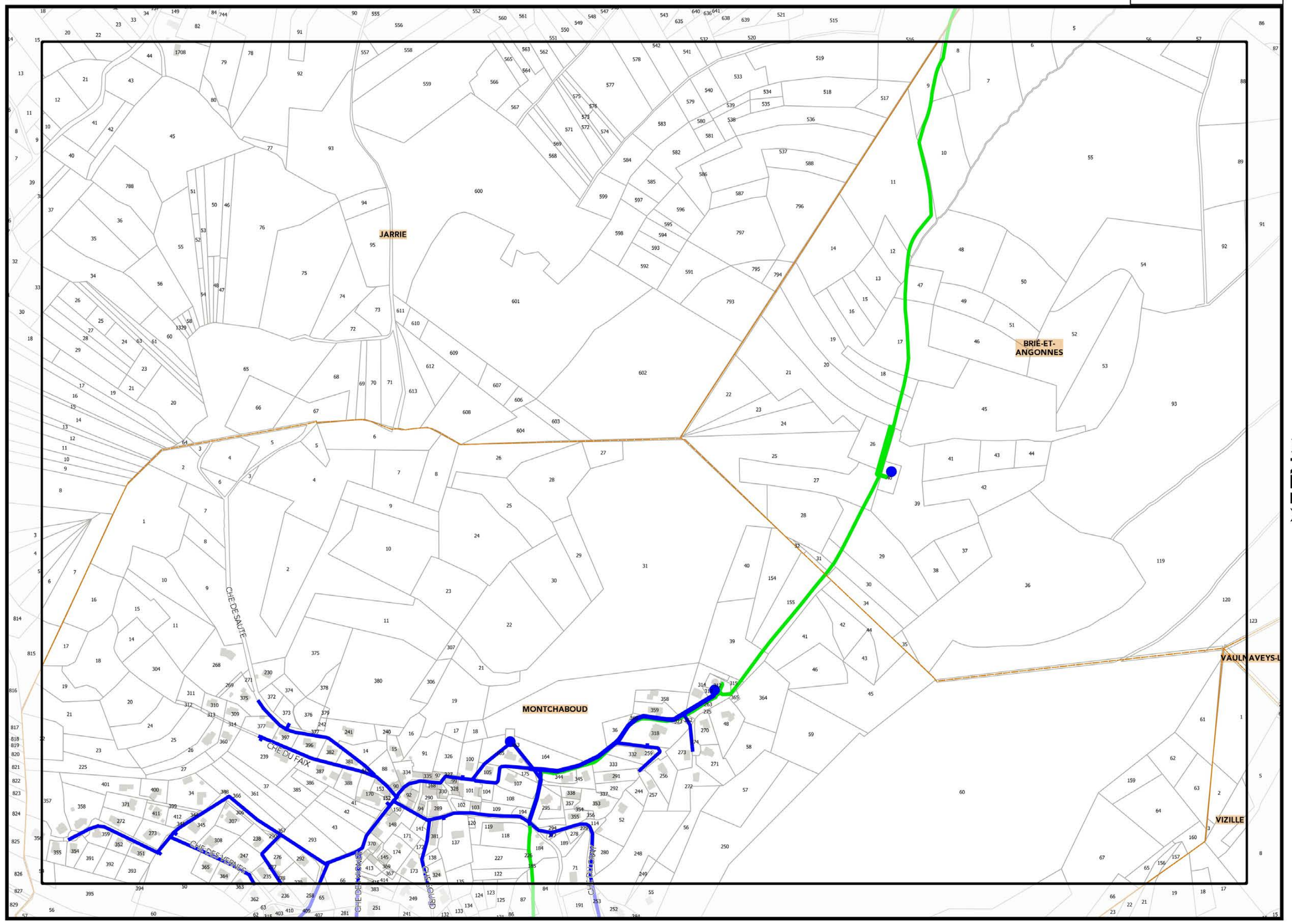
▲ I21 ▲

Sources :
 @ DGFIP Cadastre 2016
 @ DREAL Auvergne Rhône-Alpes

▼ I22 ▼



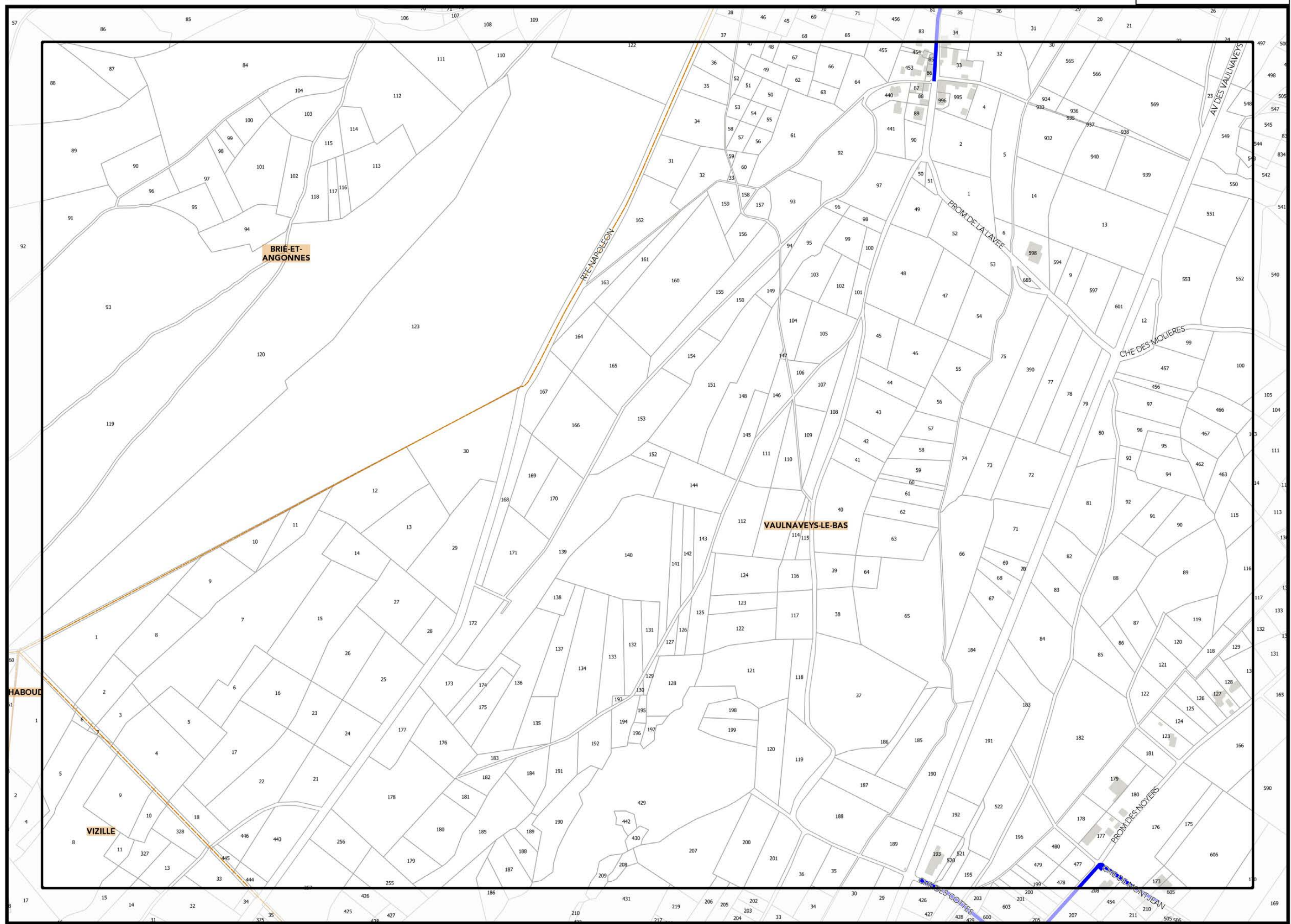
Légende: se référer aux premières pages de l'atlas



Légende: se référer aux premières pages de l'atlas

Sources :
 @ DGFIP Cadastre 2016
 @ DREAL Auvergne Rhône-Alpes





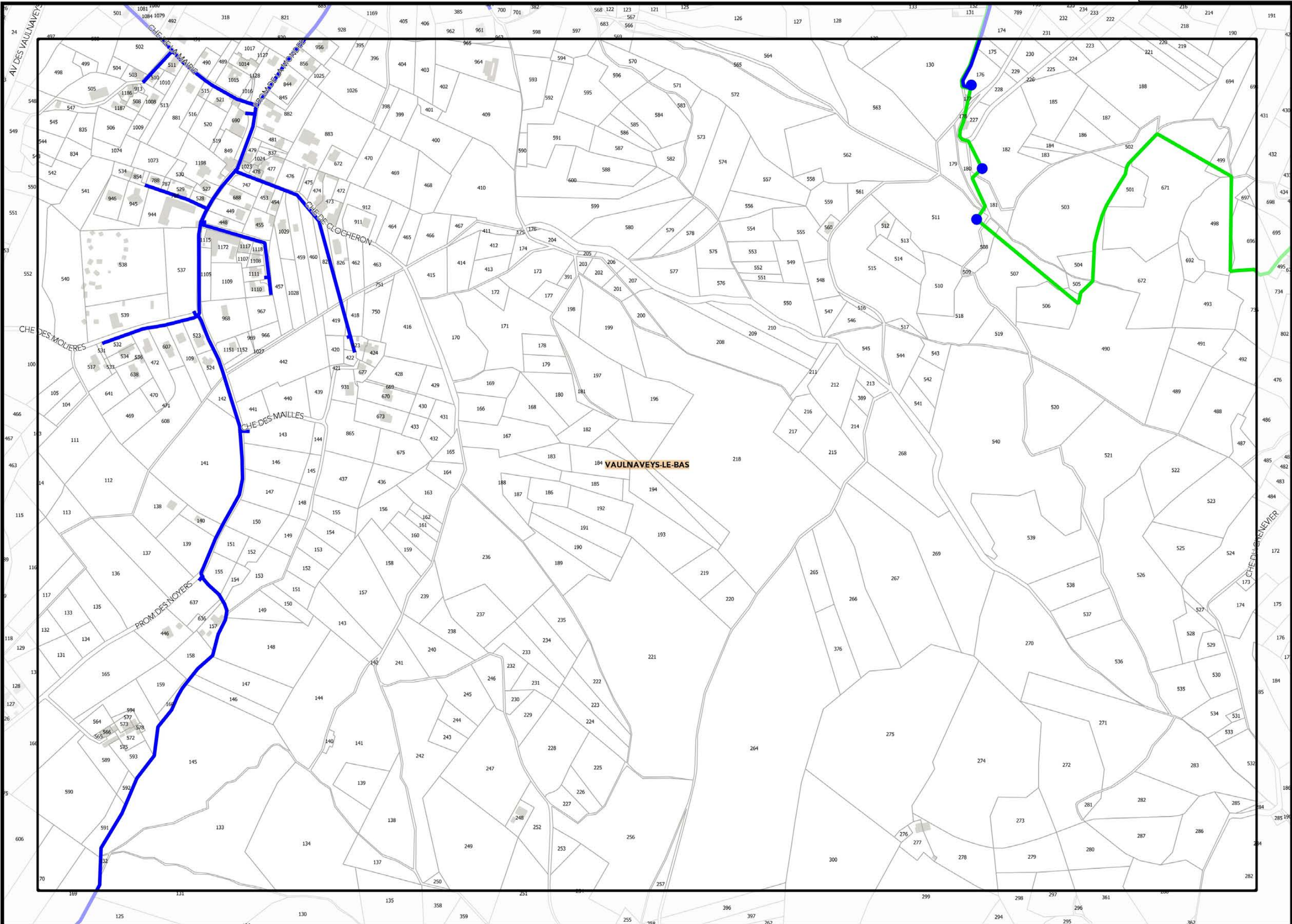
▲J21▲

▲J21▲

Légende: se référer aux premières pages de l'atlas

Sources :
@ DGFIP Cadastre 2016
@ DREAL Auvergne Rhône-Alpes





▲ K21 ▲

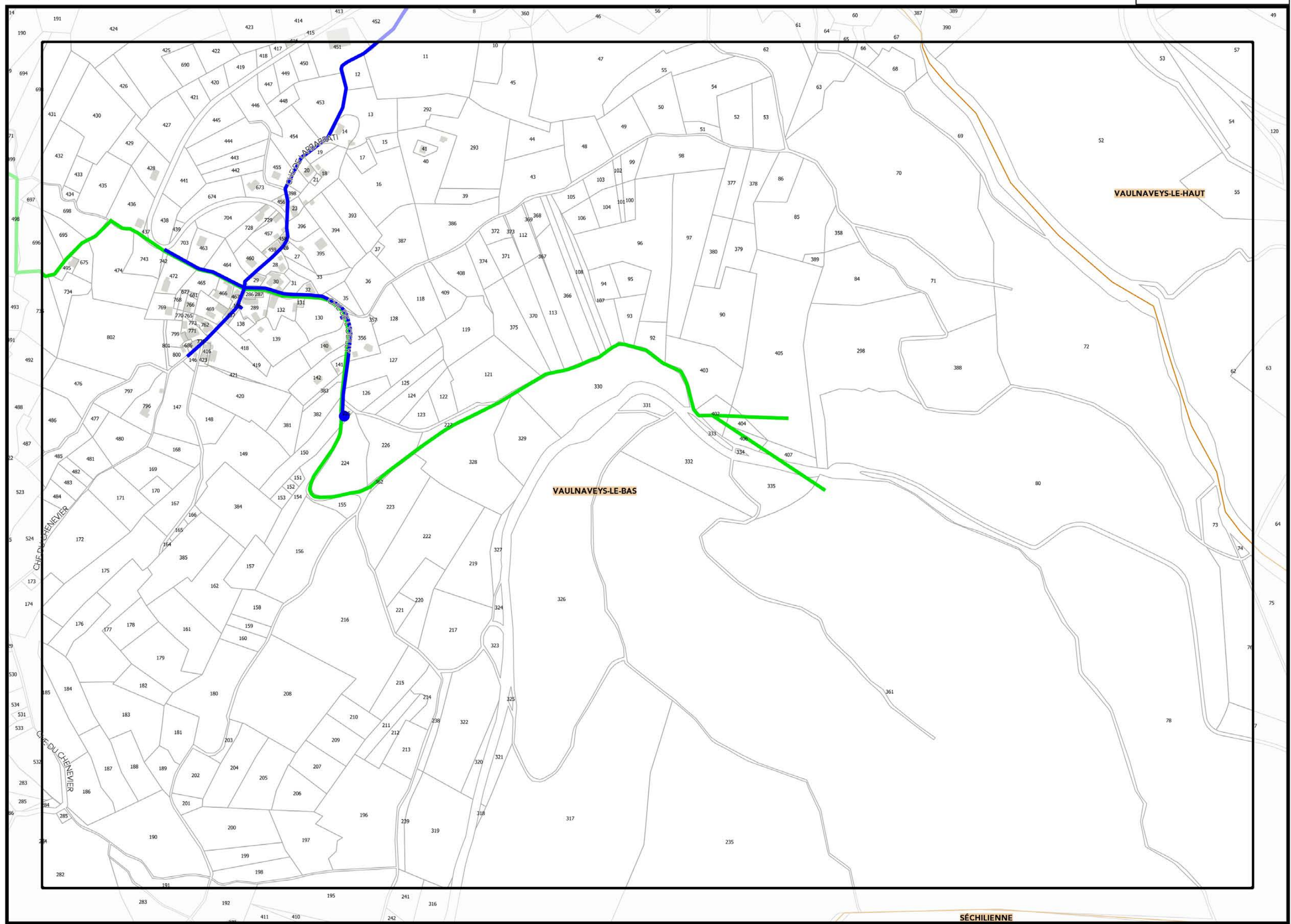
▲ M21 ▲

Sources :
 @ DGFIP Cadastre 2016
 @ DREAL Auvergne Rhône-Alpes

▼ L22 ▼



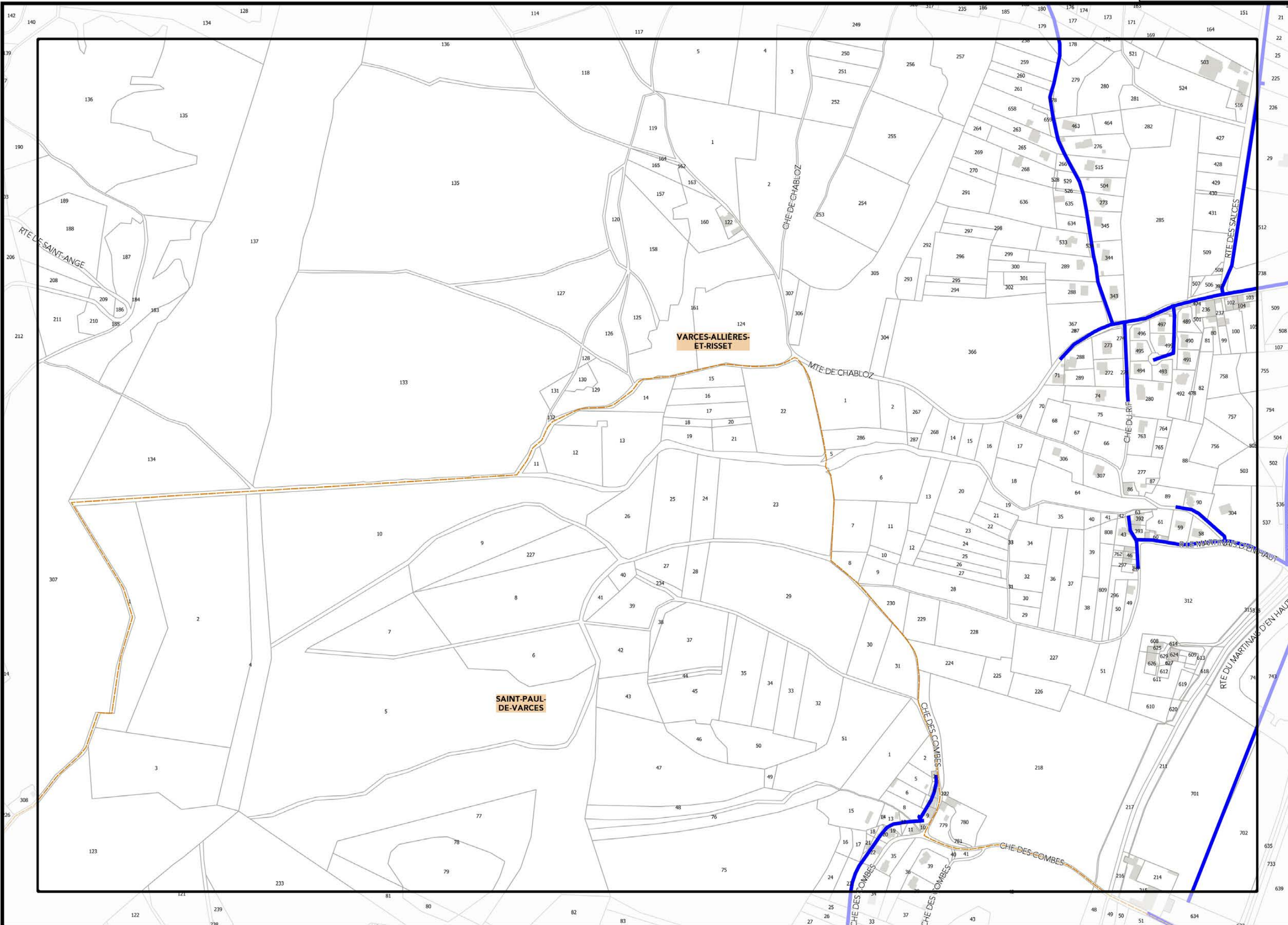
Légende: se référer aux premières pages de l'atlas



Légende: se référer aux premières pages de l'atlas

Sources :
@ DGFIP Cadastre 2016
@ DREAL Auvergne Rhône-Alpes





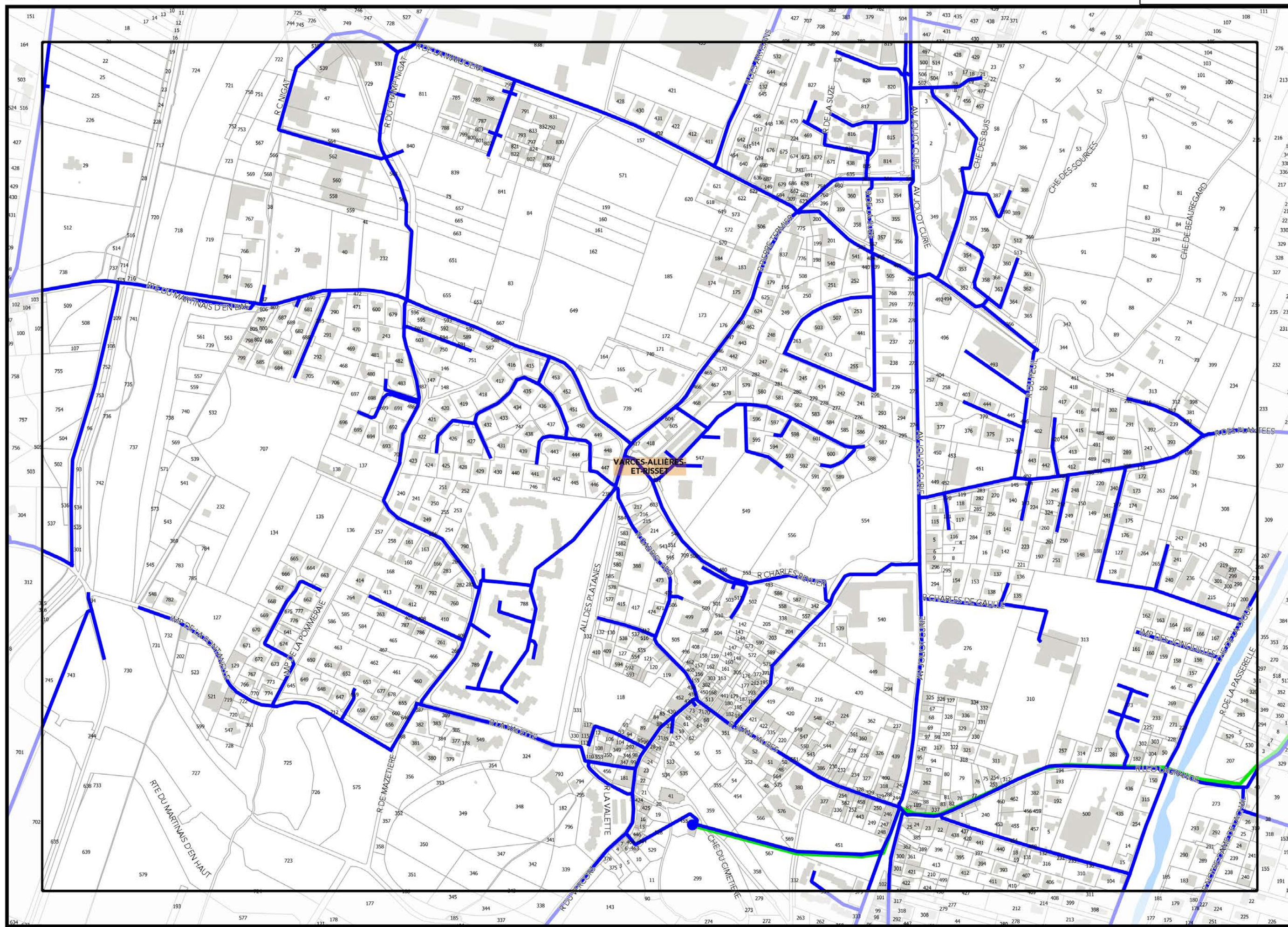
▲D22▲

▲F22▲

Légende: se référer aux premières pages de l'atlas

Sources :
@ DGFIP Cadastre 2016
@ DREAL Auvergne Rhône-Alpes





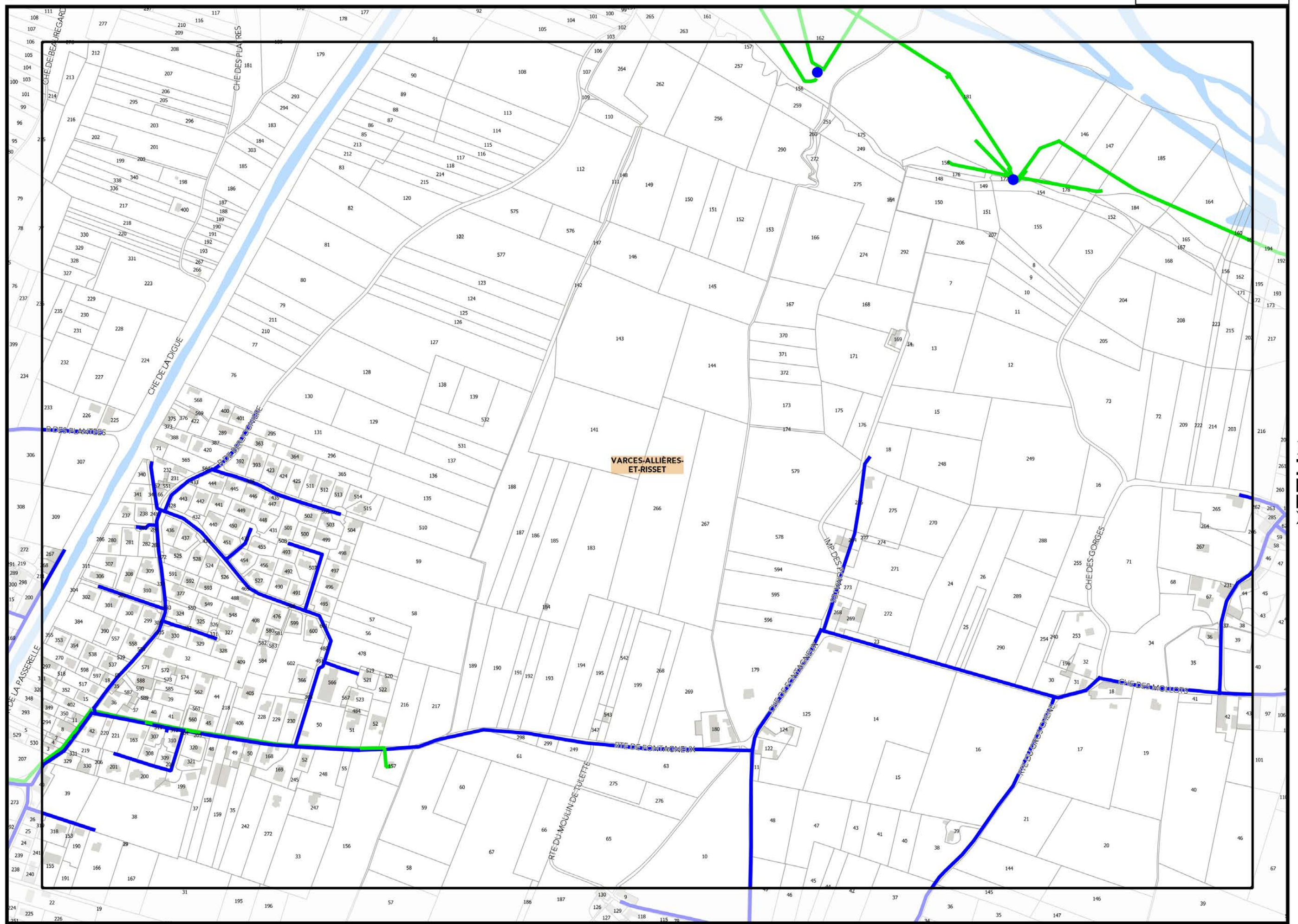
▲ E22 ▲

▲ G22 ▲

Légende: se référer aux premières pages de l'atlas

Sources :
@ DGFIP Cadastre 2016
@ DREAL Auvergne Rhône-Alpes





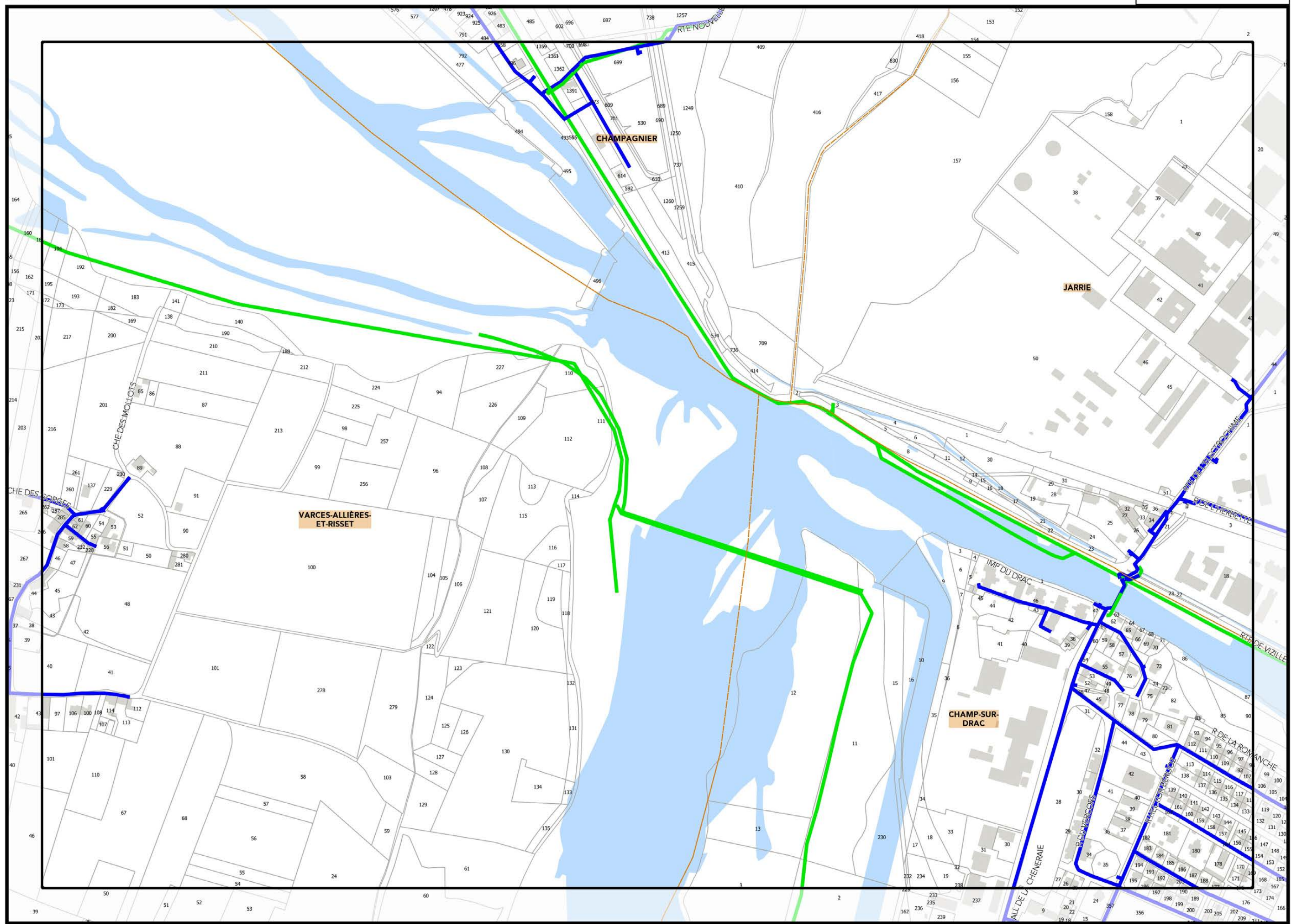
▲F22▲

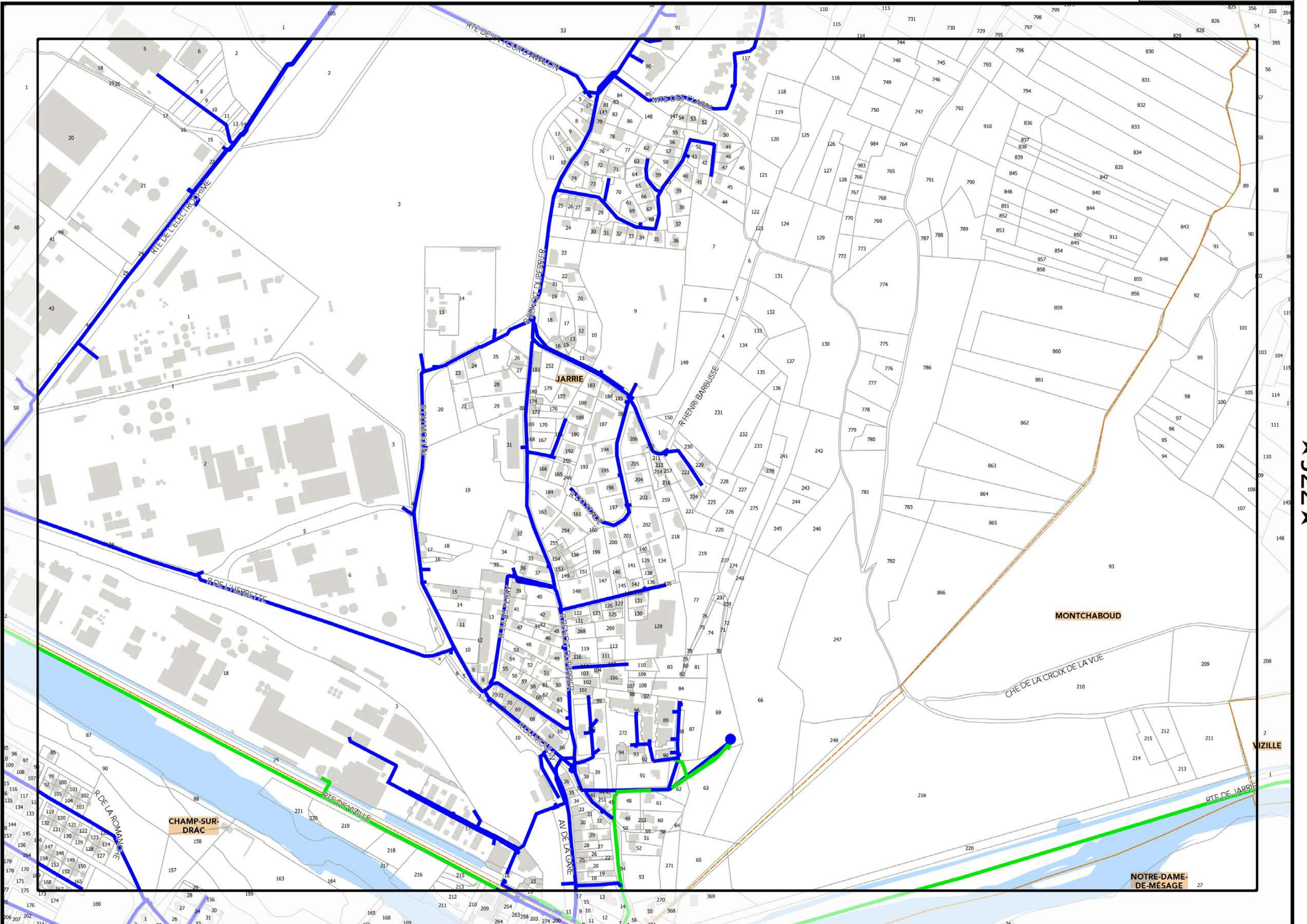
▲H22▲

Légende: se référer aux premières pages de l'atlas

Sources :
 @ DGFIP Cadastre 2016
 @ DREAL Auvergne Rhône-Alpes



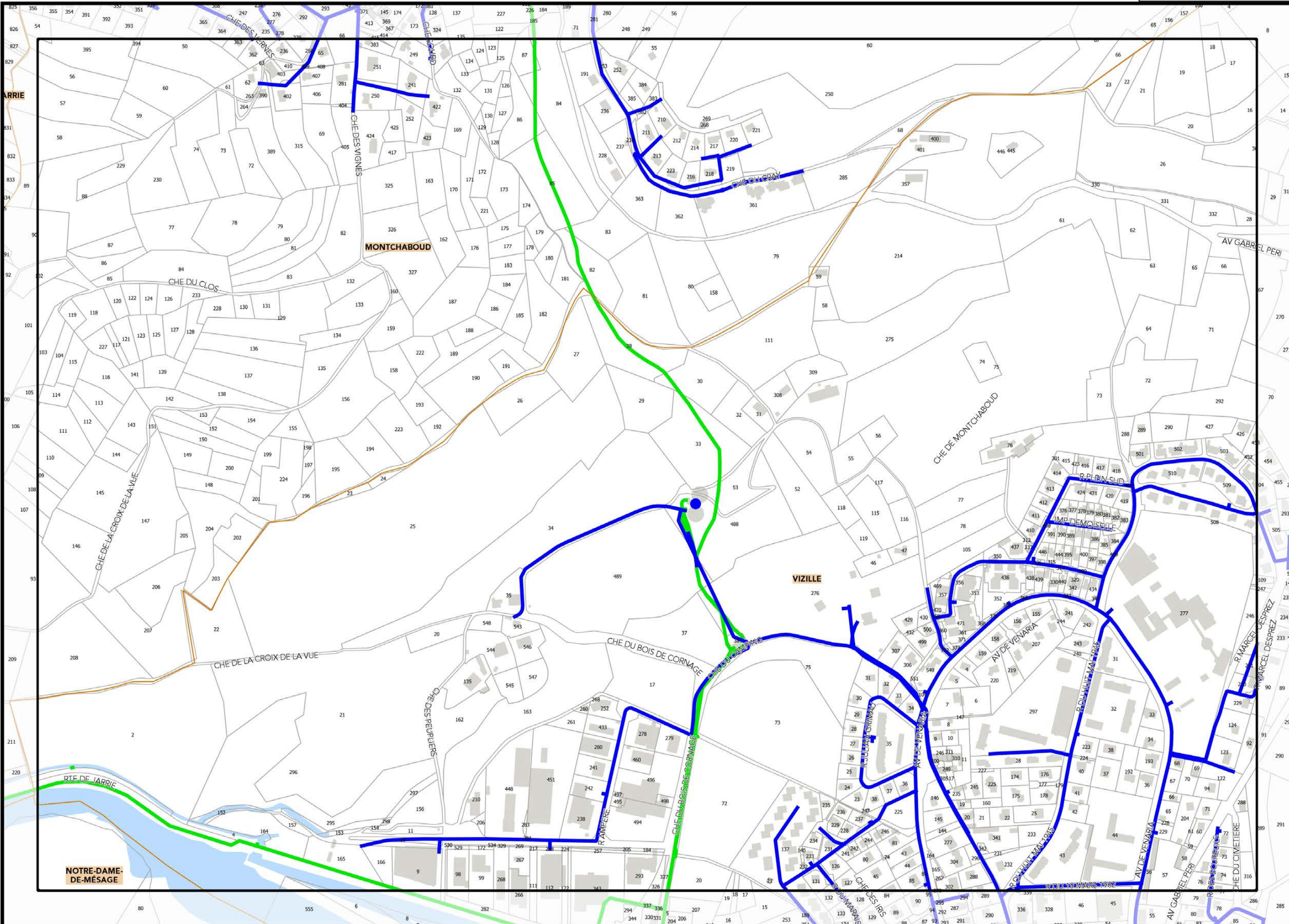




Légende: se référer aux premières pages de l'atlas

Sources :
@ DGFIP Cadastre 2016
@ DREAL Auvergne Rhône-Alpes

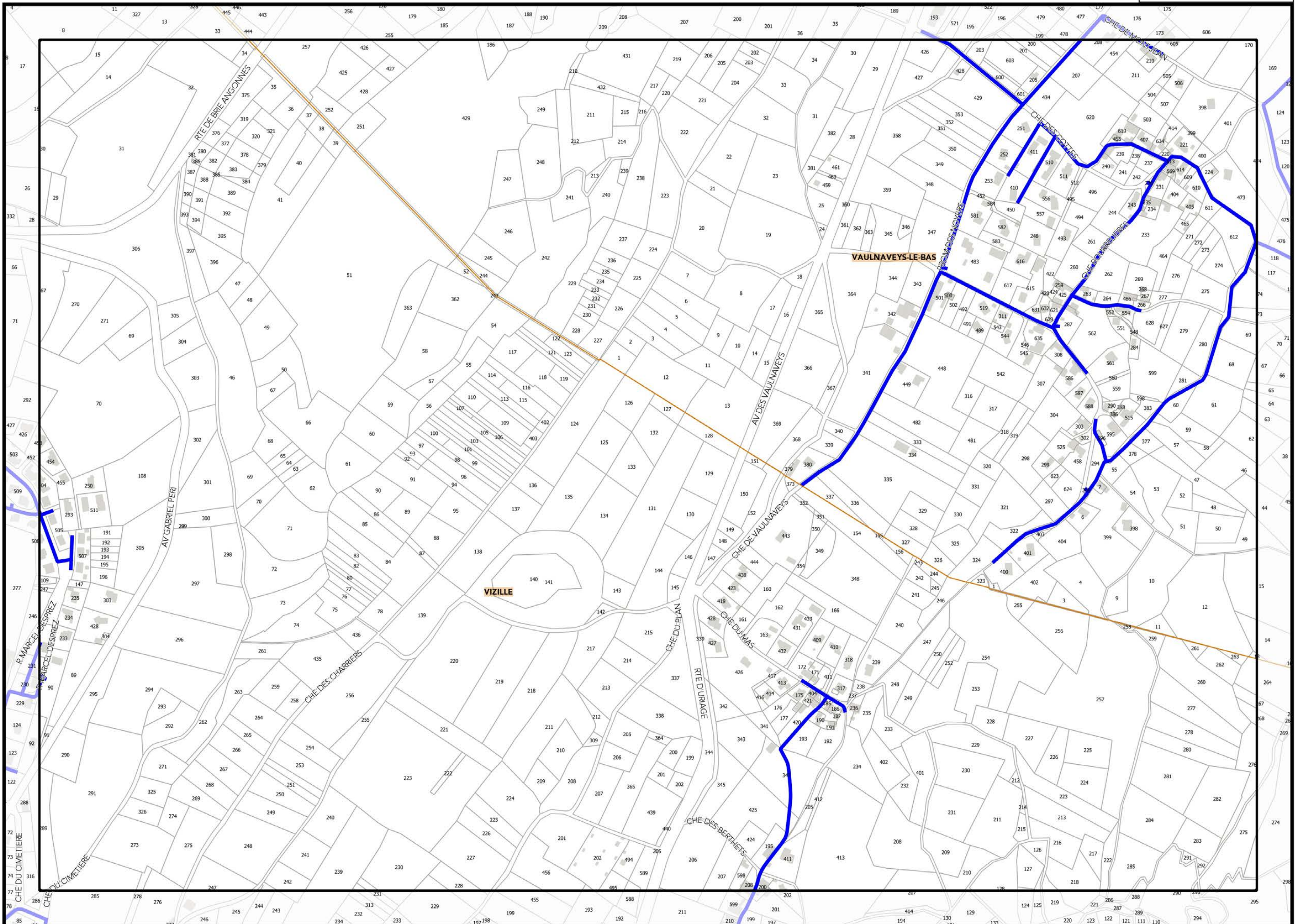




Légende: se référer aux premières pages de l'atlas

Sources :
 @ DGFiP Cadastre 2016
 @ DREAL Auvergne Rhône-Alpes



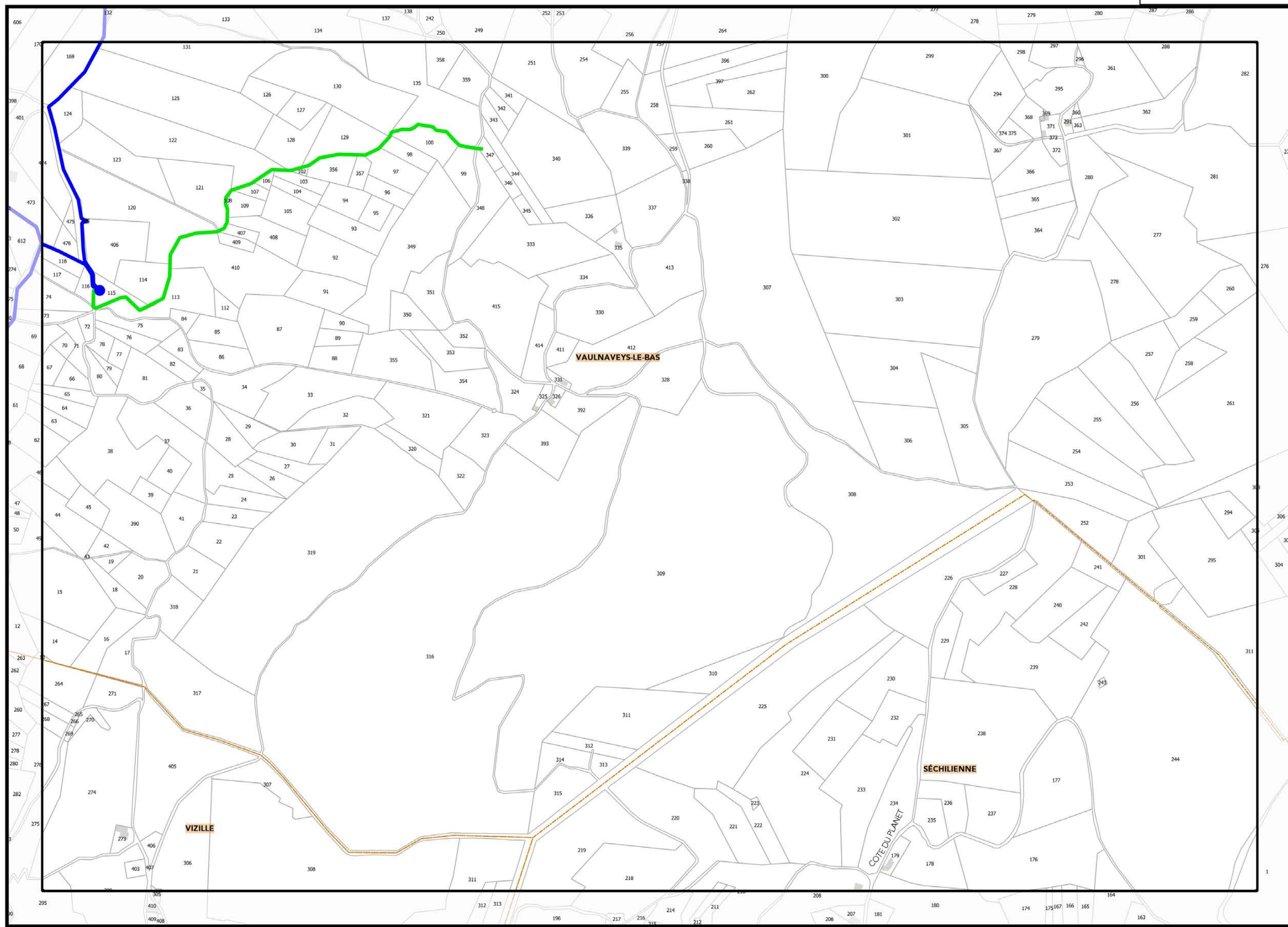


▲J22▲

▲L22▲

Légende: se référer aux premières pages de l'atlas

Sources :
@ DGFIP Cadastre 2016
@ DREAL Auvergne Rhône-Alpes



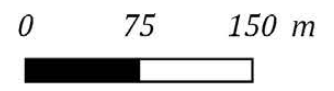
Légende: se référer aux premières pages de l'atlas

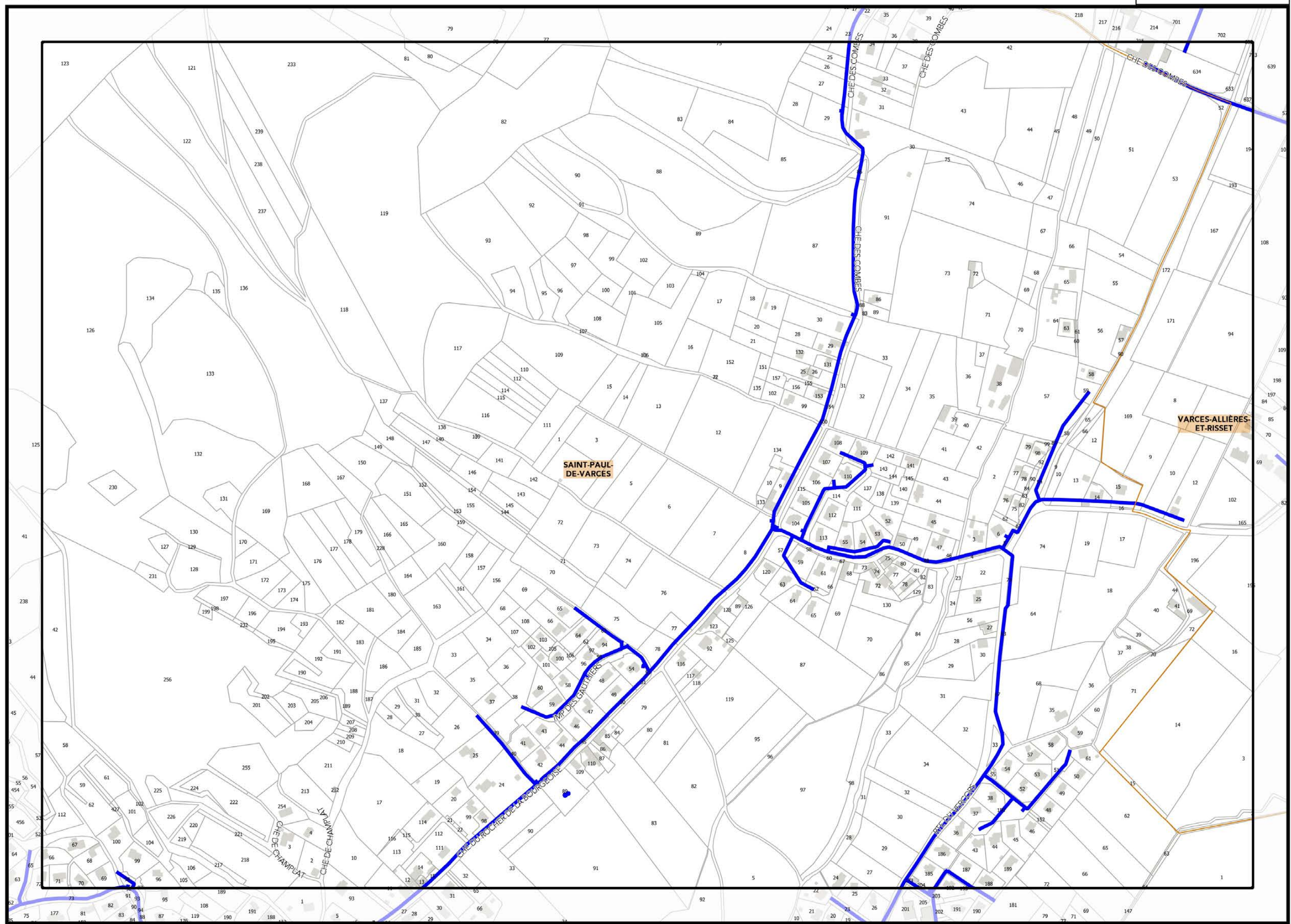
Sources :
@ DGFIP Cadastre 2016
@ DREAL Auvergne Rhône-Alpes



Légende: se référer aux premières pages de l'atlas

Sources :
@ DGFIP Cadastre 2016
@ DREAL Auvergne Rhône-Alpes





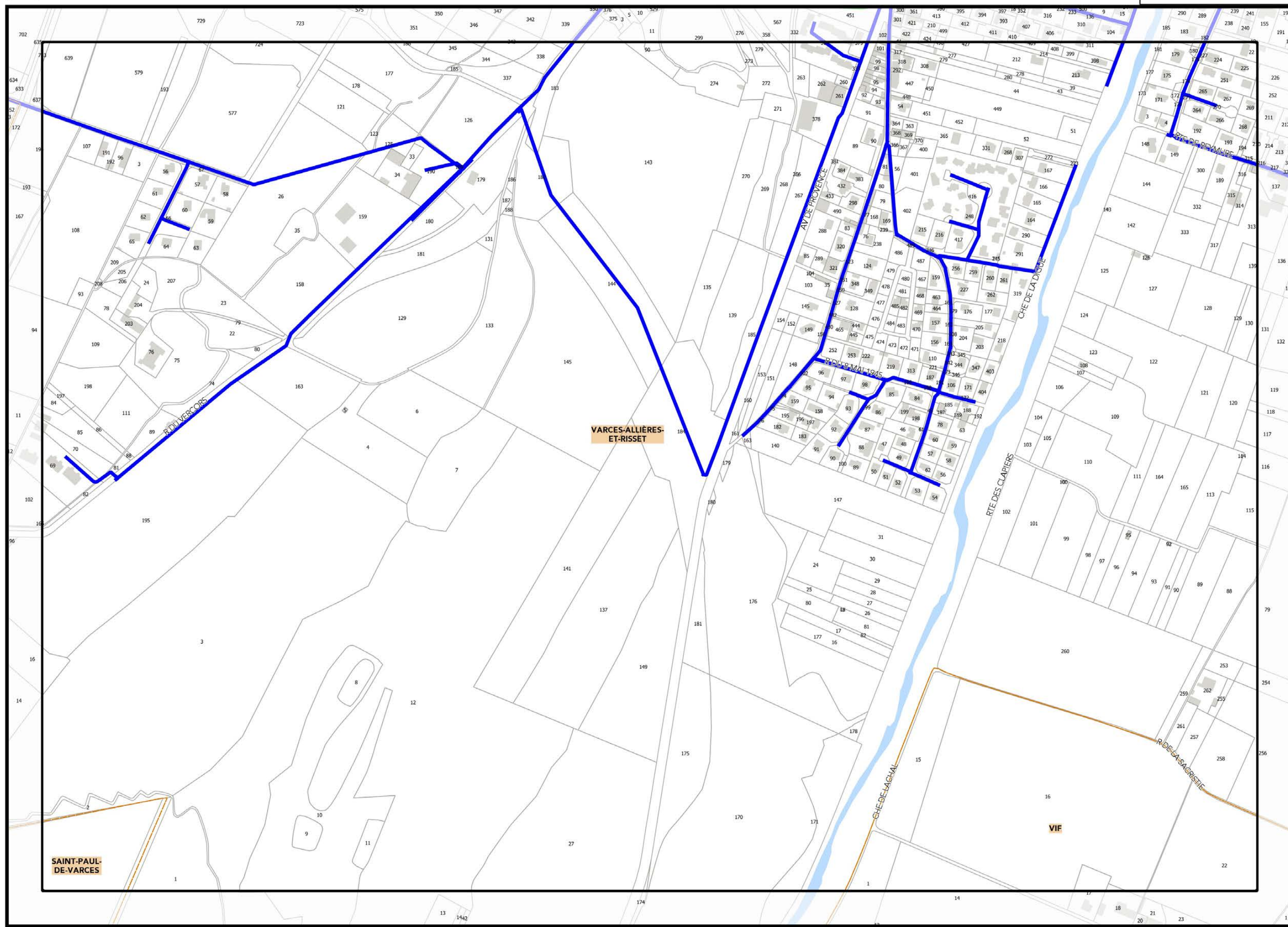
▲ D23 ▲

▲ F23 ▲

Légende: se référer aux premières pages de l'atlas

Sources :
@ DGFIP Cadastre 2016
@ DREAL Auvergne Rhône-Alpes

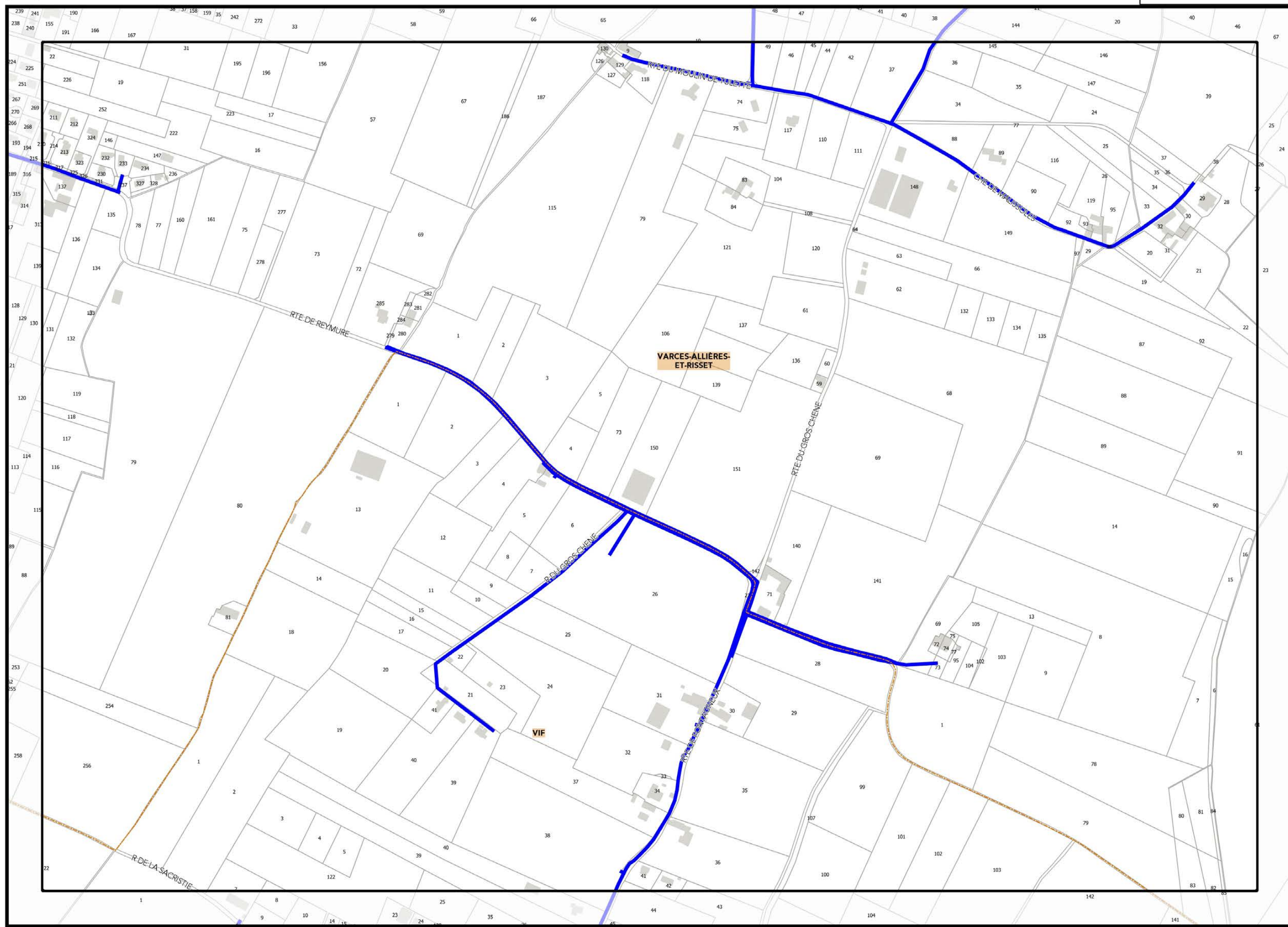


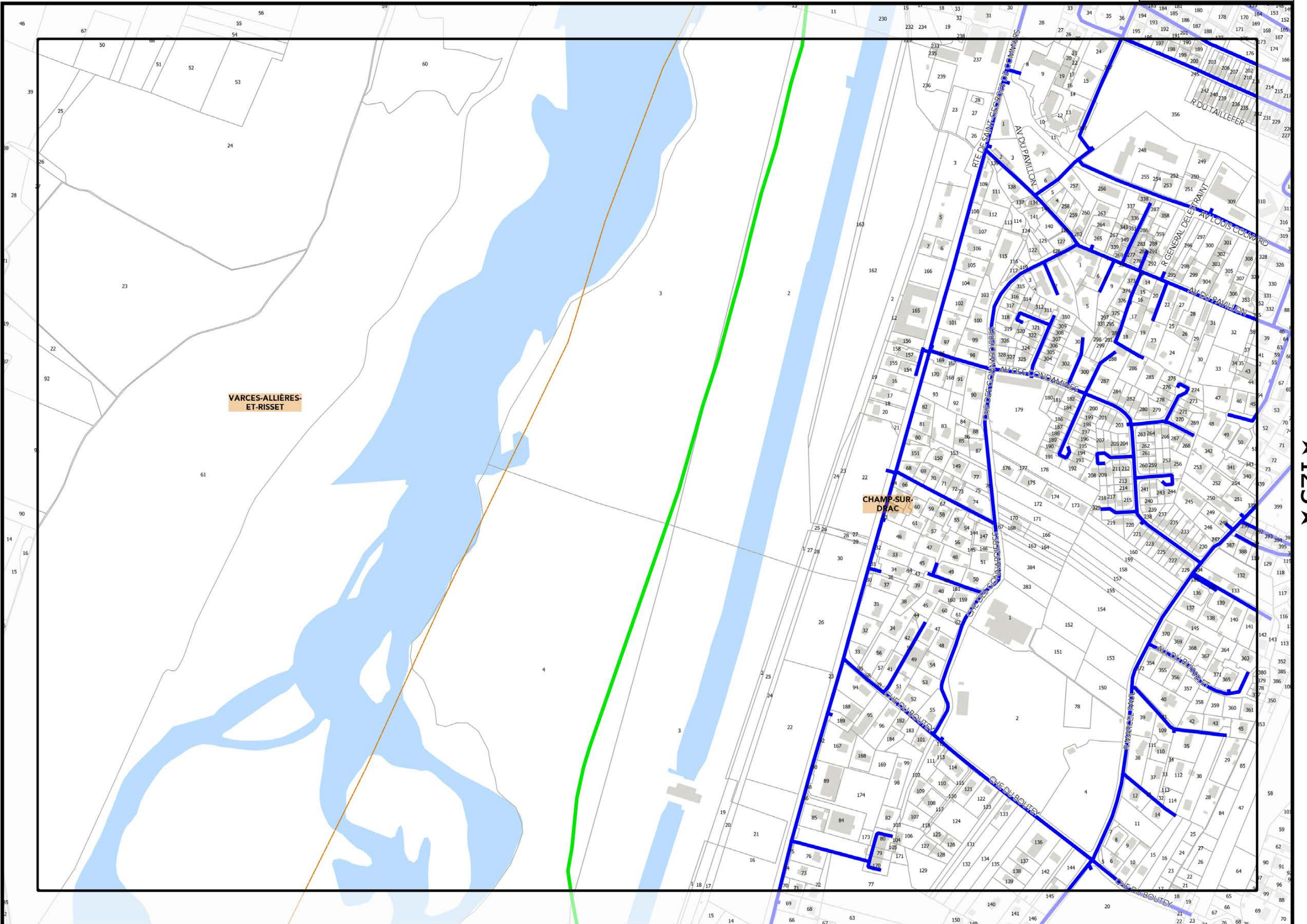


Légende: se référer aux premières pages de l'atlas

Sources :
 @ DGFIP Cadastre 2016
 @ DREAL Auvergne Rhône-Alpes







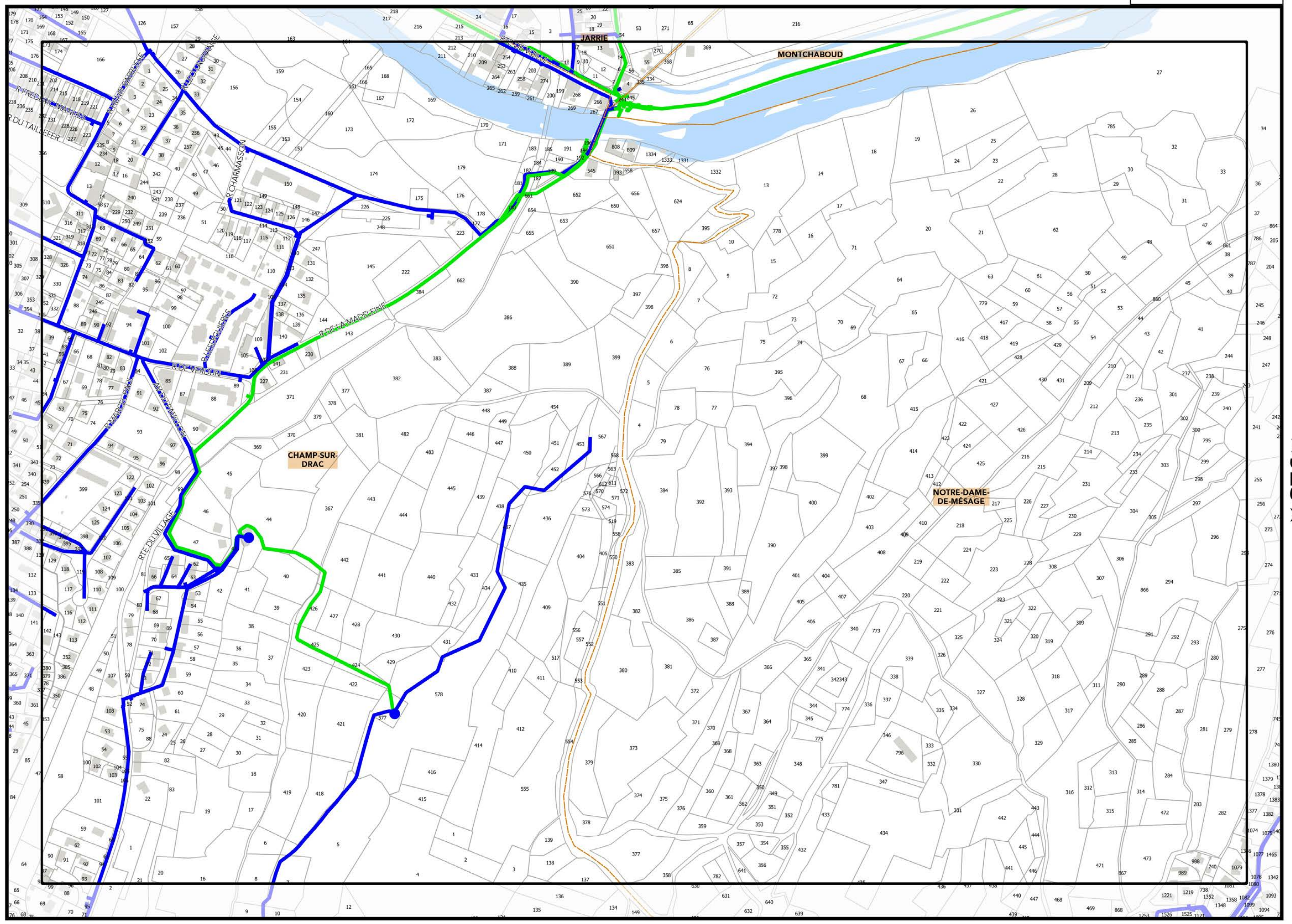
VARCES-ALLIÈRES-ET-RISSET

CHAMP-SUR-DIAC

Légende: se référer aux premières pages de l'atlas

Sources :
@ DGFIP Cadastre 2016
@ DREAL Auvergne Rhône-Alpes





▲ H23 ▲

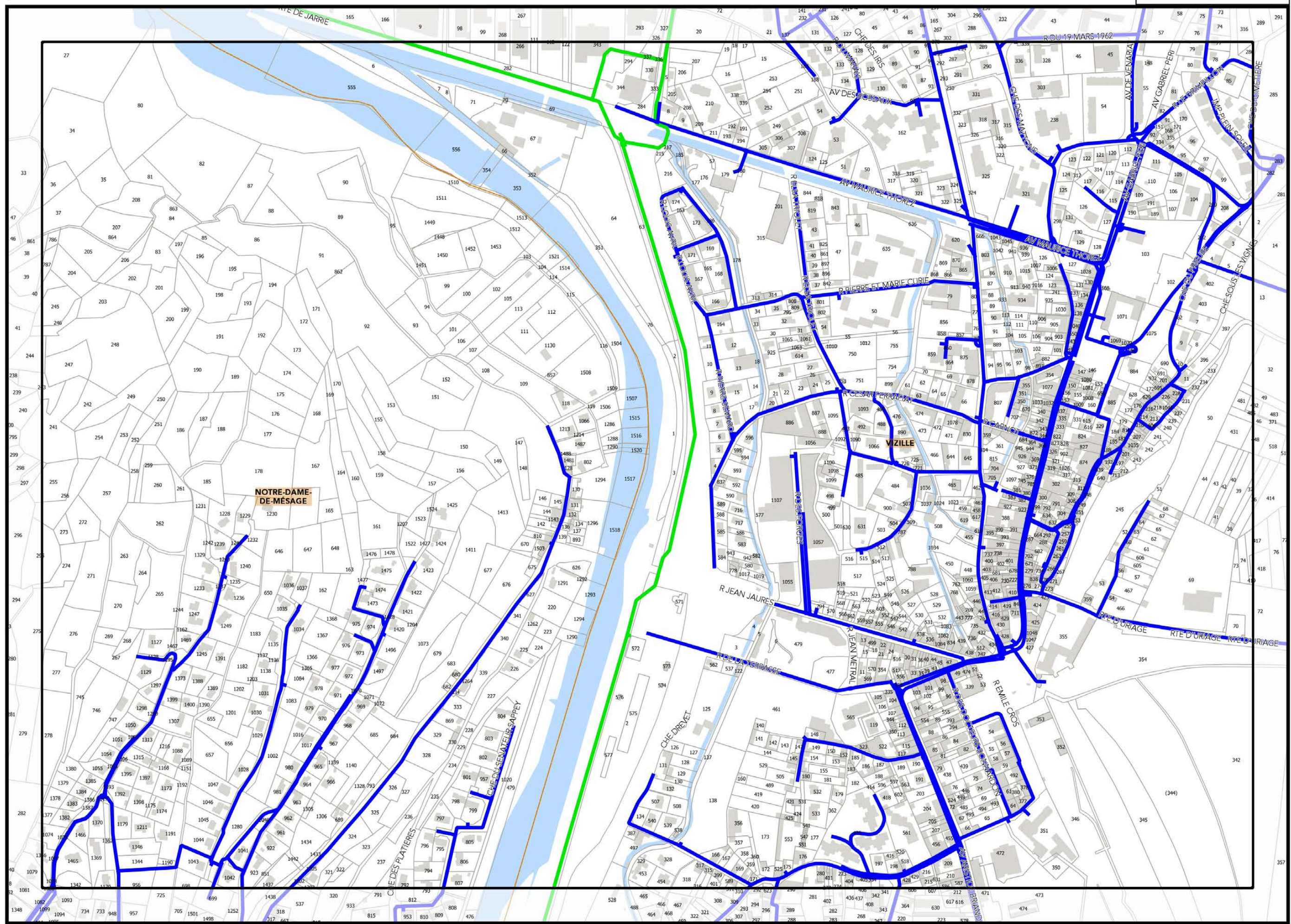
▲ I23 ▼

Légende: se référer aux premières pages de l'atlas

Sources :
@ DGFIP Cadastre 2016
@ DREAL Auvergne Rhône-Alpes

▼ I24 ▼

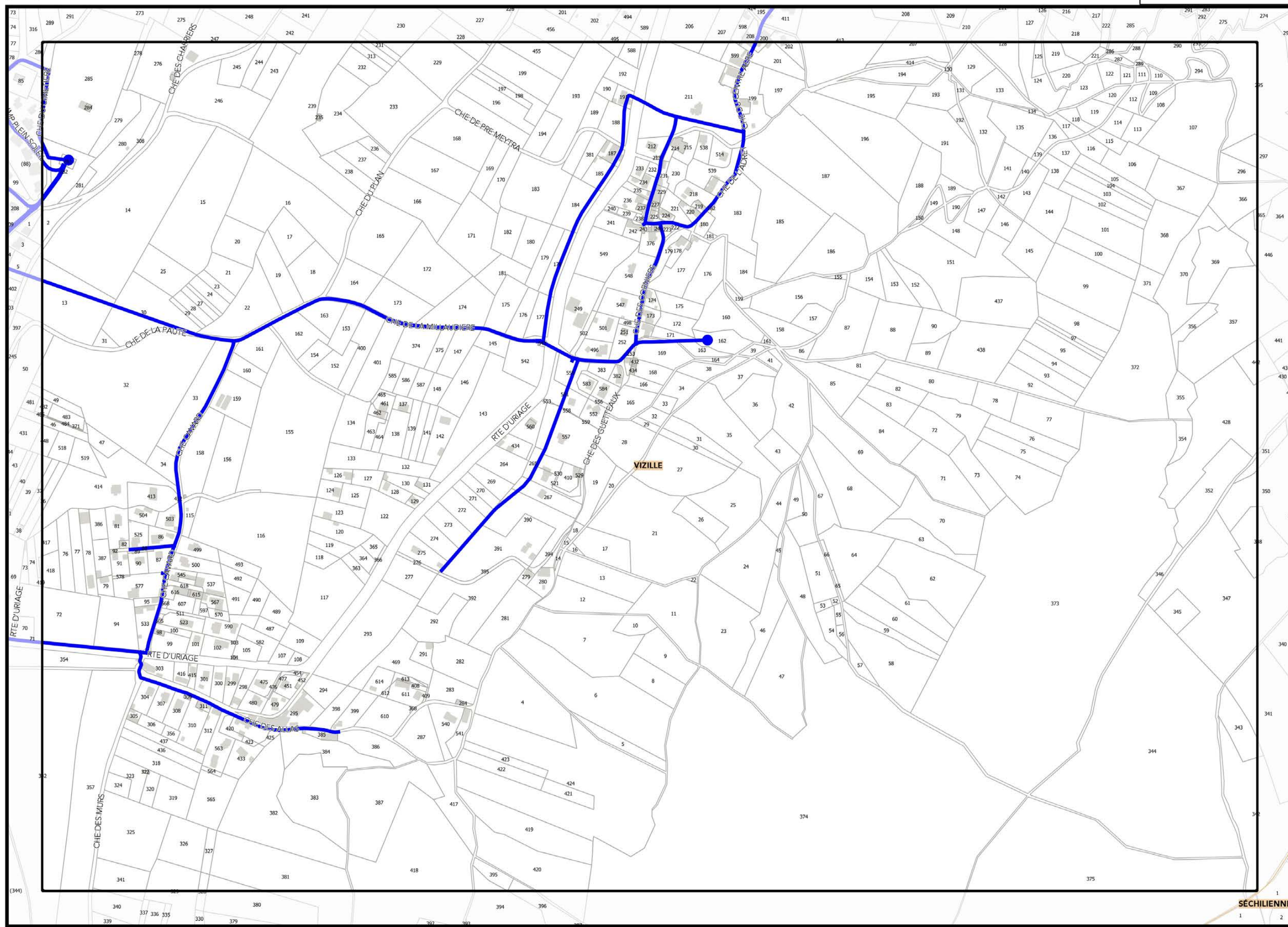
0 75 150 m



Légende: se référer aux premières pages de l'atlas

Sources :
@ DGFiP Cadastre 2016
@ DREAL Auvergne Rhône-Alpes



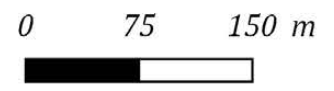


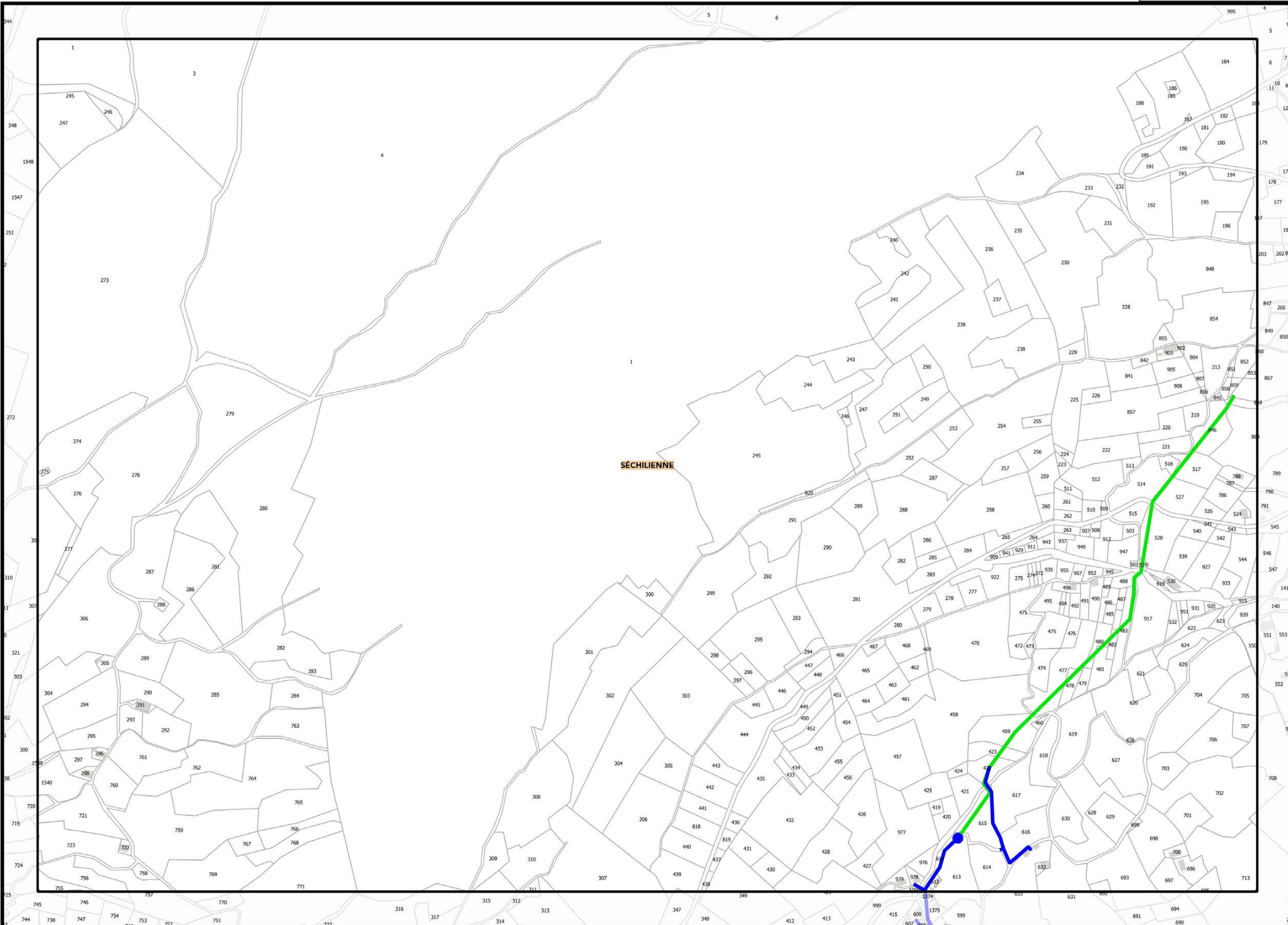
▲J23▲

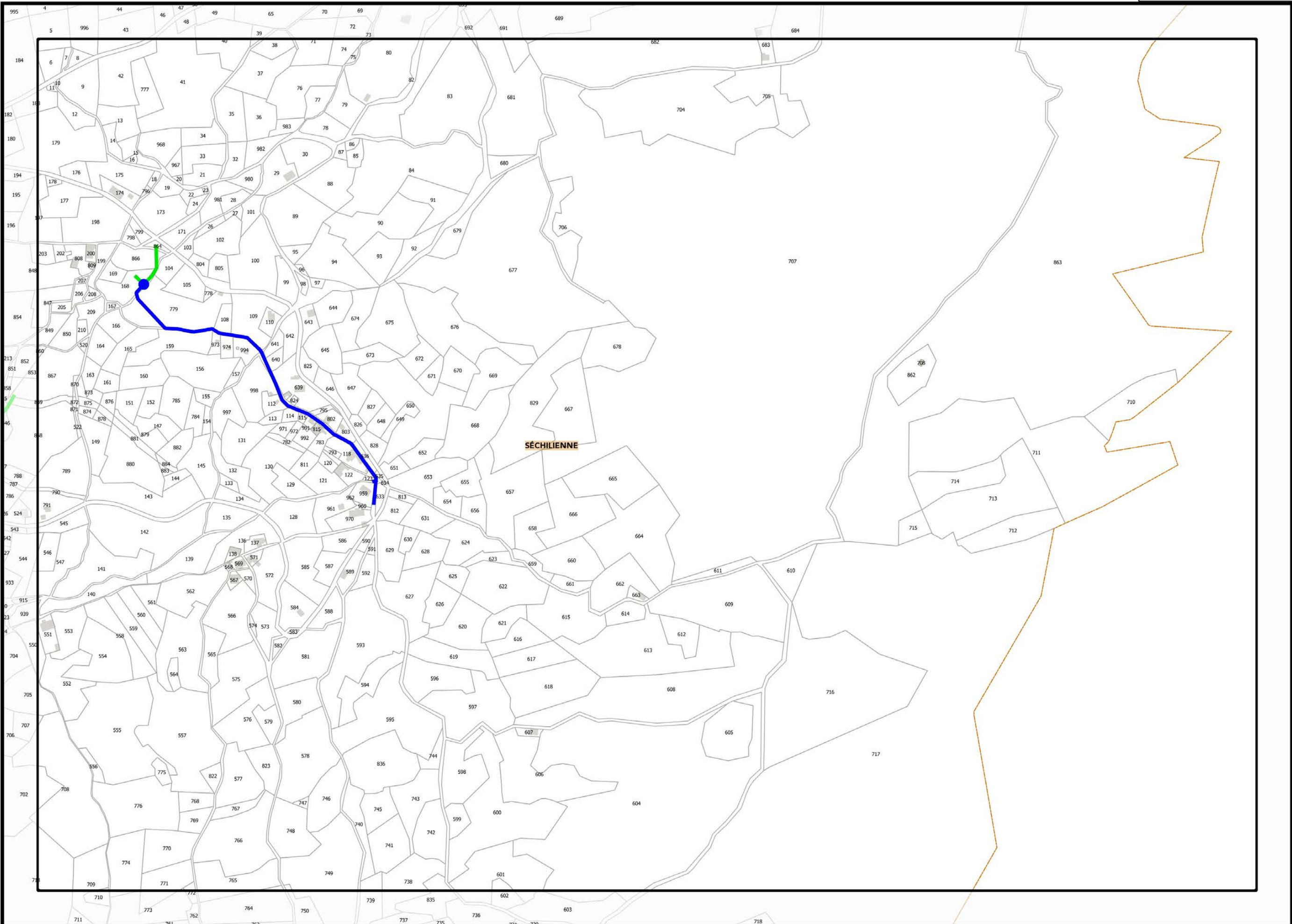
▲L23▲

Légende: se référer aux premières pages de l'atlas

Sources :
 @ DGFIP Cadastre 2016
 @ DREAL Auvergne Rhône-Alpes



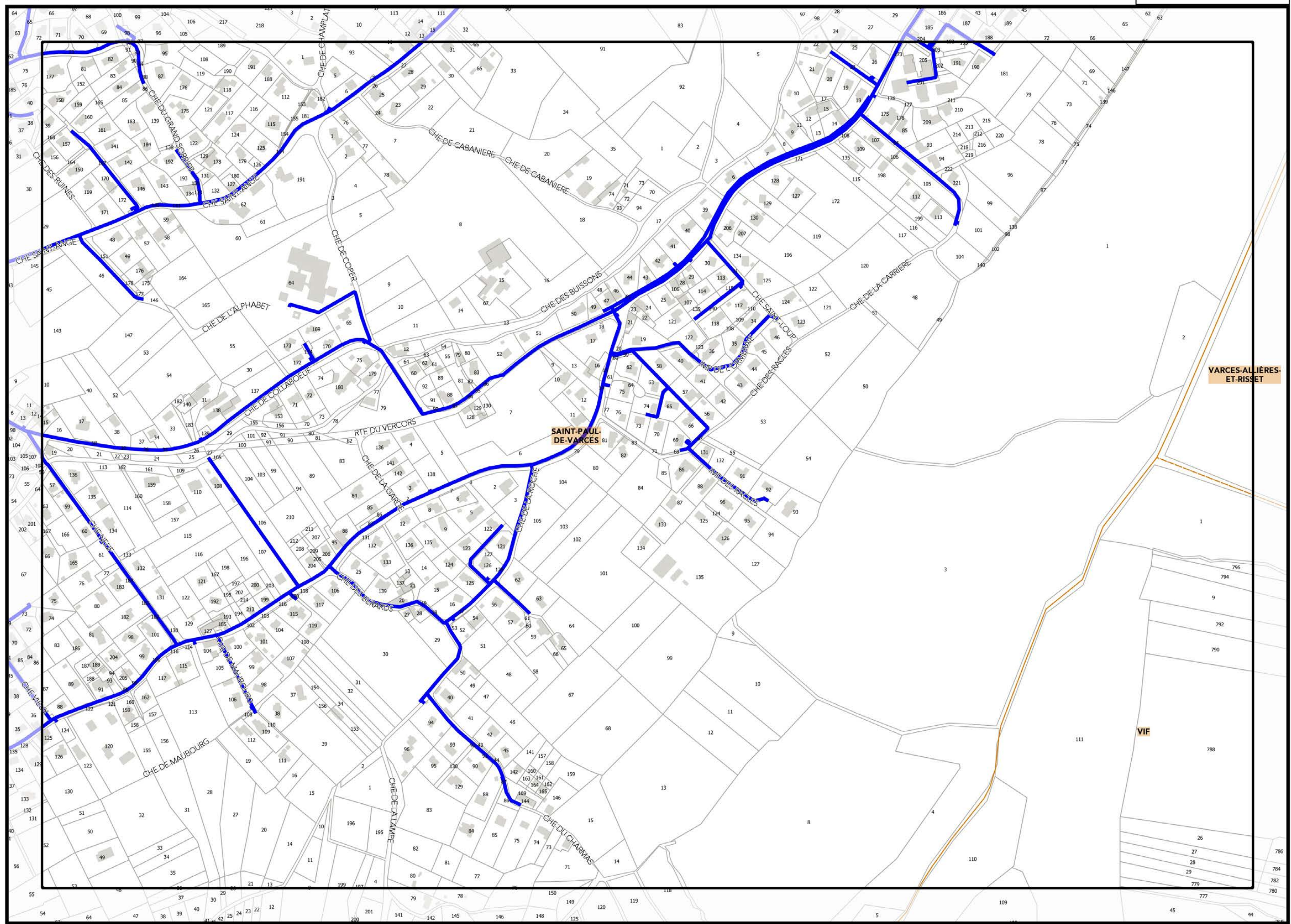




Légende: se référer aux premières pages de l'atlas

Sources :
@ DGFIP Cadastre 2016
@ DREAL Auvergne Rhône-Alpes





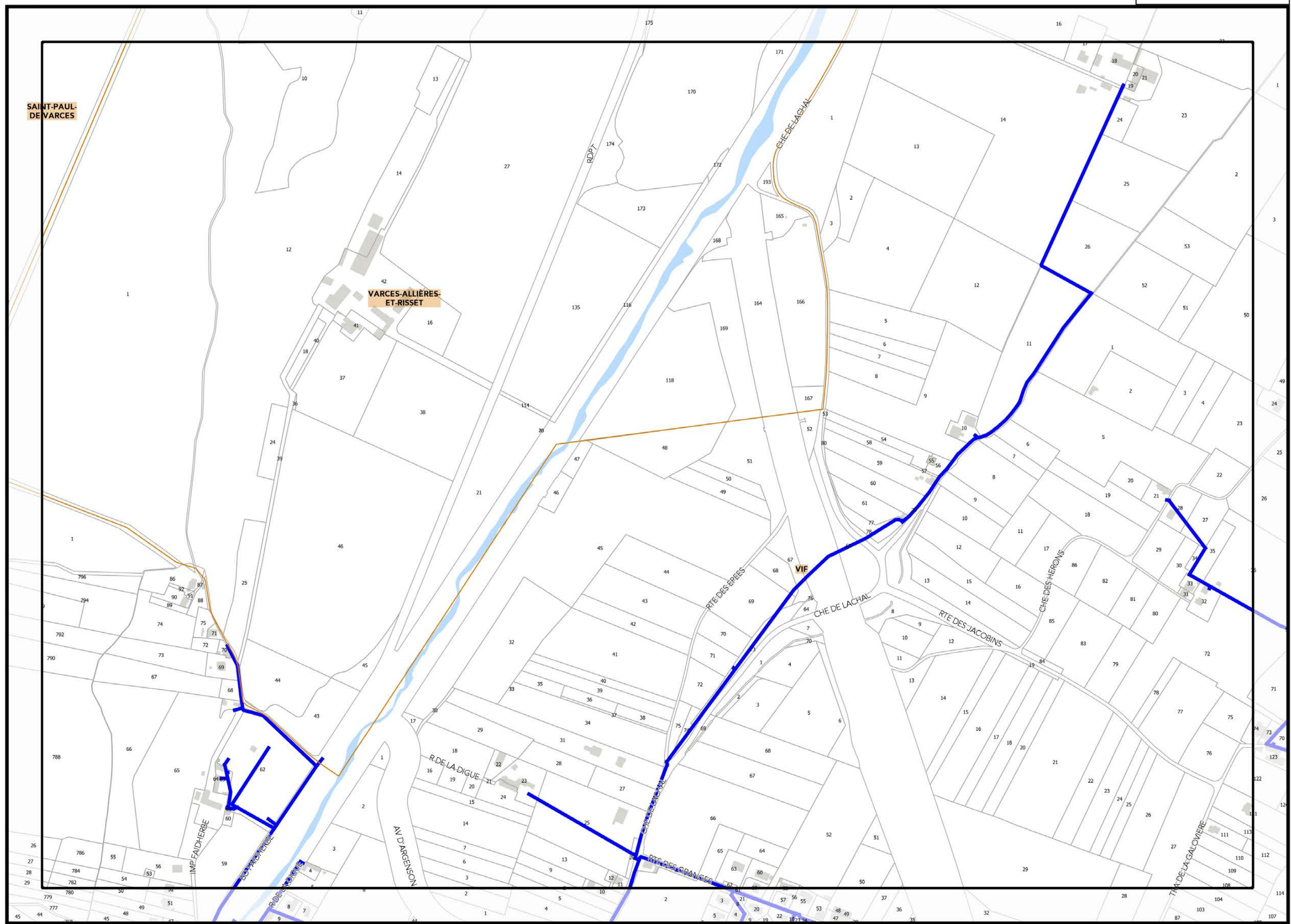
▲ D24 ▲

▲ F24 ▲

Légende: se référer aux premières pages de l'atlas

Sources :
@ DGFIP Cadastre 2016
@ DREAL Auvergne Rhône-Alpes





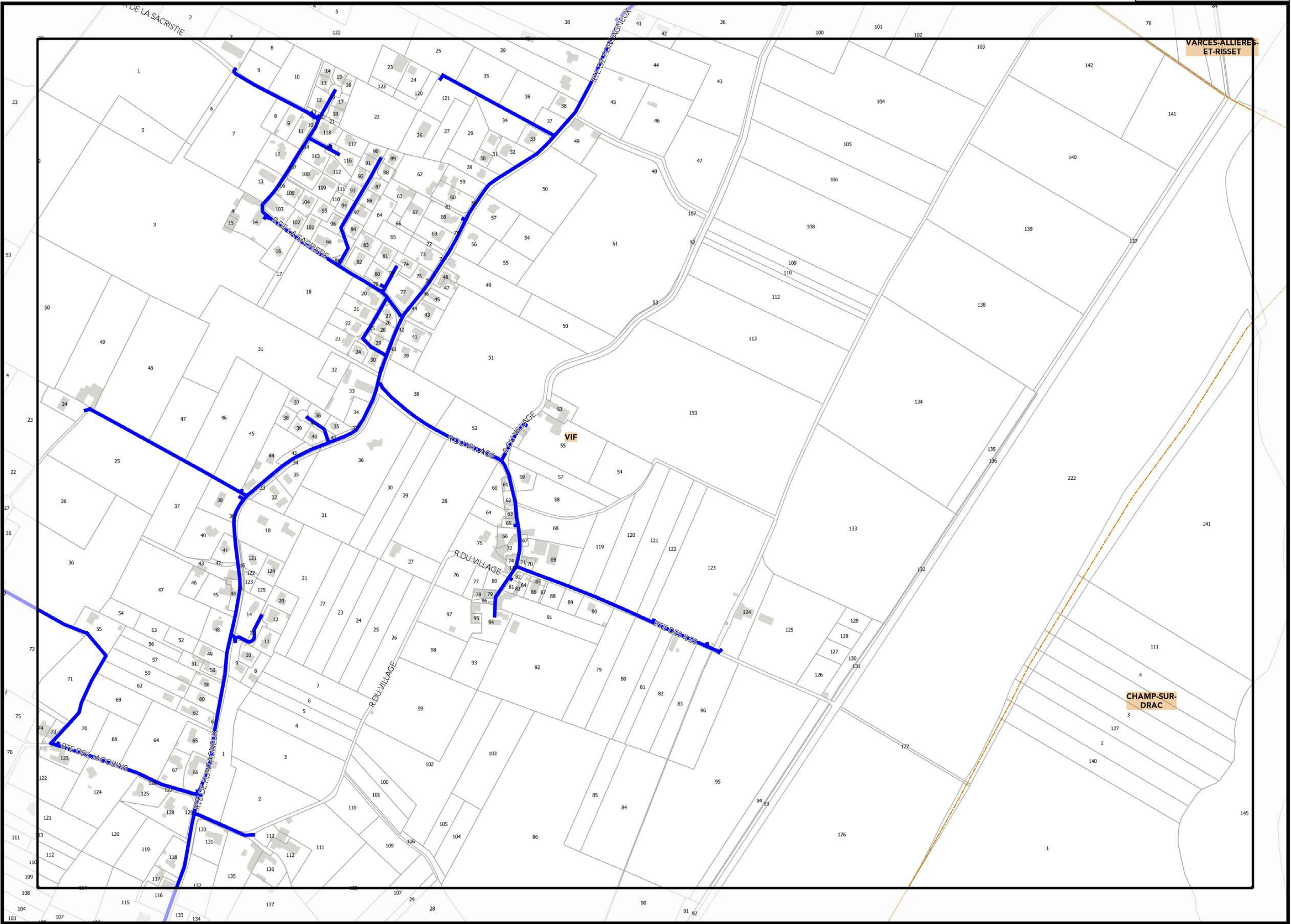
▲ E24 ▲

▲ G24 ▲

Légende: se référer aux premières pages de l'atlas

Sources :
 @ DGFIP Cadastre 2016
 @ DREAL Auvergne Rhône-Alpes

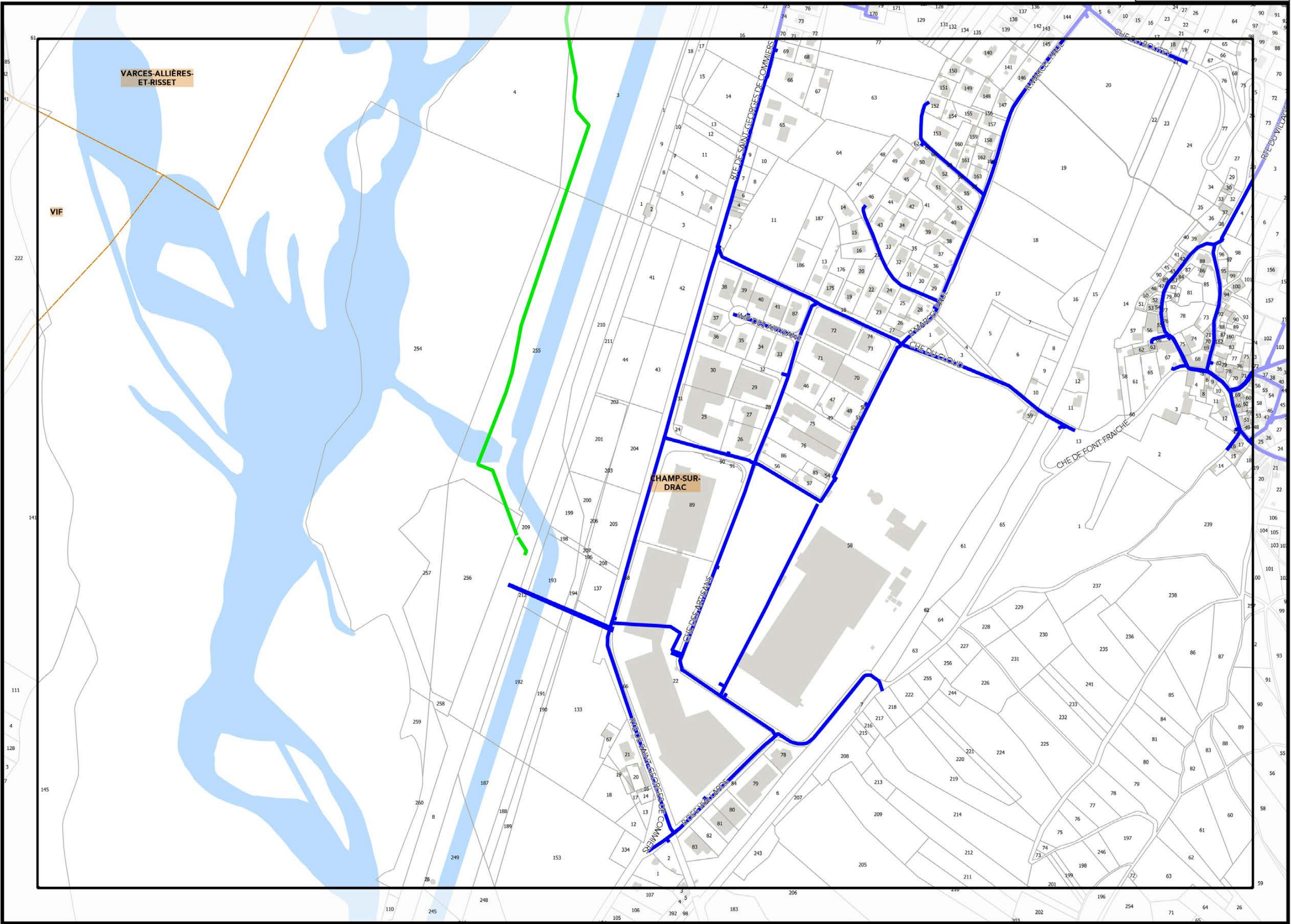




Légende: se référer aux premières pages de l'atlas

Sources :
@ DGFIP Cadastre 2016
@ DREAL Auvergne Rhône-Alpes



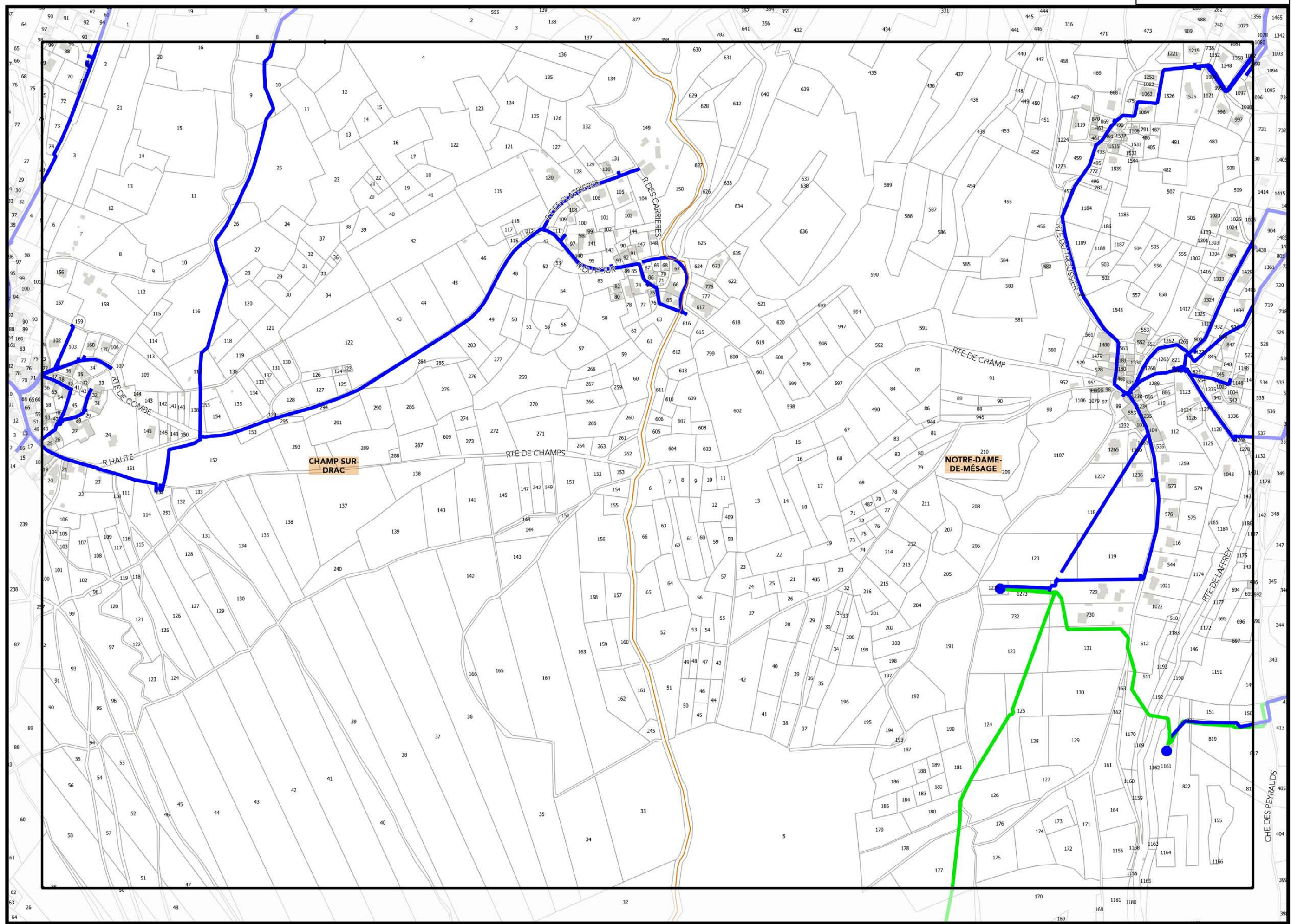


AG24▲

Légende: se référer aux premières pages de l'atlas

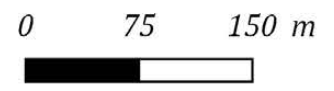
Sources :
@ DGFIP Cadastre 2016
@ DREAL Auvergne Rhône-Alpes

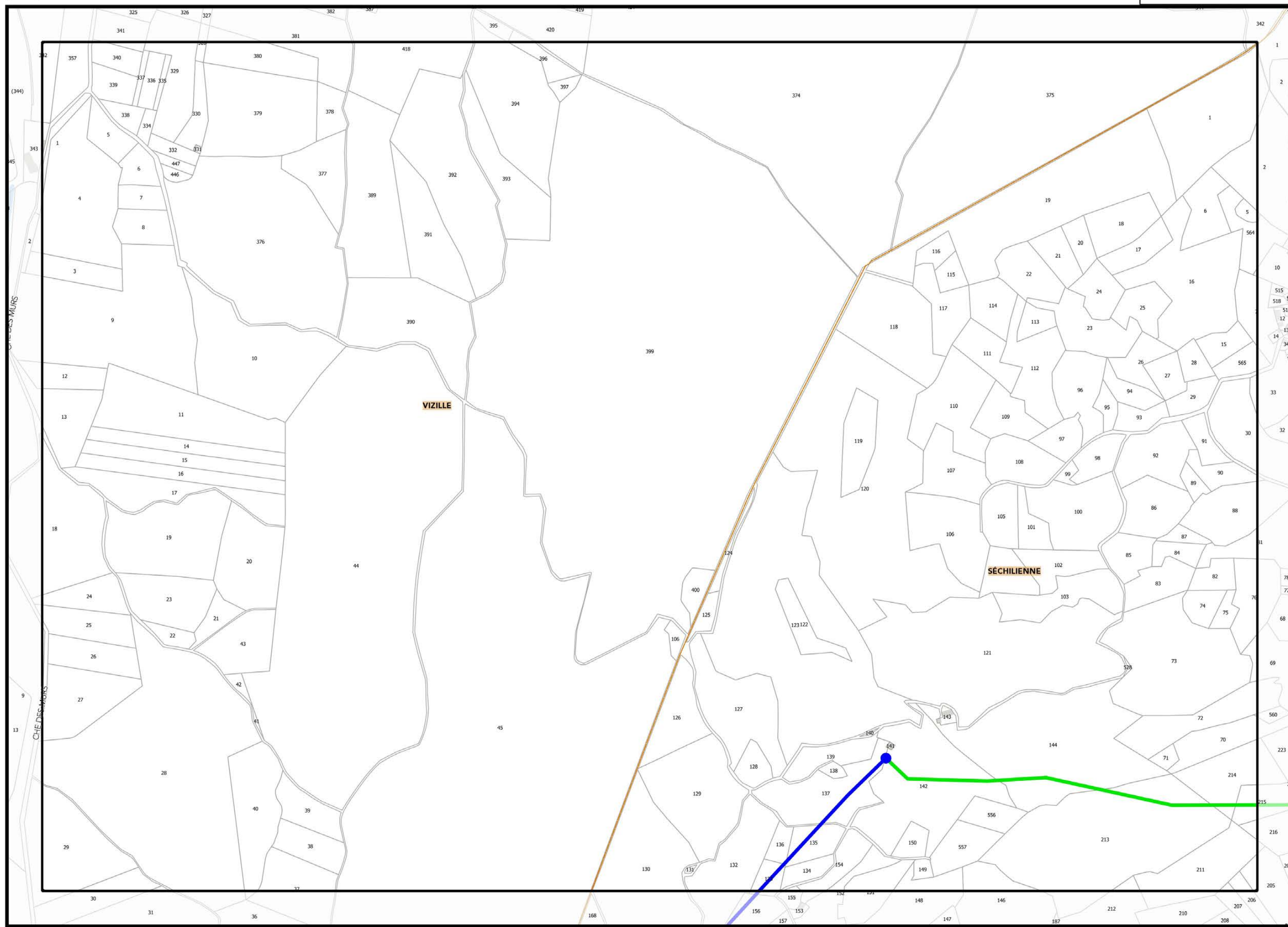




Légende: se référer aux premières pages de l'atlas

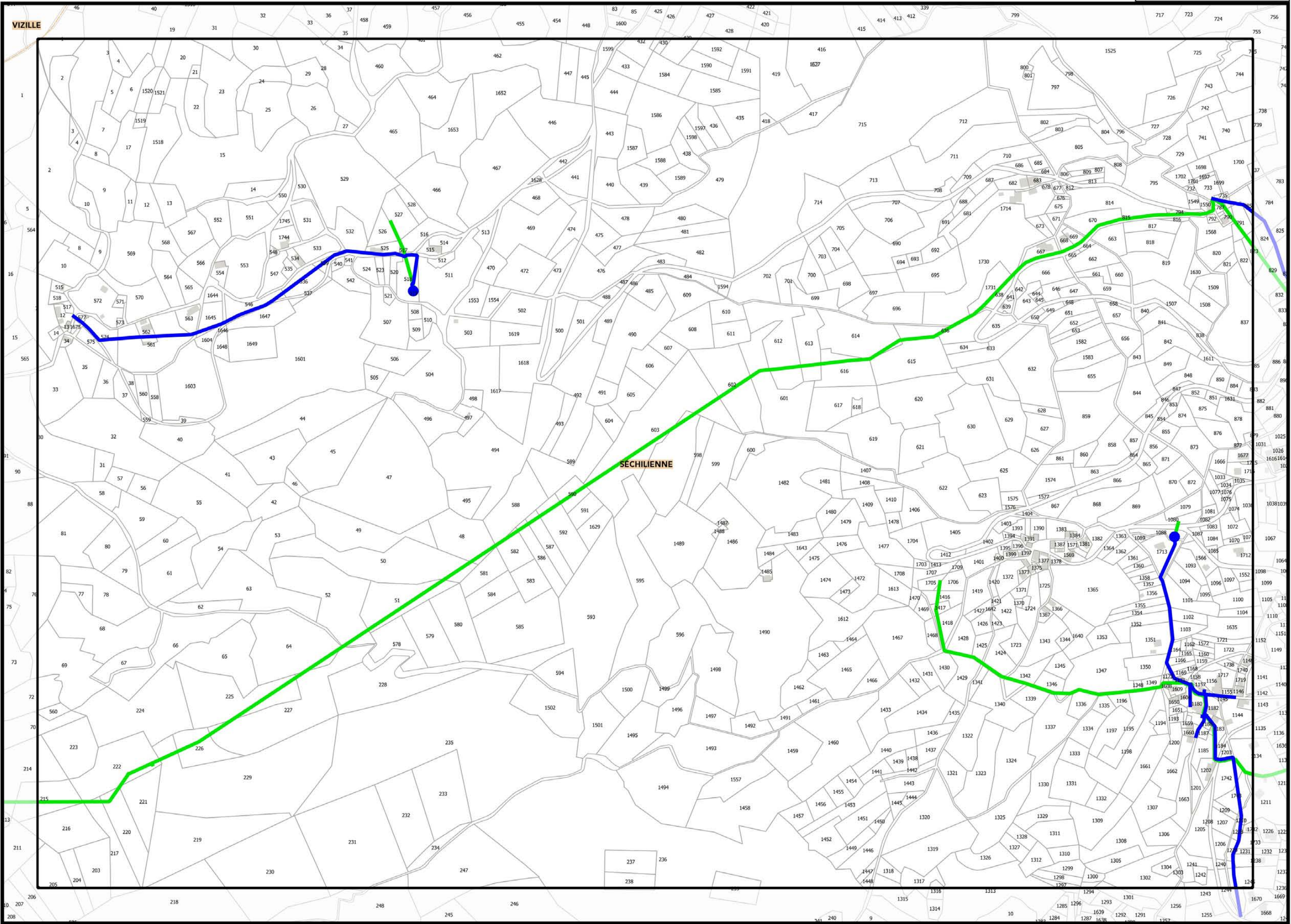
Sources :
 @ DGFIP Cadastre 2016
 @ DREAL Auvergne Rhône-Alpes





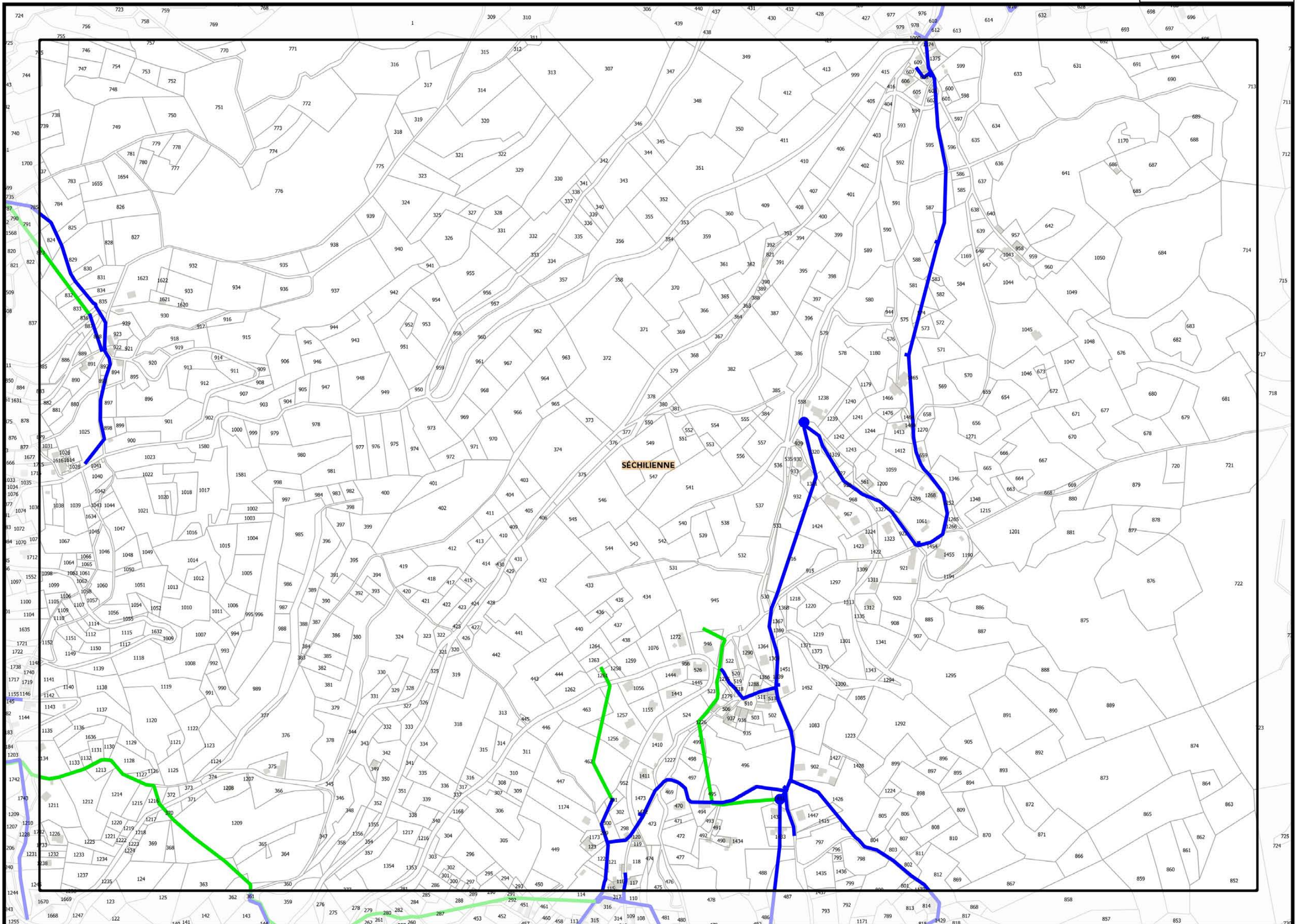
Légende: se référer aux premières pages de l'atlas

Sources :
@ DGFIP Cadastre 2016
@ DREAL Auvergne Rhône-Alpes



Légende: se référer aux premières pages de l'atlas

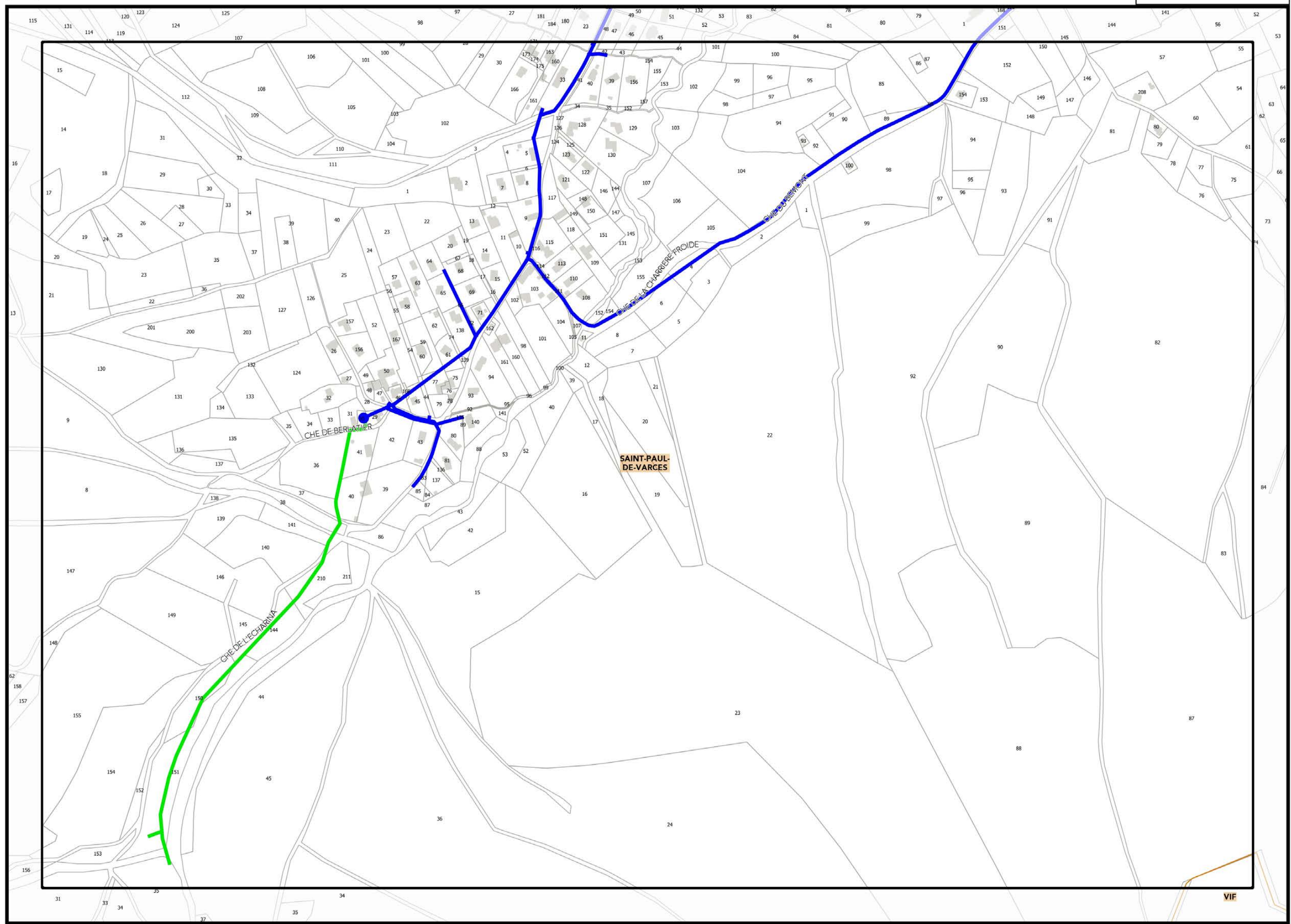
Sources :
@ DGFIP Cadastre 2016
@ DREAL Auvergne Rhône-Alpes



Légende: se référer aux premières pages de l'atlas

Sources :
@ DGFIP Cadastre 2016
@ DREAL Auvergne Rhône-Alpes

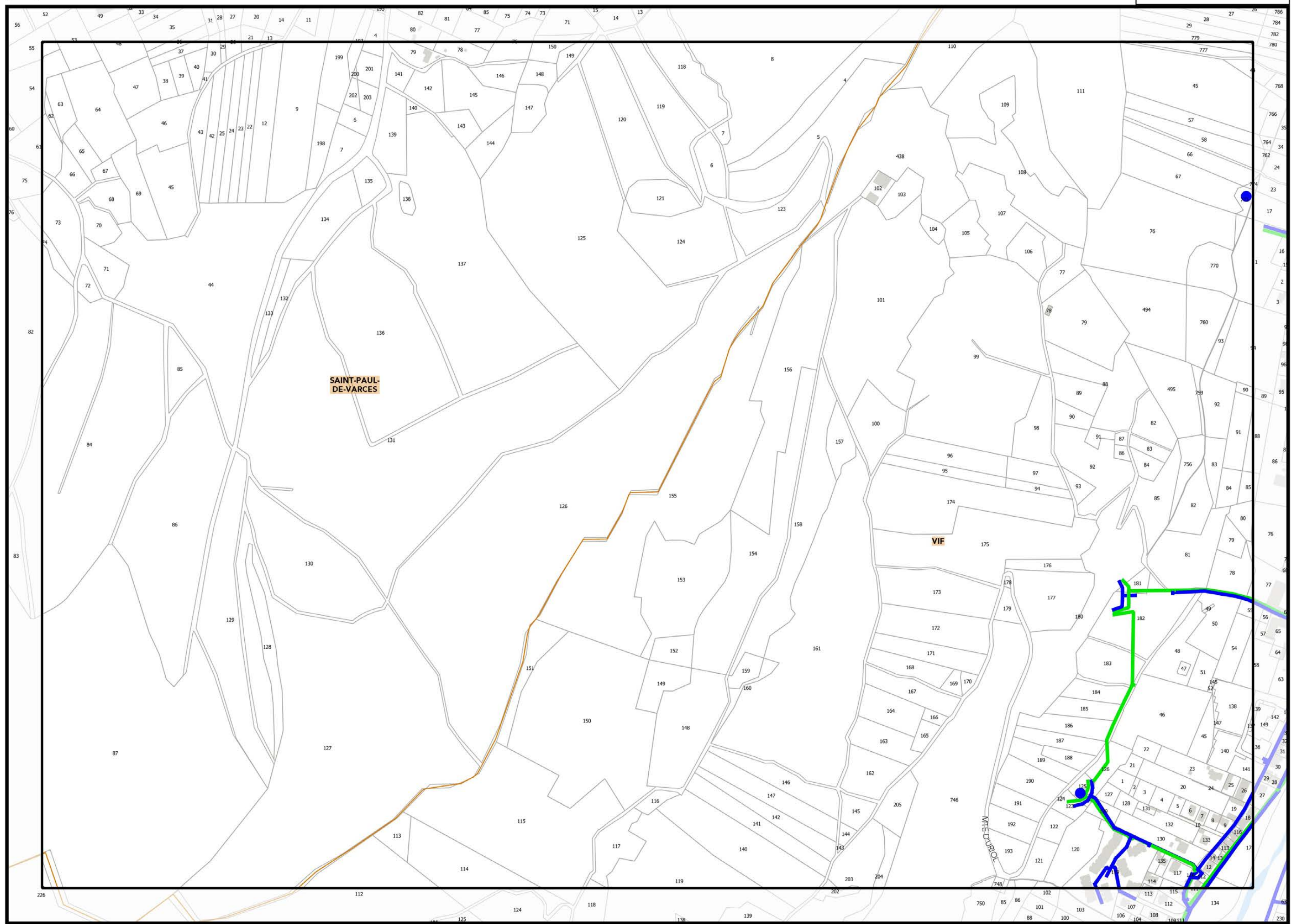




Légende: se référer aux premières pages de l'atlas

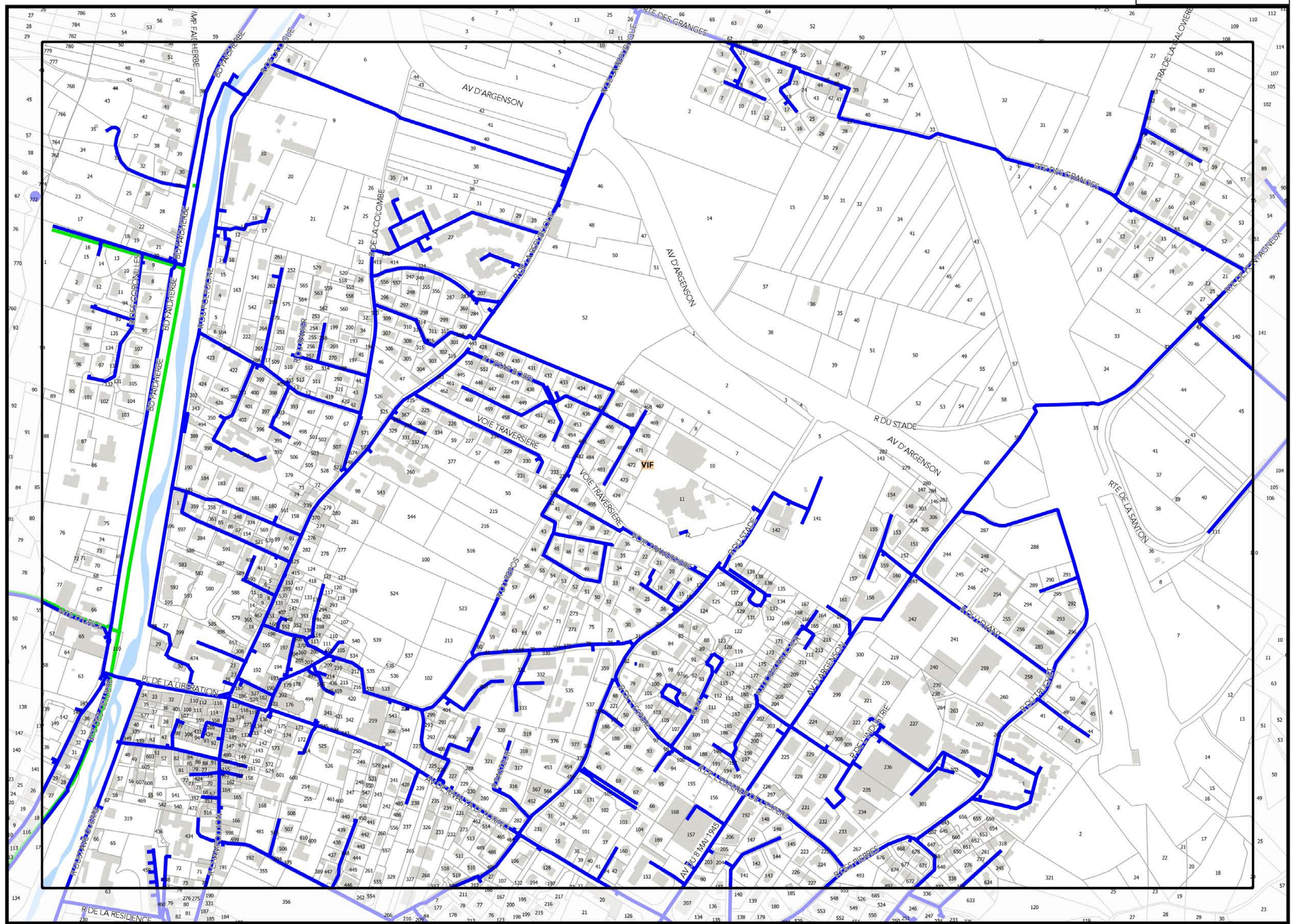
Sources :
@ DGFIP Cadastre 2016
@ DREAL Auvergne Rhône-Alpes





Légende: se référer aux premières pages de l'atlas

Sources :
@ DGFIP Cadastre 2016
@ DREAL Auvergne Rhône-Alpes



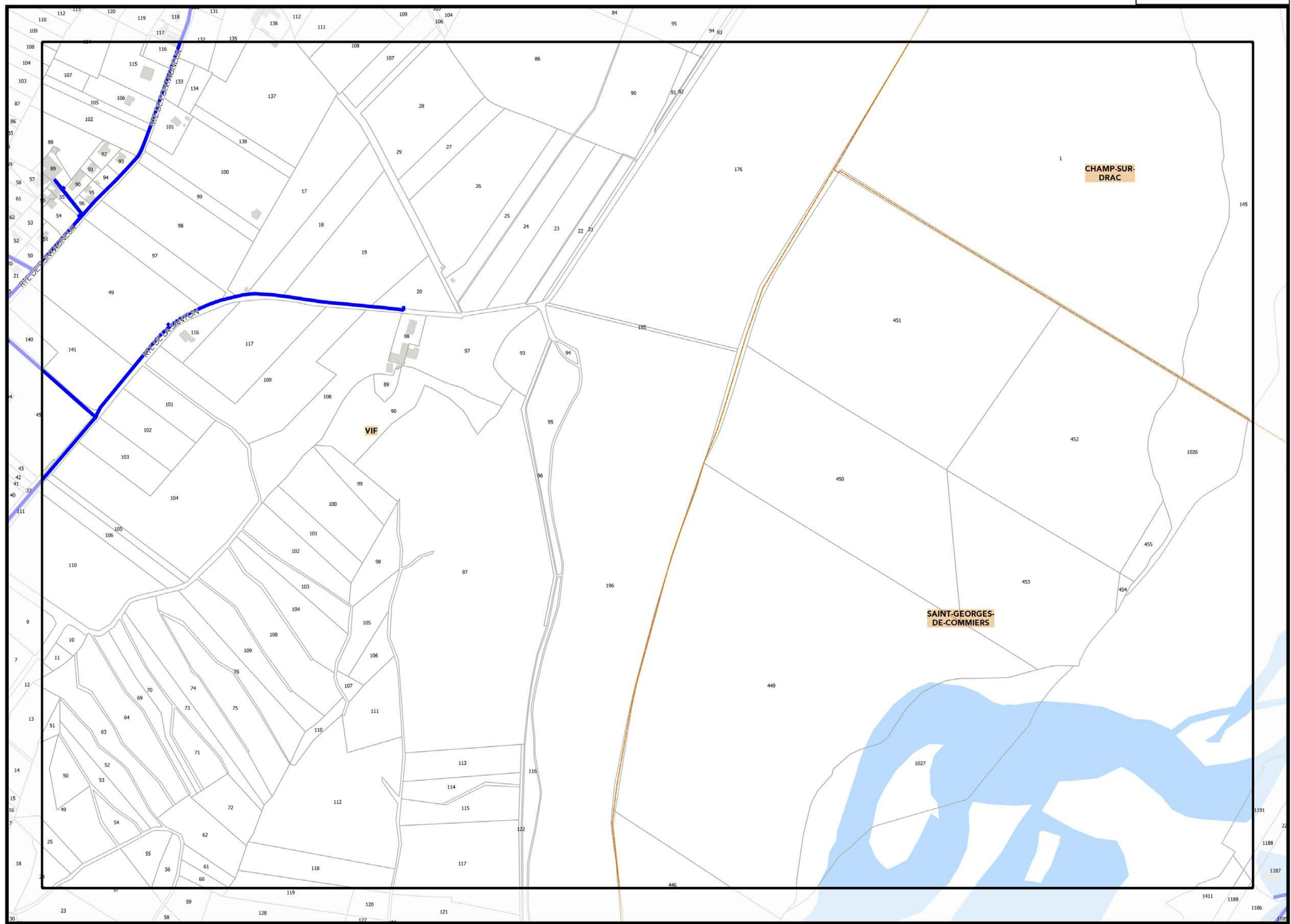
▲ E25 ▲

▲ G25 ▲

Sources :
 @ DGFiP Cadastre 2016
 @ DREAL Auvergne Rhône-Alpes



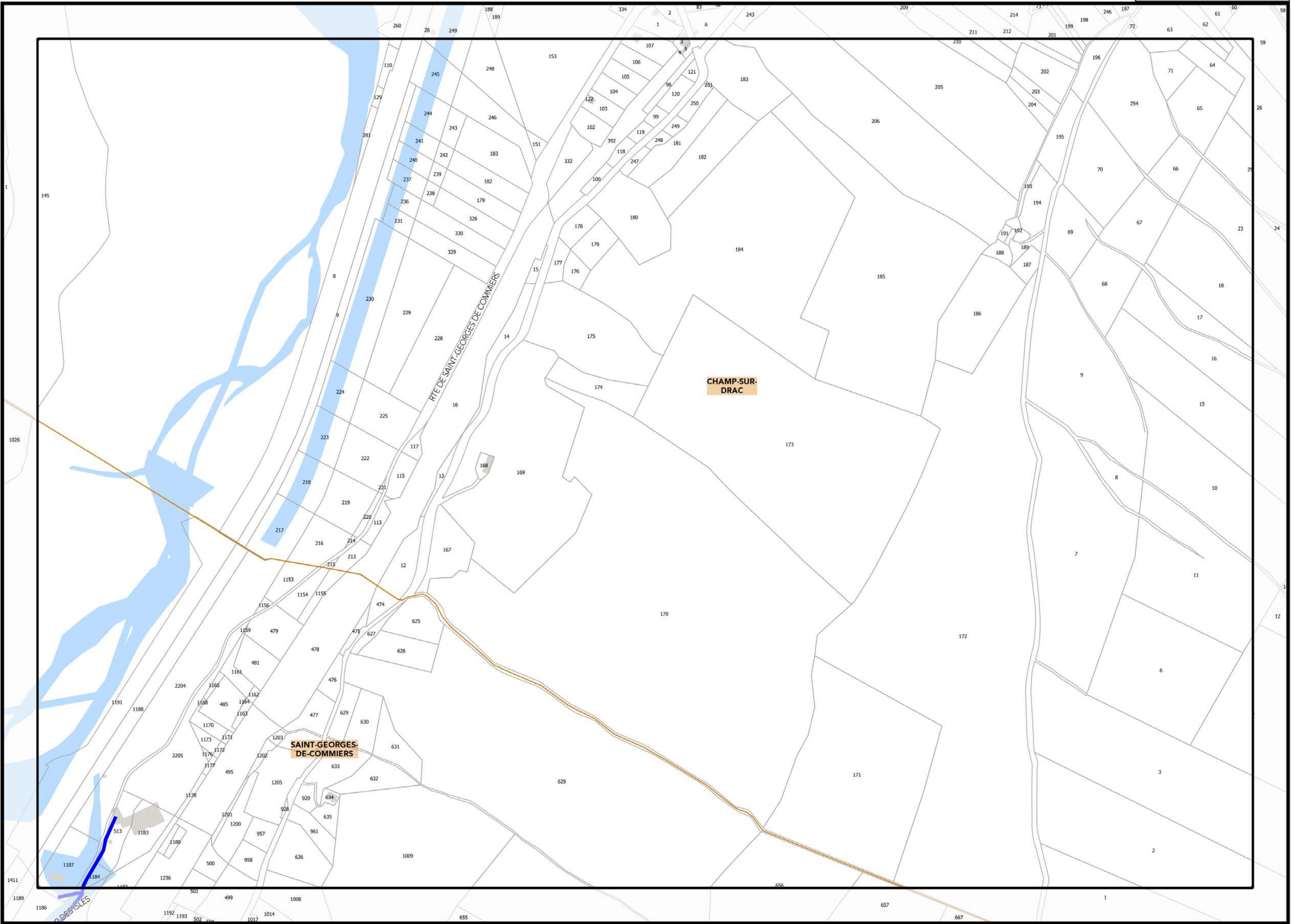
Légende: se référer aux premières pages de l'atlas

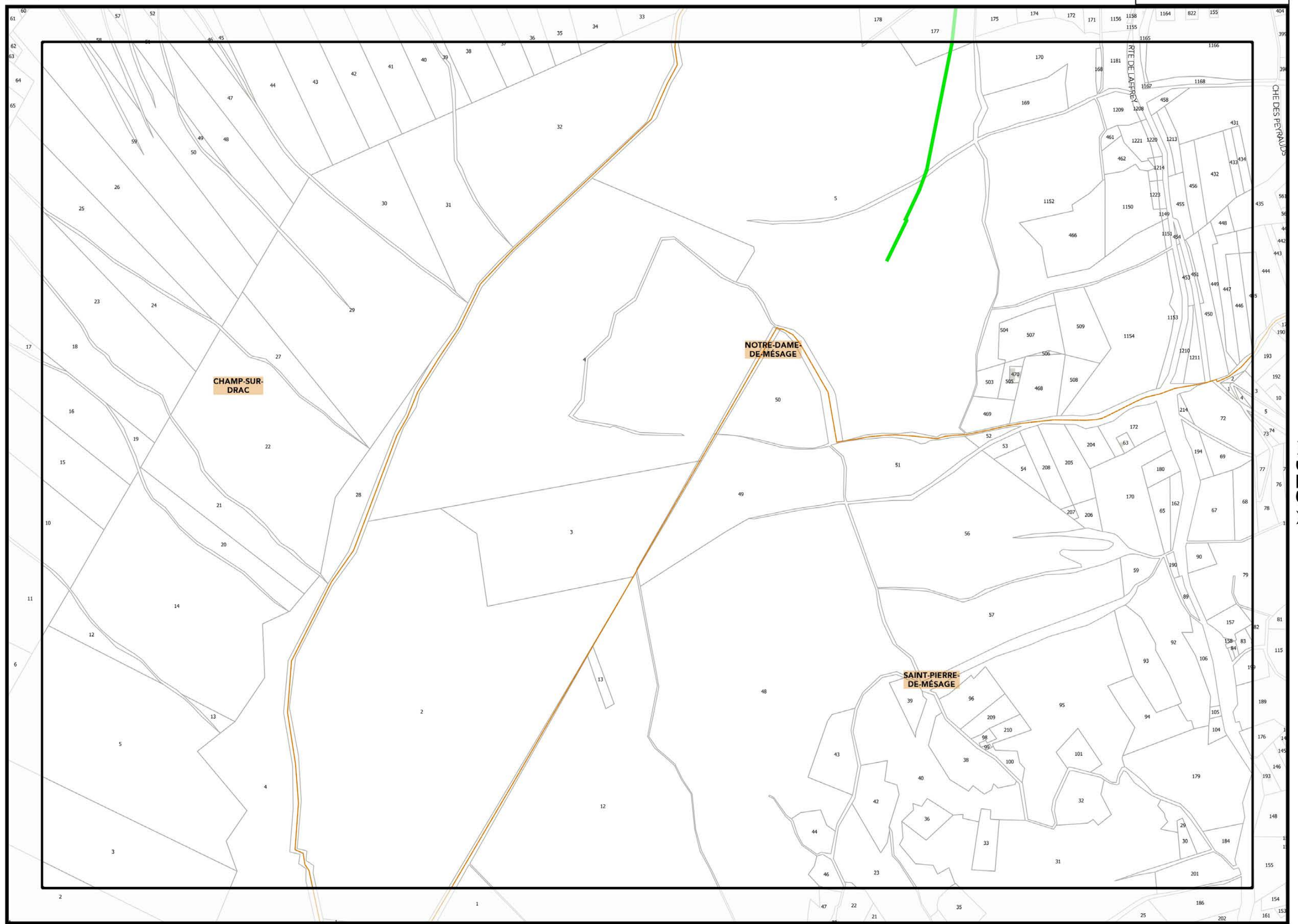


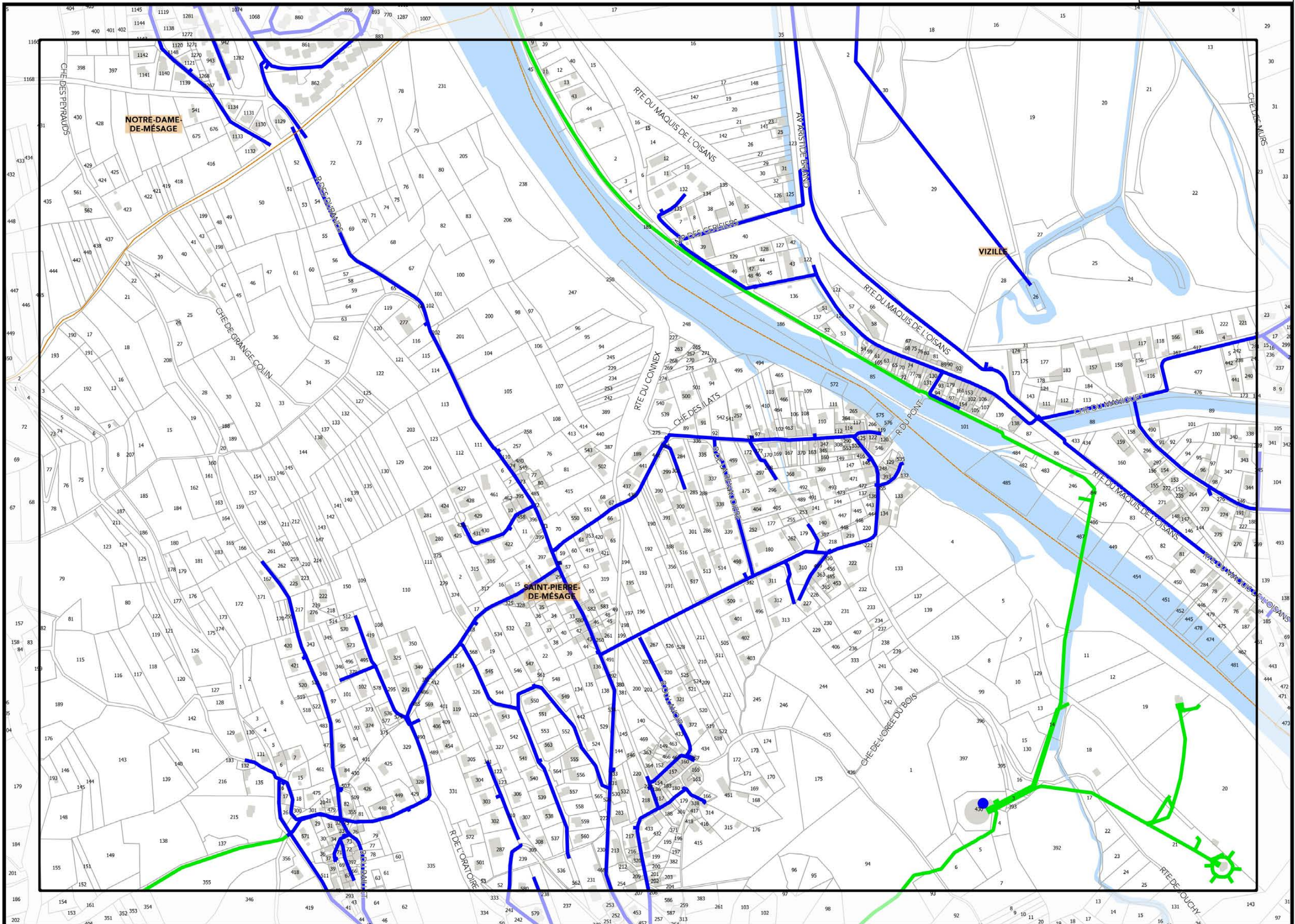
Légende: se référer aux premières pages de l'atlas

Sources :
@ DGFIP Cadastre 2016
@ DREAL Auvergne Rhône-Alpes









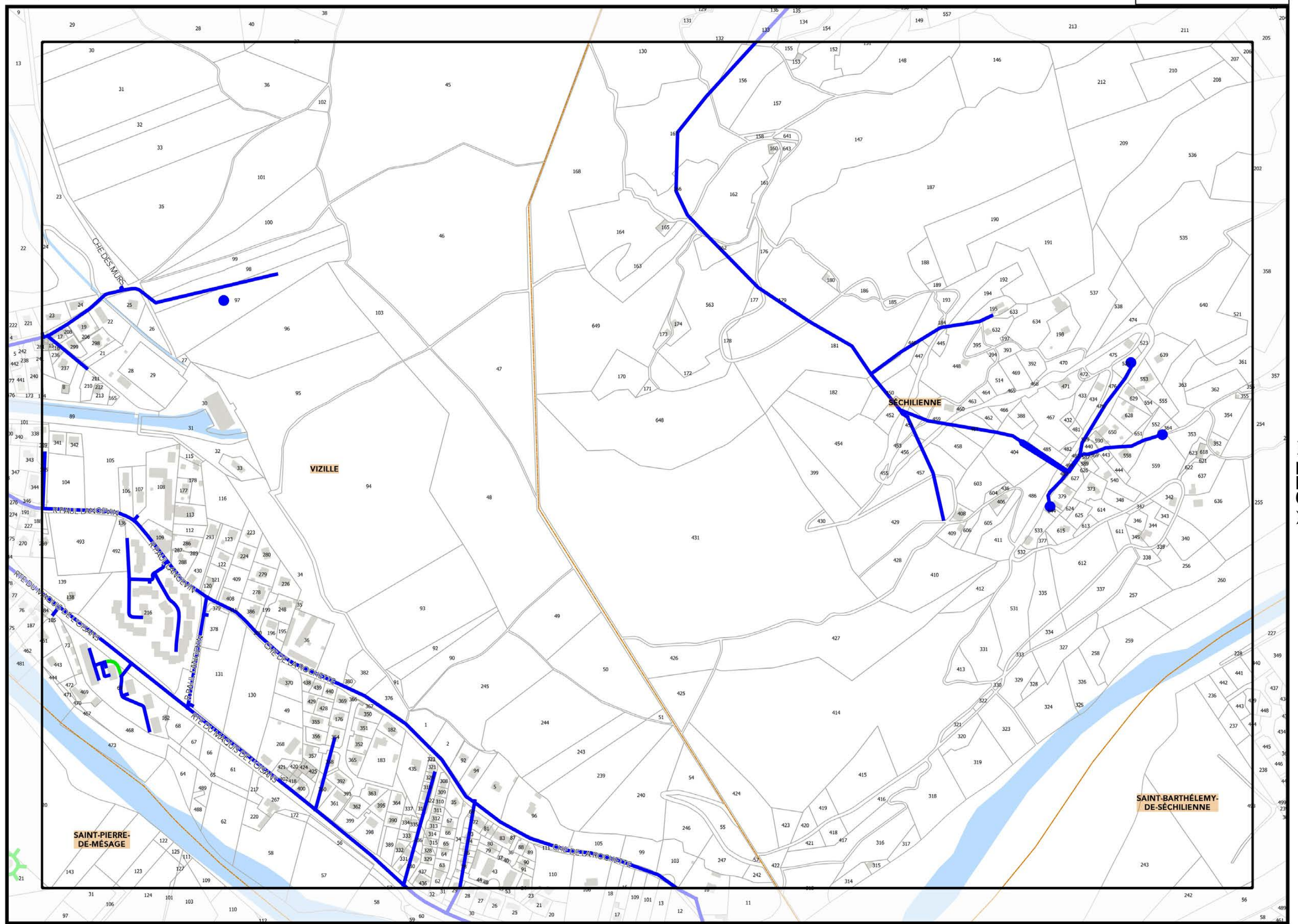
▲ I25 ▲

▲ K25 ▲

Légende: se référer aux premières pages de l'atlas

Sources :
 @ DGFIP Cadastre 2016
 @ DREAL Auvergne Rhône-Alpes

0 75 150 m



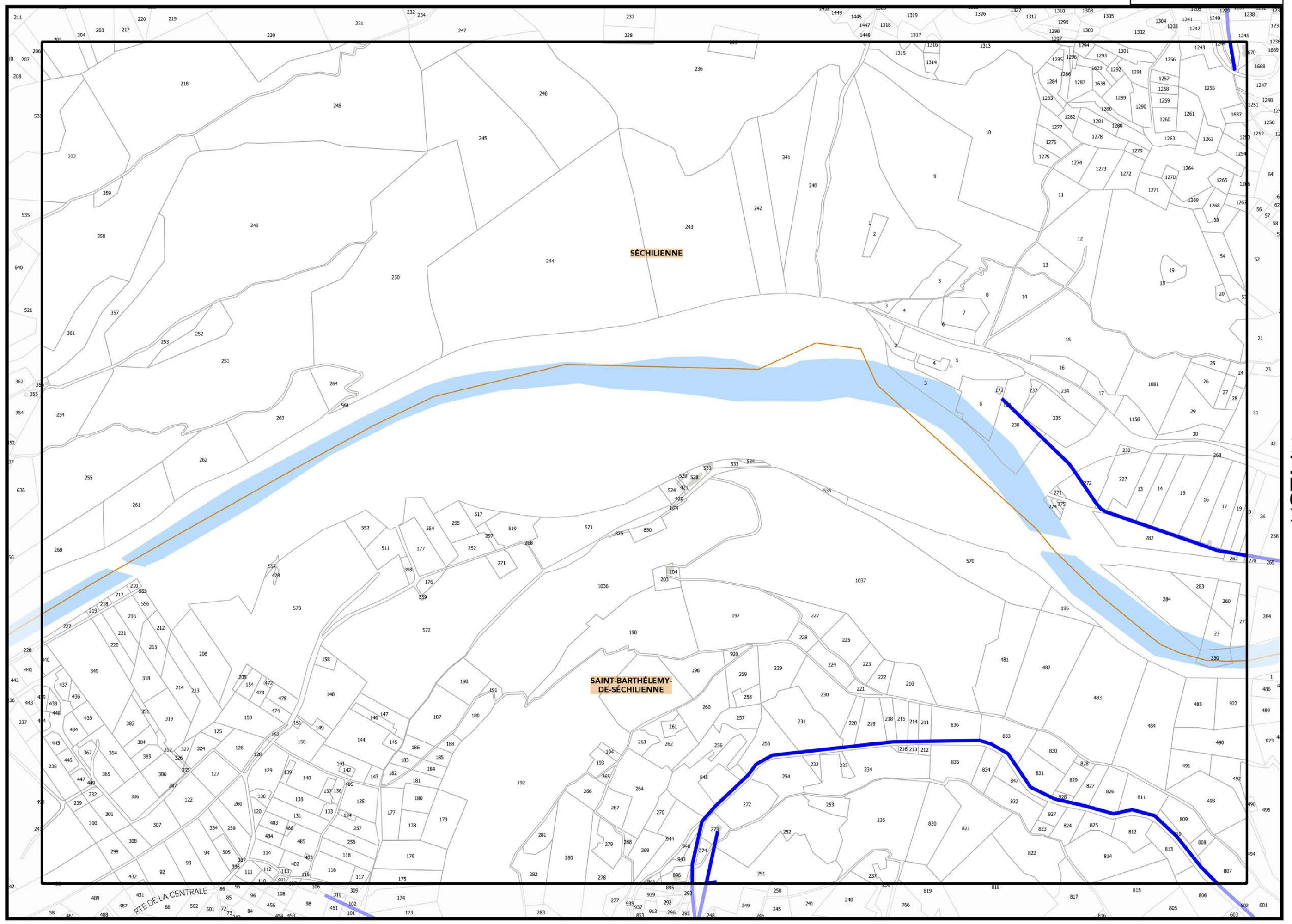
▲J25▲

▲L25▲

Légende: se référer aux premières pages de l'atlas

Sources :
 @ DGFIP Cadastre 2016
 @ DREAL Auvergne Rhône-Alpes

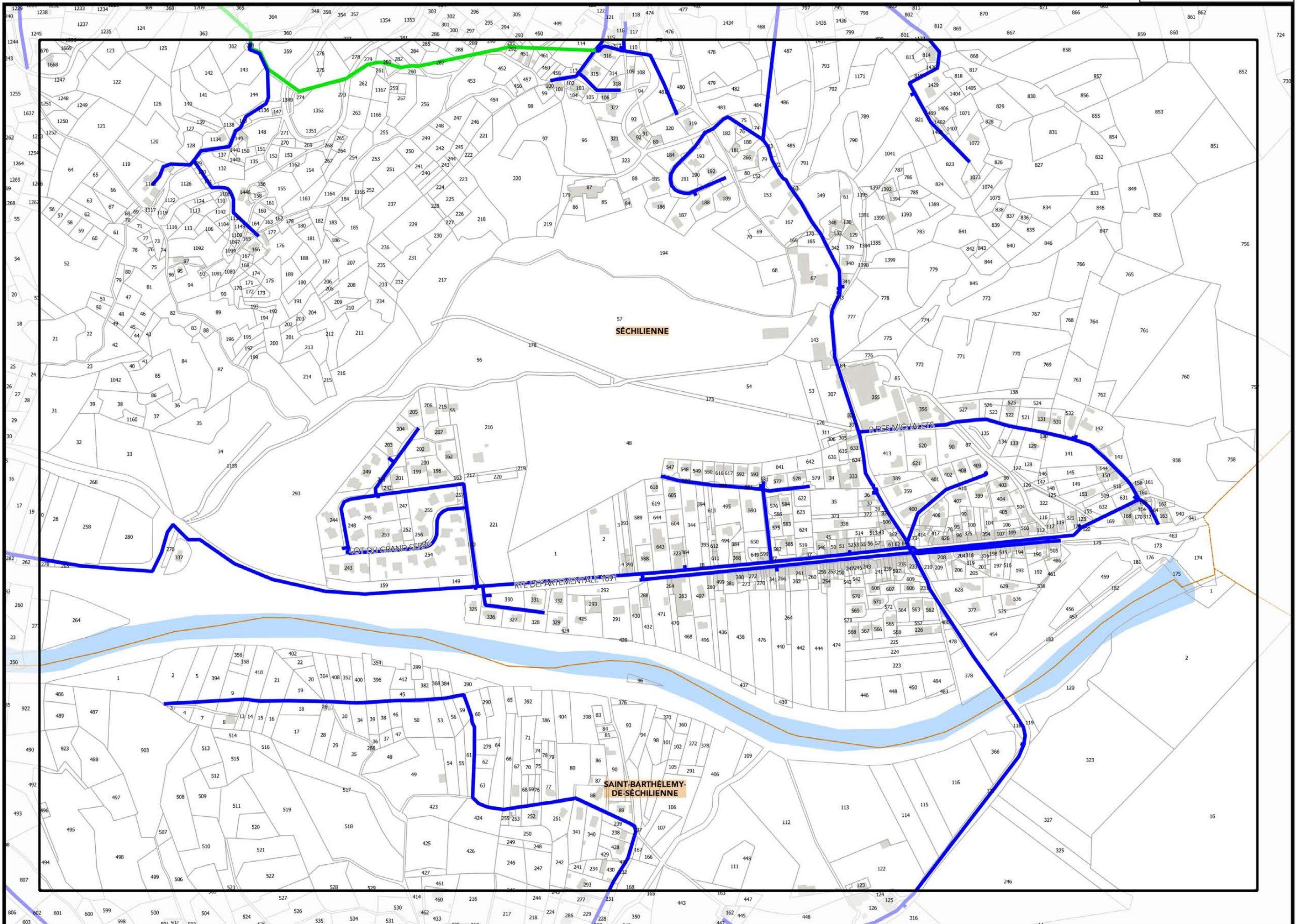




Légende: se référer aux premières pages de l'atlas

Sources :
@ DGFIP Cadastre 2016
@ DREAL Auvergne Rhône-Alpes

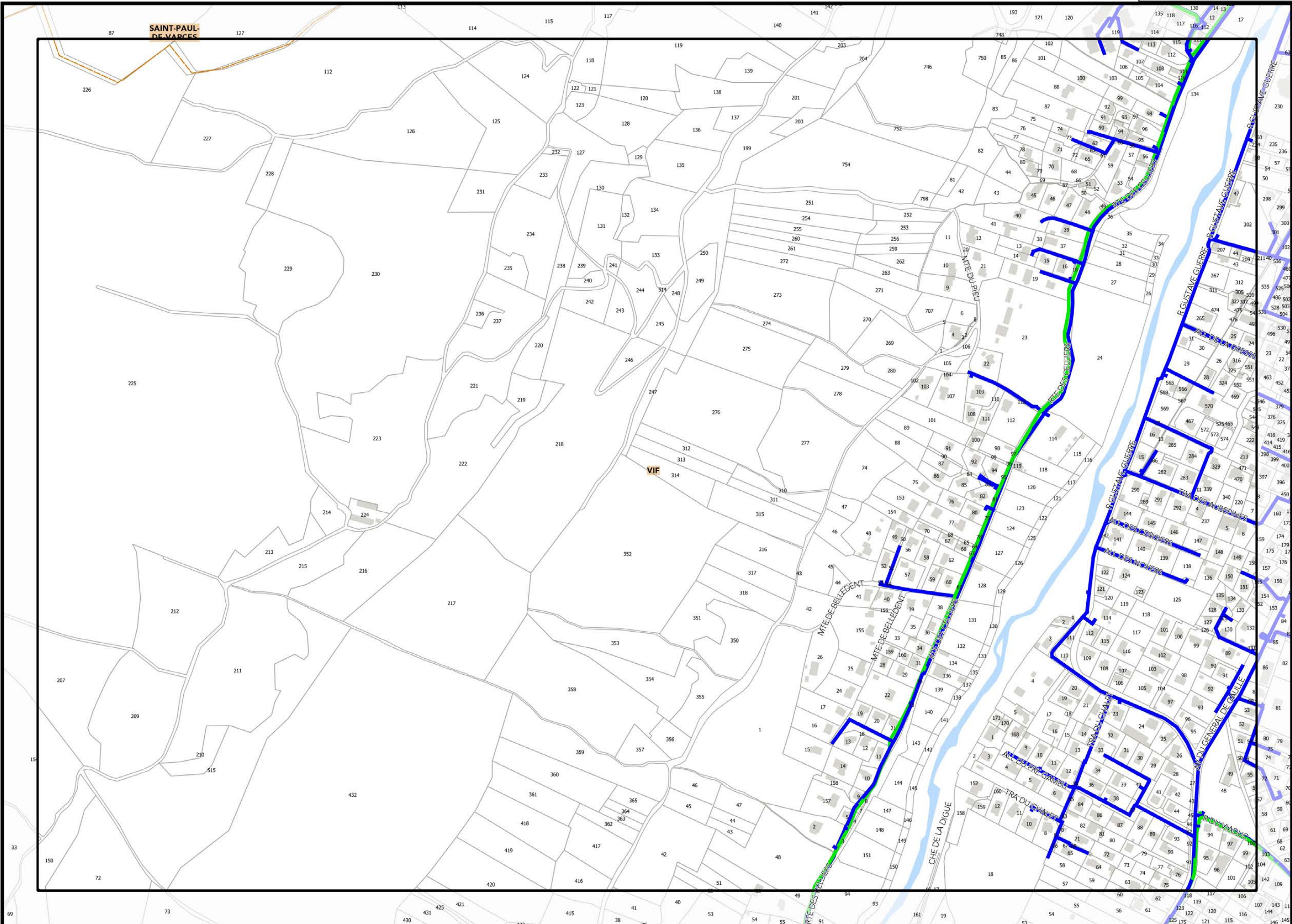




Légende: se référer aux premières pages de l'atlas

Sources :
@ DGFIP Cadastre 2016
@ DREAL Auvergne Rhône-Alpes



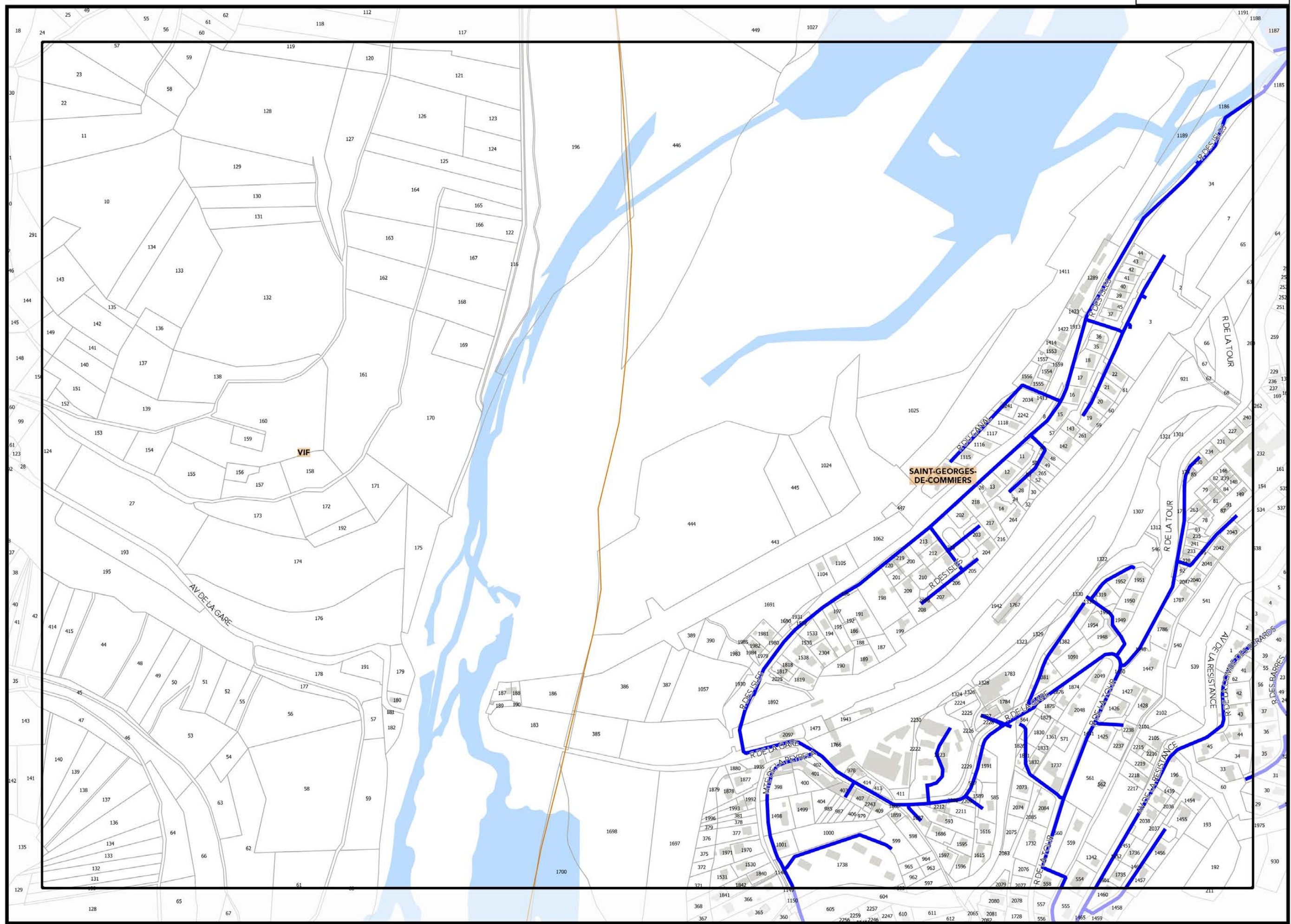


▲ D26 ▲

▲ F26 ▲

Légende: se référer aux premières pages de l'atlas

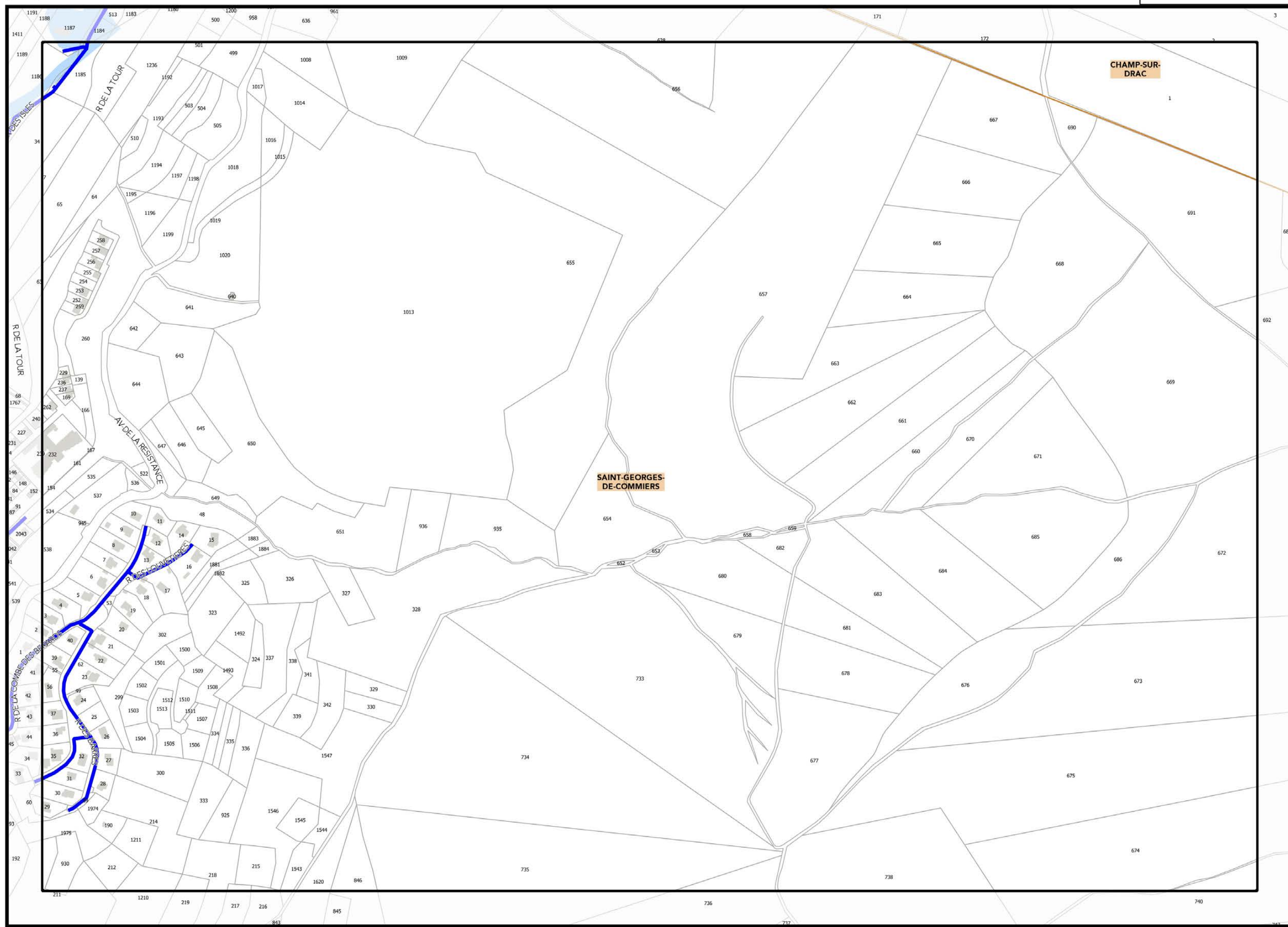
Sources :
 @ DGFIP Cadastre 2016
 @ DREAL Auvergne Rhône-Alpes



Légende: se référer aux premières pages de l'atlas

Sources :
 @ DGFIP Cadastre 2016
 @ DREAL Auvergne Rhône-Alpes





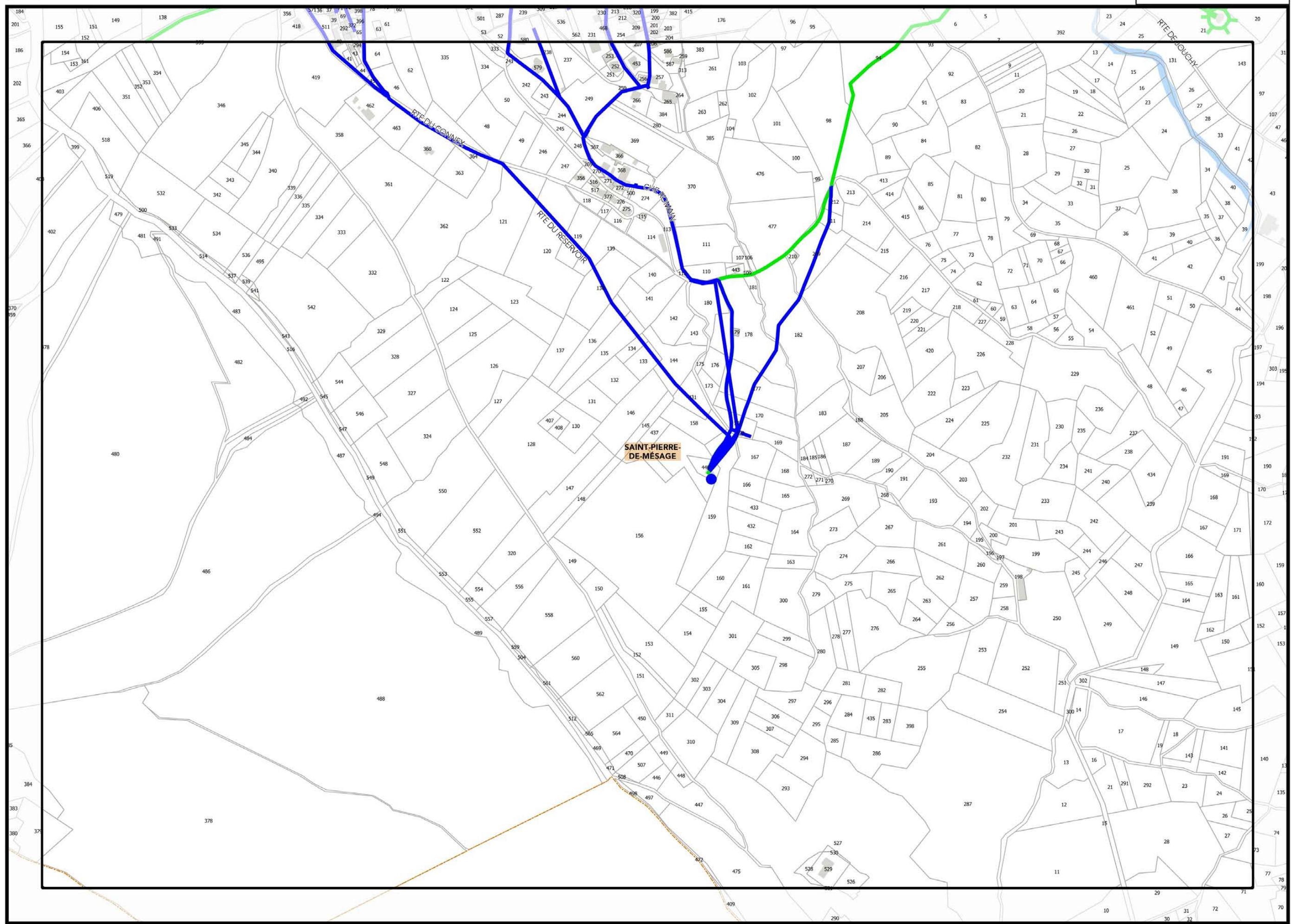
▲G26▲

▲I26▲

Légende: se référer aux premières pages de l'atlas

Sources :
 @ DGFIP Cadastre 2016
 @ DREAL Auvergne Rhône-Alpes

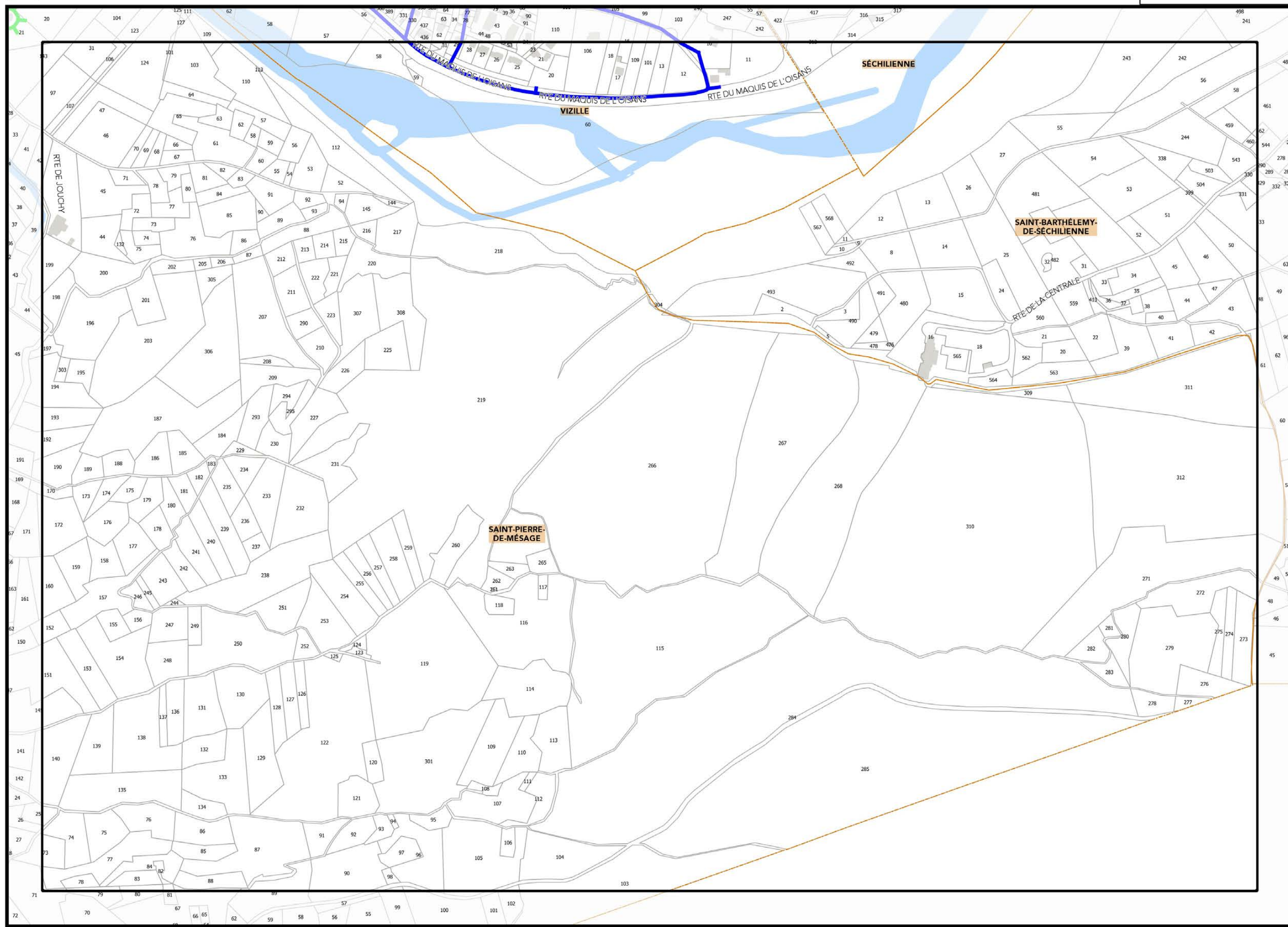




Légende: se référer aux premières pages de l'atlas

Sources :
@ DGFIP Cadastre 2016
@ DREAL Auvergne Rhône-Alpes

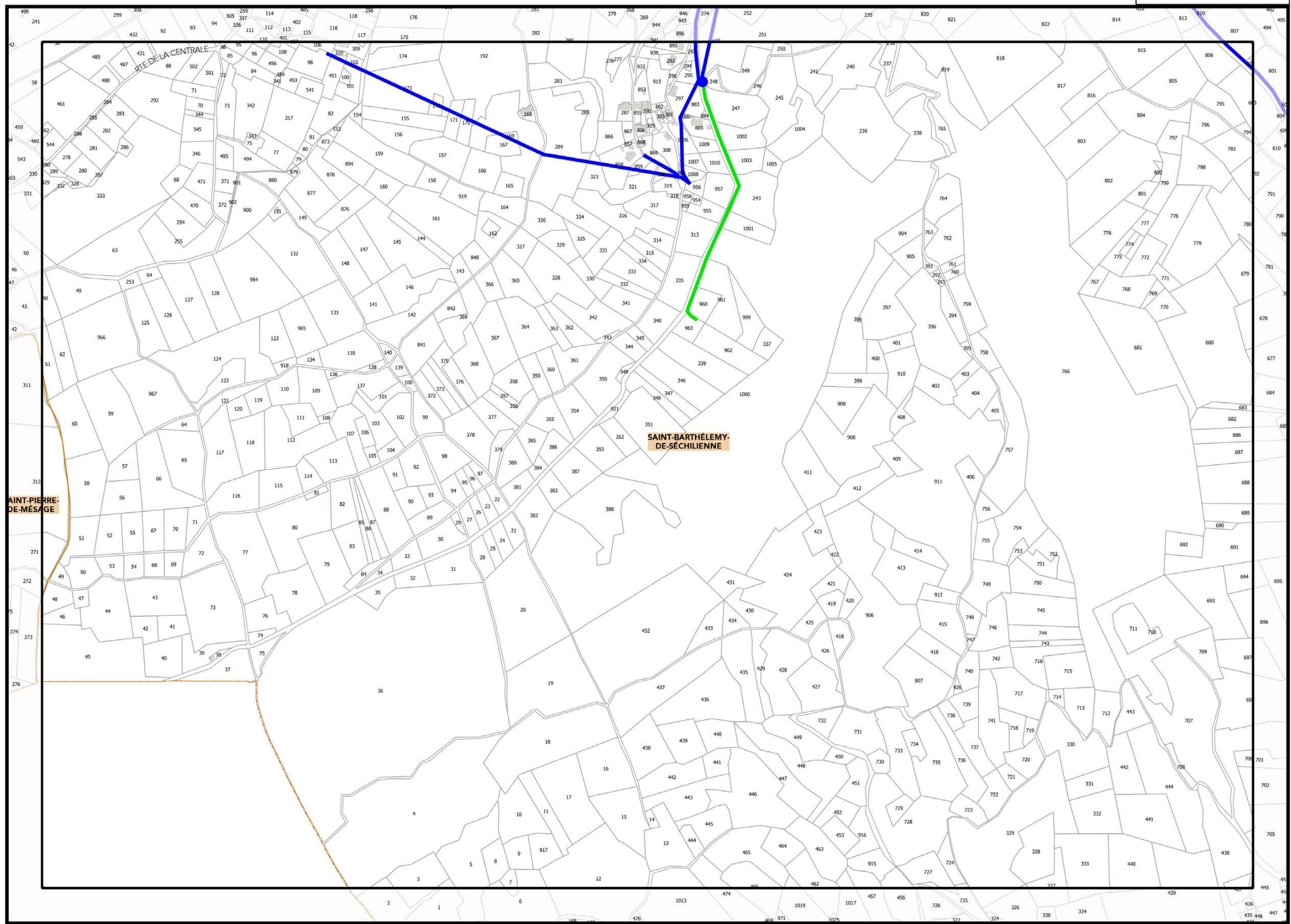




Légende: se référer aux premières pages de l'atlas

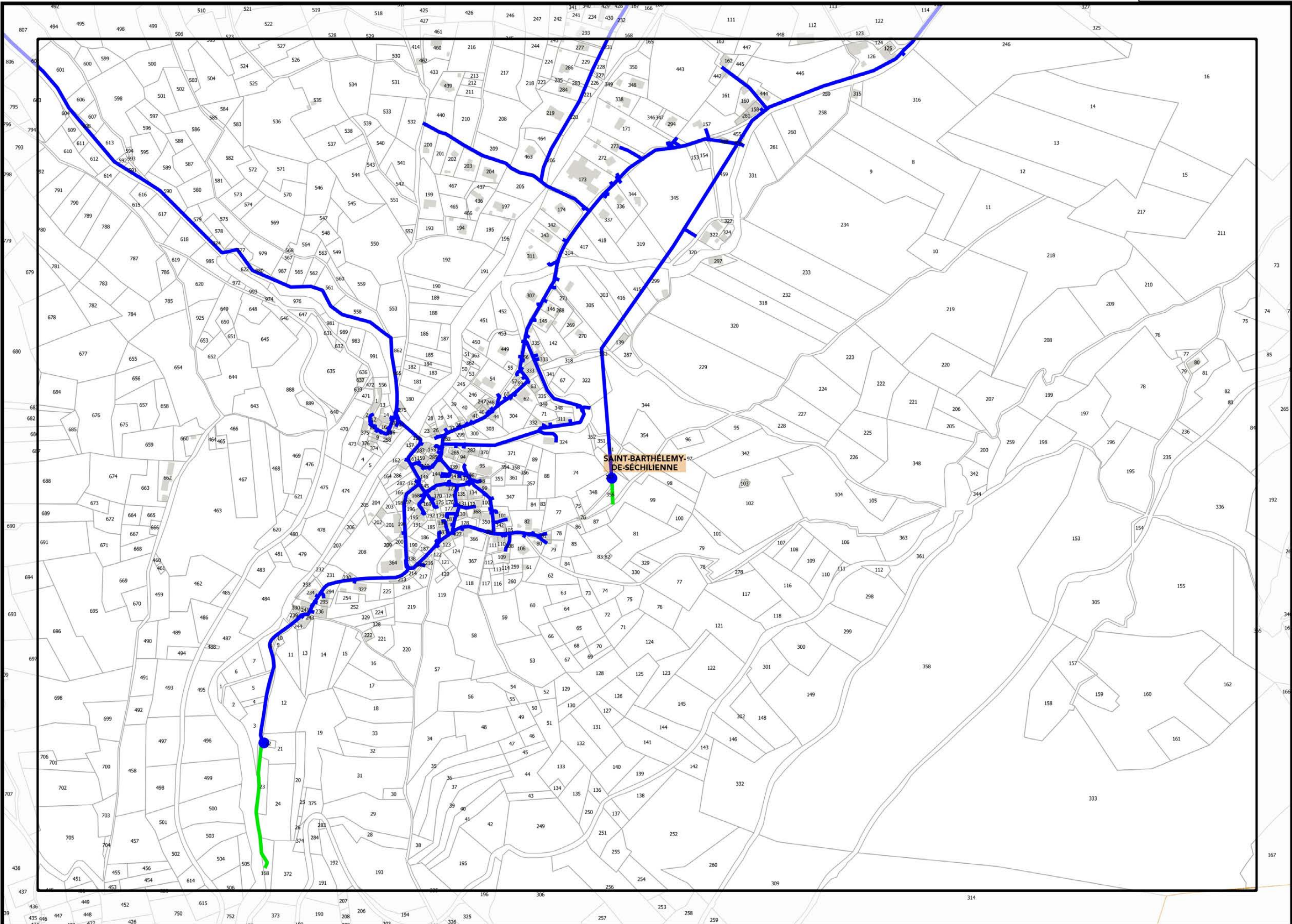
Sources :
@ DGFIP Cadastre 2016
@ DREAL Auvergne Rhône-Alpes





Légende: se référer aux premières pages de l'atlas

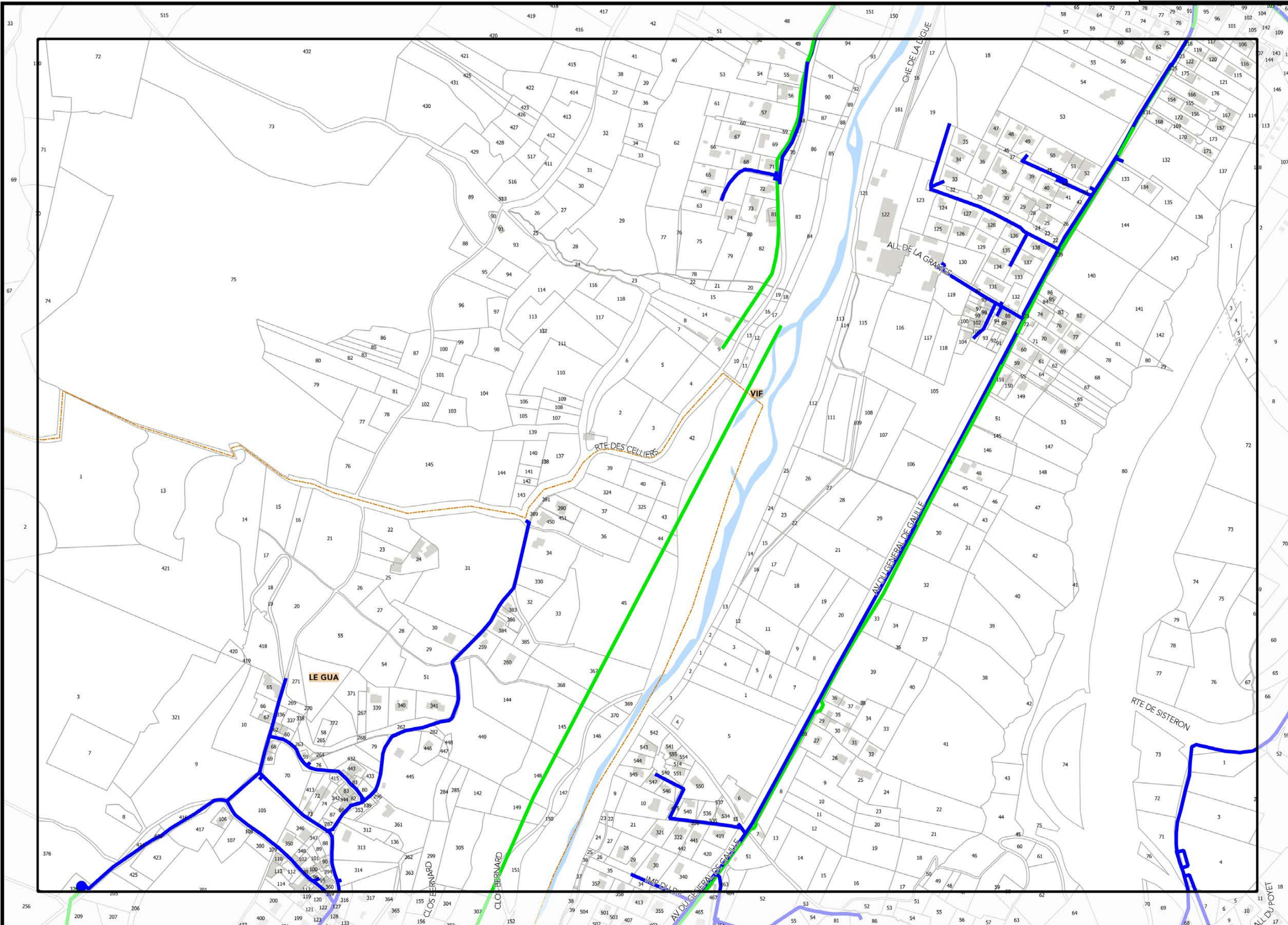
Sources :
@ DGFIP Cadastre 2016
@ DREAL Auvergne Rhône-Alpes



Légende: se référer aux premières pages de l'atlas

Sources :
@ DGFIP Cadastre 2016
@ DREAL Auvergne Rhône-Alpes





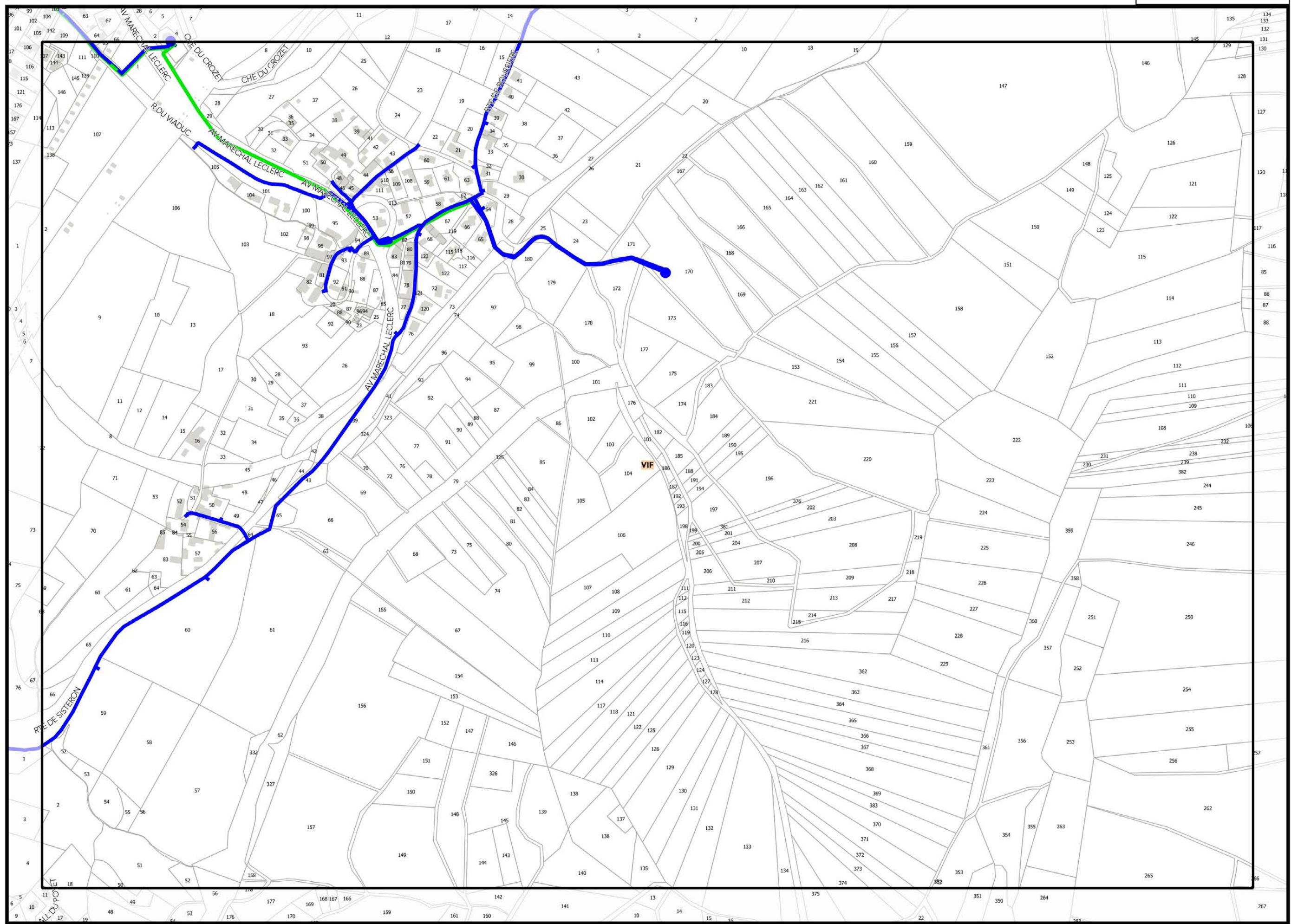
▲ D27 ▲

▲ F27 ▲

Légende: se référer aux premières pages de l'atlas

Sources :
@ DGFIP Cadastre 2016
@ DREAL Auvergne Rhône-Alpes



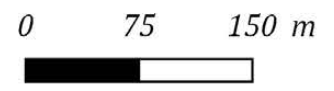


▲ E27 ▲

▲ G27 ▲

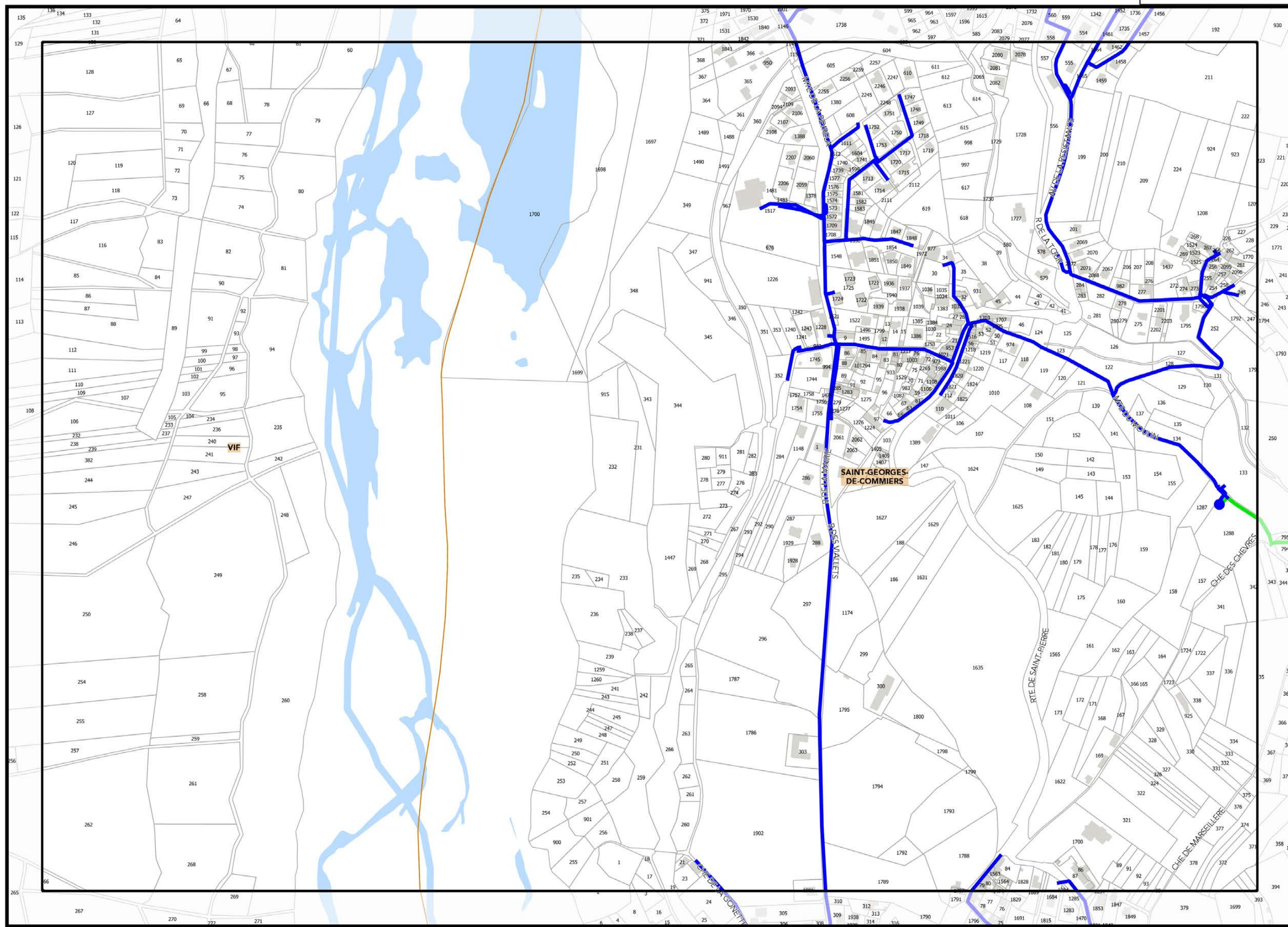
Légende: se référer aux premières pages de l'atlas

Sources :
 @ DGFIP Cadastre 2016
 @ DREAL Auvergne Rhône-Alpes



▲F27▲

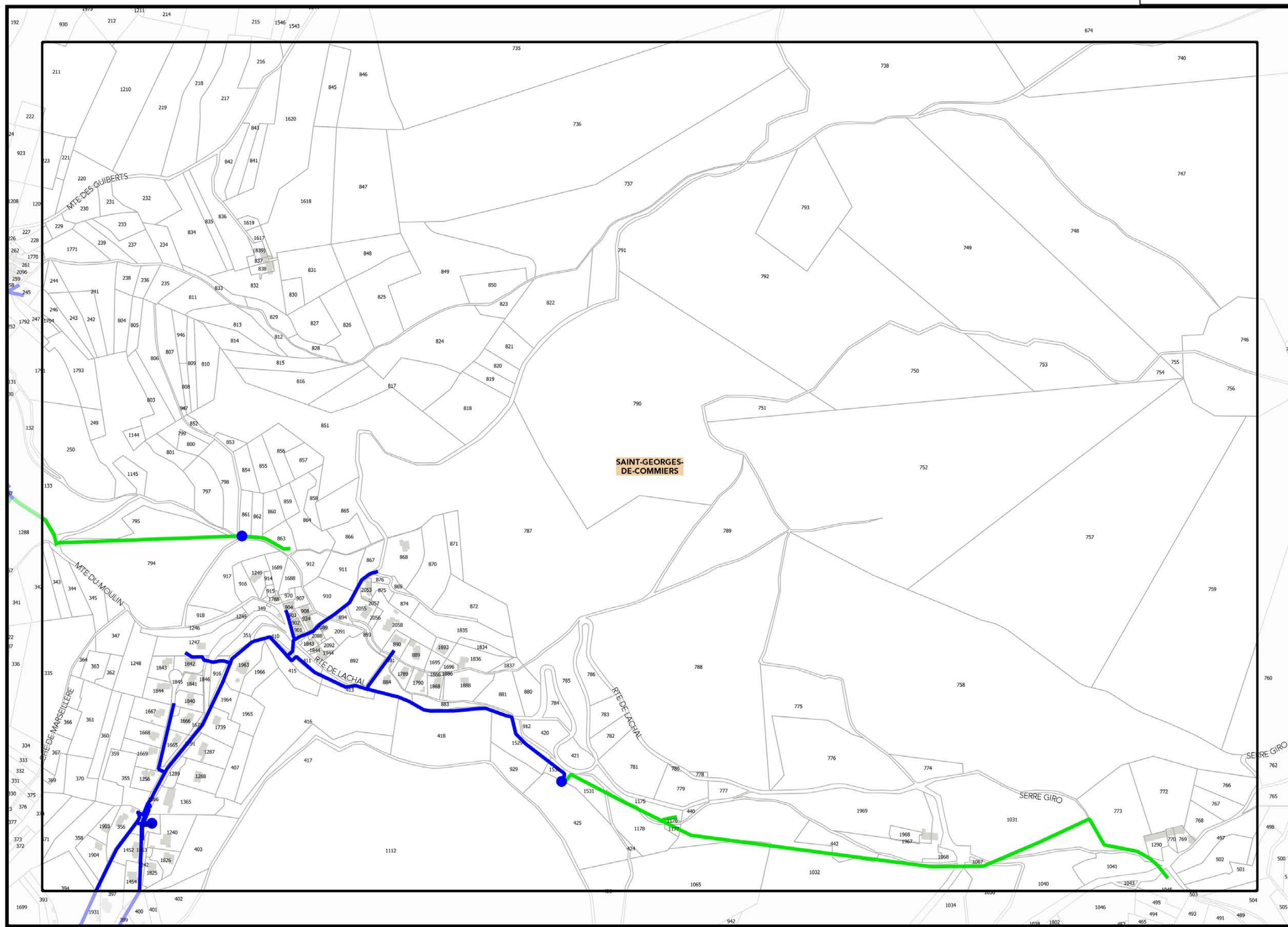
▲Z7H▲



Légende: se référer aux premières pages de l'atlas

Sources :
 @ DGFIP Cadastre 2016
 @ DREAL Auvergne Rhône-Alpes





▲G27▲

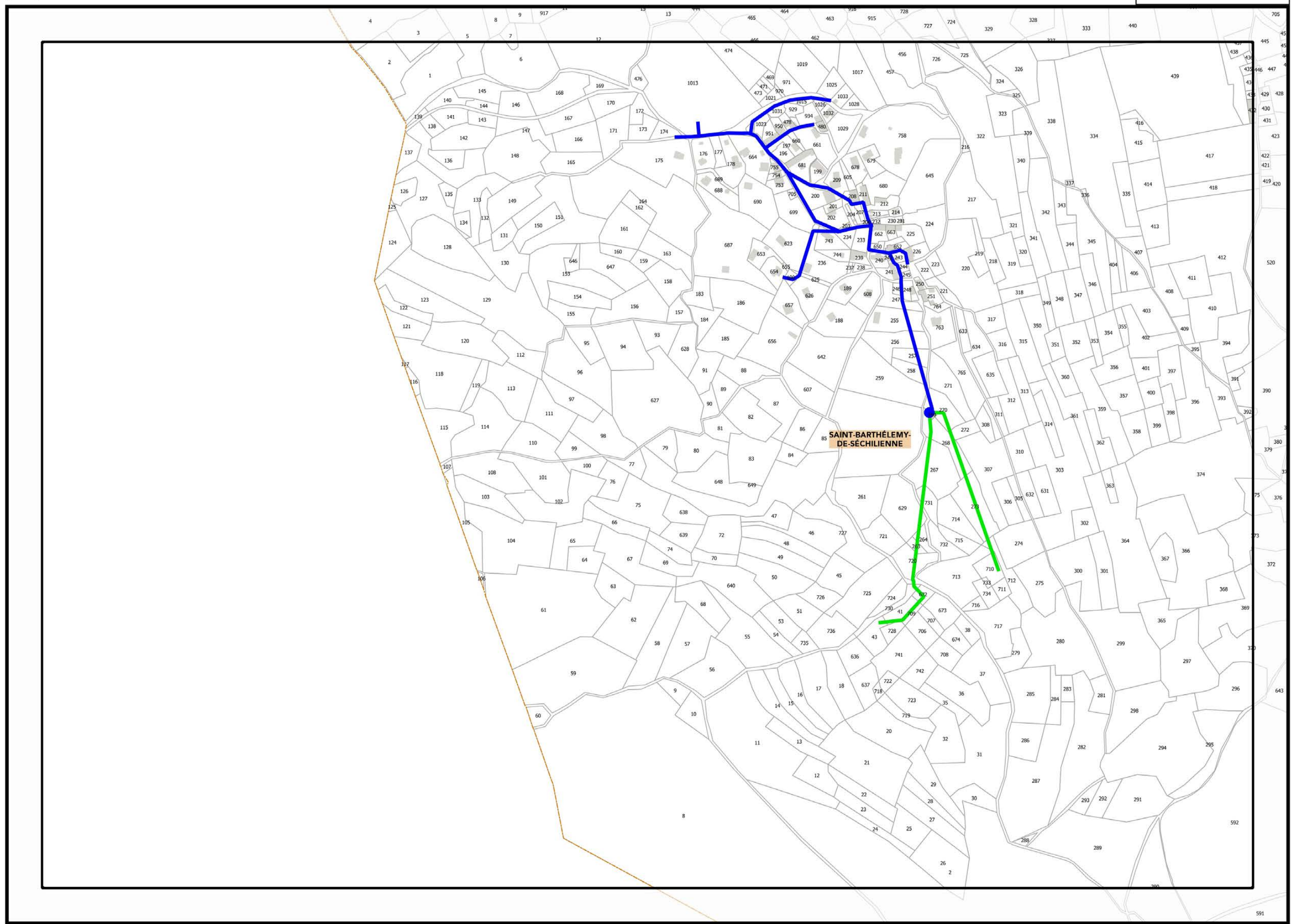
▲I27▲

ANNEXES 2_A1 ATLAS DE L'EAU POTABLE

Légende: se référer aux premières pages de l'atlas

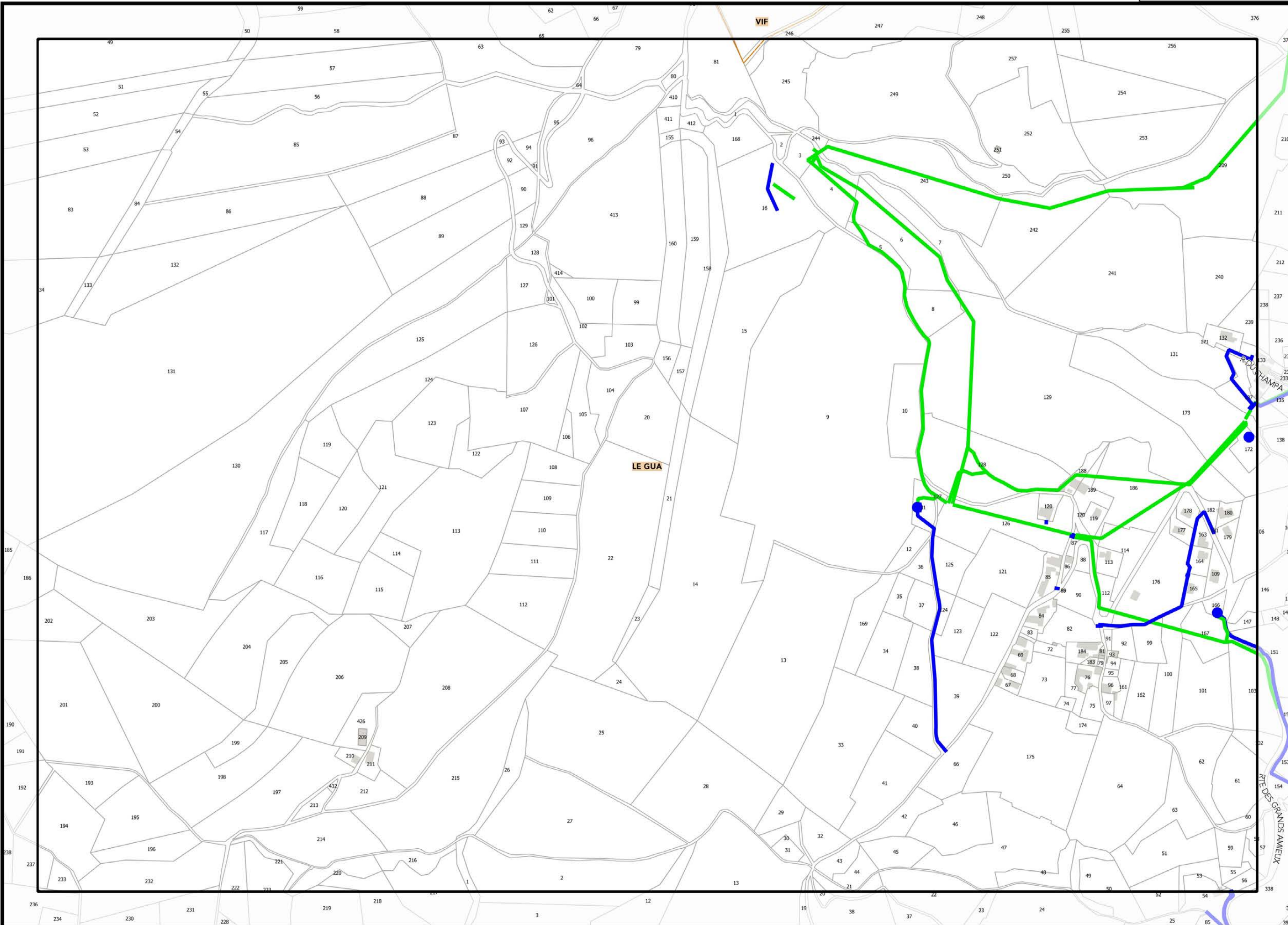
Sources :
 @ DGFIP Cadastre 2016
 @ DREAL Auvergne Rhône-Alpes





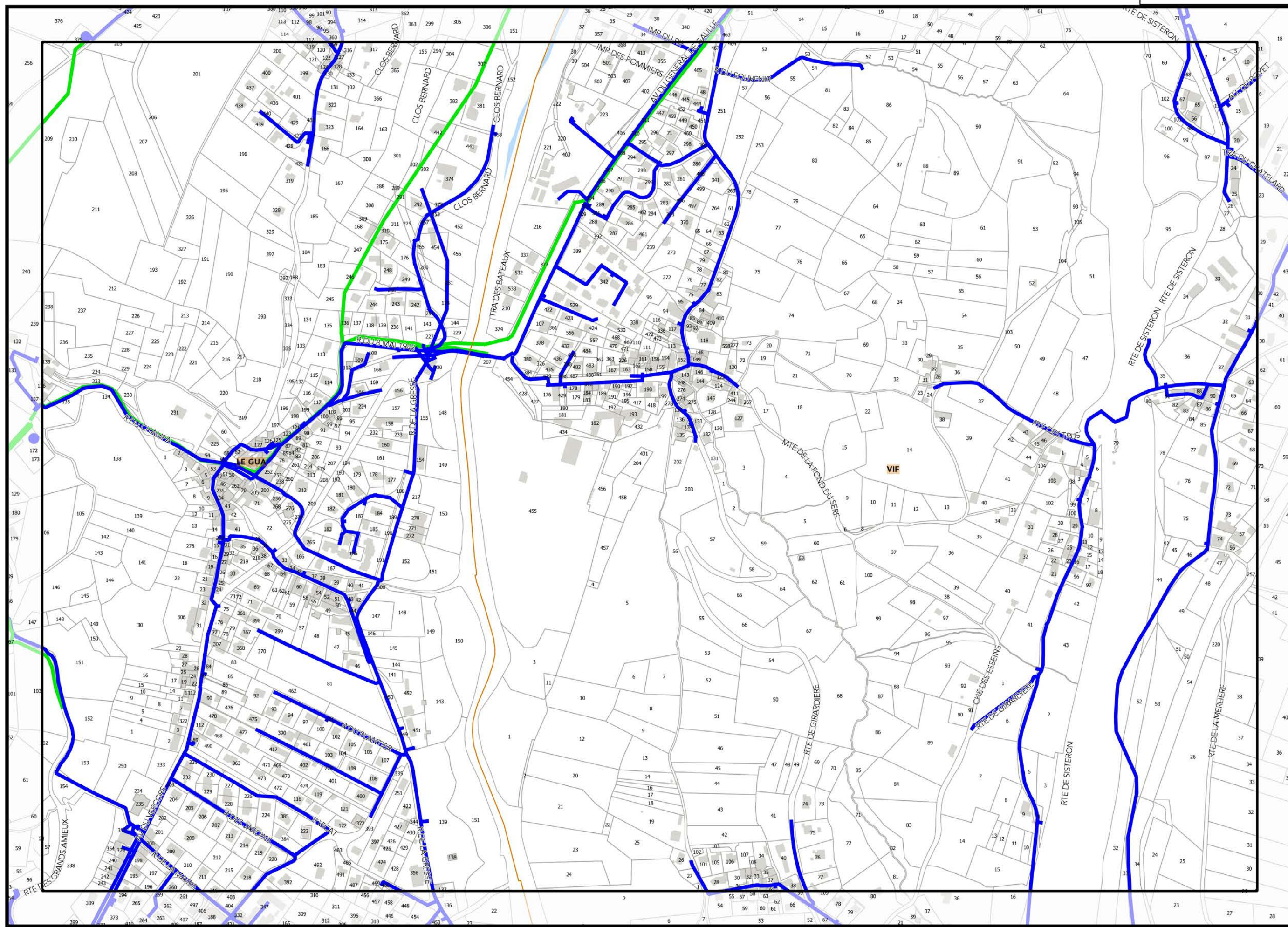
Légende: se référer aux premières pages de l'atlas

Sources :
@ DGFIP Cadastre 2016
@ DREAL Auvergne Rhône-Alpes



Légende: se référer aux premières pages de l'atlas

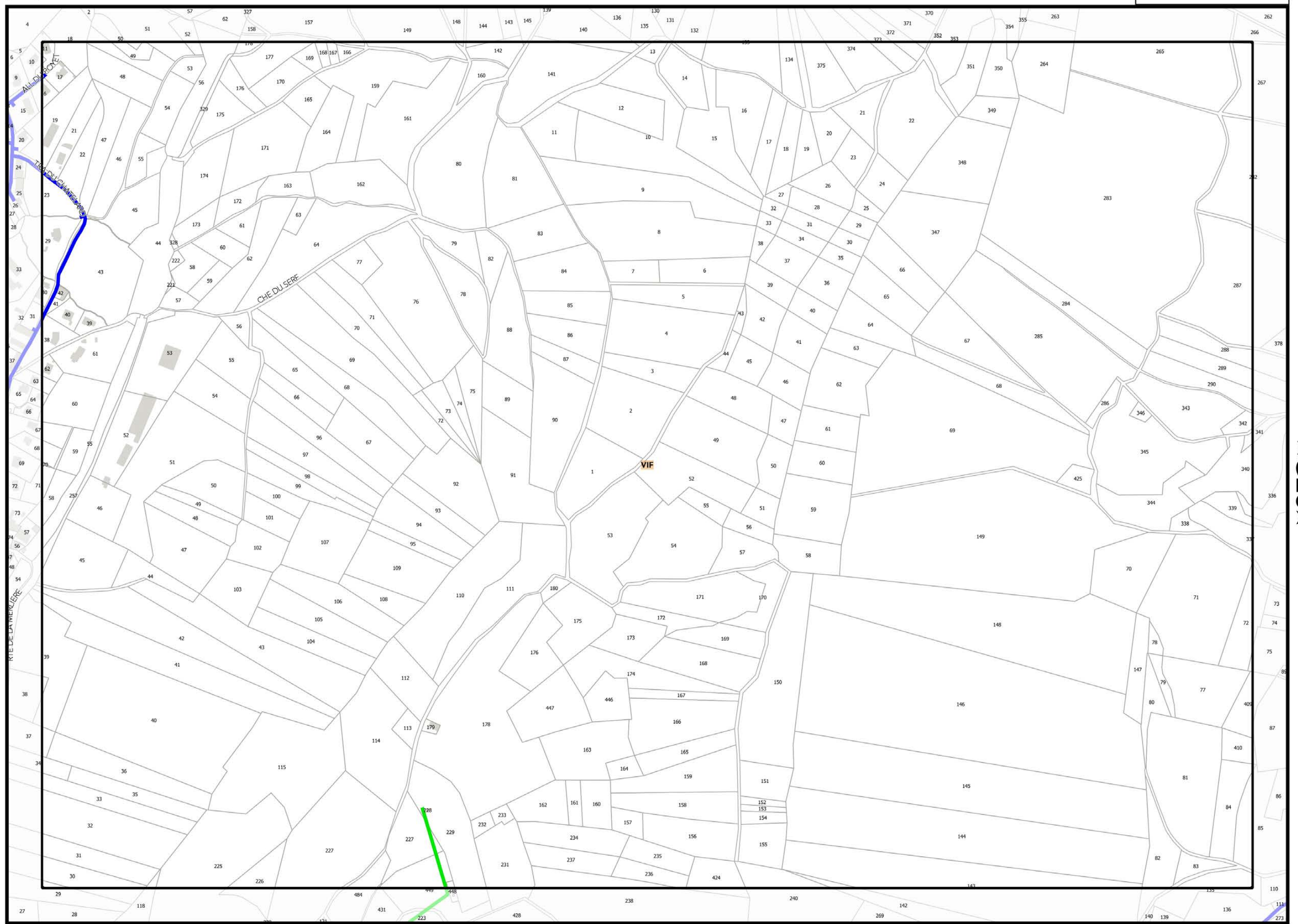
Sources :
@ DGFIP Cadastre 2016
@ DREAL Auvergne Rhône-Alpes



Légende: se référer aux premières pages de l'atlas

Sources :
 @ DGFIP Cadastre 2016
 @ DREAL Auvergne Rhône-Alpes

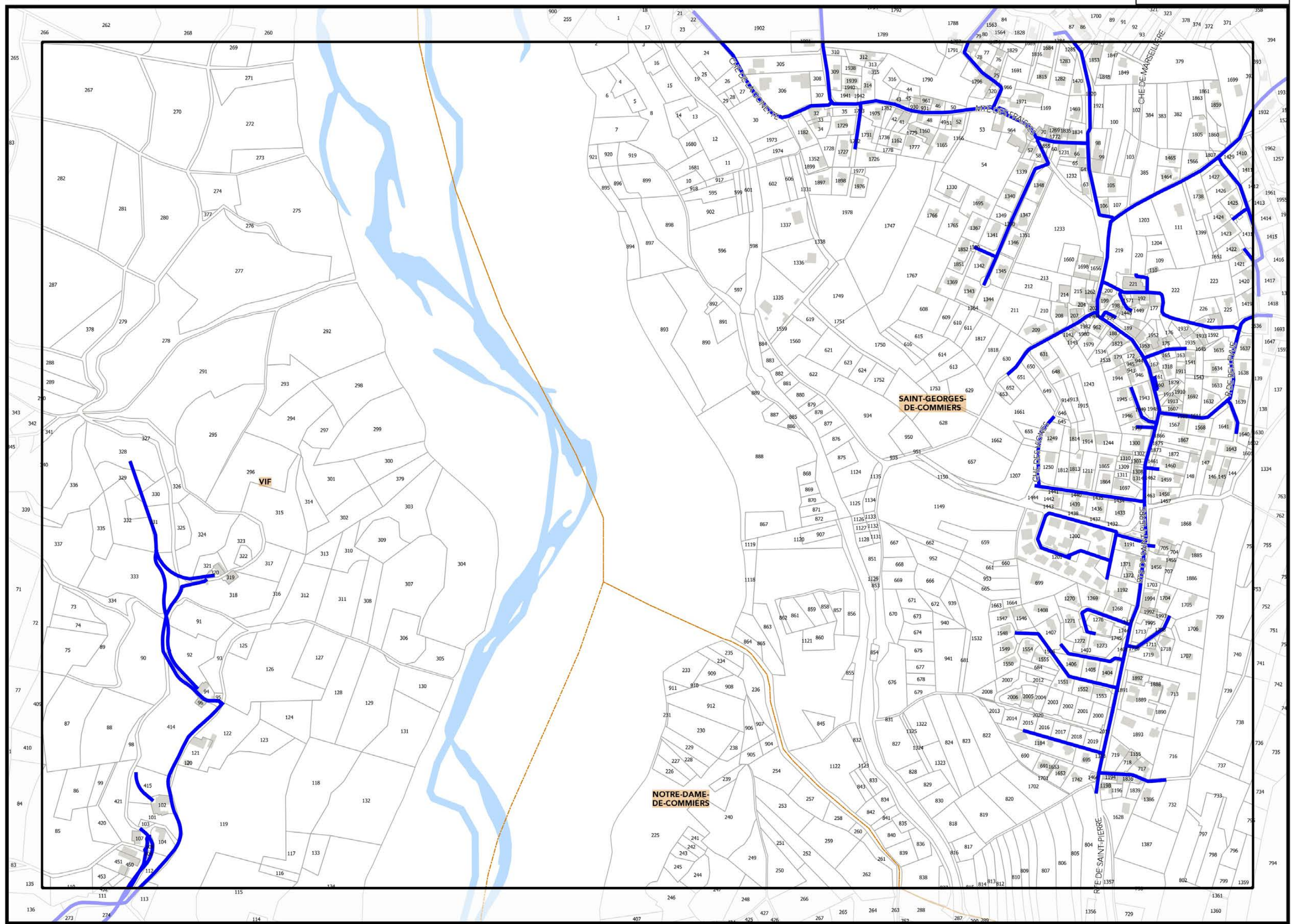




Légende: se référer aux premières pages de l'atlas

Sources :
@ DGFIP Cadastre 2016
@ DREAL Auvergne Rhône-Alpes





Légende: se référer aux premières pages de l'atlas

Sources :
@ DGFIP Cadastre 2016
@ DREAL Auvergne Rhône-Alpes





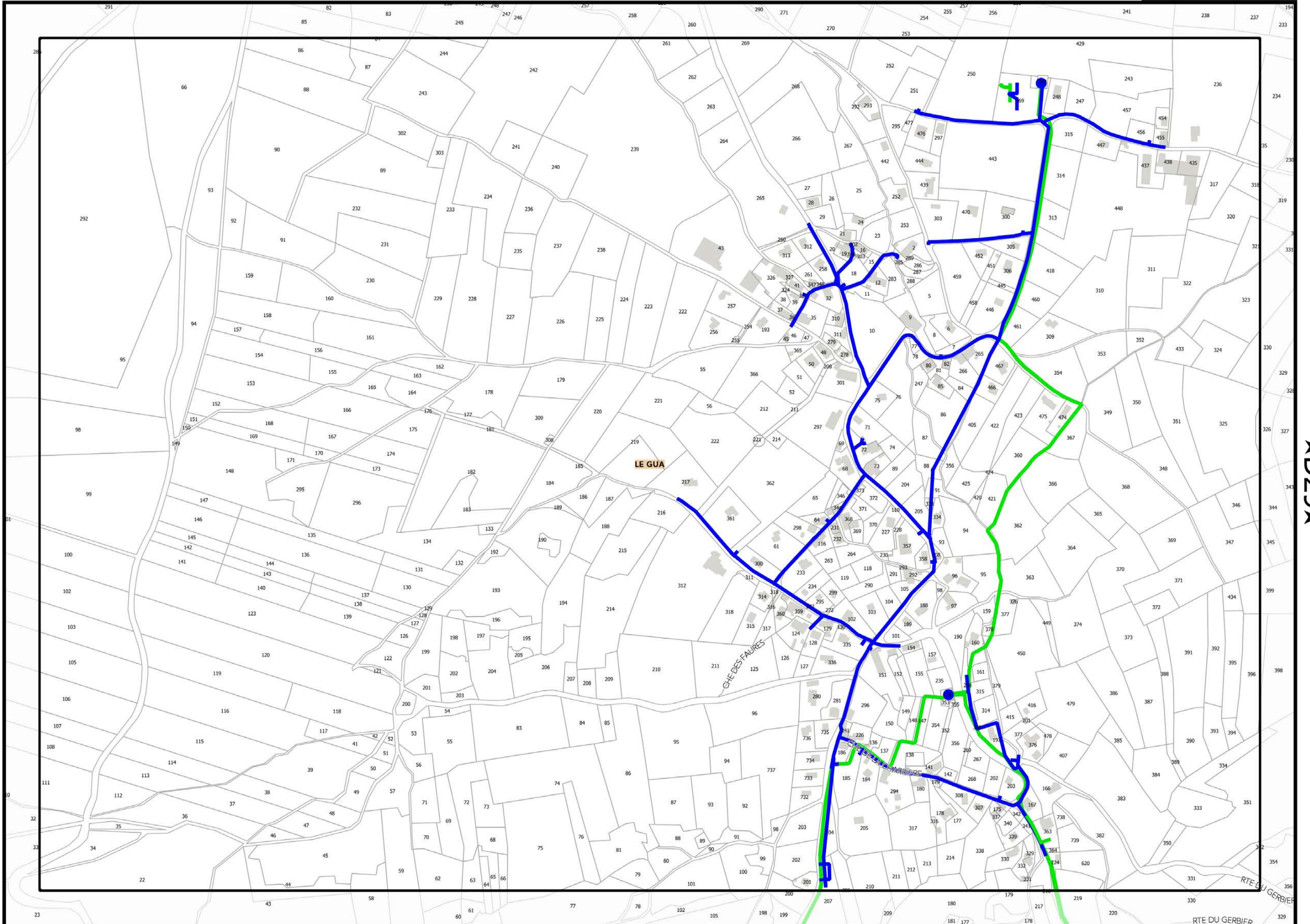
▲G28▲

▼I28▼

SAINT-GEORGES-DE-COMMIERS

▲B29▲

▼D29▼



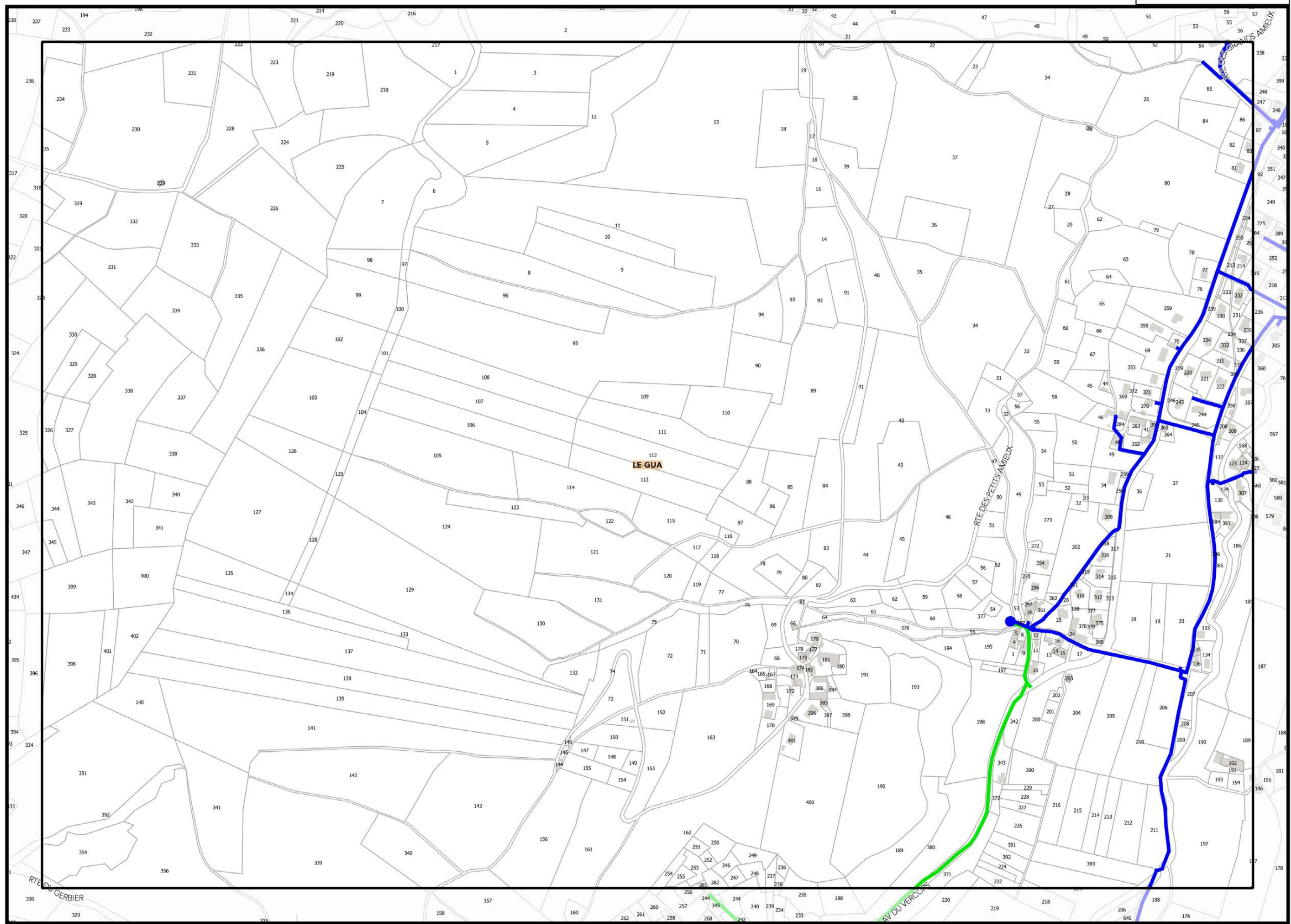
Légende: se référer aux premières pages de l'atlas

Sources :
@ DGFIP Cadastre 2016
@ DREAL Auvergne Rhône-Alpes

▼C30▼

0 75 150 m



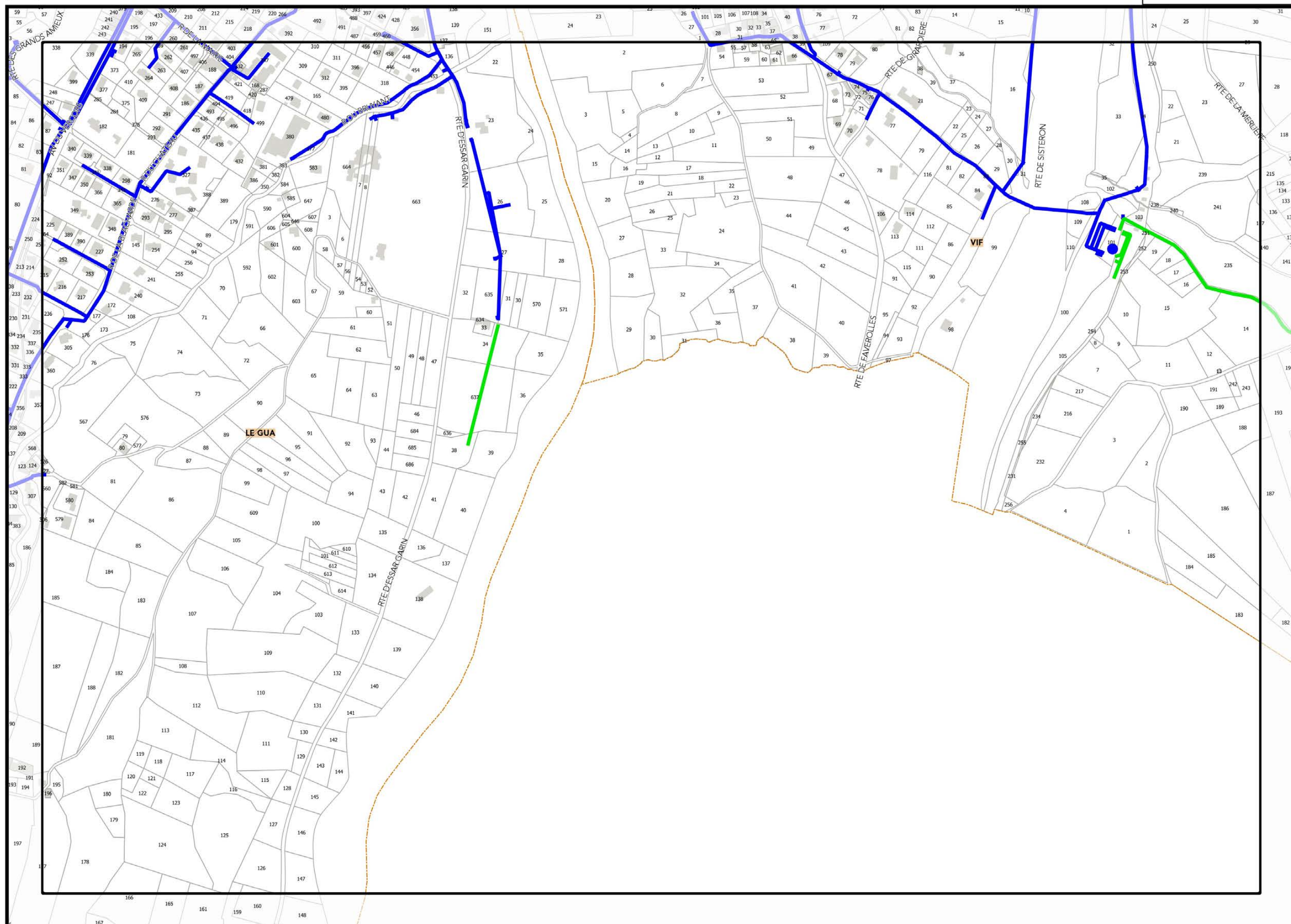


▲C29▲

▲E29▲

Légende: se référer aux premières pages de l'atlas

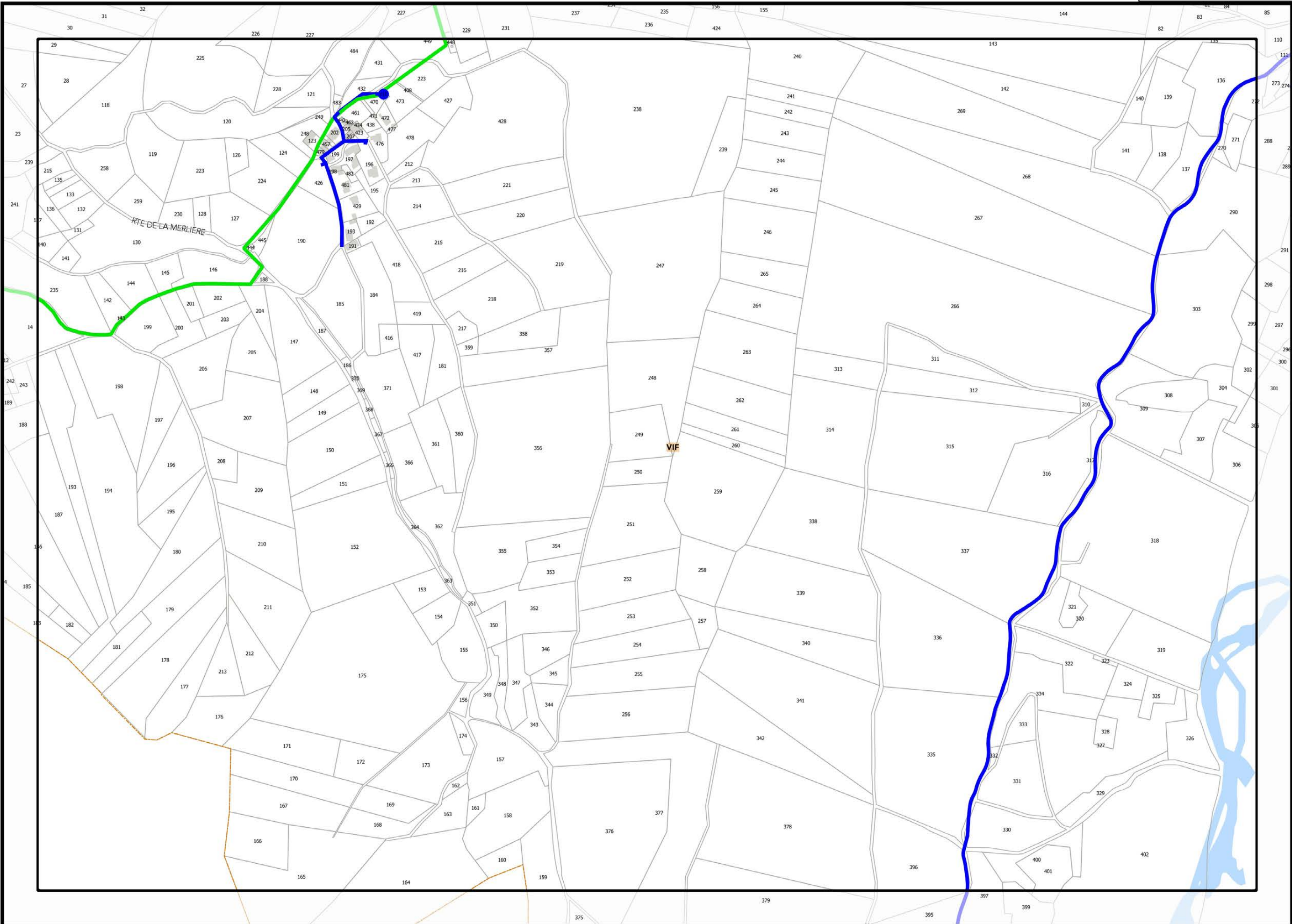
Sources :
© DGFIP Cadastre 2016
© DREAL Auvergne Rhône-Alpes



Légende: se référer aux premières pages de l'atlas

Sources :
@ DGFIP Cadastre 2016
@ DREAL Auvergne Rhône-Alpes





▲ E29 ▲

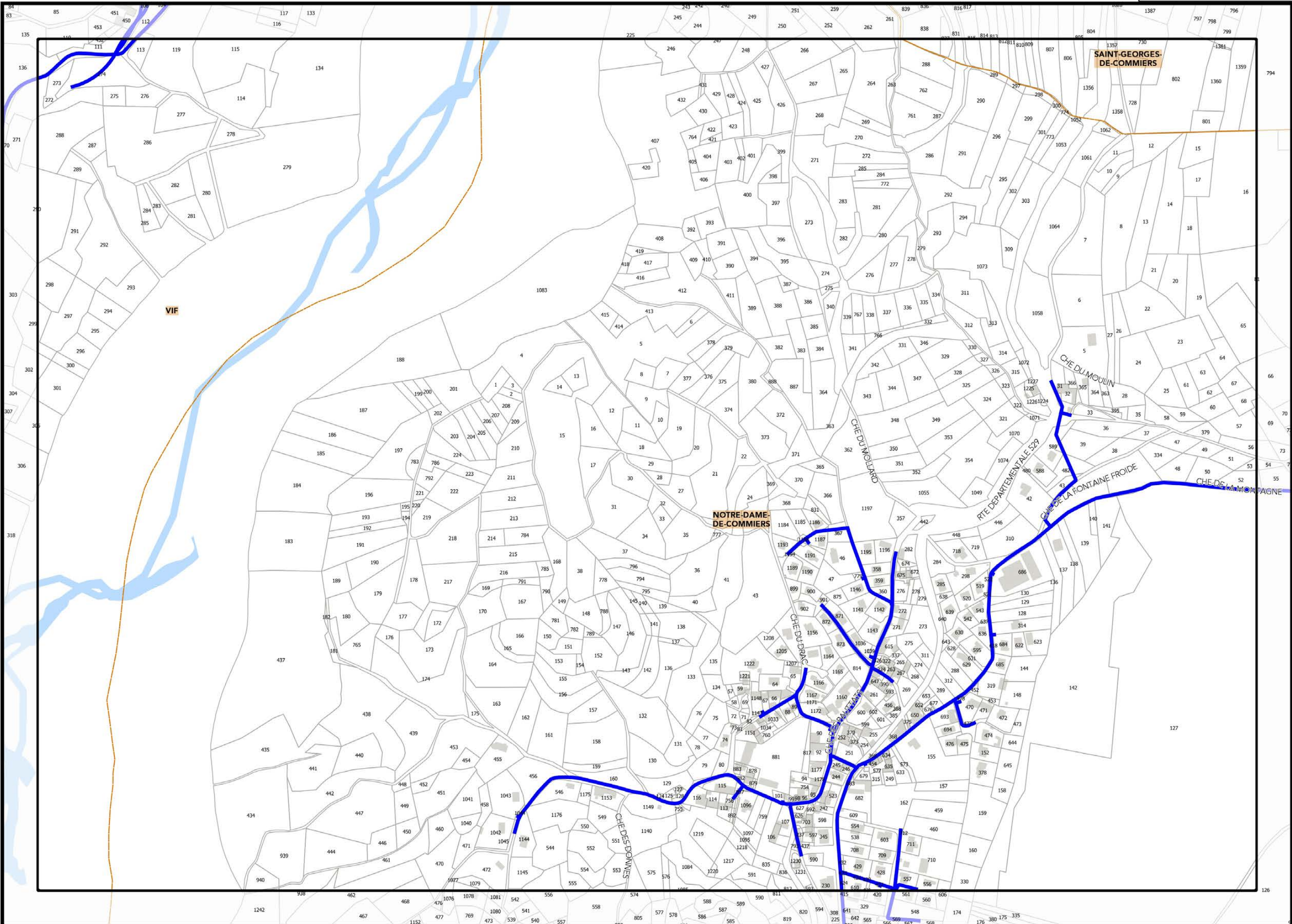
▲ G29 ▲

Légende: se référer aux premières pages de l'atlas

Sources :
@ DGFIP Cadastre 2016
@ DREAL Auvergne Rhône-Alpes

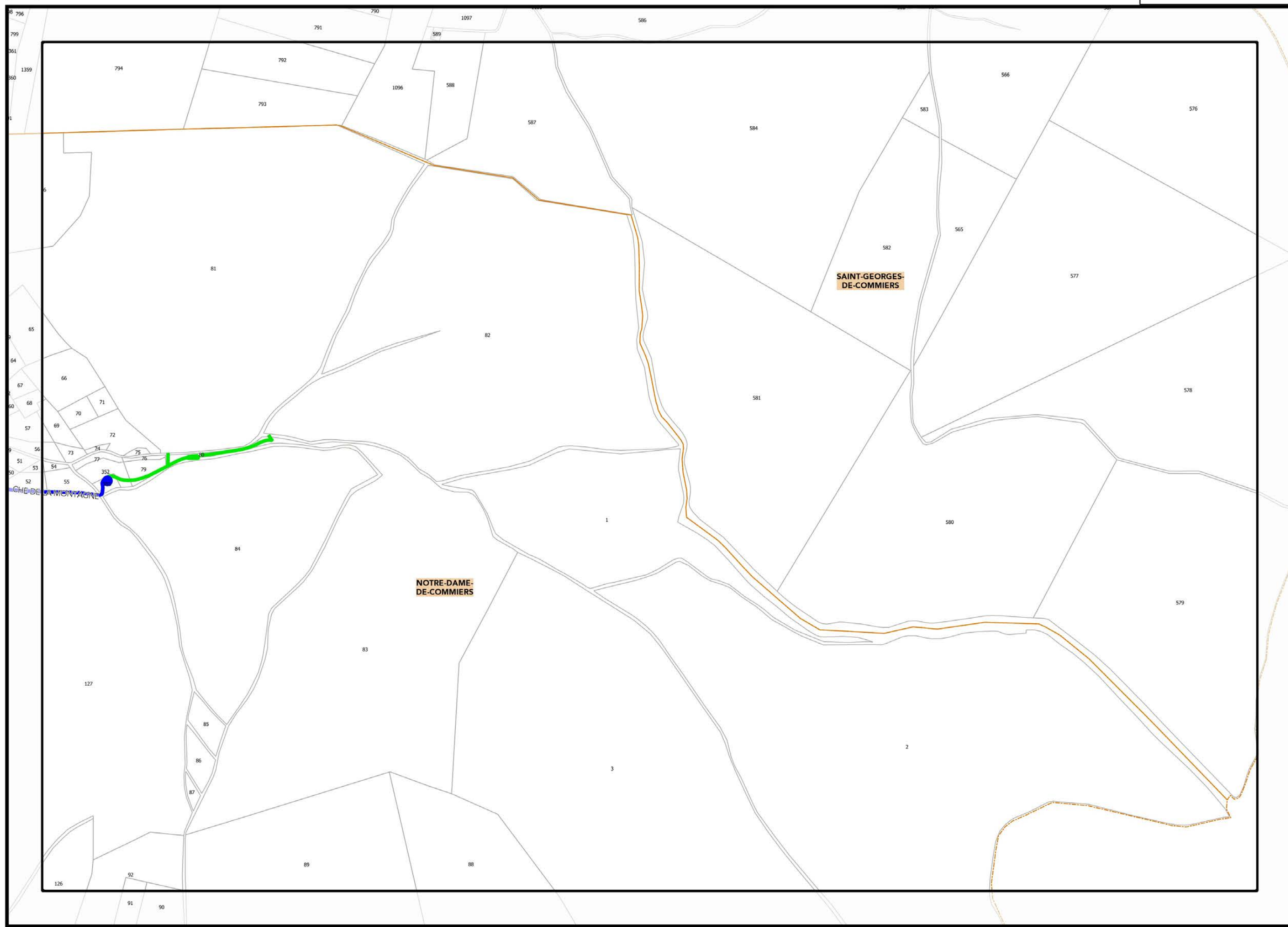
▼ F30 ▼





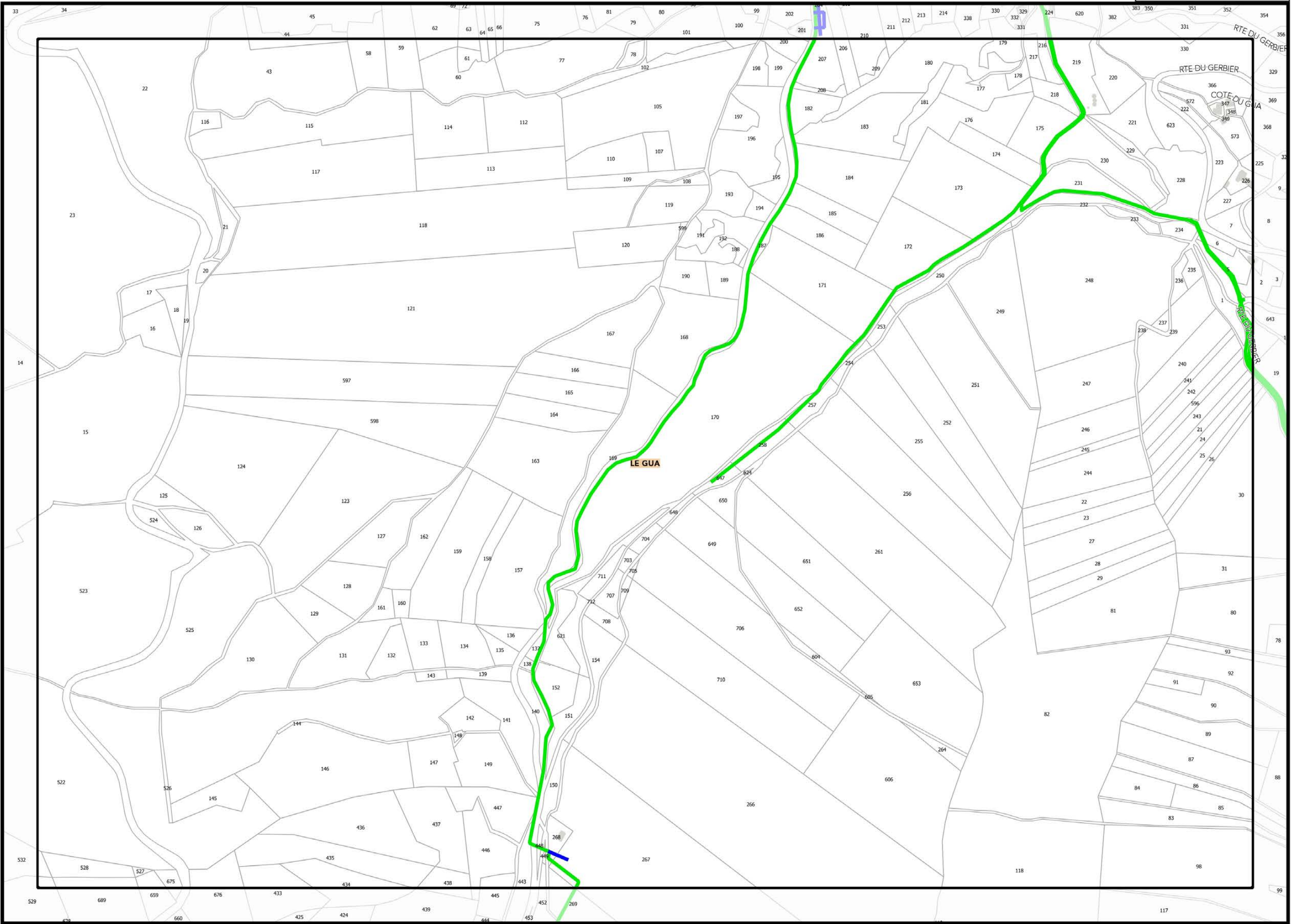
Légende: se référer aux premières pages de l'atlas

Sources :
@ DGFIP Cadastre 2016
@ DREAL Auvergne Rhône-Alpes



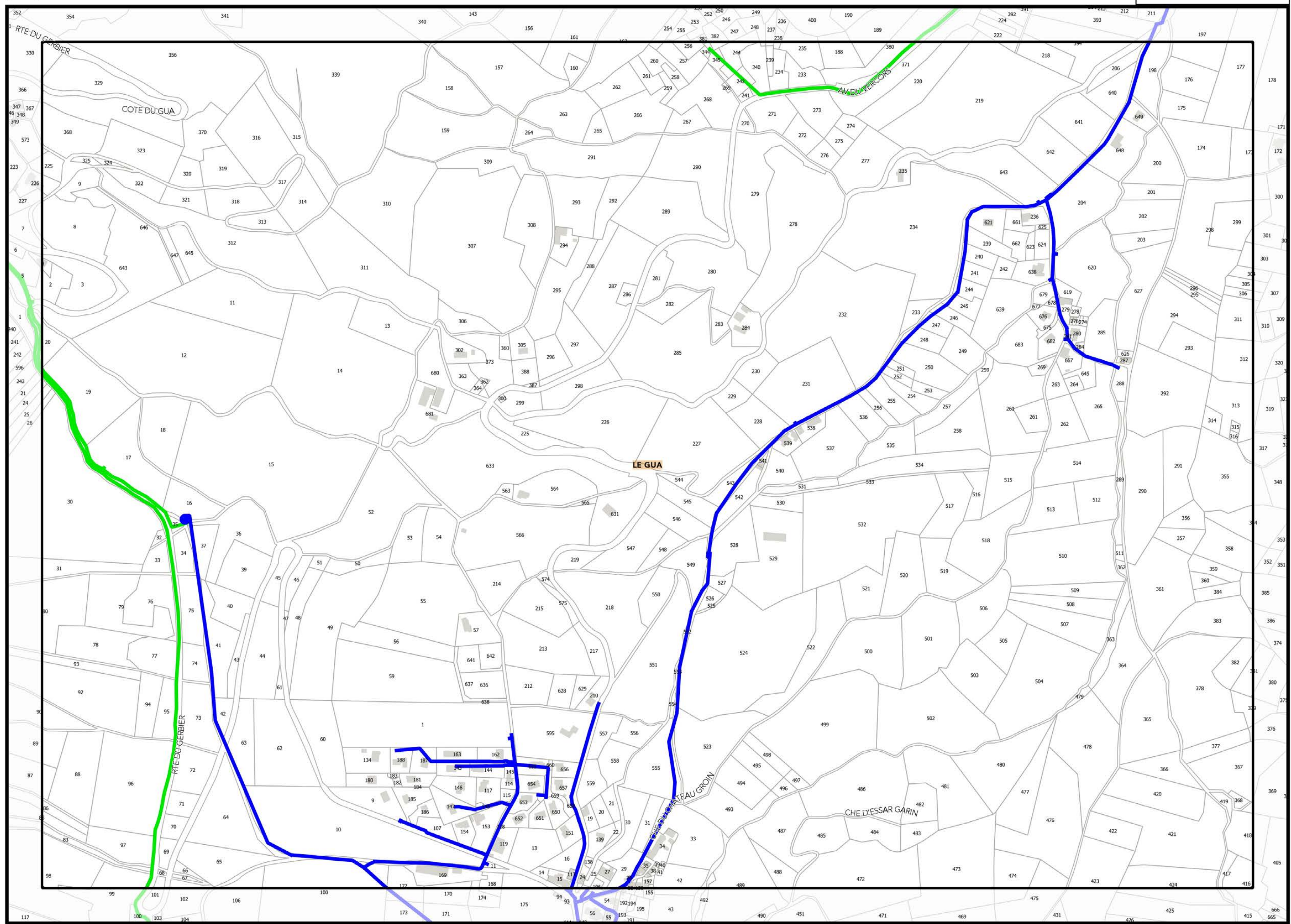
▲G29▲

▲I29▲



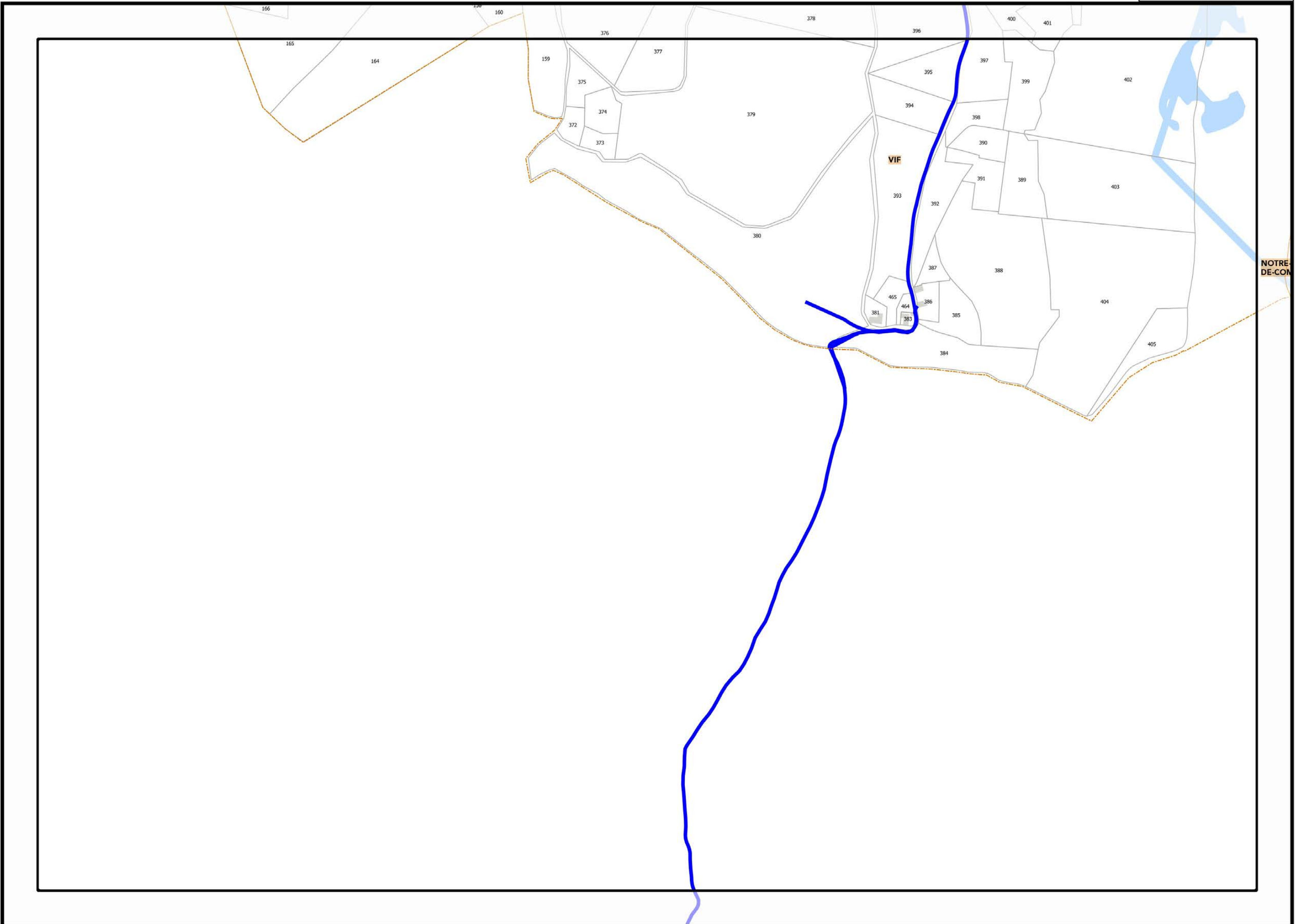
Légende: se référer aux premières pages de l'atlas

Sources :
@ DGFIP Cadastre 2016
@ DREAL Auvergne Rhône-Alpes



Légende: se référer aux premières pages de l'atlas

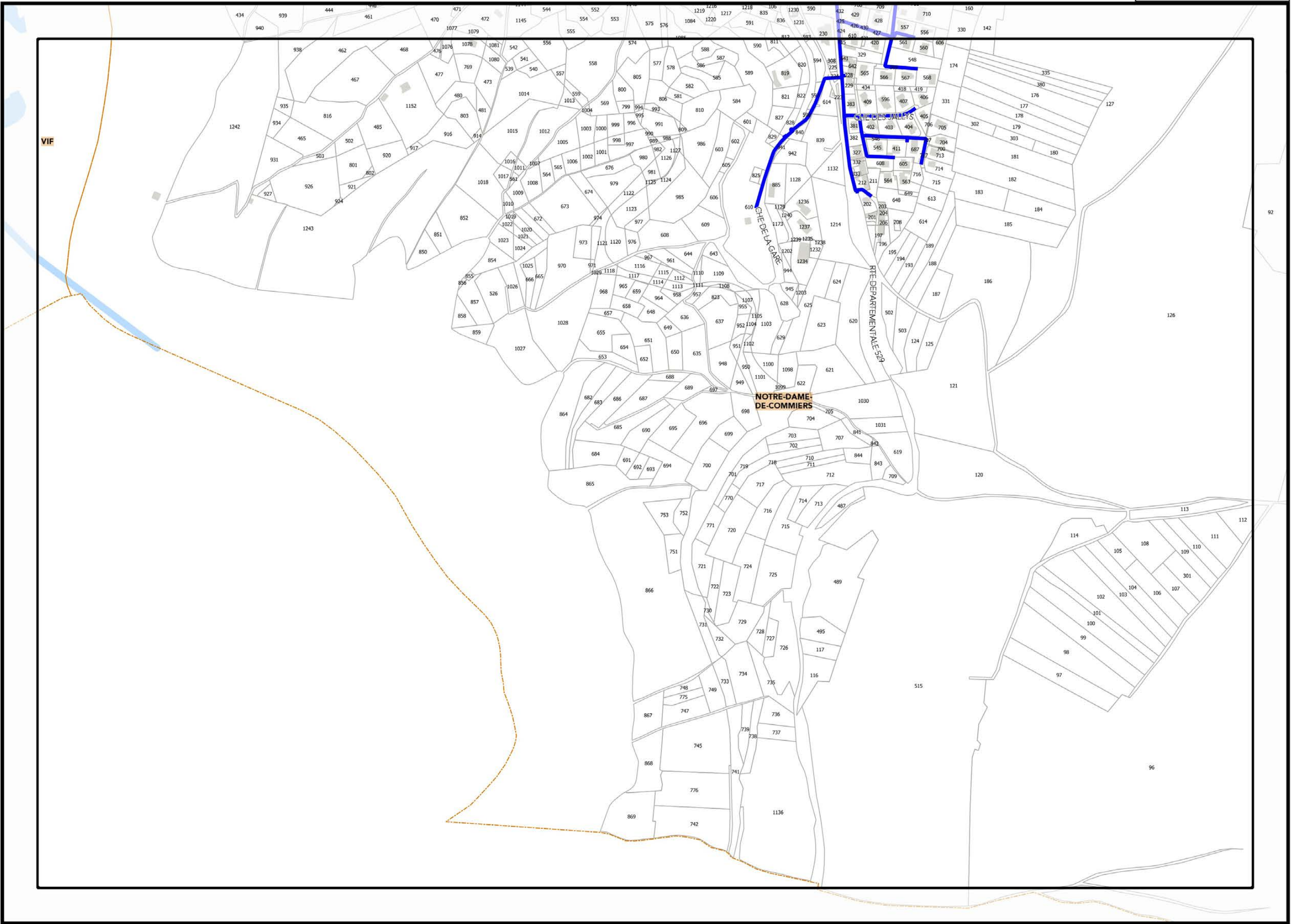
Sources :
@ DGFIP Cadastre 2016
@ DREAL Auvergne Rhône-Alpes



Légende: se référer aux premières pages de l'atlas

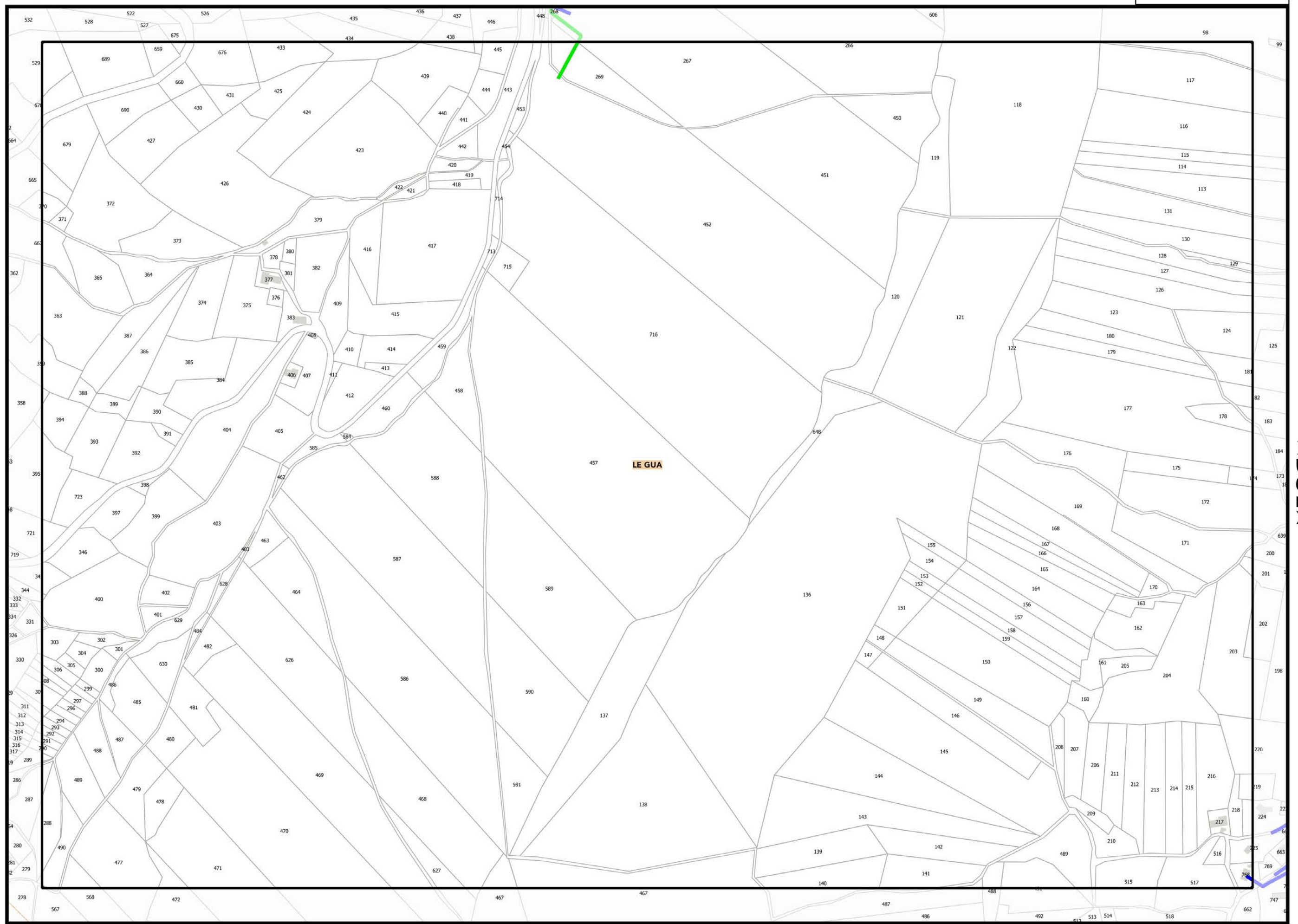
Sources :
 @ DGFIP Cadastre 2016
 @ DREAL Auvergne Rhône-Alpes





Légende: se référer aux premières pages de l'atlas

Sources :
@ DGFIP Cadastre 2016
@ DREAL Auvergne Rhône-Alpes



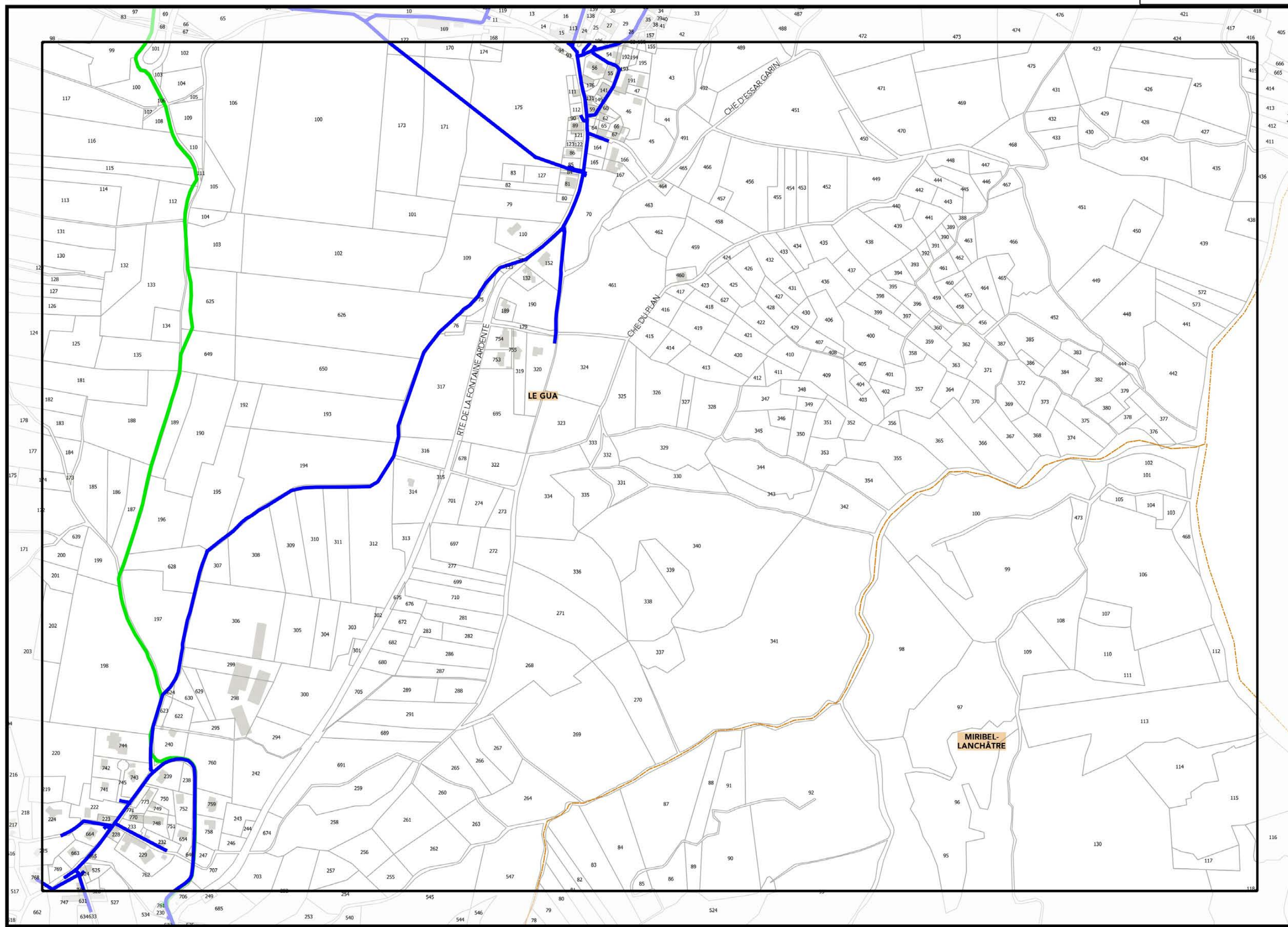
▲B31▲

▲D31▲

Légende: se référer aux premières pages de l'atlas

Sources :
@ DGFIP Cadastre 2016
@ DREAL Auvergne Rhône-Alpes





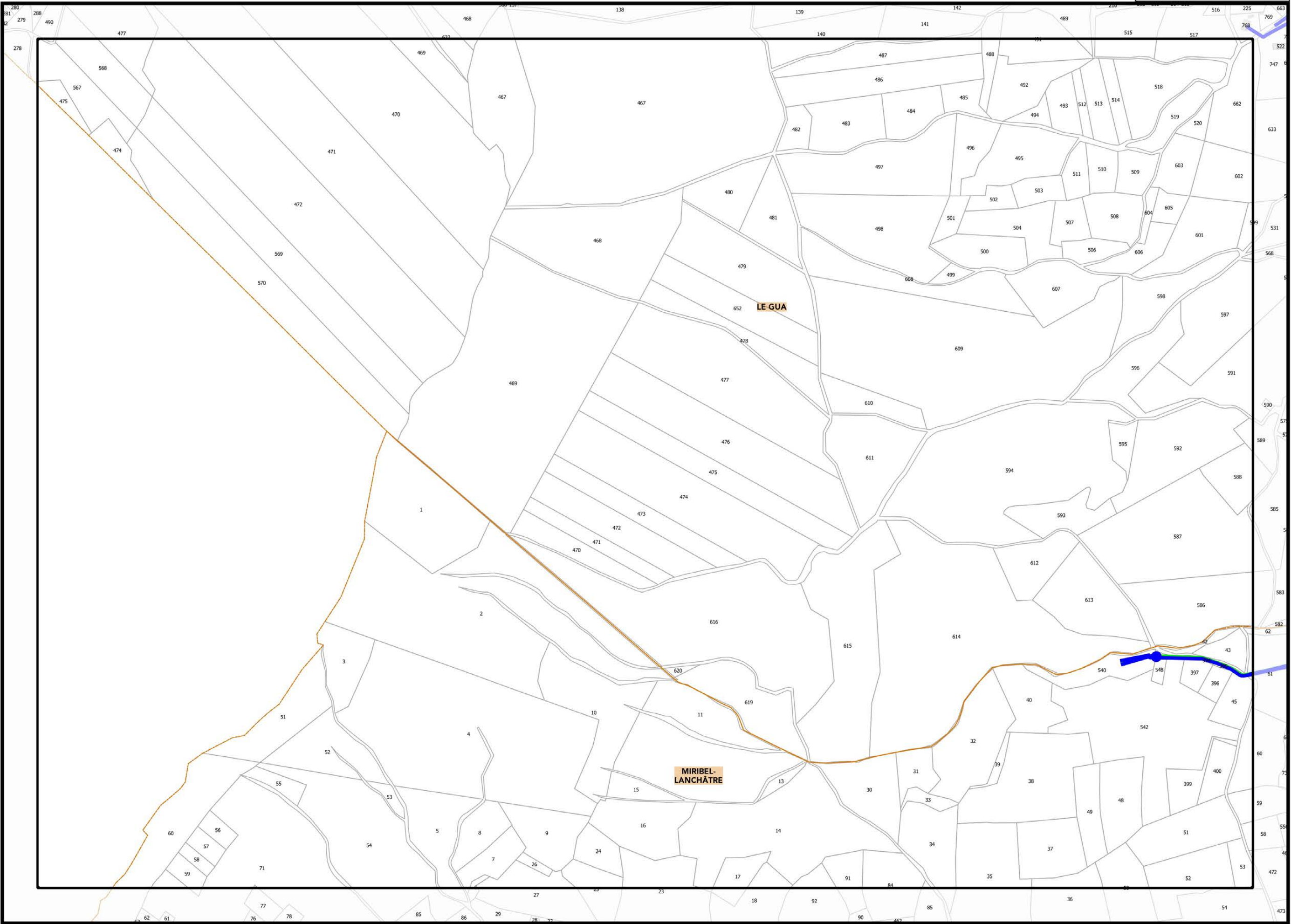
▲C31▲

▲E31▲

Légende: se référer aux premières pages de l'atlas

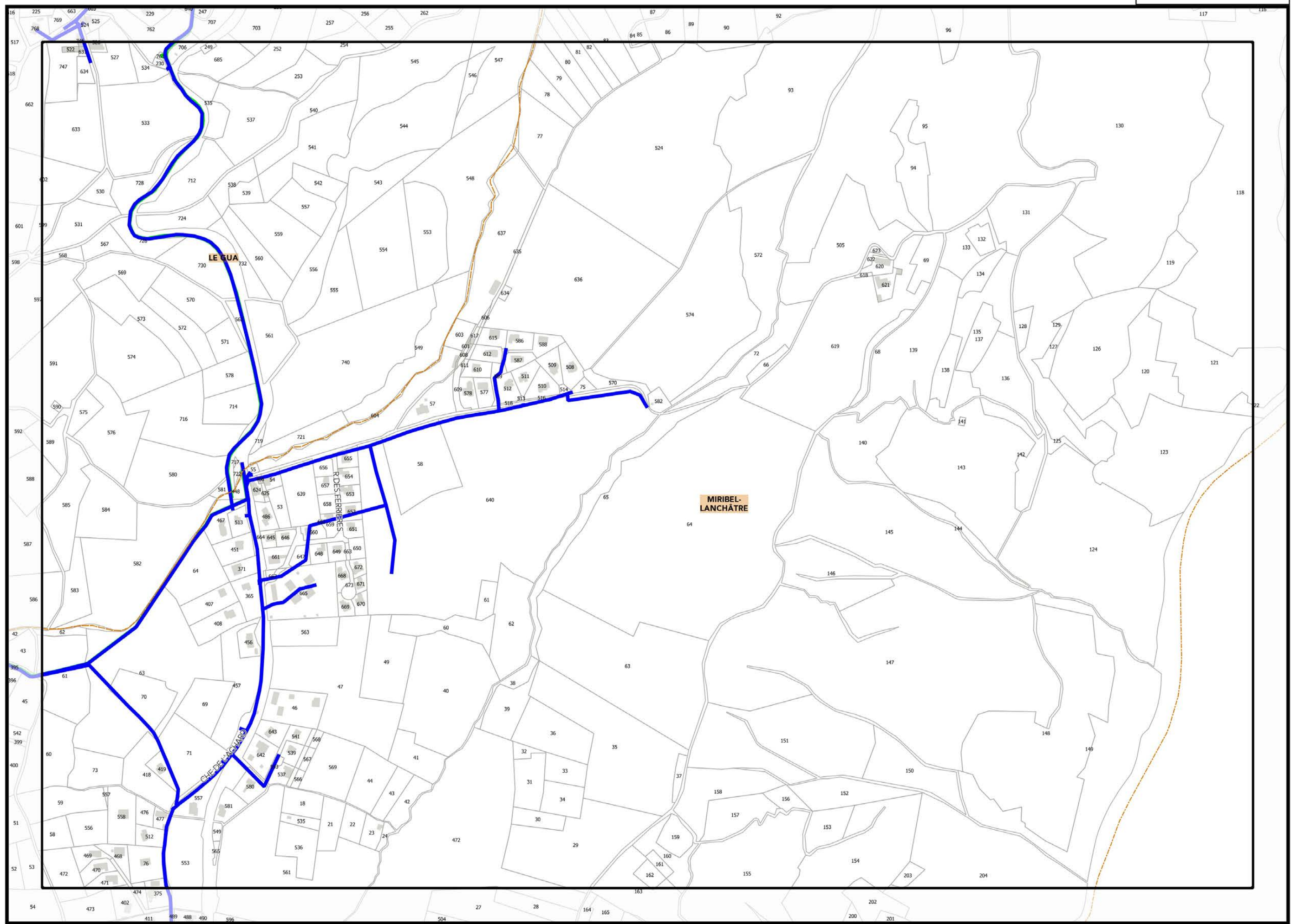
Sources :
 @ DGFIP Cadastre 2016
 @ DREAL Auvergne Rhône-Alpes





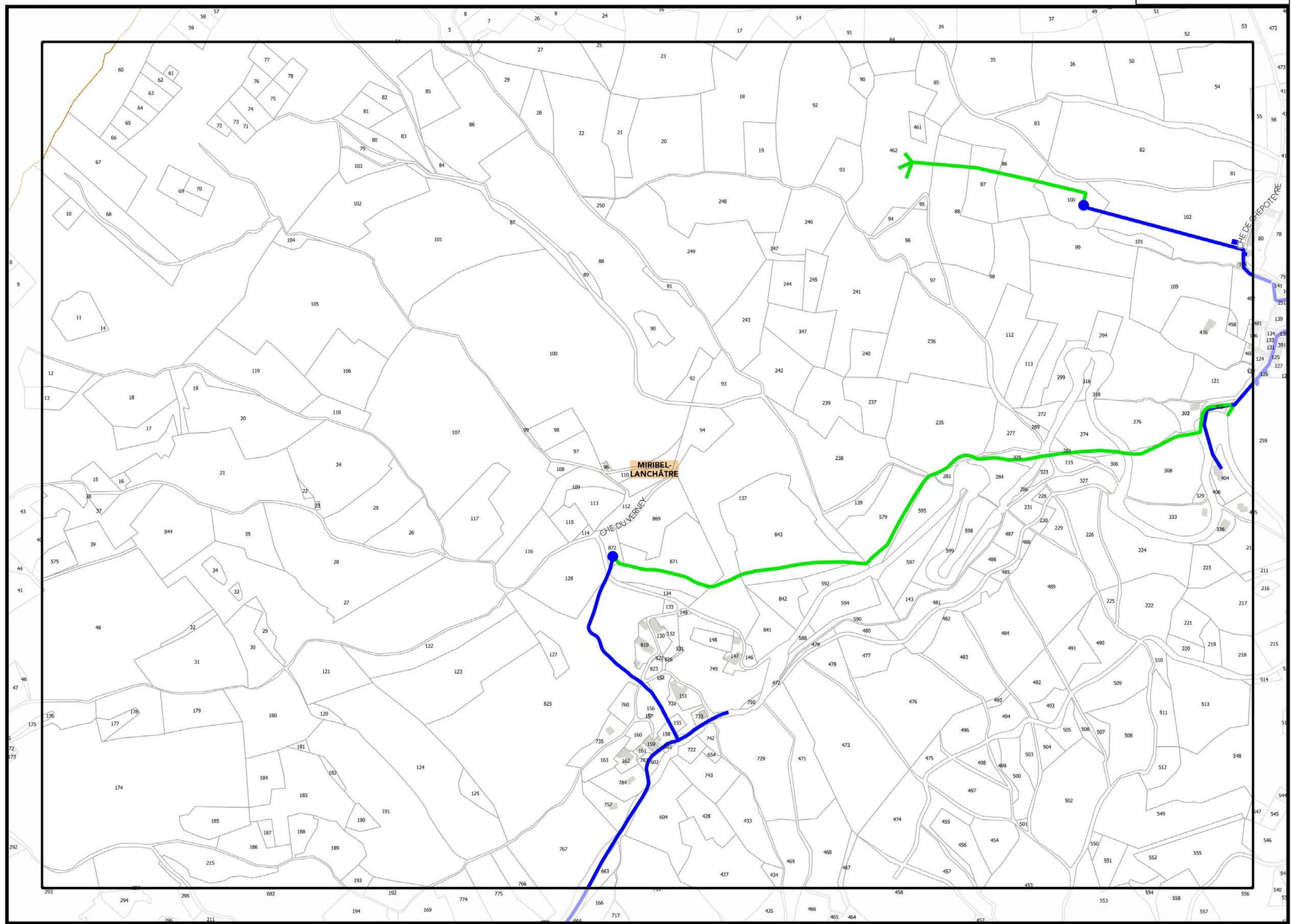
Légende: se référer aux premières pages de l'atlas

Sources :
@ DGFIP Cadastre 2016
@ DREAL Auvergne Rhône-Alpes



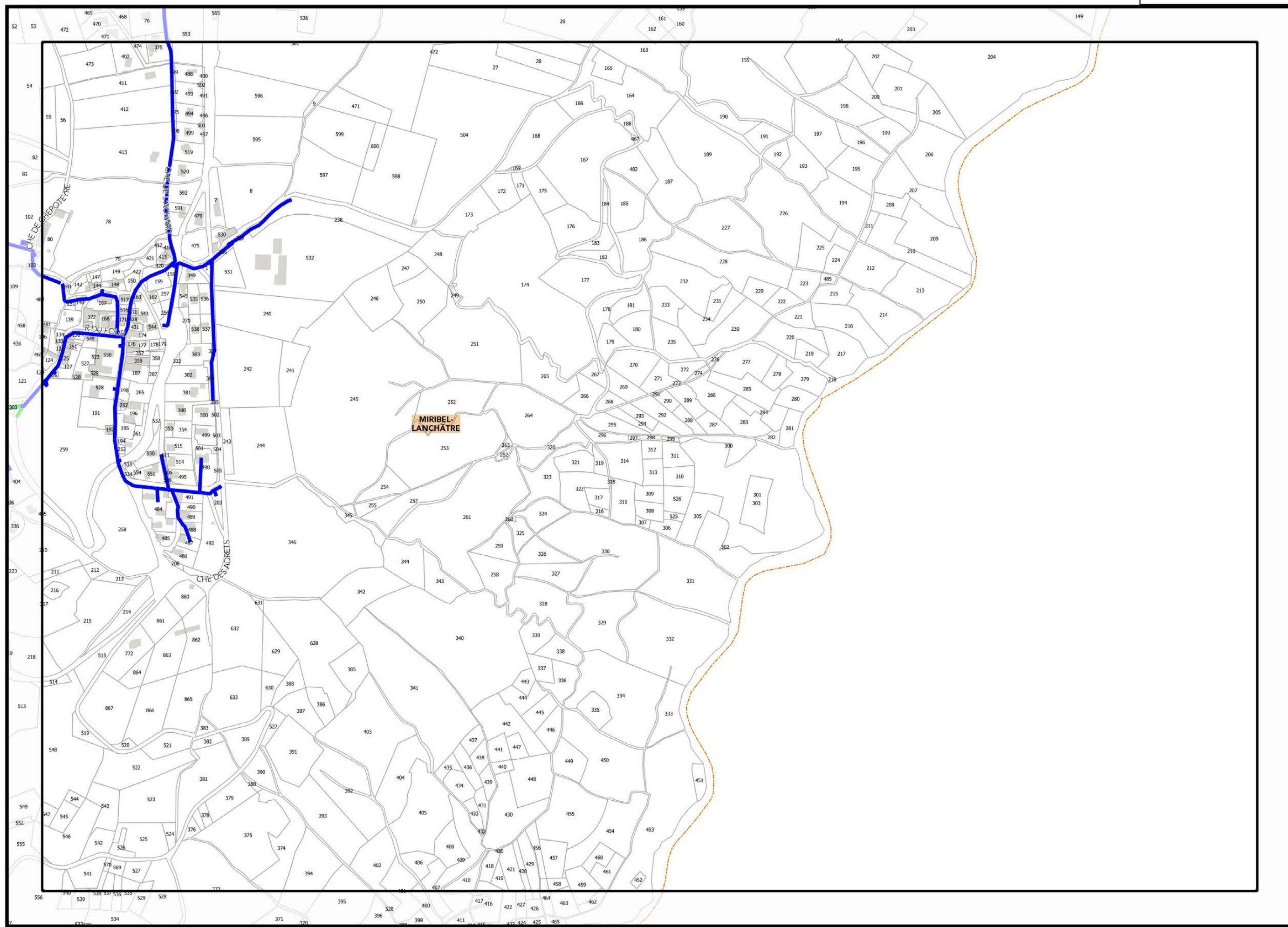
Légende: se référer aux premières pages de l'atlas

Sources :
@ DGFIP Cadastre 2016
@ DREAL Auvergne Rhône-Alpes



▲B33▲

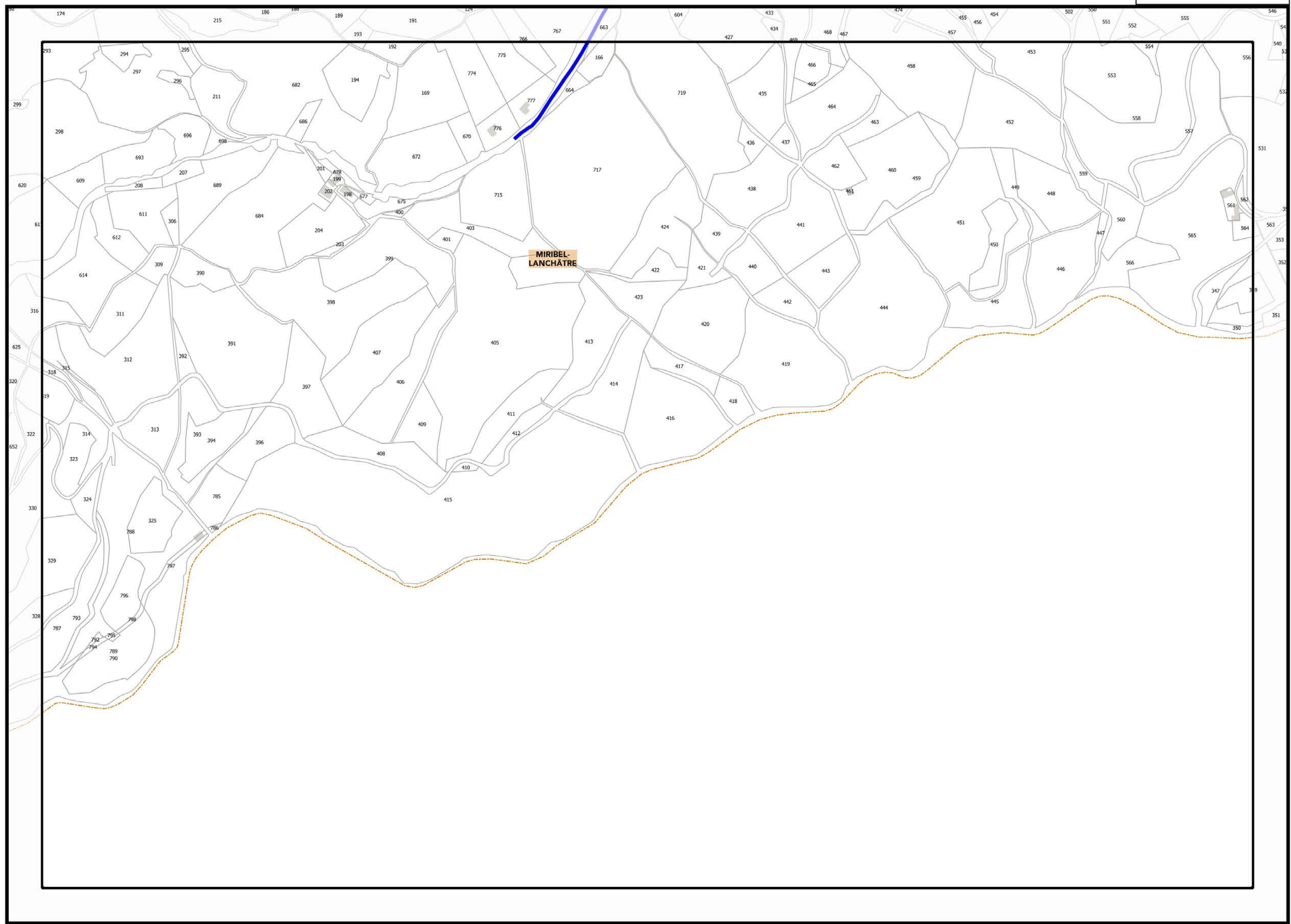
▲D33▲



Légende: se référer aux premières pages de l'atlas

Sources :
@ DGFIP Cadastre 2016
@ DREAL Auvergne Rhône-Alpes





Légende: se référer aux premières pages de l'atlas

Sources :
@ DGFIP Cadastre 2016
@ DREAL Auvergne Rhône-Alpes

