



ANNEXES


2_Annexes
sanitaires

2_B1 ATLAS DE L'ASSAINISSEMENT

Document approuvé en Conseil Métropolitain le 20 décembre 2019



Échelle 1/5000



ASSAINISSEMENT

RÉSEAUX

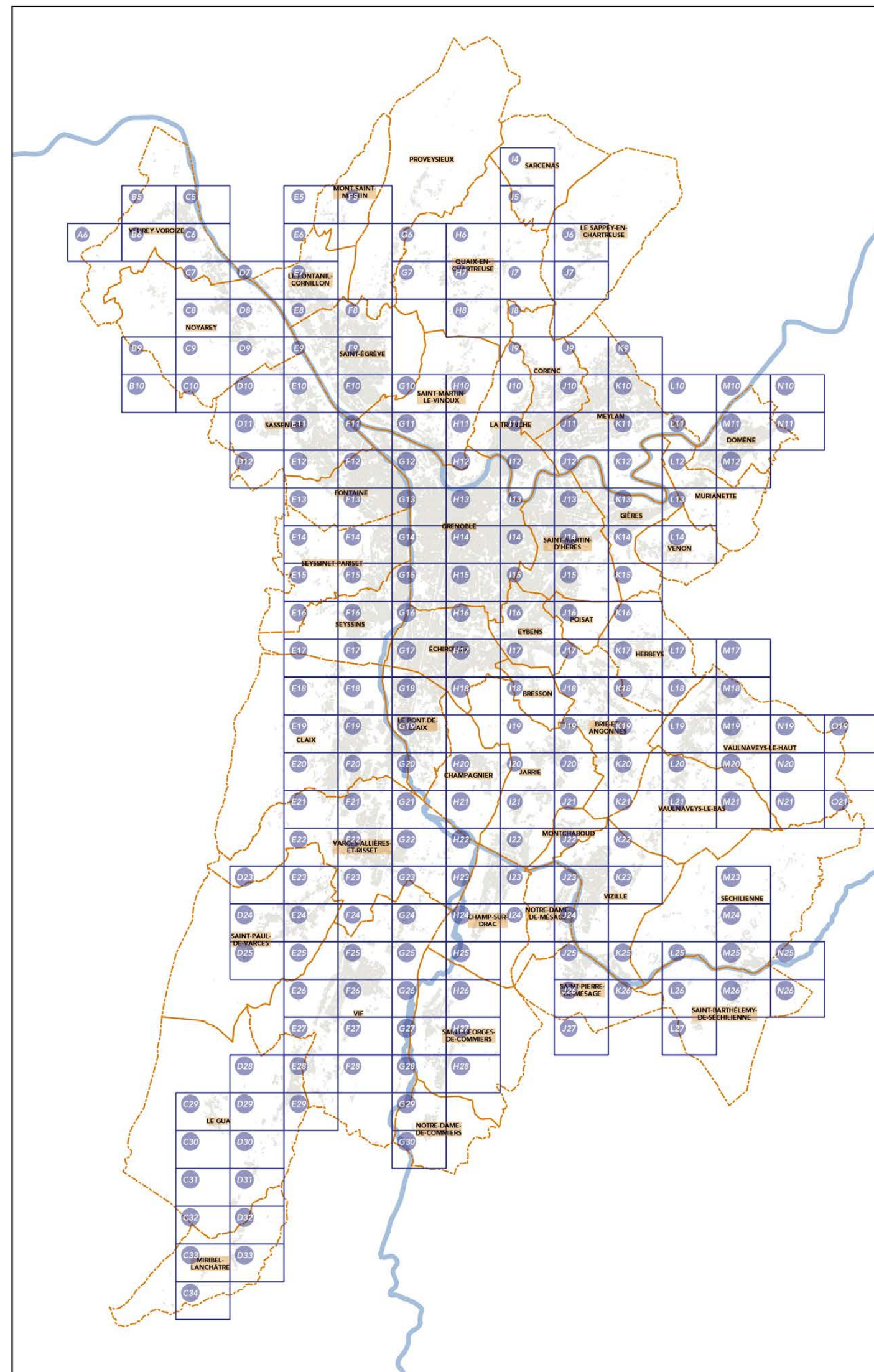
- EAU PLUVIALE
- EAU USÉE
- UNITAIRE

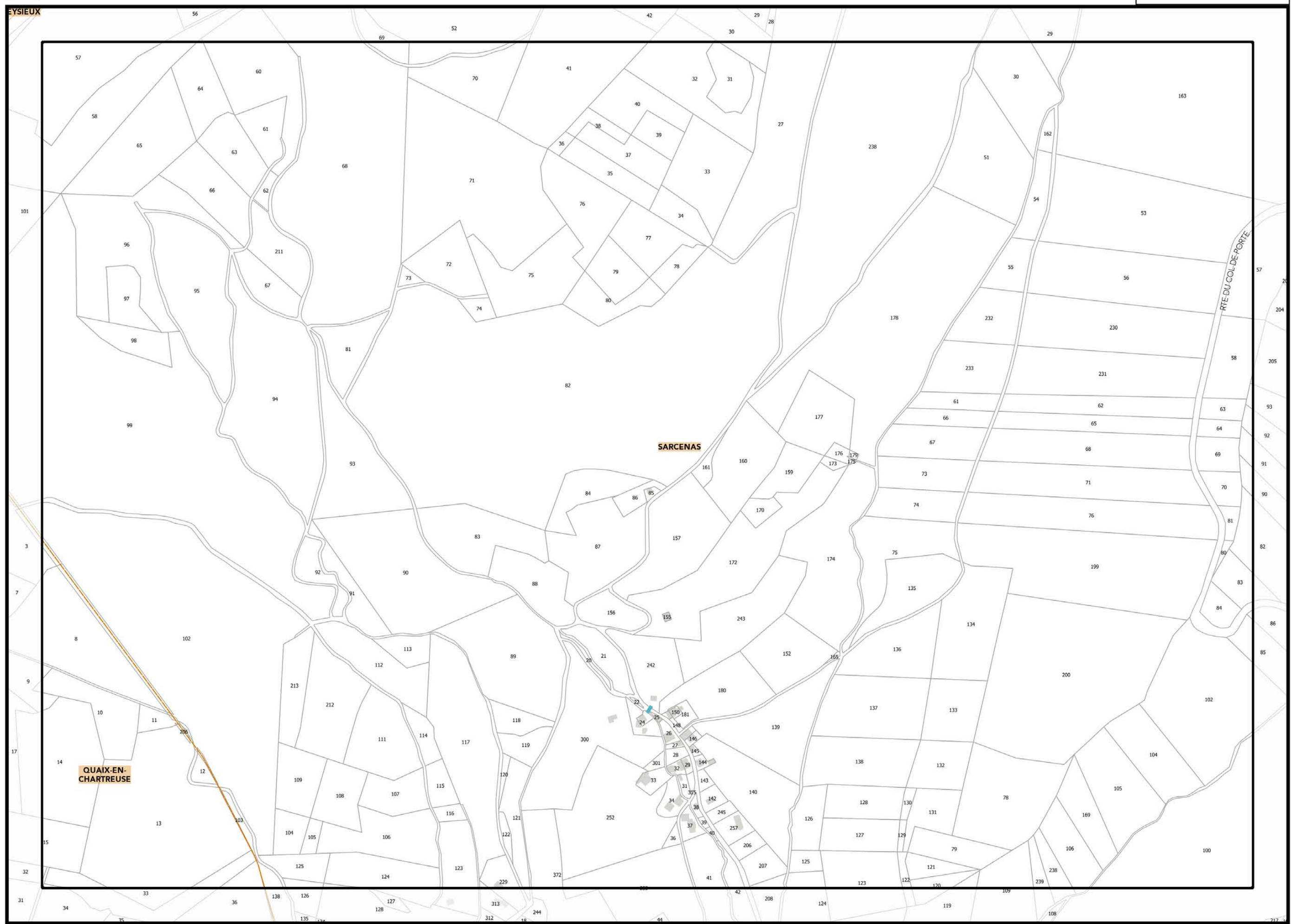
- ◆ DÉVERSOIR D'ORAGE
- ▲ STATION DE RELEVAGE

LIMITES ADMINISTRATIVES

- COMMUNALE
- PARCELLE
- BATIMENT
- COURS D'EAU

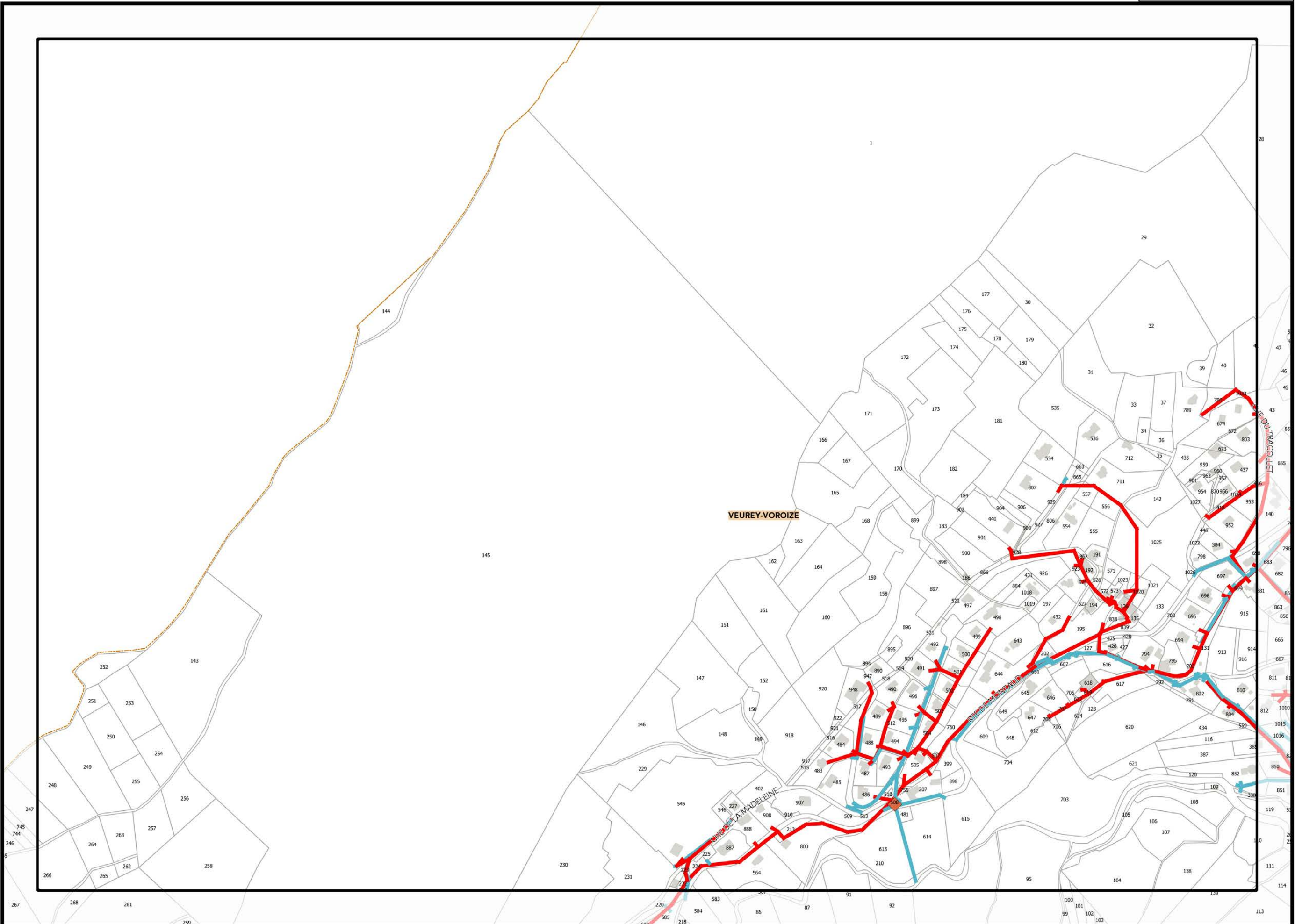
Sources :
 @ DGFIP Cadastre 2016
 @ DREAL Auvergne Rhône-Alpes





Légende: se référer aux premières pages de l'atlas

Sources :
 @ DGFIP Cadastre 2016
 @ DREAL Auvergne Rhône-Alpes

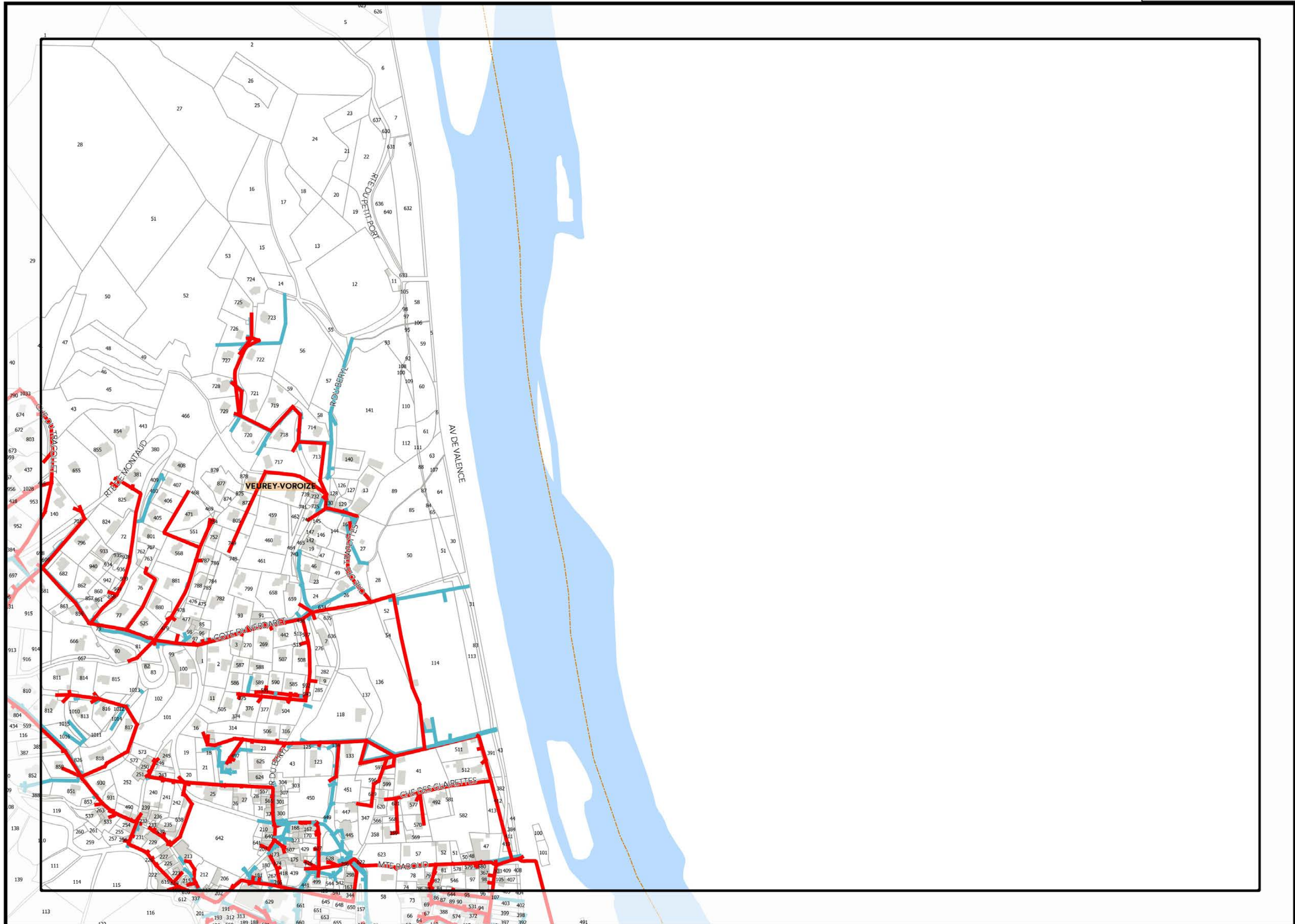


Légende: se référer aux premières pages de l'atlas

Sources :
@ DGFIP Cadastre 2016
@ DREAL Auvergne Rhône-Alpes



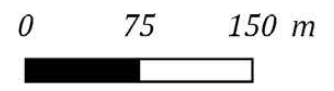
▲ B5 ▲

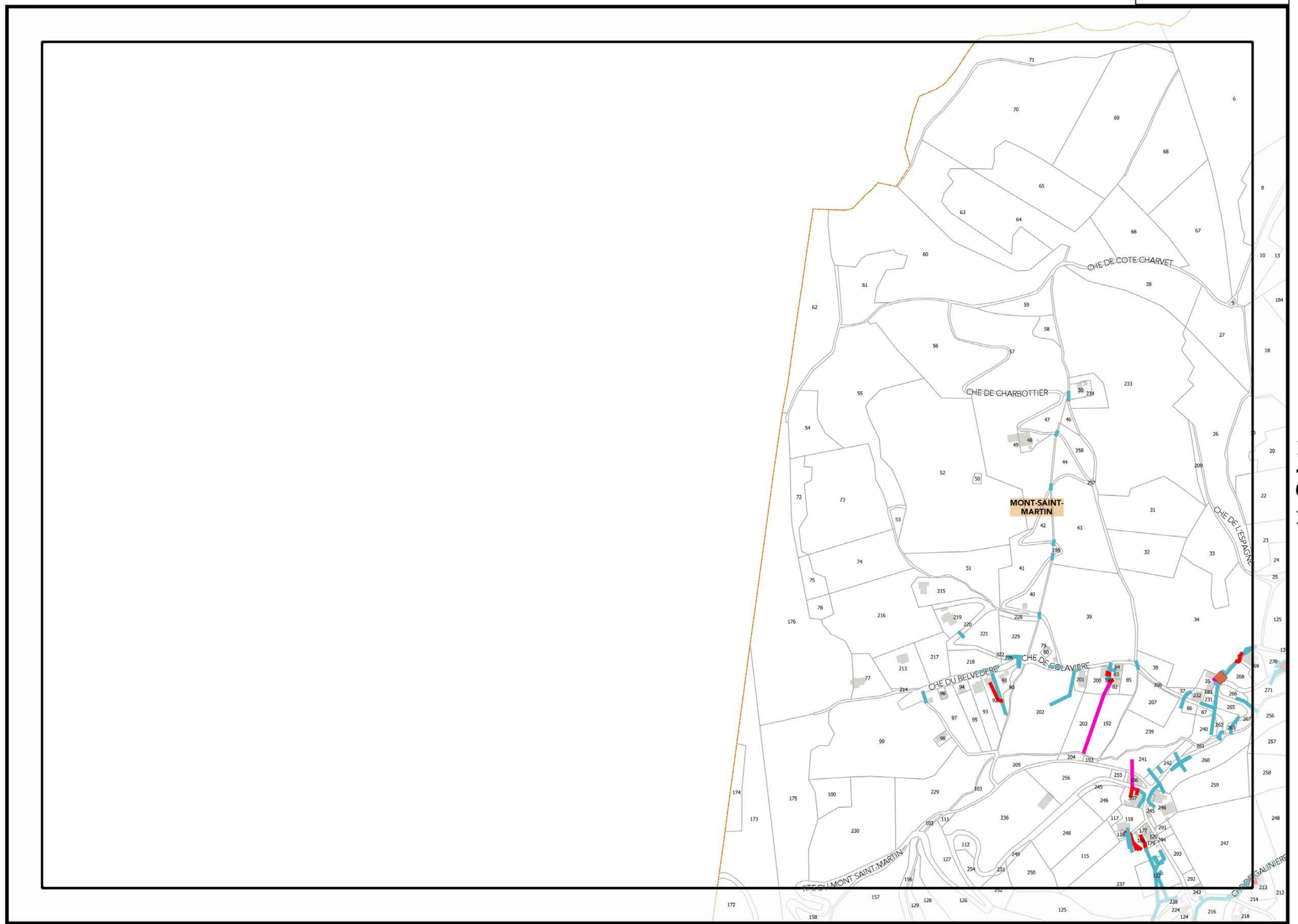


Légende: se référer aux premières pages de l'atlas

Sources :
@ DGFIP Cadastre 2016
@ DREAL Auvergne Rhône-Alpes

▼ C6 ▼

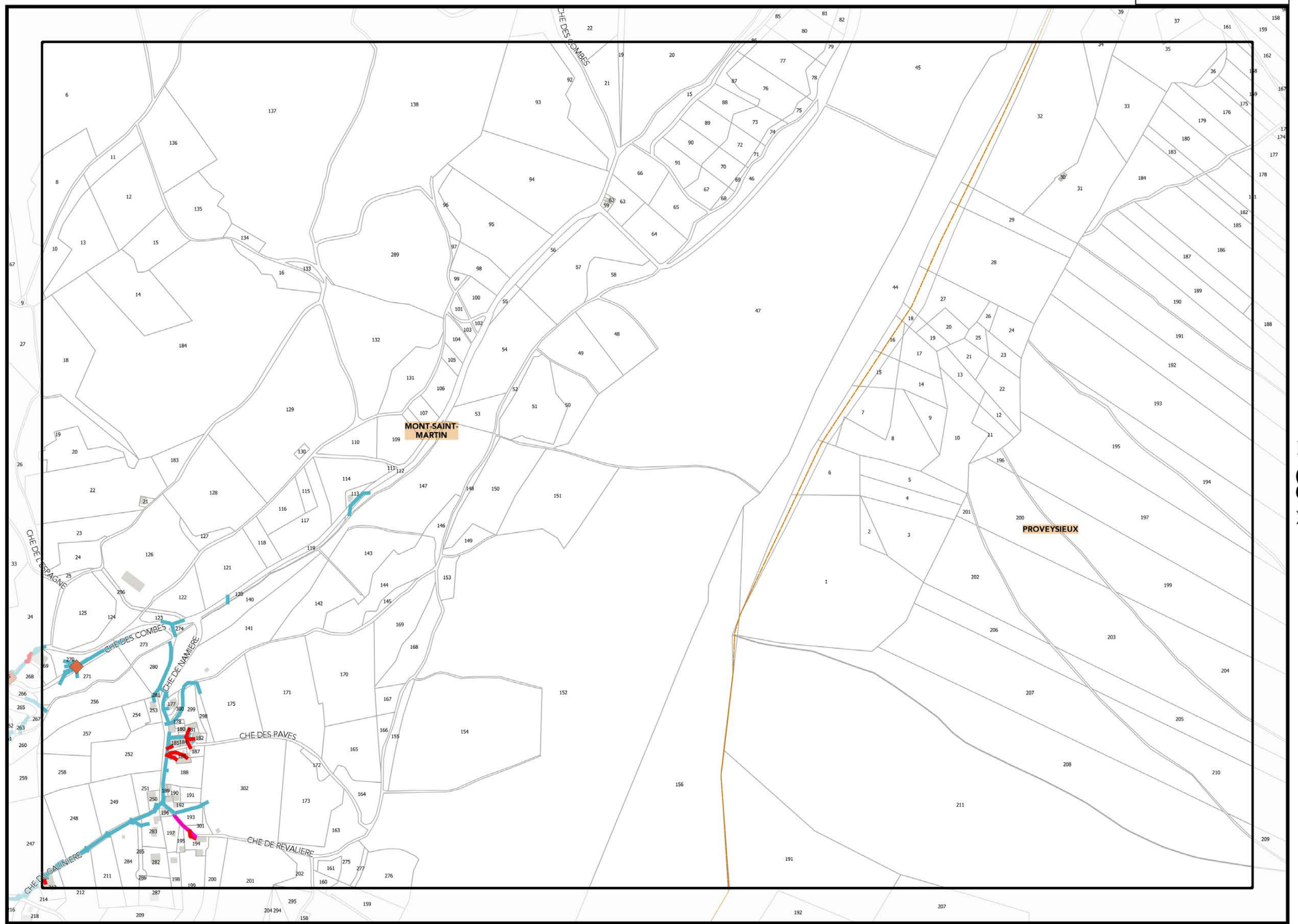




Légende: se référer aux premières pages de l'atlas

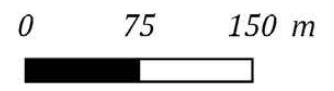
Sources :
@ DGFIP Cadastre 2016
@ DREAL Auvergne Rhône-Alpes

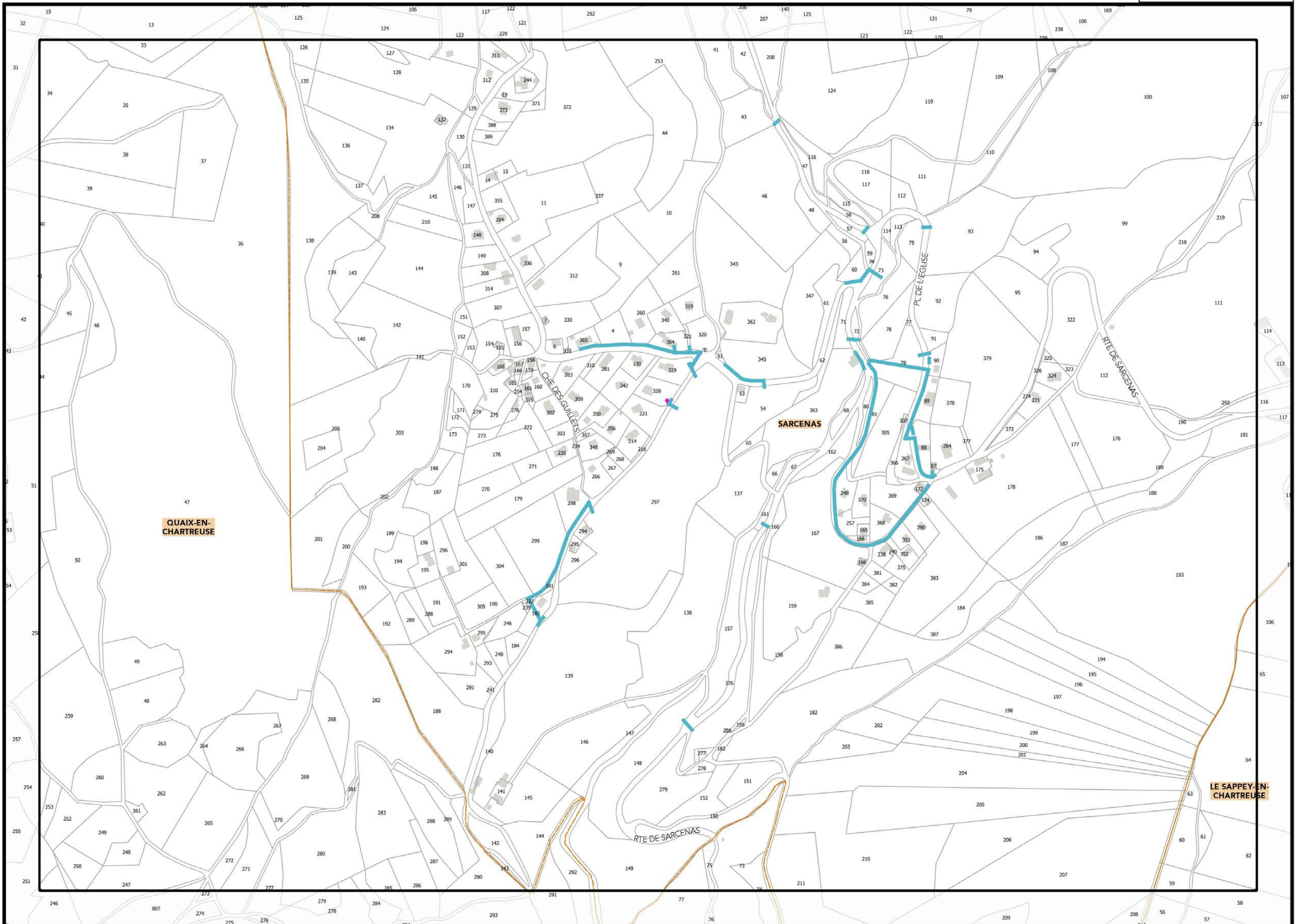




Légende: se référer aux premières pages de l'atlas

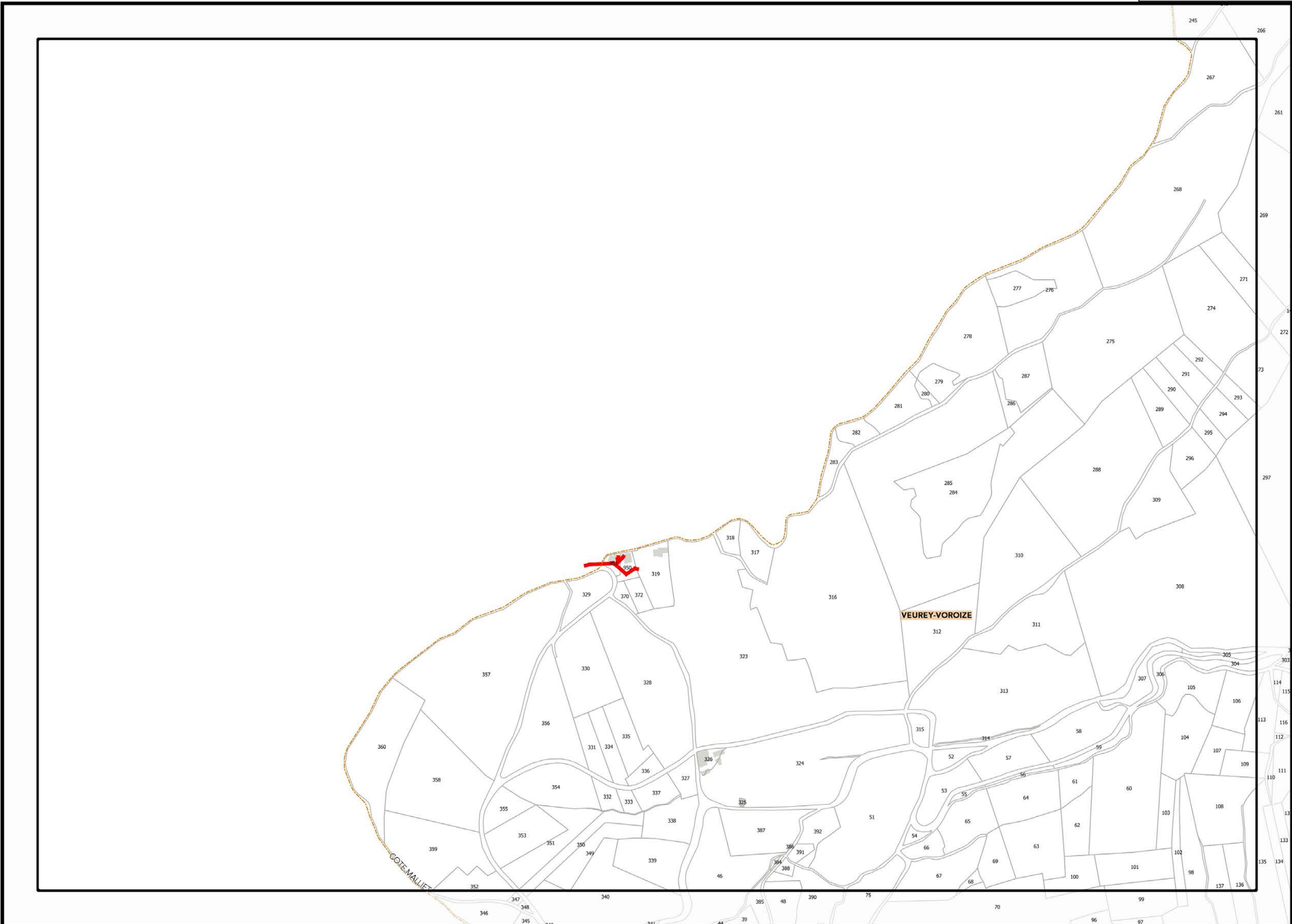
Sources :
@ DGFIP Cadastre 2016
@ DREAL Auvergne Rhône-Alpes





▲ H5 ▲

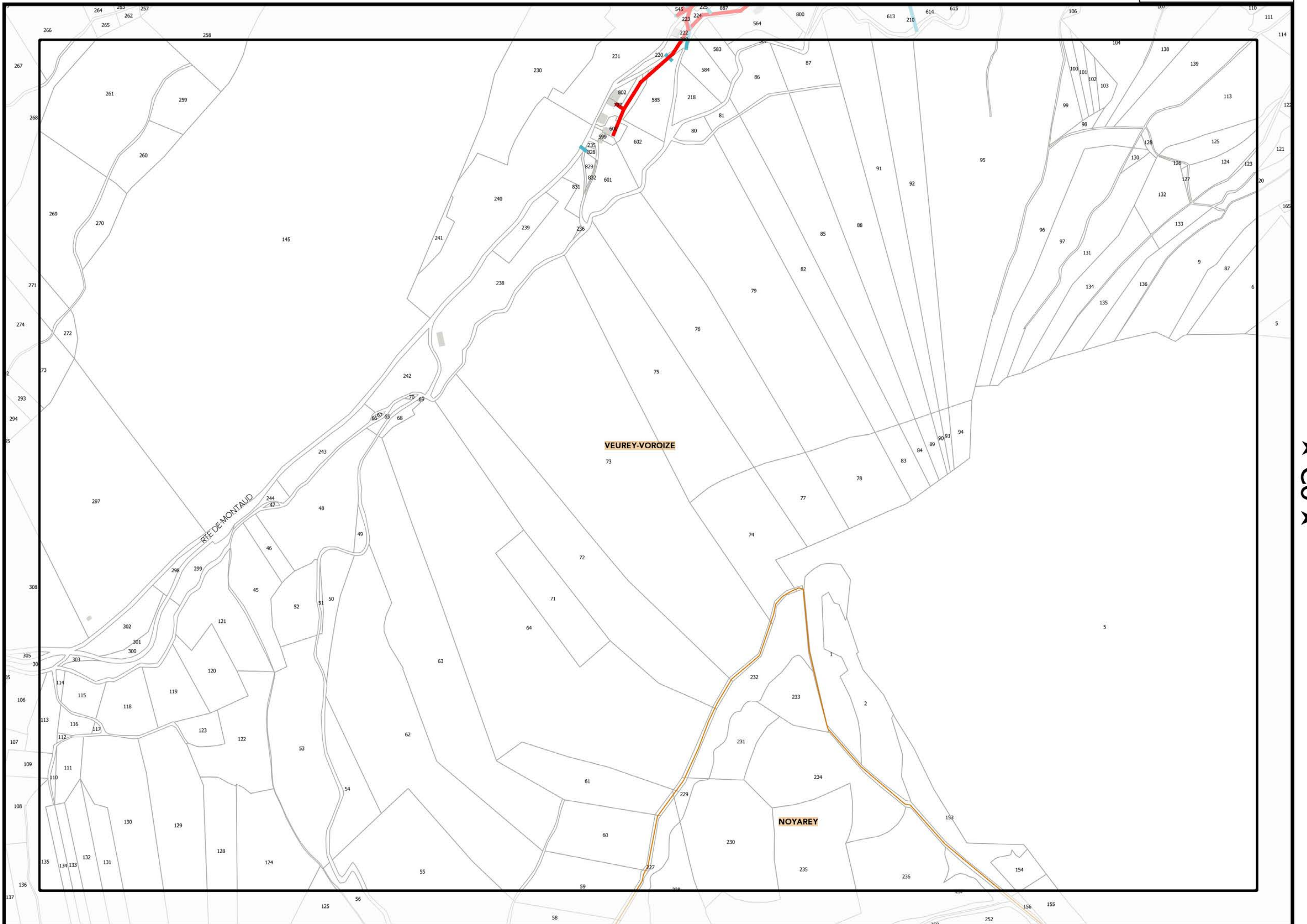
▼ S1 ▼



Légende: se référer aux premières pages de l'atlas

Sources :
@ DGFIP Cadastre 2016
@ DREAL Auvergne Rhône-Alpes

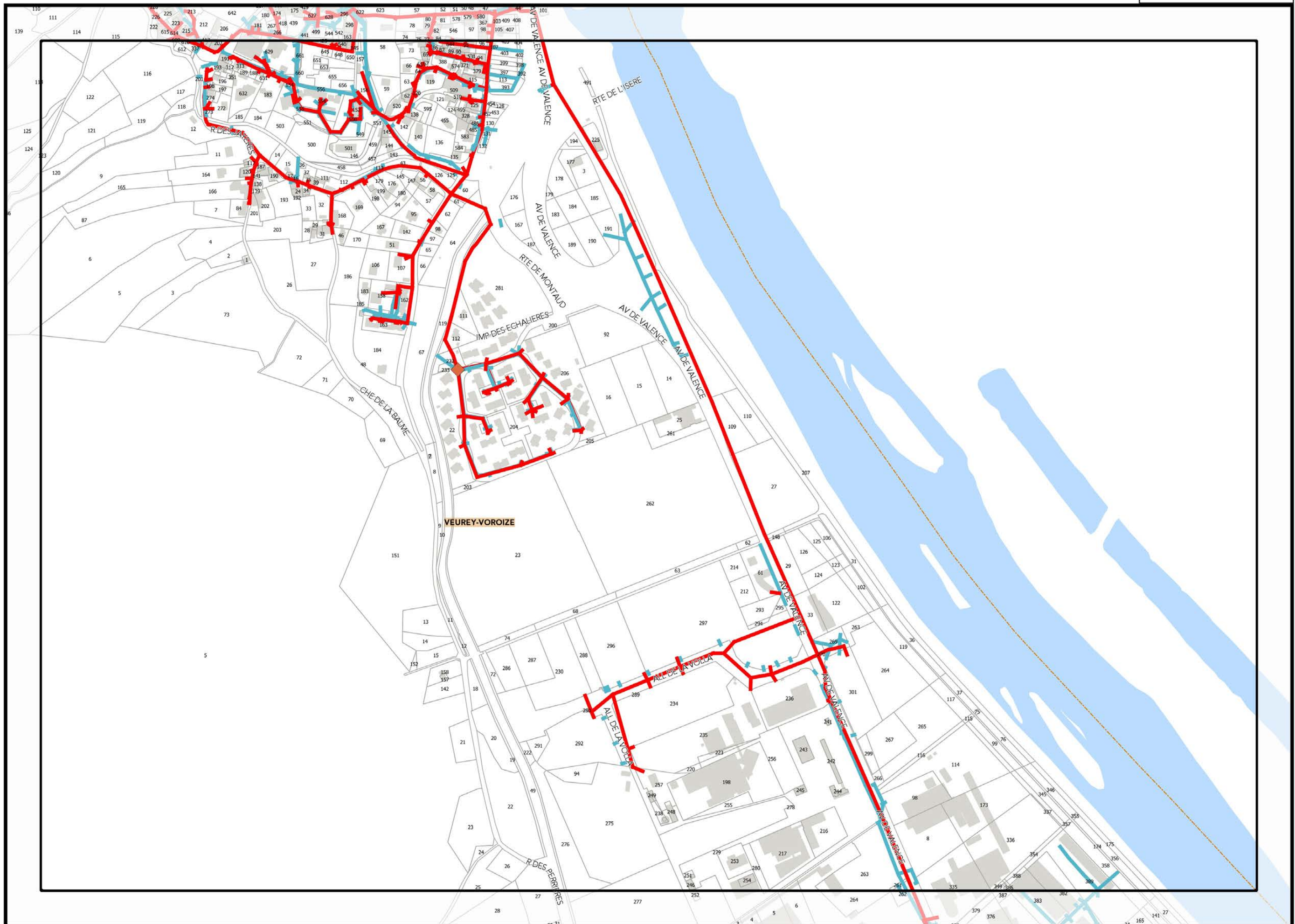




Légende: se référer aux premières pages de l'atlas

Sources :
@ DGFIP Cadastre 2016
@ DREAL Auvergne Rhône-Alpes

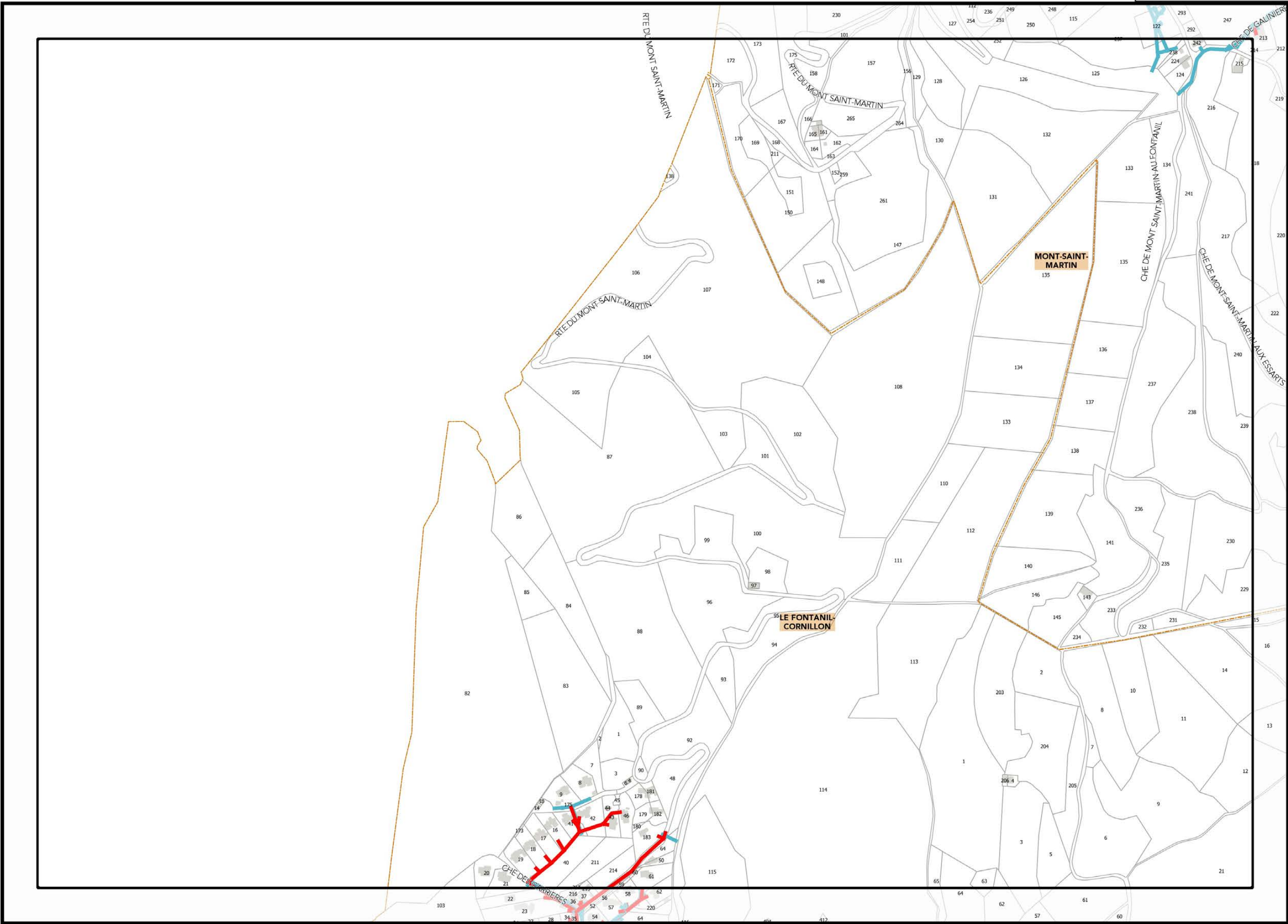




Légende: se référer aux premières pages de l'atlas

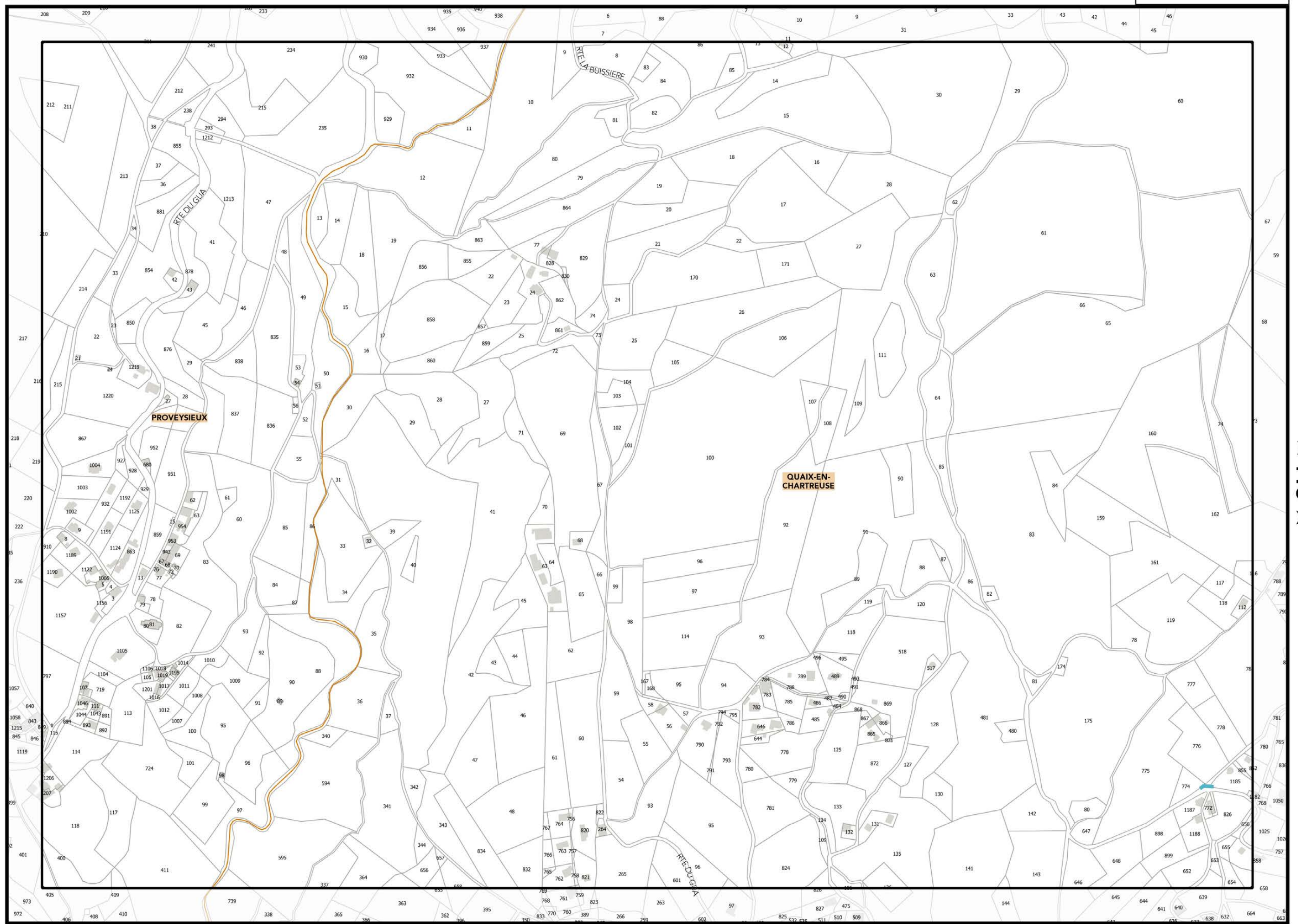
Sources :
 @ DGFIP Cadastre 2016
 @ DREAL Auvergne Rhône-Alpes

0 75 150 m



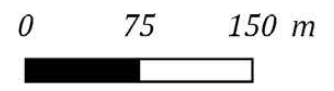
Légende: se référer aux premières pages de l'atlas

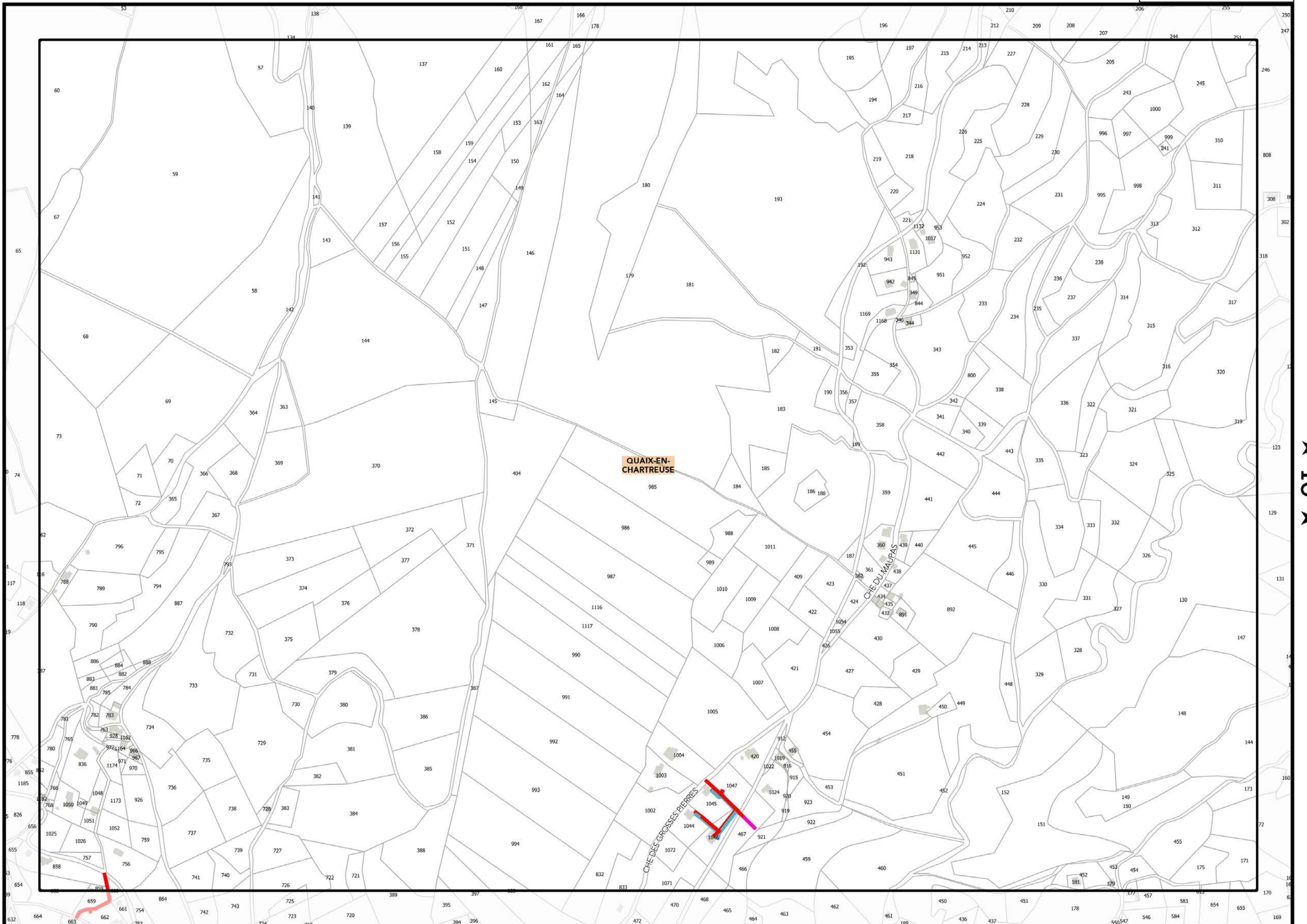
Sources :
@ DGFIP Cadastre 2016
@ DREAL Auvergne Rhône-Alpes



Légende: se référer aux premières pages de l'atlas

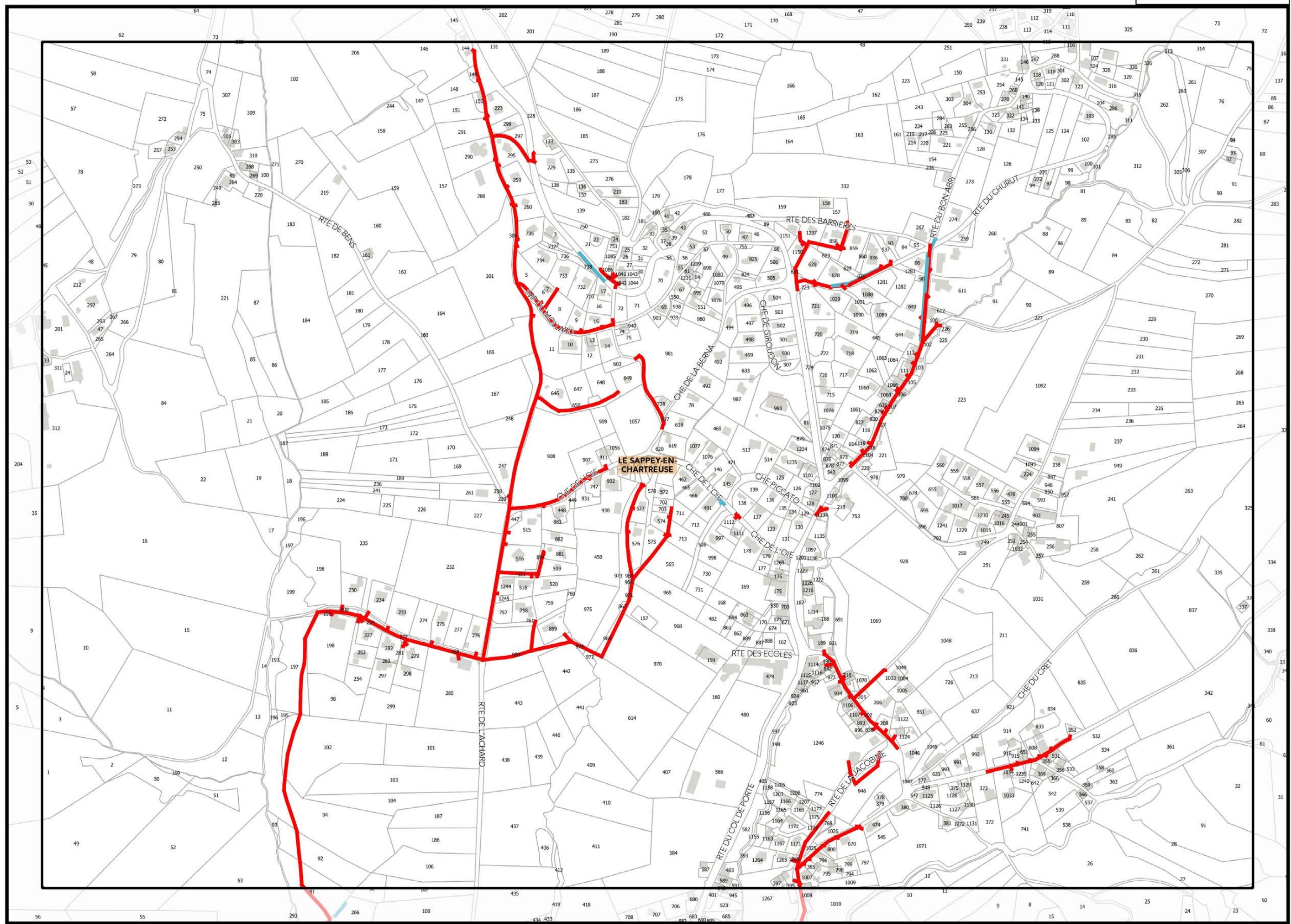
Sources :
@ DGFIP Cadastre 2016
@ DREAL Auvergne Rhône-Alpes

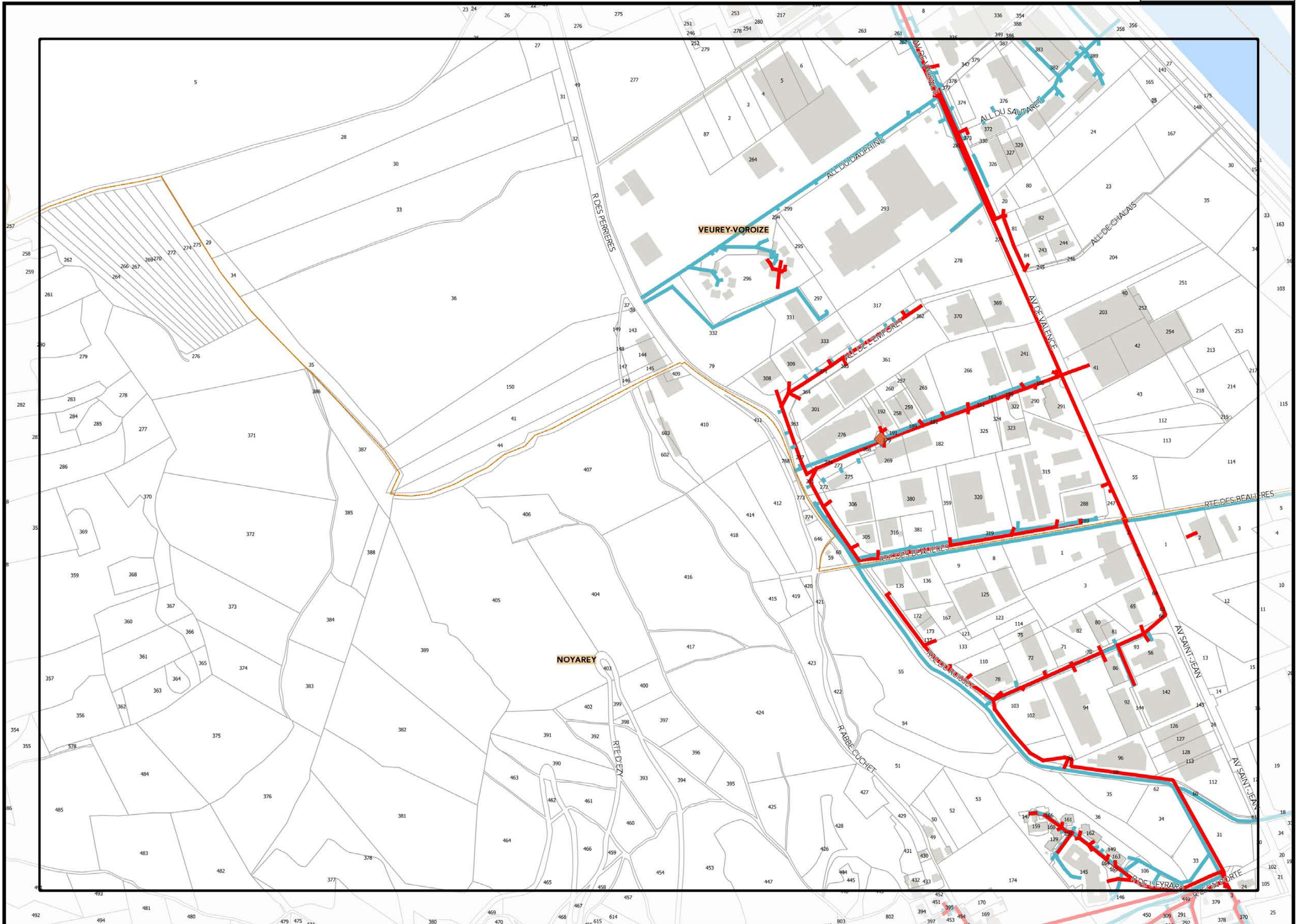




Légende: se référer aux premières pages de l'atlas

Sources :
 @ DGFIP Cadastre 2016
 @ DREAL Auvergne Rhône-Alpes



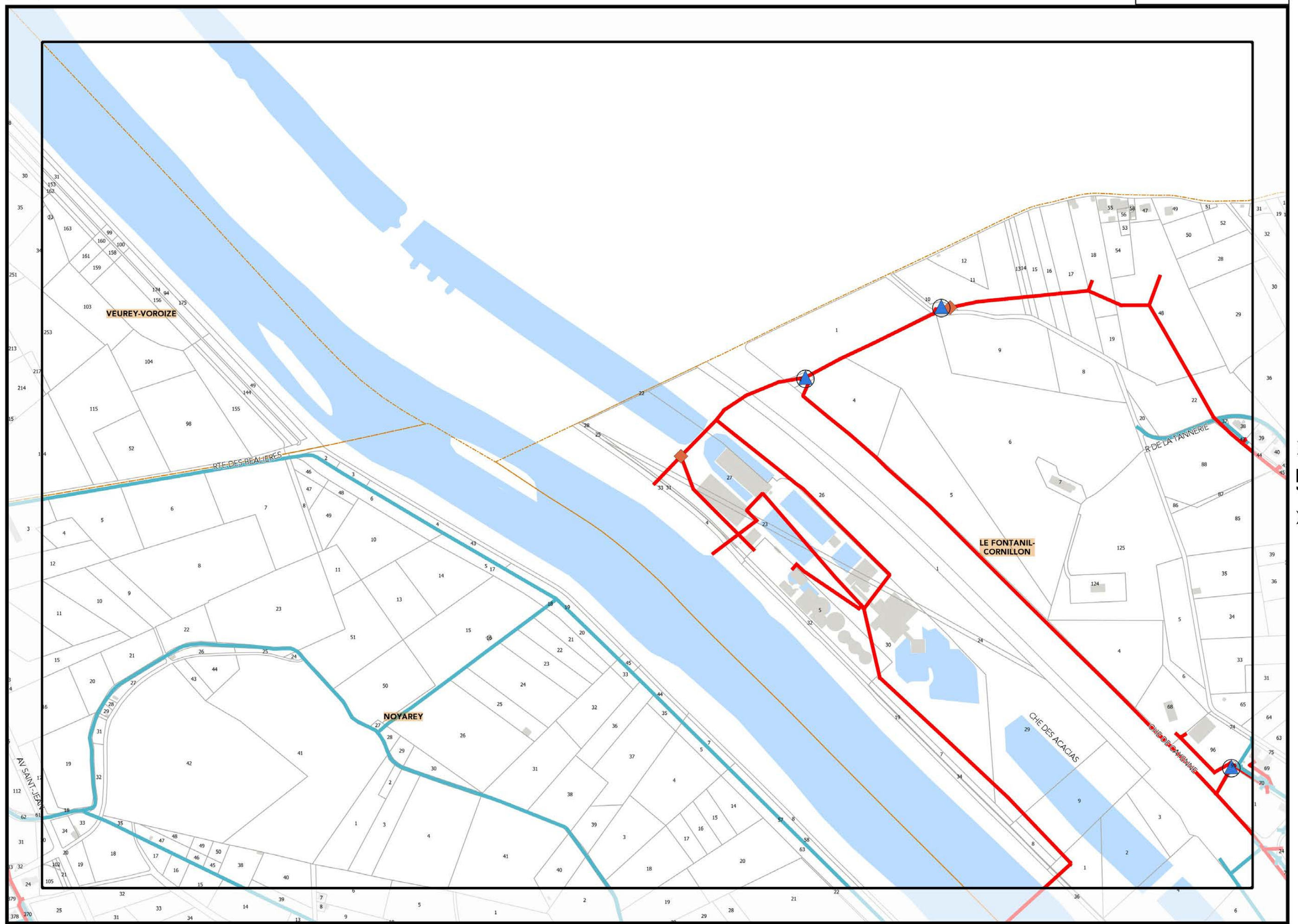


Légende: se référer aux premières pages de l'atlas

Sources :
@ DGFIP Cadastre 2016
@ DREAL Auvergne Rhône-Alpes

0 75 150 m





^ C7 ^

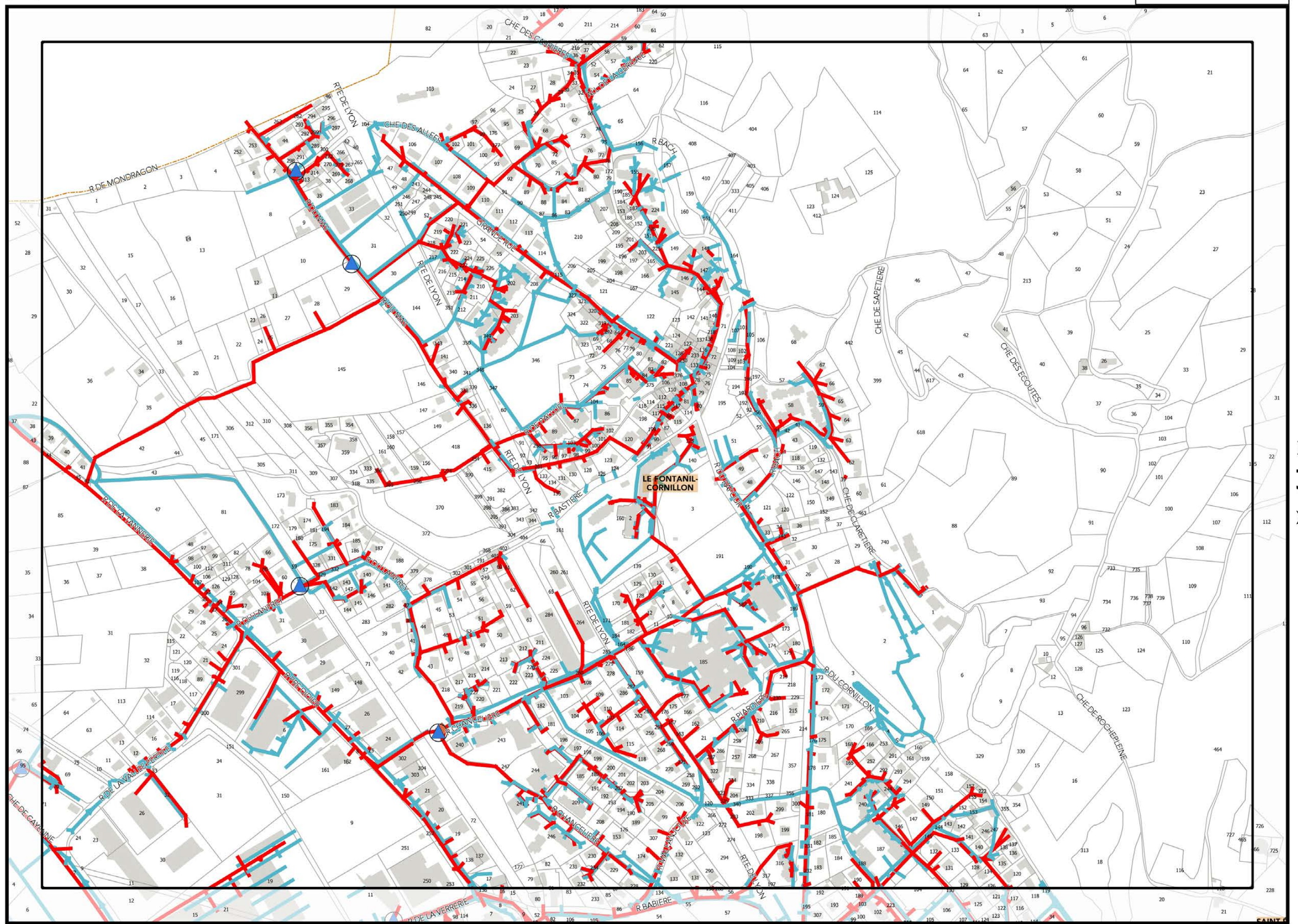
^ E7 ^

^ D8 ^

Légende: se référer aux premières pages de l'atlas

Sources :
@ DGFIP Cadastre 2016
@ DREAL Auvergne Rhône-Alpes

0 75 150 m



▲ D7 ▲

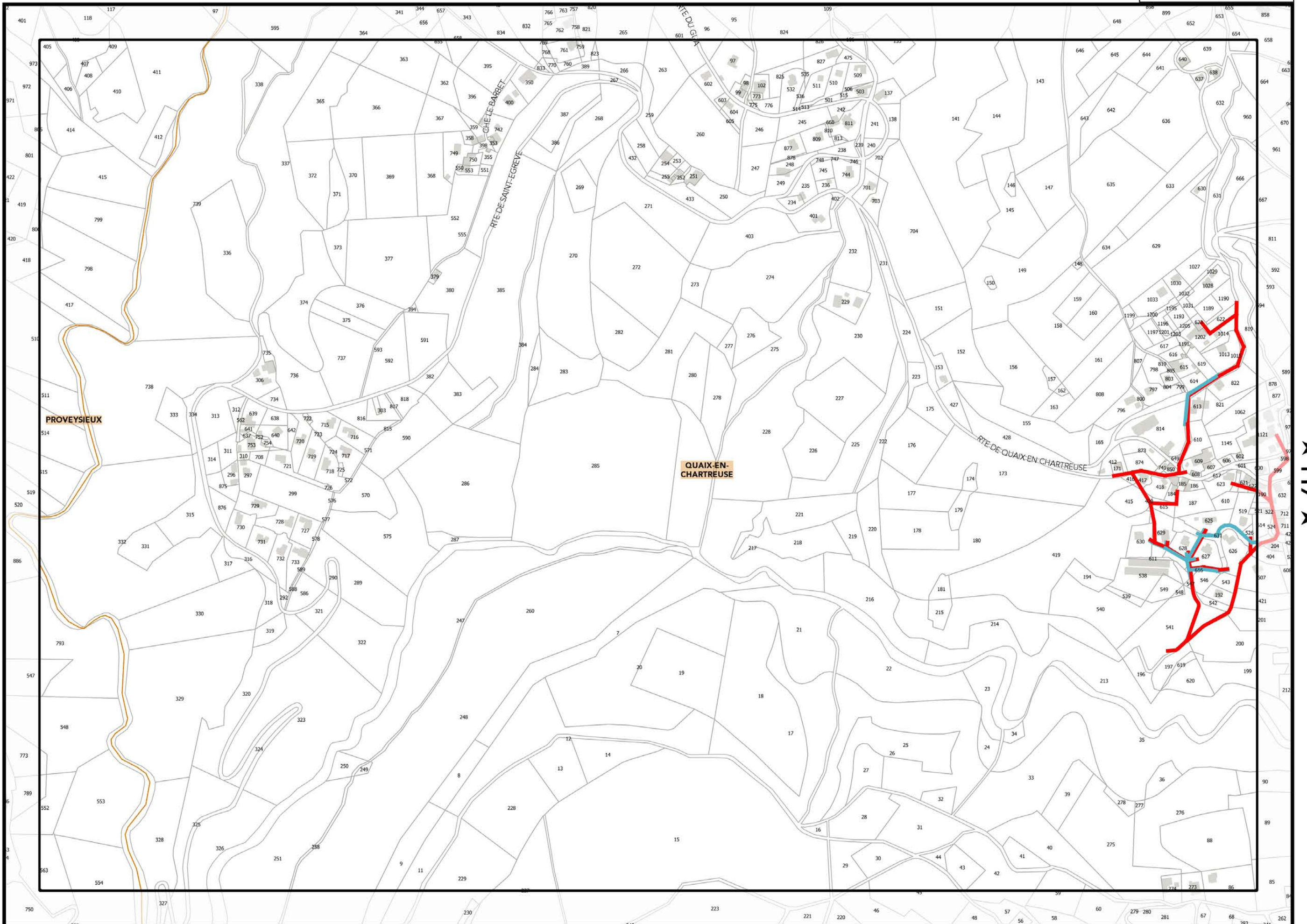
▼ E7 ▼

▼ E8 ▼

Légende: se référer aux premières pages de l'atlas

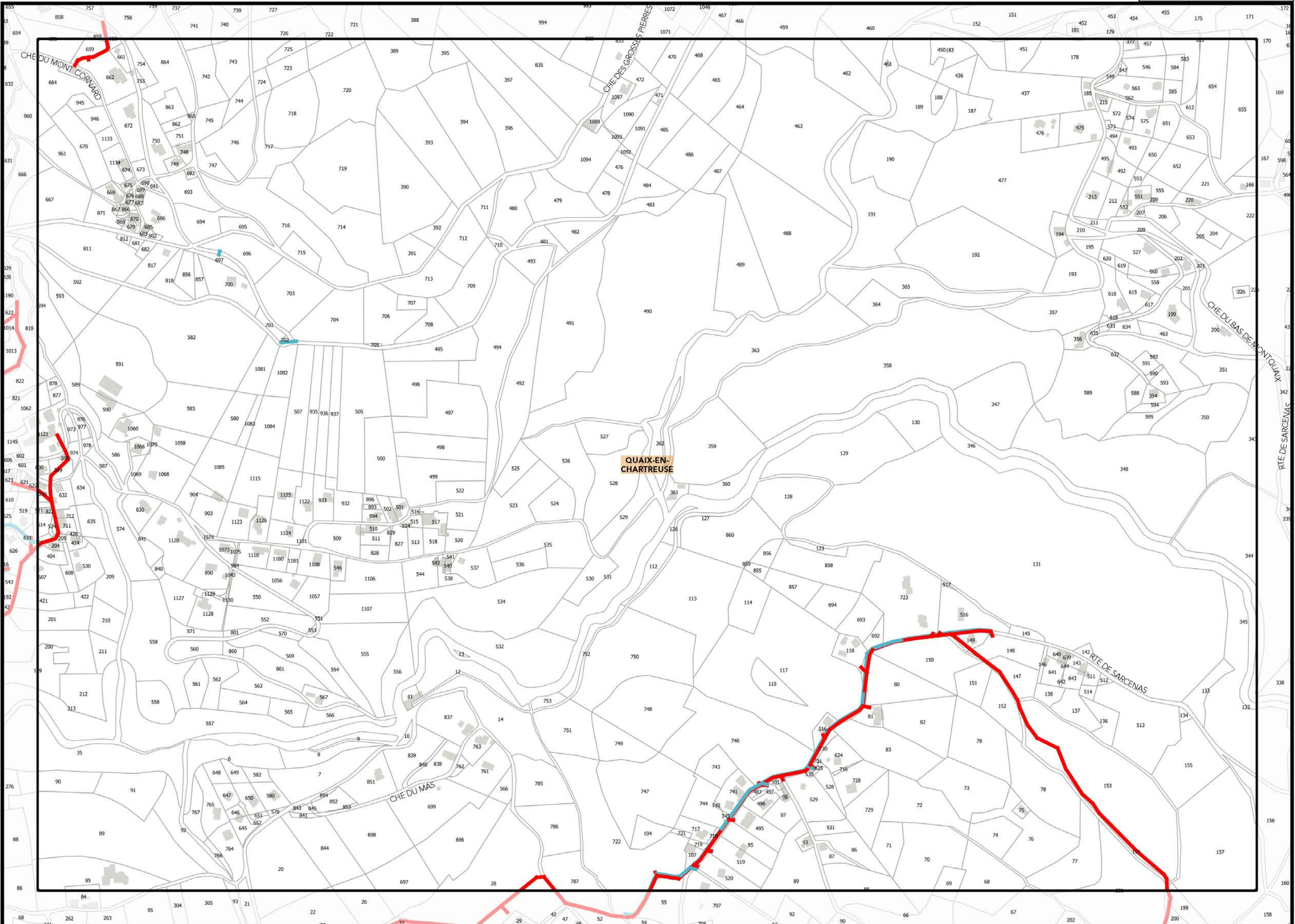
Sources :
 @ DGFIP Cadastre 2016
 @ DREAL Auvergne Rhône-Alpes

0 75 150 m



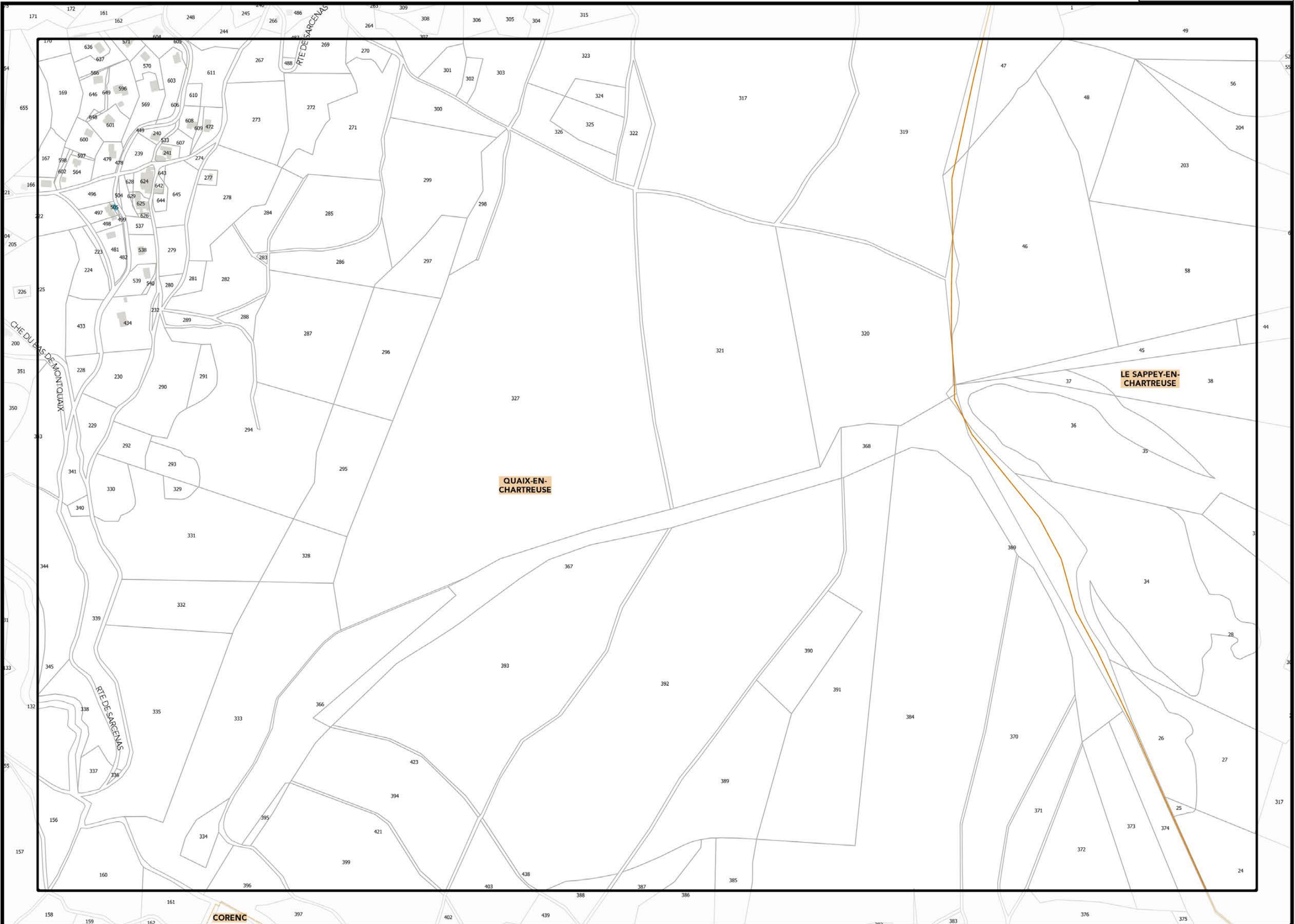
Légende: se référer aux premières pages de l'atlas

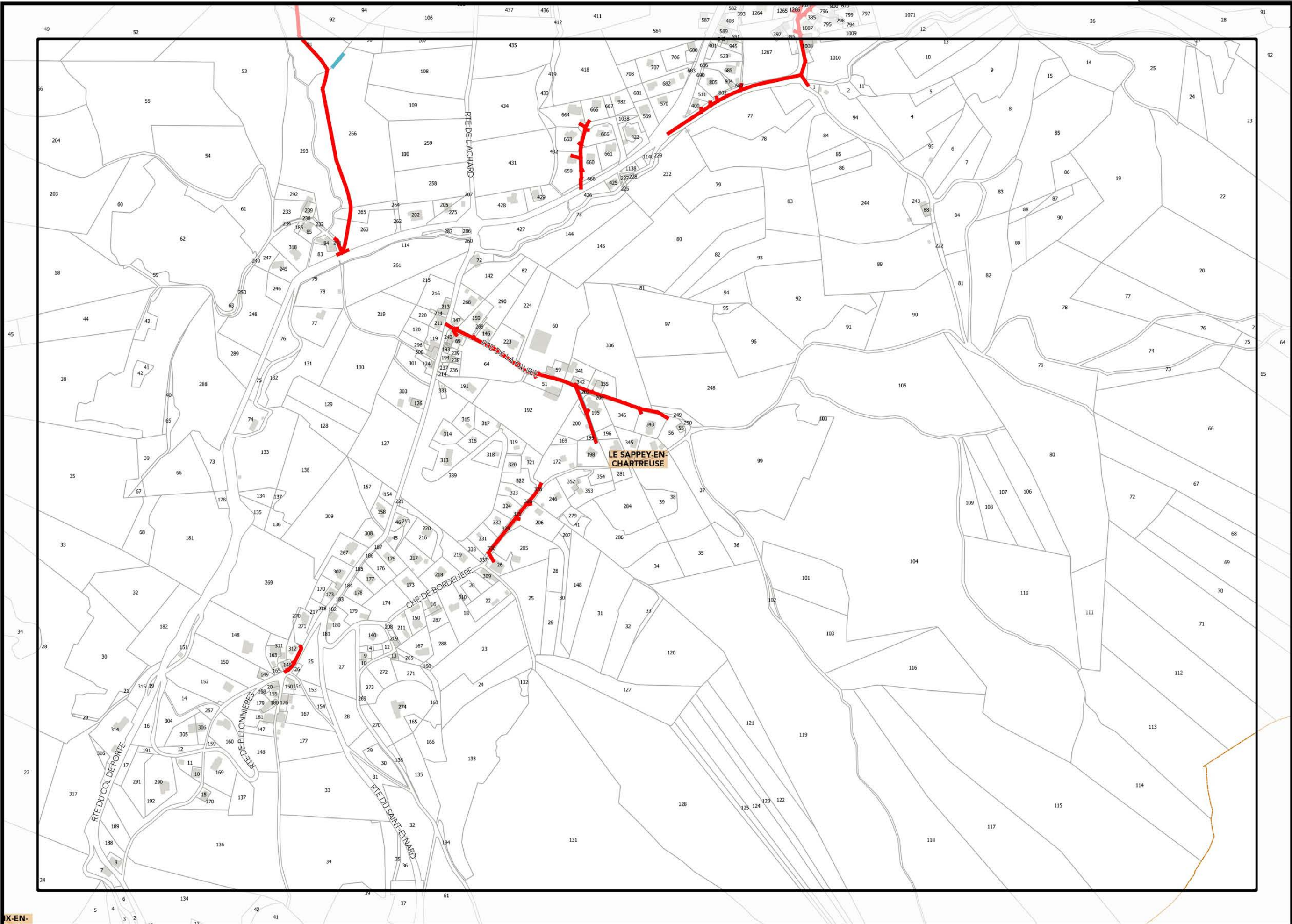
Sources :
@ DGFIP Cadastre 2016
@ DREAL Auvergne Rhône-Alpes



▲ G7 ▲

▼ ZI ▼





▲ I7 ▲

▲ K7 ▲

X-EN-

Légende: se référer aux premières pages de l'atlas

Sources :
 @ DGFIP Cadastre 2016
 @ DREAL Auvergne Rhône-Alpes

▼ J8 ▼

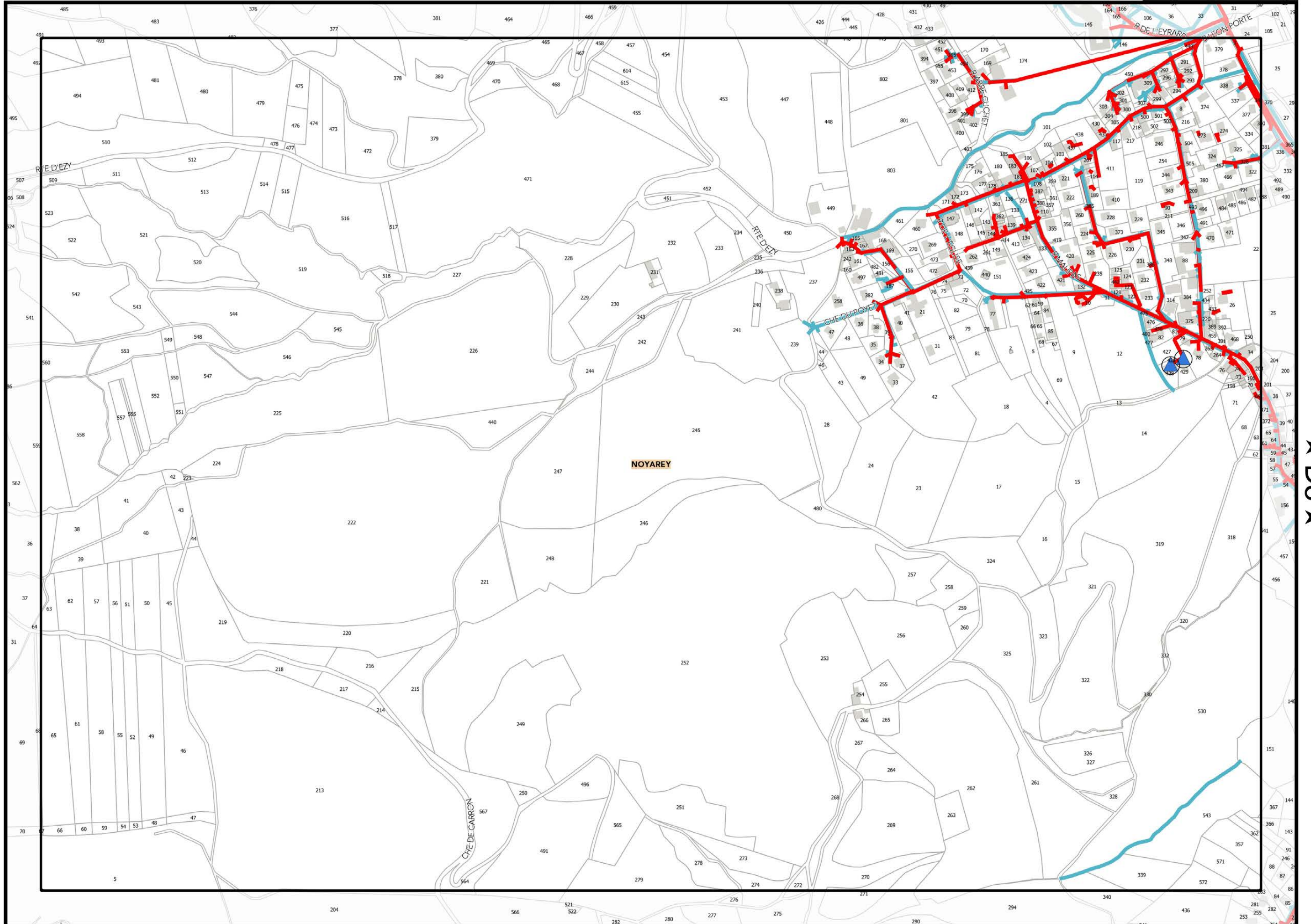


▲ C7 ▲

Planche n° C8

▲ B8 ▲

▼ 8D ▼

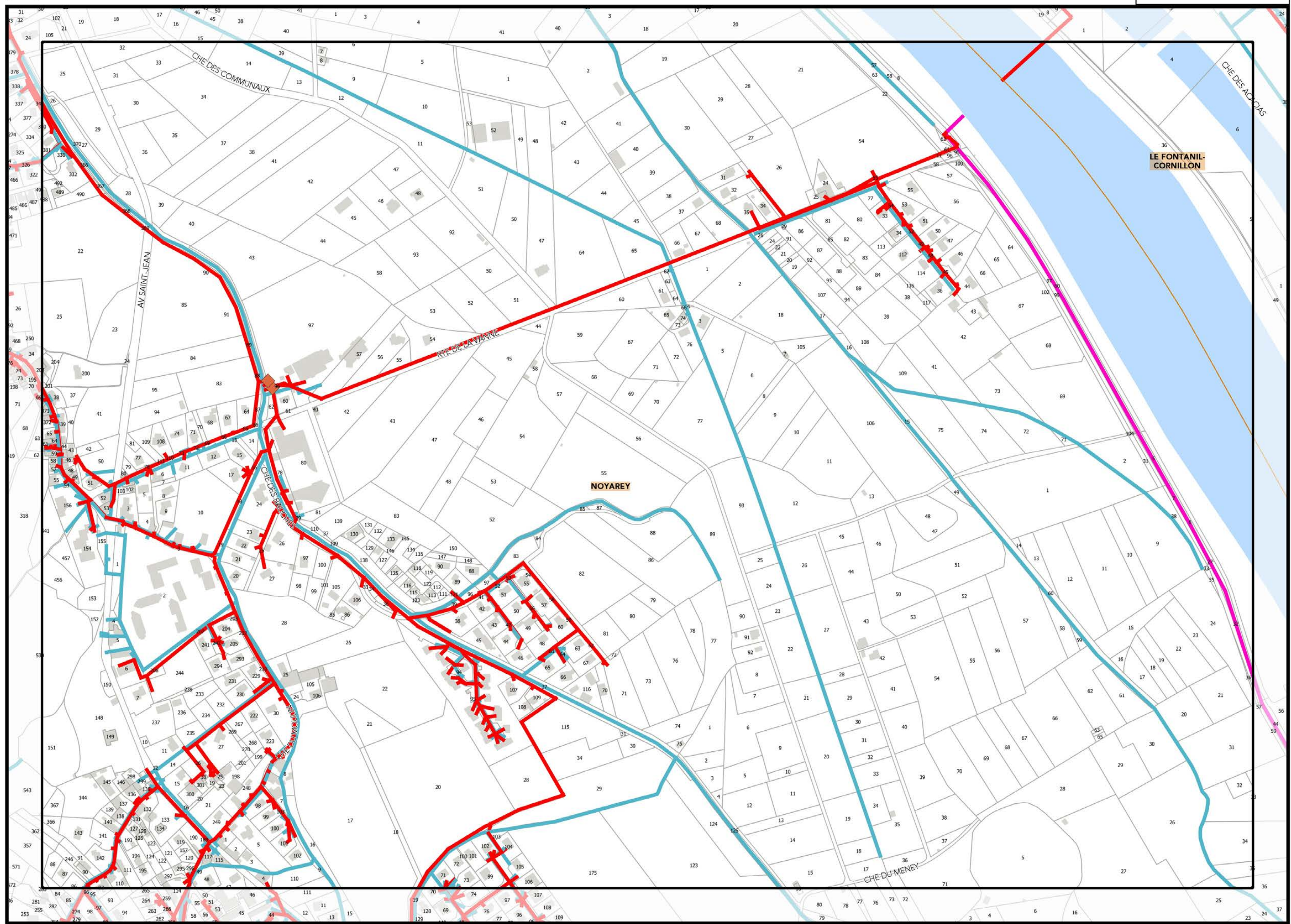


Légende: se référer aux premières pages de l'atlas

Sources :
 @ DGFIP Cadastre 2016
 @ DREAL Auvergne Rhône-Alpes

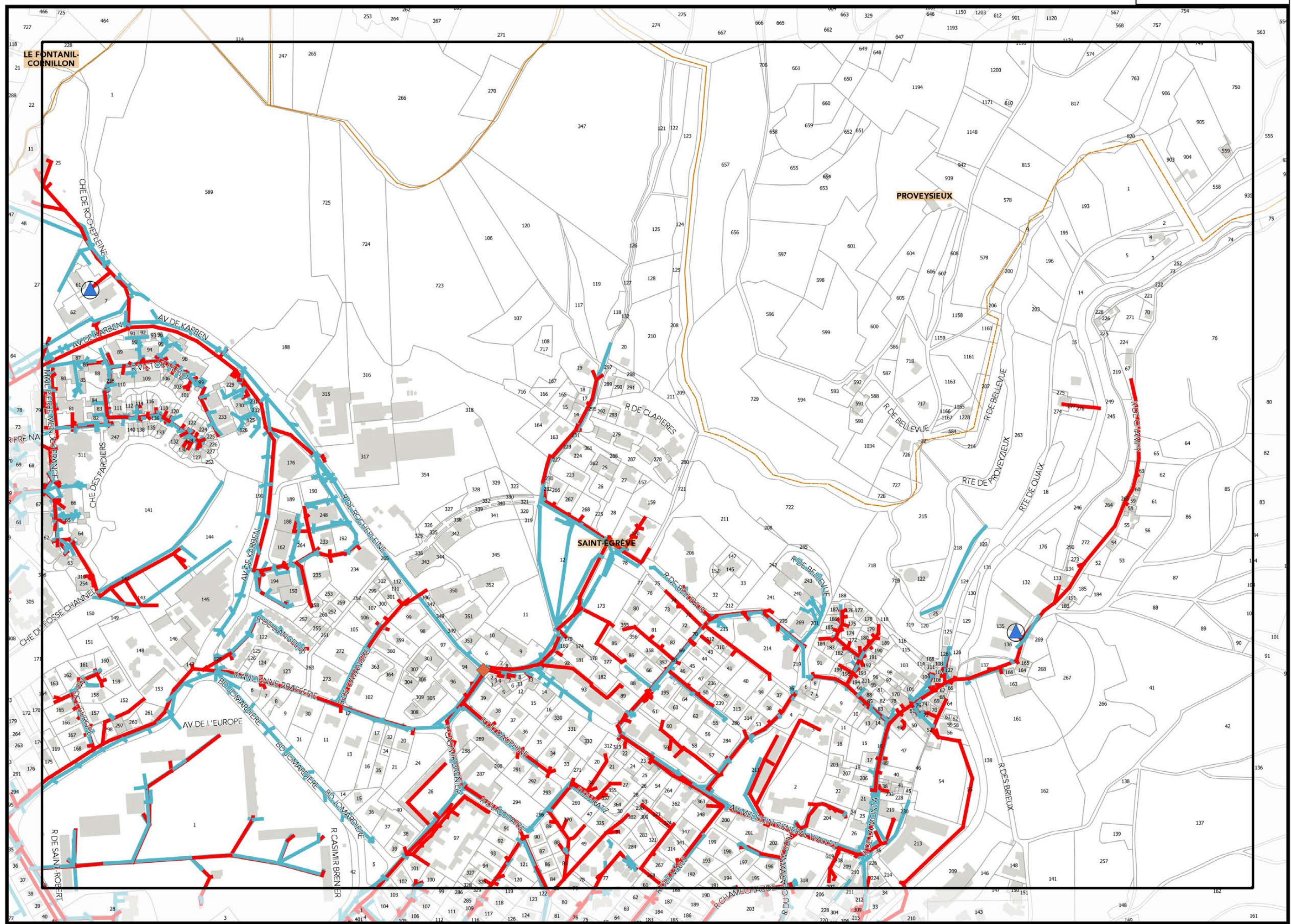
▼ C9 ▼

0 75 150 m



▲ C8 ▲

▲ E8 ▼



▲ E8 ▲

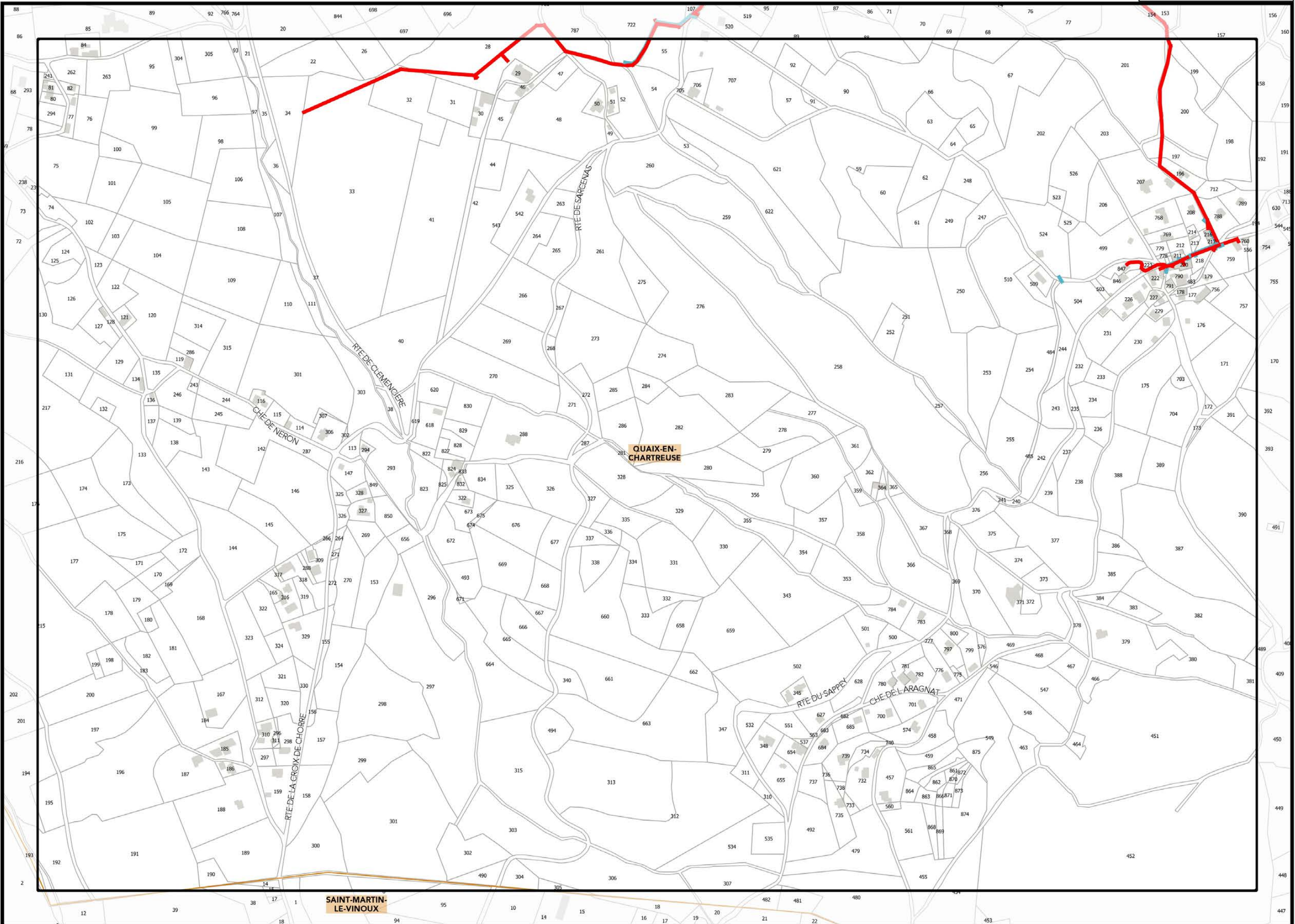
▼ G8 ▼

Légende: se référer aux premières pages de l'atlas

Sources :
 @ DGFIP Cadastre 2016
 @ DREAL Auvergne Rhône-Alpes

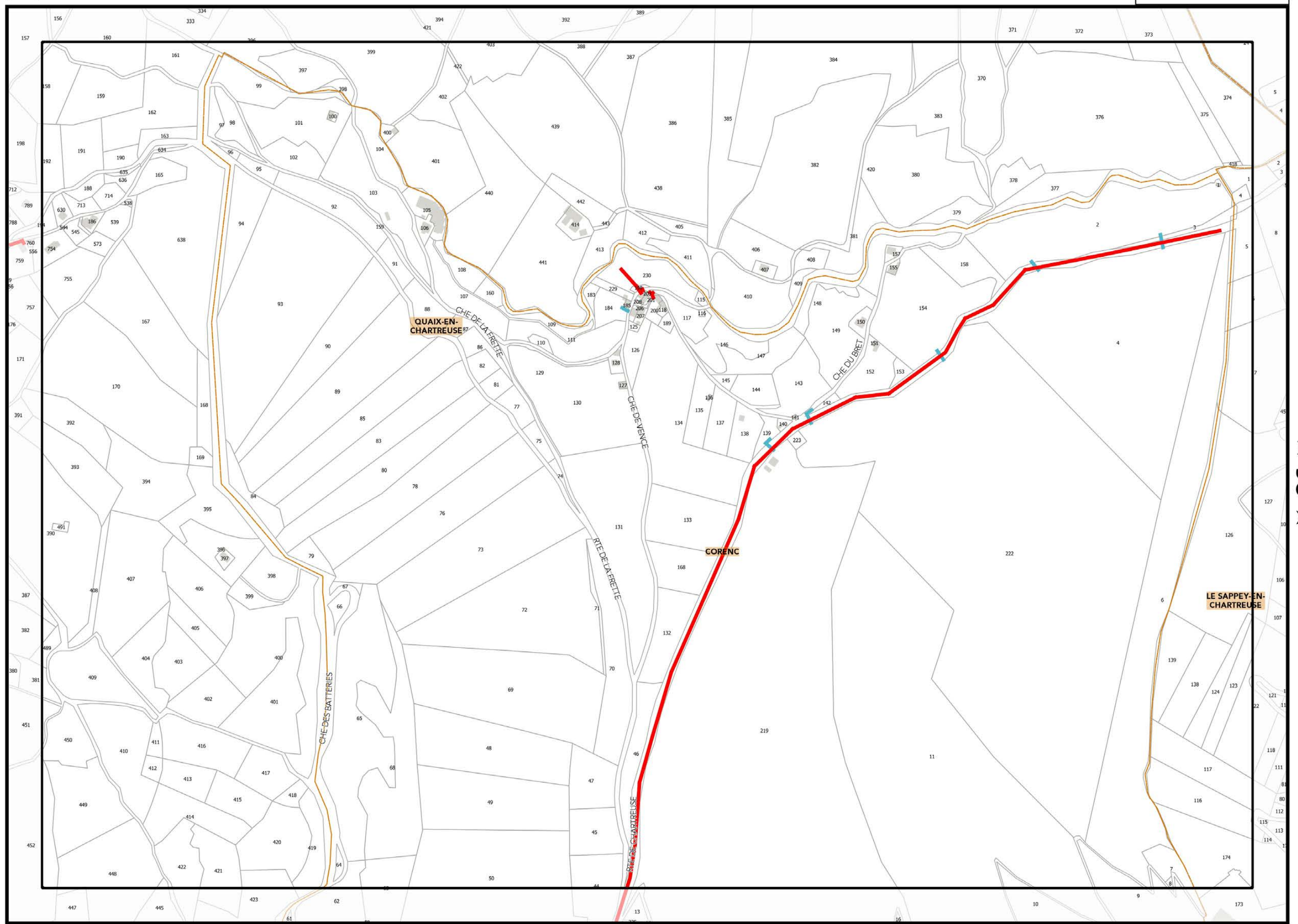
▼ F9 ▼





▲ G8 ▲

▼ 8I ▼



Légende: se référer aux premières pages de l'atlas

Sources :
@ DGFIP Cadastre 2016
@ DREAL Auvergne Rhône-Alpes

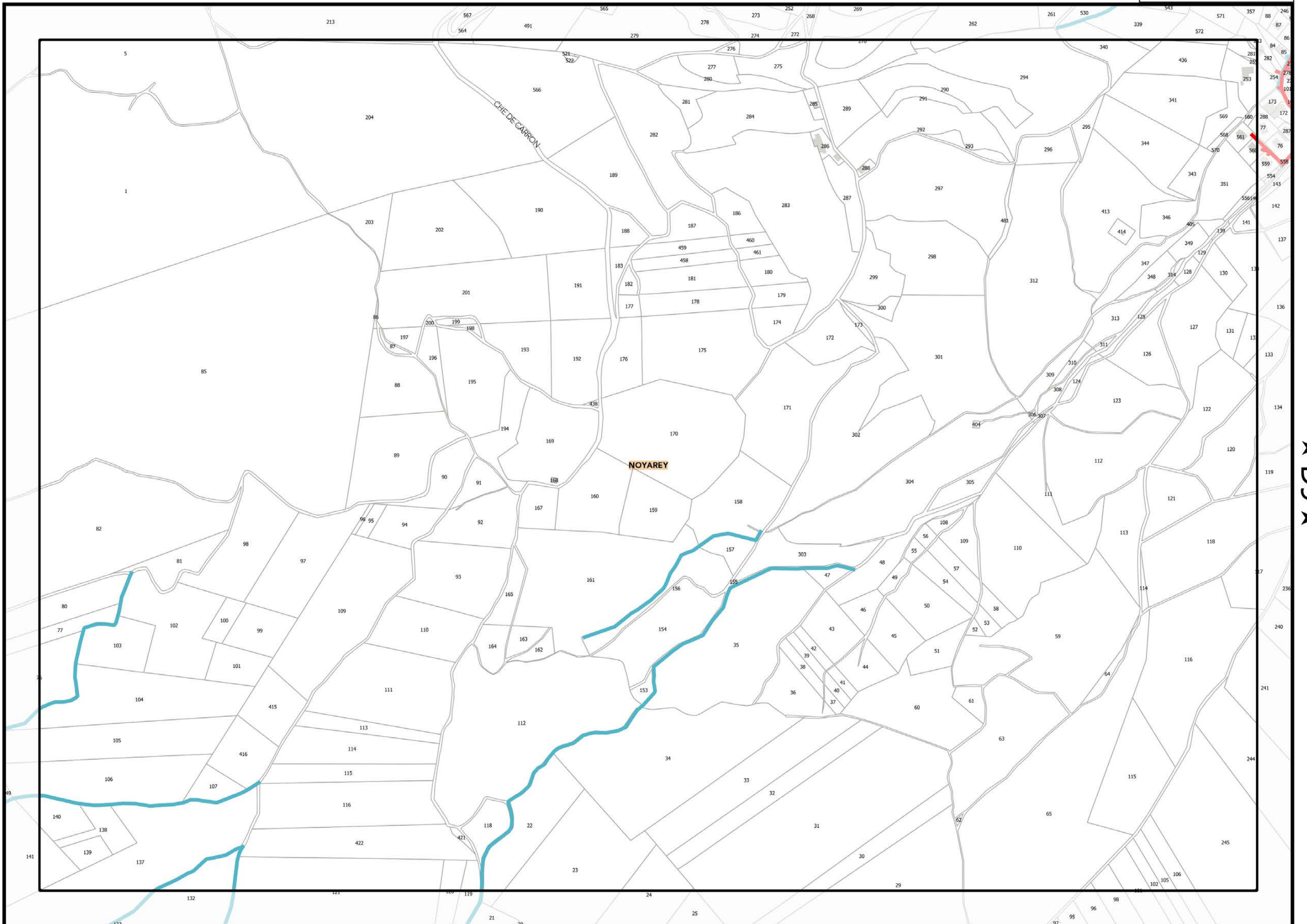




Légende: se référer aux premières pages de l'atlas

Sources :
@ DGFIP Cadastre 2016
@ DREAL Auvergne Rhône-Alpes

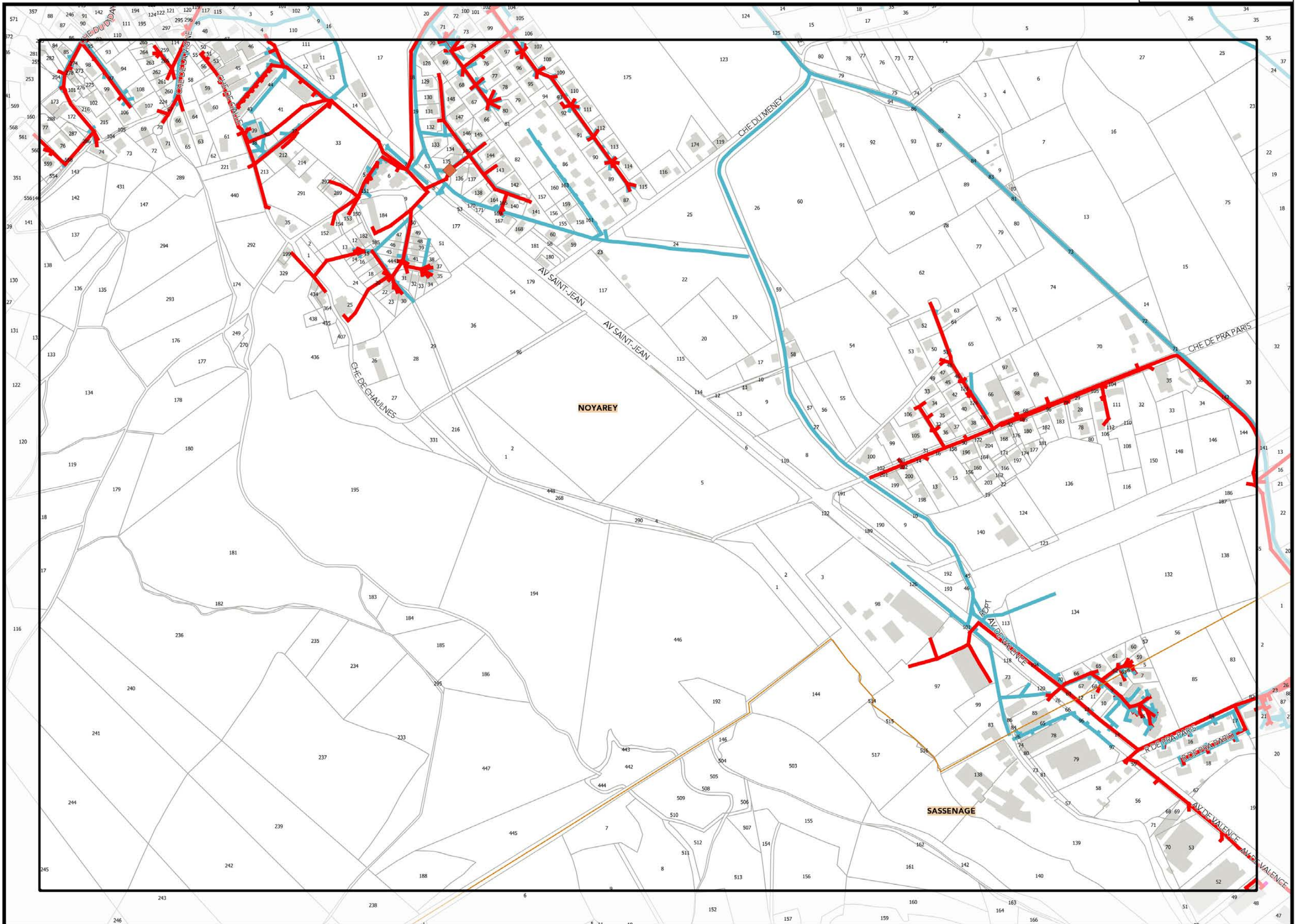




Légende: se référer aux premières pages de l'atlas

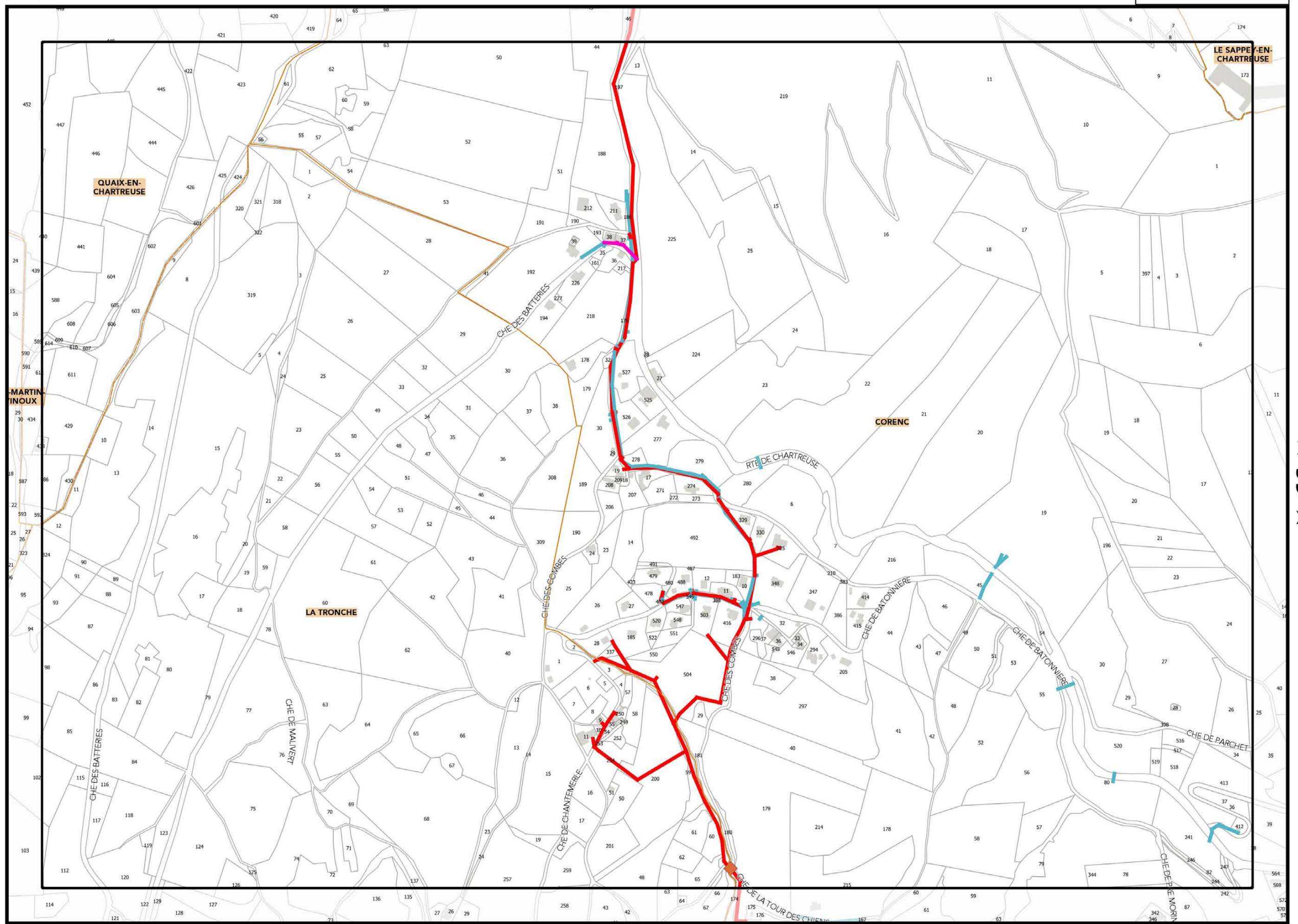
Sources :
@ DGFIP Cadastre 2016
@ DREAL Auvergne Rhône-Alpes

0 75 150 m



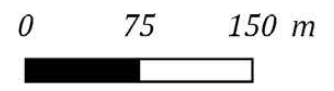
Légende: se référer aux premières pages de l'atlas

Sources :
 @ DGFIP Cadastre 2016
 @ DREAL Auvergne Rhône-Alpes



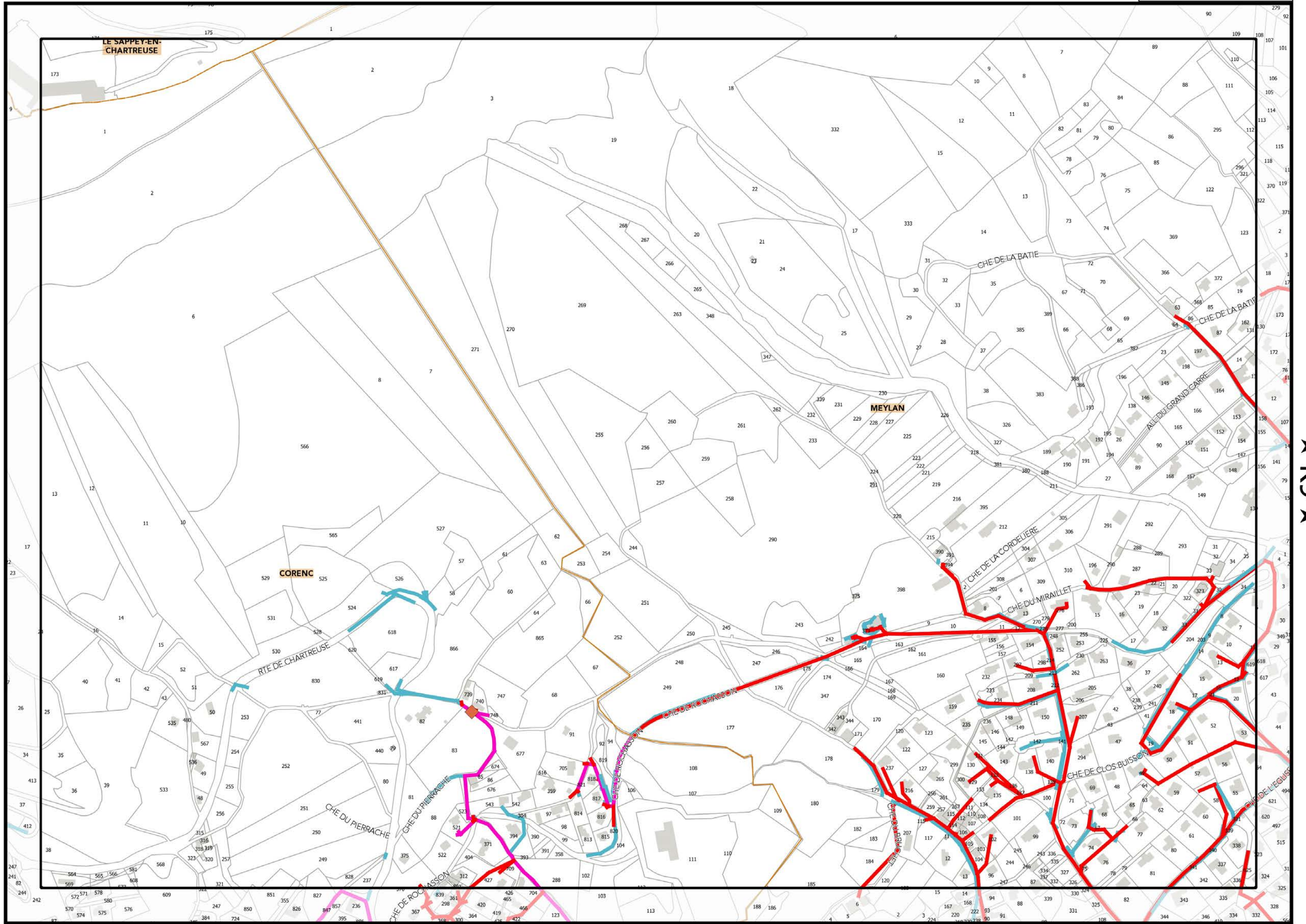
Légende: se référer aux premières pages de l'atlas

Sources :
@ DGFIP Cadastre 2016
@ DREAL Auvergne Rhône-Alpes



▲ H9 ▲

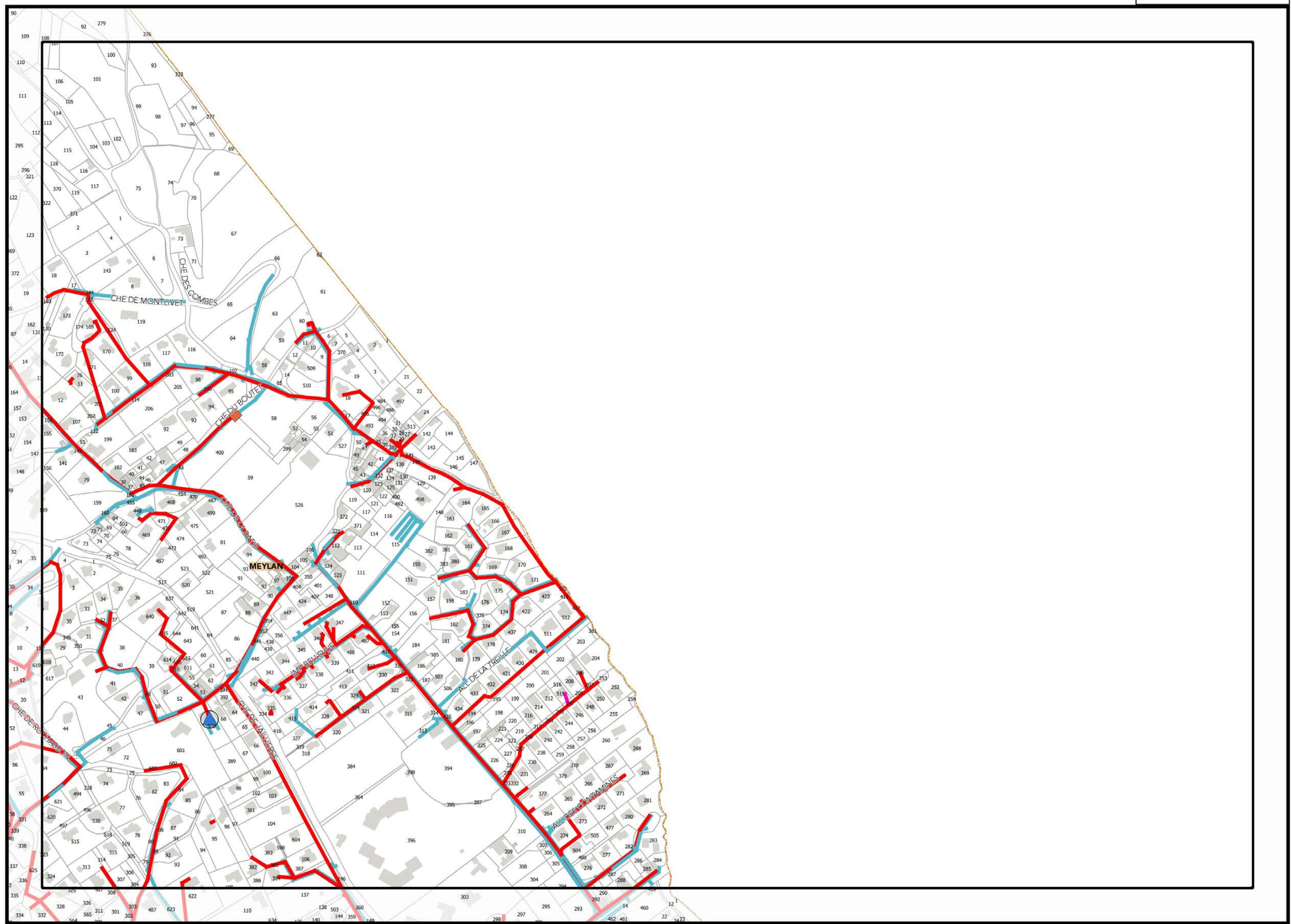
▼ 6J ▼



Légende: se référer aux premières pages de l'atlas

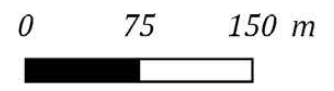
Sources :
 @ DGFIP Cadastre 2016
 @ DREAL Auvergne Rhône-Alpes

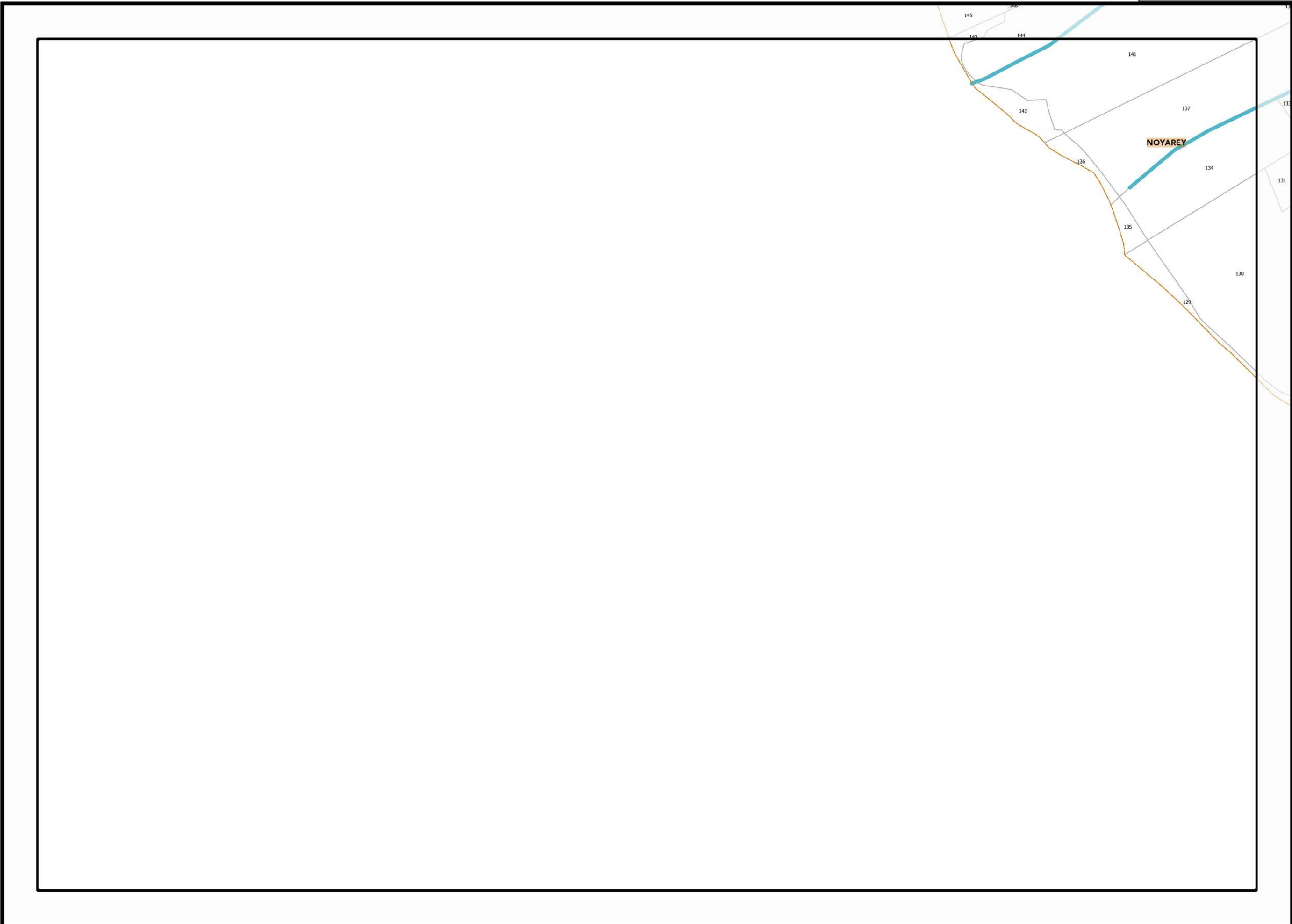
0 75 150 m



Légende: se référer aux premières pages de l'atlas



Sources :
@ DGFIP Cadastre 2016
@ DREAL Auvergne Rhône-Alpes





Légende: se référer aux premières pages de l'atlas

Sources :
@ DGFIP Cadastre 2016
@ DREAL Auvergne Rhône-Alpes





▲ C9 ▲

Planche n° C10

▲B10▲

▲D10▲

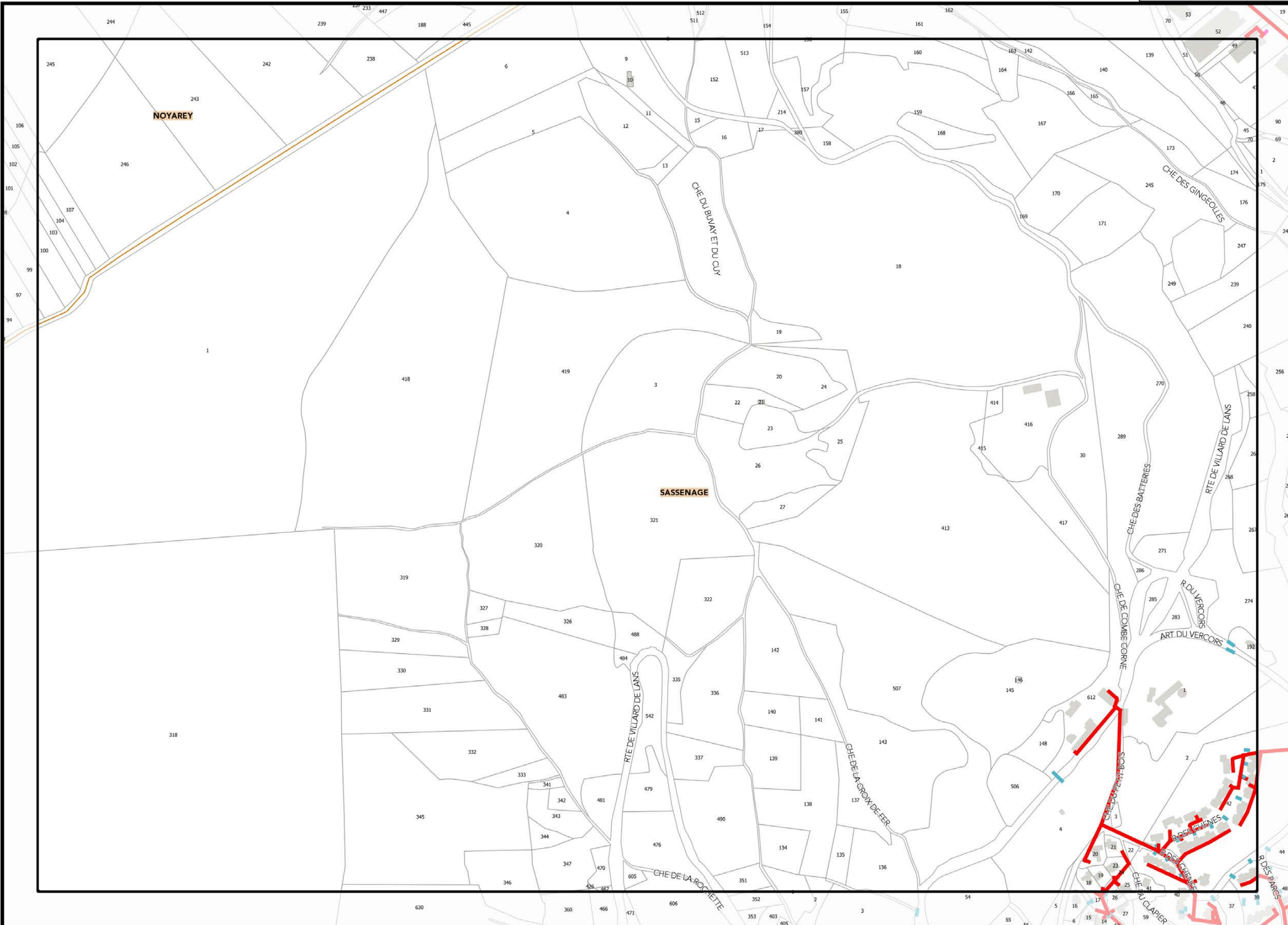


Légende: se référer aux premières pages de l'atlas

Sources :
@ DGFIP Cadastre 2016
@ DREAL Auvergne Rhône-Alpes

▼C11▼

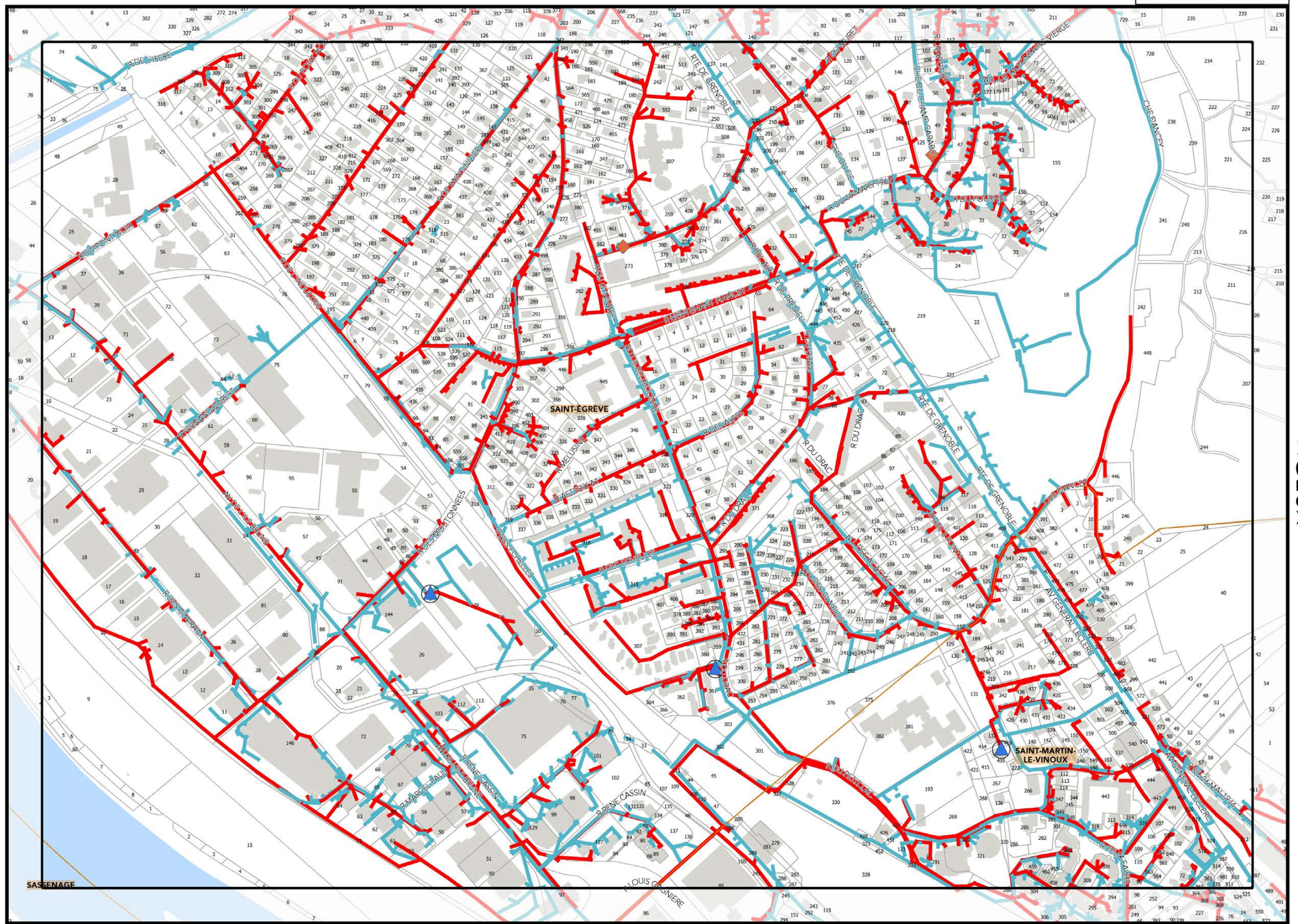




▲ C10 ▲

▲ E10 ▲





▲ E10 ▲

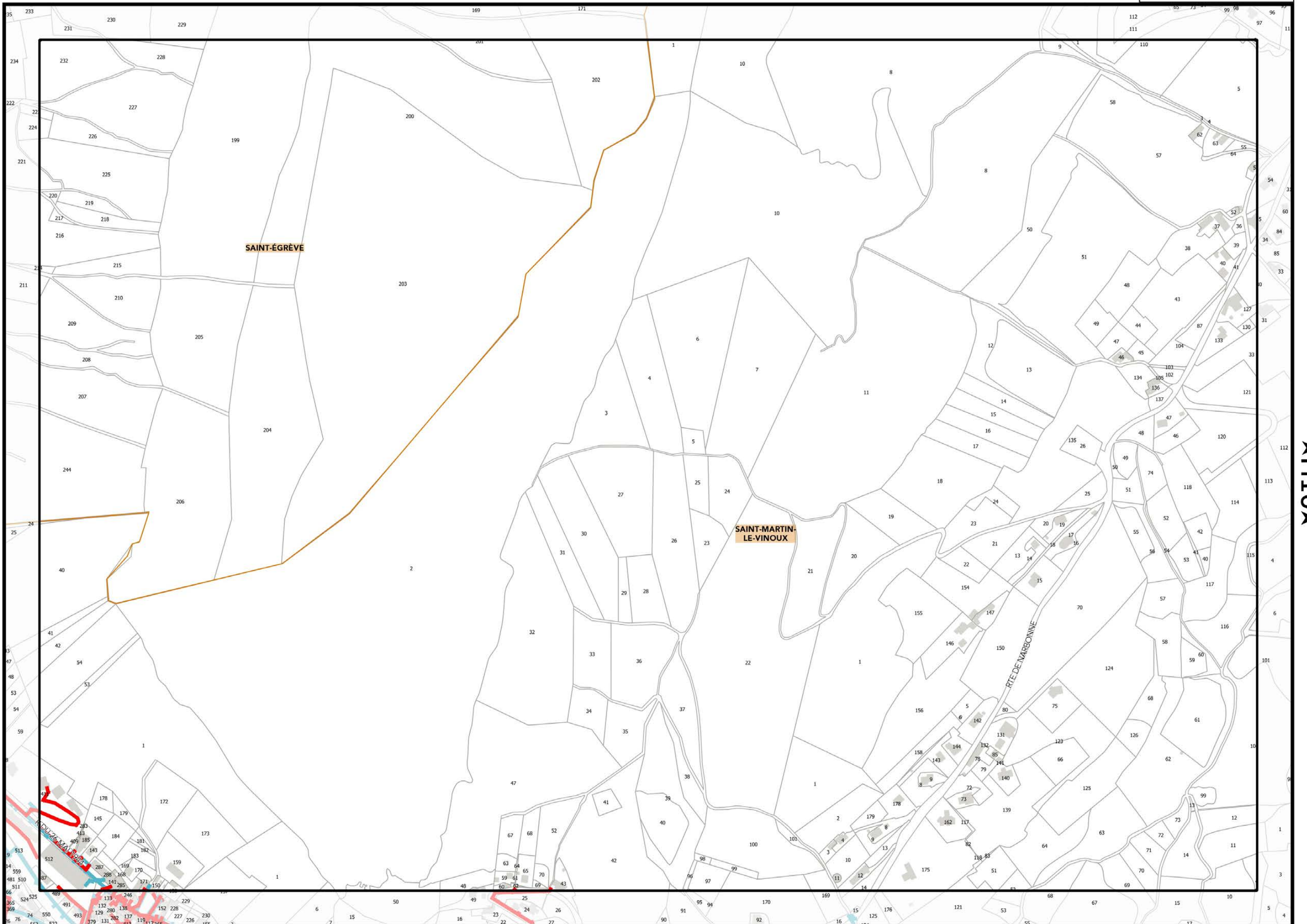
▼ G10 ▼

Légende: se référer aux premières pages de l'atlas

Sources :
@ DGFIP Cadastre 2016
@ DREAL Auvergne Rhône-Alpes

▼ F11 ▼

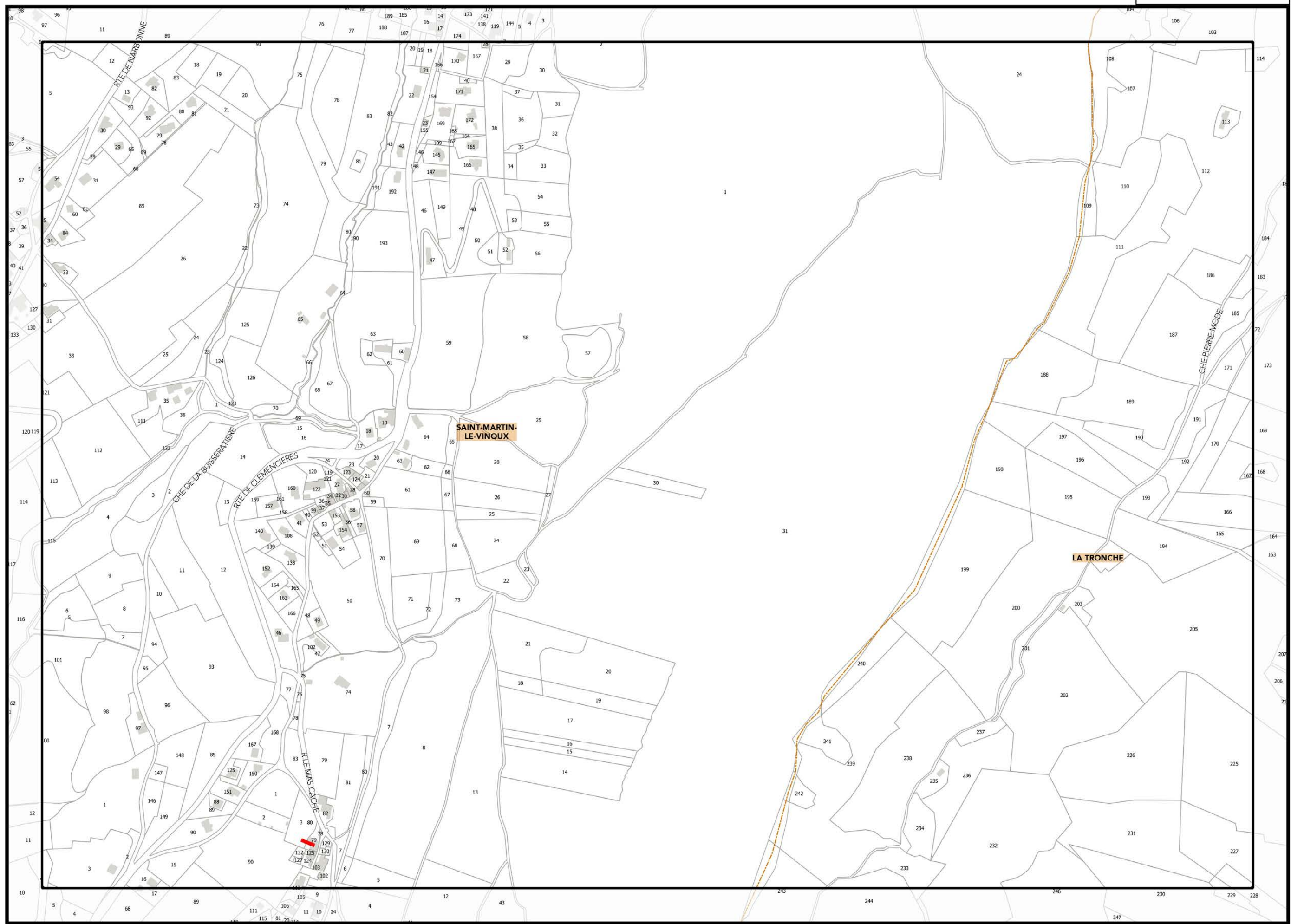




Légende: se référer aux premières pages de l'atlas

Sources :
@ DGFIP Cadastre 2016
@ DREAL Auvergne Rhône-Alpes





▲ G10 ▲

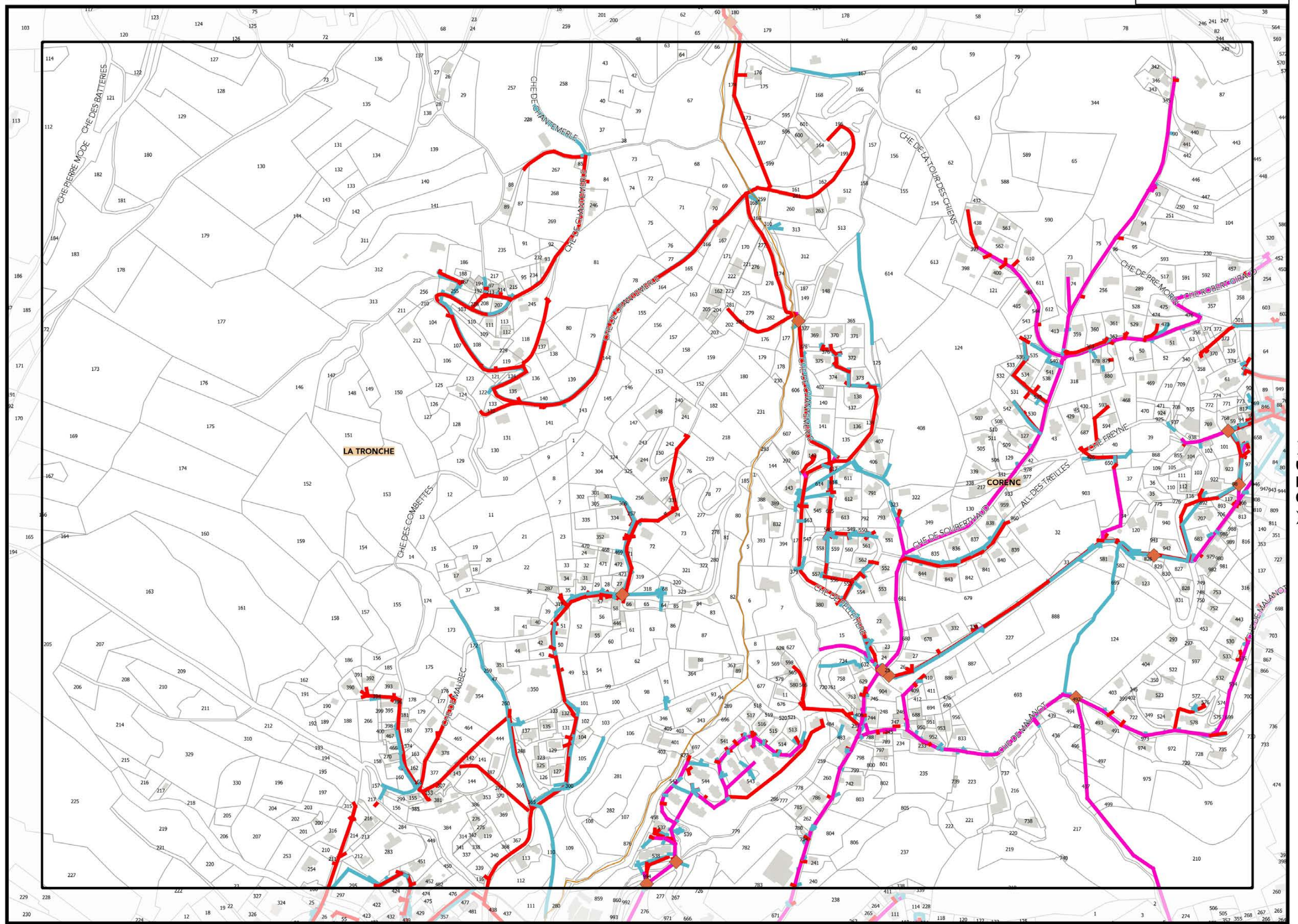
▼ O11 ▼

Légende: se référer aux premières pages de l'atlas

Sources :
 @ DGFIP Cadastre 2016
 @ DREAL Auvergne Rhône-Alpes

▼ H11 ▼





▲ H10 ▲

▼ J10 ▼

Légende: se référer aux premières pages de l'atlas

Sources :
 @ DGFIP Cadastre 2016
 @ DREAL Auvergne Rhône-Alpes







▲K10▲

▼M10▼

▼L11▼



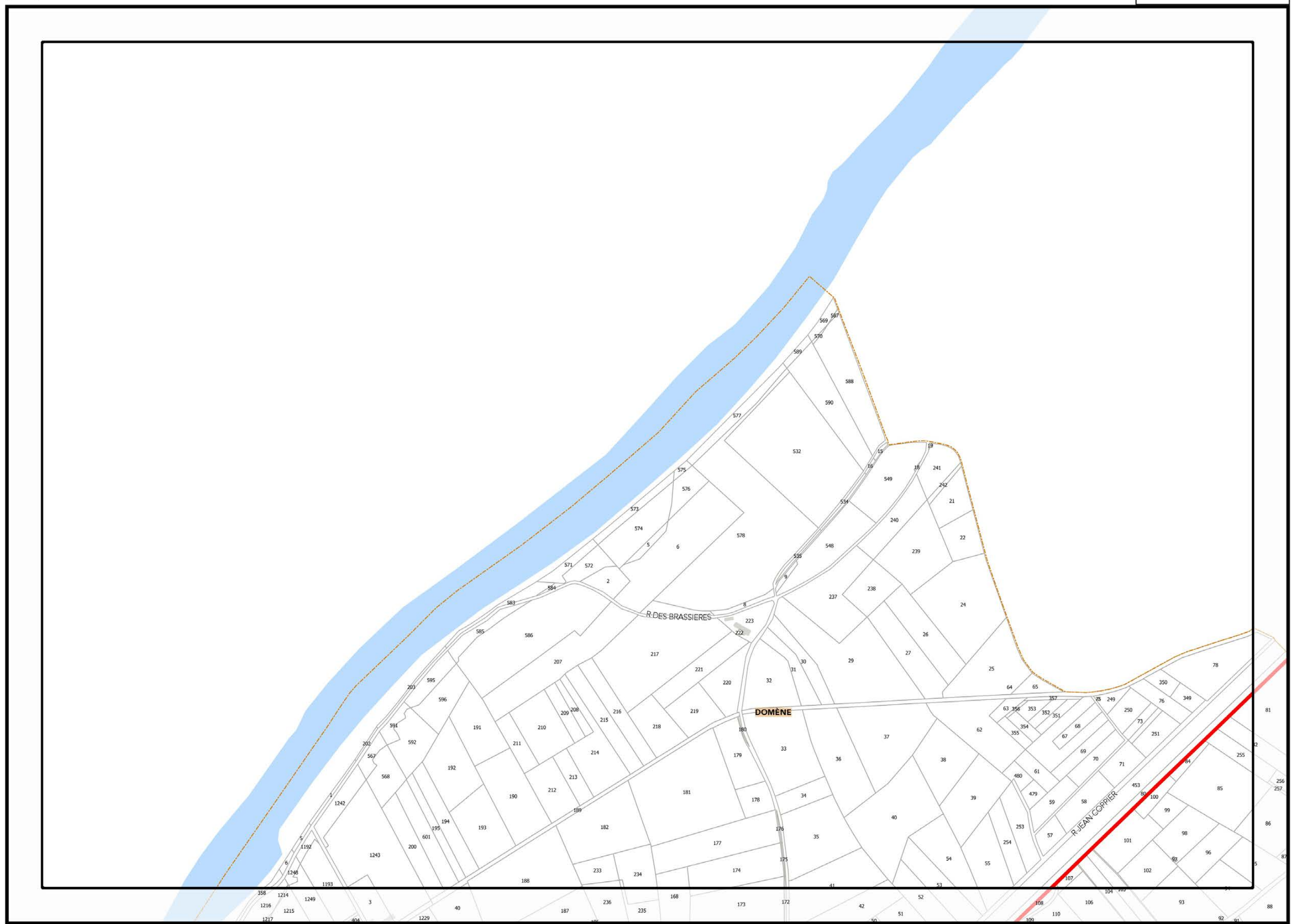
Légende: se référer aux premières pages de l'atlas

Sources :
@ DGFIP Cadastre 2016
@ DREAL Auvergne Rhône-Alpes



AL10

VO10



Légende: se référer aux premières pages de l'atlas

Sources :
@ DGFIP Cadastre 2016
@ DREAL Auvergne Rhône-Alpes

M11





AM10

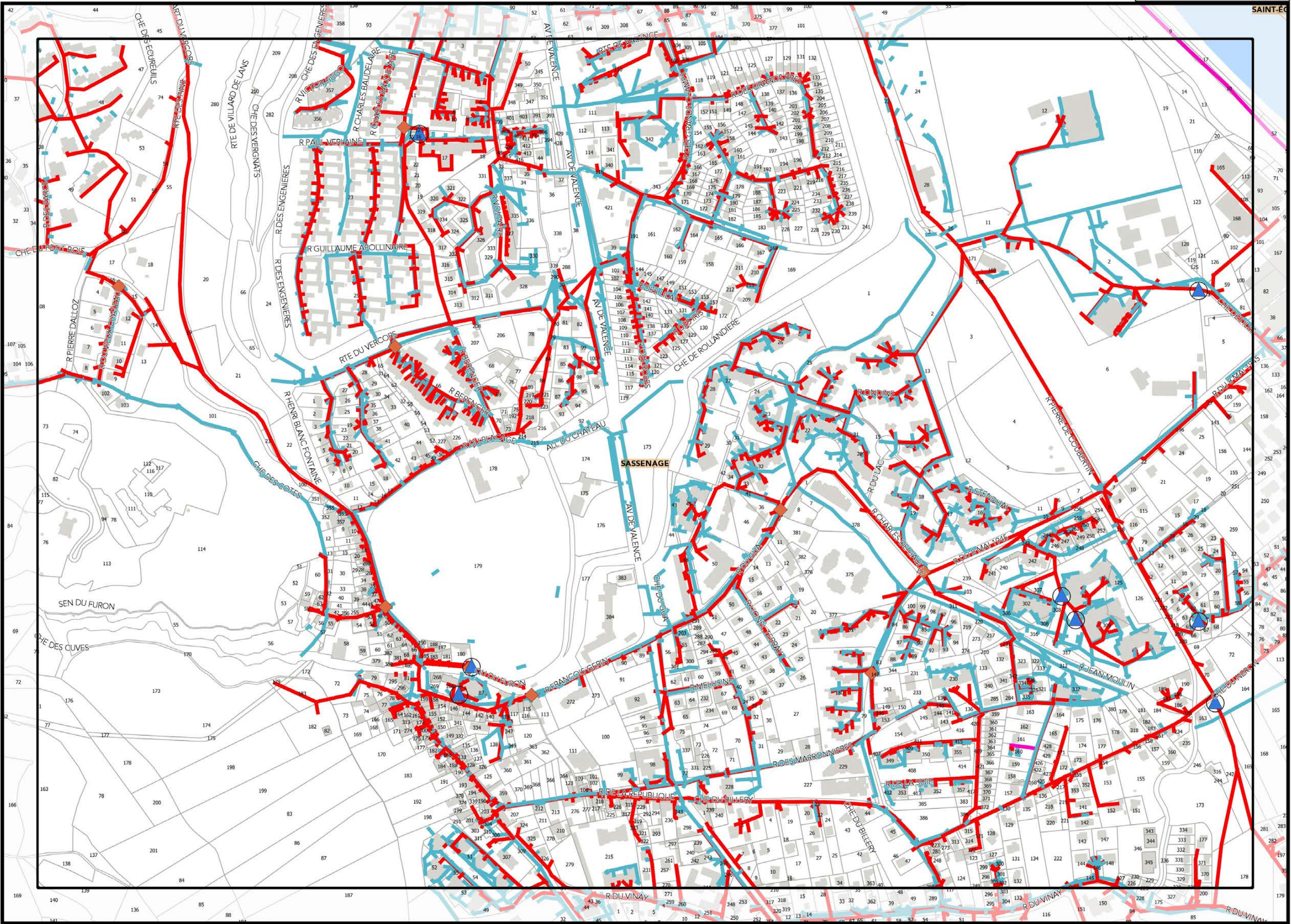


N11

Légende: se référer aux premières pages de l'atlas

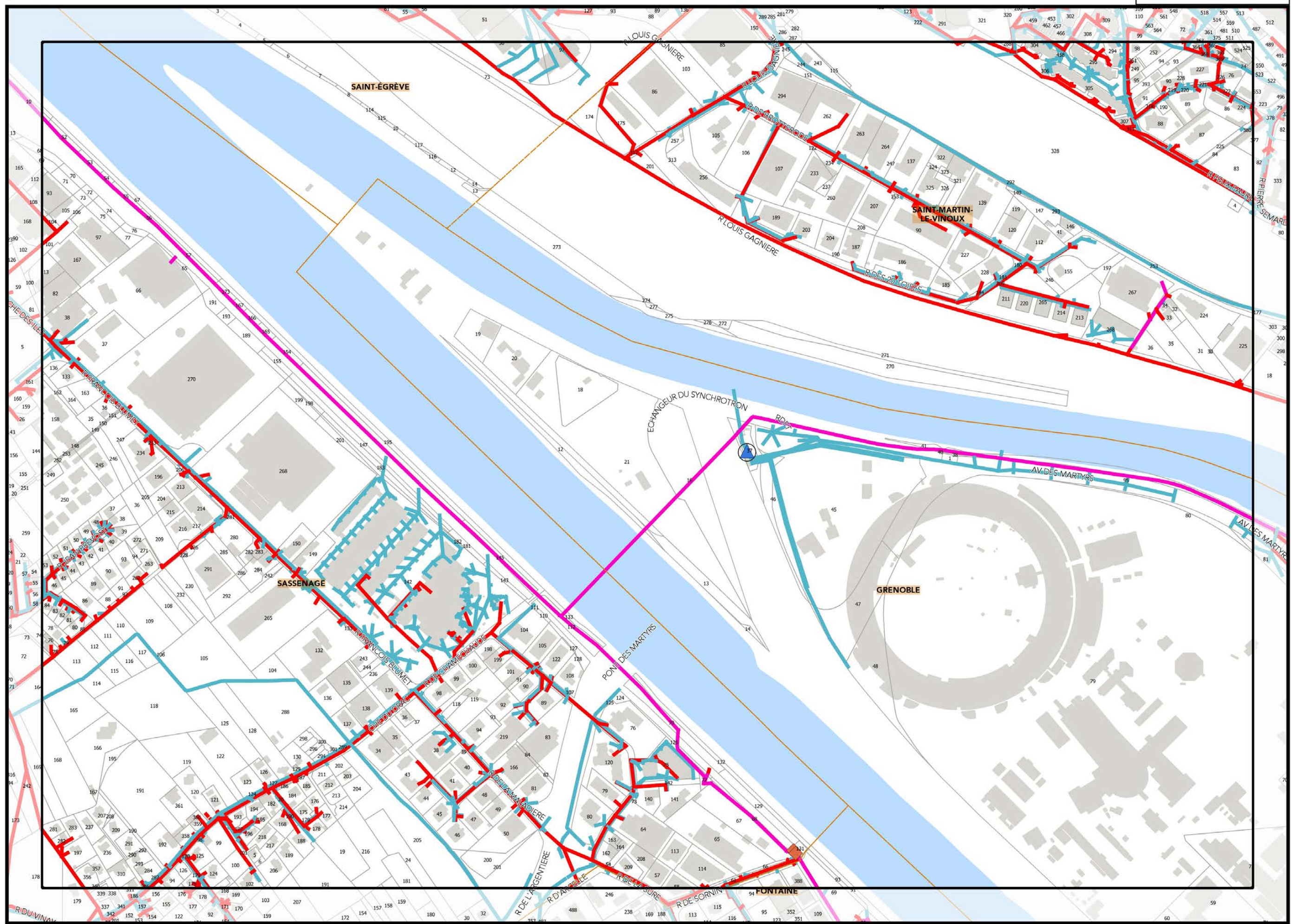
Sources :
@ DGFIP Cadastre 2016
@ DREAL Auvergne Rhône-Alpes





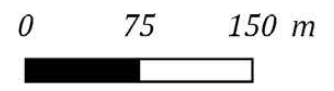
▲D11▲

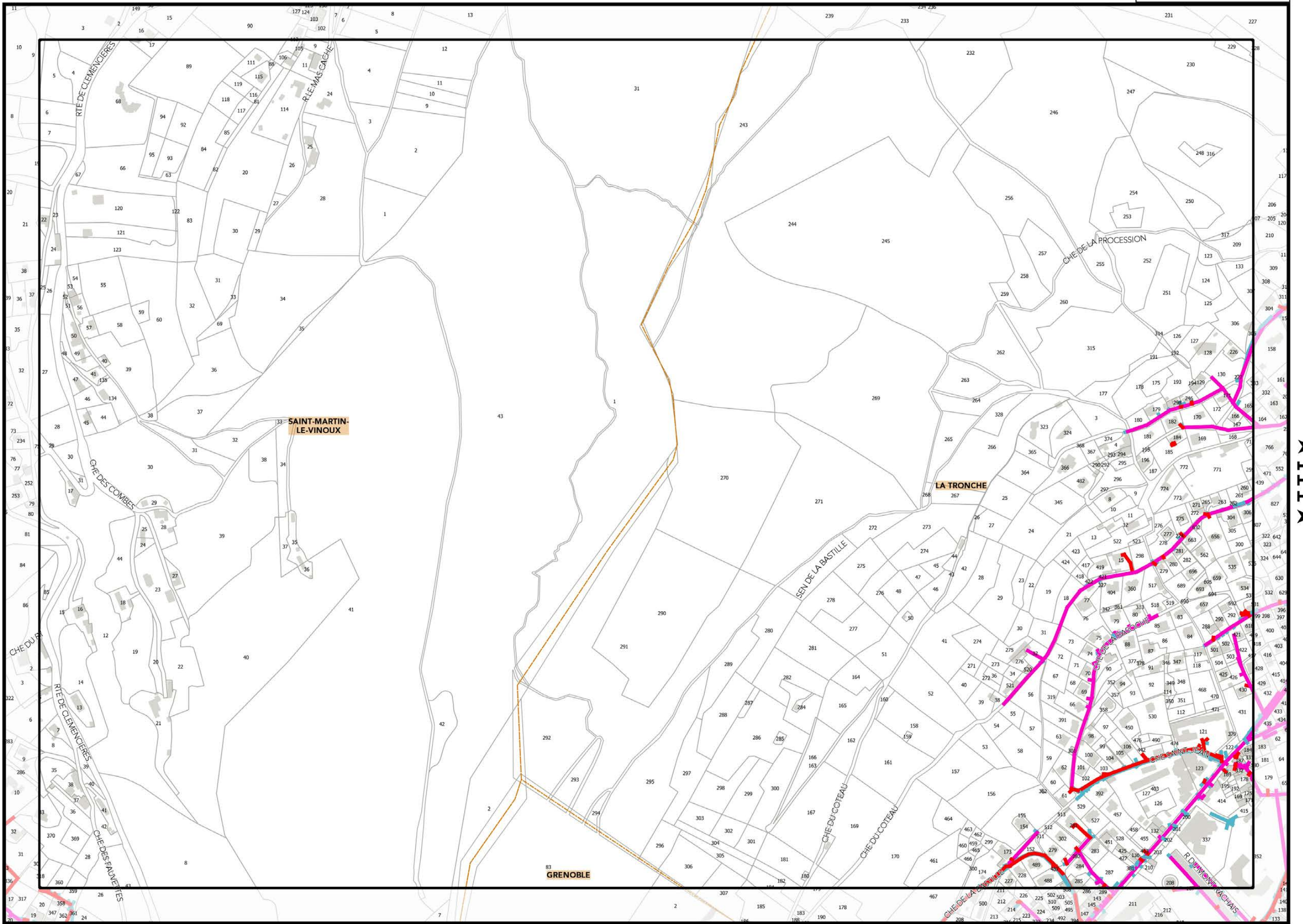
▲E11▲



Légende: se référer aux premières pages de l'atlas

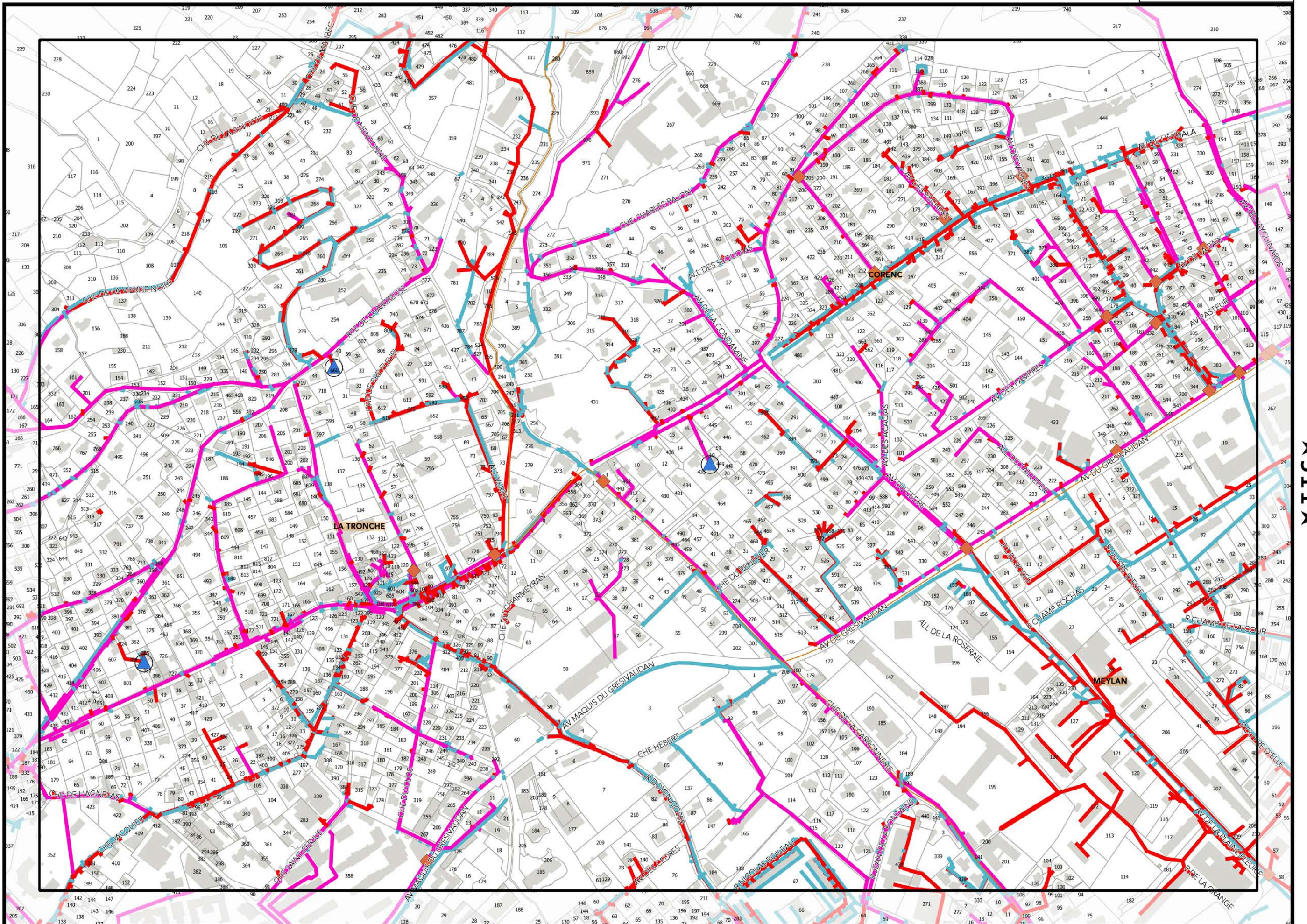
Sources :
@ DGFIP Cadastre 2016
@ DREAL Auvergne Rhône-Alpes





Légende: se référer aux premières pages de l'atlas

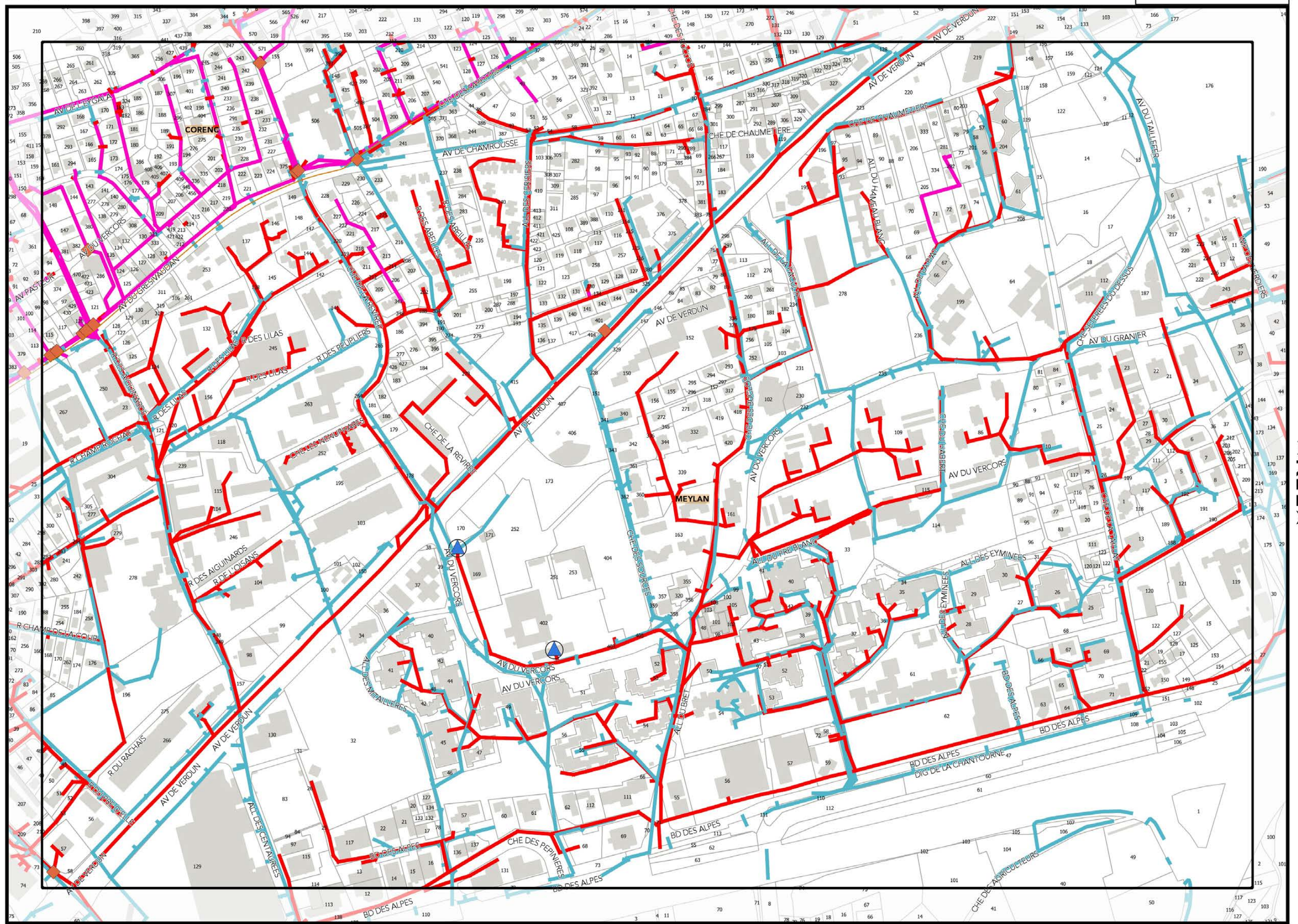
Sources :
@ DGFiP Cadastre 2016
@ DREAL Auvergne Rhône-Alpes



Légende: se référer aux premières pages de l'atlas

Sources :
@ DGFIP Cadastre 2016
@ DREAL Auvergne Rhône-Alpes





▲ I11 ▲

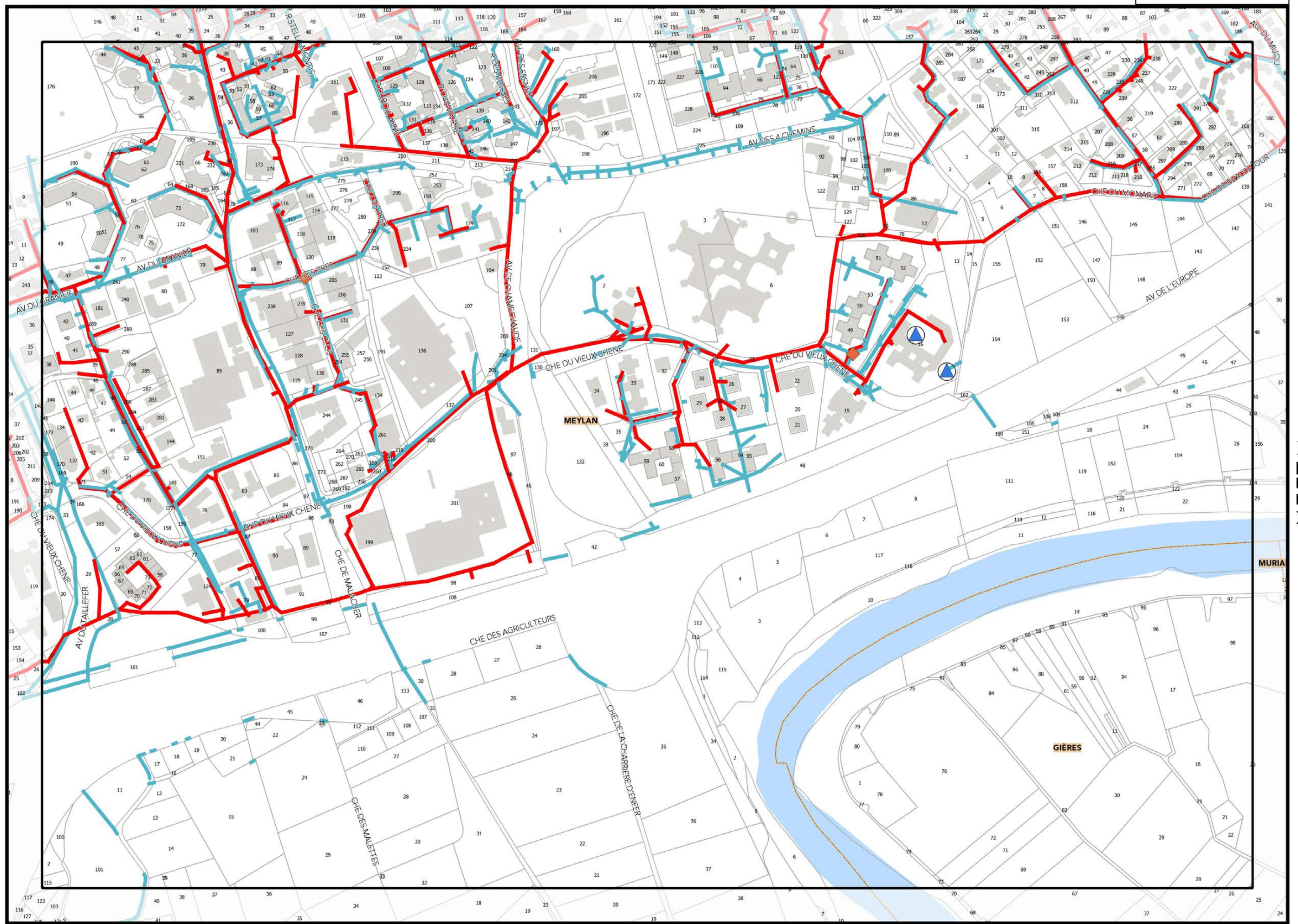
▲ I11 ▲

Légende: se référer aux premières pages de l'atlas

Sources :
@ DGFIP Cadastre 2016
@ DREAL Auvergne Rhône-Alpes

▼ J12 ▼





▲J11▲

▼J11▼

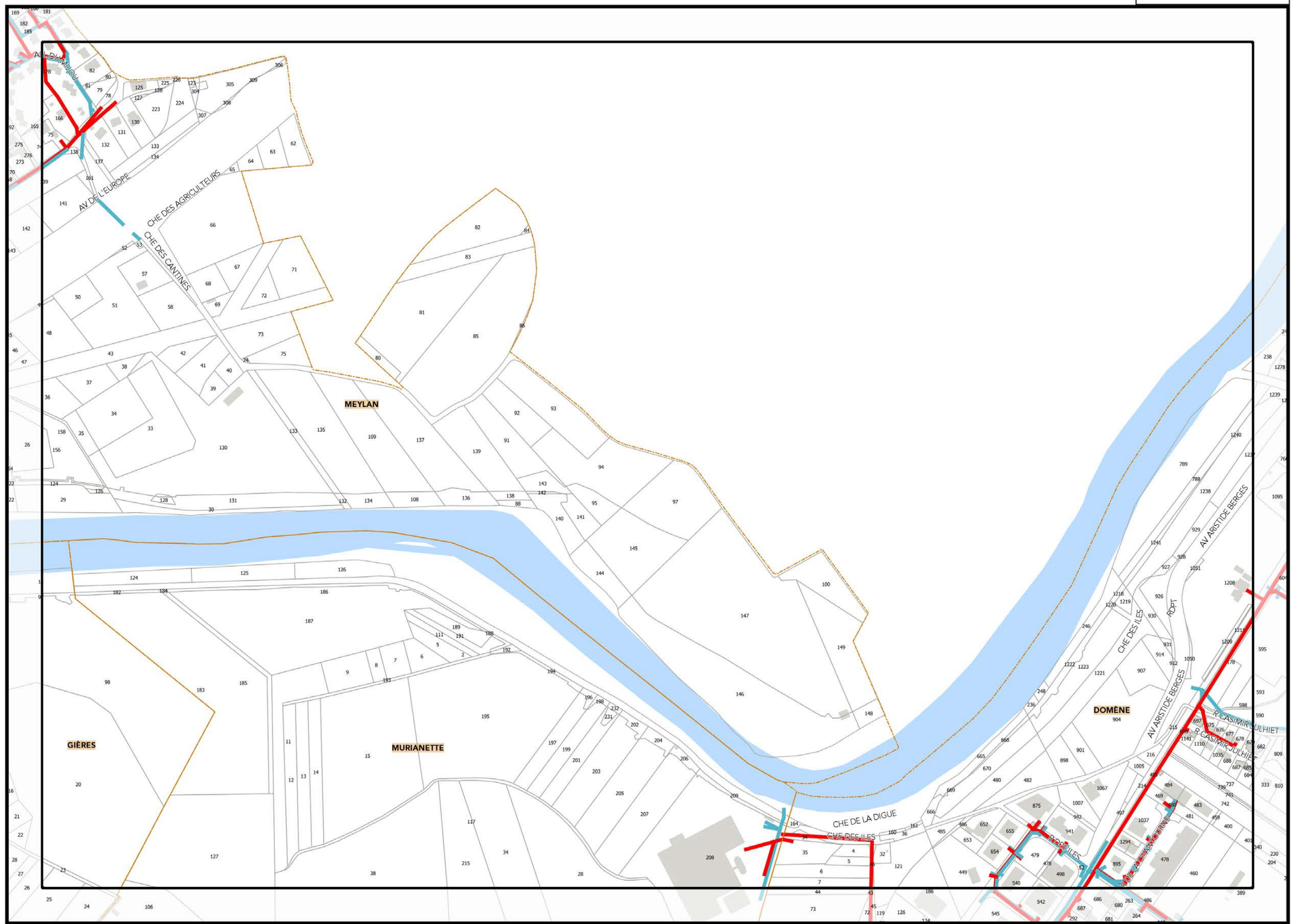
Légende: se référer aux premières pages de l'atlas

Sources :
 @ DGFIP Cadastre 2016
 @ DREAL Auvergne Rhône-Alpes



▲ K11 ▲

▼ J11 ▼

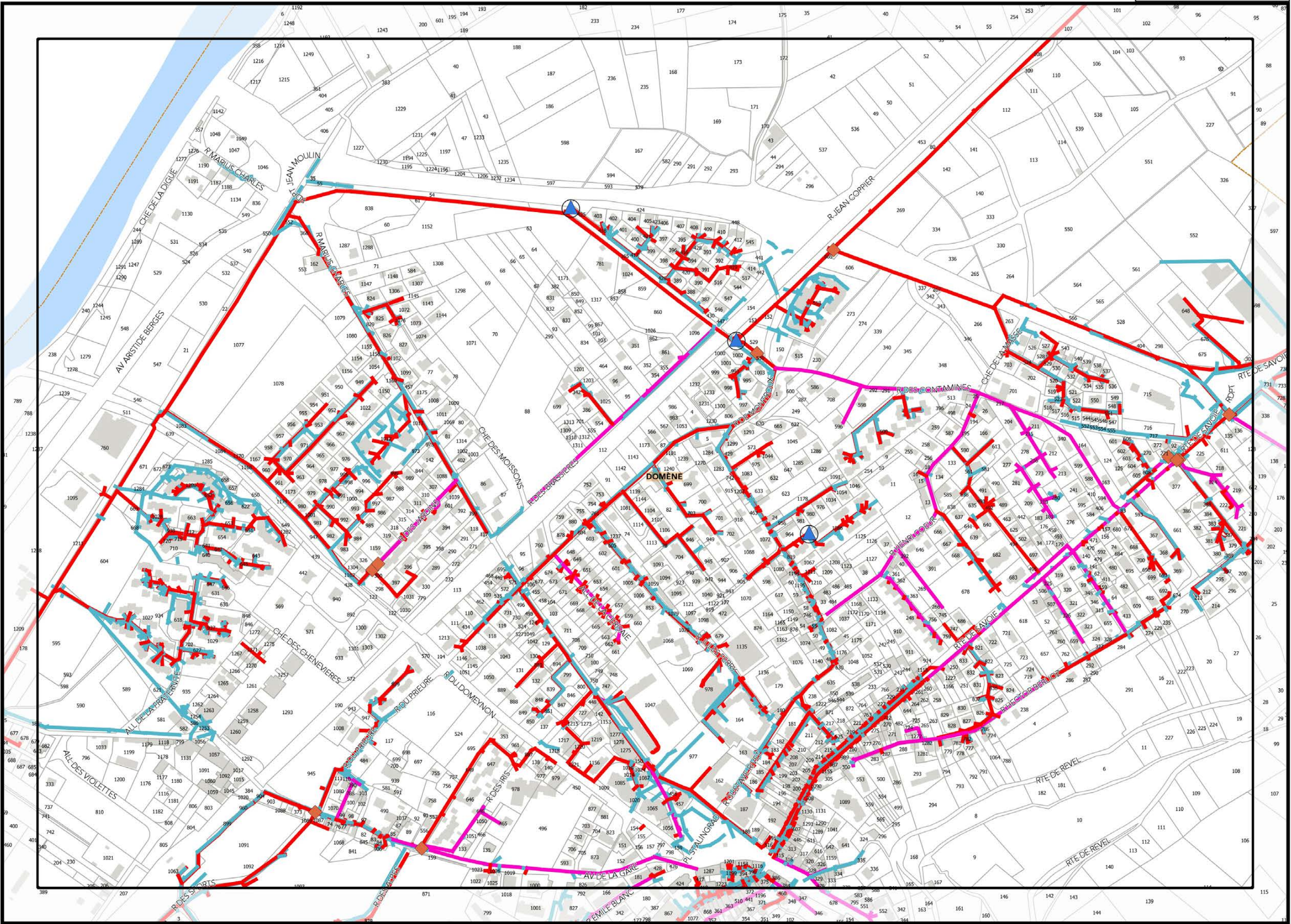


Légende: se référer aux premières pages de l'atlas

Sources :
@ DGFIP Cadastre 2016
@ DREAL Auvergne Rhône-Alpes

▼ L12 ▼





AL11A

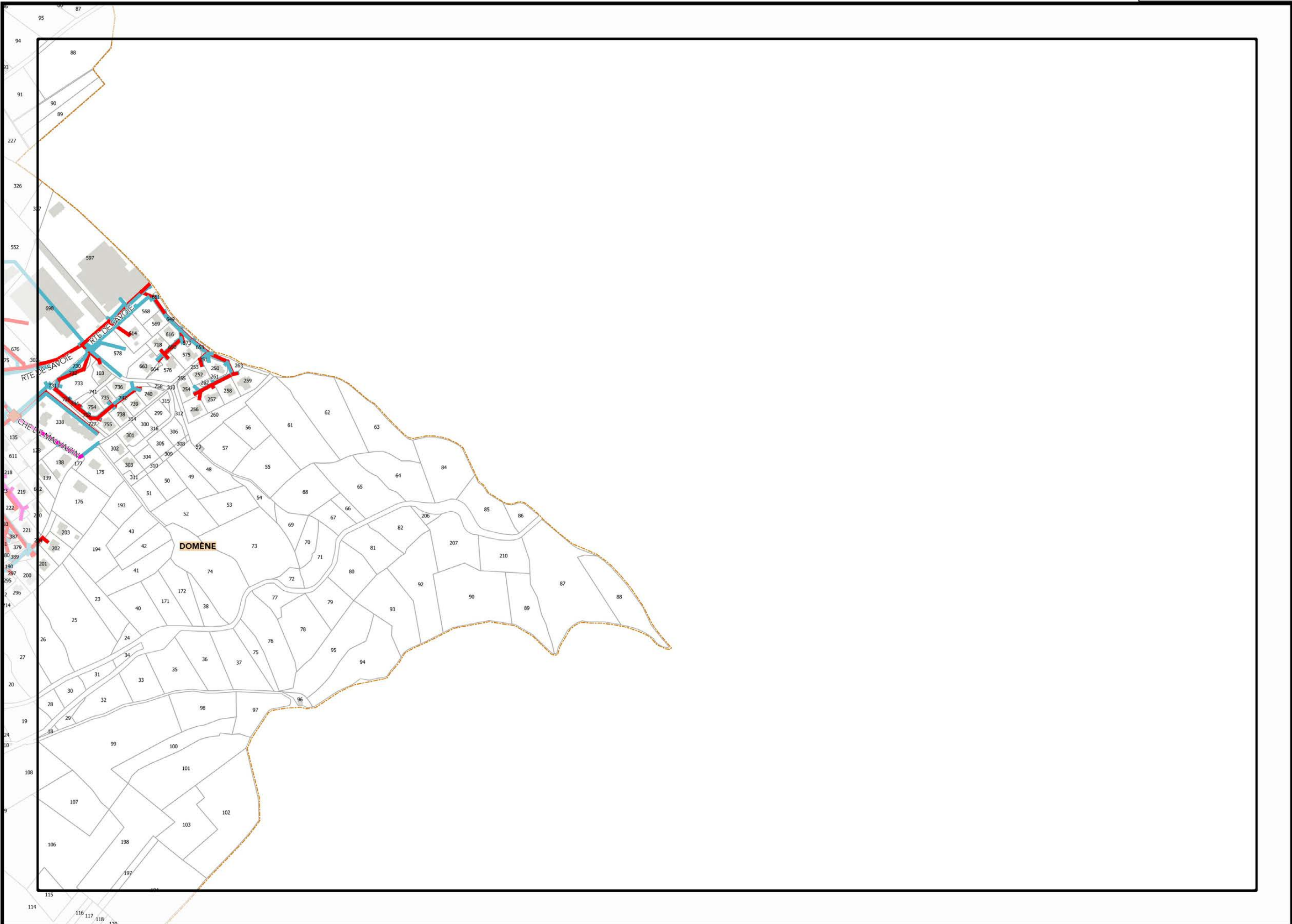
AL11N

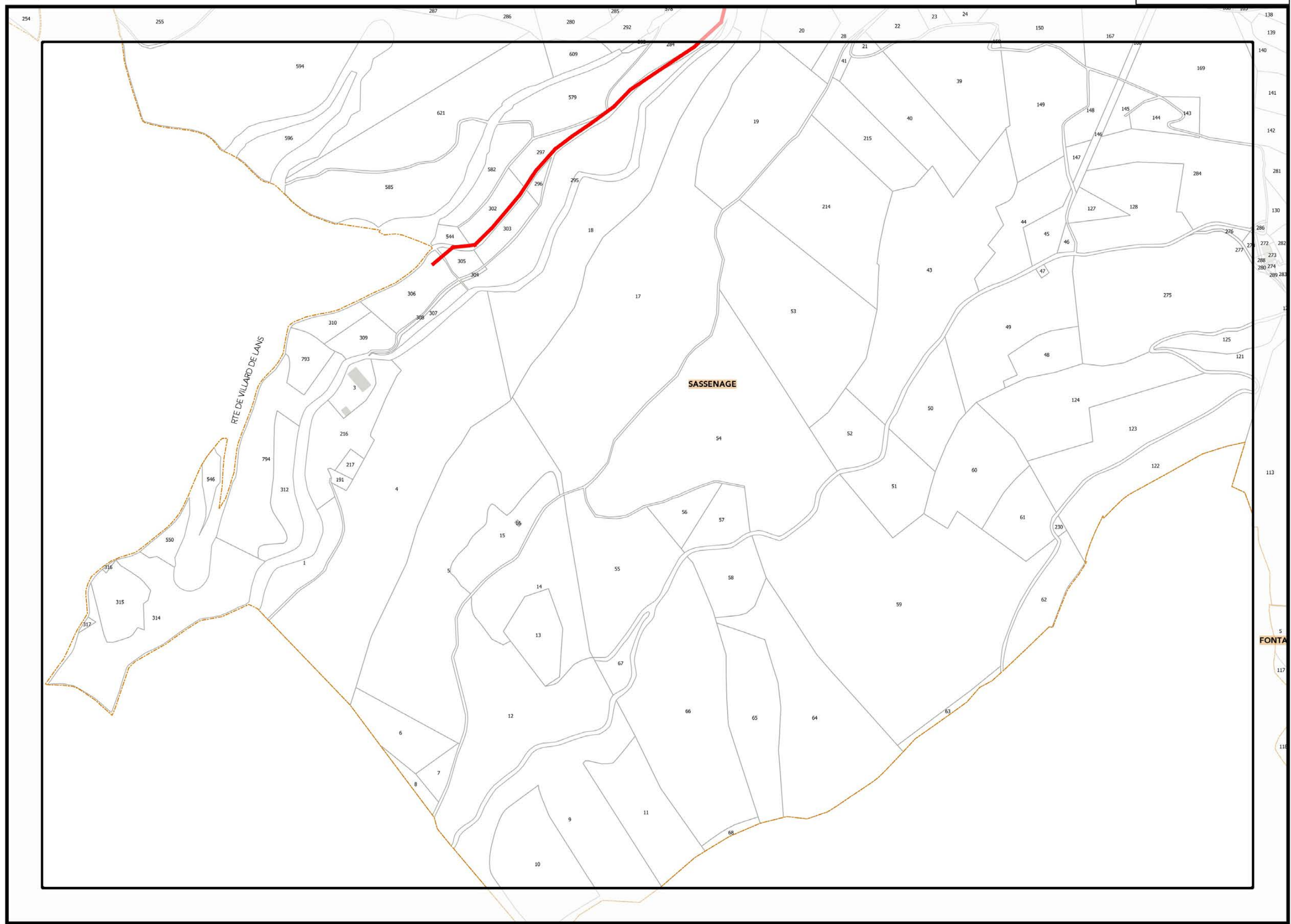
Légende: se référer aux premières pages de l'atlas

Sources :
 @ DGFiP Cadastre 2016
 @ DREAL Auvergne Rhône-Alpes

M12



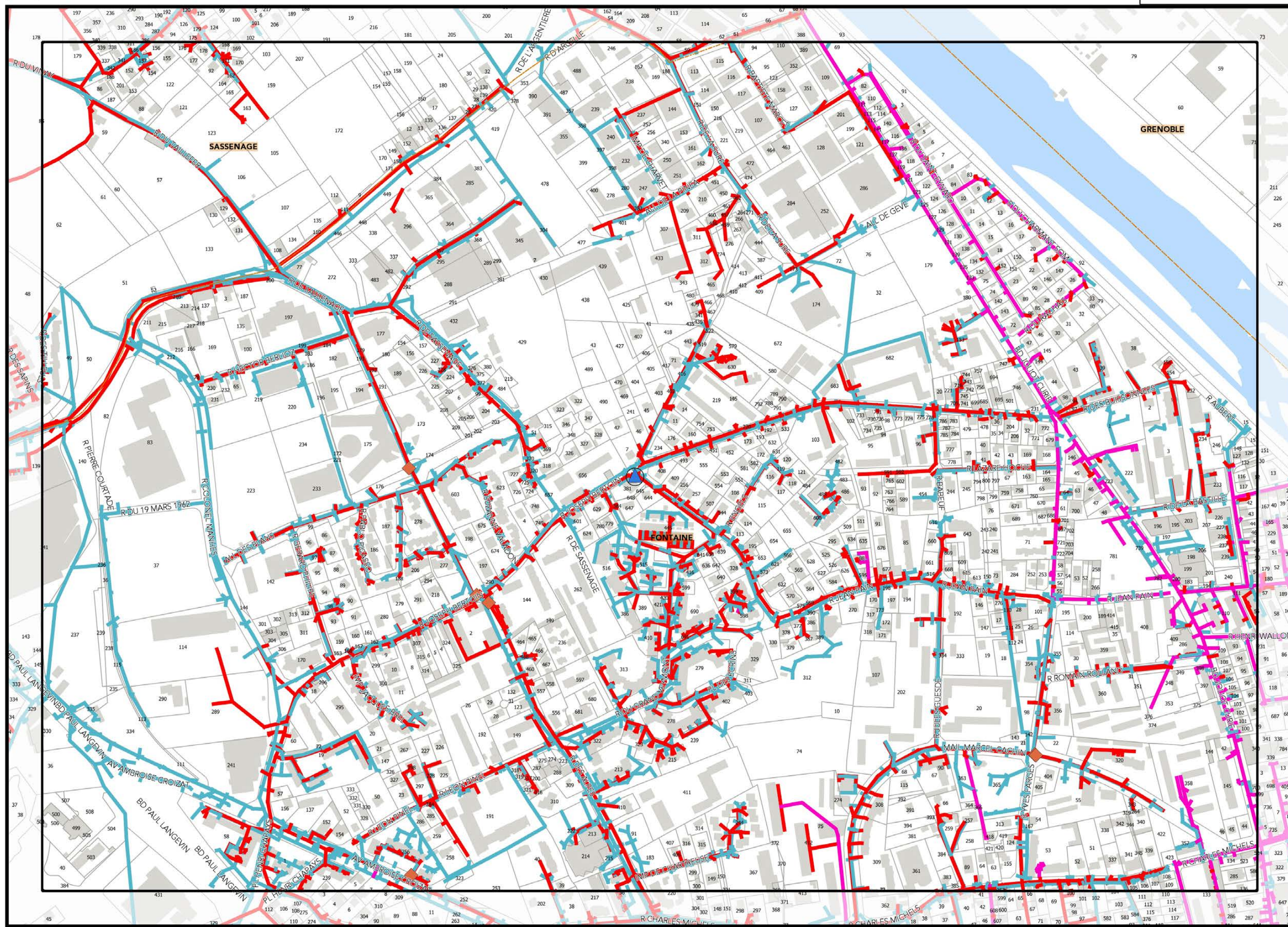




Légende: se référer aux premières pages de l'atlas

Sources :
@ DGFIP Cadastre 2016
@ DREAL Auvergne Rhône-Alpes





▲ E12 ▲

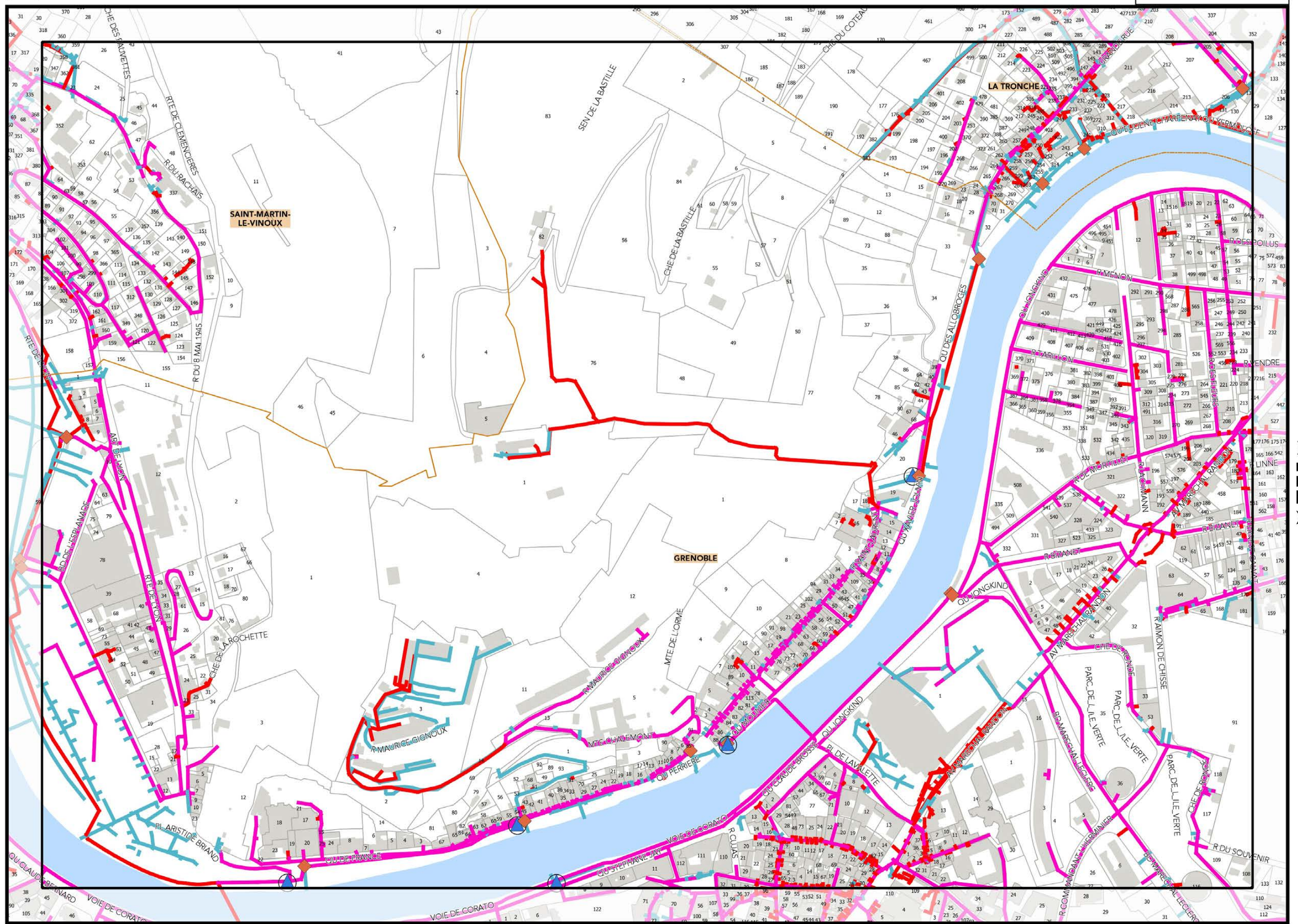
▲ G12 ▲

Légende: se référer aux premières pages de l'atlas

Sources :
 @ DGFIP Cadastre 2016
 @ DREAL Auvergne Rhône-Alpes

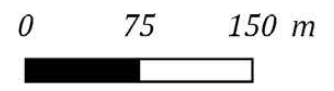
▼ F13 ▼

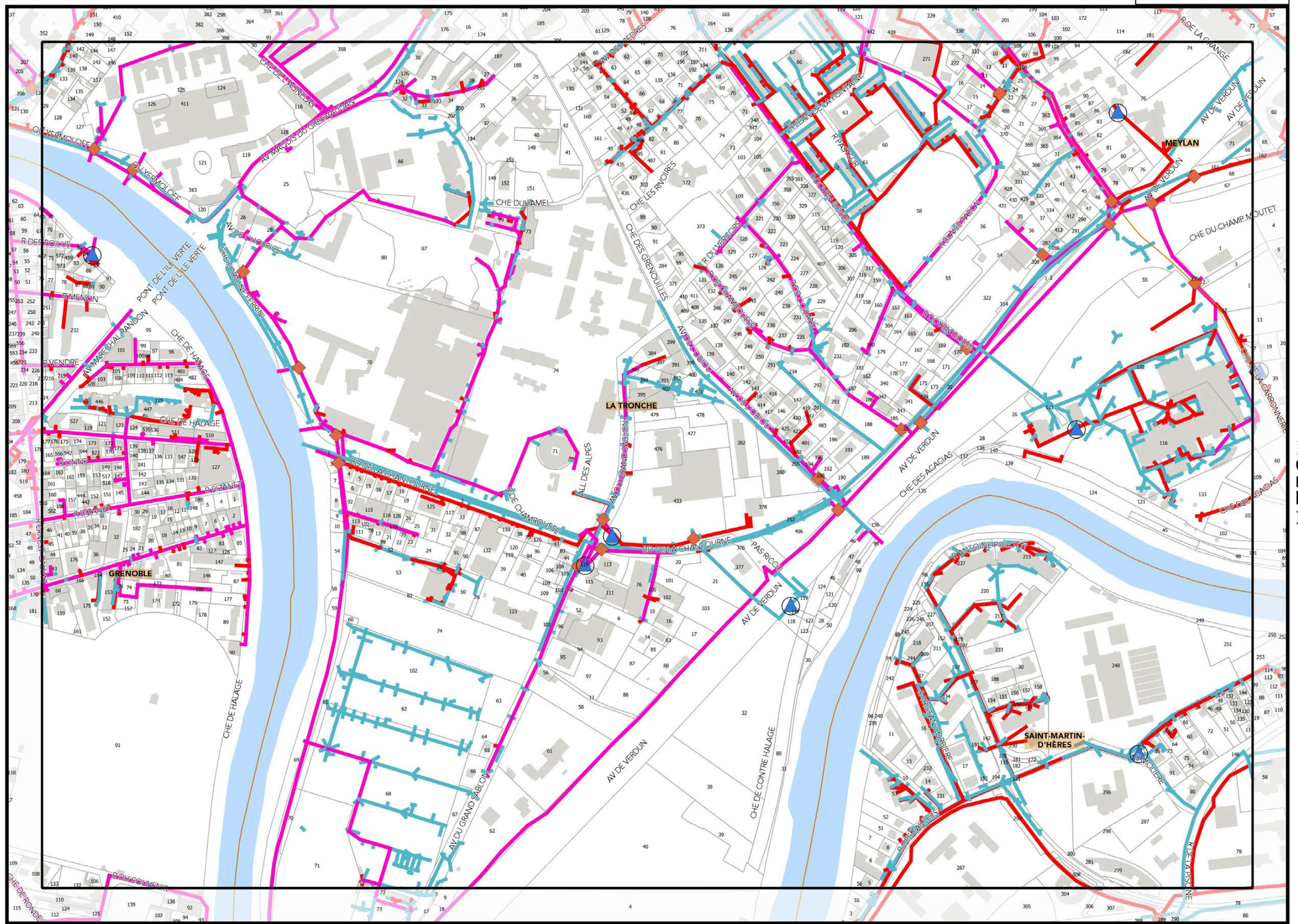




Légende: se référer aux premières pages de l'atlas

Sources :
 © DGFiP Cadastre 2016
 © DREAL Auvergne Rhône-Alpes



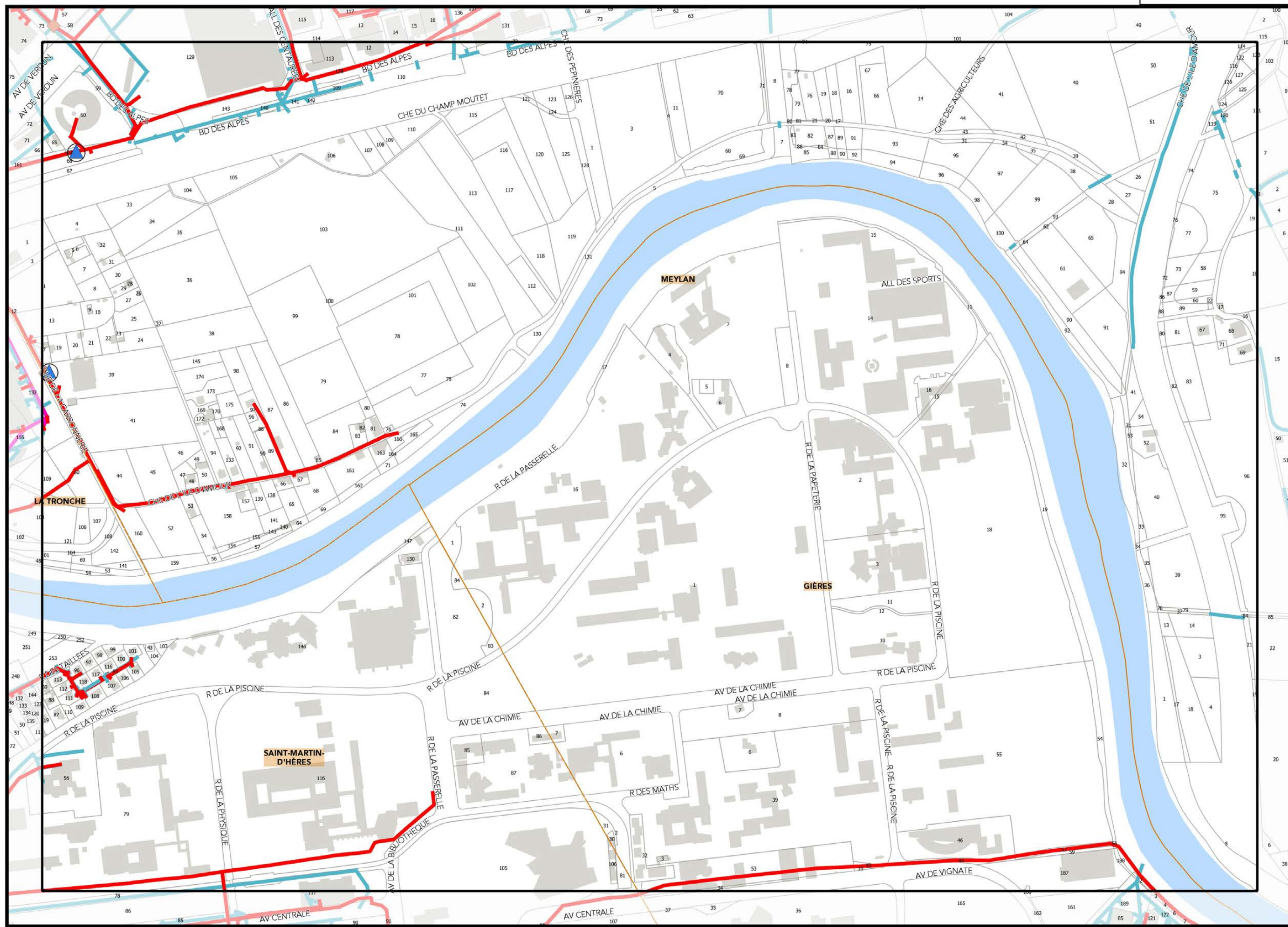


▲ AH12 ▲

▲ J12 ▲

Légende: se référer aux premières pages de l'atlas

Sources :
 @ DGFIP Cadastre 2016
 @ DREAL Auvergne Rhône-Alpes



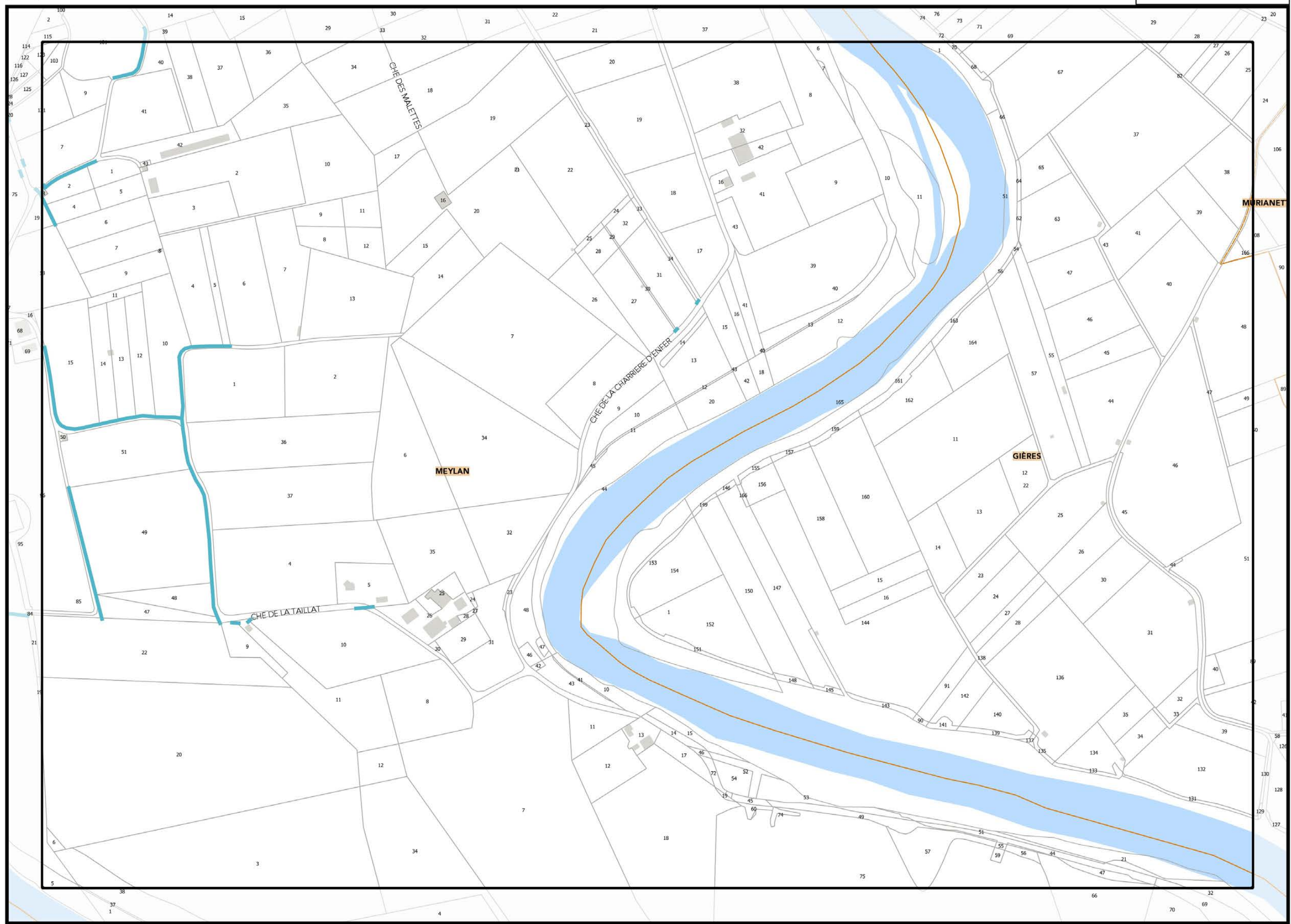
▲ I12 ▲

▲ K12 ▲

Légende: se référer aux premières pages de l'atlas

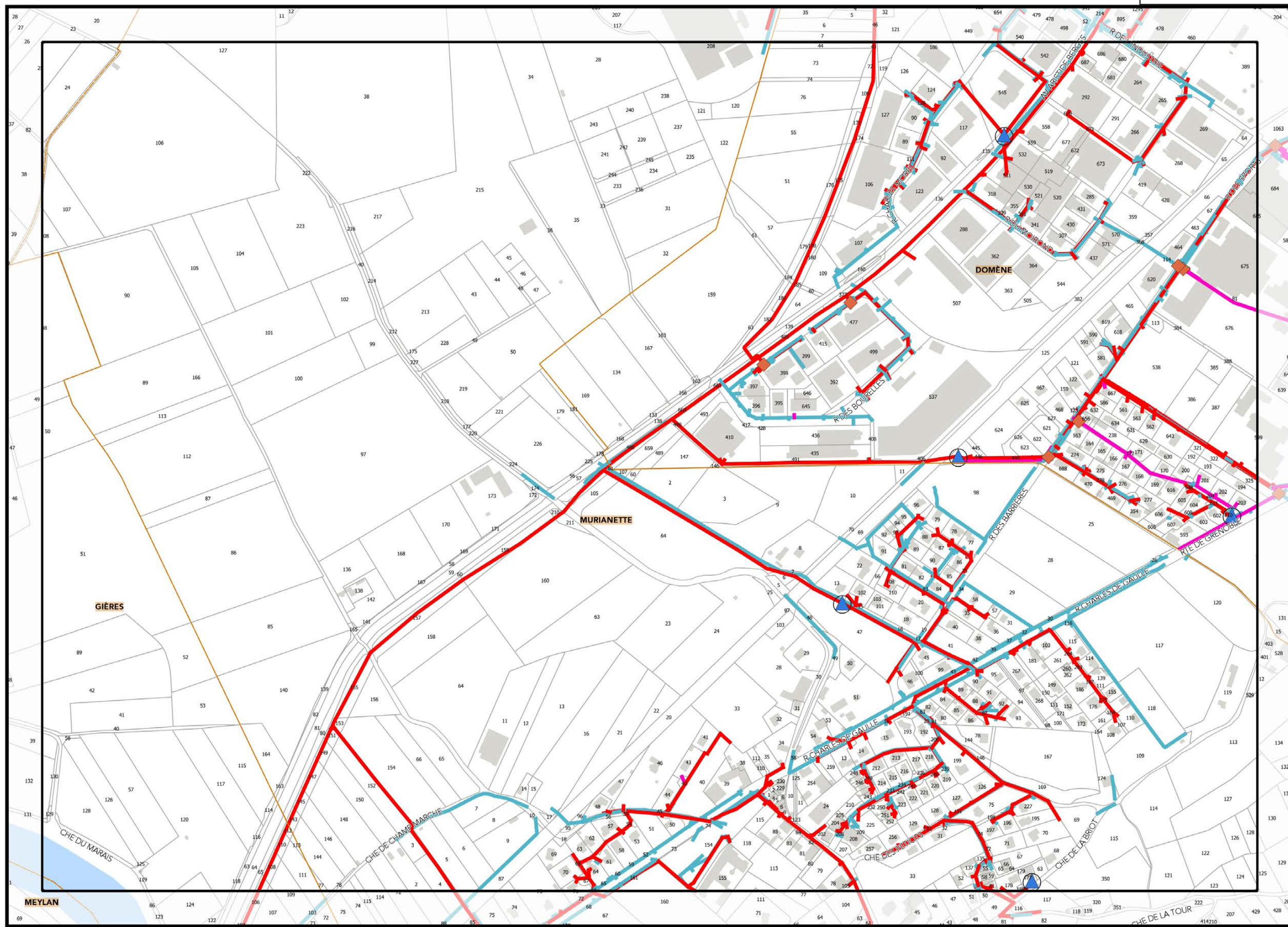
Sources :
 @ DGFIP Cadastre 2016
 @ DREAL Auvergne Rhône-Alpes





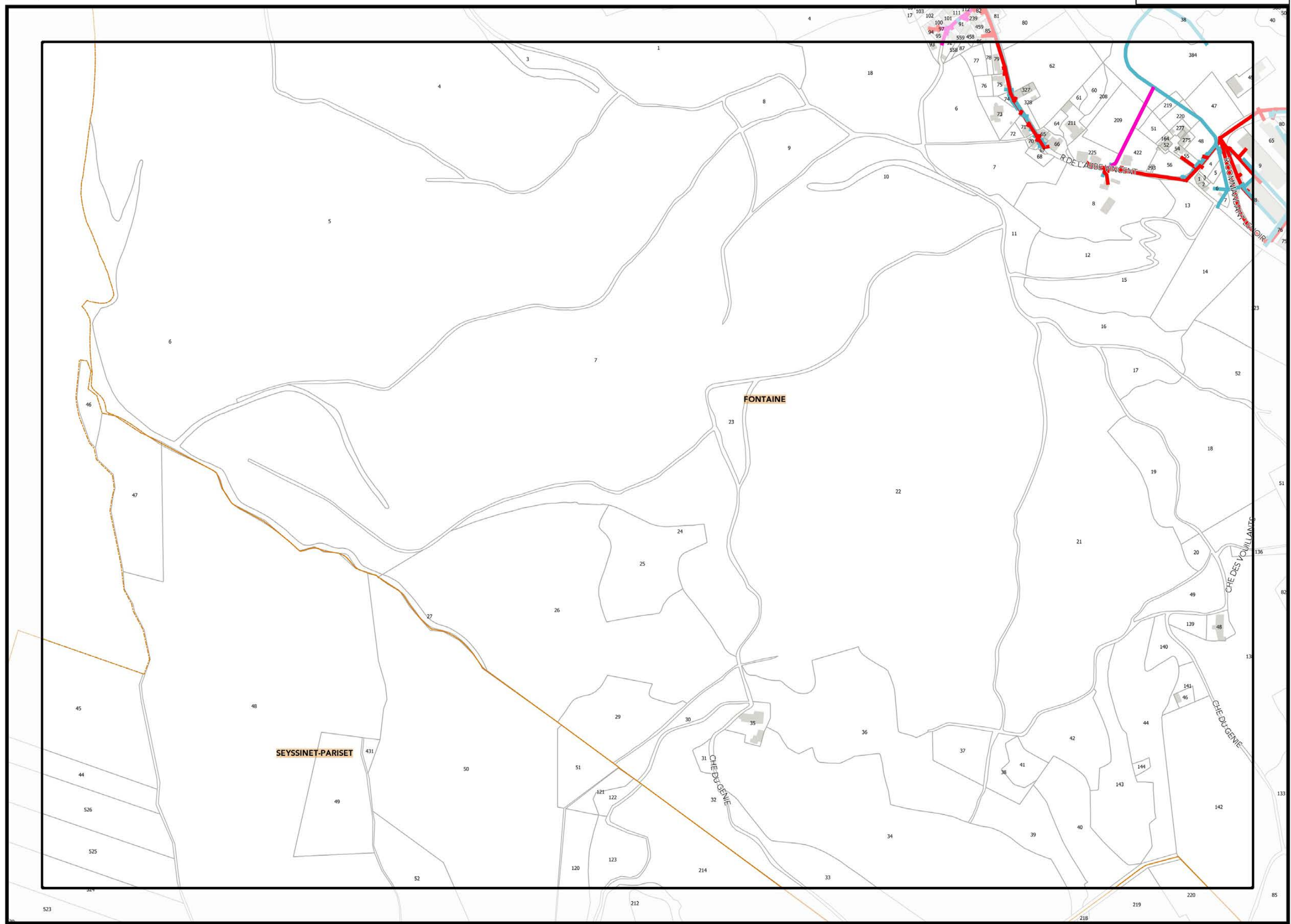
▲J12▲

▲L12▲



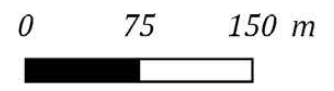
▲K12▲

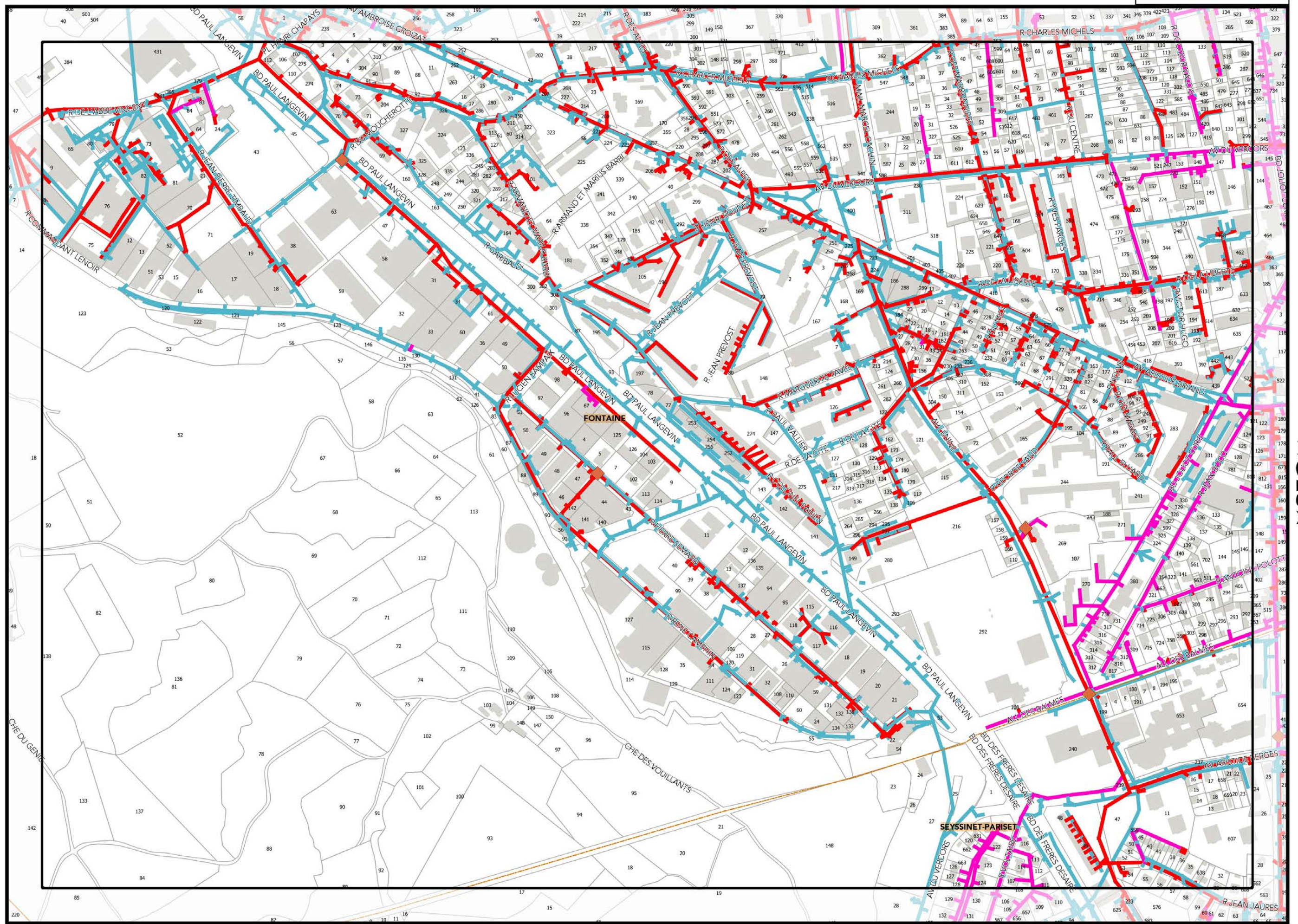
▲M12▲



Légende: se référer aux premières pages de l'atlas

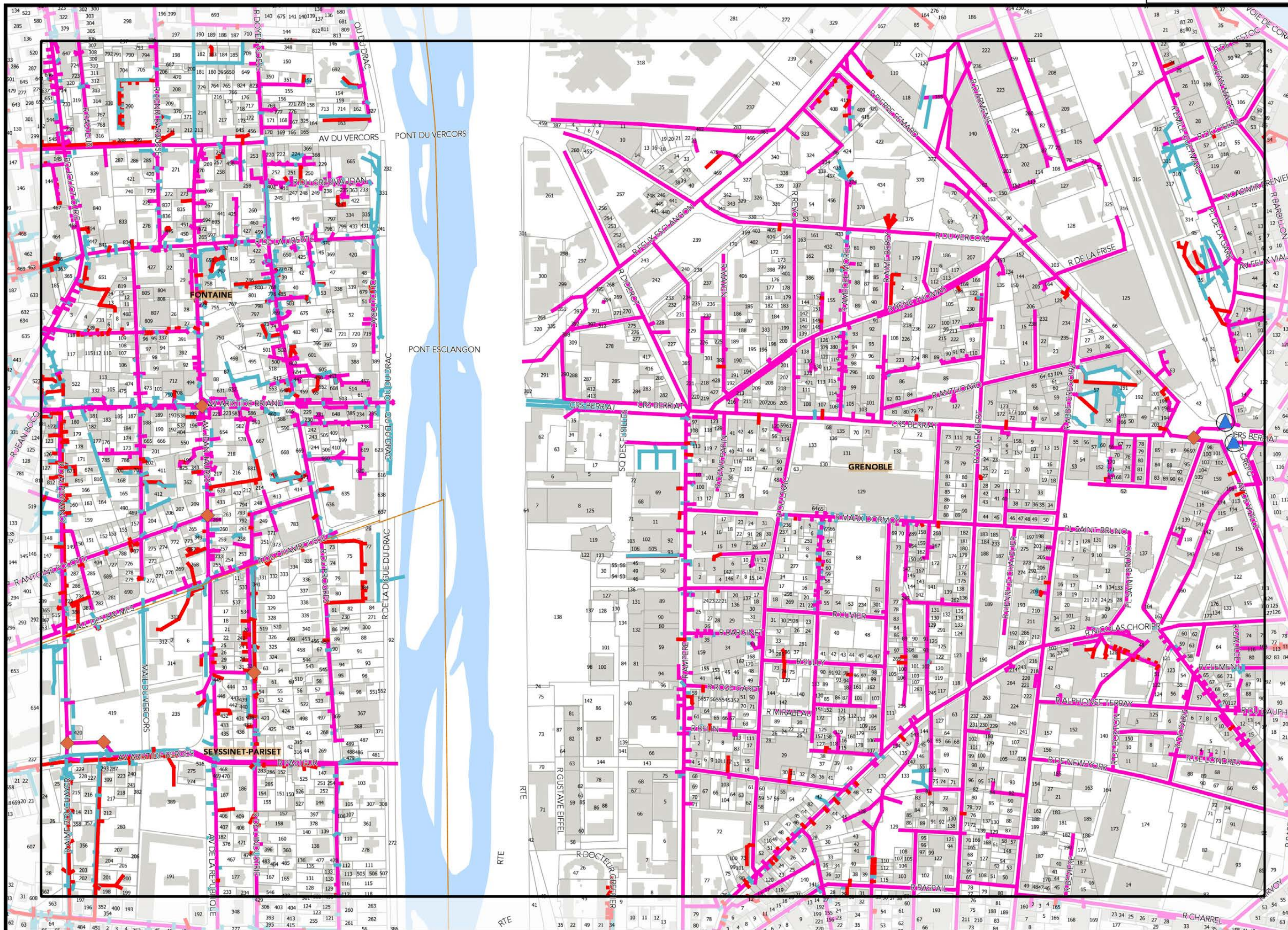
Sources :
@ DGFIP Cadastre 2016
@ DREAL Auvergne Rhône-Alpes





▲ E13 ▲

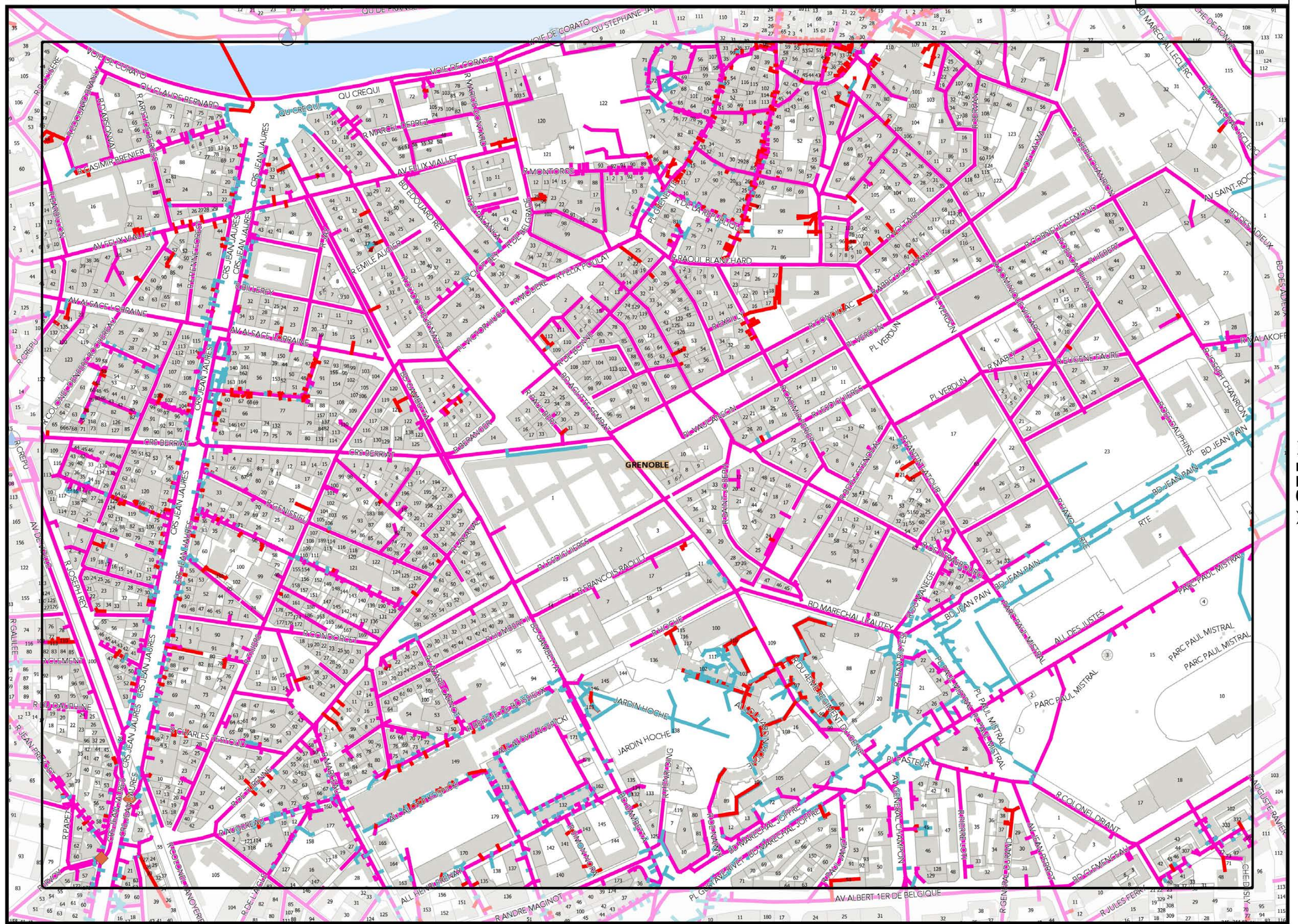
▲ G13 ▲



▲F13▲

▼C13▼

Sources :
 @ DGFiP Cadastre 2016
 @ DREAL Auvergne Rhône-Alpes



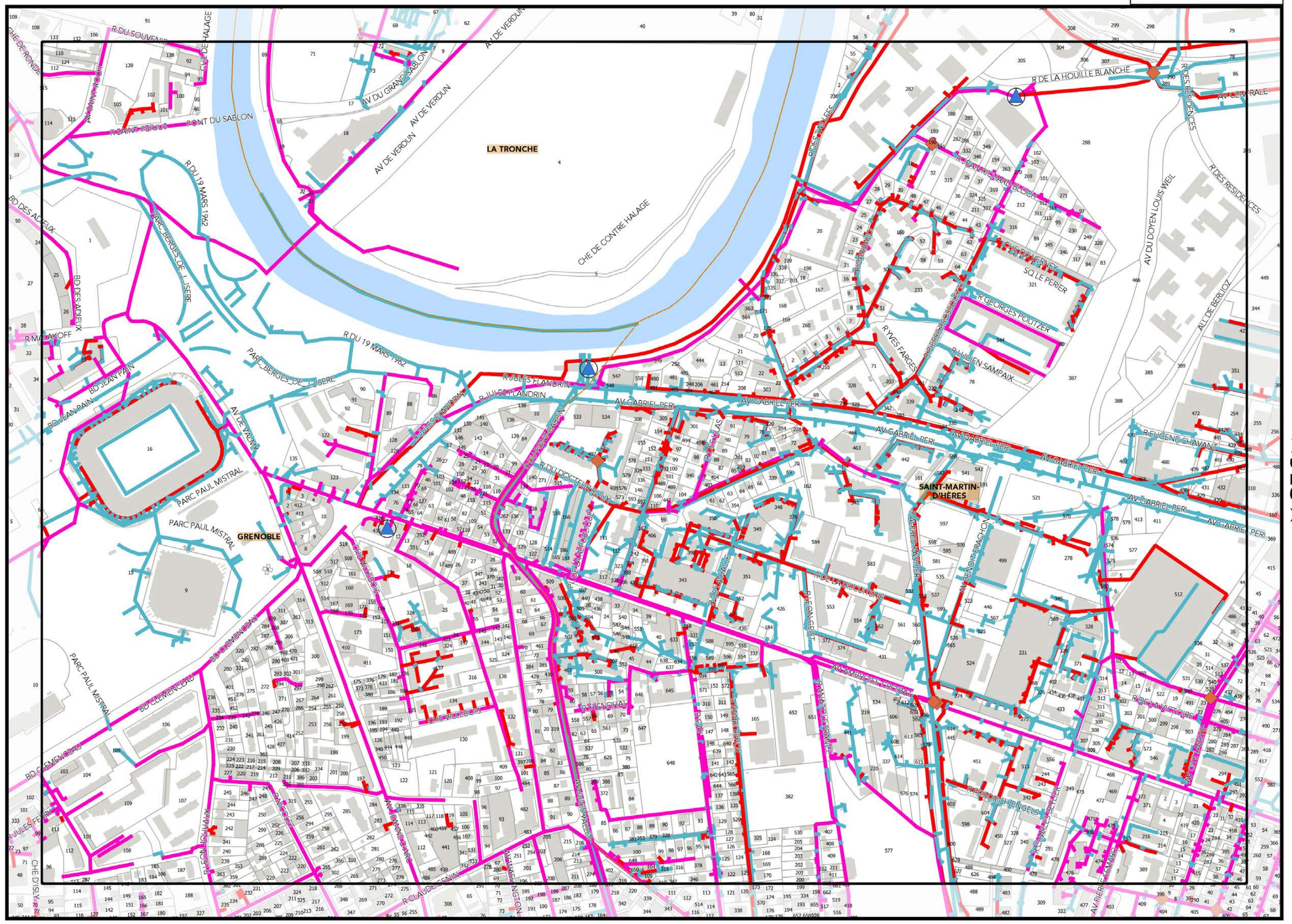
▲G13▲

▲I13▲

Sources :
 @ DGFIP Cadastre 2016
 @ DREAL Auvergne Rhône-Alpes

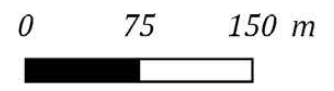


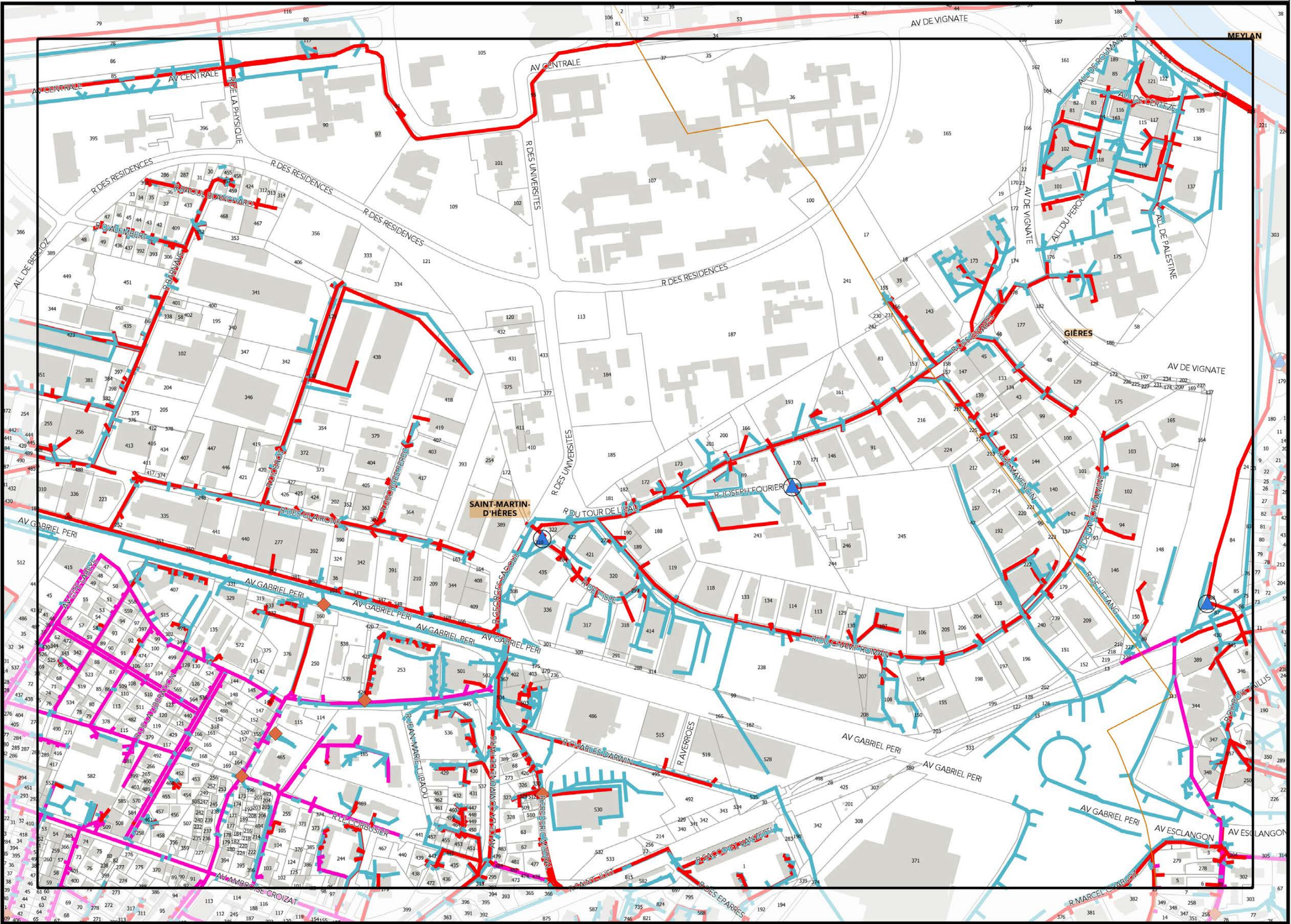
Légende: se référer aux premières pages de l'atlas



Légende: se référer aux premières pages de l'atlas

Sources :
 @ DGFIP Cadastre 2016
 @ DREAL Auvergne Rhône-Alpes





▲ I13 ▲

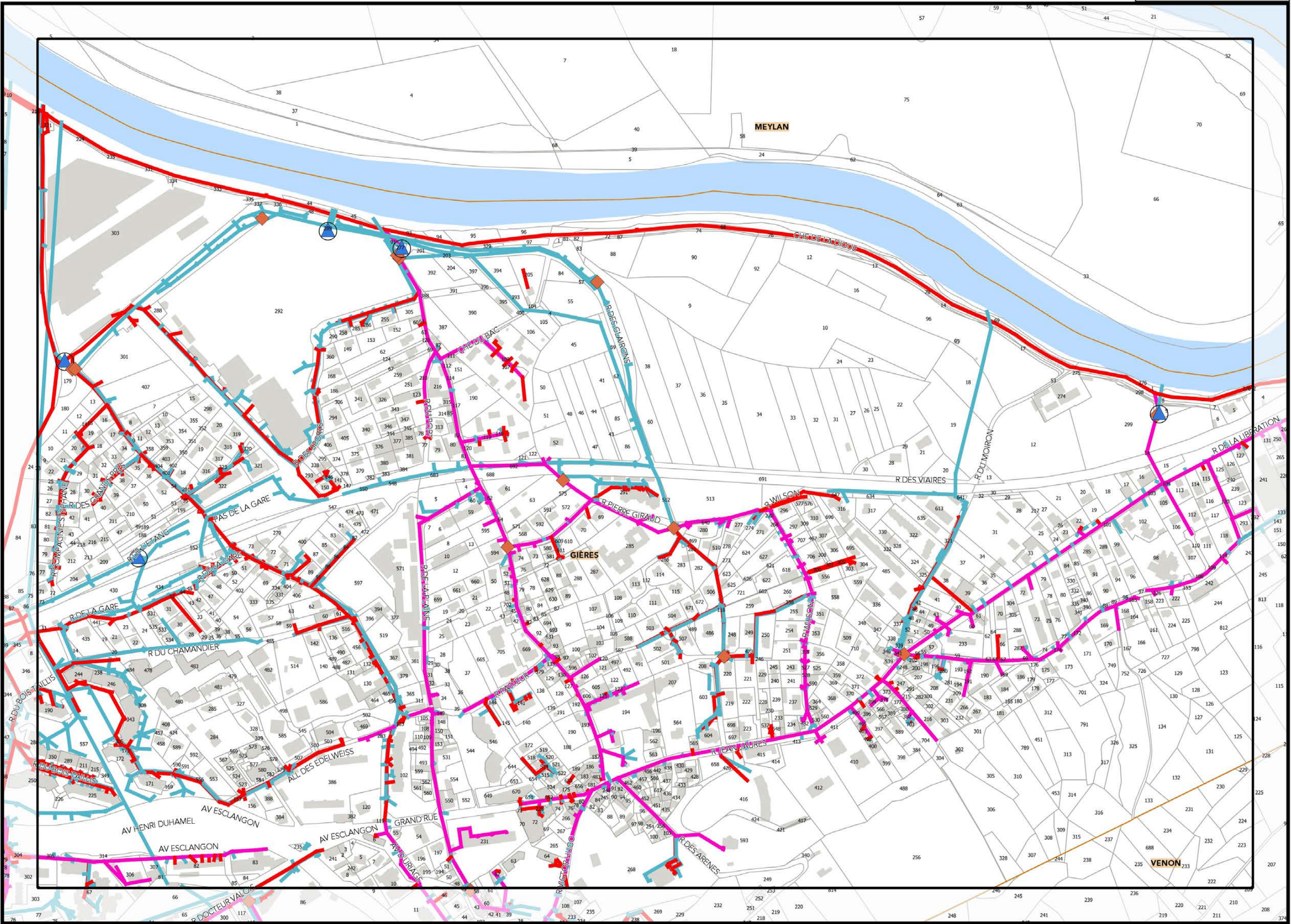
▲ K13 ▲

Légende: se référer aux premières pages de l'atlas

Sources :
 @ DGFIP Cadastre 2016
 @ DREAL Auvergne Rhône-Alpes

▼ J14 ▼





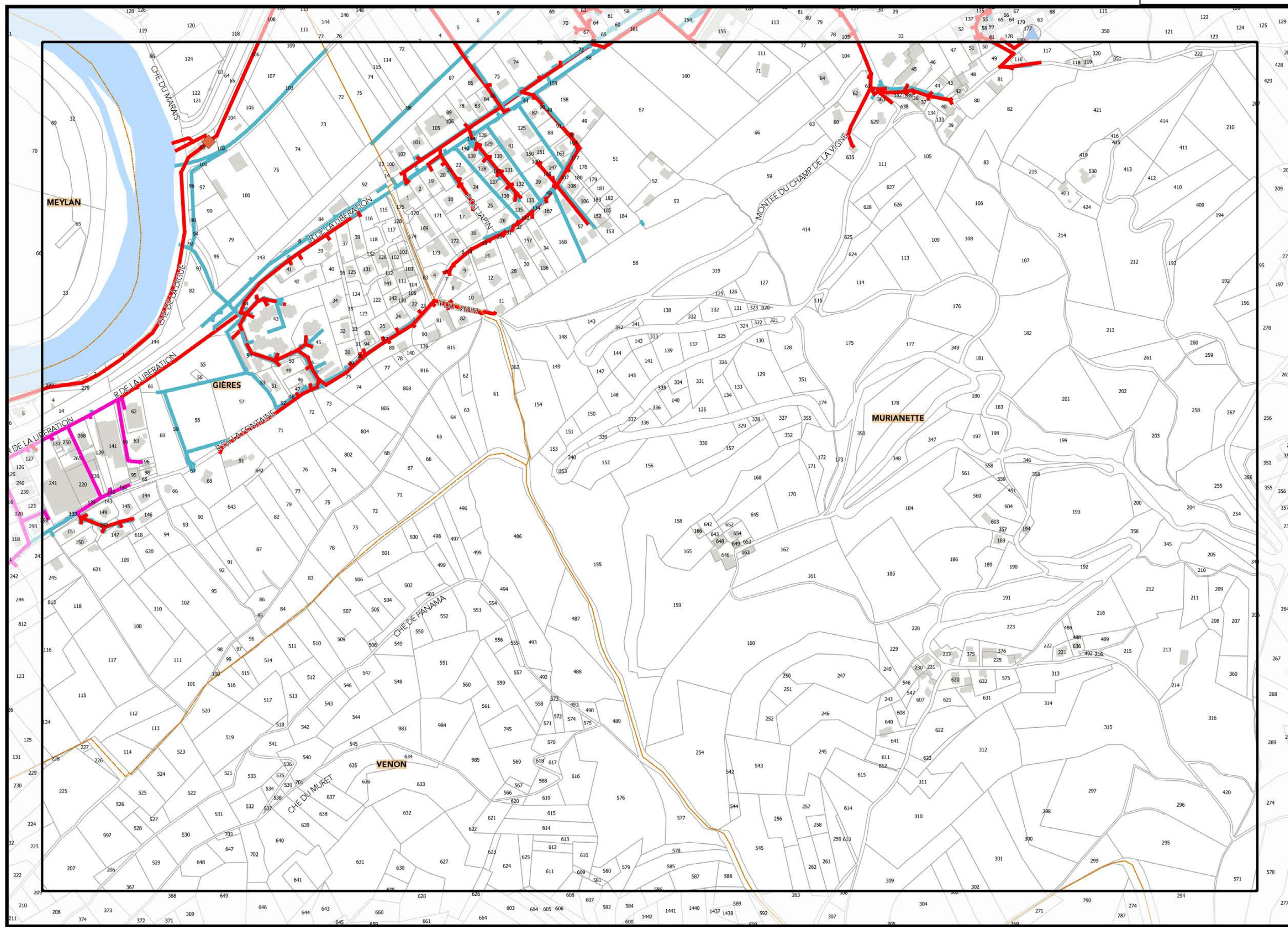
▲J13▲

▼J13▼

Légende: se référer aux premières pages de l'atlas

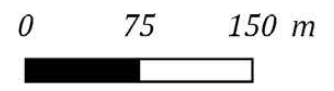
Sources :
@ DGFIP Cadastre 2016
@ DREAL Auvergne Rhône-Alpes





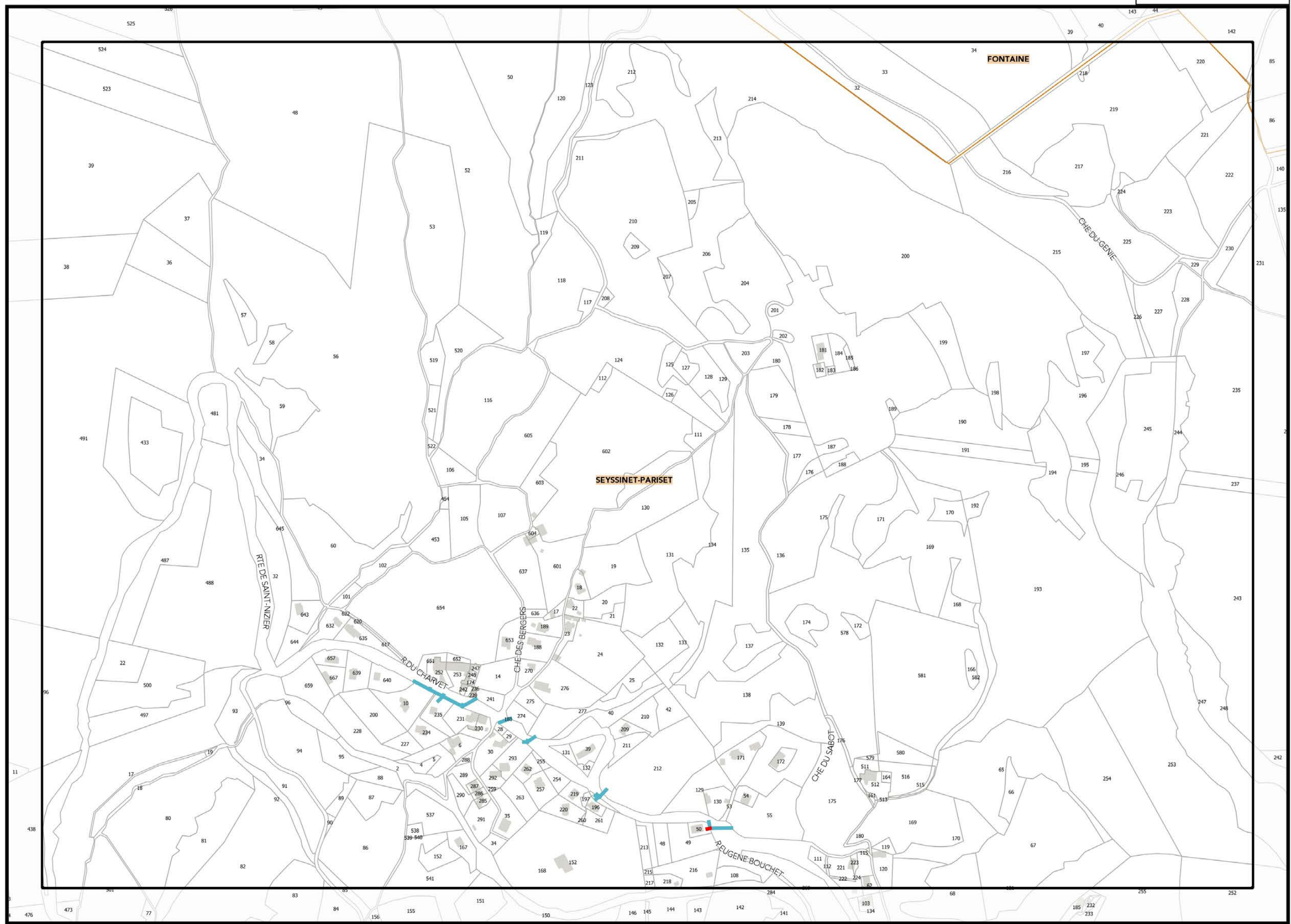
Légende: se référer aux premières pages de l'atlas

Sources :
@ DGFIP Cadastre 2016
@ DREAL Auvergne Rhône-Alpes



▲D14▲

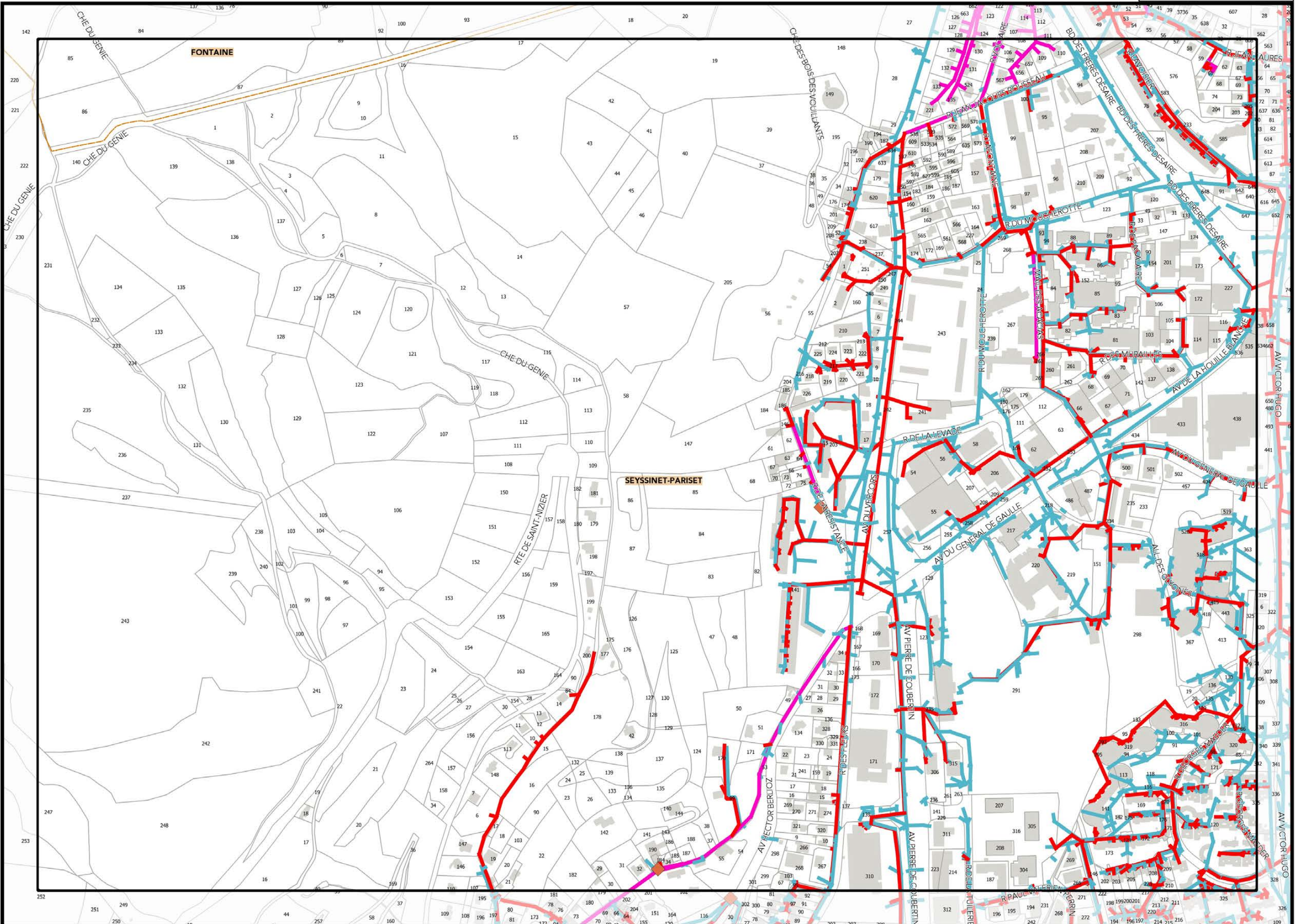
▲F14▲



Légende: se référer aux premières pages de l'atlas

Sources :
 @ DGFIP Cadastre 2016
 @ DREAL Auvergne Rhône-Alpes





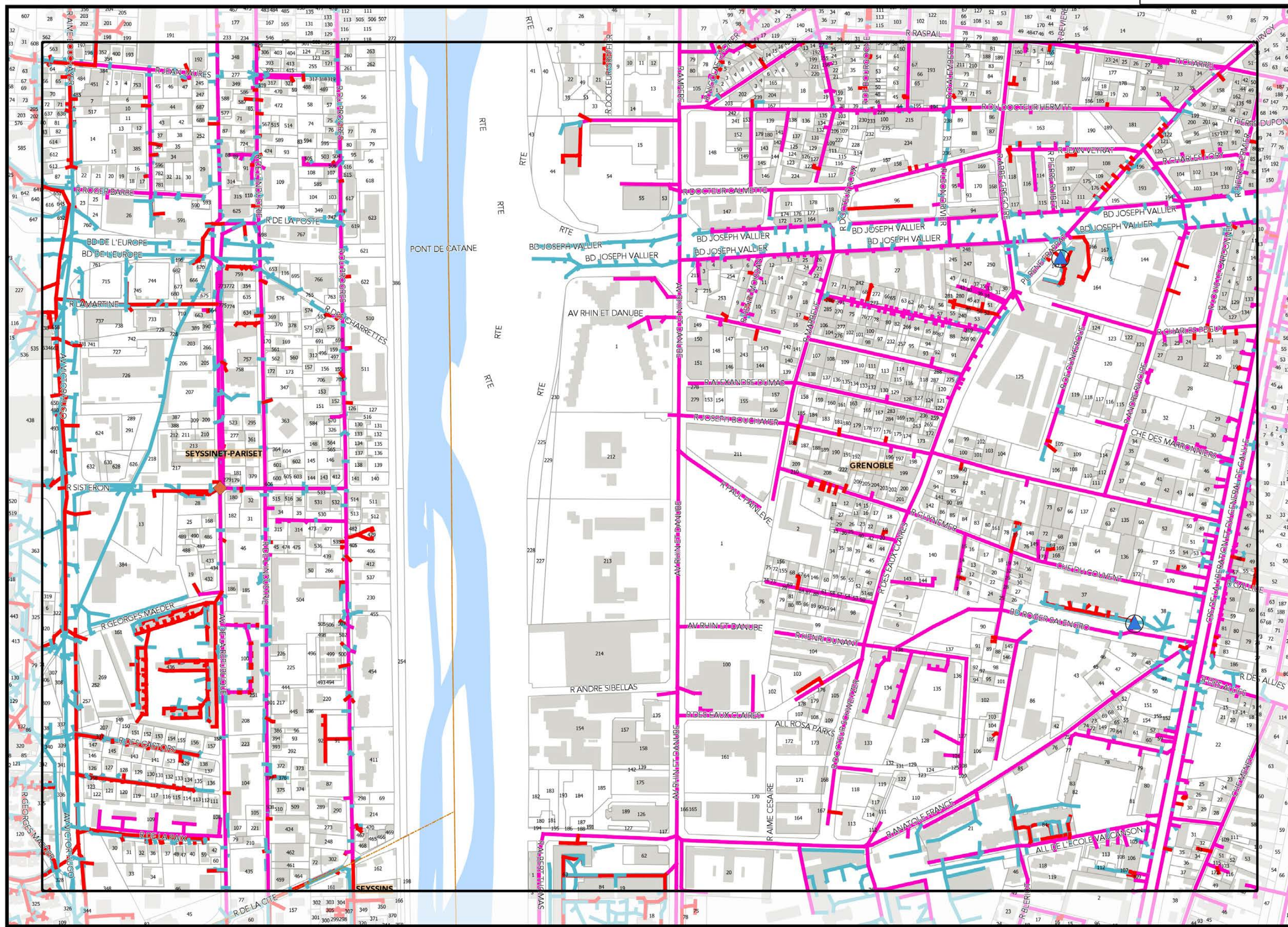
▲ E14 ▲

▲ G14 ▲

Légende: se référer aux premières pages de l'atlas

Sources :
@ DGFIP Cadastre 2016
@ DREAL Auvergne Rhône-Alpes





▲F14▲

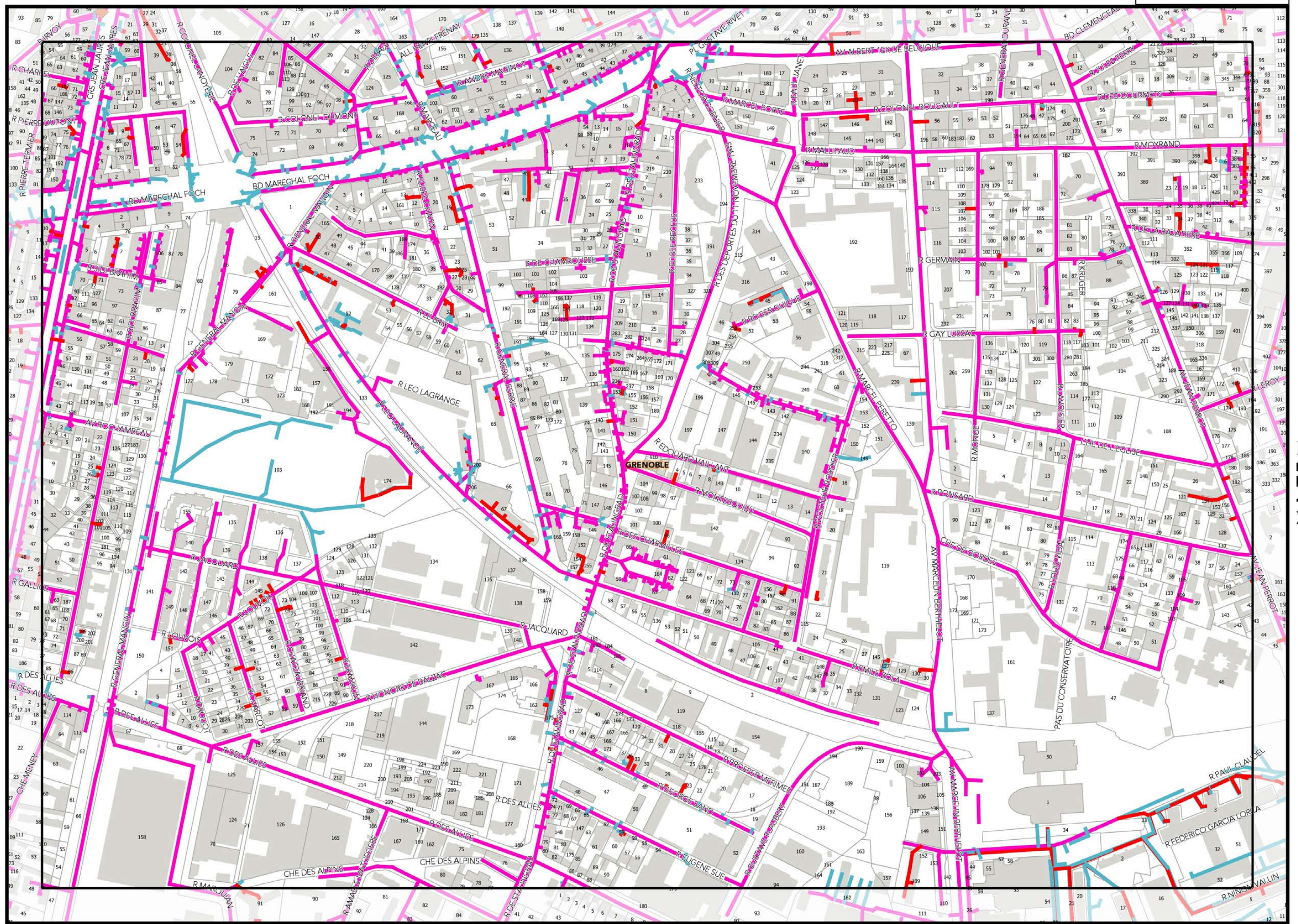
▲H14▲

Légende: se référer aux premières pages de l'atlas

Sources :
 @ DGFIP Cadastre 2016
 @ DREAL Auvergne Rhône-Alpes

▼G15▼





AG14▲

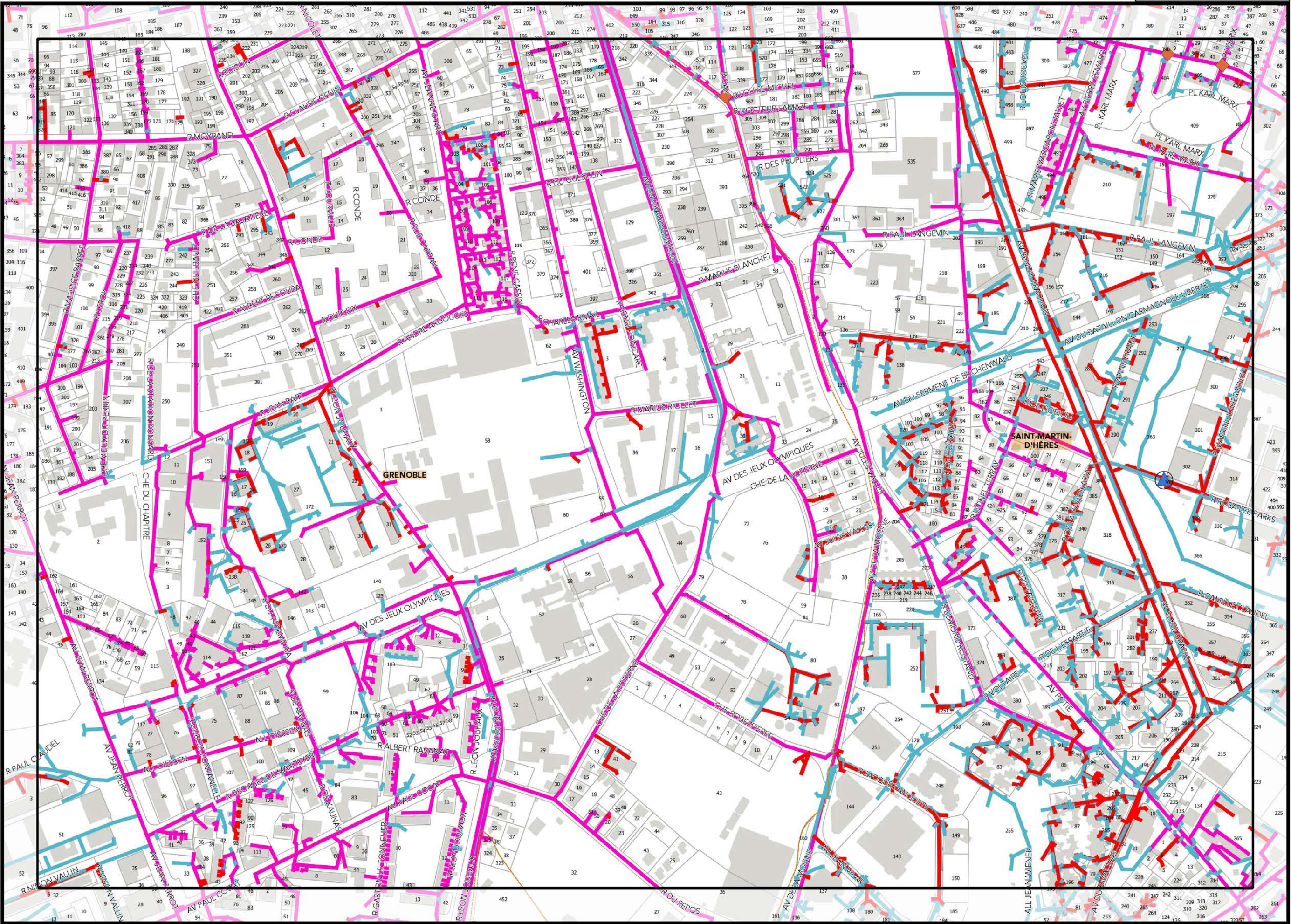
▲I14▲

Sources :
 @ DGFIP Cadastre 2016
 @ DREAL Auvergne Rhône-Alpes

▼H15▼



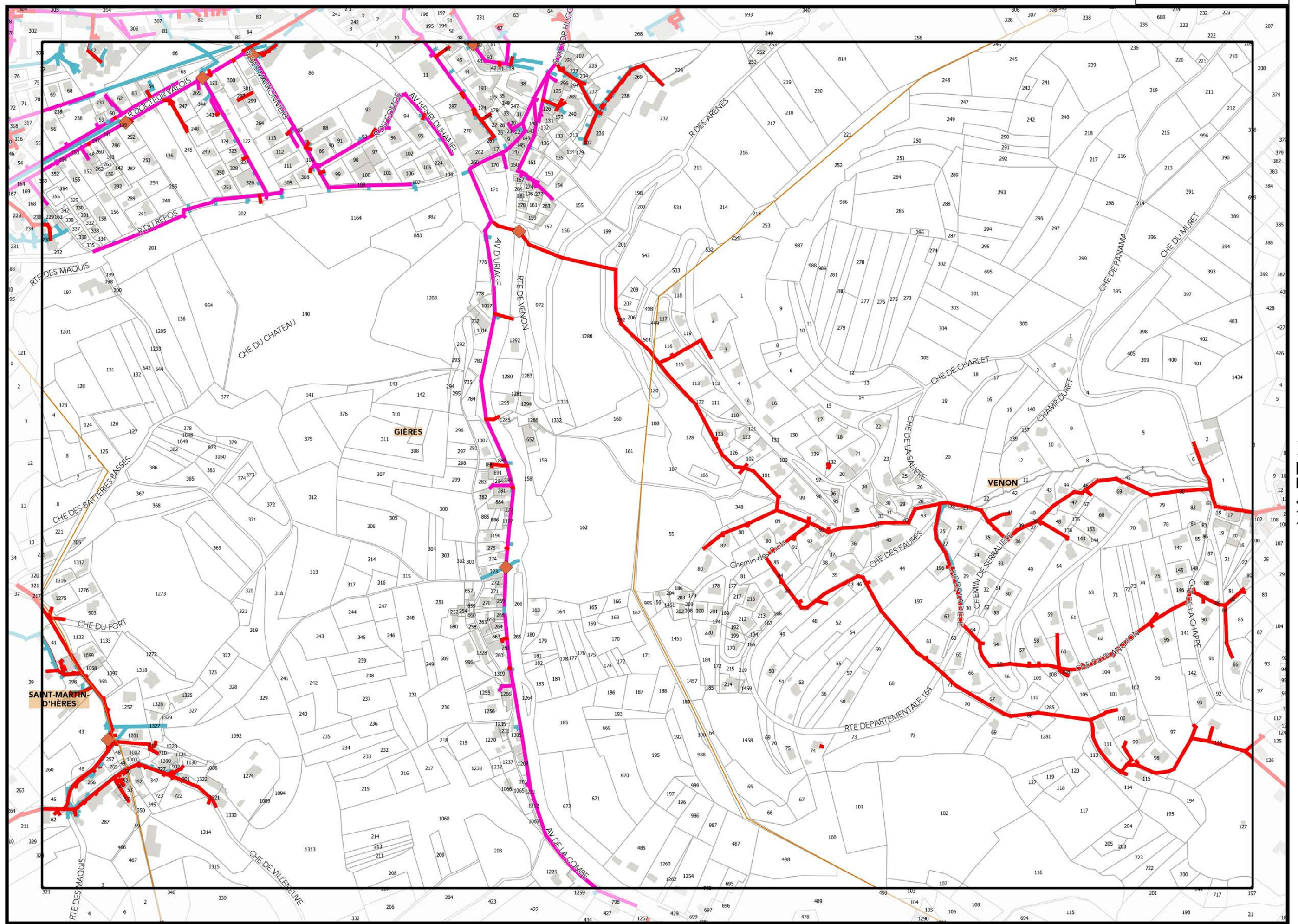
Légende: se référer aux premières pages de l'atlas



Légende: se référer aux premières pages de l'atlas

Sources :
 @ DGFIP Cadastre 2016
 @ DREAL Auvergne Rhône-Alpes





▲J14▲

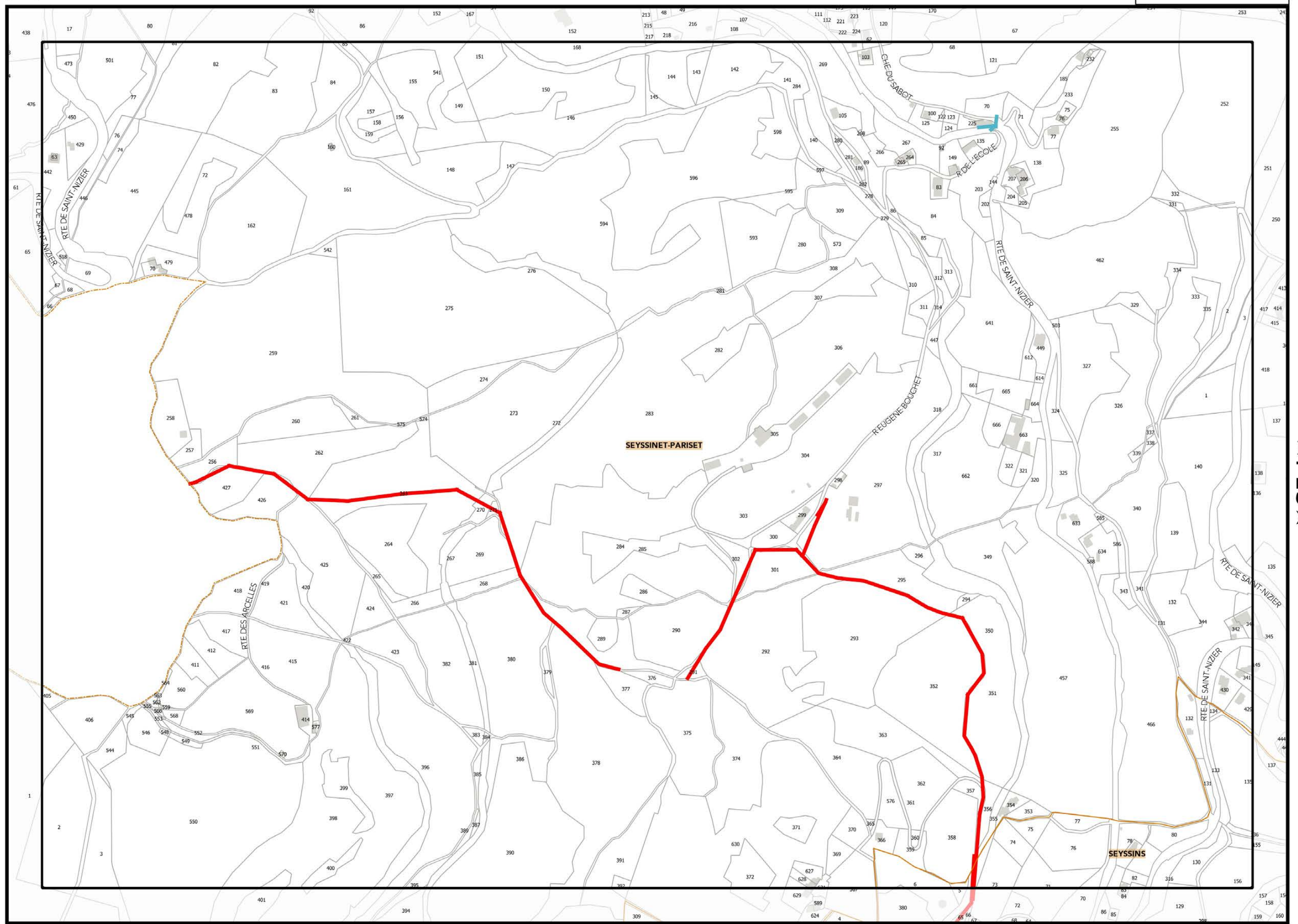
▲J14▲

Légende: se référer aux premières pages de l'atlas

Sources :
 @ DGFIP Cadastre 2016
 @ DREAL Auvergne Rhône-Alpes

▼K15▼

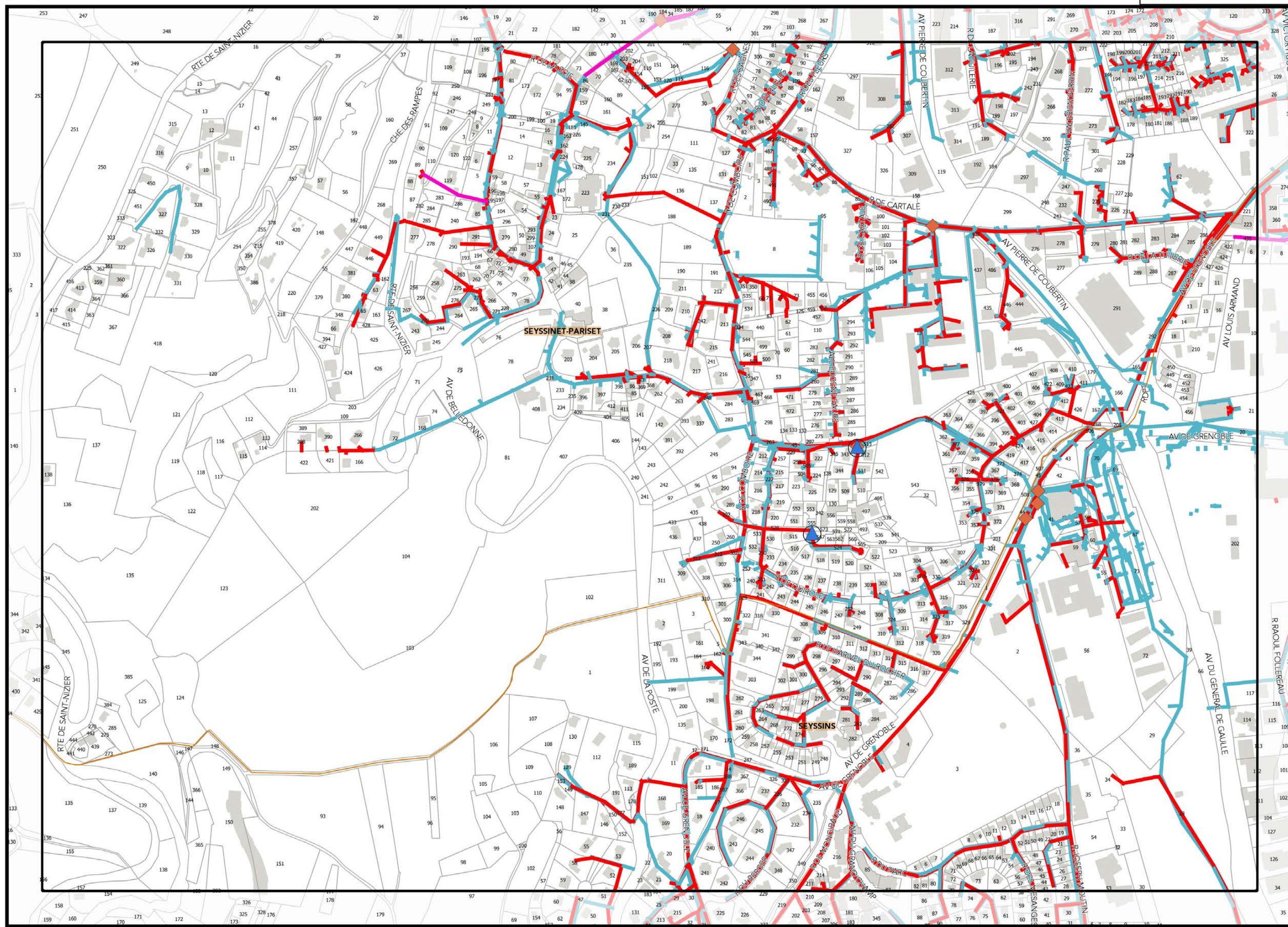




Légende: se référer aux premières pages de l'atlas

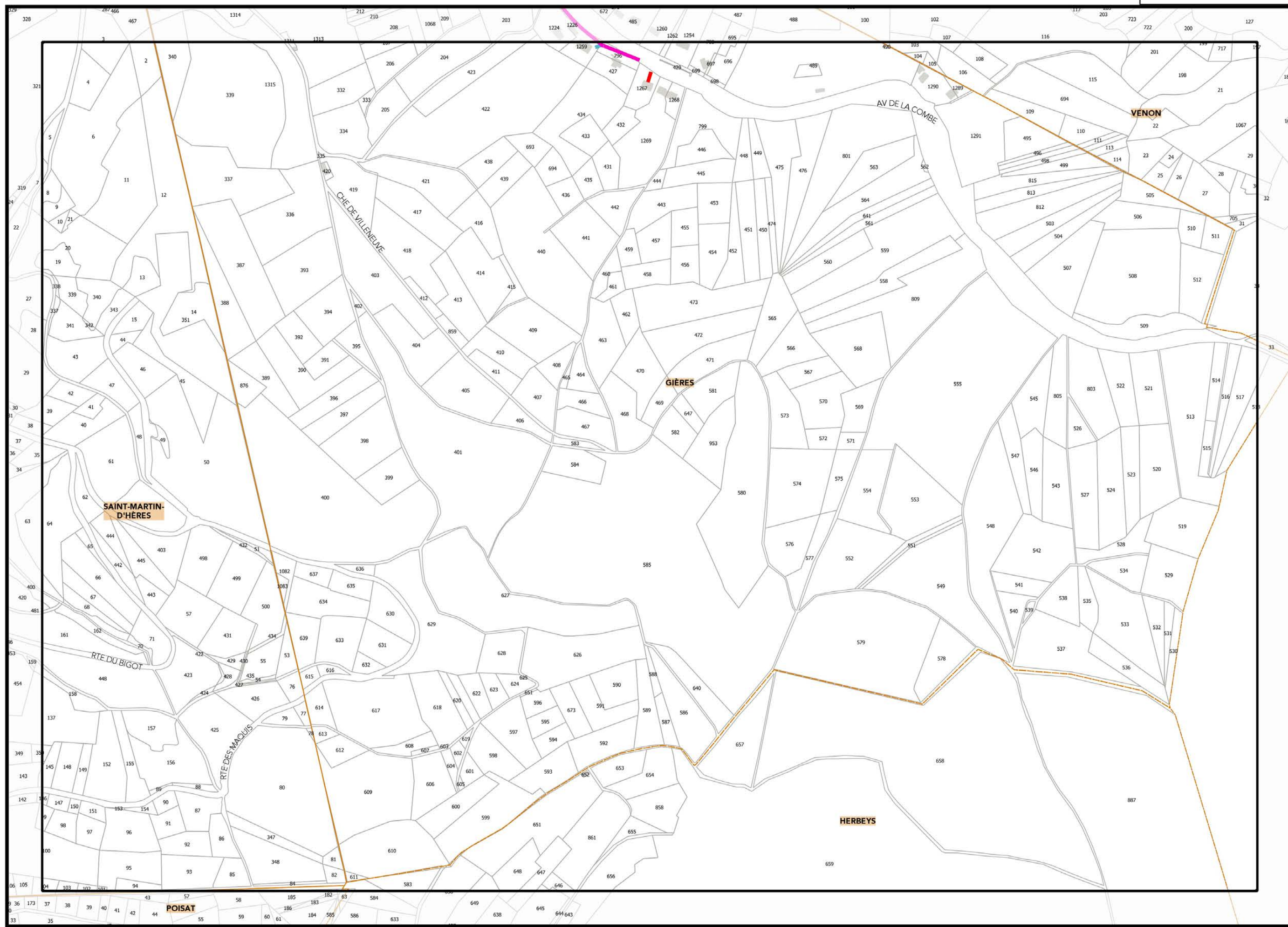
Sources :
@ DGFIP Cadastre 2016
@ DREAL Auvergne Rhône-Alpes





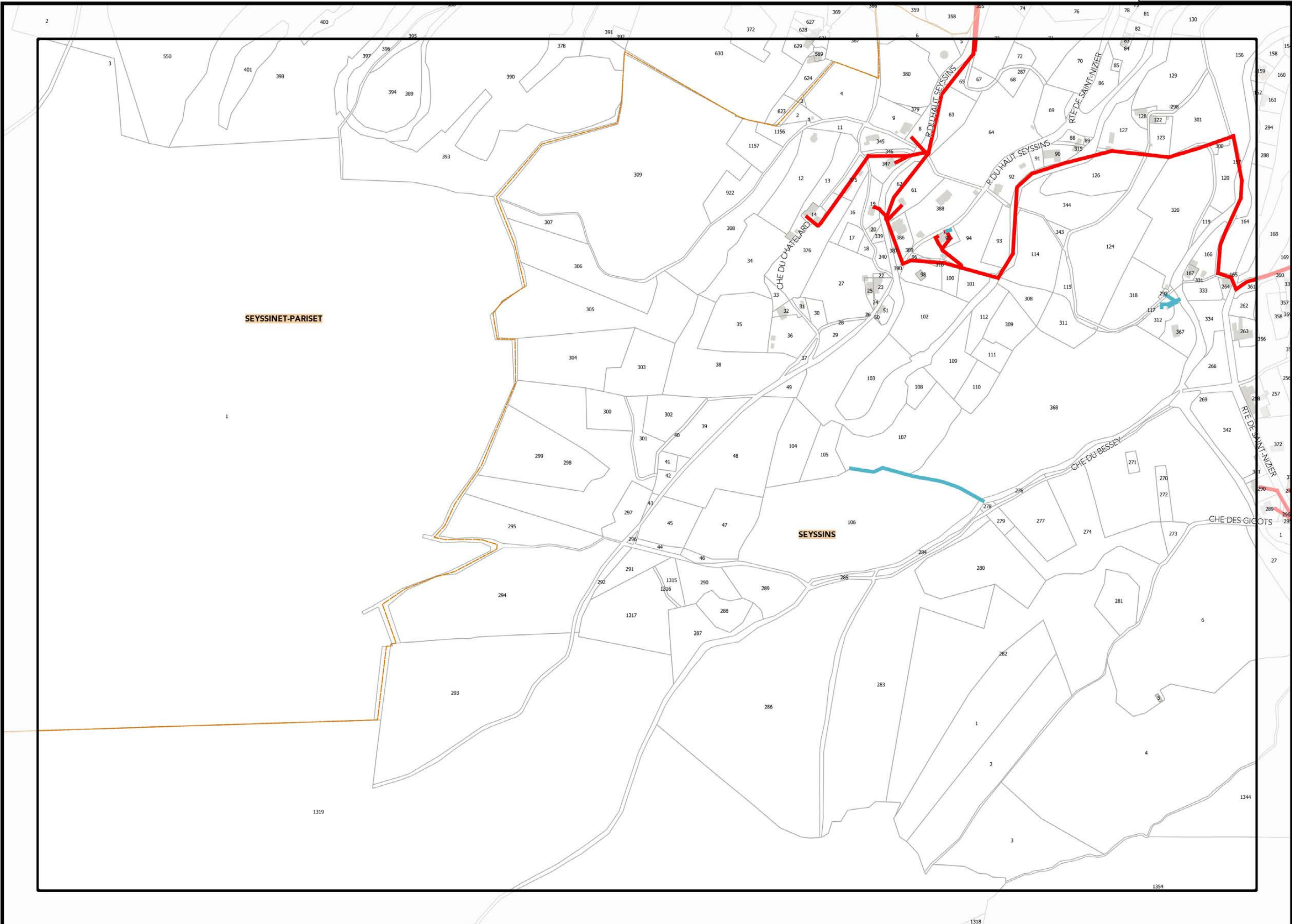
▲ E15 ▲

▼ G15 ▼



▲J15▲

▼J15▼



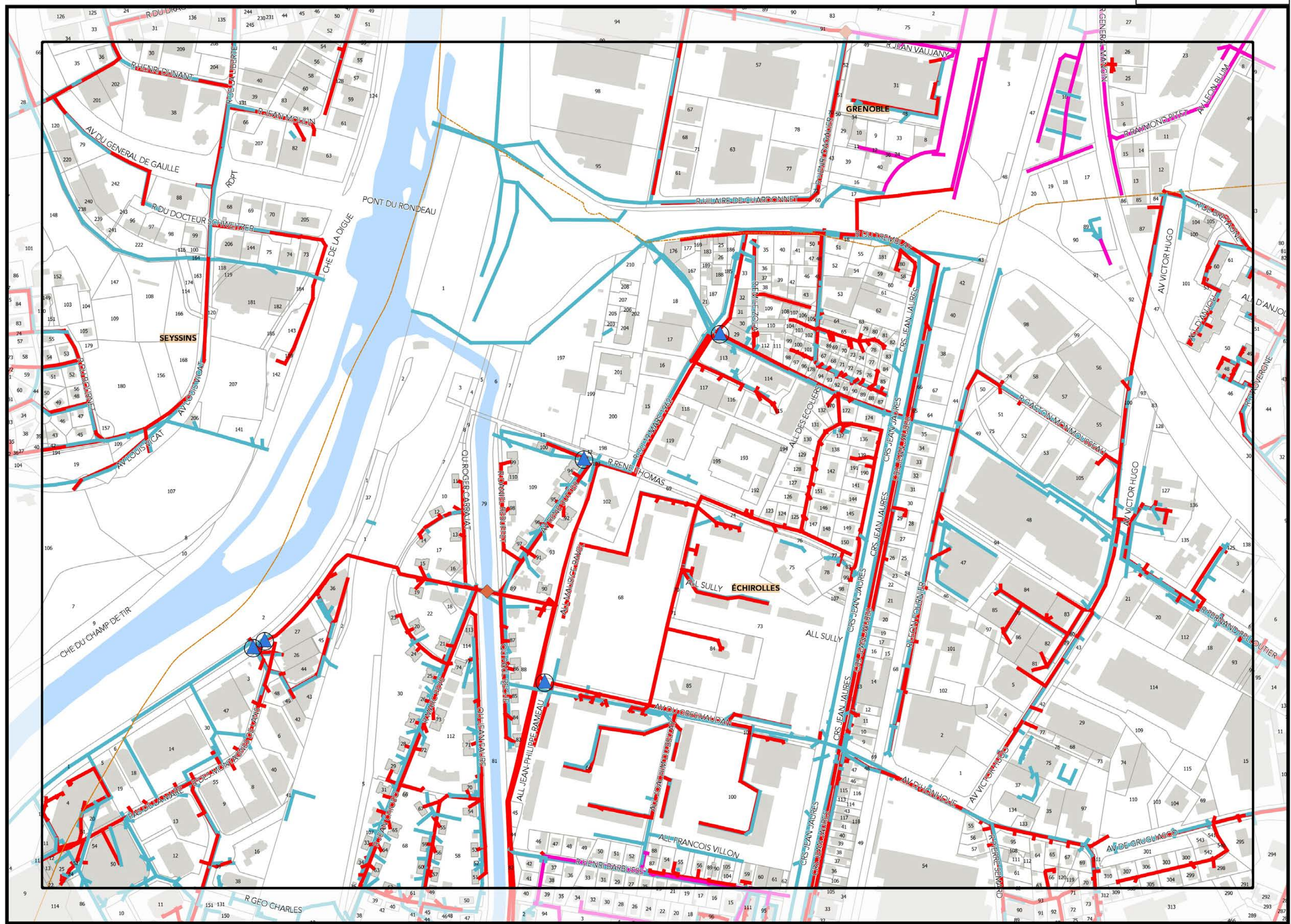
▲D16▲

▲F16▲

Légende: se référer aux premières pages de l'atlas

Sources :
@ DGFIP Cadastre 2016
@ DREAL Auvergne Rhône-Alpes





▲F16▲

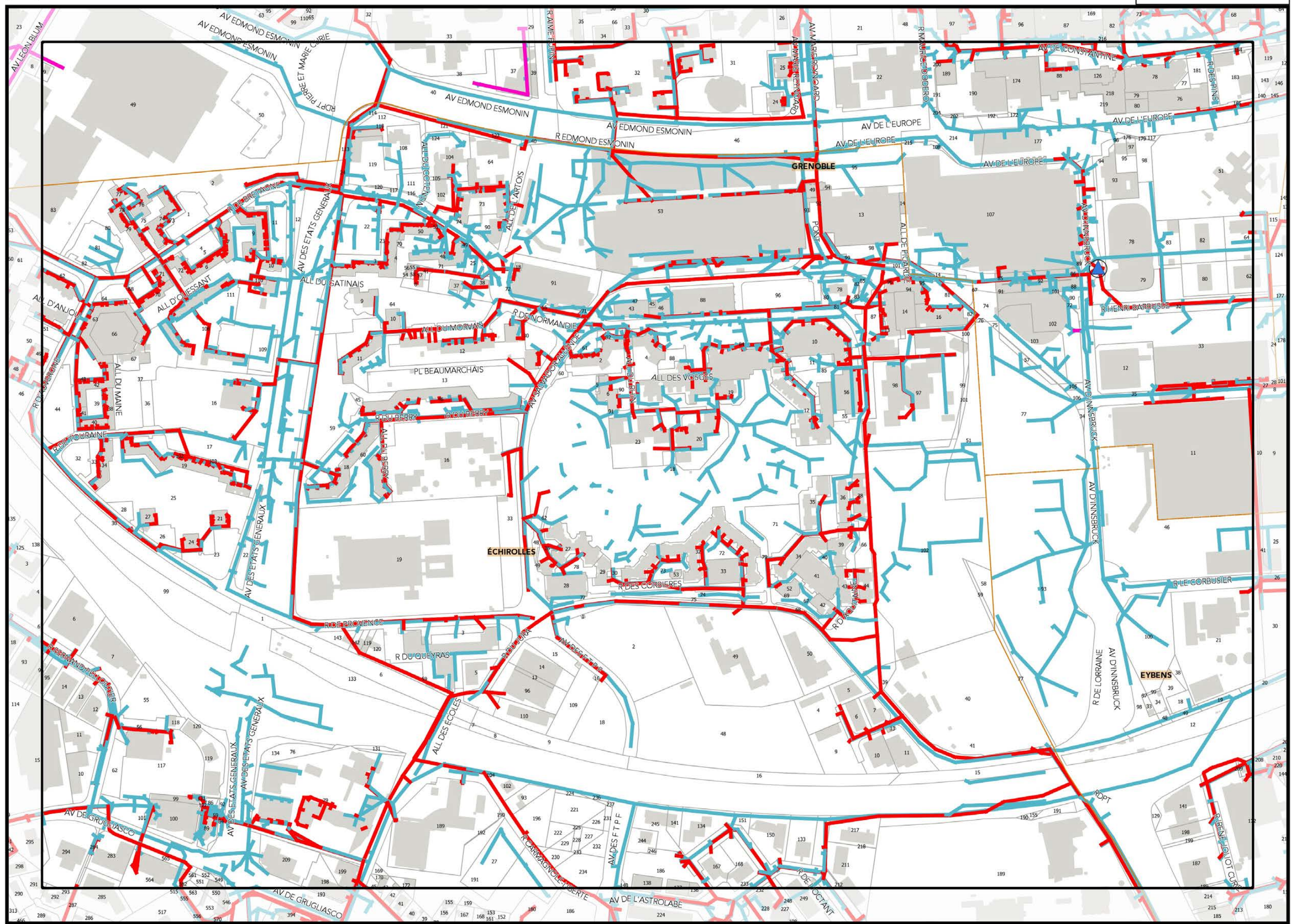
▼91H▼

Légende: se référer aux premières pages de l'atlas

Sources :
 @ DGFIP Cadastre 2016
 @ DREAL Auvergne Rhône-Alpes

▼G17▼





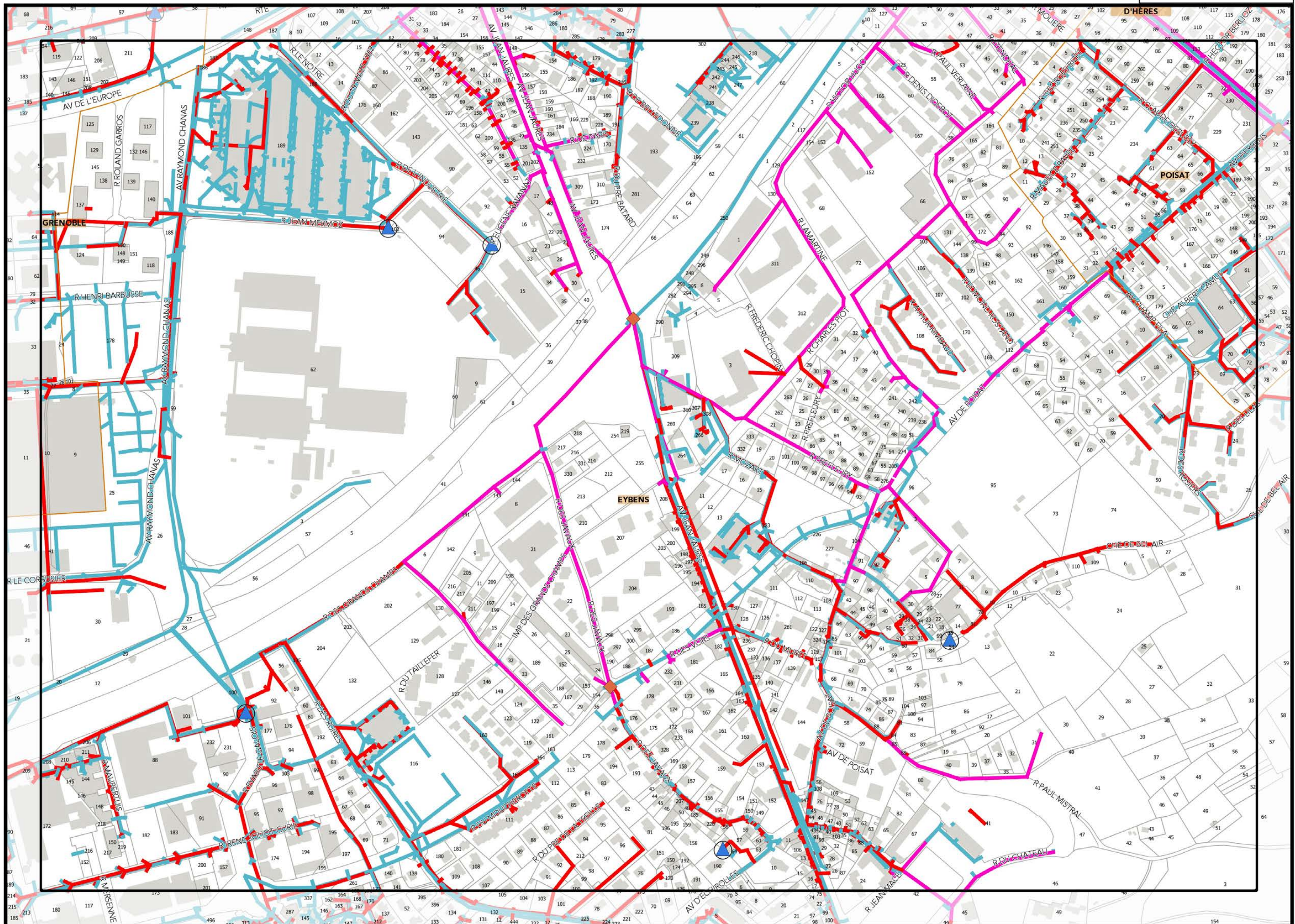
▲G16▲

▼911▼

Légende: se référer aux premières pages de l'atlas

Sources :
 @ DGFIP Cadastre 2016
 @ DREAL Auvergne Rhône-Alpes





▲ AH16 ▲

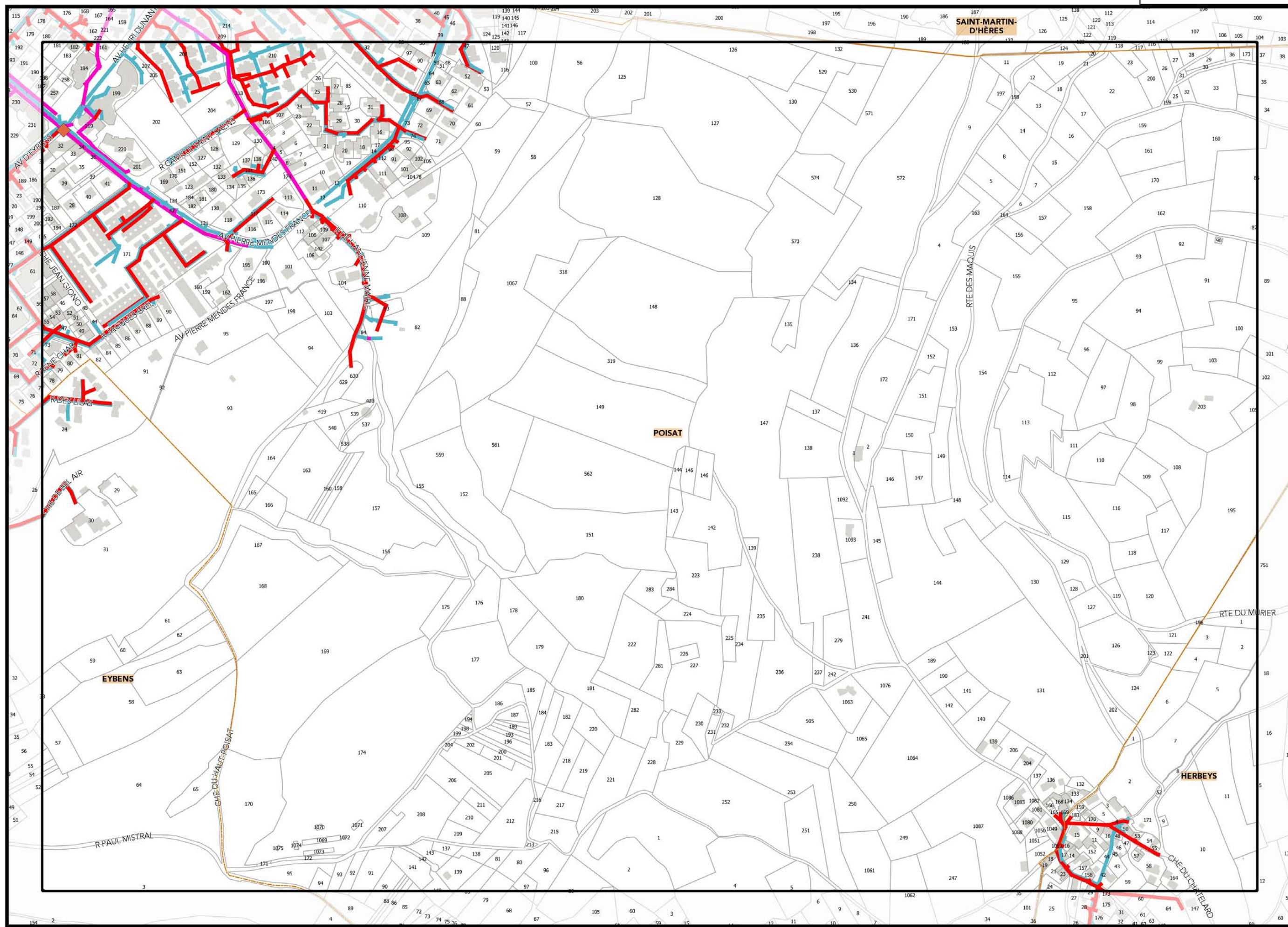
▼ V916 ▼

Légende: se référer aux premières pages de l'atlas

Sources :
@ DGFiP Cadastre 2016
@ DREAL Auvergne Rhône-Alpes

0 75 150 m





▲ I16 ▲

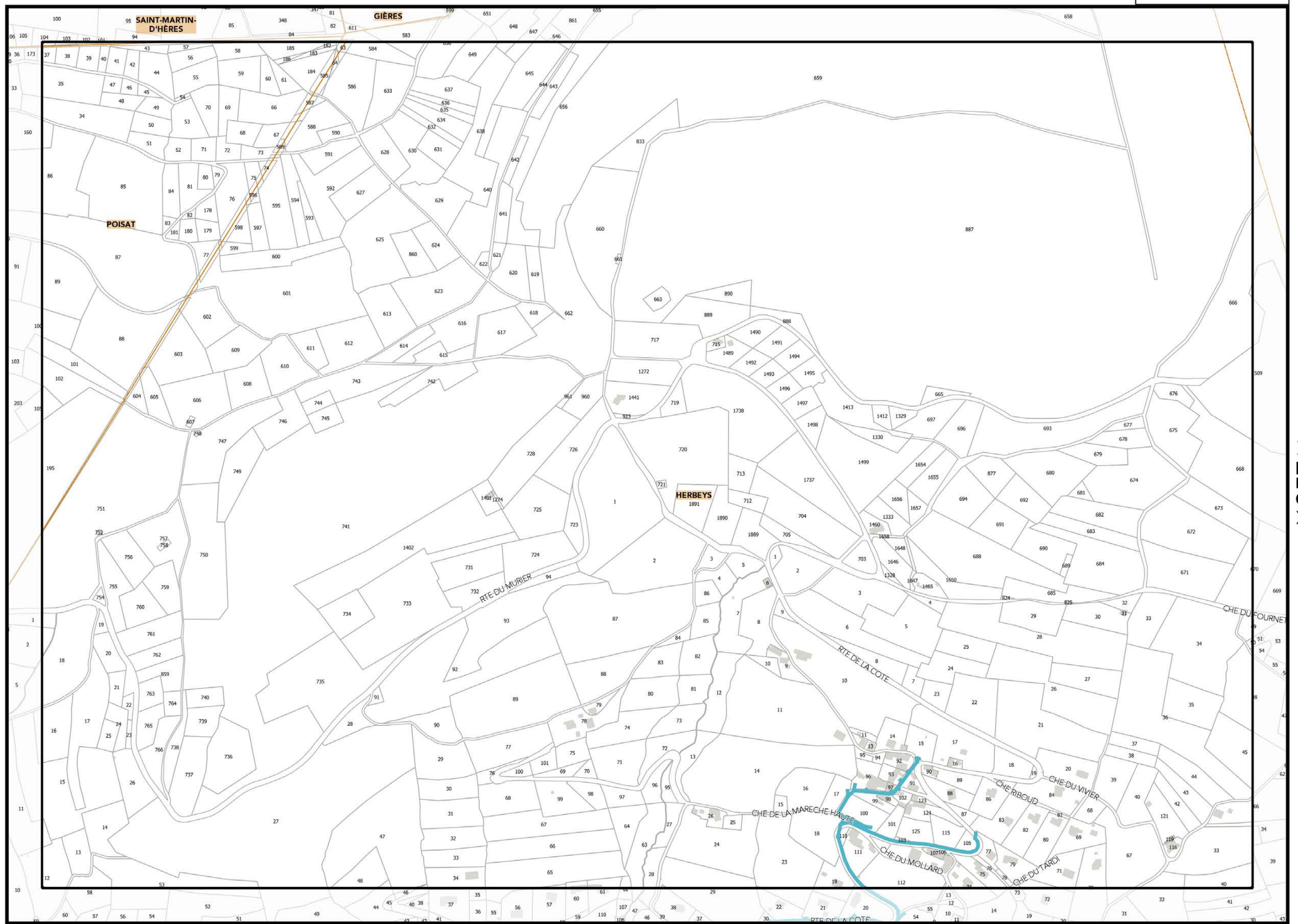
▲ K16 ▲

Sources :
 @ DGFIP Cadastre 2016
 @ DREAL Auvergne Rhône-Alpes

▼ J17 ▼



Légende: se référer aux premières pages de l'atlas



▲J16▲

▼J17▼

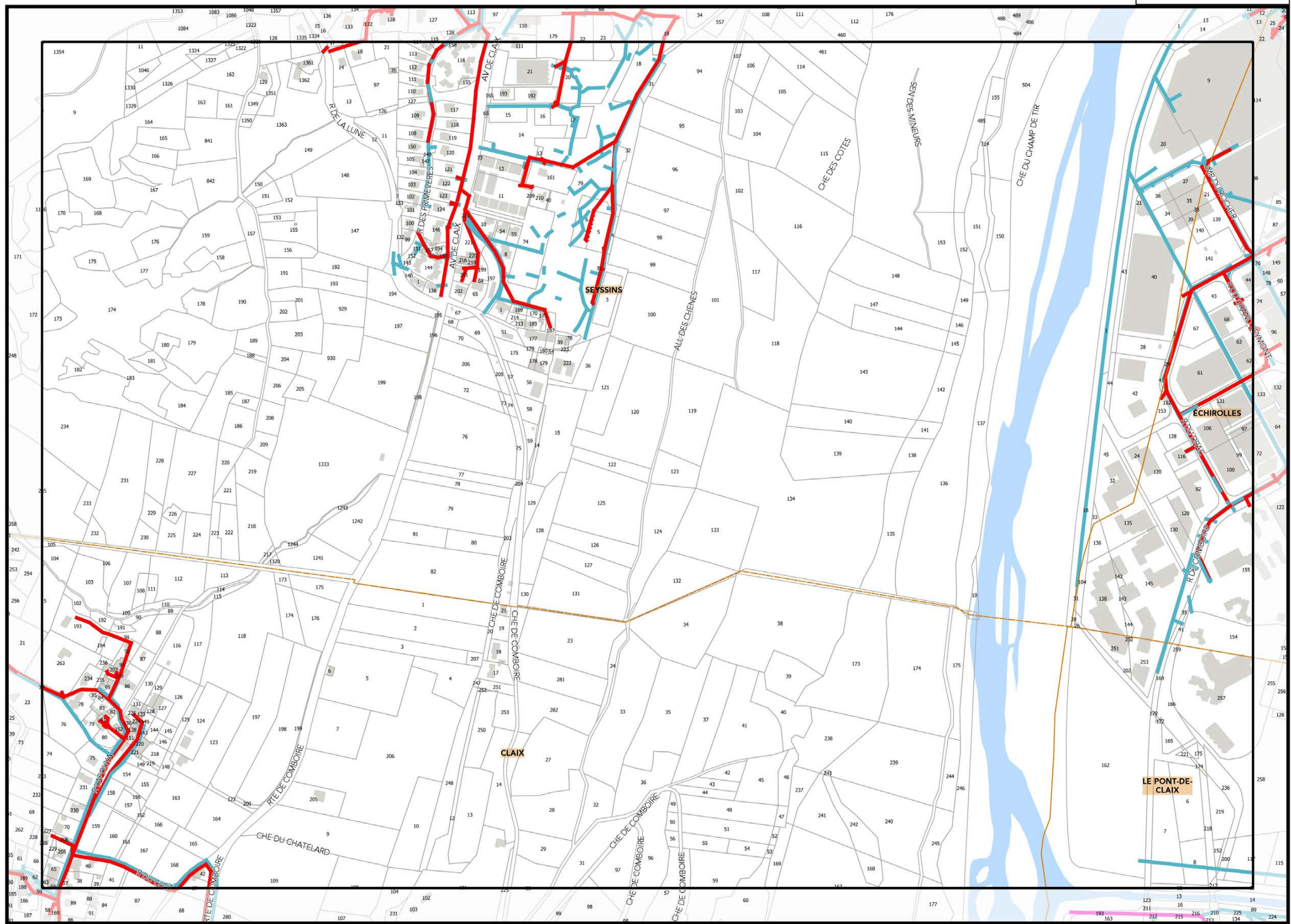
Légende: se référer aux premières pages de l'atlas

Sources :
@ DGFIP Cadastre 2016
@ DREAL Auvergne Rhône-Alpes



Légende: se référer aux premières pages de l'atlas

Sources :
@ DGFIP Cadastre 2016
@ DREAL Auvergne Rhône-Alpes



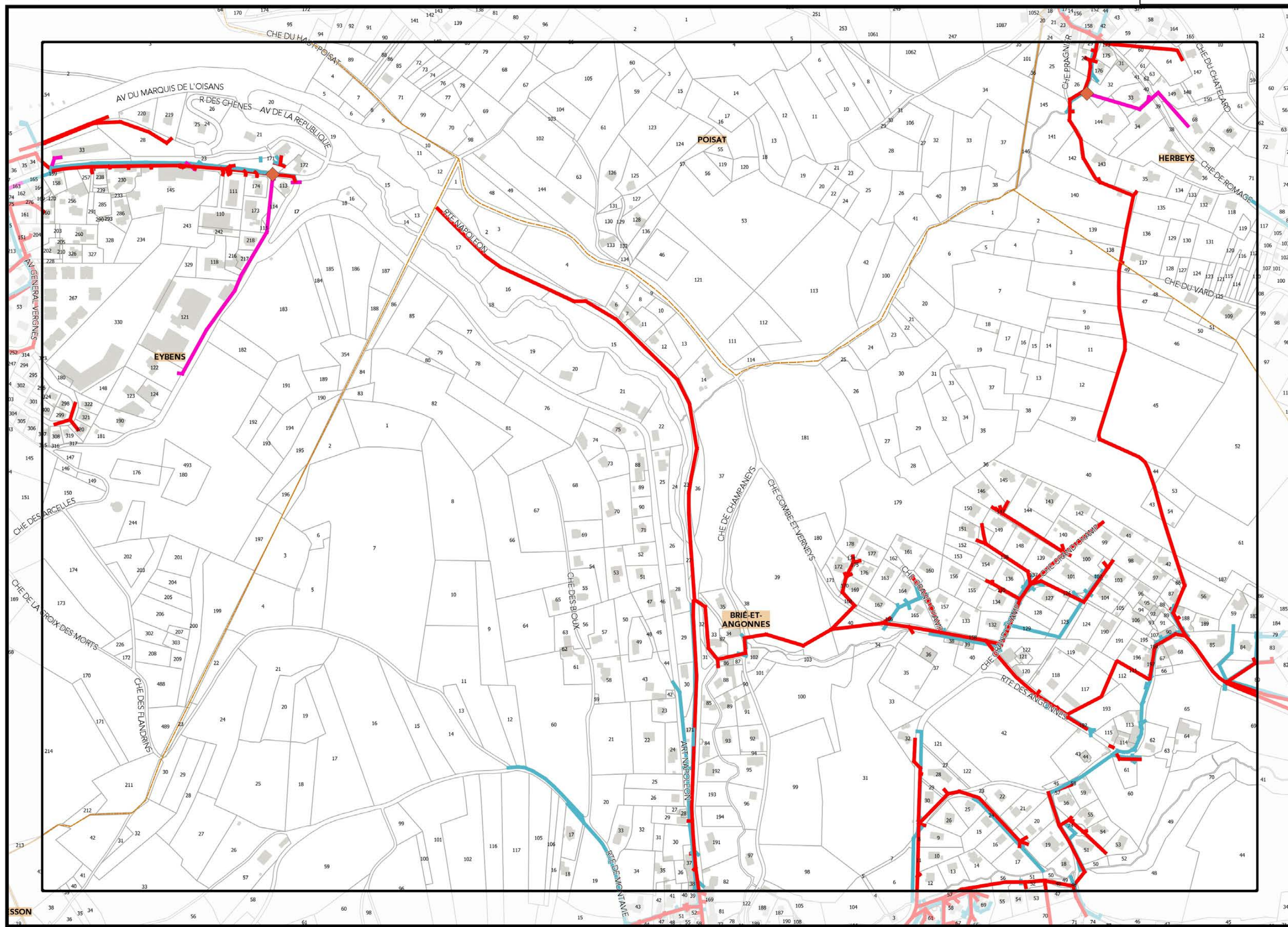
▲ E17 ▲

▼ G17 ▼

Légende: se référer aux premières pages de l'atlas

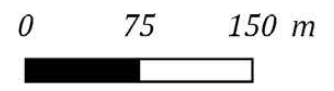
Sources :
 @ DGFIP Cadastre 2016
 @ DREAL Auvergne Rhône-Alpes





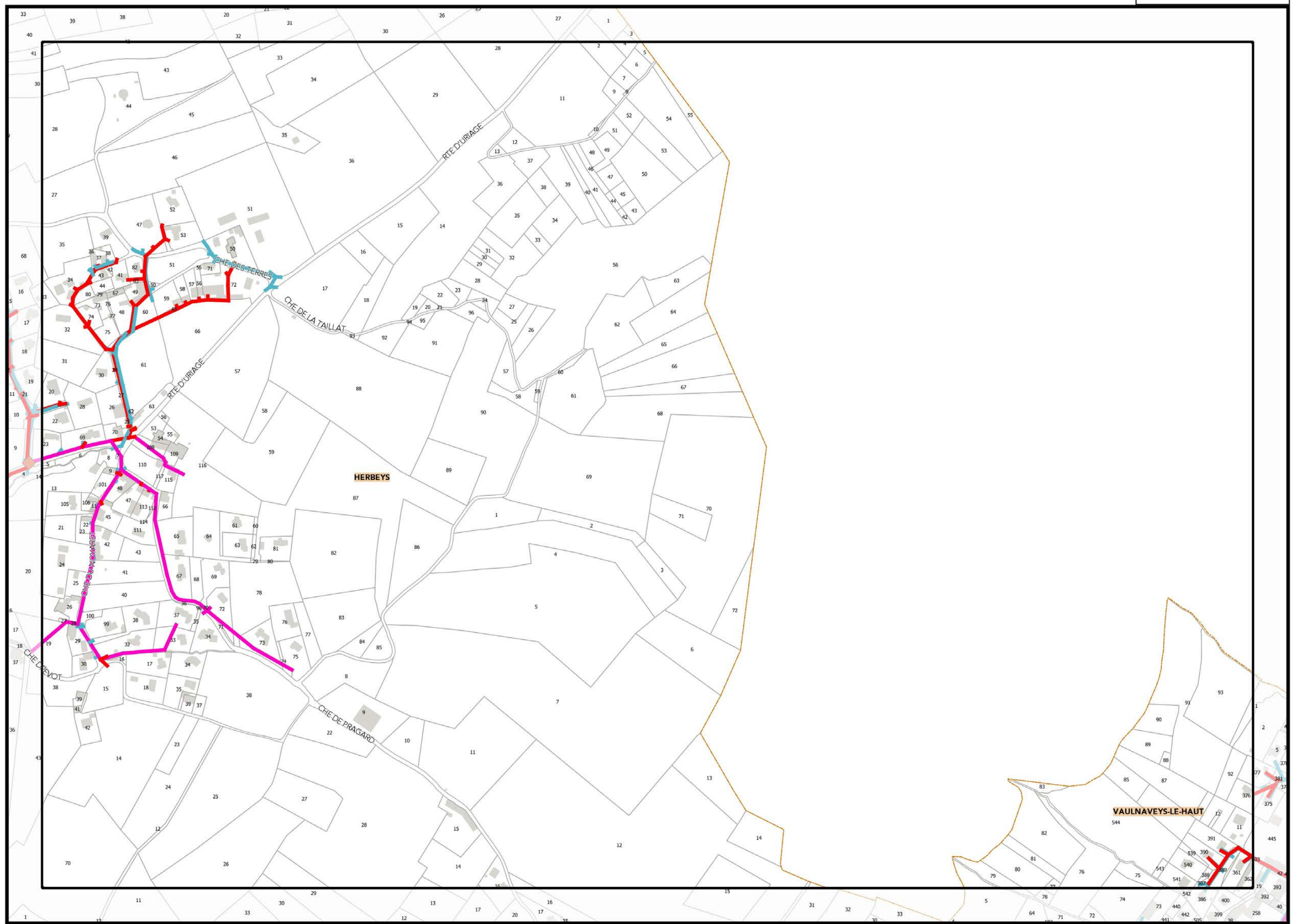
Légende: se référer aux premières pages de l'atlas

Sources :
© DGFiP Cadastre 2016
© DREAL Auvergne Rhône-Alpes



▲ K17 ▲

▼ M17 ▼




Légende: se référer aux premières pages de l'atlas

Sources :
@ DGFIP Cadastre 2016
@ DREAL Auvergne Rhône-Alpes

▼ L18 ▼



▲L17▲



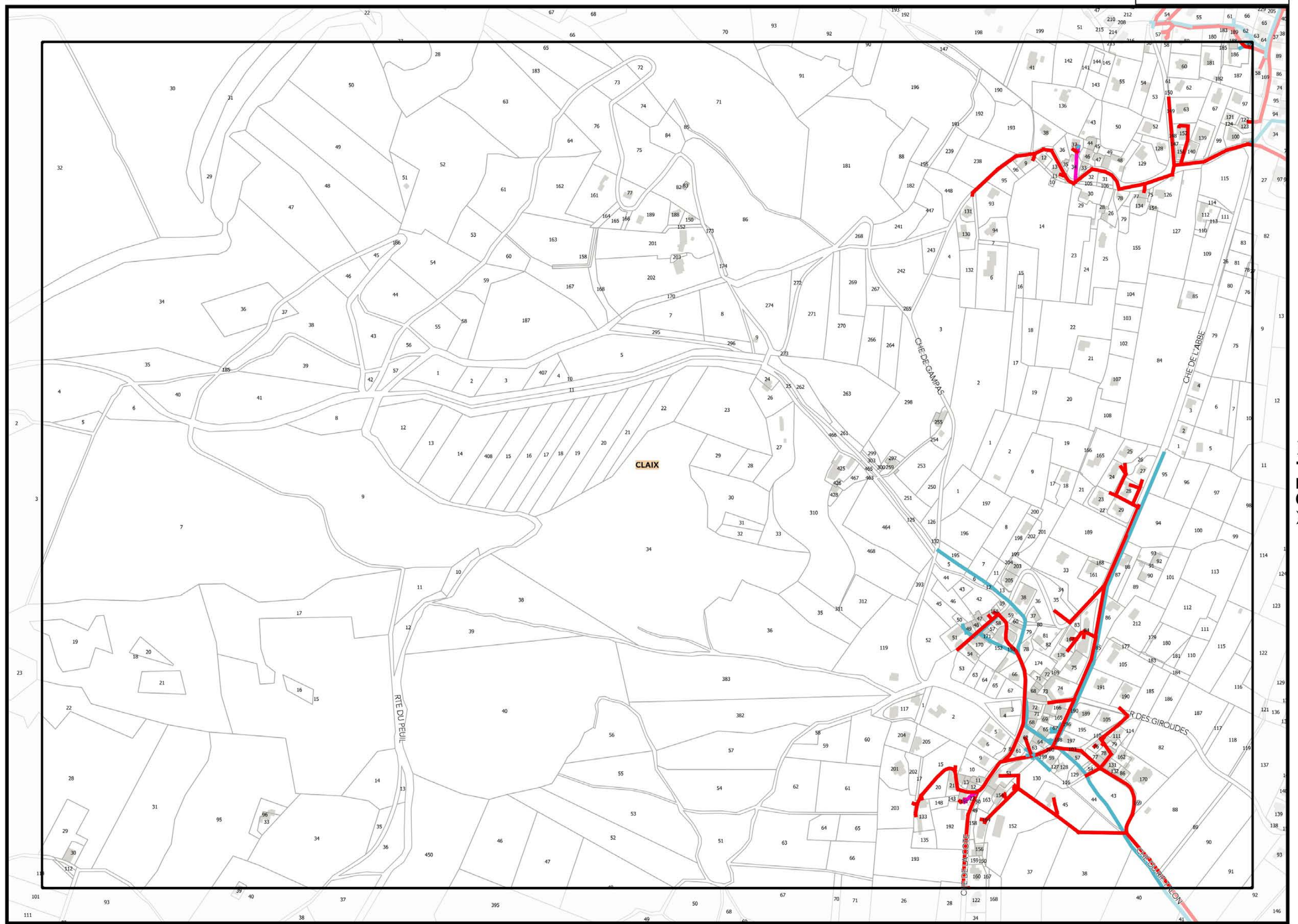
ANNEXES 2_B1 ATLAS DE L'ASSAINISSEMENT

Légende: se référer aux premières pages de l'atlas

Sources :
@ DGFIP Cadastre 2016
@ DREAL Auvergne Rhône-Alpes

▼M18▼

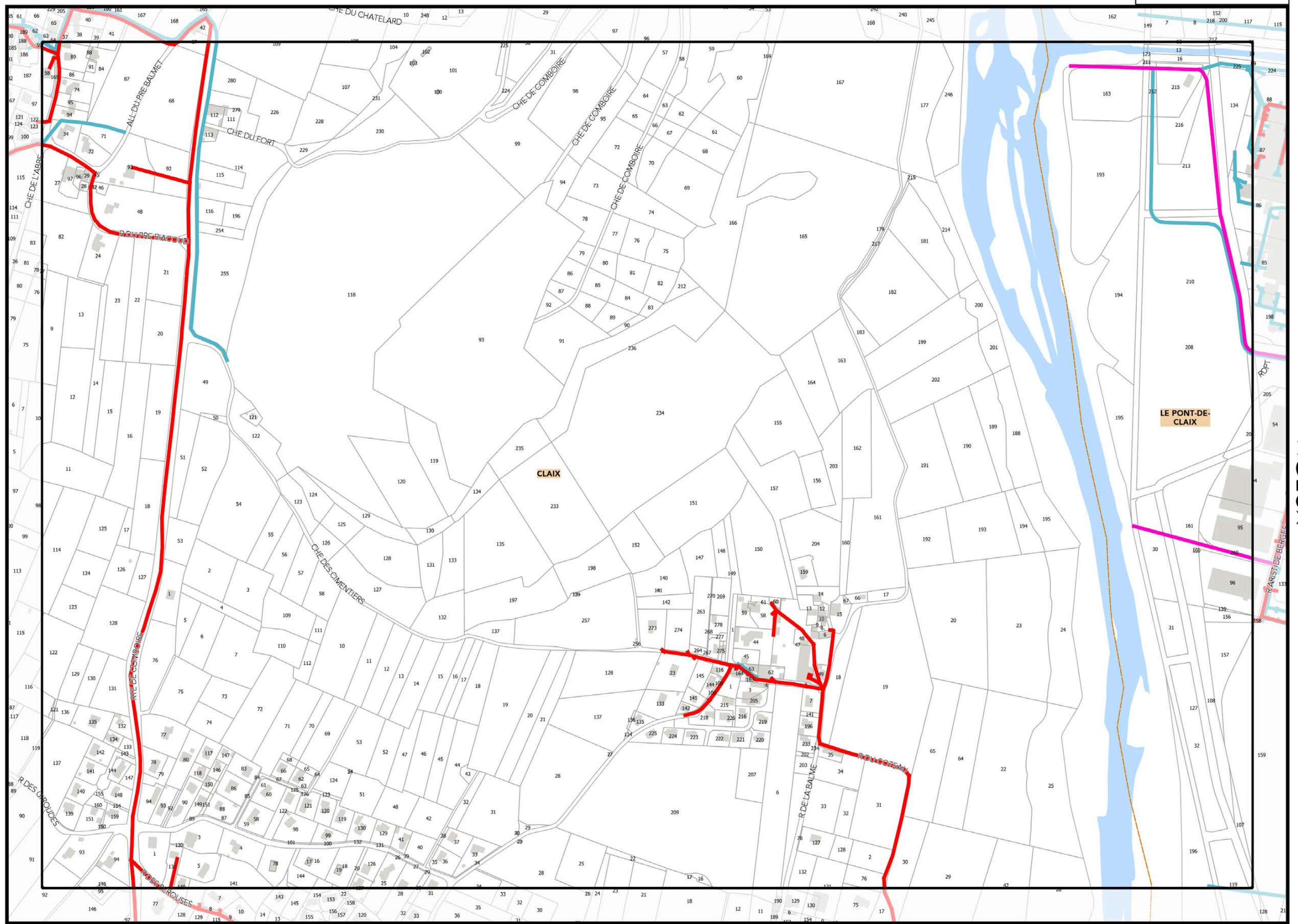




Légende: se référer aux premières pages de l'atlas

Sources :
@ DGFIP Cadastre 2016
@ DREAL Auvergne Rhône-Alpes





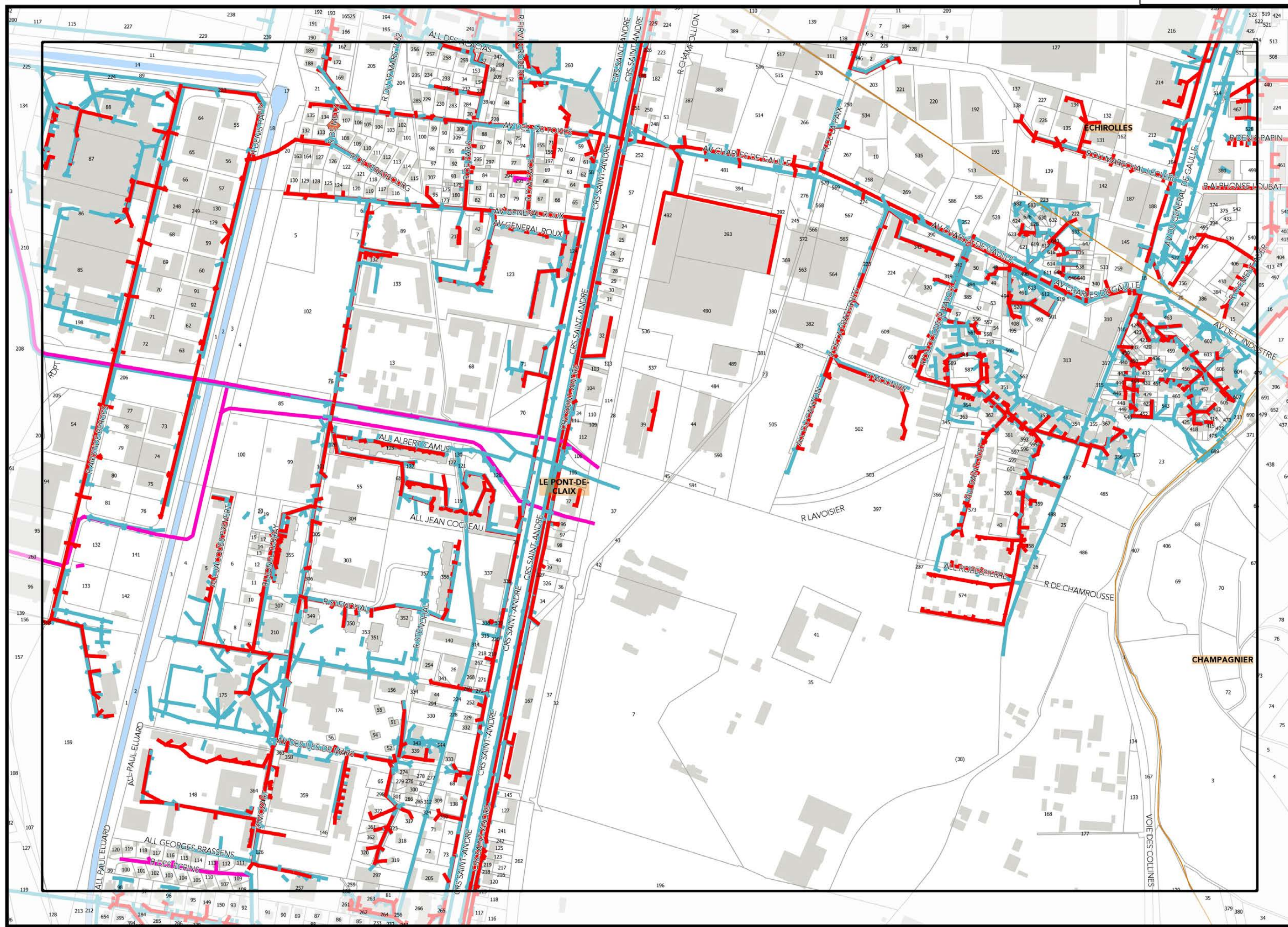
▲ E18 ▲

▲ G18 ▲

Légende: se référer aux premières pages de l'atlas

Sources :
@ DGFIP Cadastre 2016
@ DREAL Auvergne Rhône-Alpes





▲F18▲

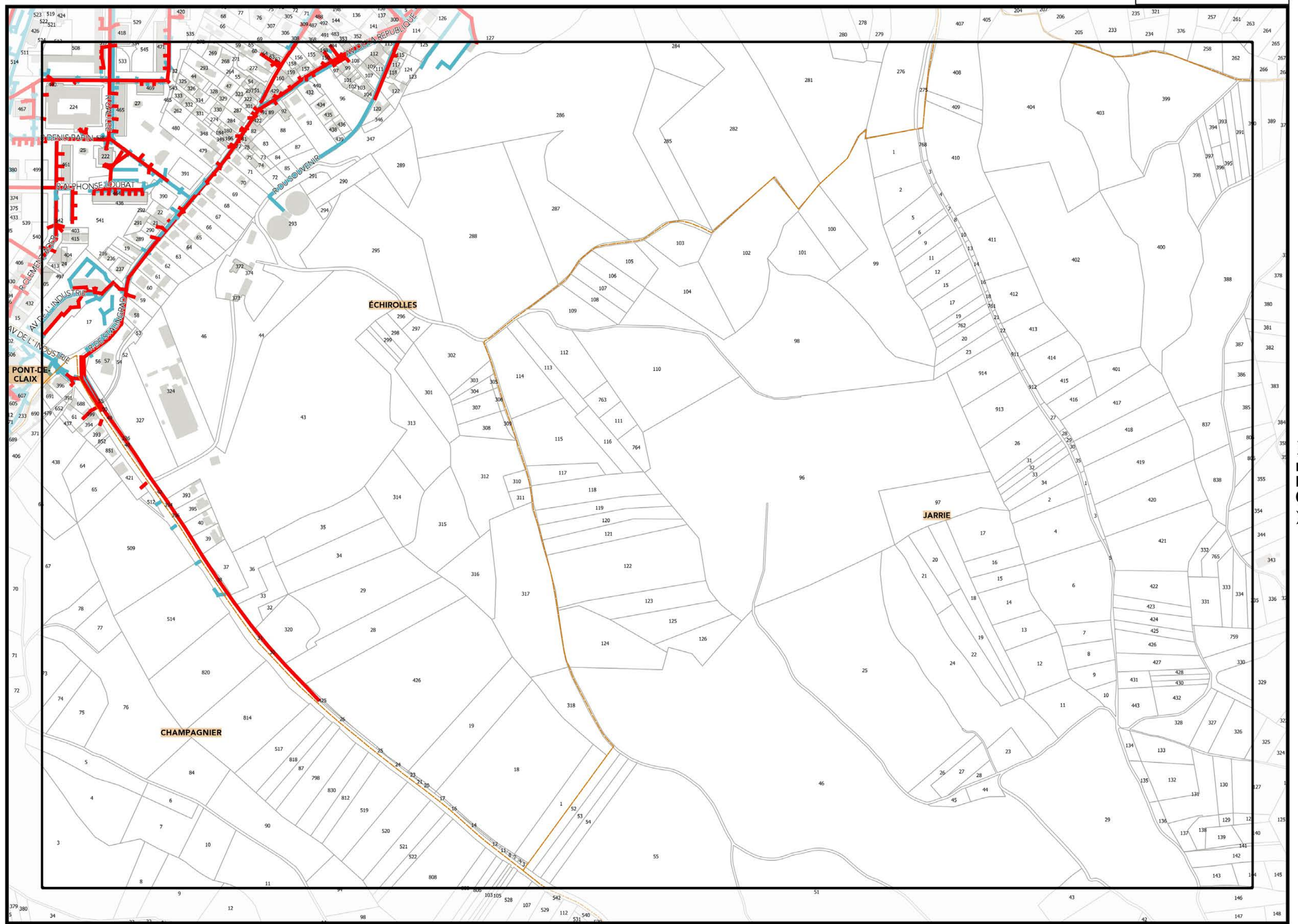
▼81H▼

Légende: se référer aux premières pages de l'atlas

Sources :
 @ DGFIP Cadastre 2016
 @ DREAL Auvergne Rhône-Alpes

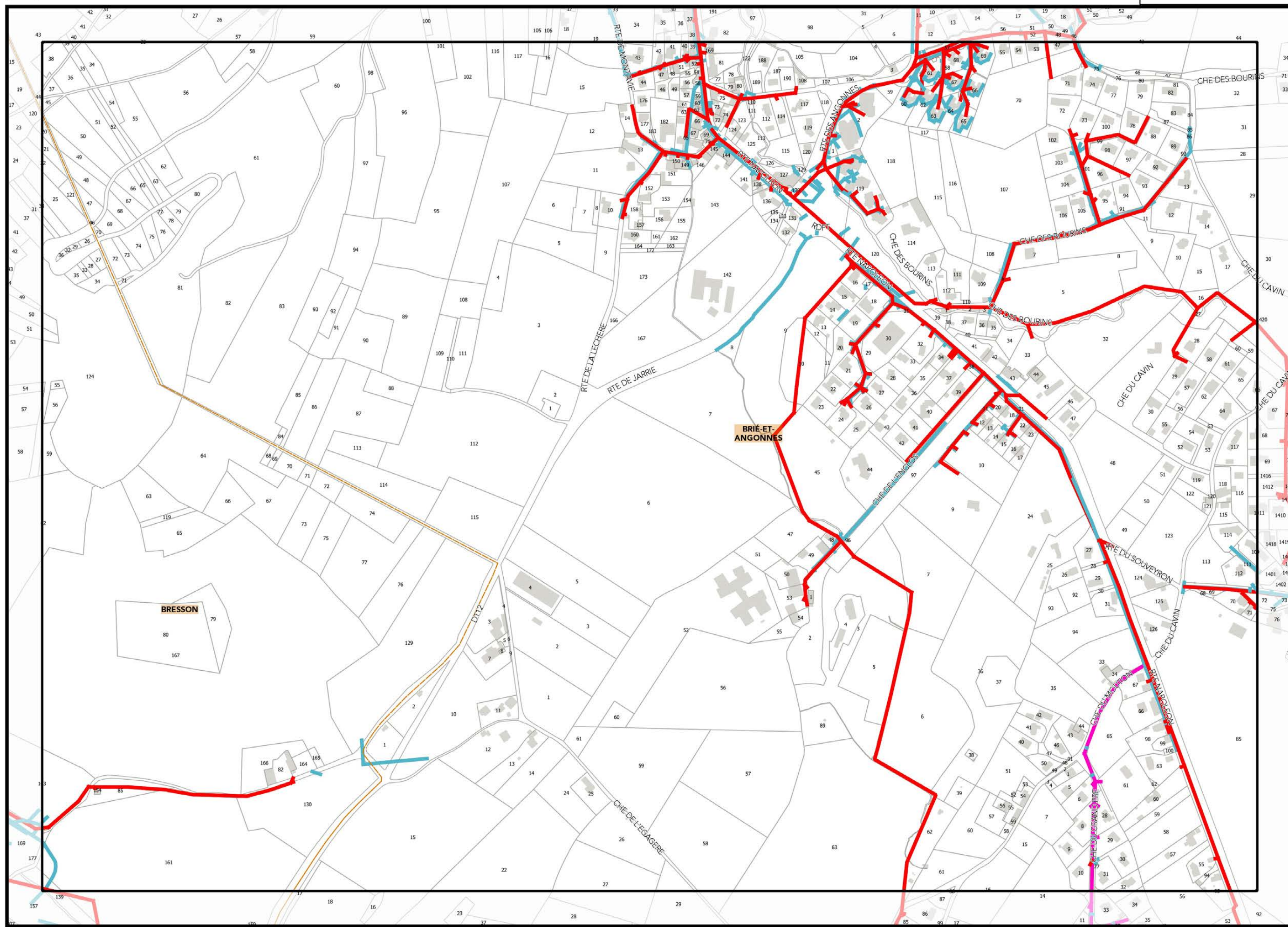
▼G19▼





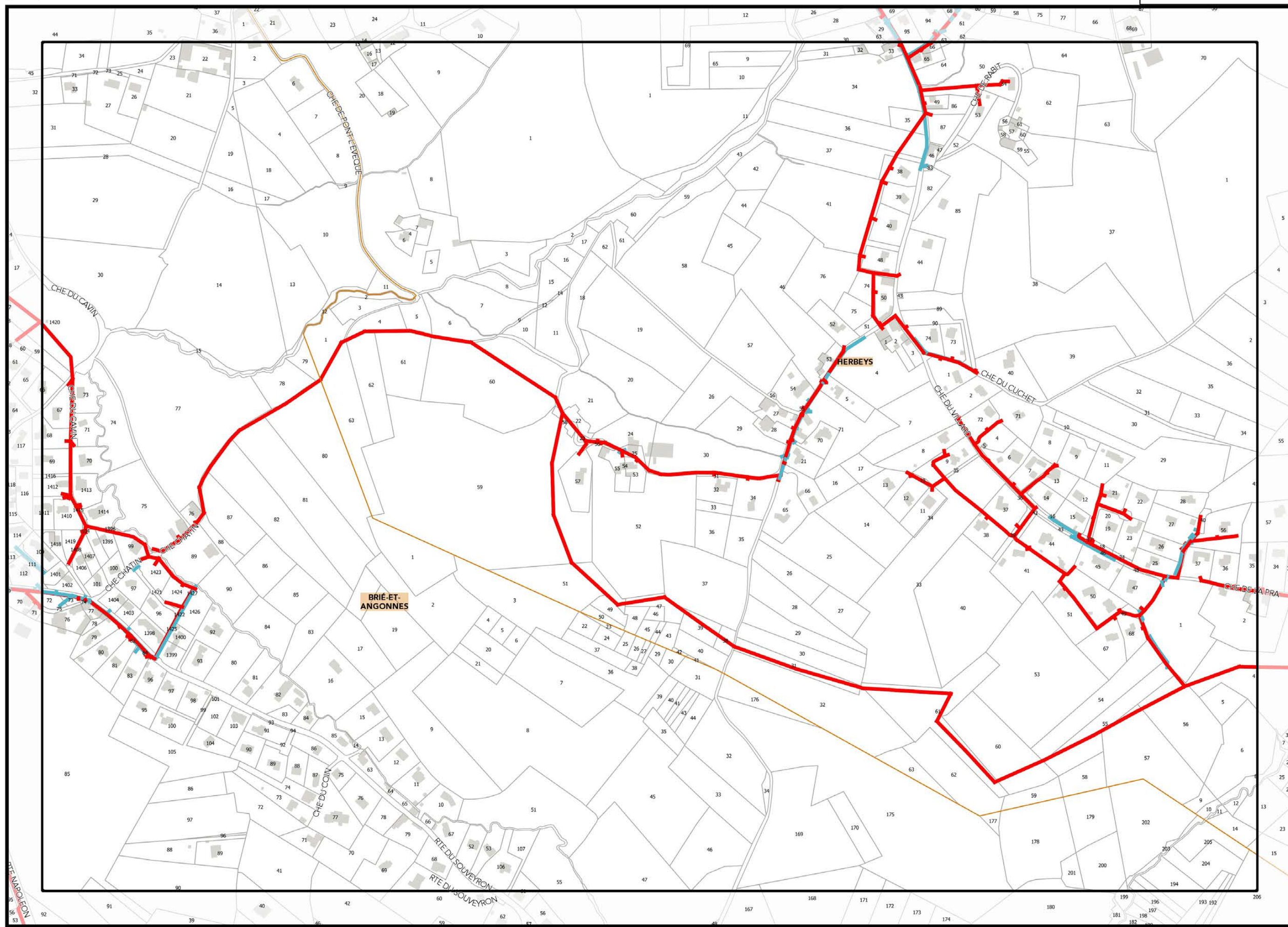
▲G18▲

▼81▼



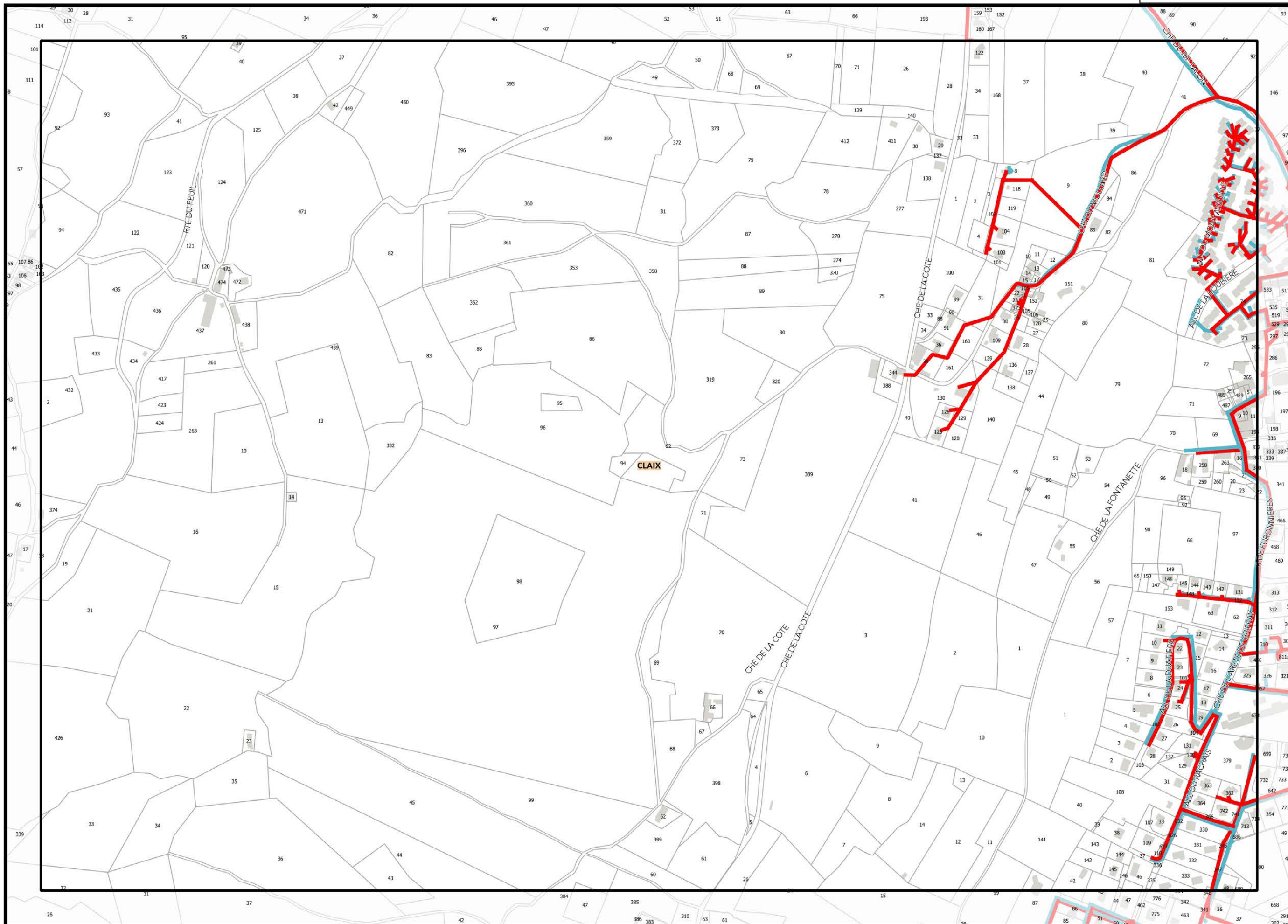
▲ I18 ▲

▲ K18 ▲



▲J18▲

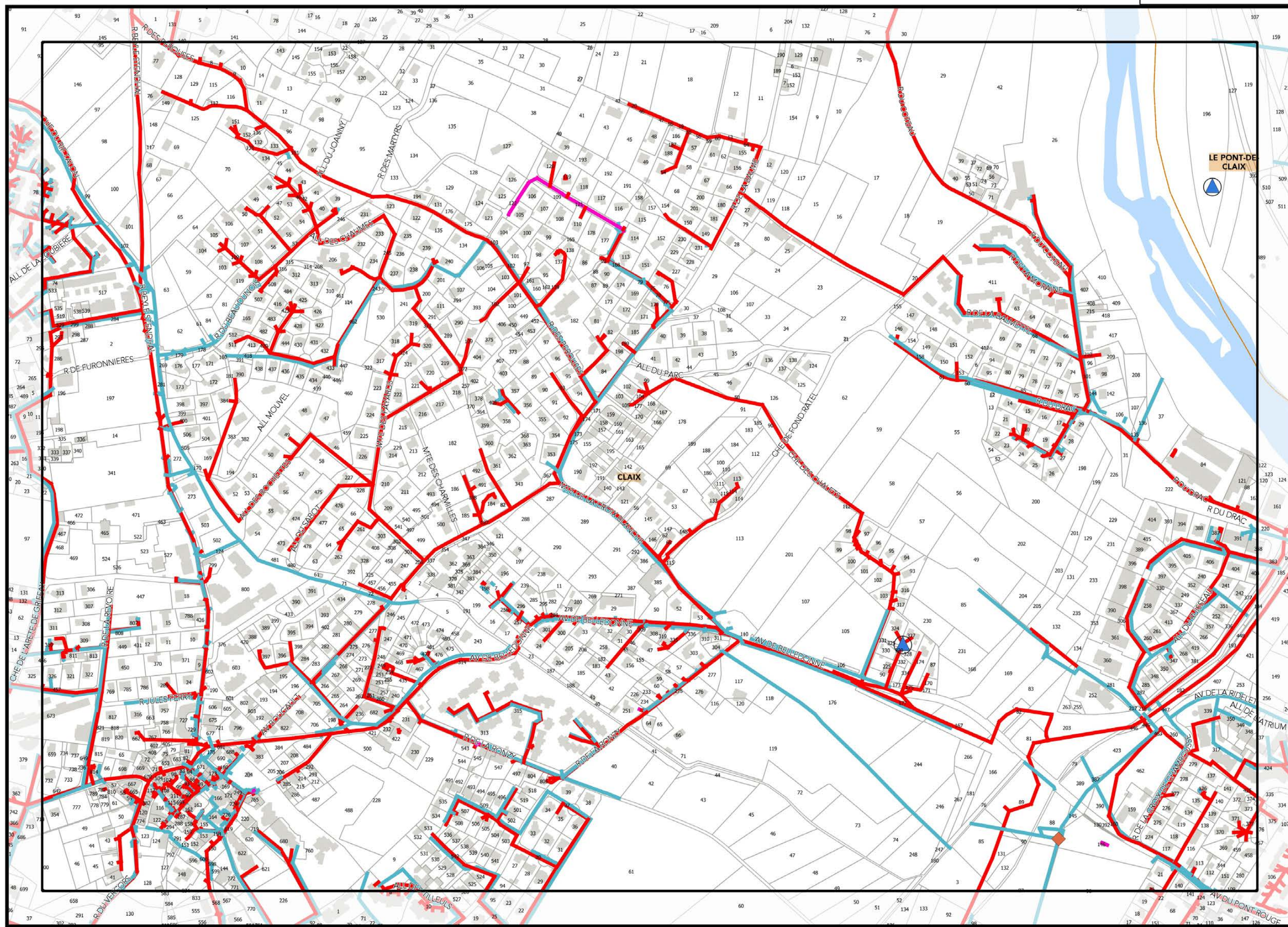
▼J18▼



Légende: se référer aux premières pages de l'atlas

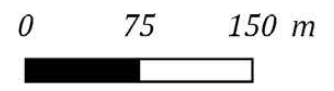
Sources :
@ DGFIP Cadastre 2016
@ DREAL Auvergne Rhône-Alpes

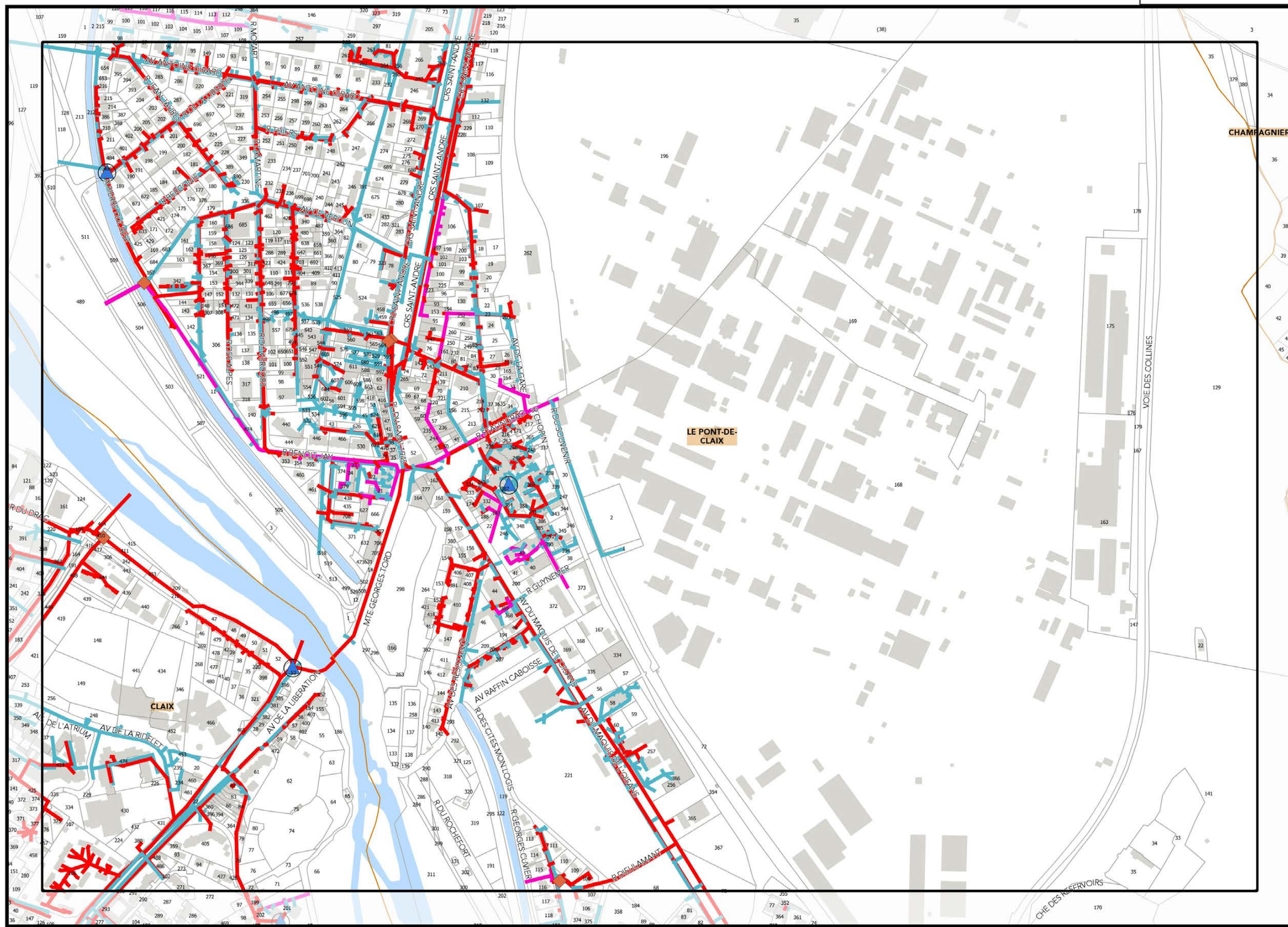




Légende: se référer aux premières pages de l'atlas

Sources :
 @ DGFIP Cadastre 2016
 @ DREAL Auvergne Rhône-Alpes





▲F19▲

▼61H▼

Légende: se référer aux premières pages de l'atlas

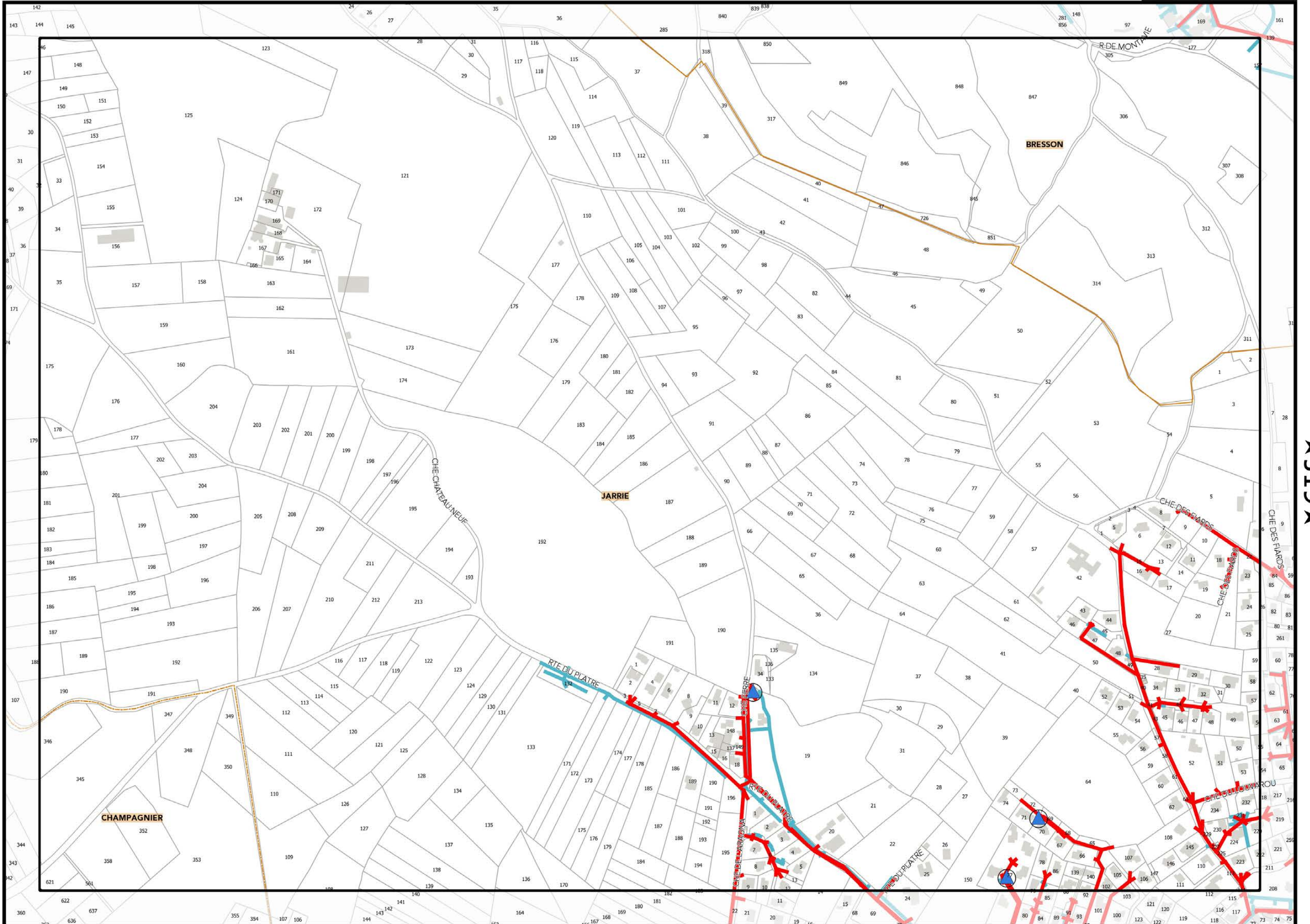
Sources :
 @ DGFIP Cadastre 2016
 @ DREAL Auvergne Rhône-Alpes

▼G20▼



▲ H19 ▲

▼ J19 ▼

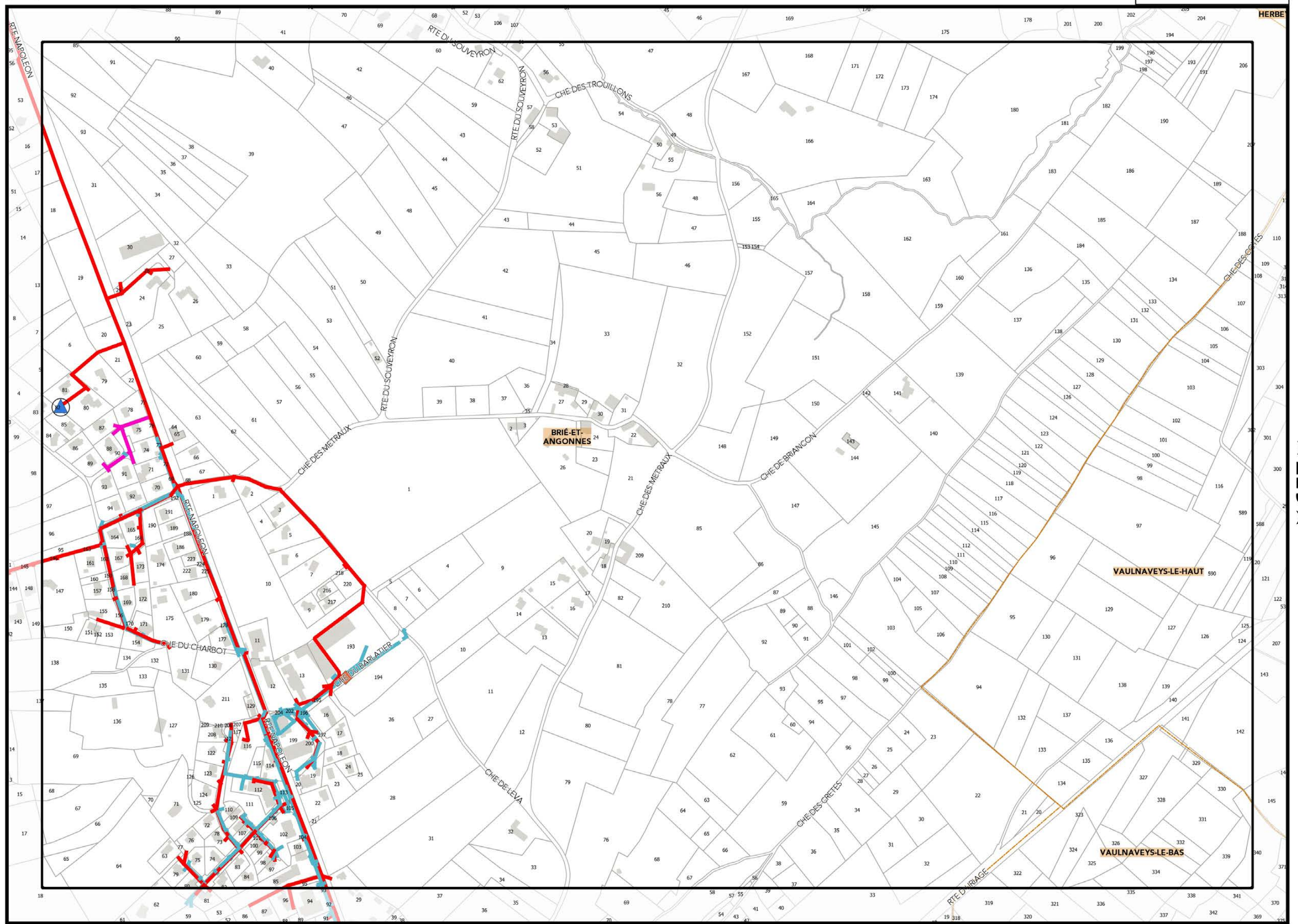


Légende: se référer aux premières pages de l'atlas

Sources :
@ DGFIP Cadastre 2016
@ DREAL Auvergne Rhône-Alpes

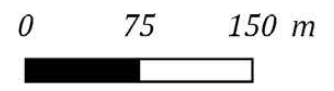
▼ I20 ▼

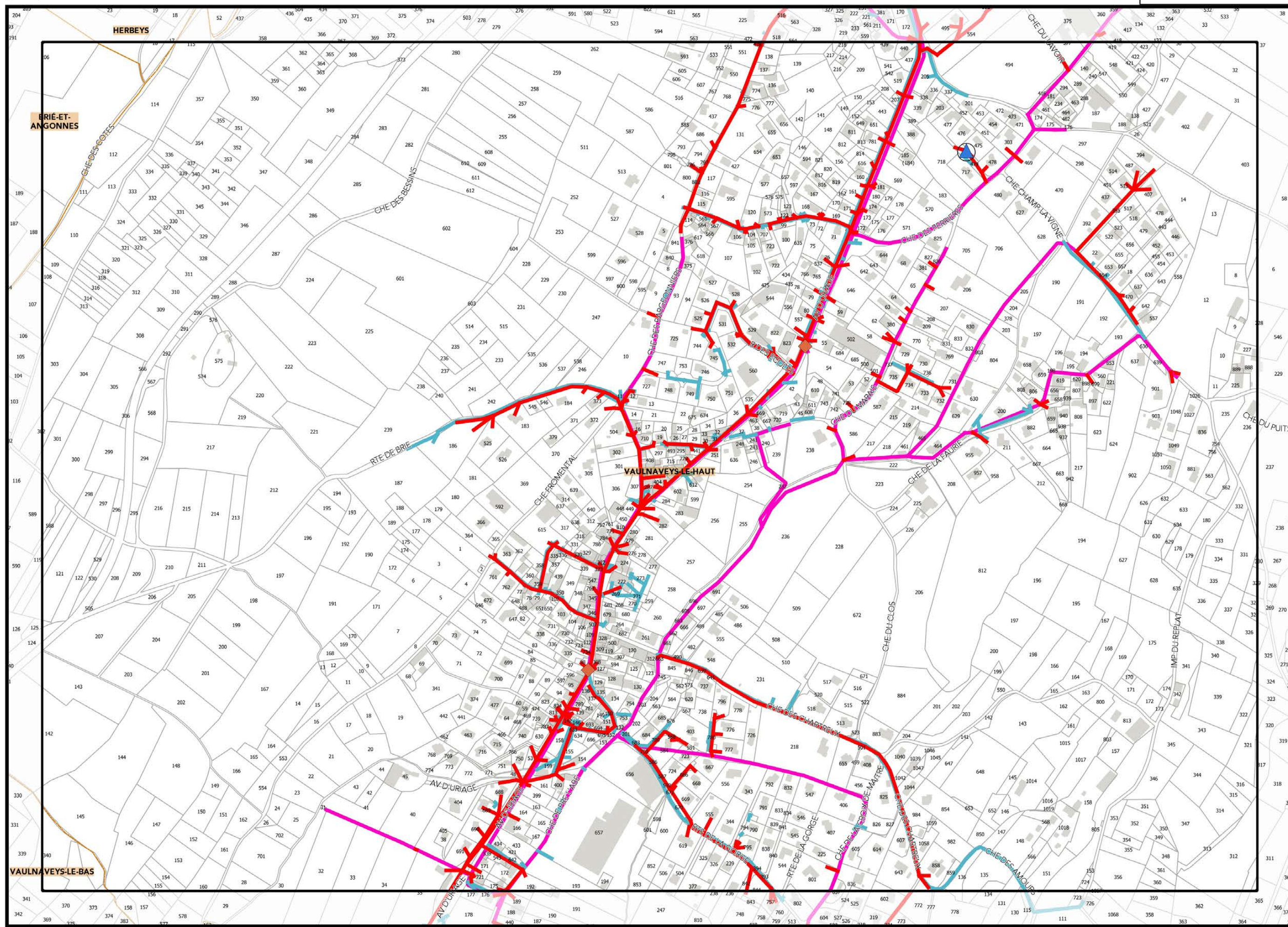
0 75 150 m



Légende: se référer aux premières pages de l'atlas

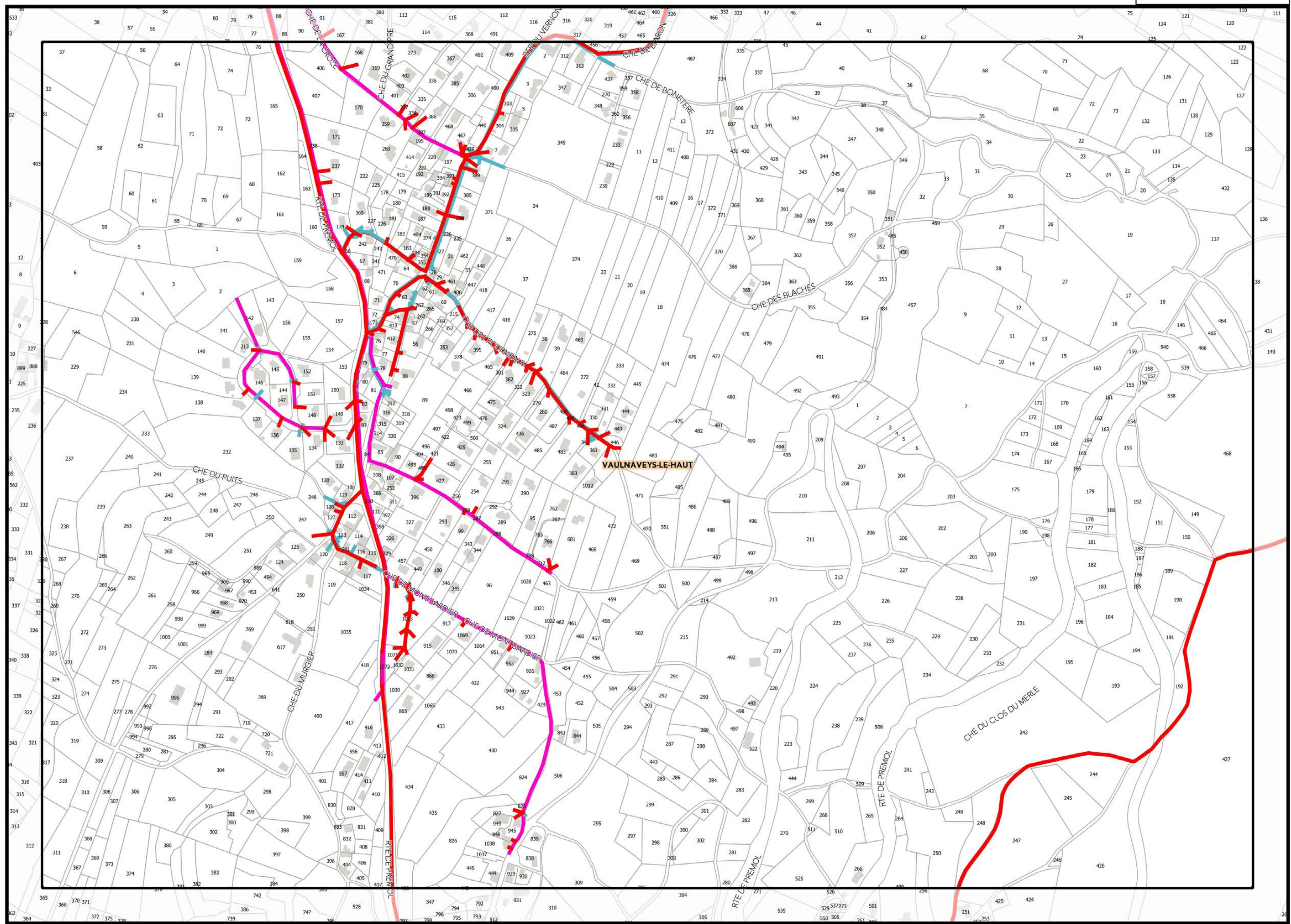
Sources :
@ DGFIP Cadastre 2016
@ DREAL Auvergne Rhône-Alpes





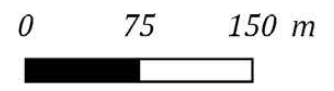
▲ K19 ▲

▼ M19 ▼



Légende: se référer aux premières pages de l'atlas

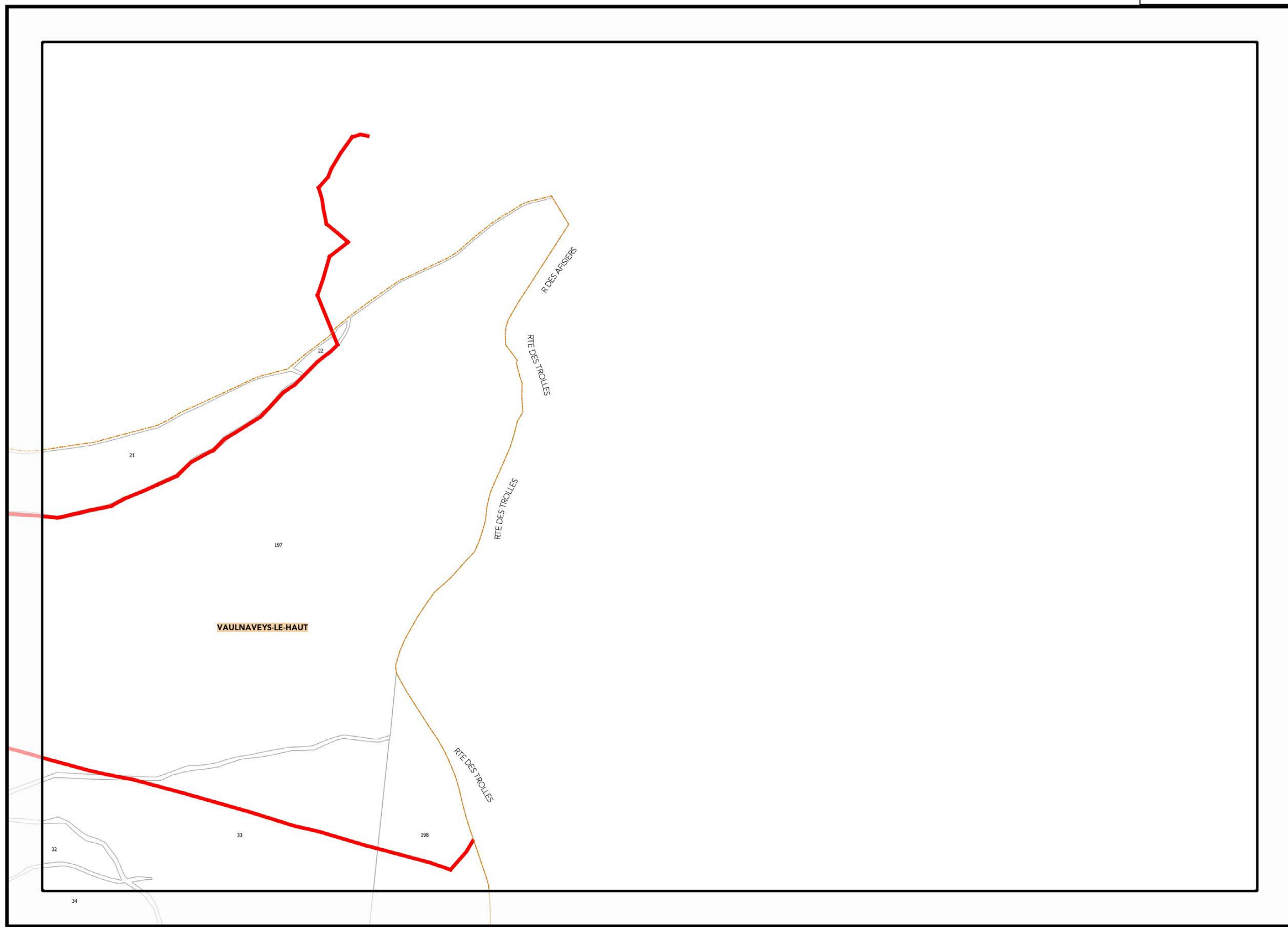
Sources :
@ DGFIP Cadastre 2016
@ DREAL Auvergne Rhône-Alpes





Légende: se référer aux premières pages de l'atlas

Sources :
@ DGFIP Cadastre 2016
@ DREAL Auvergne Rhône-Alpes



^N19^

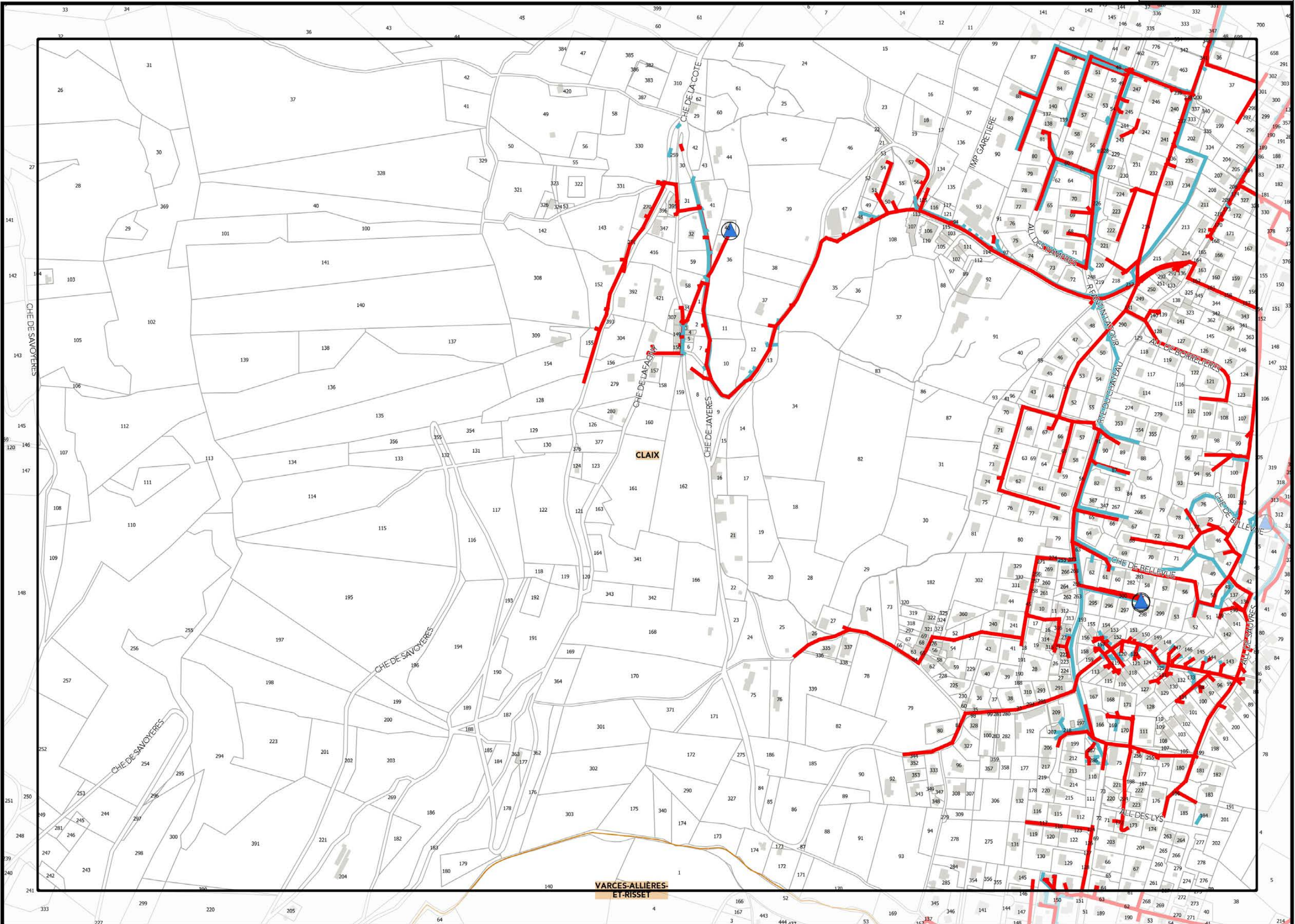


^O20^

Légende: se référer aux premières pages de l'atlas

Sources :
@ DGFIP Cadastre 2016
@ DREAL Auvergne Rhône-Alpes





▲D20▲

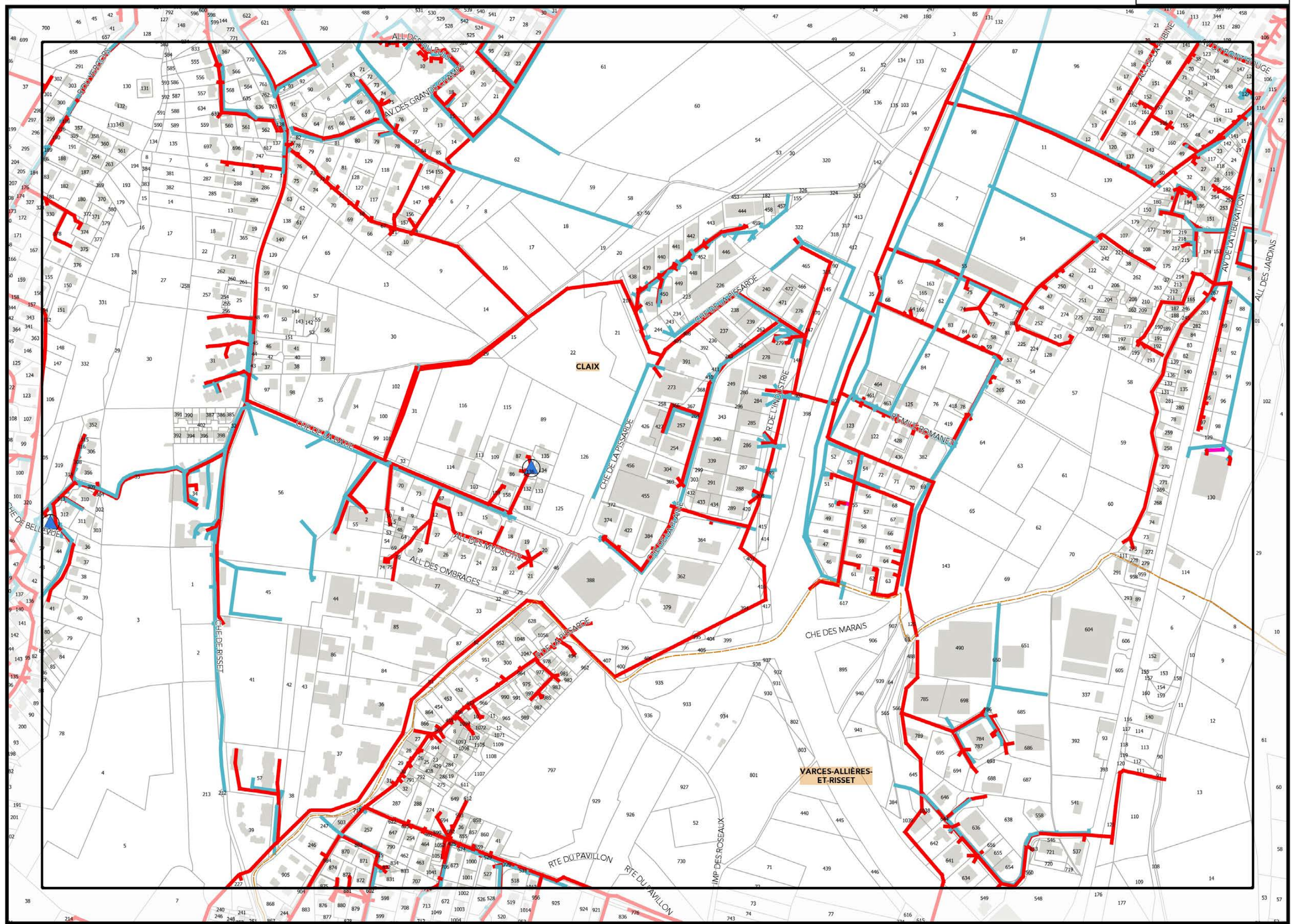
▲F20▲

Légende: se référer aux premières pages de l'atlas

Sources :
 @ DGFIP Cadastre 2016
 @ DREAL Auvergne Rhône-Alpes

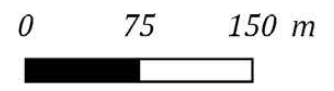
▼E21▼

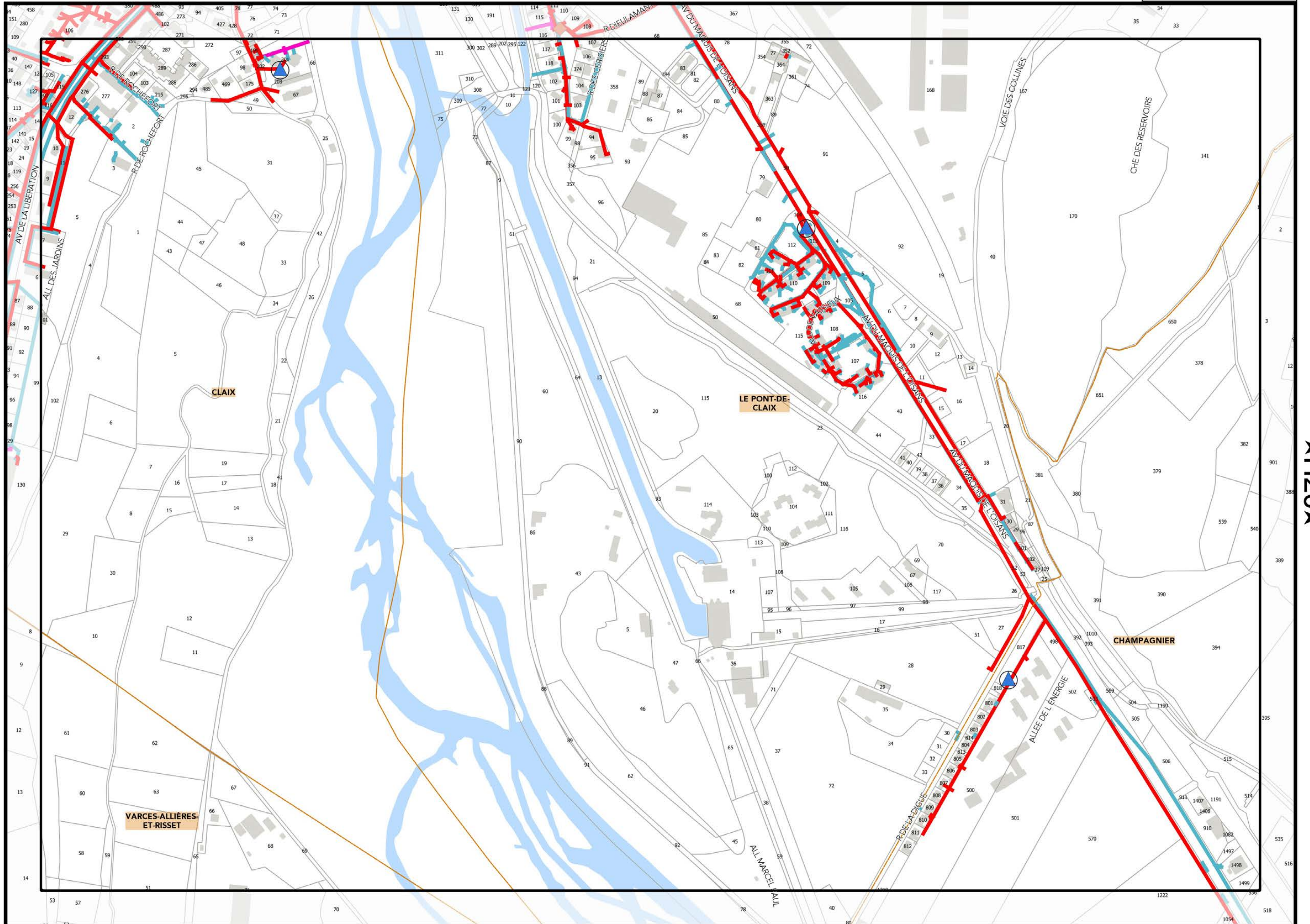




Légende: se référer aux premières pages de l'atlas

Sources :
@ DGFIP Cadastre 2016
@ DREAL Auvergne Rhône-Alpes



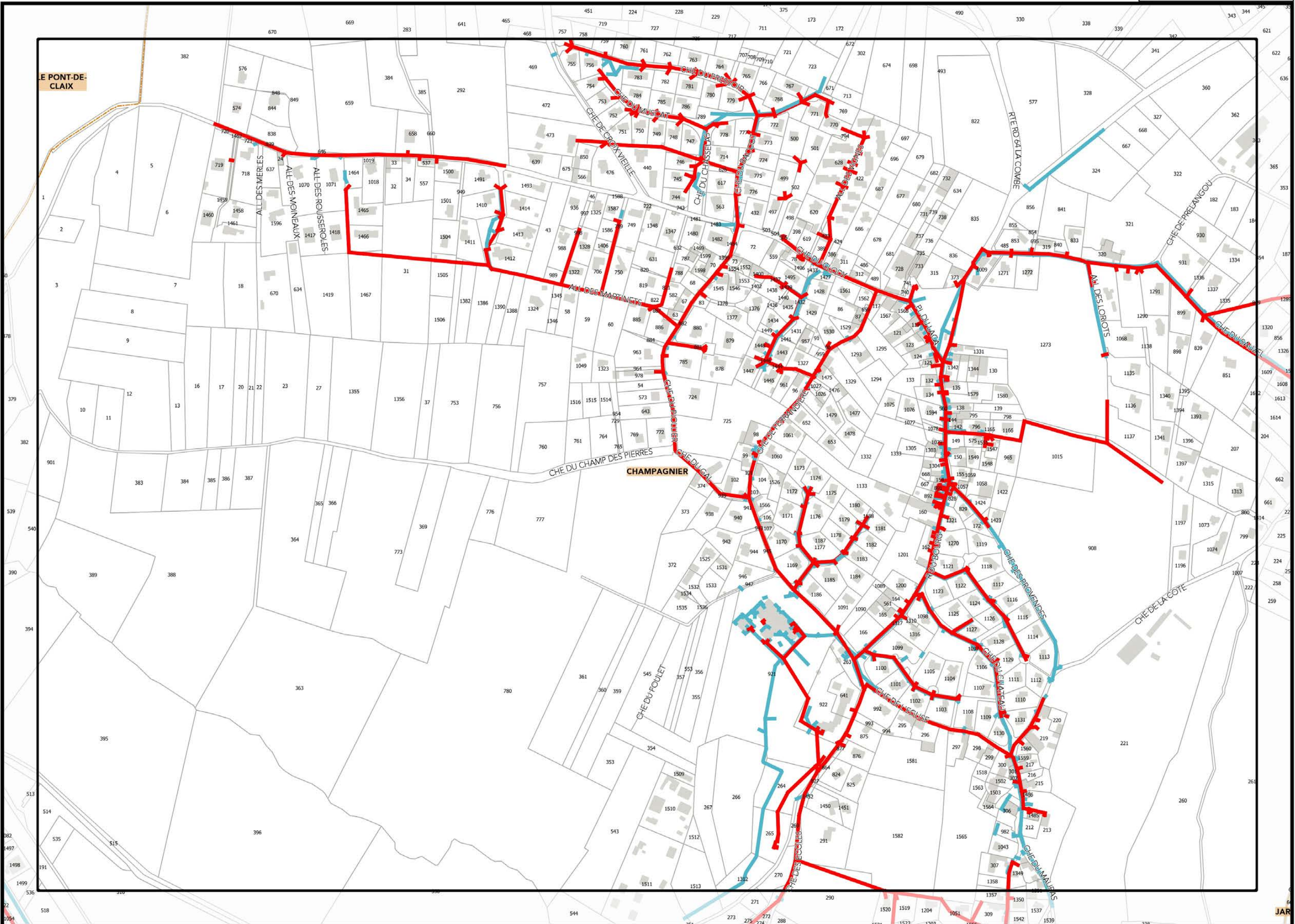


Légende: se référer aux premières pages de l'atlas

Sources :
@ DGFIP Cadastre 2016
@ DREAL Auvergne Rhône-Alpes

0 75 150 m





▲G20▲

▼O21▼

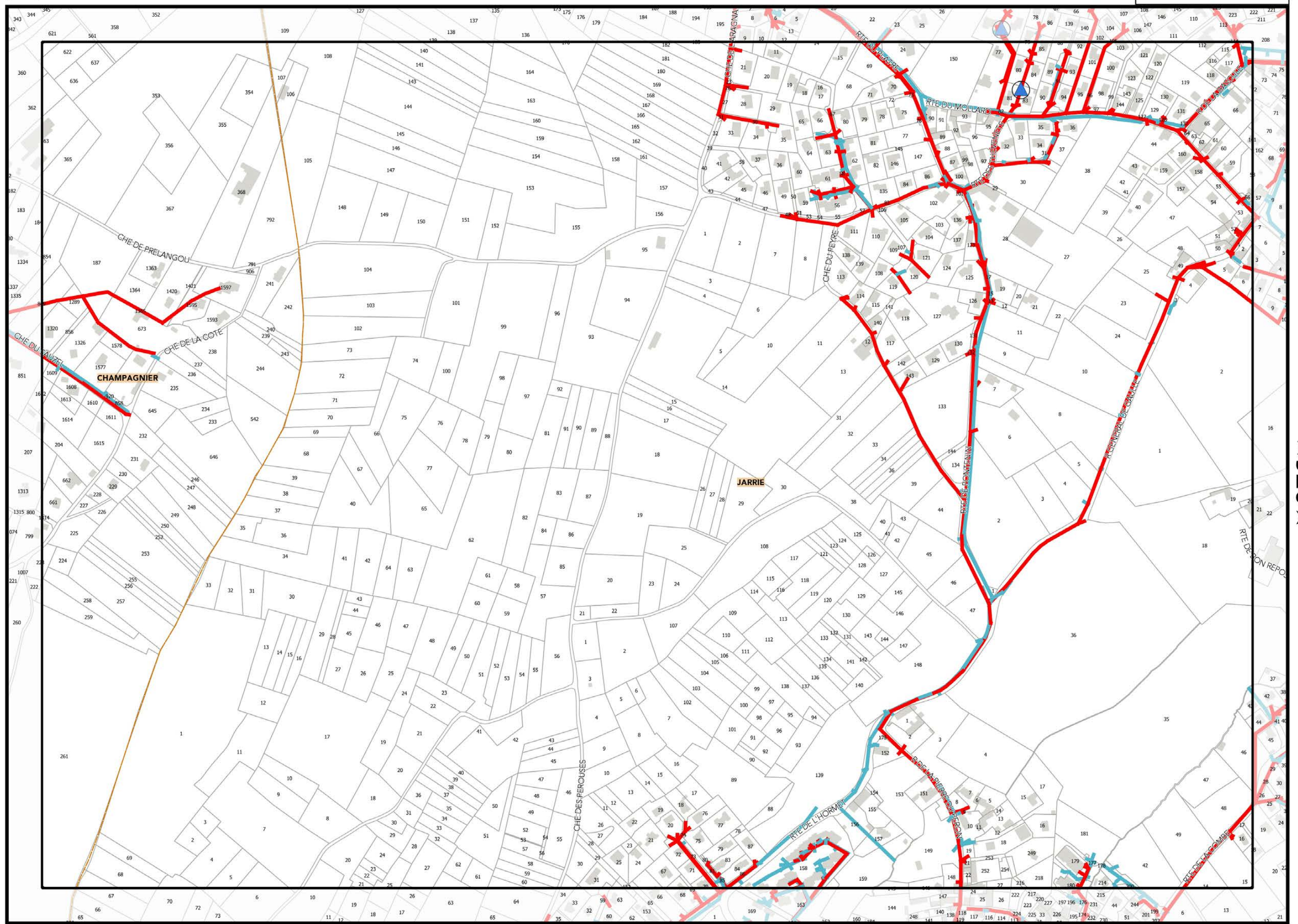
Légende: se référer aux premières pages de l'atlas

Sources :
 @ DGFIP Cadastre 2016
 @ DREAL Auvergne Rhône-Alpes

▼H21▼



JAR



▲ H20 ▲

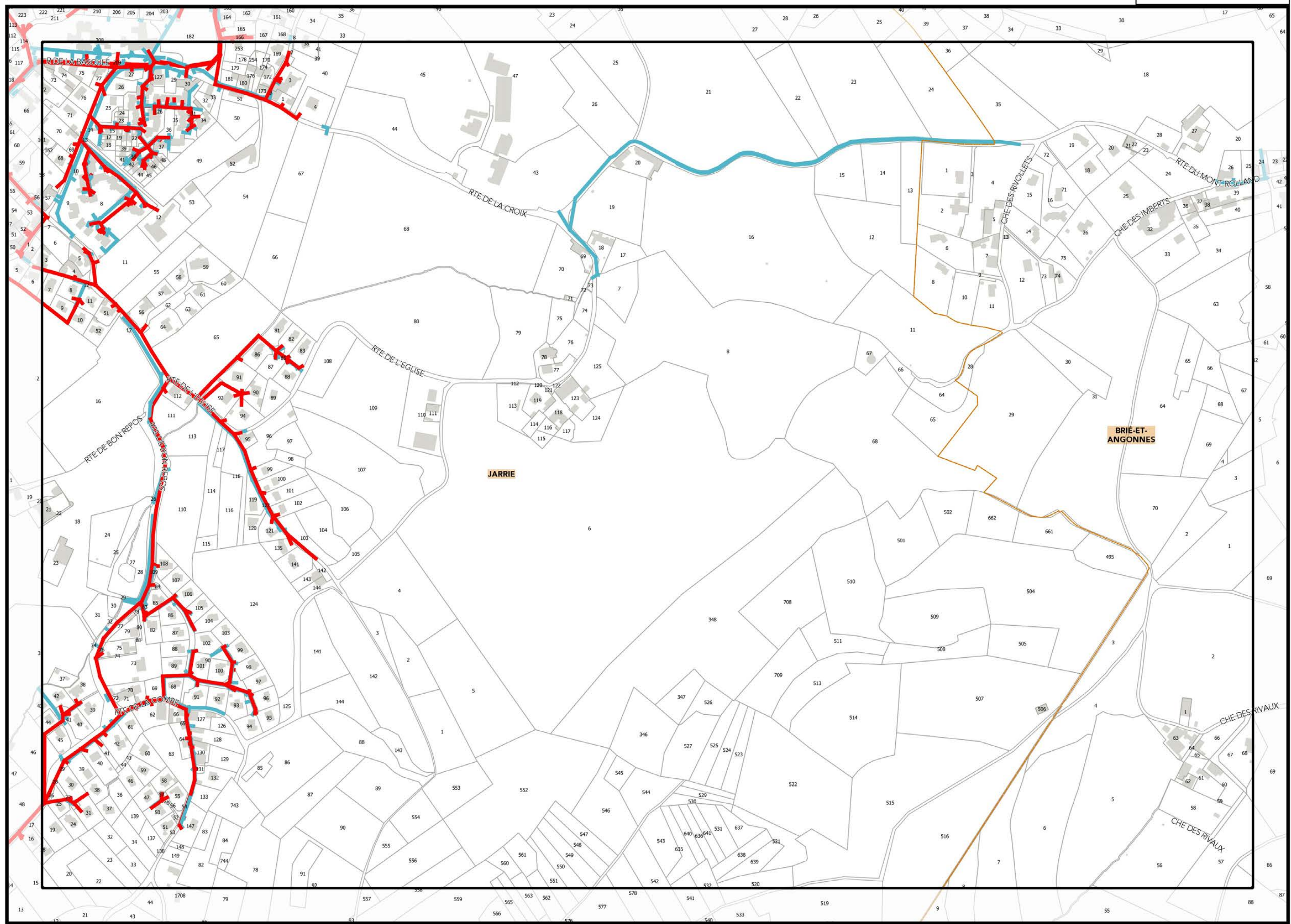
▲ J20 ▼

Sources :
 @ DGFIP Cadastre 2016
 @ DREAL Auvergne Rhône-Alpes

▼ I21 ▼

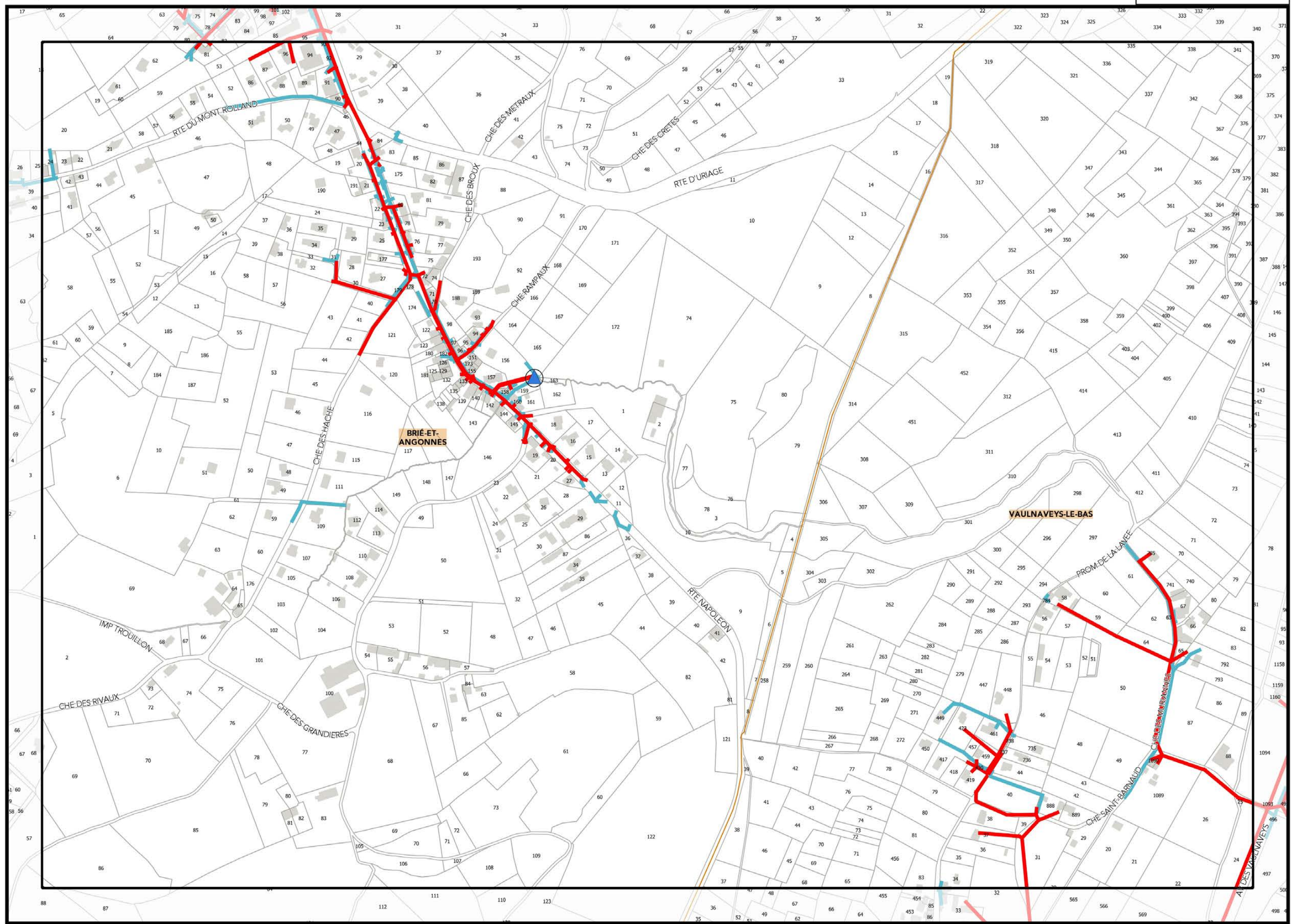


Légende: se référer aux premières pages de l'atlas



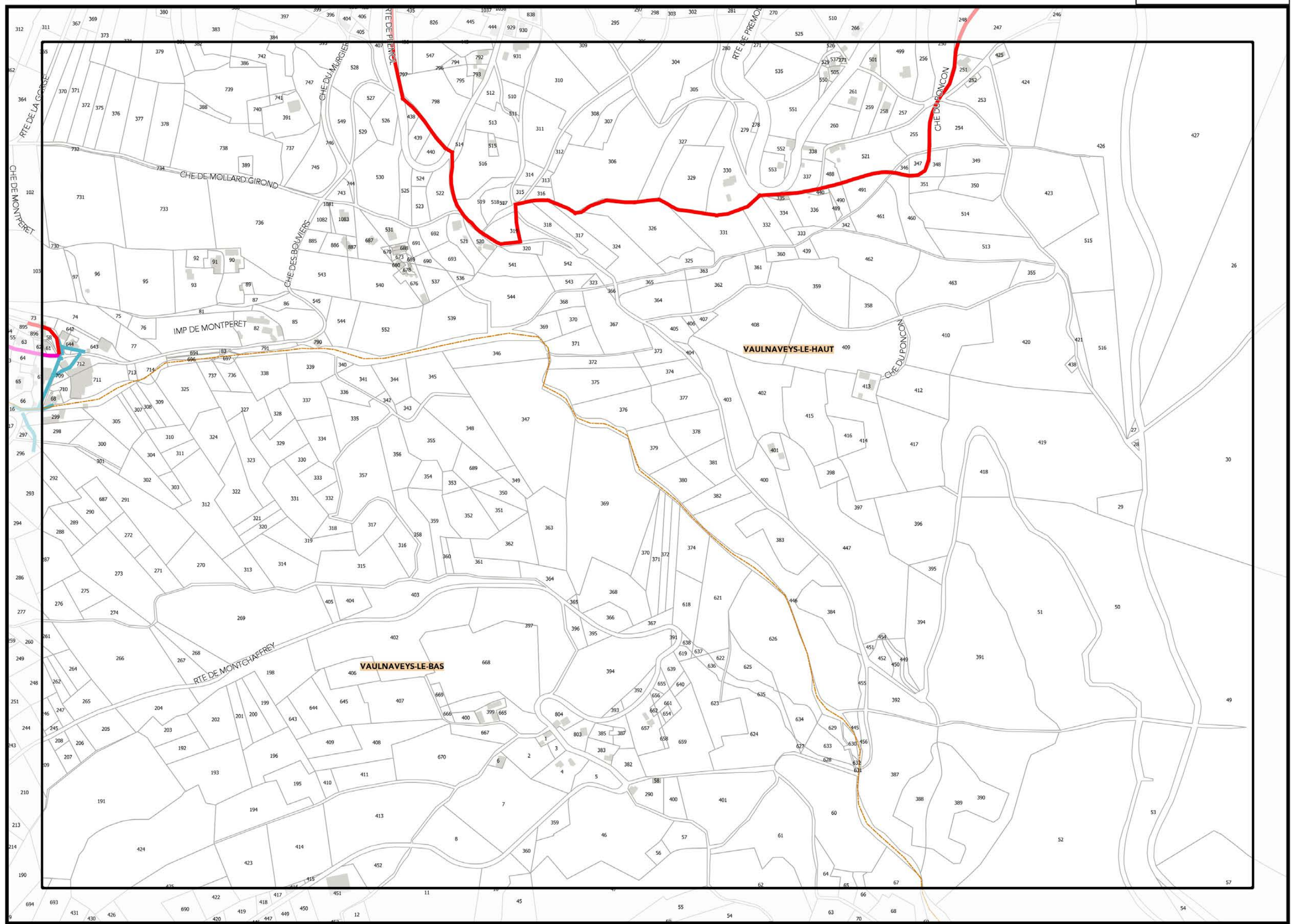
▲ I20 ▲

▲ K20 ▲



▲J20▲

▼L20▼



▲L20▲

▼O20▼

Légende: se référer aux premières pages de l'atlas

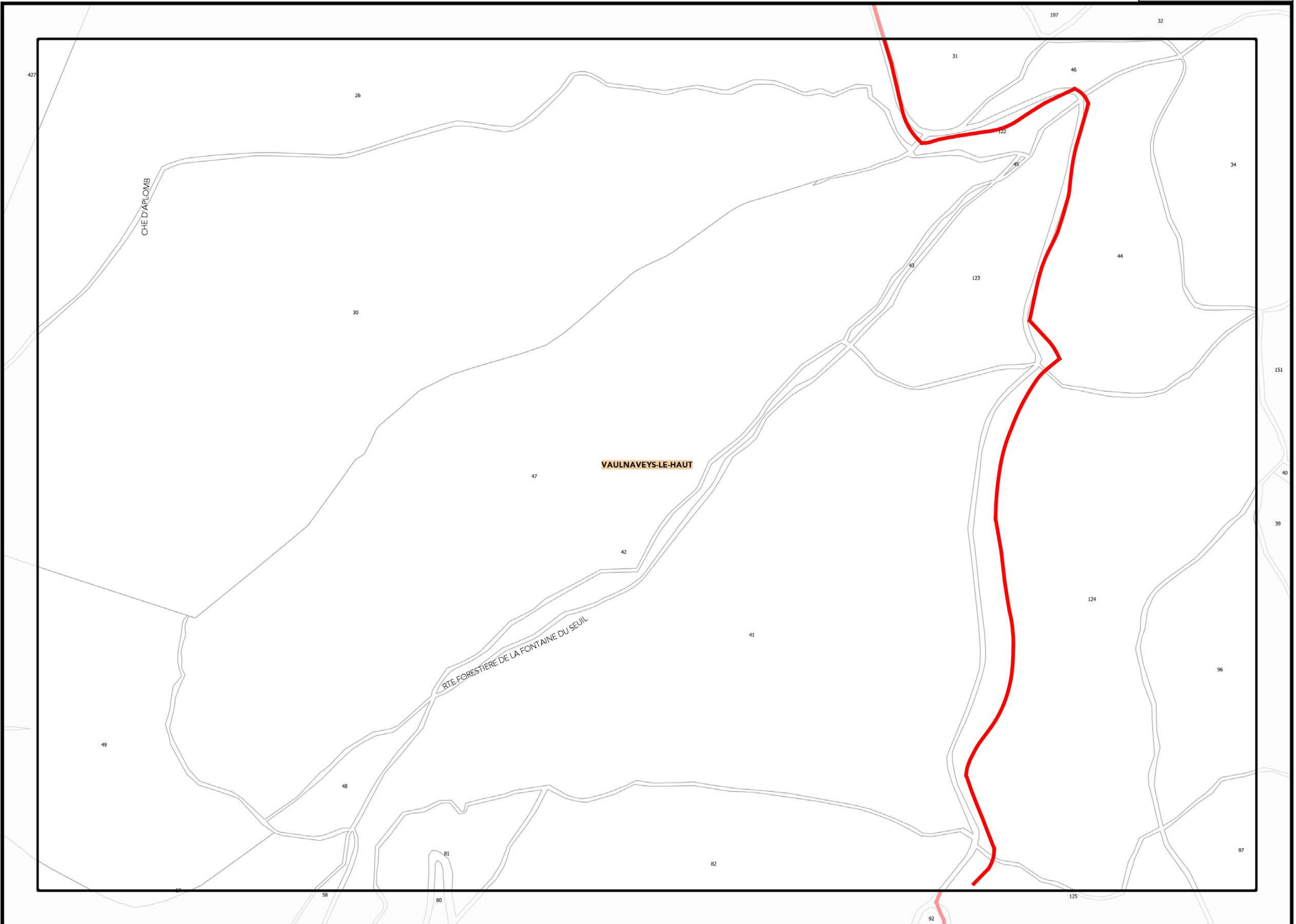
Sources :
@ DGFIP Cadastre 2016
@ DREAL Auvergne Rhône-Alpes

▼M21▼



▲N19▲

Planche n° N20



▲M20▲

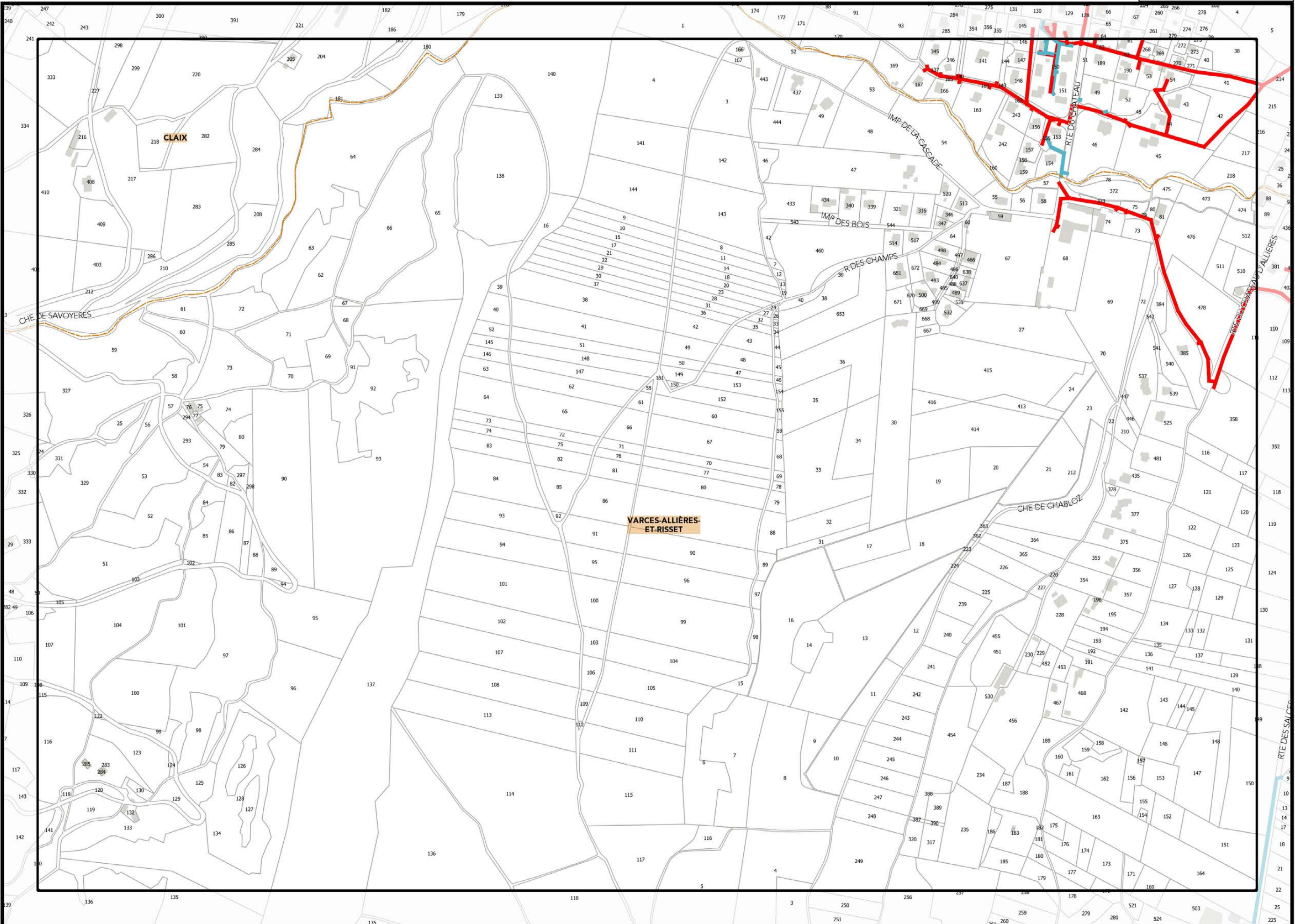
▲O20▲

Légende: se référer aux premières pages de l'atlas

Sources :
@ DGFIP Cadastre 2016
@ DREAL Auvergne Rhône-Alpes

▼N21▼





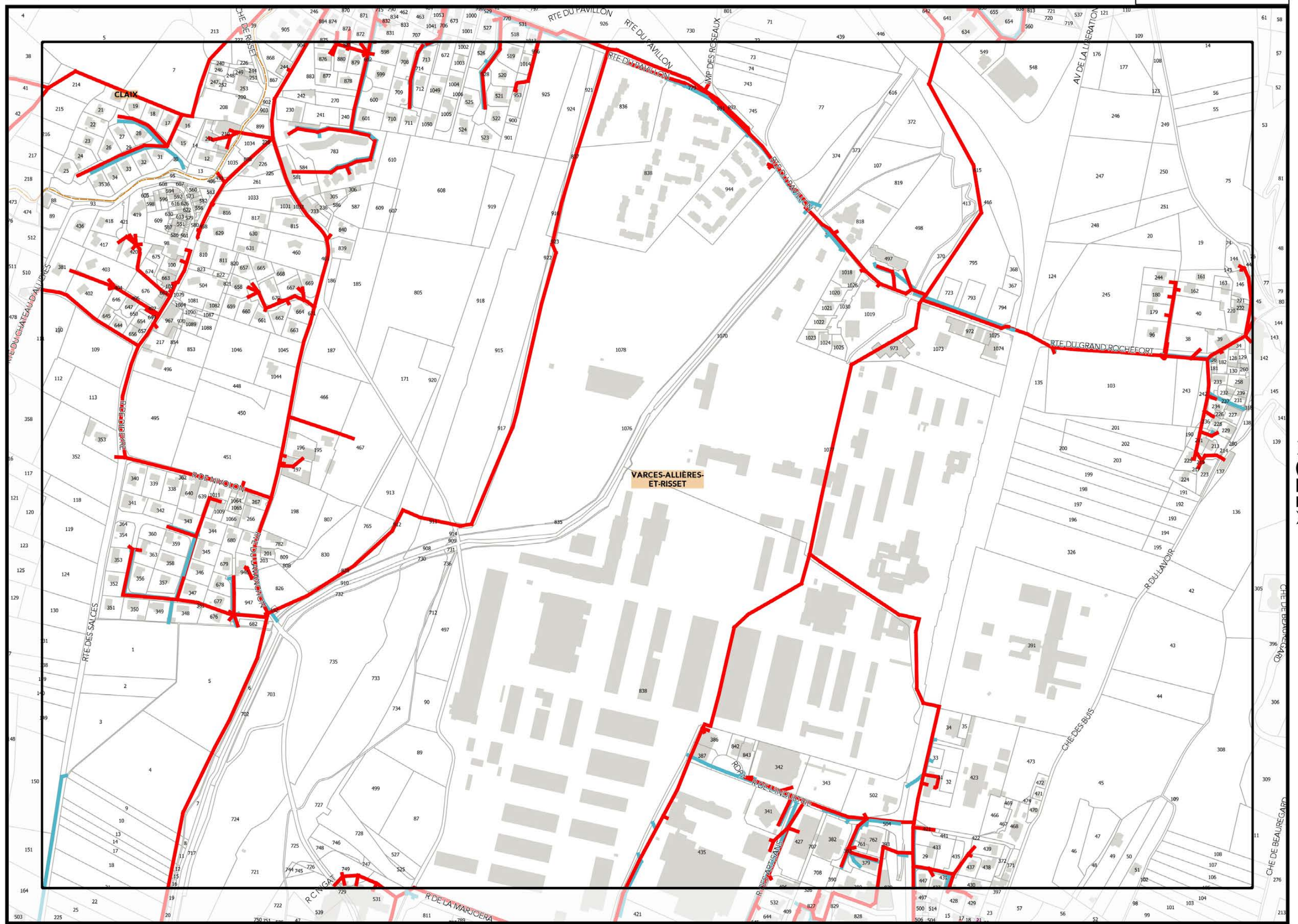
▲ D21 ▲

▲ F21 ▲

Légende: se référer aux premières pages de l'atlas

Sources :
 @ DGFIP Cadastre 2016
 @ DREAL Auvergne Rhône-Alpes





▲ E21 ▲

▲ G21 ▲

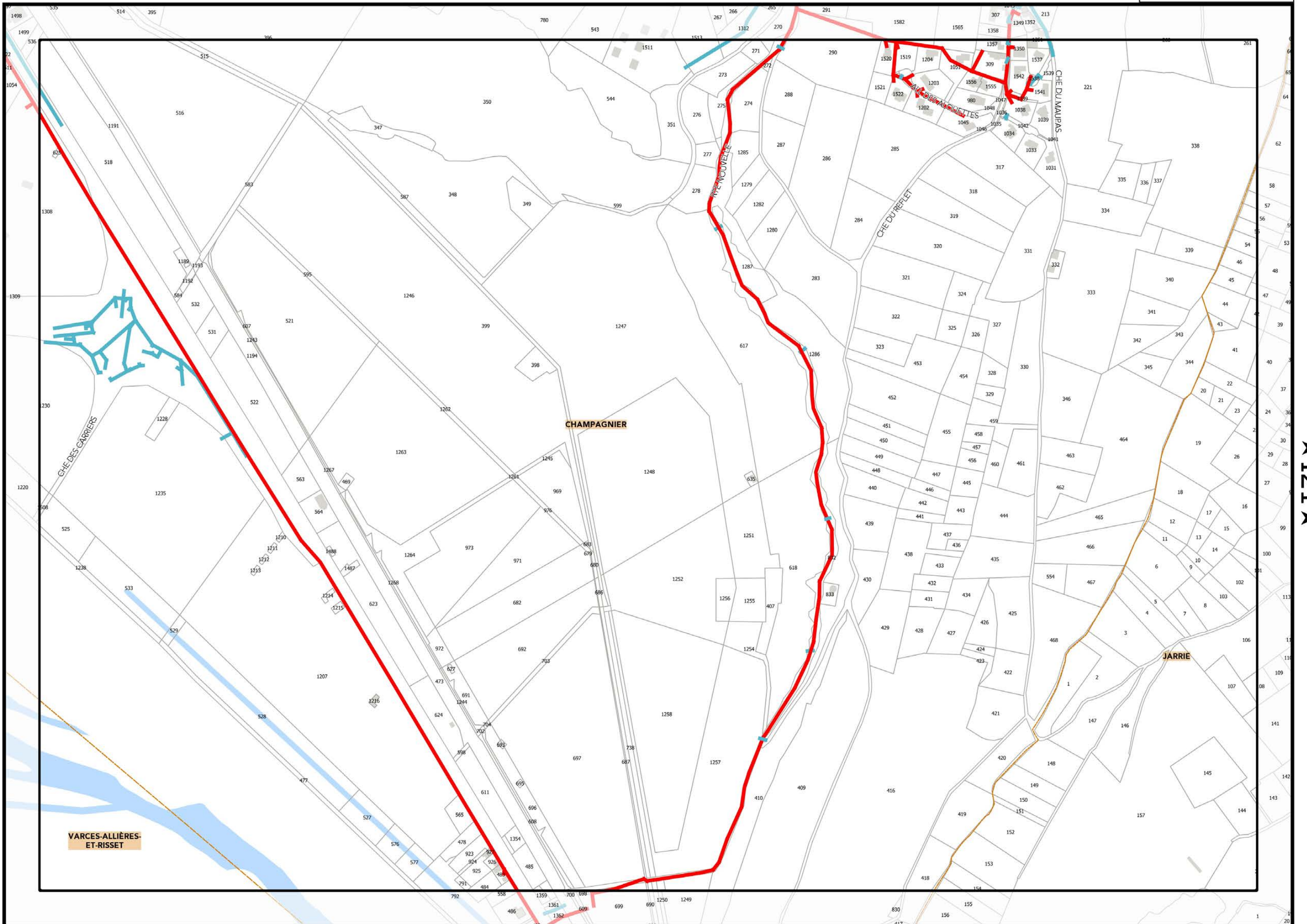
Légende: se référer aux premières pages de l'atlas

Sources :
 @ DGFIP Cadastre 2016
 @ DREAL Auvergne Rhône-Alpes



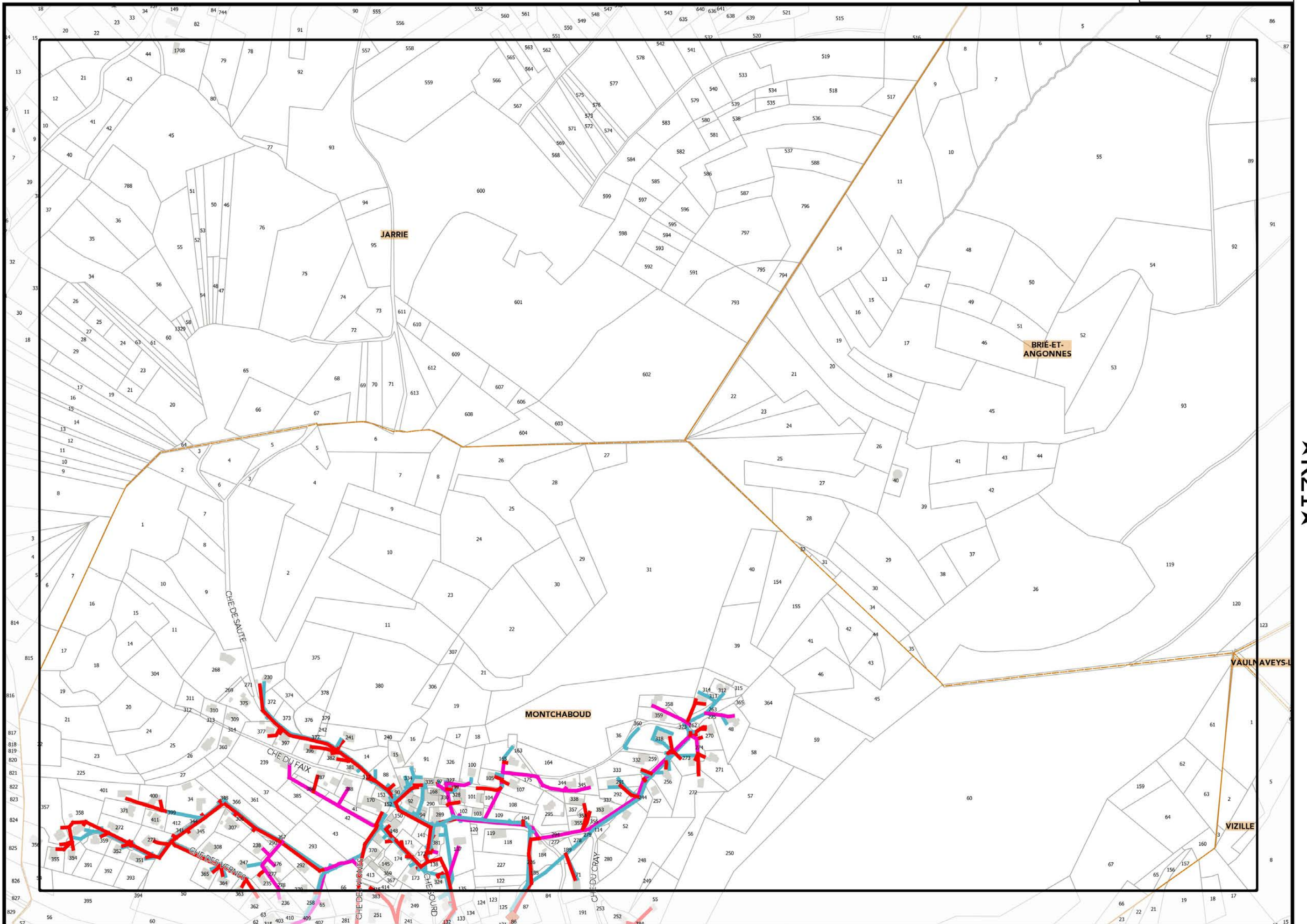
▲G21▲

▲I21▲



Légende: se référer aux premières pages de l'atlas

Sources :
 @ DGFIP Cadastre 2016
 @ DREAL Auvergne Rhône-Alpes

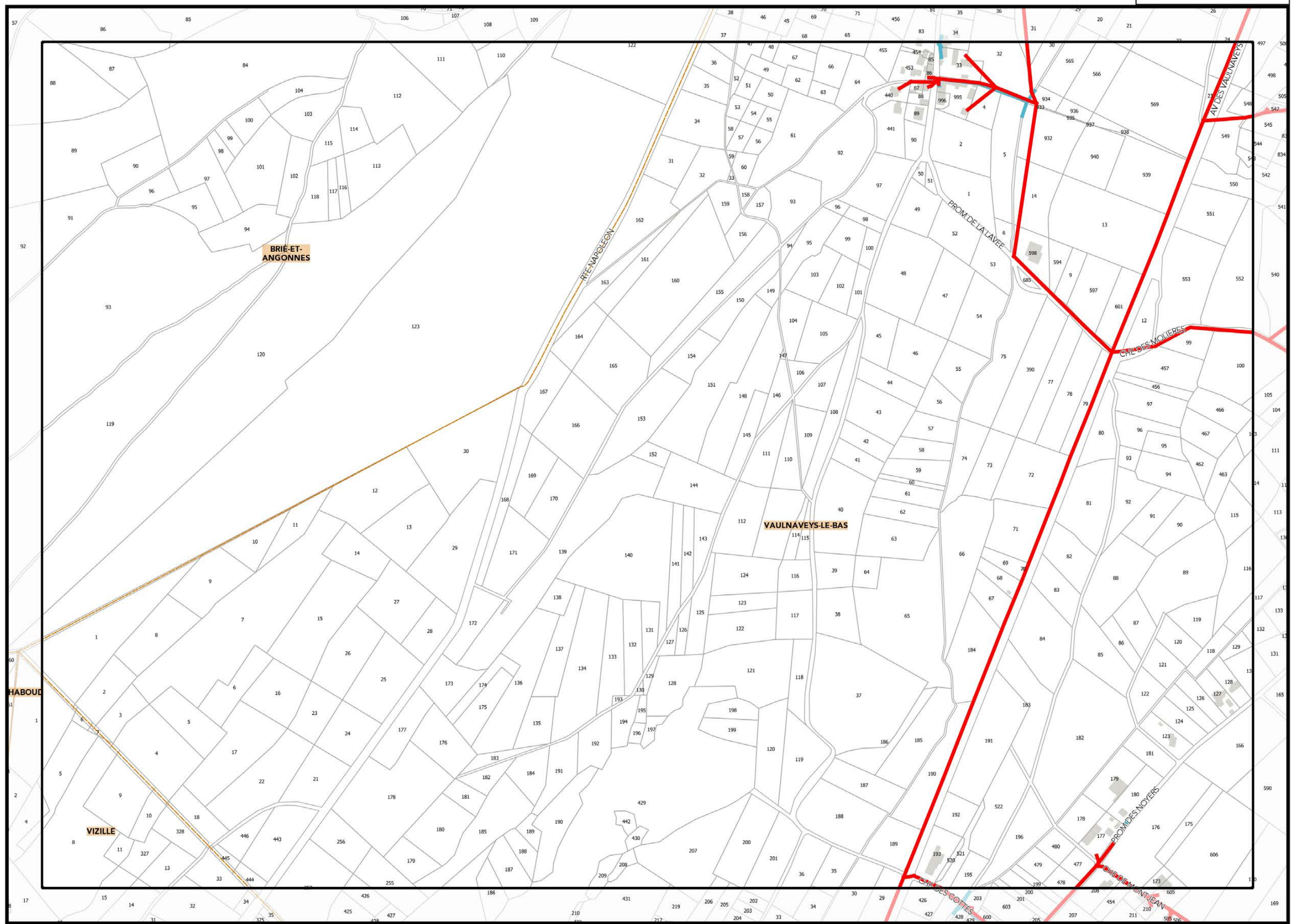


Légende: se référer aux premières pages de l'atlas

Sources :
@ DGFIP Cadastre 2016
@ DREAL Auvergne Rhône-Alpes

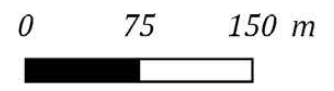
0 75 150 m

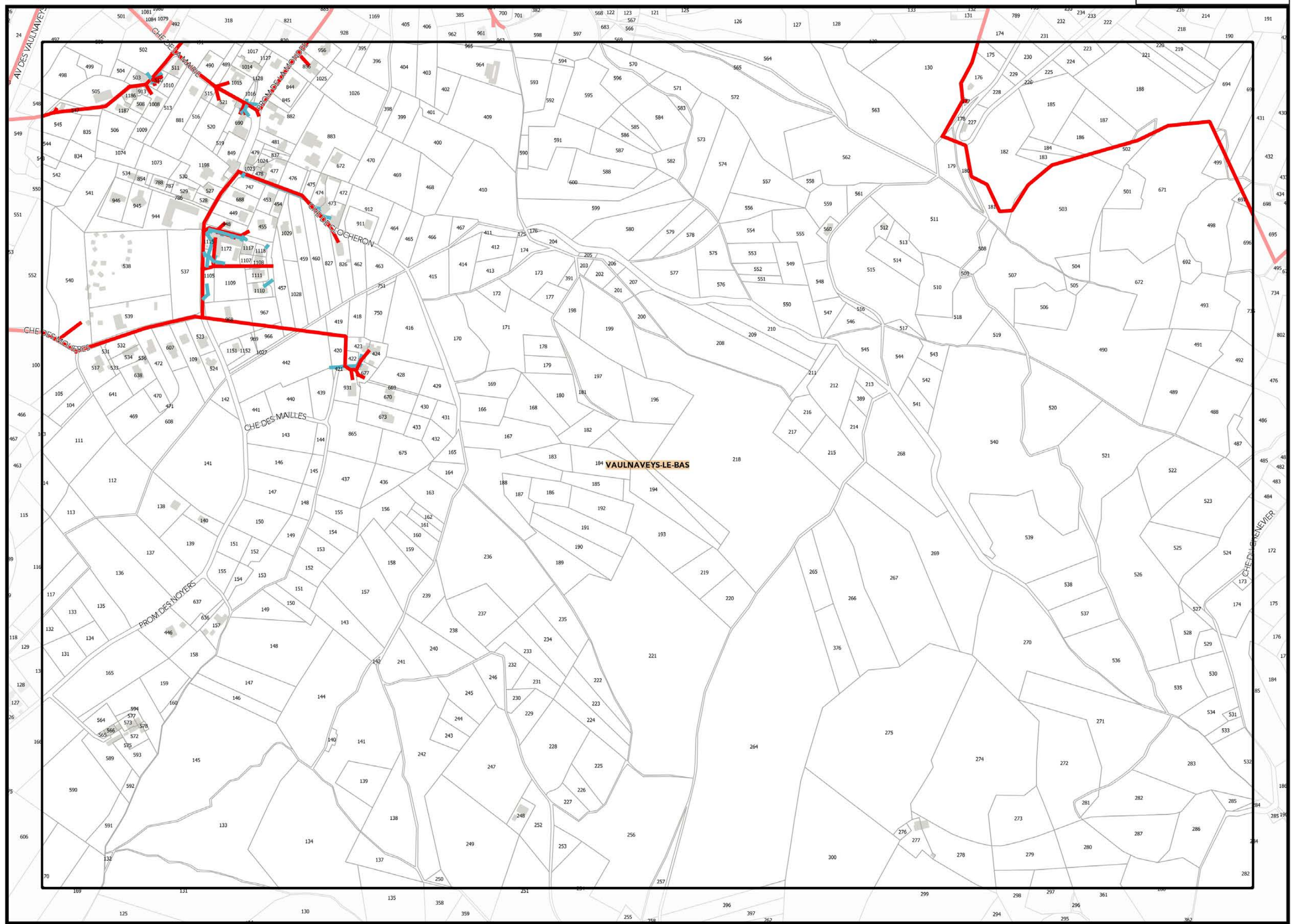




Légende: se référer aux premières pages de l'atlas

Sources :
@ DGFIP Cadastre 2016
@ DREAL Auvergne Rhône-Alpes





▲ K21 ▲

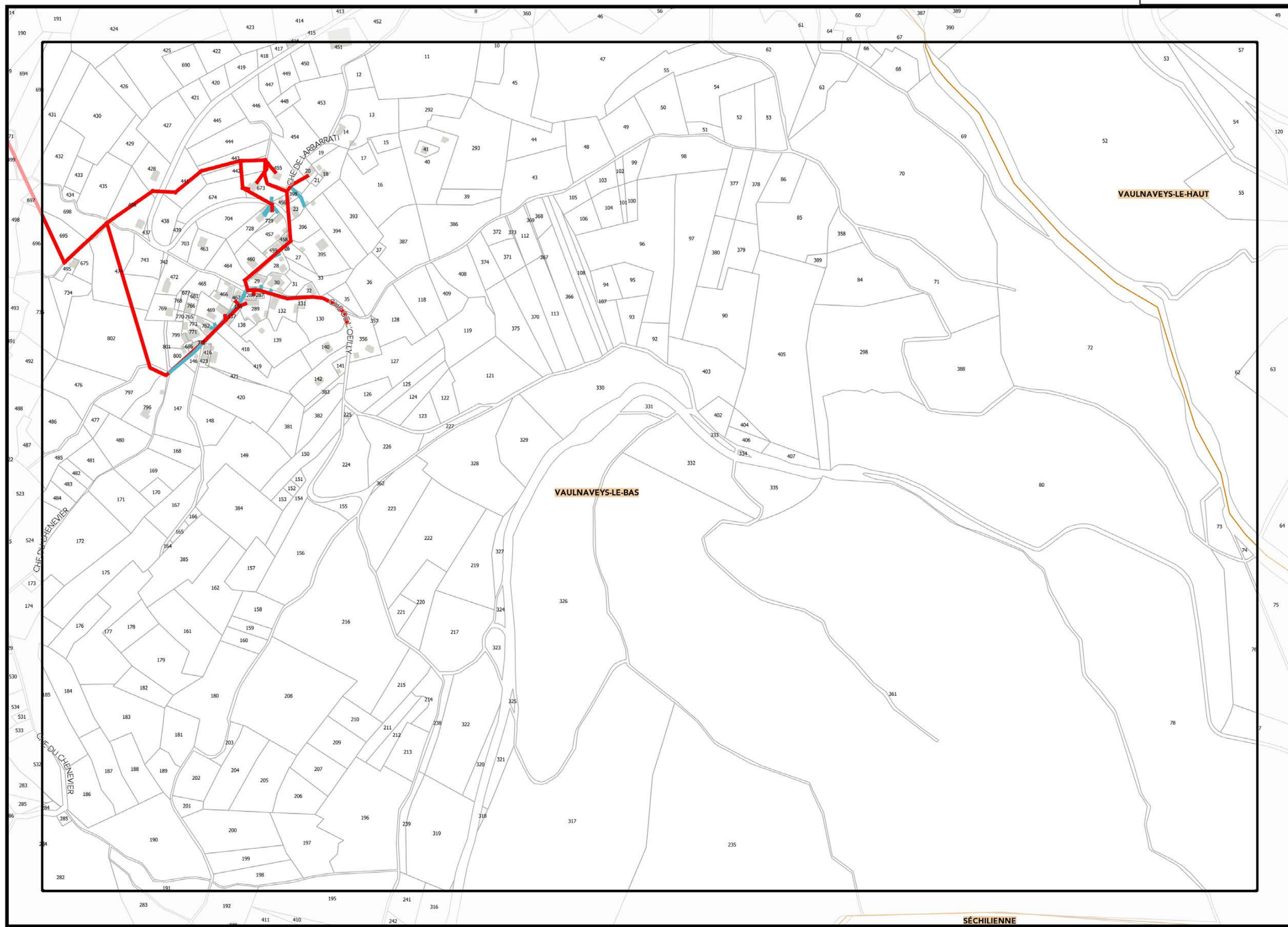
▲ M21 ▲

Sources :
 @ DGFIP Cadastre 2016
 @ DREAL Auvergne Rhône-Alpes

▼ L22 ▼



Légende: se référer aux premières pages de l'atlas



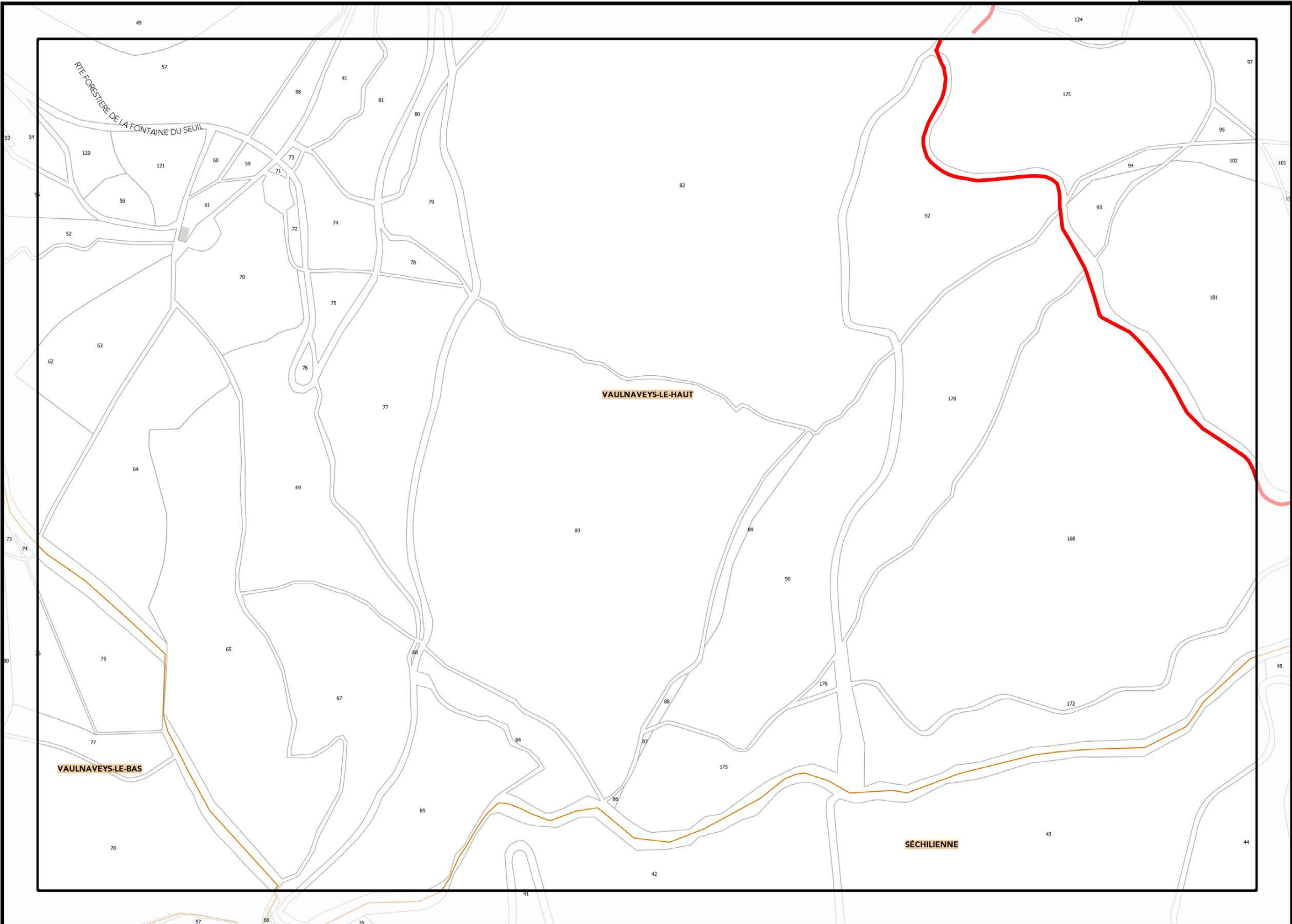
M21

M21

Légende: se référer aux premières pages de l'atlas

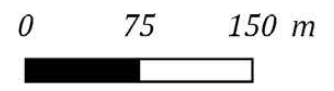
Sources :
 @ DGFIP Cadastre 2016
 @ DREAL Auvergne Rhône-Alpes

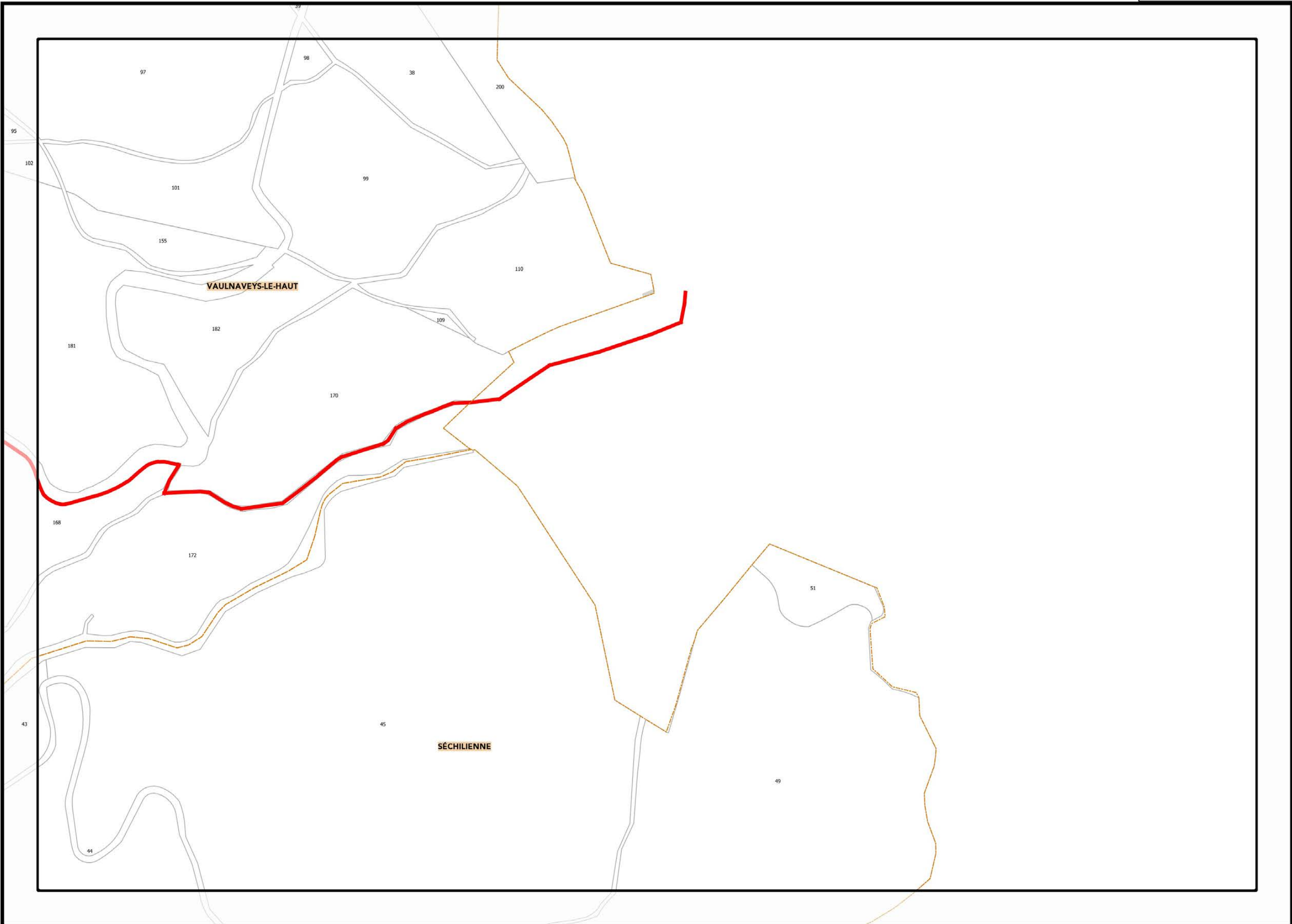




Légende: se référer aux premières pages de l'atlas

Sources :
@ DGFIP Cadastre 2016
@ DREAL Auvergne Rhône-Alpes



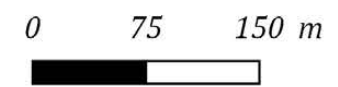


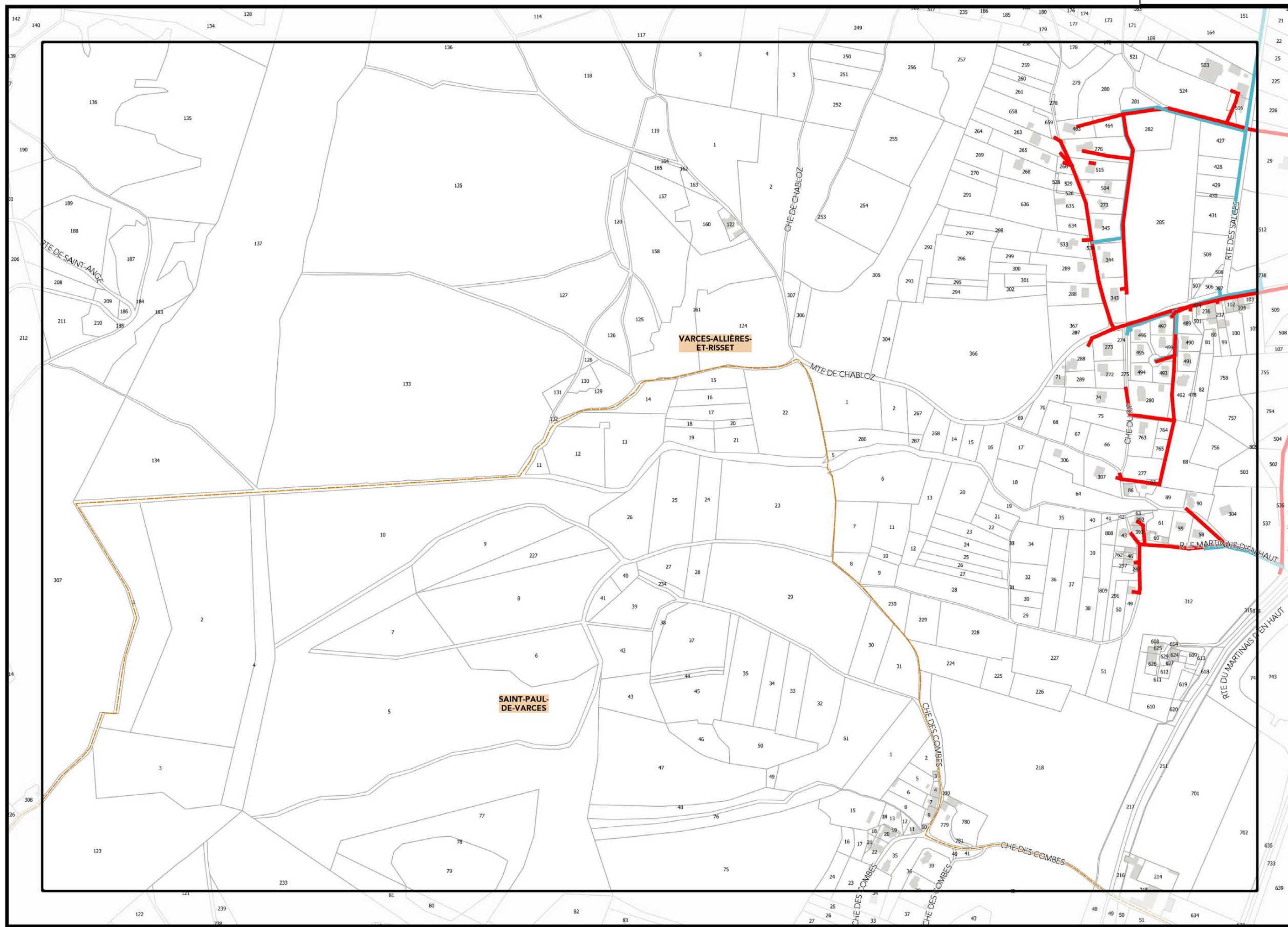
▲N21▲

▼O22▼

Légende: se référer aux premières pages de l'atlas

Sources :
 @ DGFIP Cadastre 2016
 @ DREAL Auvergne Rhône-Alpes





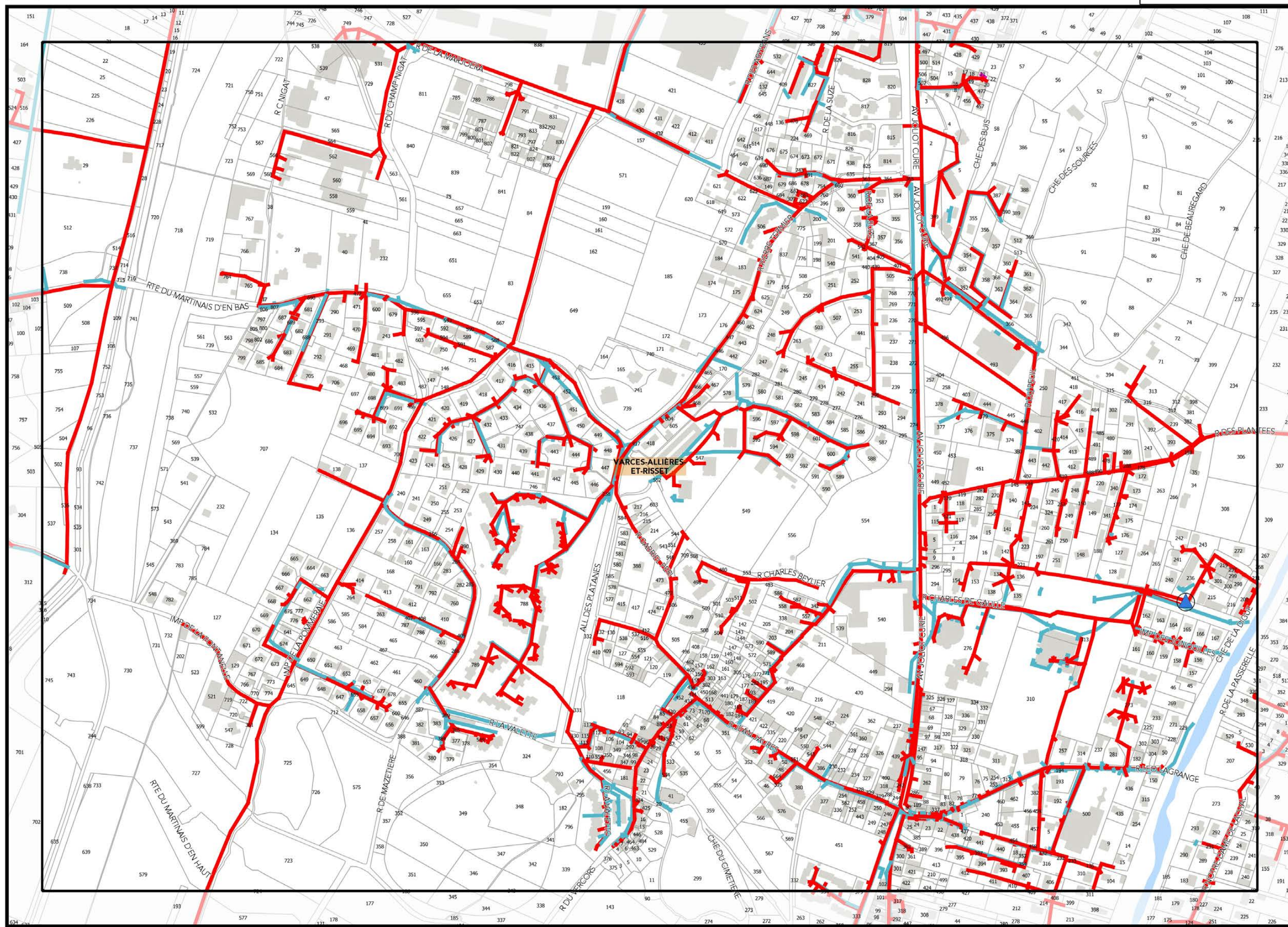
▲D22▲

▲F22▲

Légende: se référer aux premières pages de l'atlas

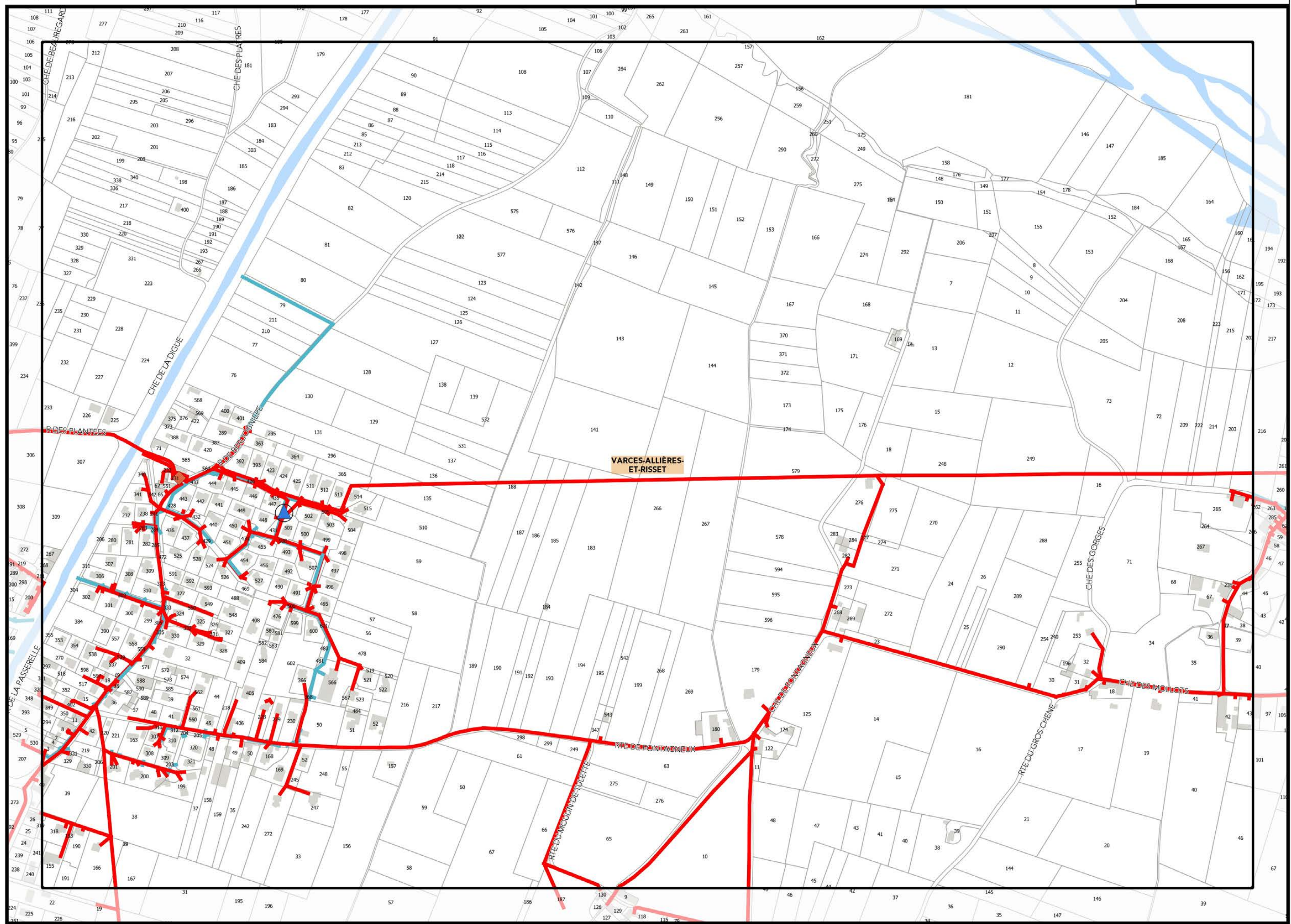
Sources :
@ DGFIP Cadastre 2016
@ DREAL Auvergne Rhône-Alpes





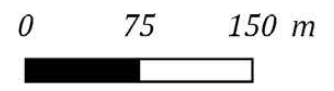
▲ E22 ▲

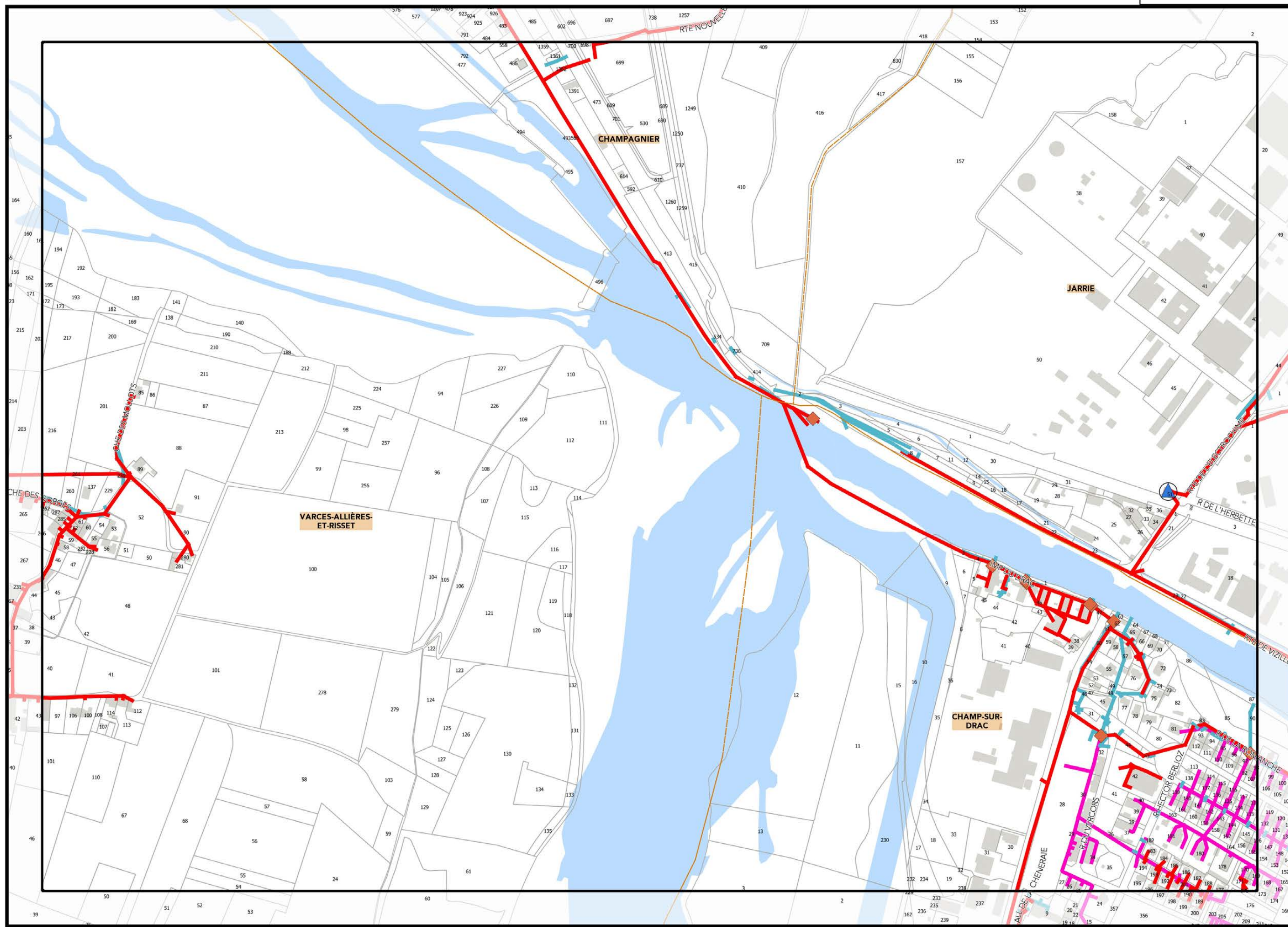
▲ G22 ▲



Légende: se référer aux premières pages de l'atlas

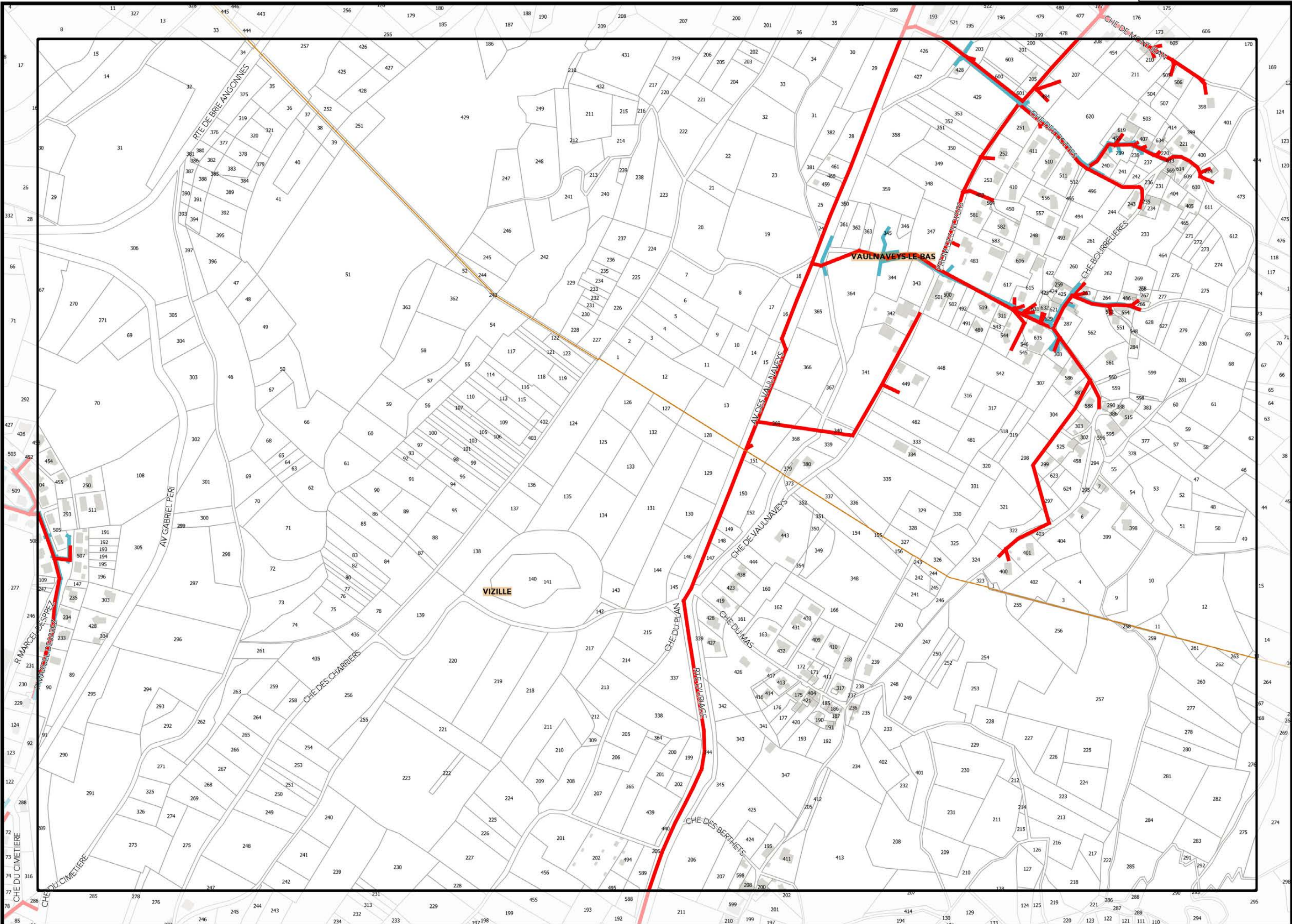
Sources :
@ DGFIP Cadastre 2016
@ DREAL Auvergne Rhône-Alpes





Légende: se référer aux premières pages de l'atlas

Sources :
@ DGFIP Cadastre 2016
@ DREAL Auvergne Rhône-Alpes



▲J22▲

▲L22▲

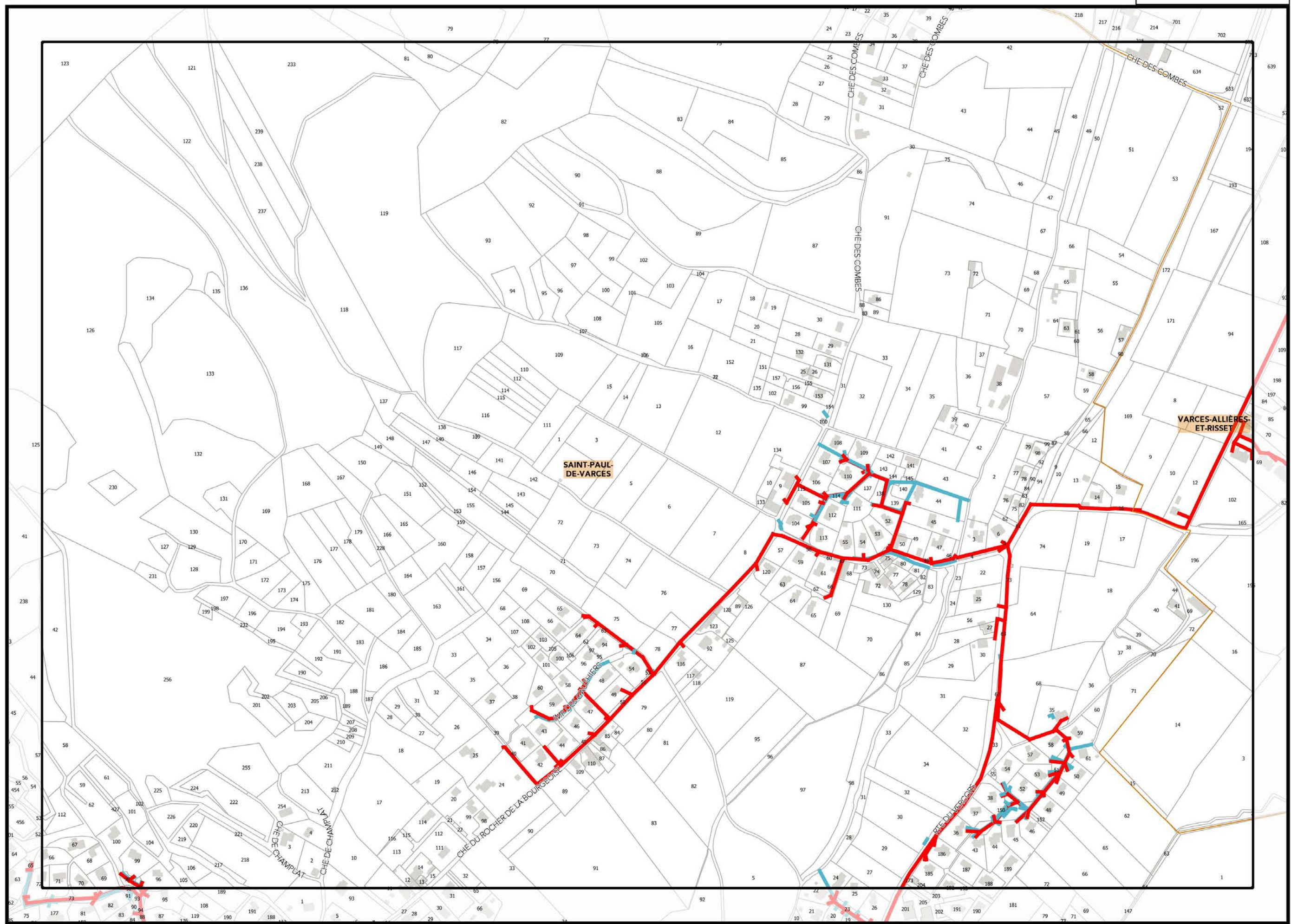
Légende: se référer aux premières pages de l'atlas

Sources :
@ DGFIP Cadastre 2016
@ DREAL Auvergne Rhône-Alpes



Légende: se référer aux premières pages de l'atlas

Sources :
@ DGFIP Cadastre 2016
@ DREAL Auvergne Rhône-Alpes

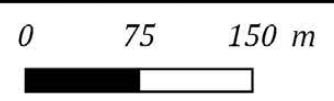


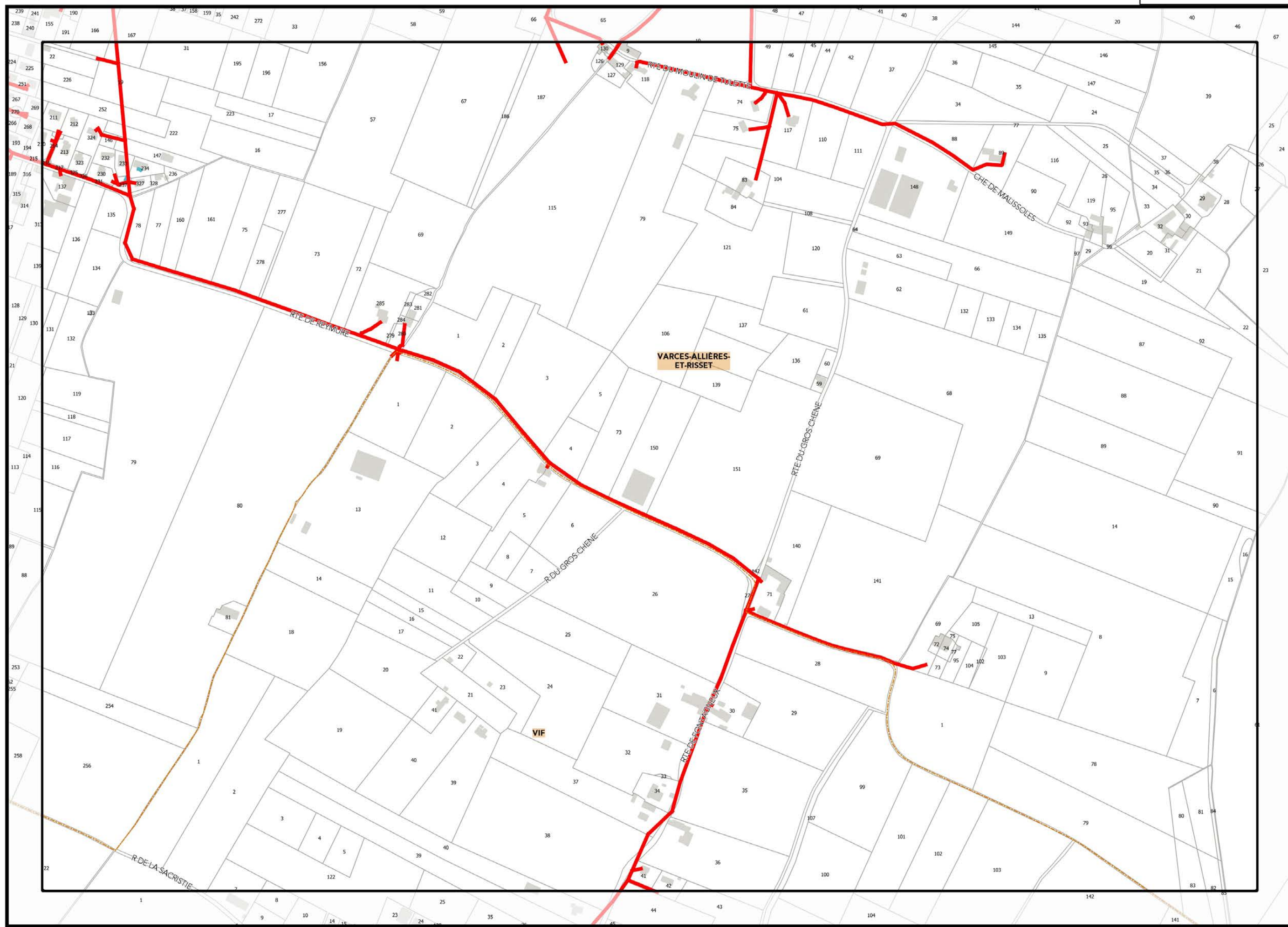
▲ D23 ▲

▲ F23 ▲

Légende: se référer aux premières pages de l'atlas

Sources :
@ DGFIP Cadastre 2016
@ DREAL Auvergne Rhône-Alpes





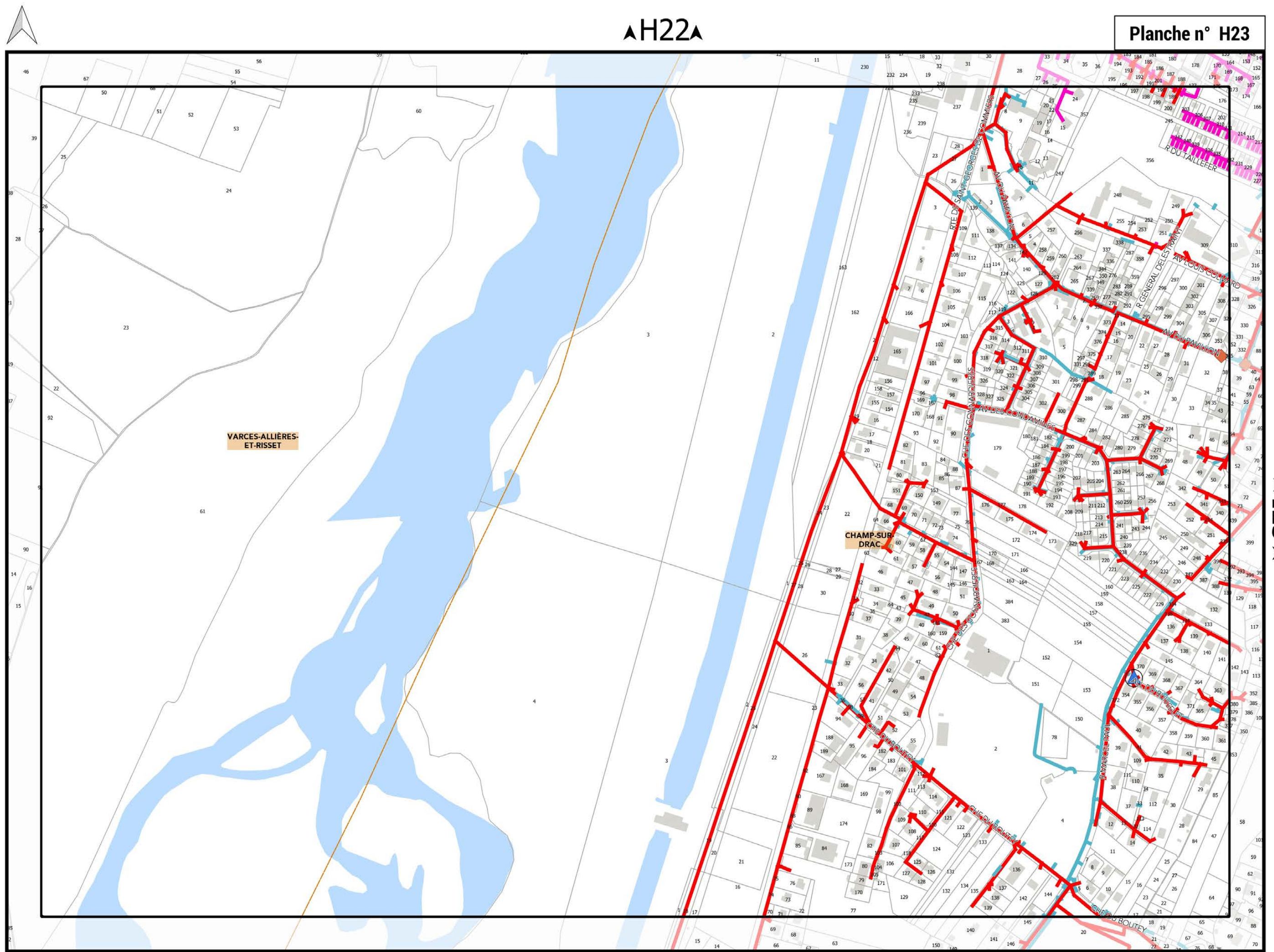
▲F23▲

▲H23▲

Légende: se référer aux premières pages de l'atlas

Sources :
@ DGFIP Cadastre 2016
@ DREAL Auvergne Rhône-Alpes

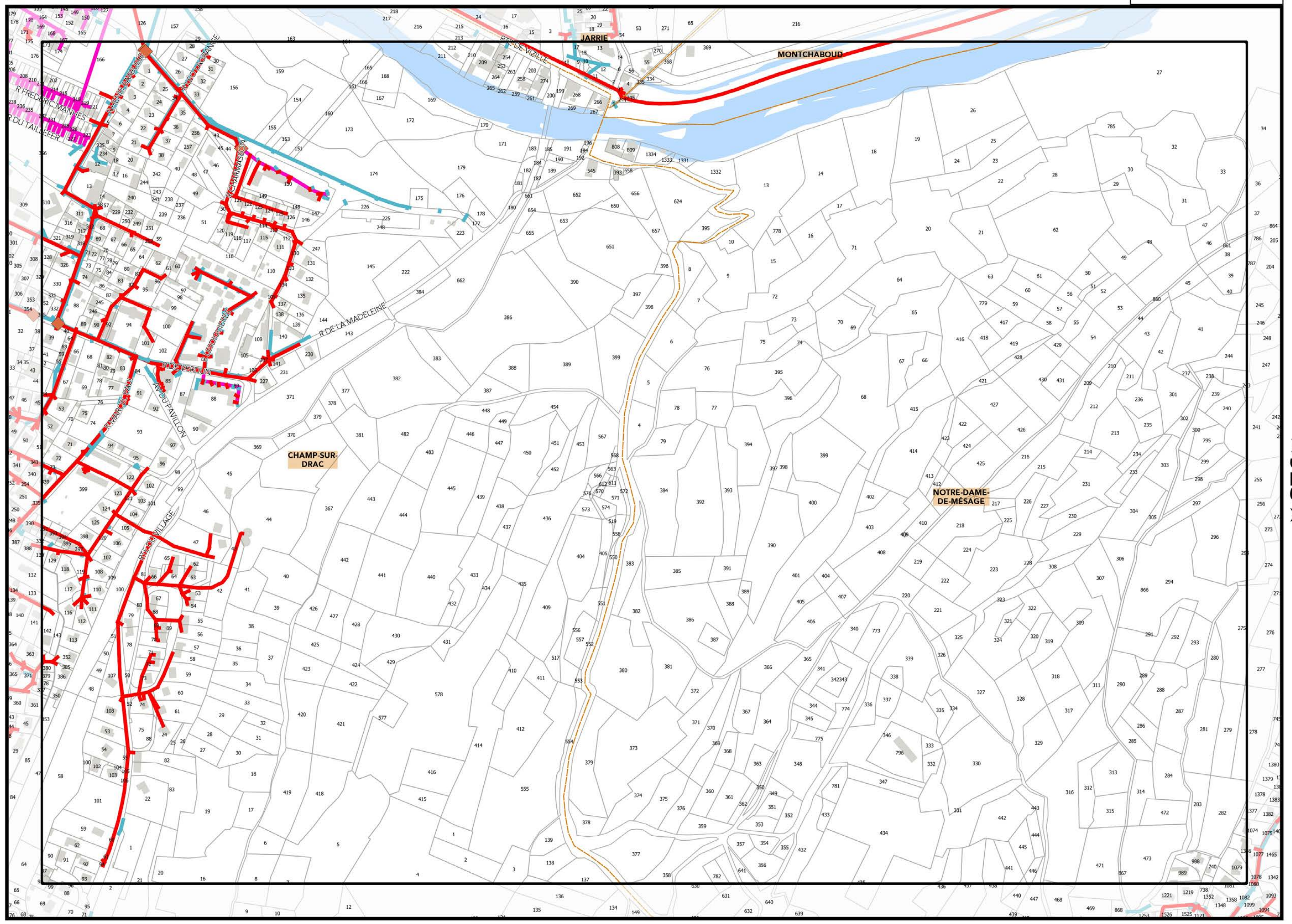


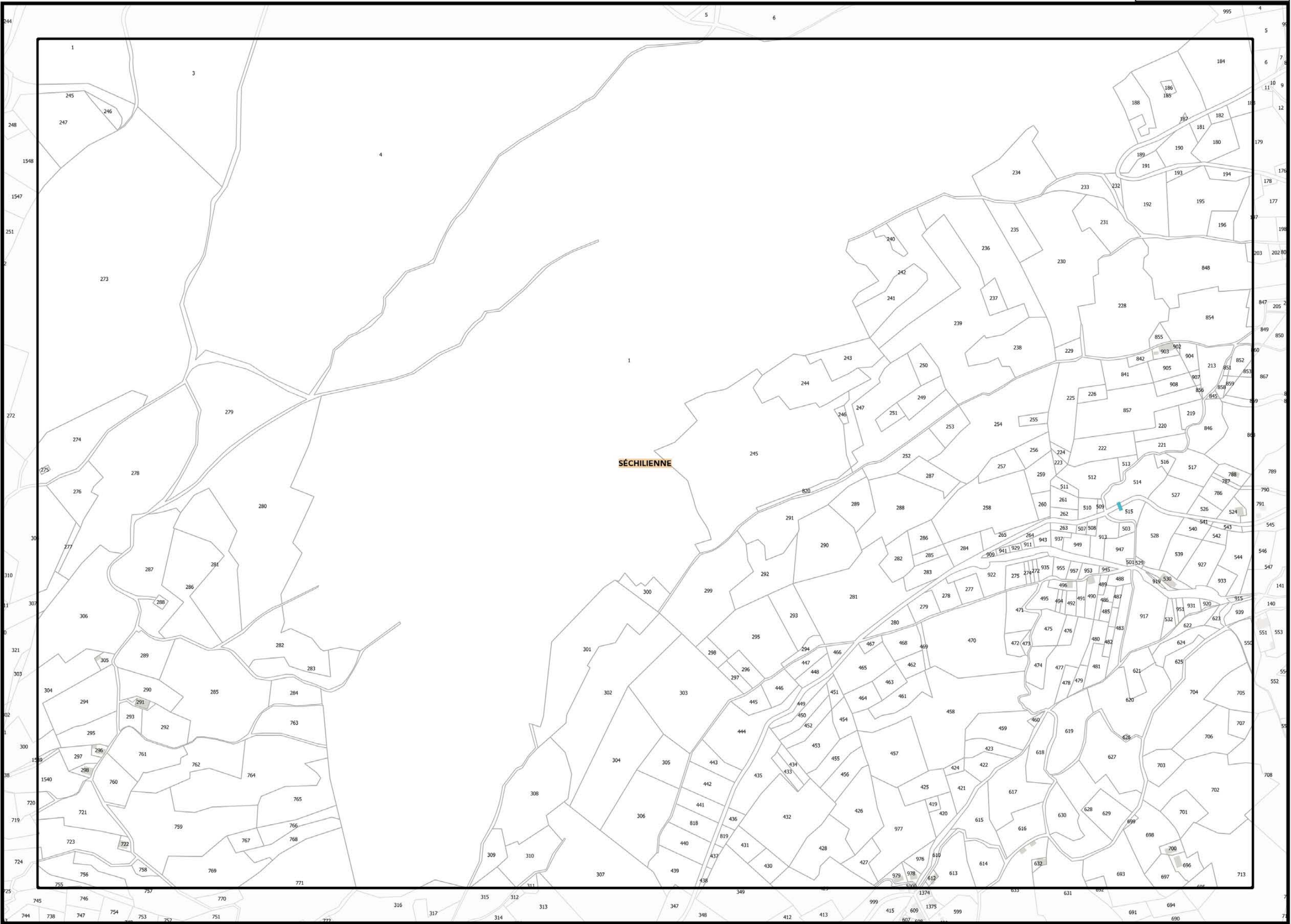


Légende: se référer aux premières pages de l'atlas

Sources :
@ DGFIP Cadastre 2016
@ DREAL Auvergne Rhône-Alpes







L23

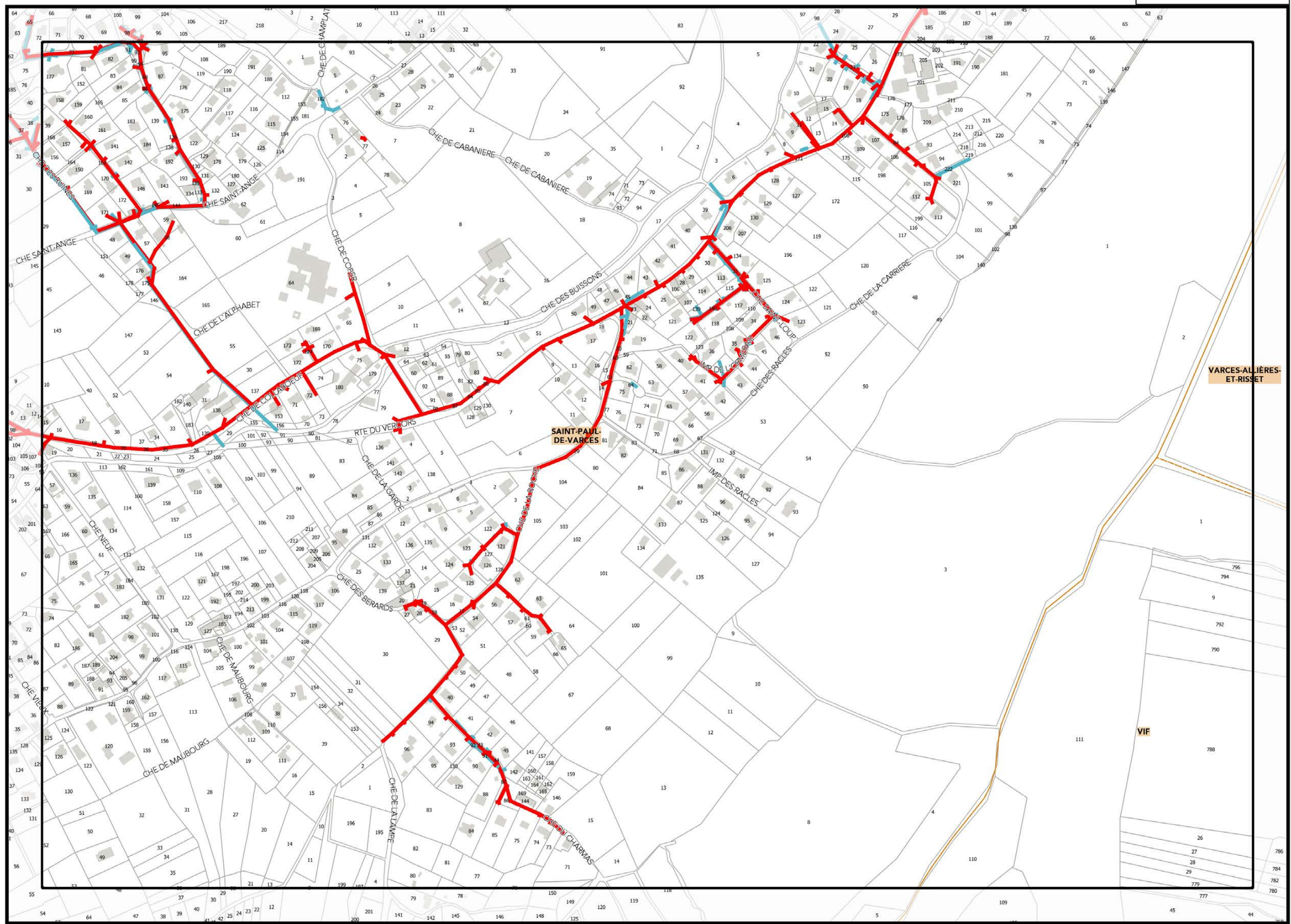
N23

Sources :
 @ DGFIP Cadastre 2016
 @ DREAL Auvergne Rhône-Alpes

M24



Légende: se référer aux premières pages de l'atlas



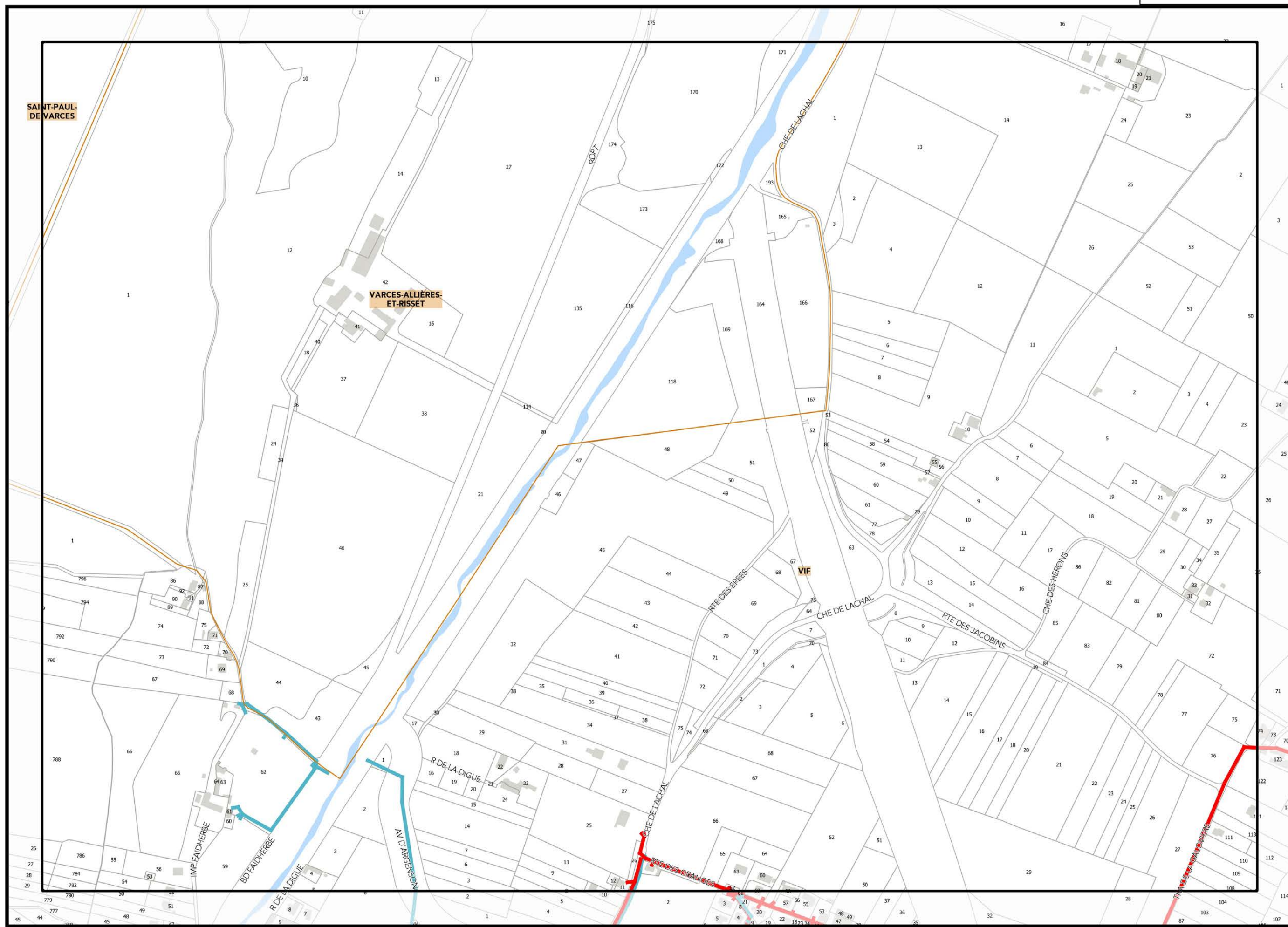
▲ D24 ▲

▲ F24 ▲

Légende: se référer aux premières pages de l'atlas

Sources :
@ DGFIP Cadastre 2016
@ DREAL Auvergne Rhône-Alpes

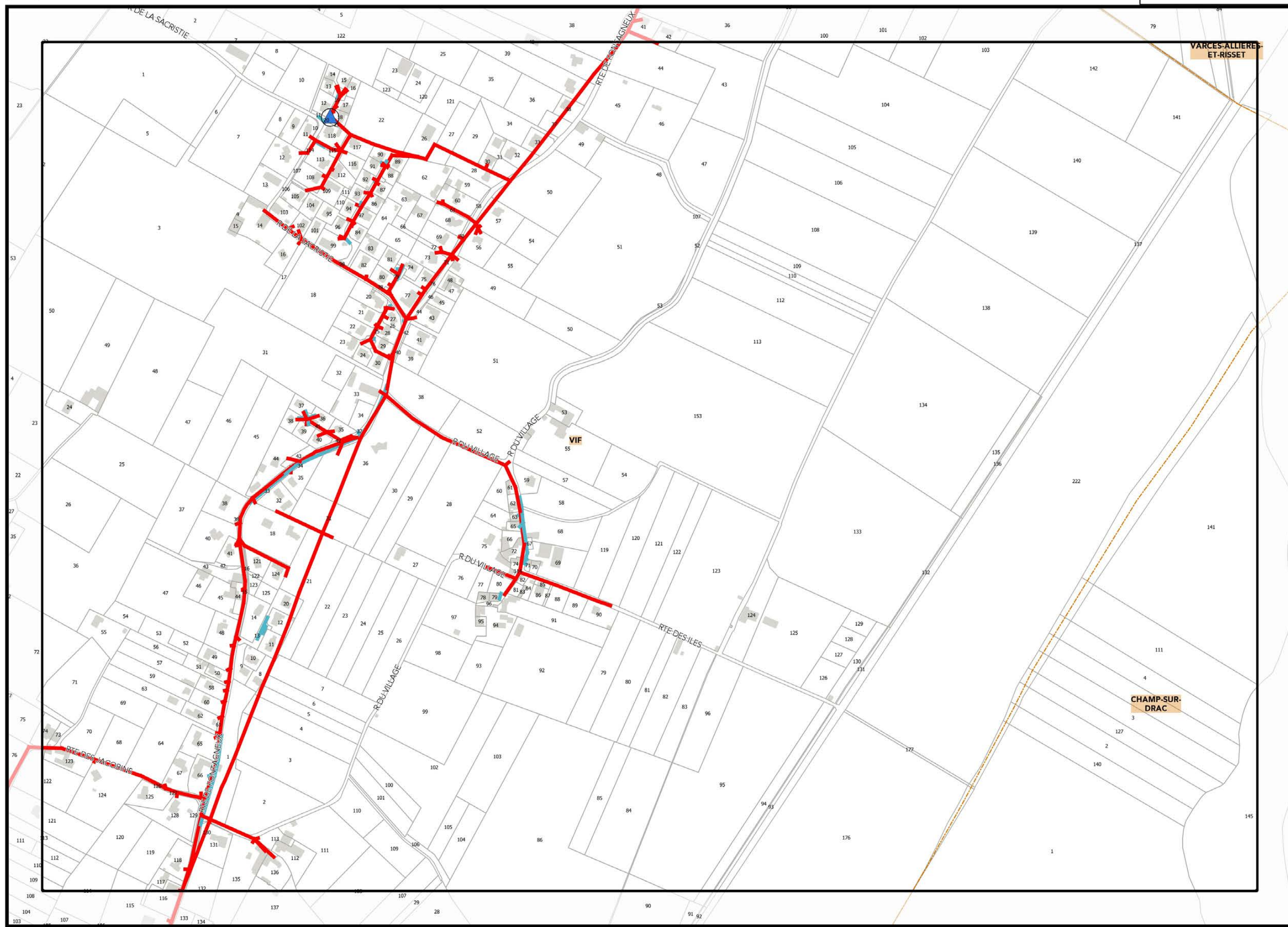




Légende: se référer aux premières pages de l'atlas

Sources :
@ DGFIP Cadastre 2016
@ DREAL Auvergne Rhône-Alpes

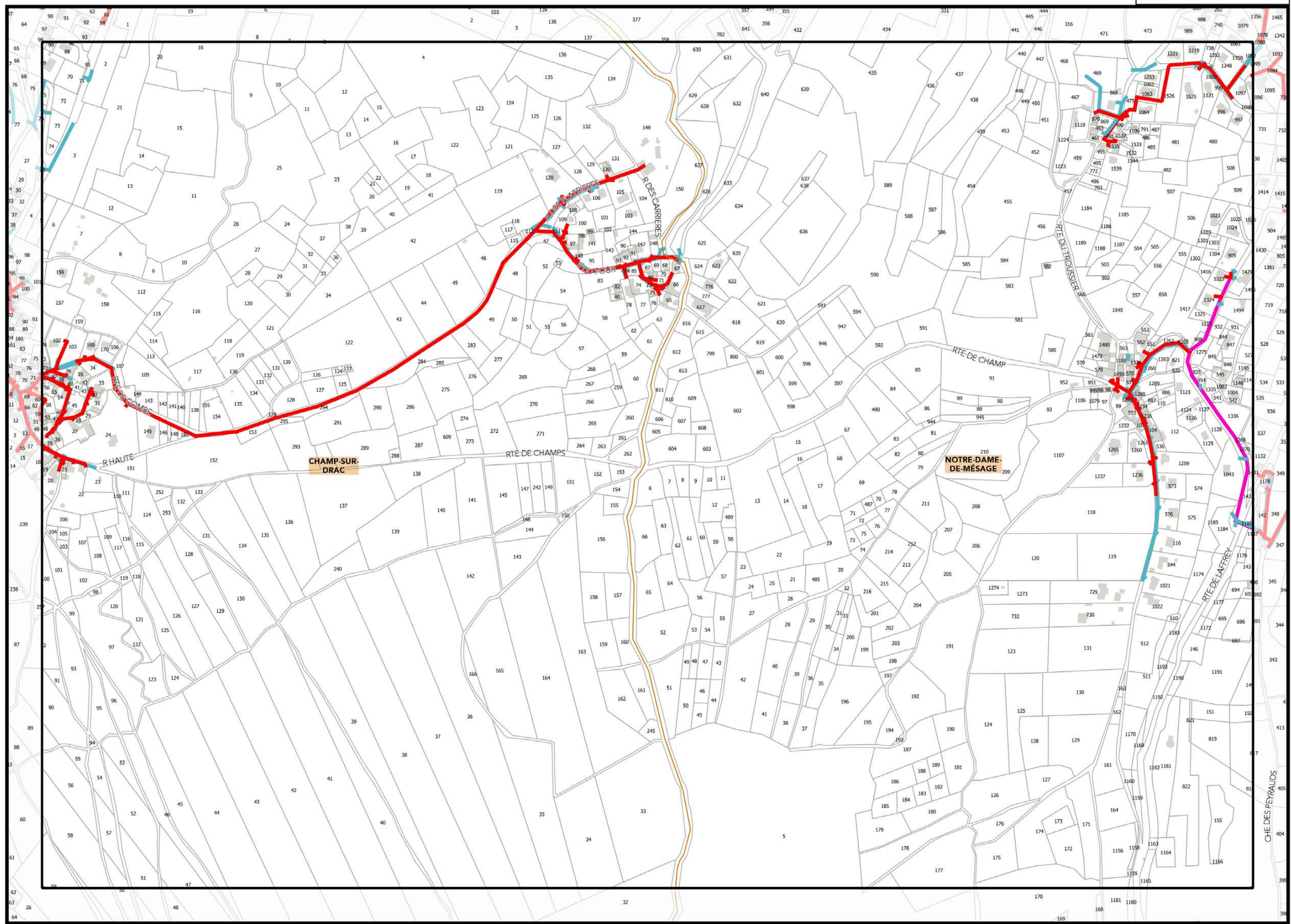




Légende: se référer aux premières pages de l'atlas

Sources :
@ DGFIP Cadastre 2016
@ DREAL Auvergne Rhône-Alpes

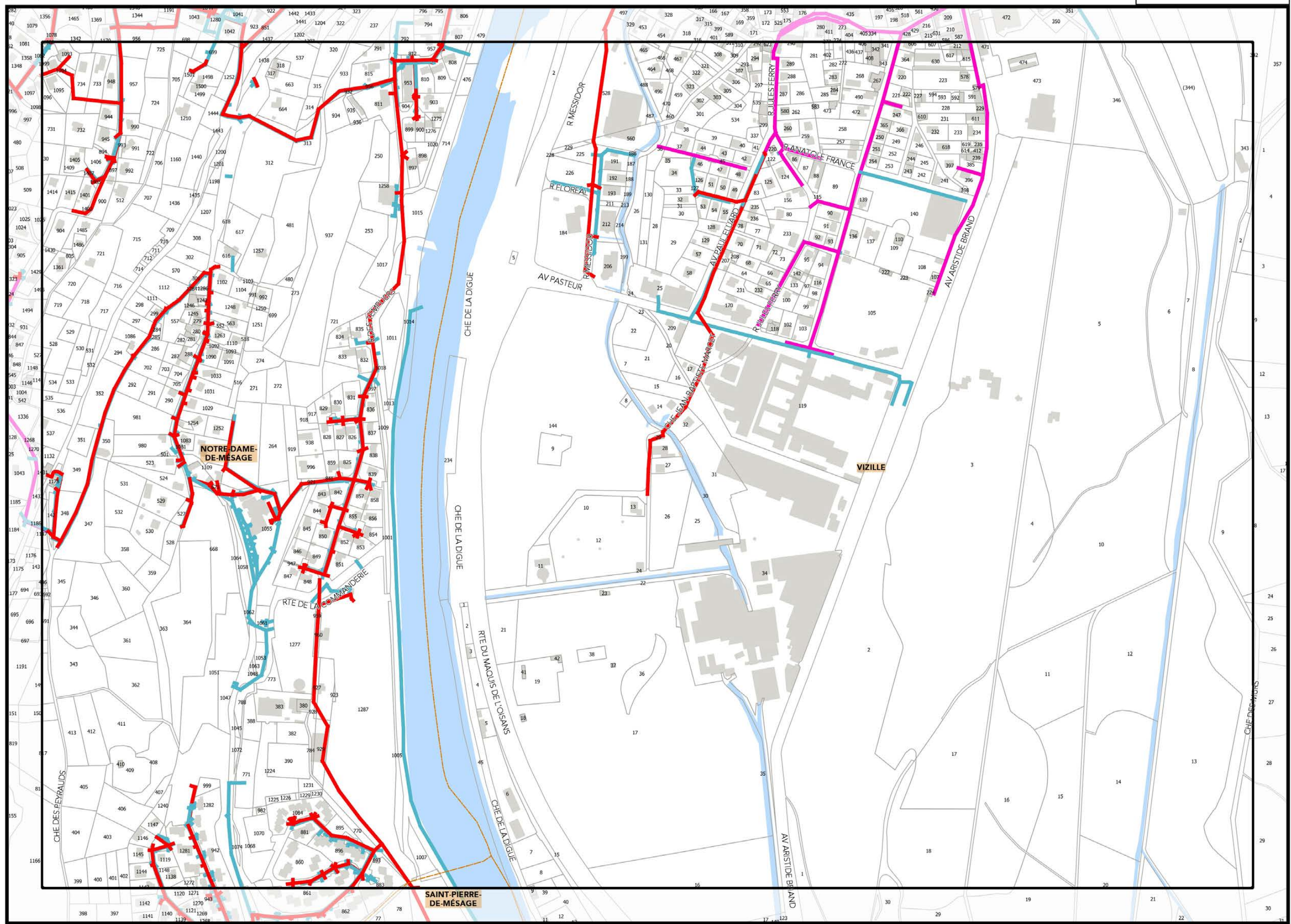




Légende: se référer aux premières pages de l'atlas

Sources :
@ DGFIP Cadastre 2016
@ DREAL Auvergne Rhône-Alpes

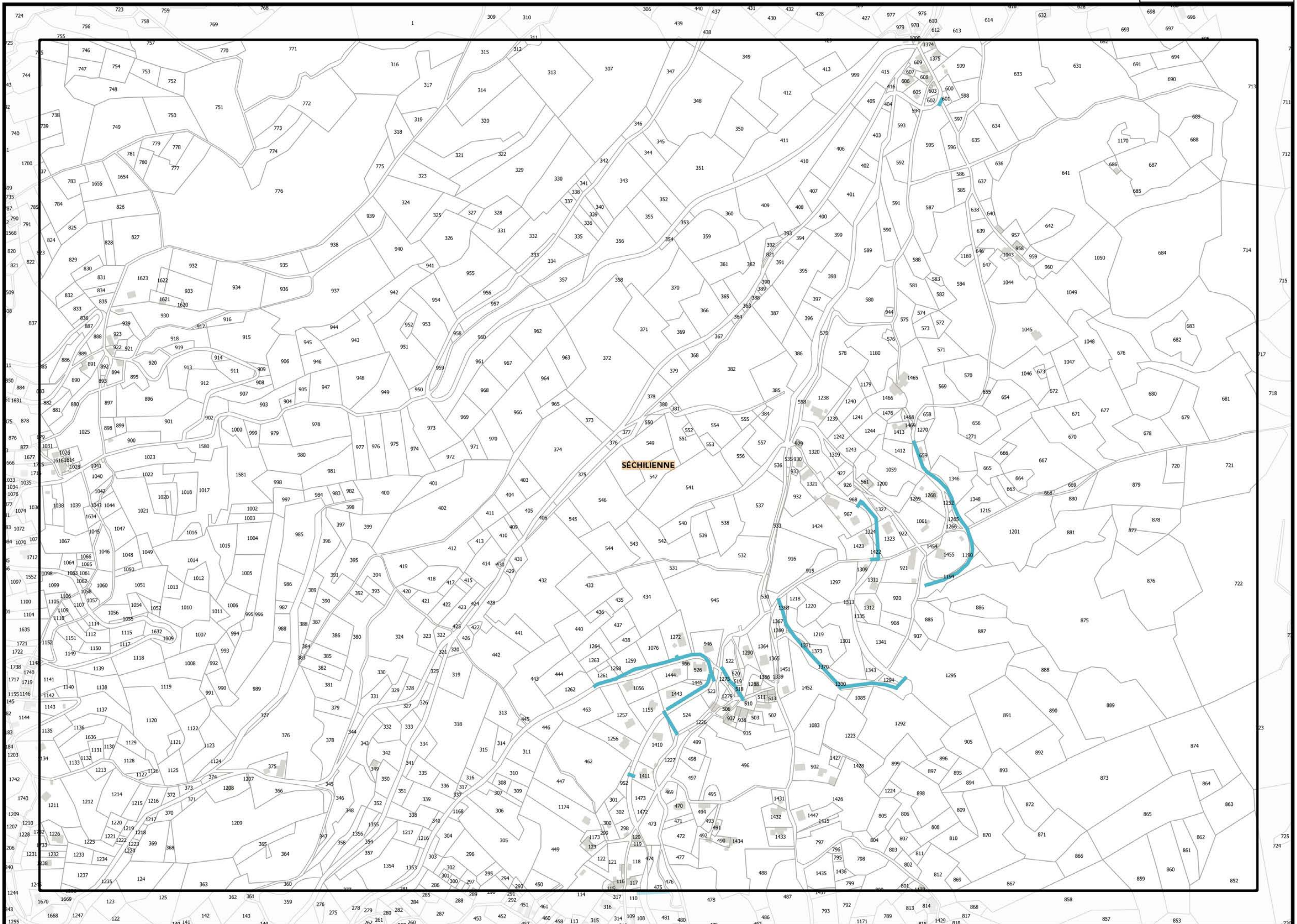




Légende: se référer aux premières pages de l'atlas

Sources :
 @ DGFIP Cadastre 2016
 @ DREAL Auvergne Rhône-Alpes

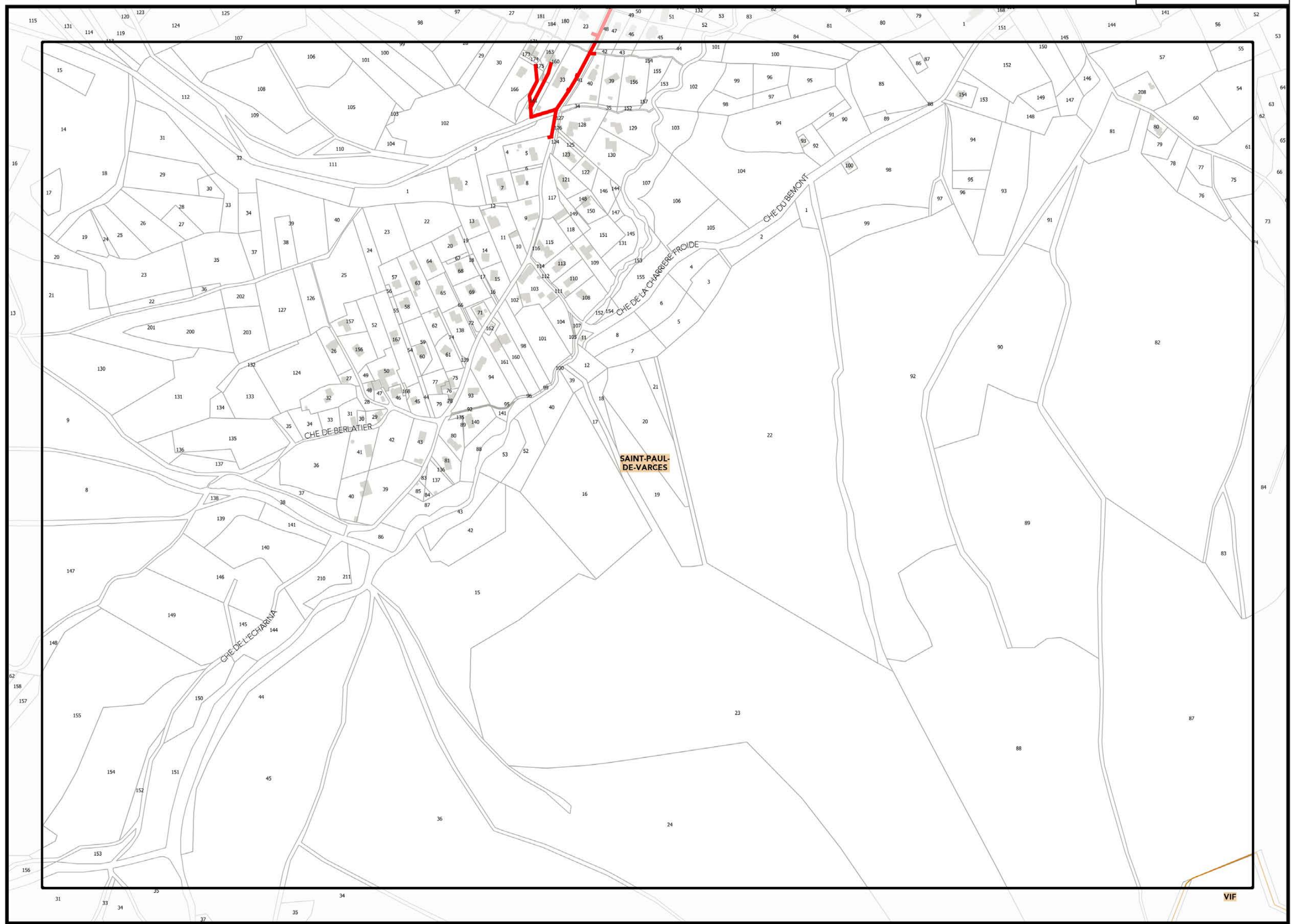




Légende: se référer aux premières pages de l'atlas

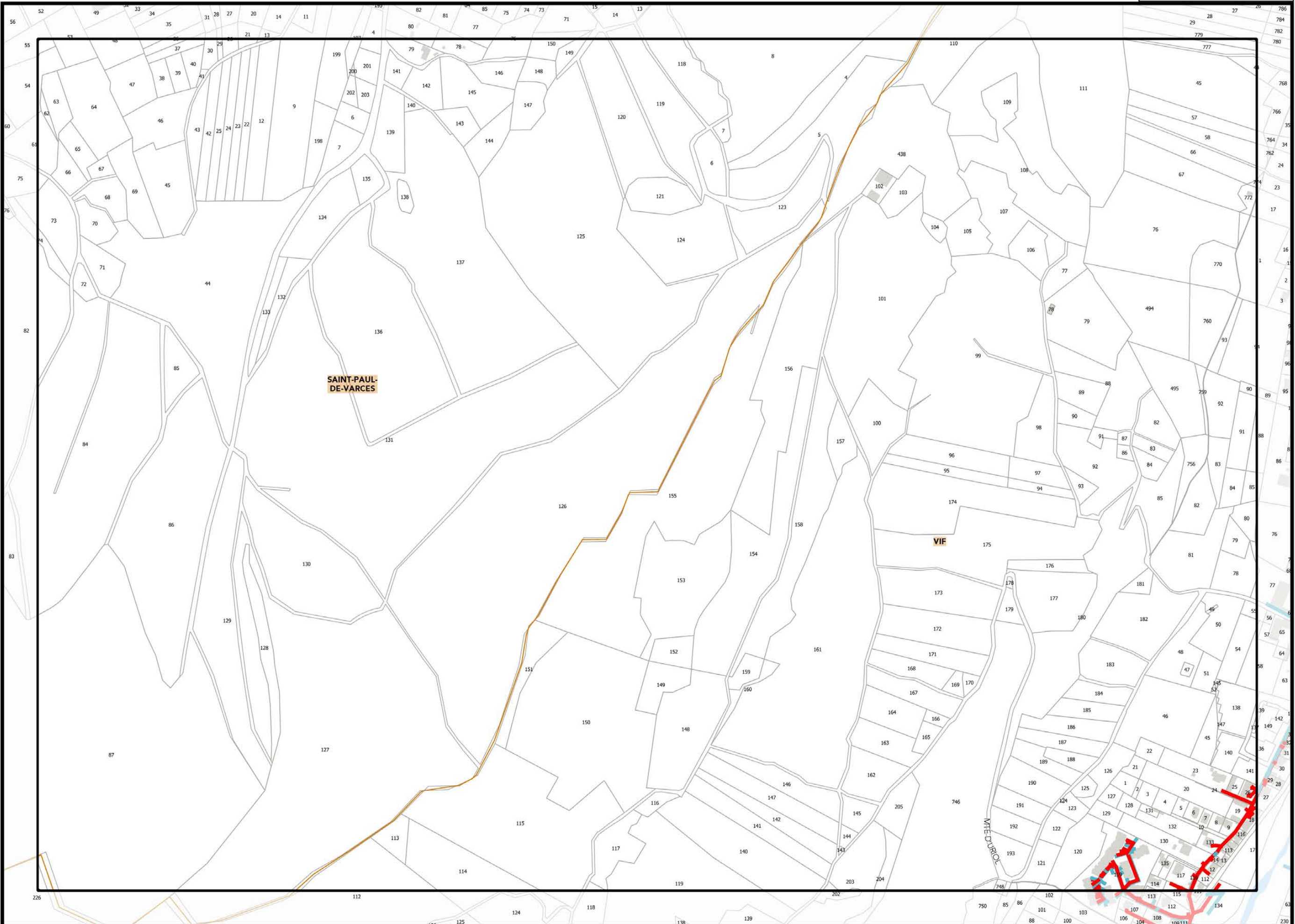
Sources :
@ DGFIP Cadastre 2016
@ DREAL Auvergne Rhône-Alpes





Légende: se référer aux premières pages de l'atlas

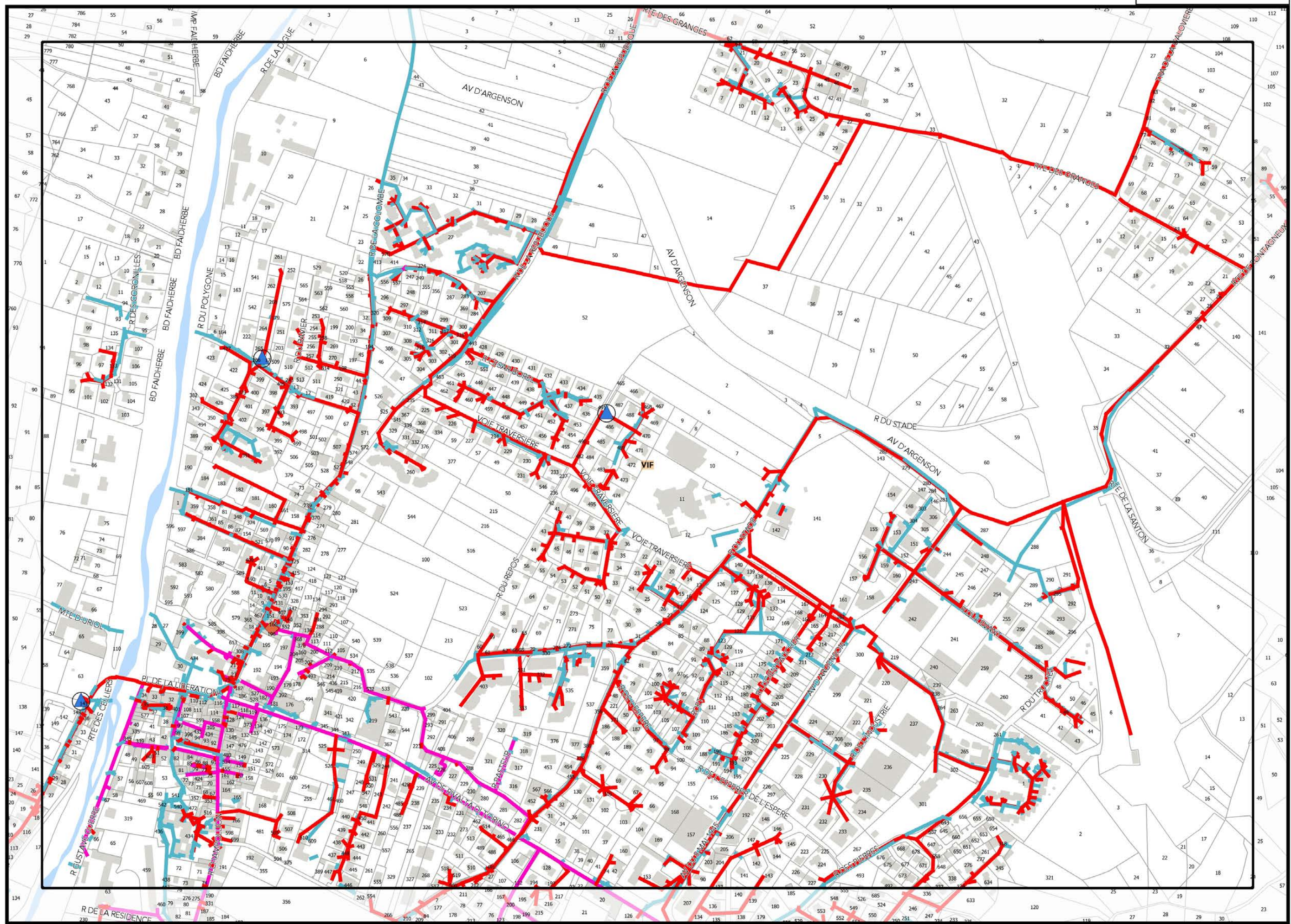
Sources :
@ DGFIP Cadastre 2016
@ DREAL Auvergne Rhône-Alpes



Légende: se référer aux premières pages de l'atlas

Sources :
@ DGFIP Cadastre 2016
@ DREAL Auvergne Rhône-Alpes

0 75 150 m



▲ E25 ▲

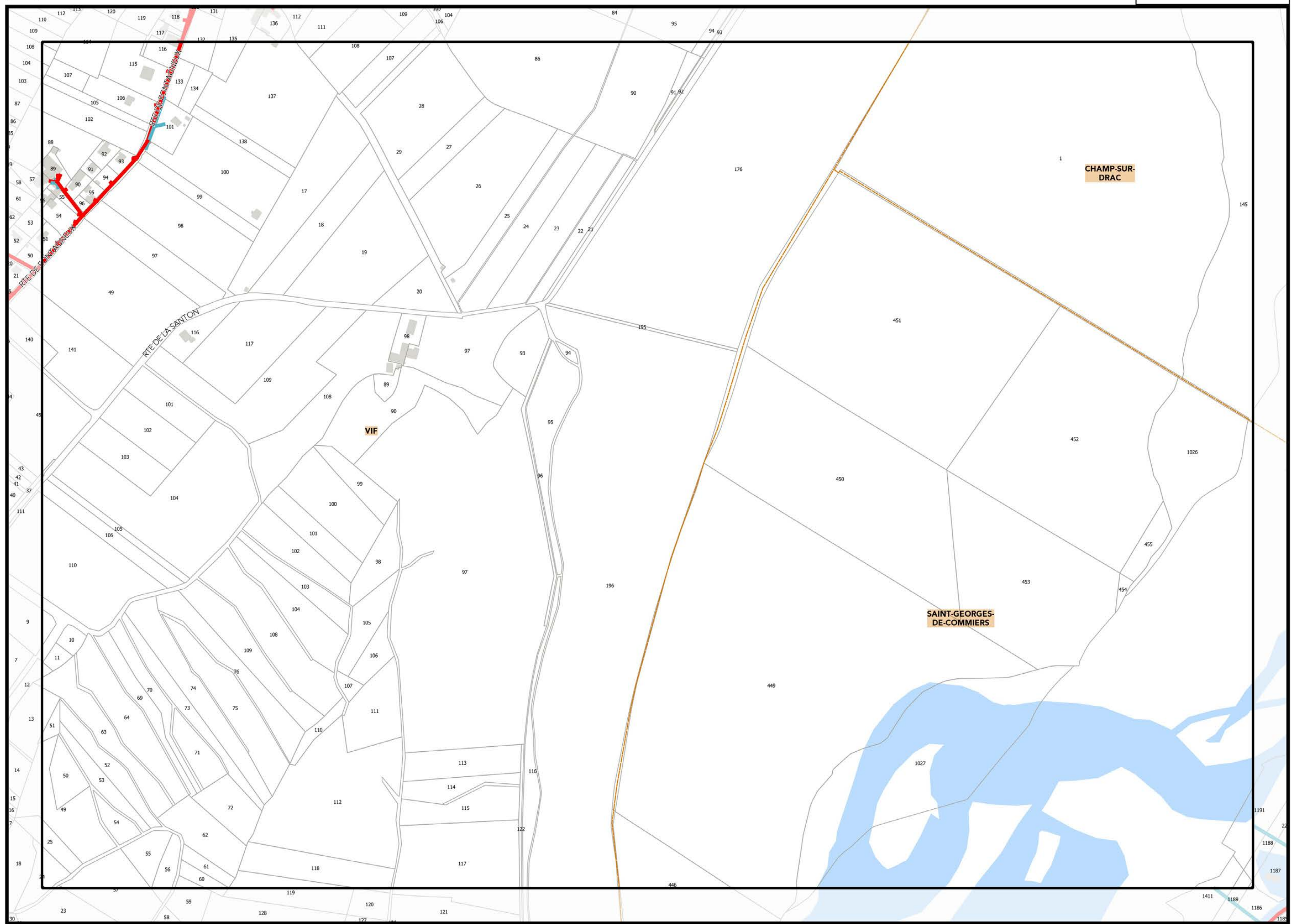
▼ G25 ▼

Sources :
 @ DGFiP Cadastre 2016
 @ DREAL Auvergne Rhône-Alpes

▼ F26 ▼

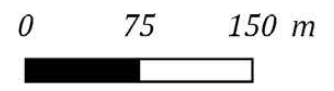


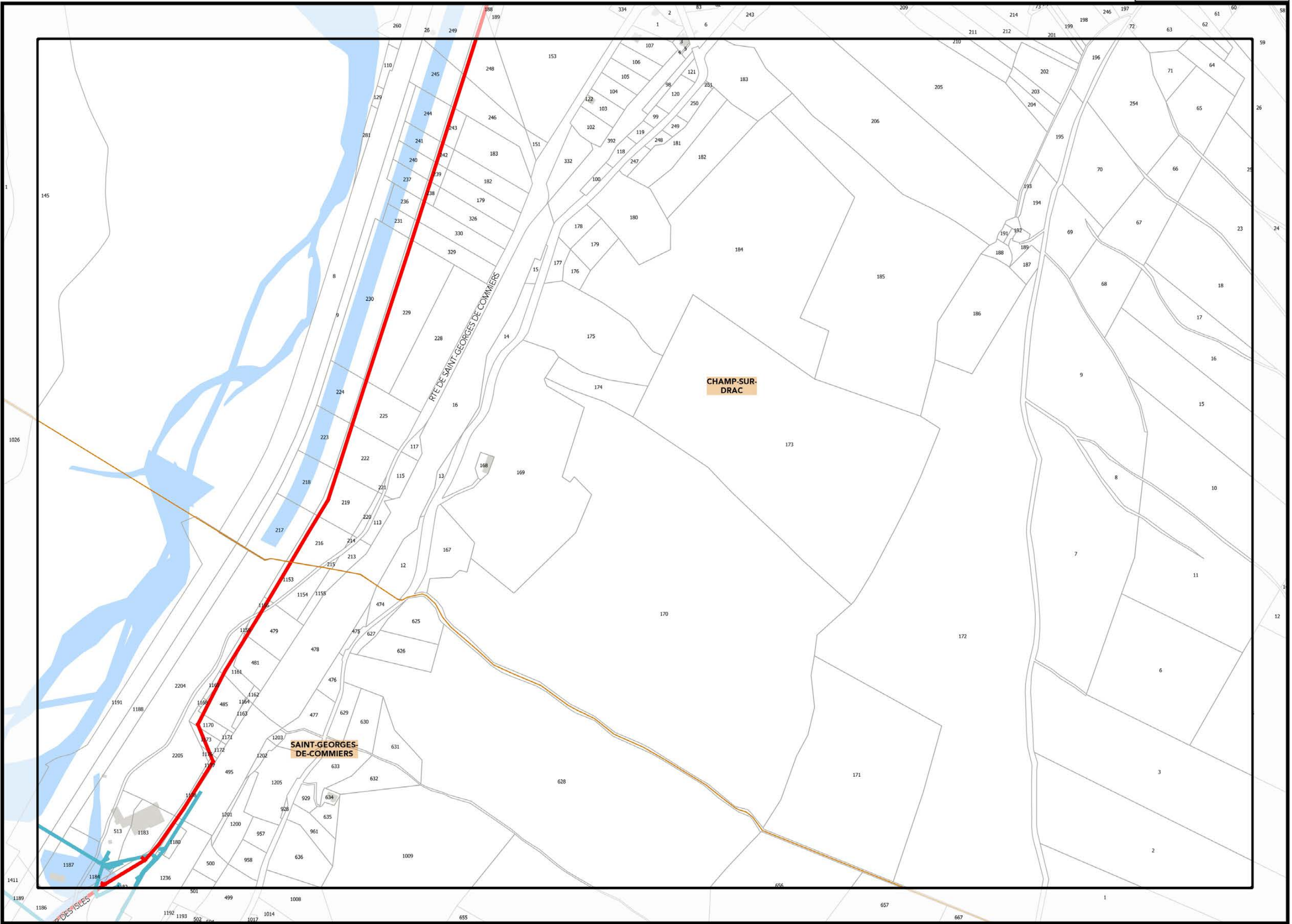
Légende: se référer aux premières pages de l'atlas



Légende: se référer aux premières pages de l'atlas

Sources :
@ DGFIP Cadastre 2016
@ DREAL Auvergne Rhône-Alpes

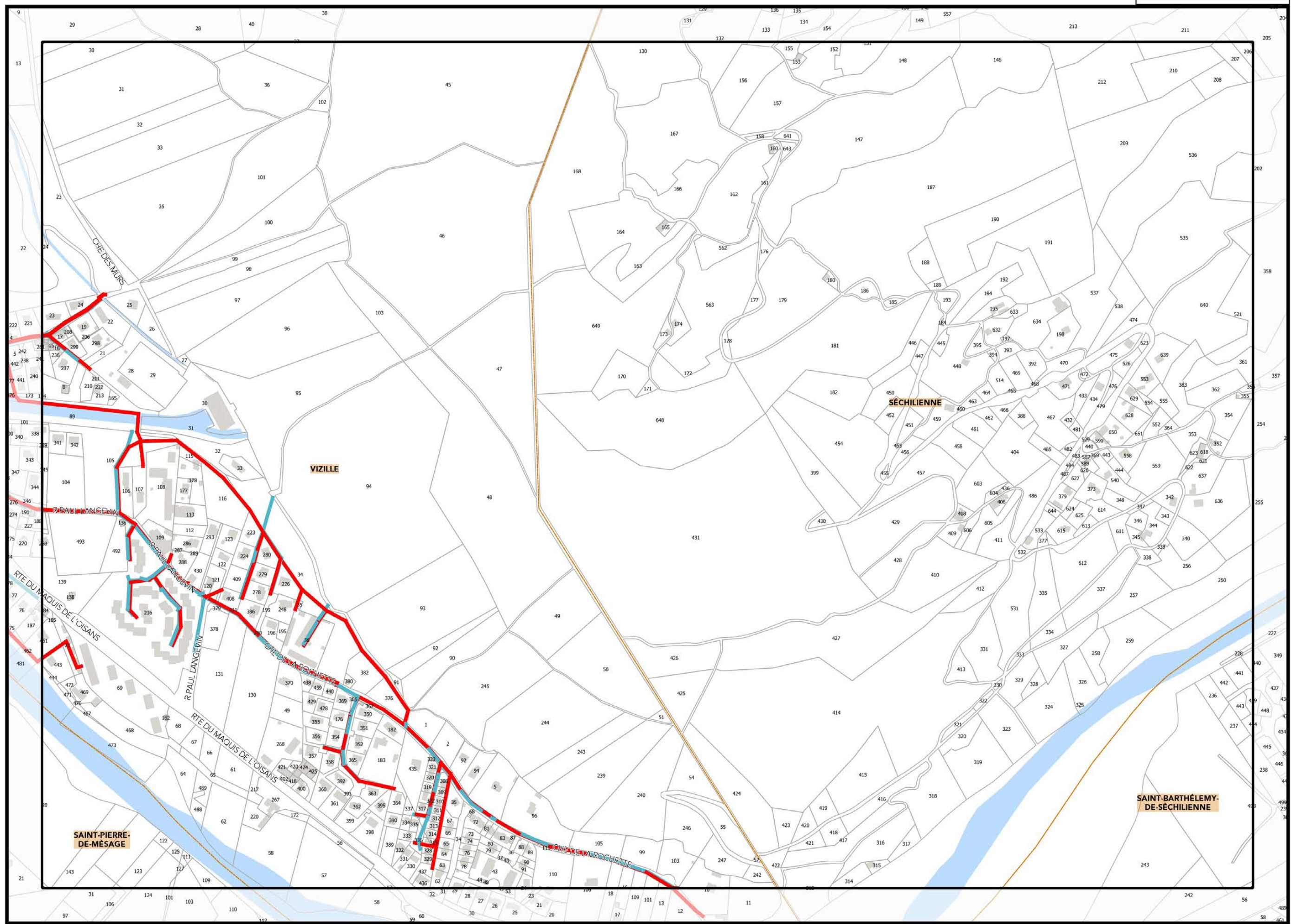




Légende: se référer aux premières pages de l'atlas

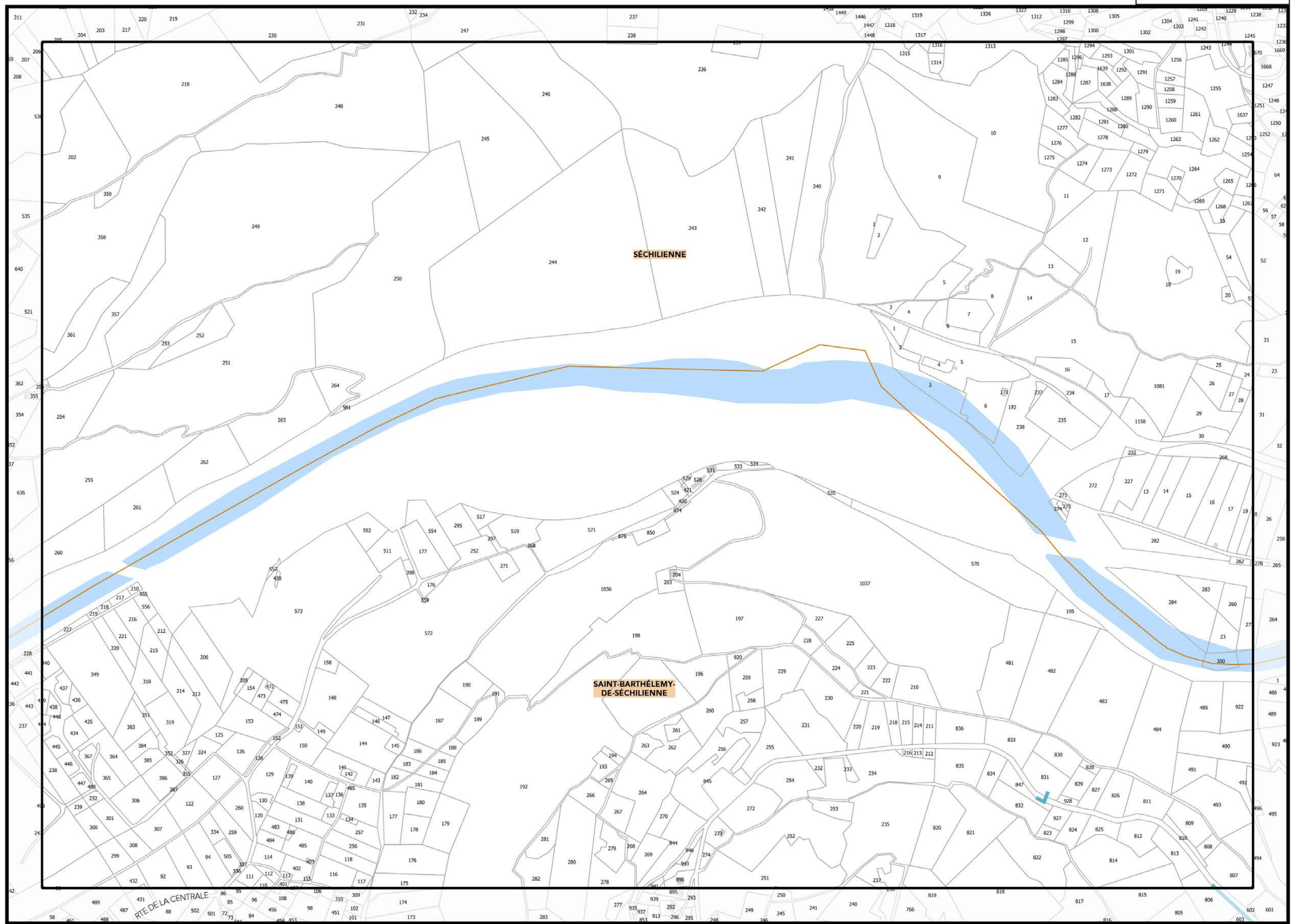
Sources :
@ DGFIP Cadastre 2016
@ DREAL Auvergne Rhône-Alpes





▲J25▲

▲L25▲



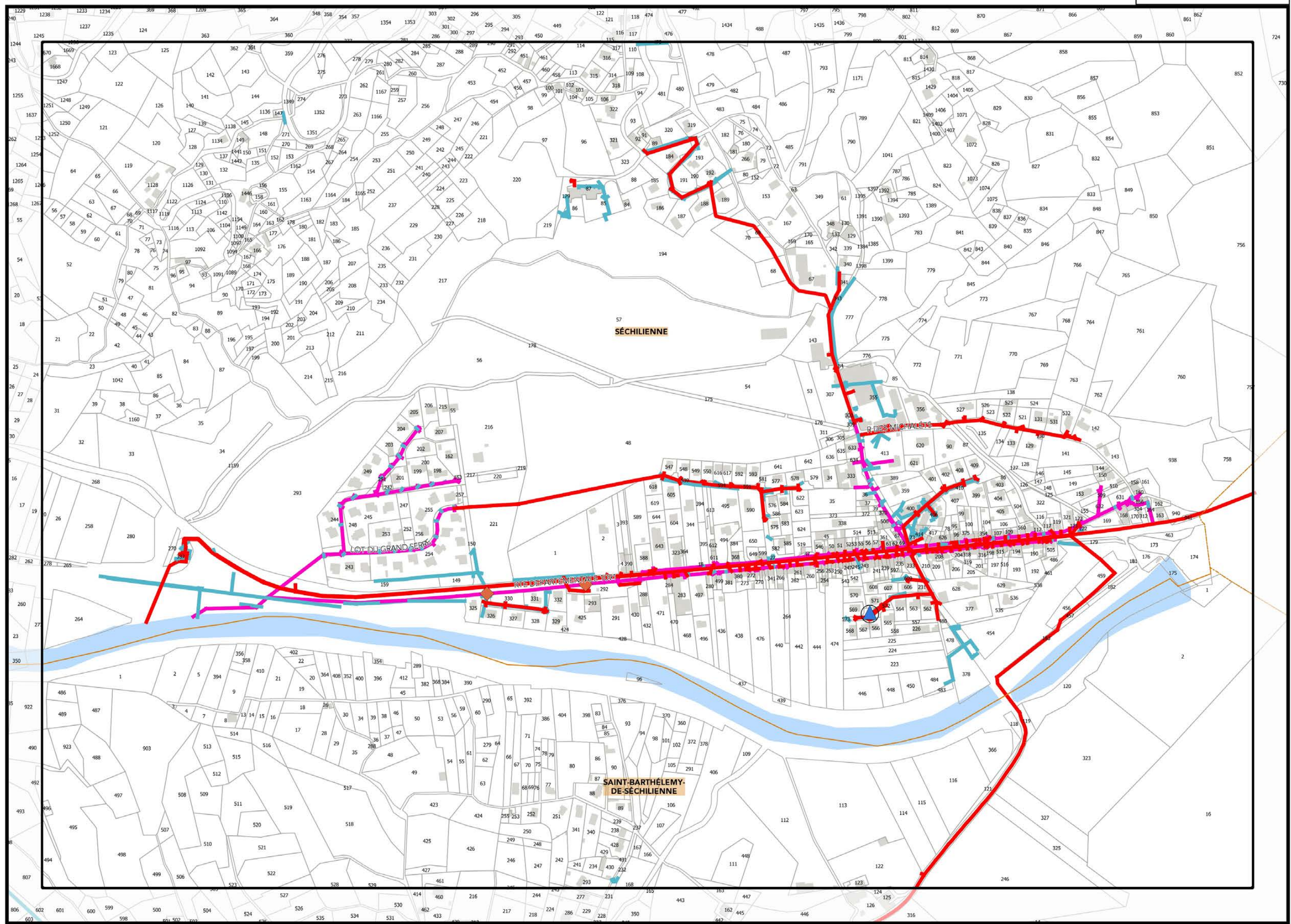
▲ K25 ▲

▲ M25 ▲

Légende: se référer aux premières pages de l'atlas

Sources :
@ DGFIP Cadastre 2016
@ DREAL Auvergne Rhône-Alpes






▲L25▲

▲N25▲

Légende: se référer aux premières pages de l'atlas

Sources :
 @ DGFIP Cadastre 2016
 @ DREAL Auvergne Rhône-Alpes

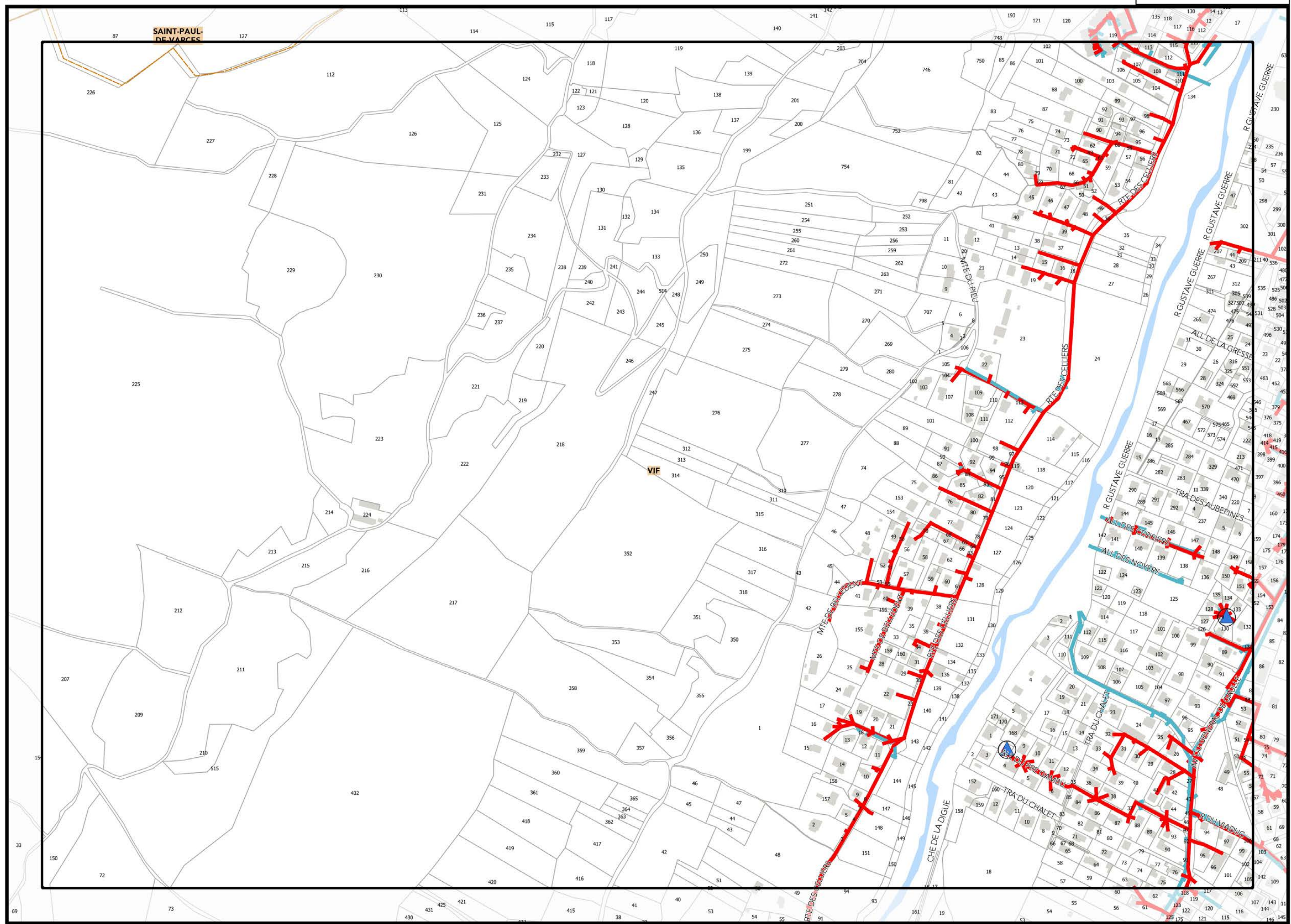




▲M25▲

Légende: se référer aux premières pages de l'atlas

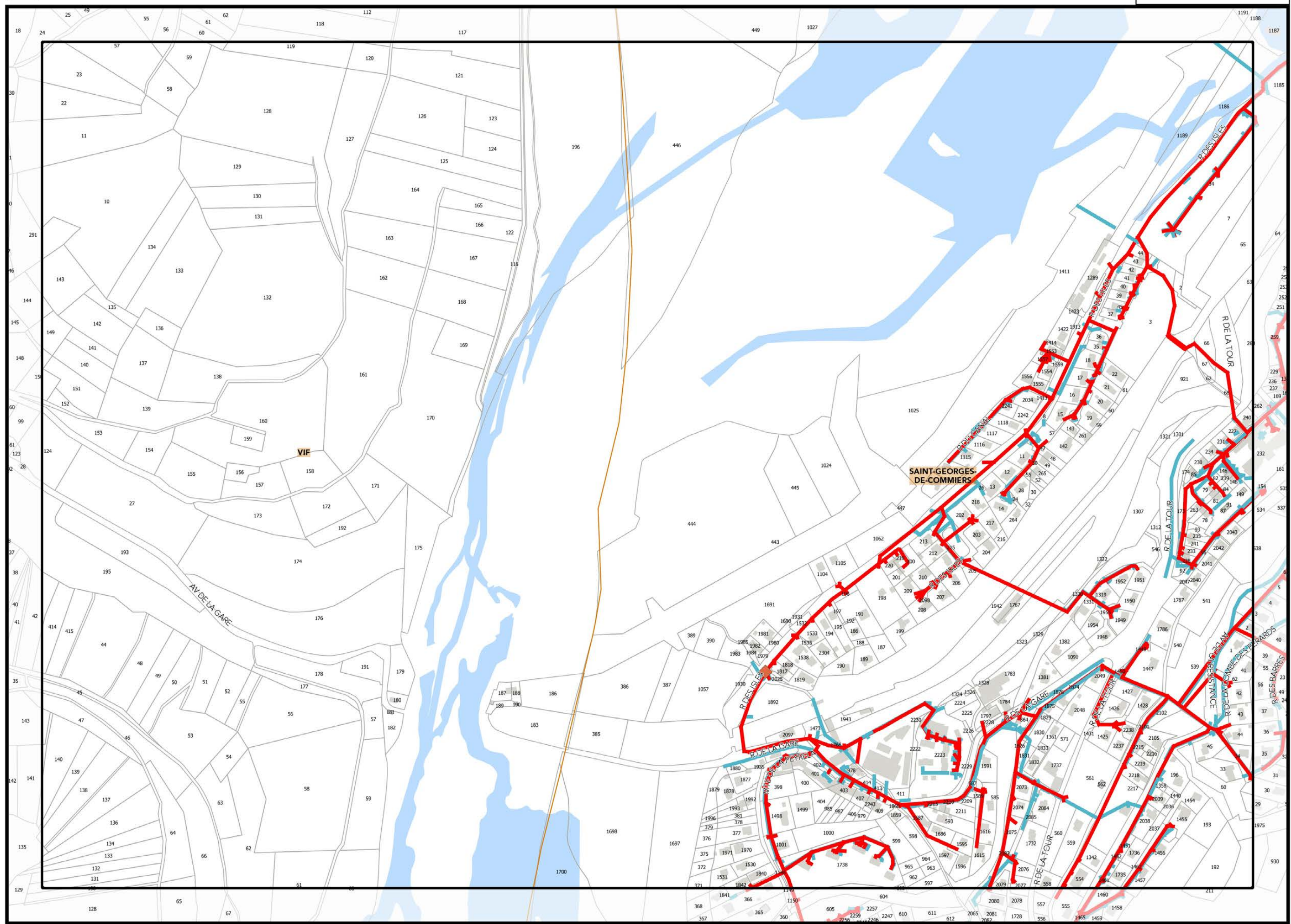
Sources :
@ DGFIP Cadastre 2016
@ DREAL Auvergne Rhône-Alpes



Légende: se référer aux premières pages de l'atlas

Sources :
@ DGFIP Cadastre 2016
@ DREAL Auvergne Rhône-Alpes

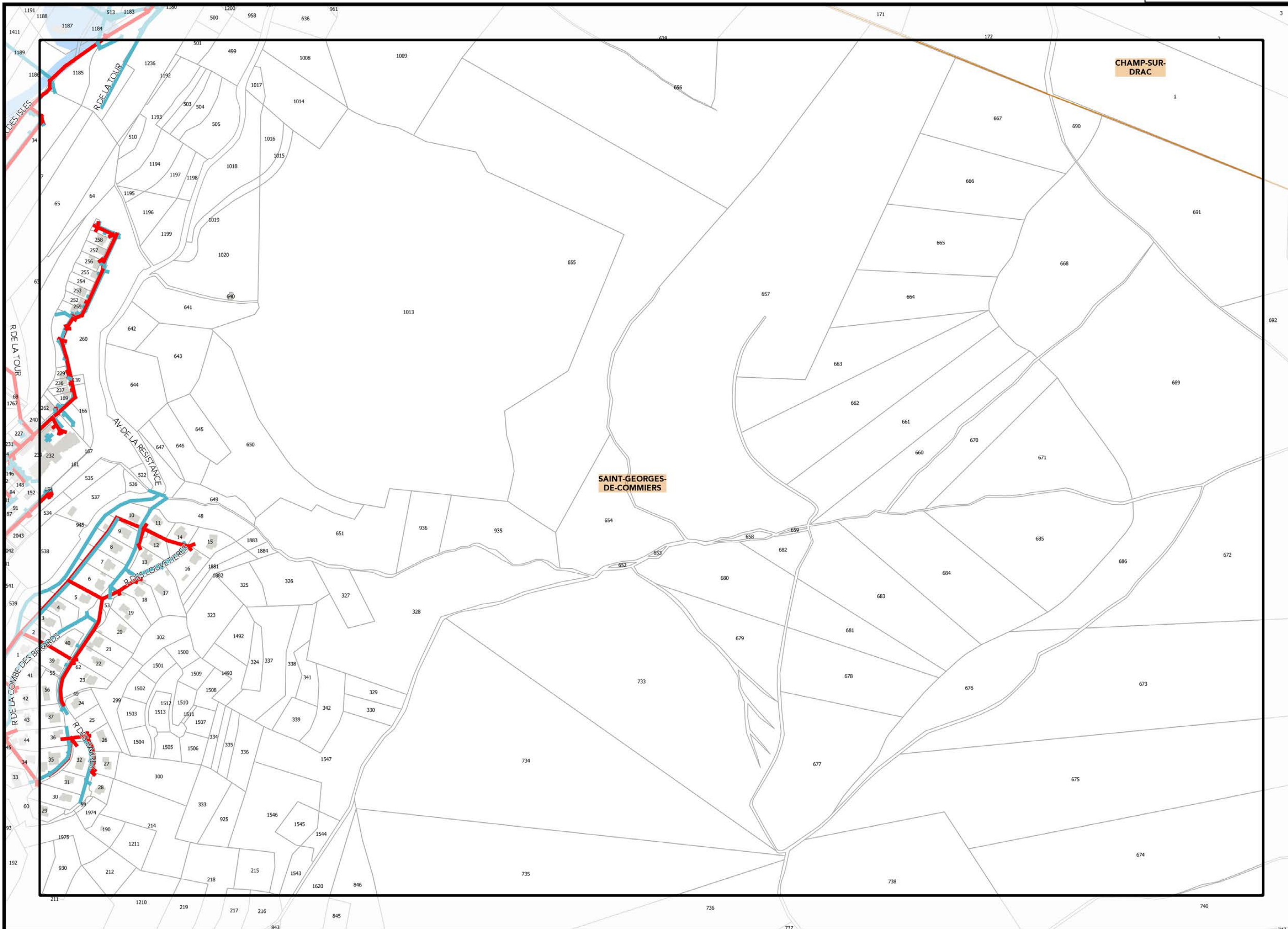




Légende: se référer aux premières pages de l'atlas

Sources :
 @ DGFIP Cadastre 2016
 @ DREAL Auvergne Rhône-Alpes





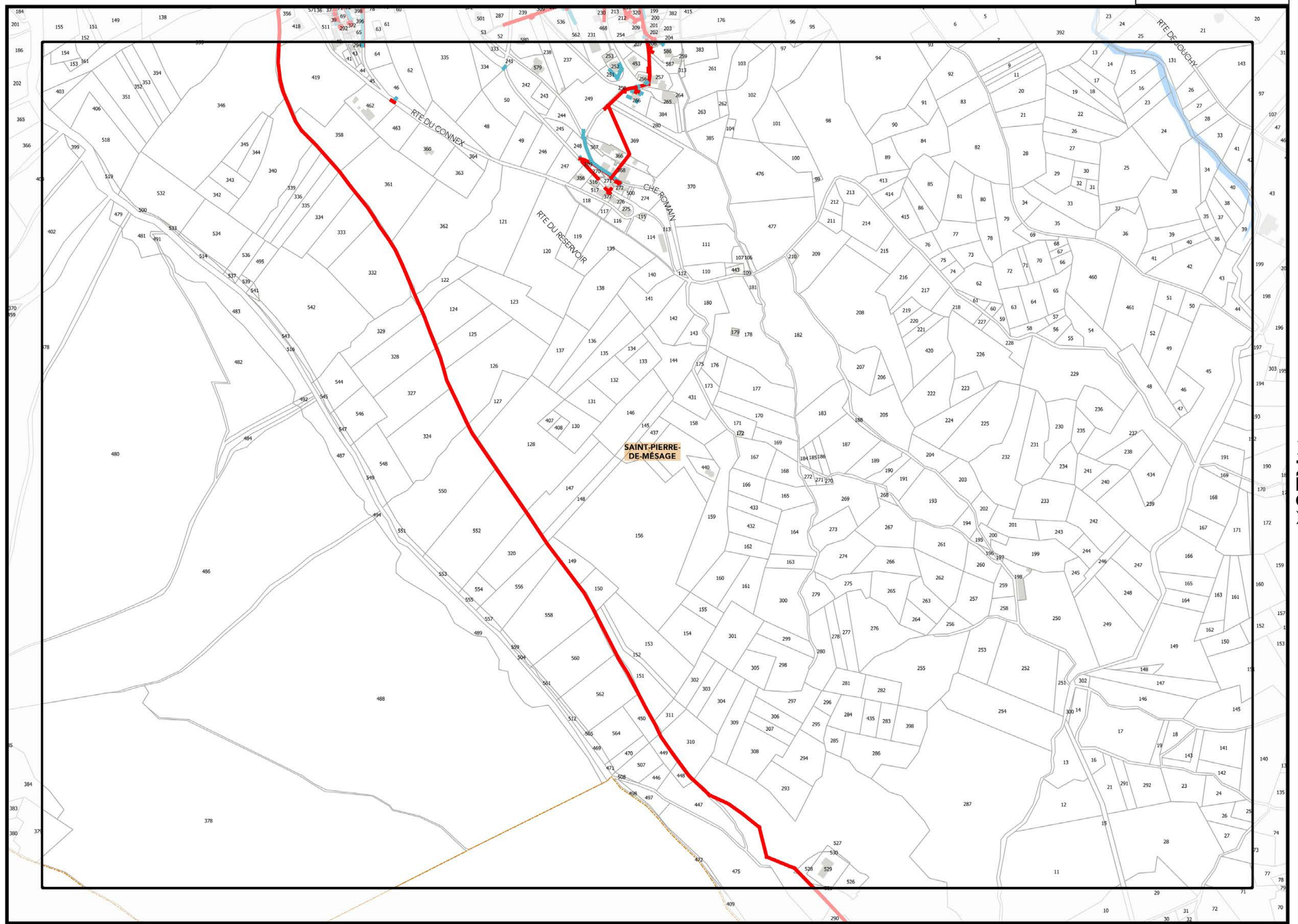
▲G26▲

▲I26▲

Légende: se référer aux premières pages de l'atlas

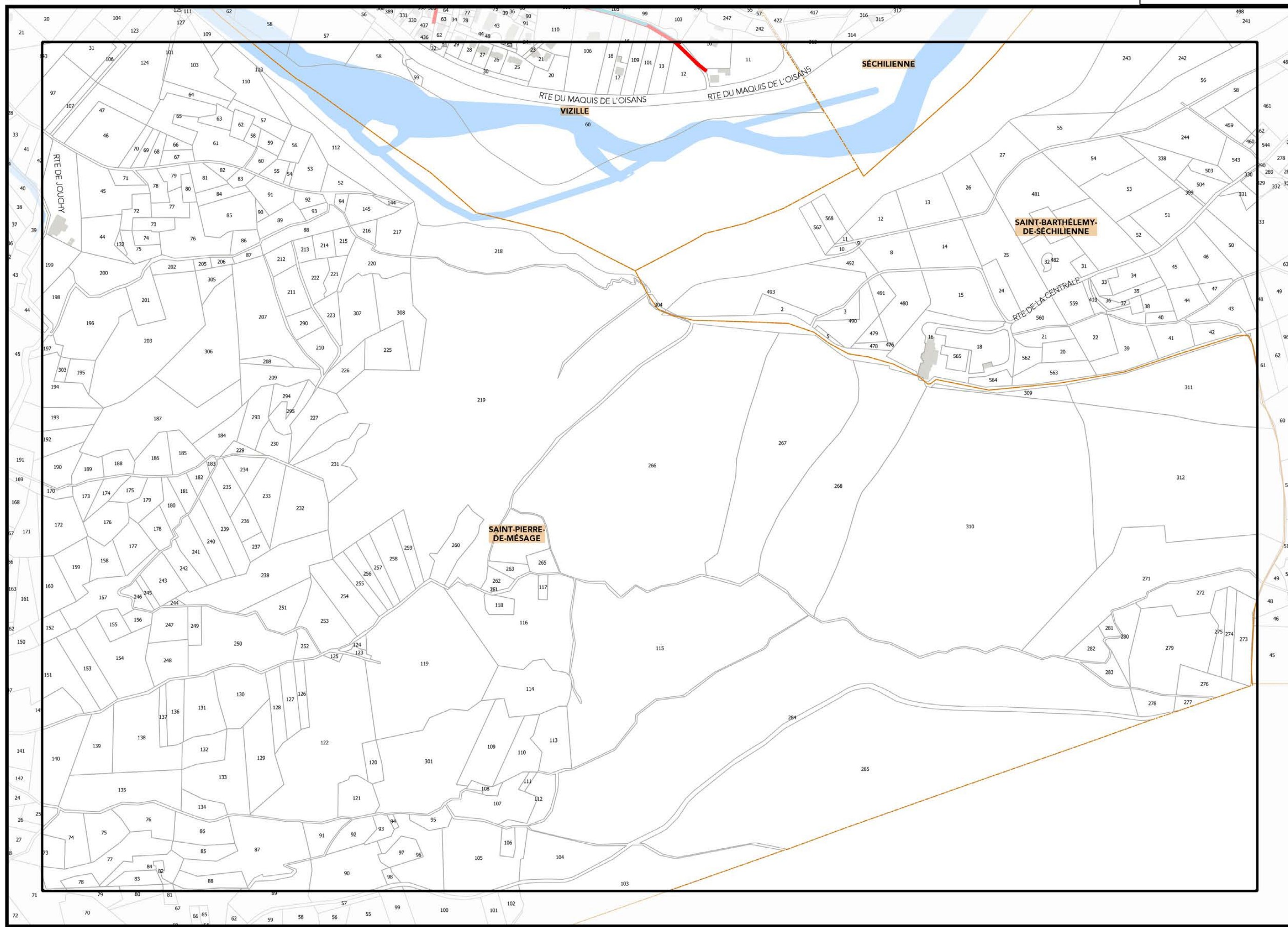
Sources :
 @ DGFIP Cadastre 2016
 @ DREAL Auvergne Rhône-Alpes





Légende: se référer aux premières pages de l'atlas

Sources :
@ DGFIP Cadastre 2016
@ DREAL Auvergne Rhône-Alpes



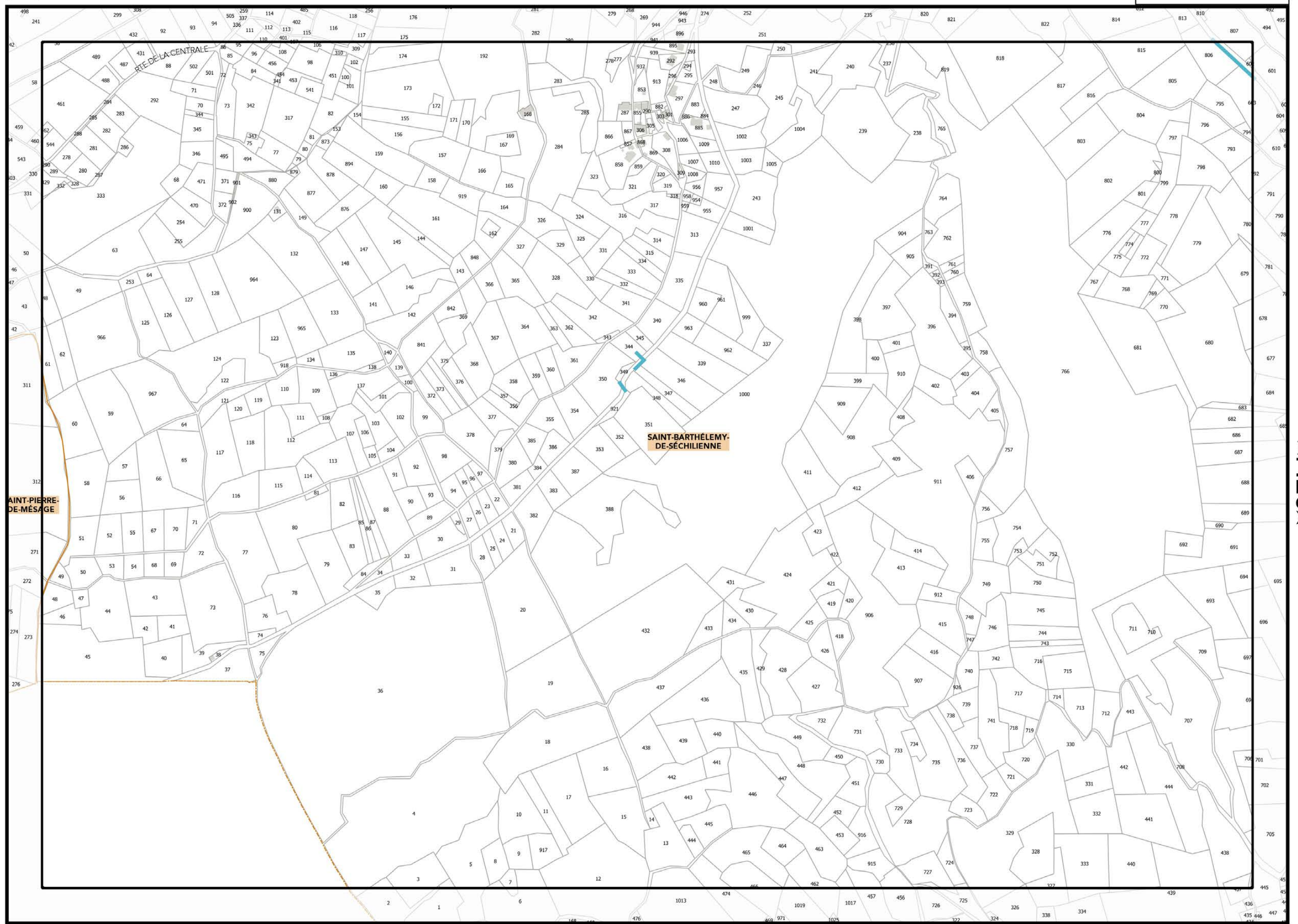
▲J26▲

▼J26▼

Légende: se référer aux premières pages de l'atlas

Sources :
@ DGFIP Cadastre 2016
@ DREAL Auvergne Rhône-Alpes





▲ K26 ▲

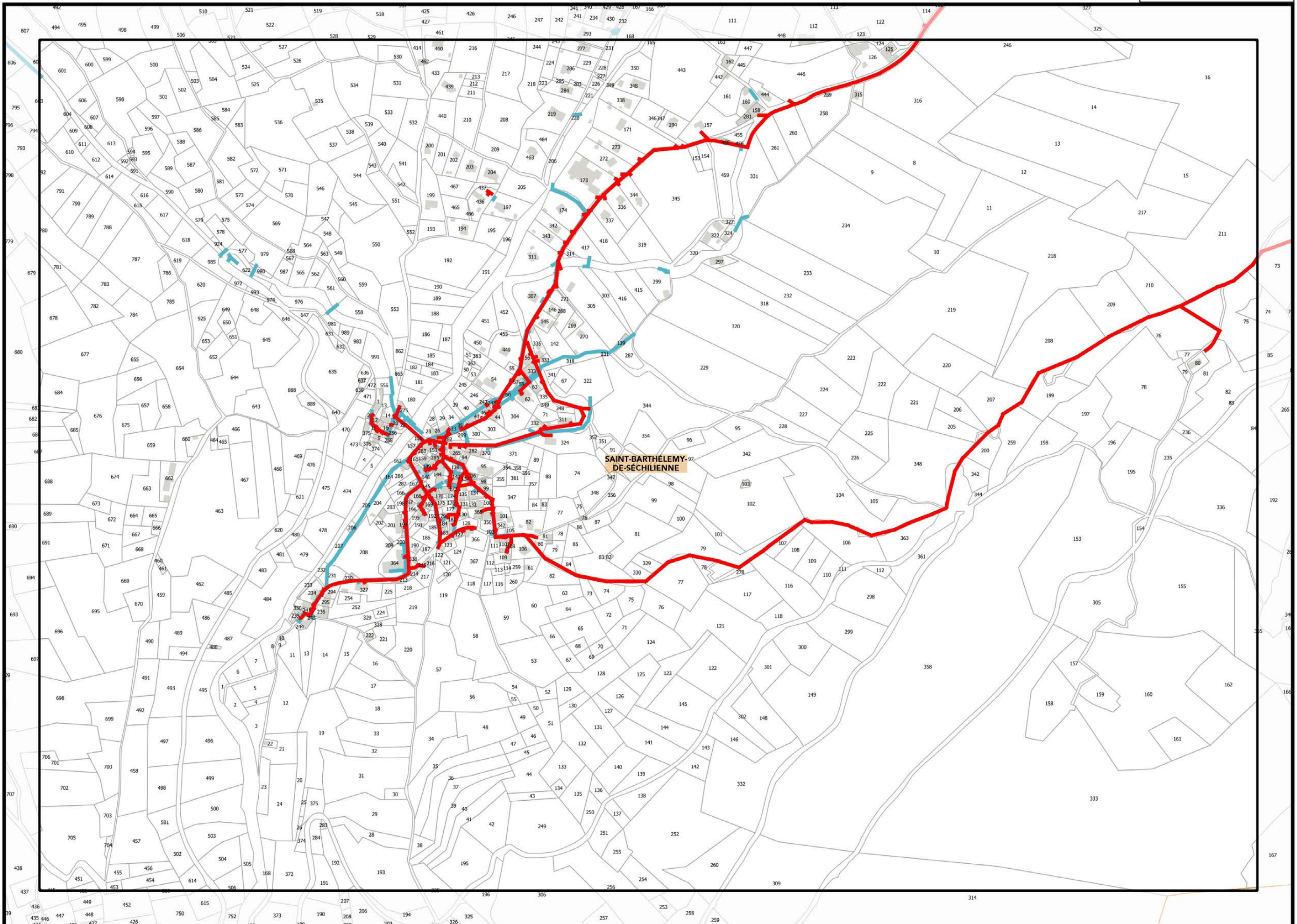
▼ M26 ▼

Légende: se référer aux premières pages de l'atlas

Sources :
@ DGFIP Cadastre 2016
@ DREAL Auvergne Rhône-Alpes


▼ L27 ▼

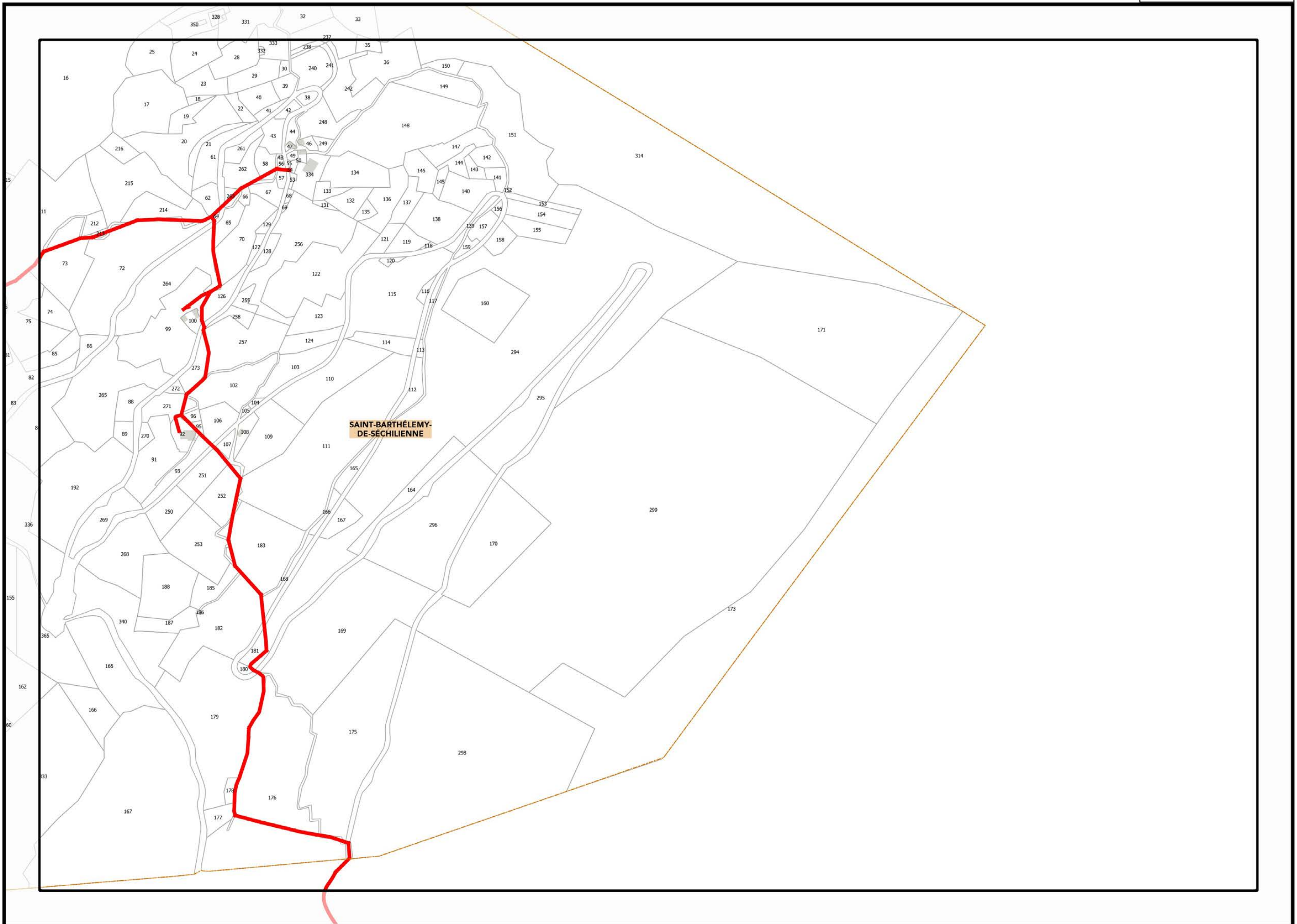




Légende: se référer aux premières pages de l'atlas

Sources :
 @ DGFIP Cadastre 2016
 @ DREAL Auvergne Rhône-Alpes

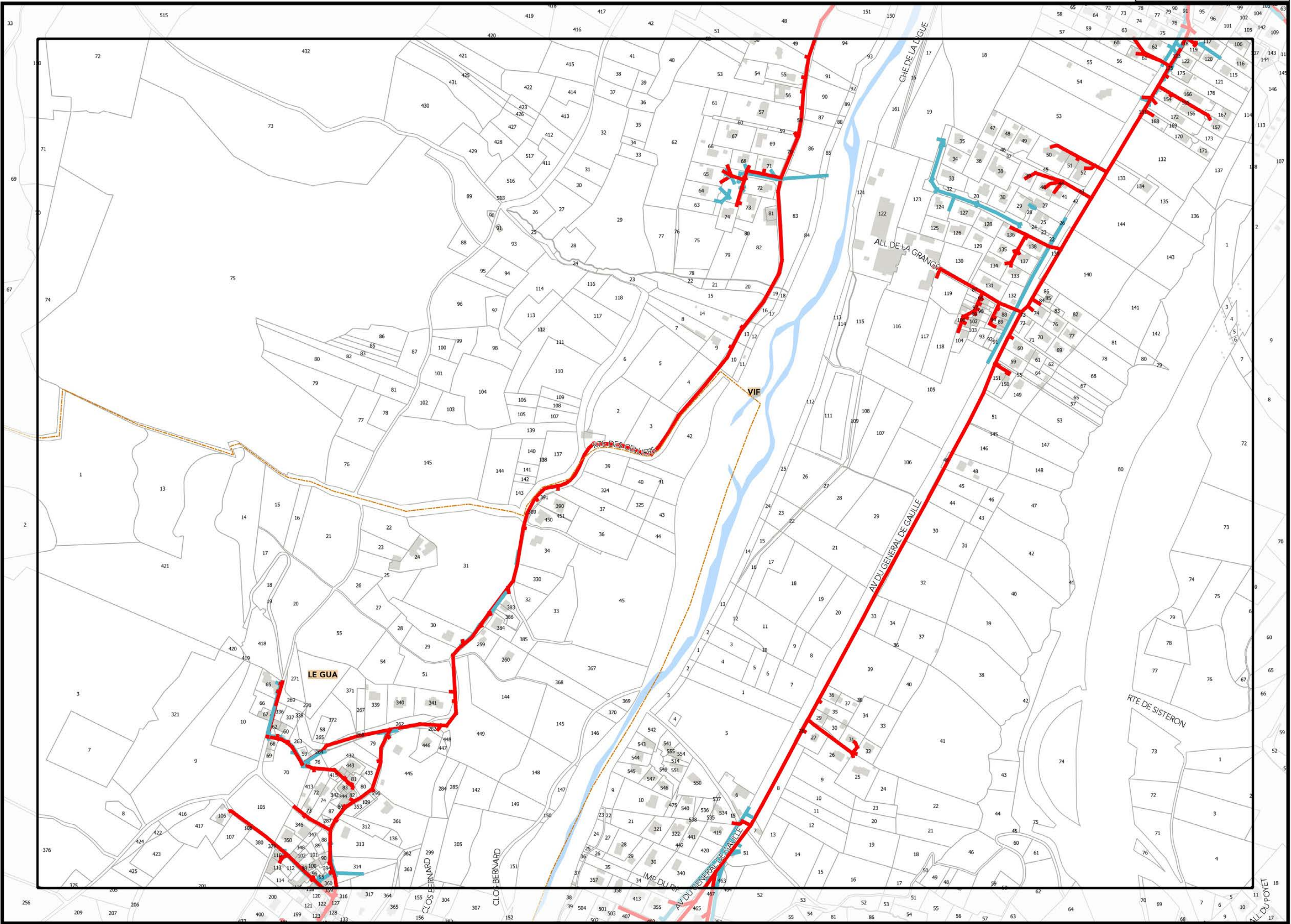




Légende: se référer aux premières pages de l'atlas

Sources :
 @ DGFIP Cadastre 2016
 @ DREAL Auvergne Rhône-Alpes





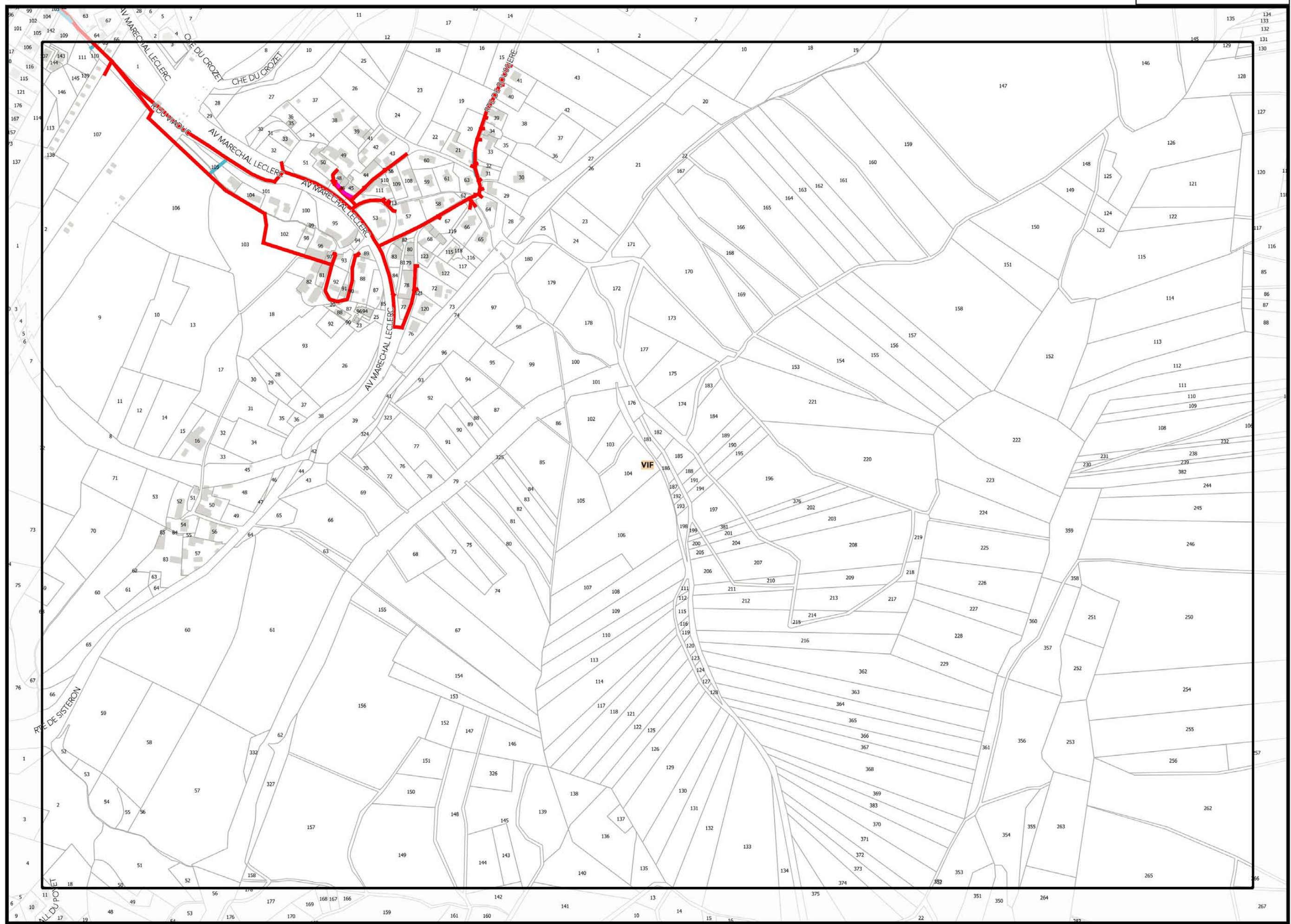
▲ D27 ▲

▲ F27 ▲

Sources :
 @ DGFIP Cadastre 2016
 @ DREAL Auvergne Rhône-Alpes



Légende: se référer aux premières pages de l'atlas



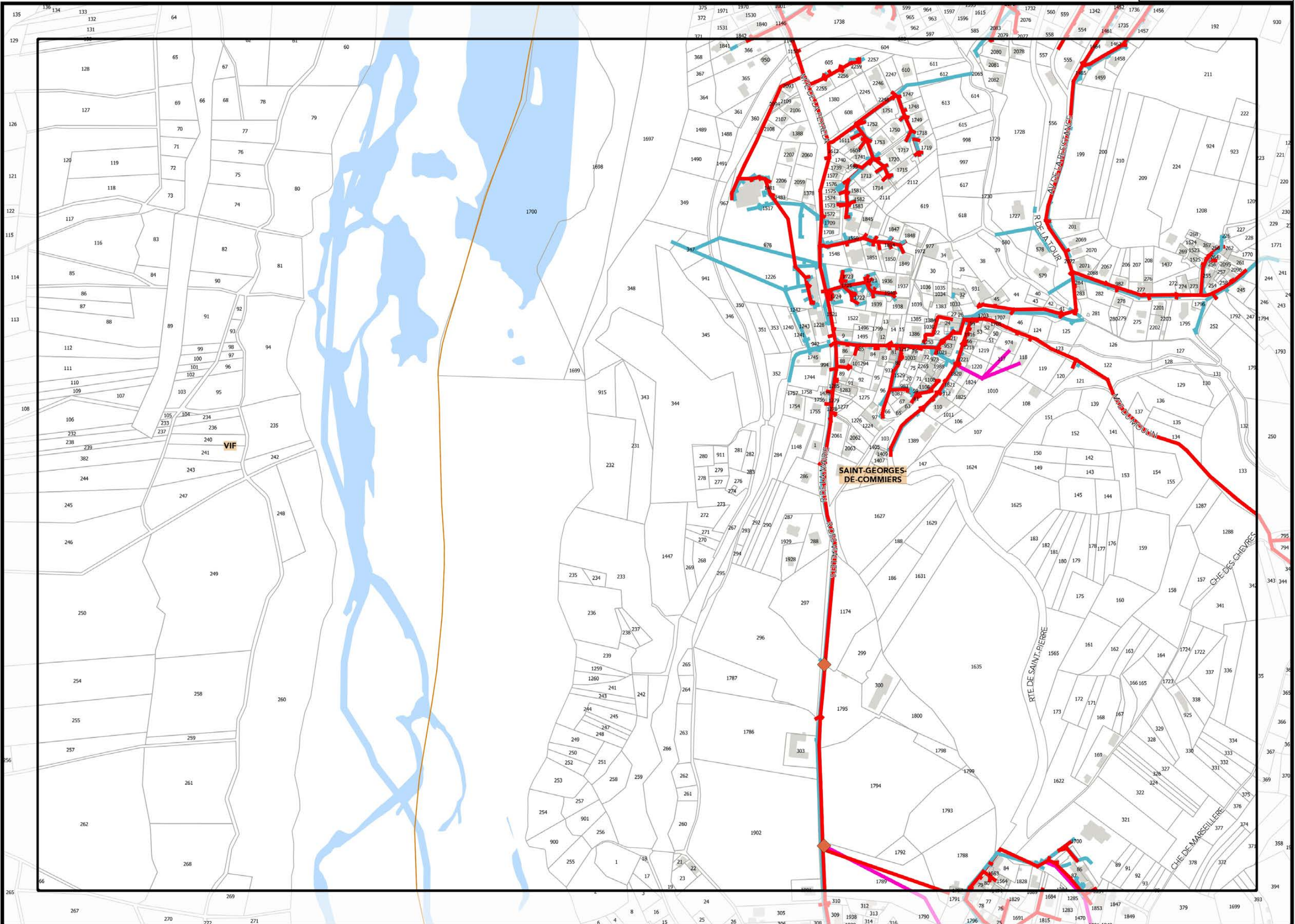
▲ E27 ▲

▲ G27 ▲

Légende: se référer aux premières pages de l'atlas

Sources :
 @ DGFIP Cadastre 2016
 @ DREAL Auvergne Rhône-Alpes





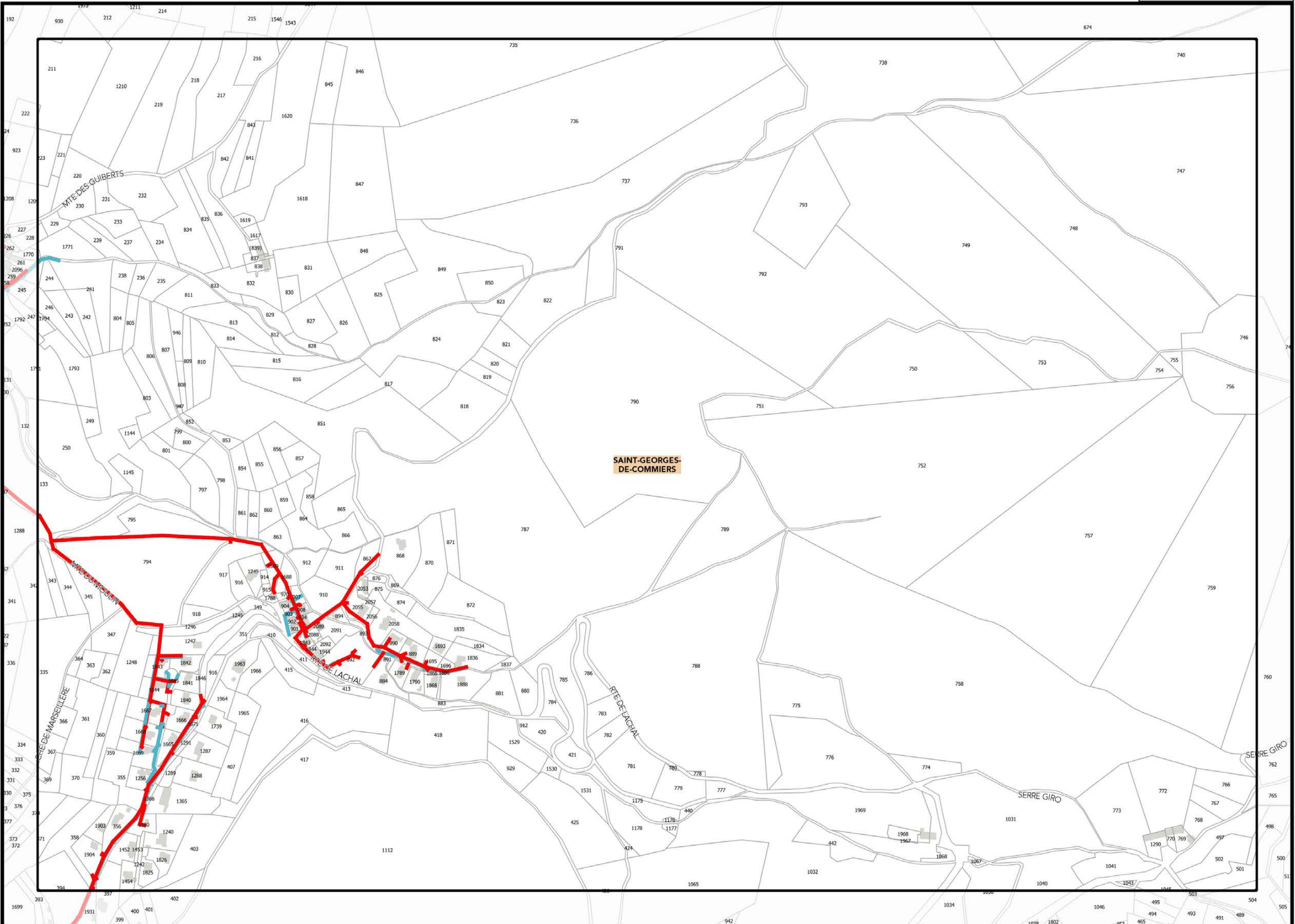
▲F27▲

▼Z2H▼

Légende: se référer aux premières pages de l'atlas

Sources :
 @ DGFIP Cadastre 2016
 @ DREAL Auvergne Rhône-Alpes






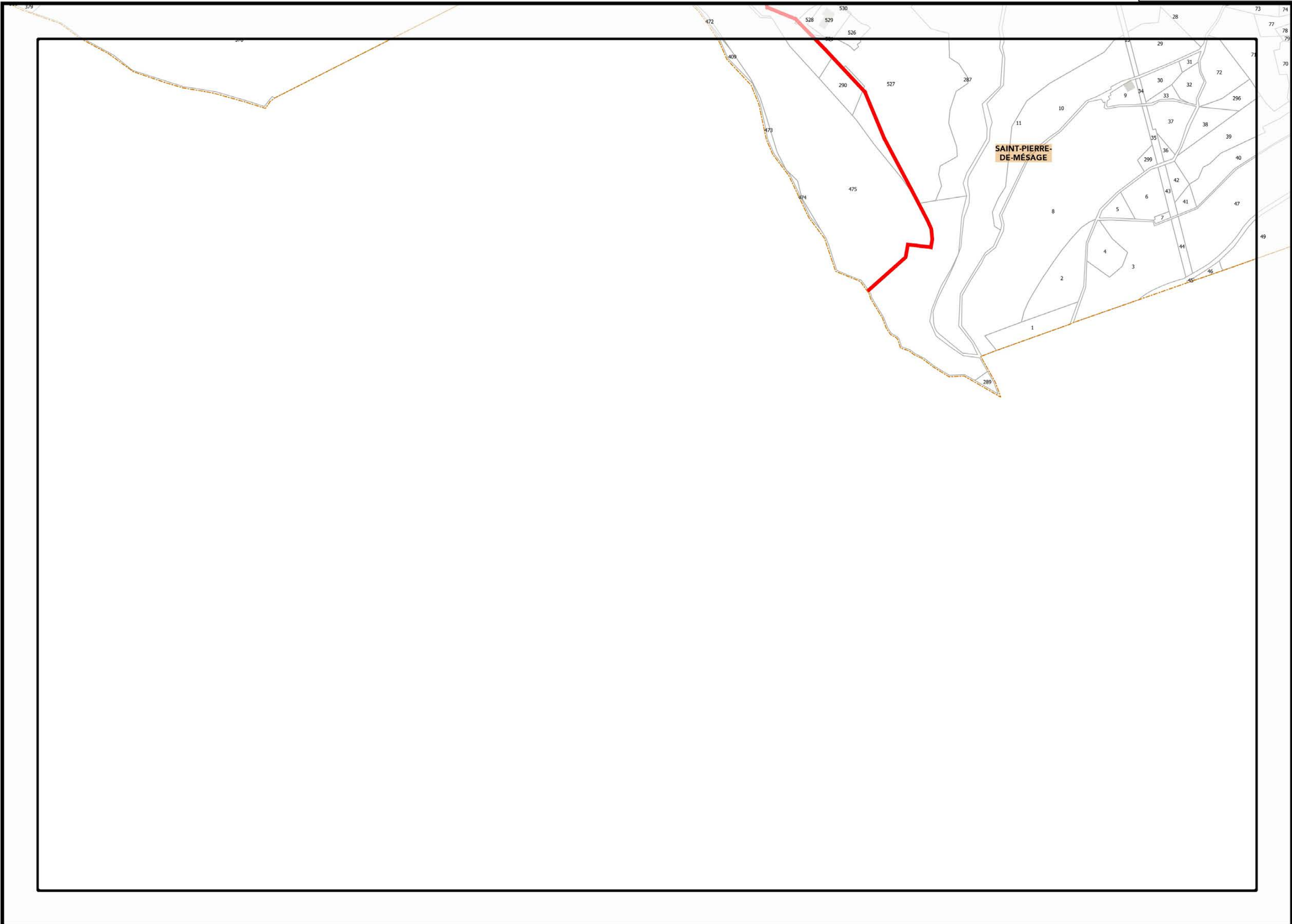
▲G27▲

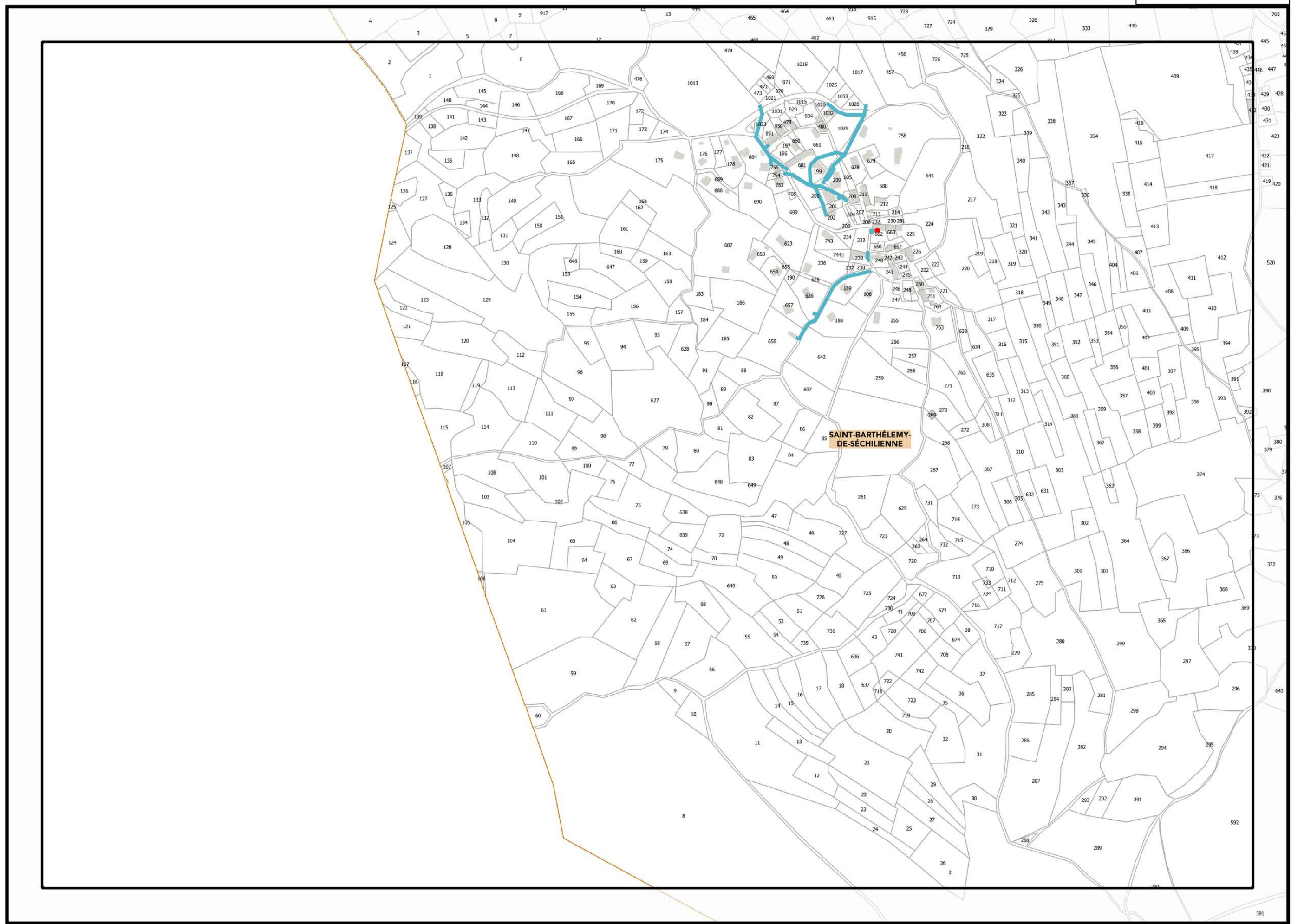
▲I27▲

Légende: se référer aux premières pages de l'atlas

Sources :
 @ DGFIP Cadastre 2016
 @ DREAL Auvergne Rhône-Alpes







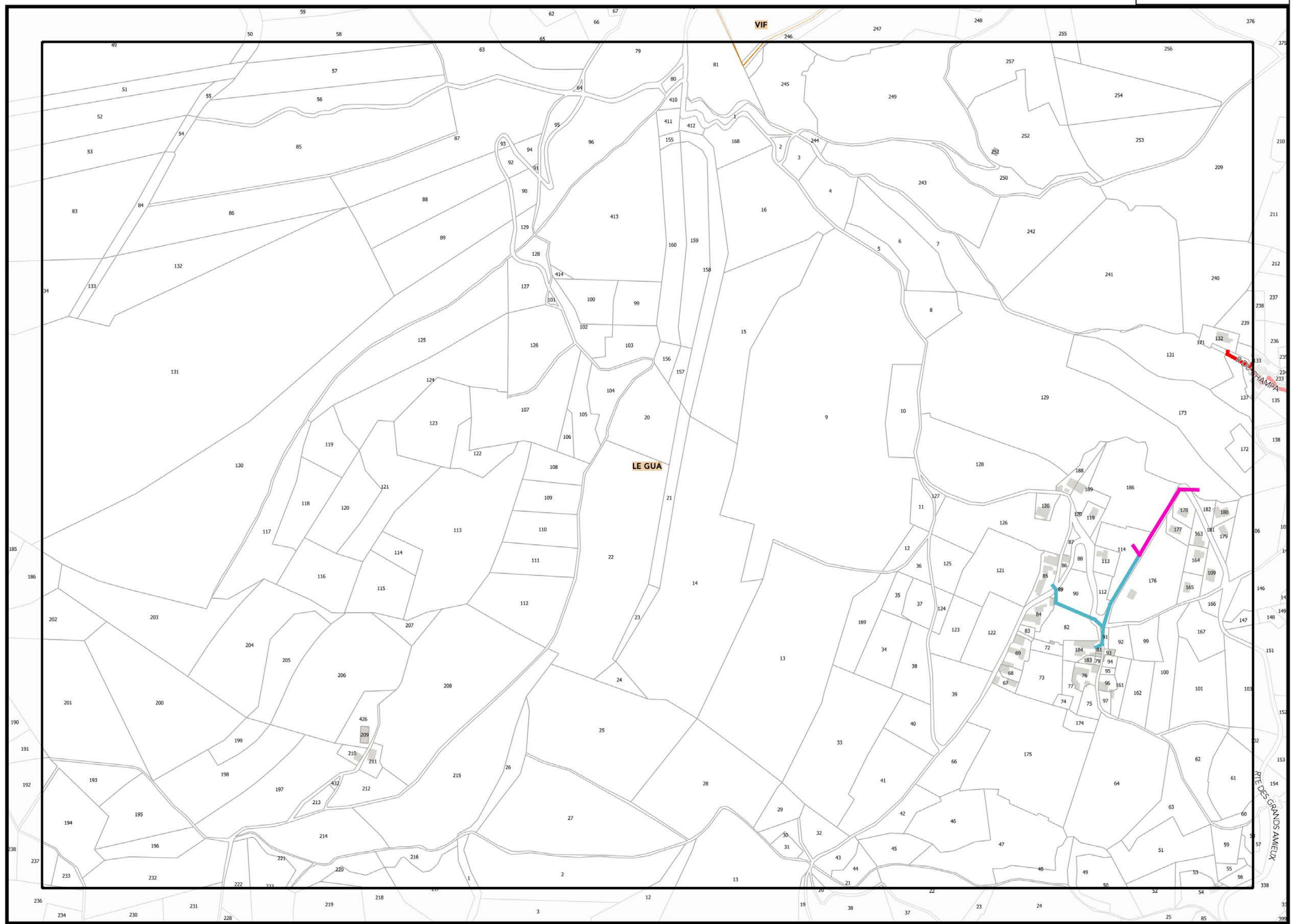
▲ K27 ▲

▲ M27 ▲

Légende: se référer aux premières pages de l'atlas

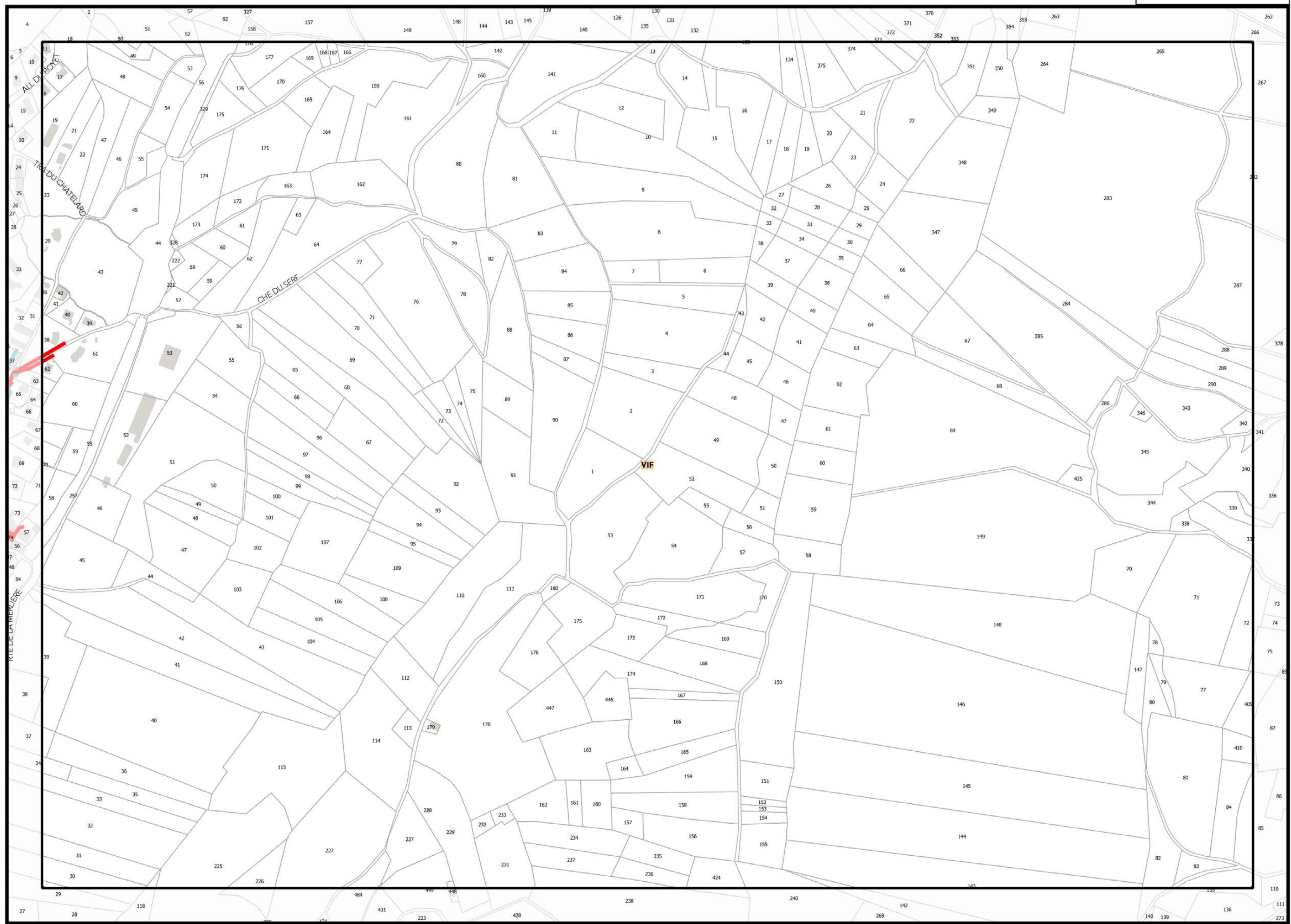
Sources :
@ DGFIP Cadastre 2016
@ DREAL Auvergne Rhône-Alpes





Légende: se référer aux premières pages de l'atlas

Sources :
@ DGFIP Cadastre 2016
@ DREAL Auvergne Rhône-Alpes



▲ E28 ▲

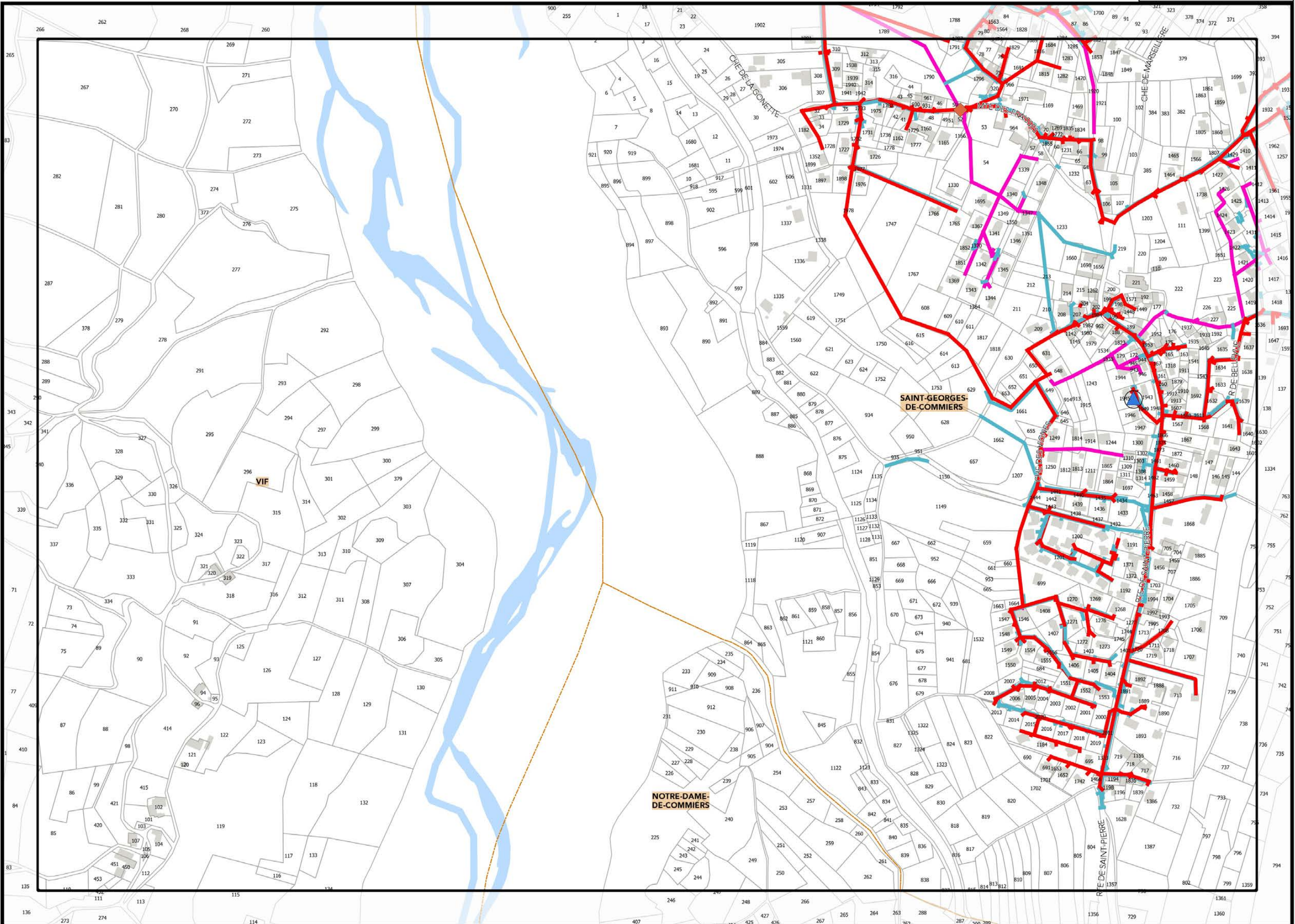
▲ G28 ▲

Légende: se référer aux premières pages de l'atlas

Sources :
@ DGFIP Cadastre 2016
@ DREAL Auvergne Rhône-Alpes

▼ F29 ▼







▲G28▲

▼I28▼

SAINT-GEORGES-DE-COMMIERS

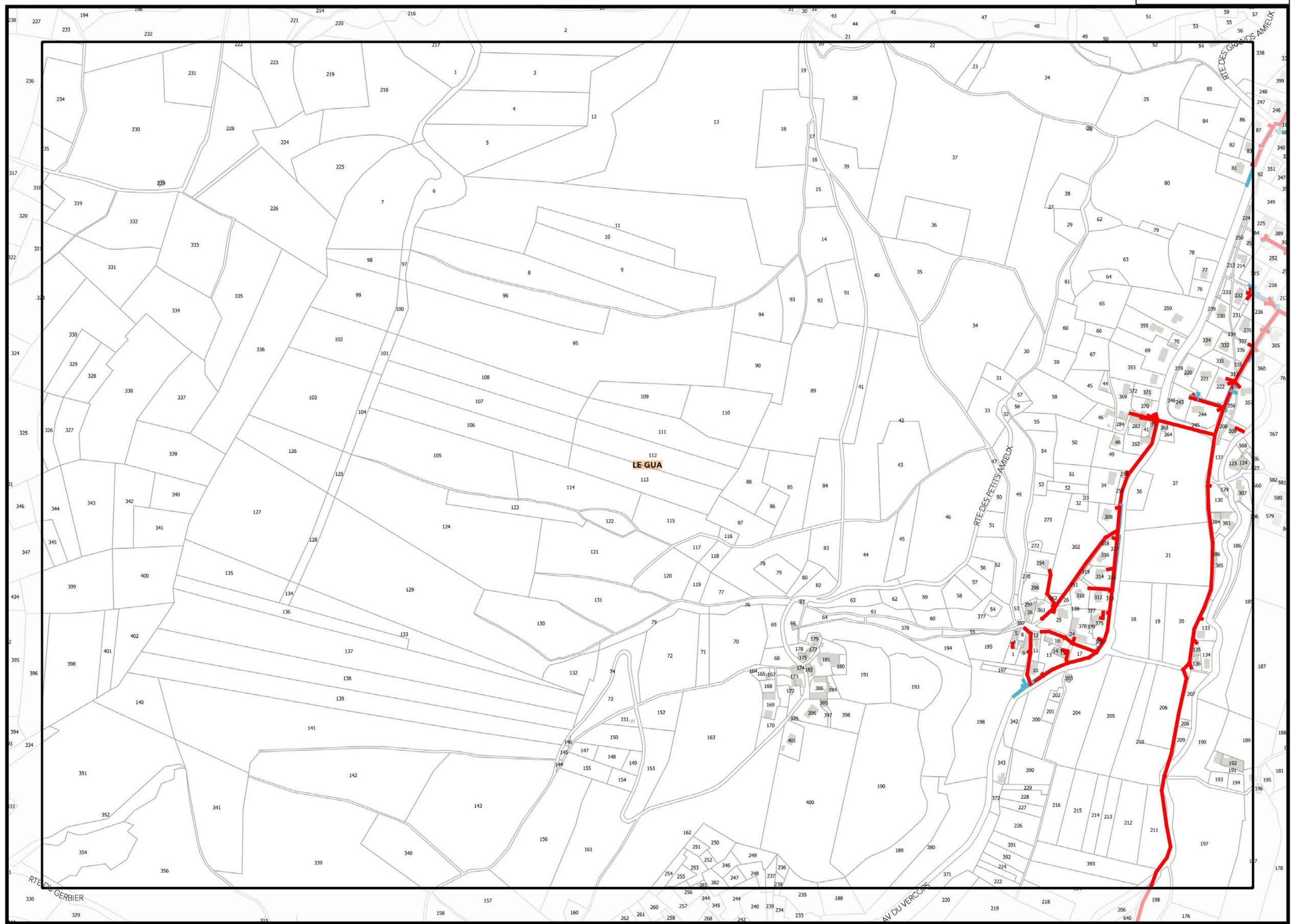
▲B29▲

▼D29▼



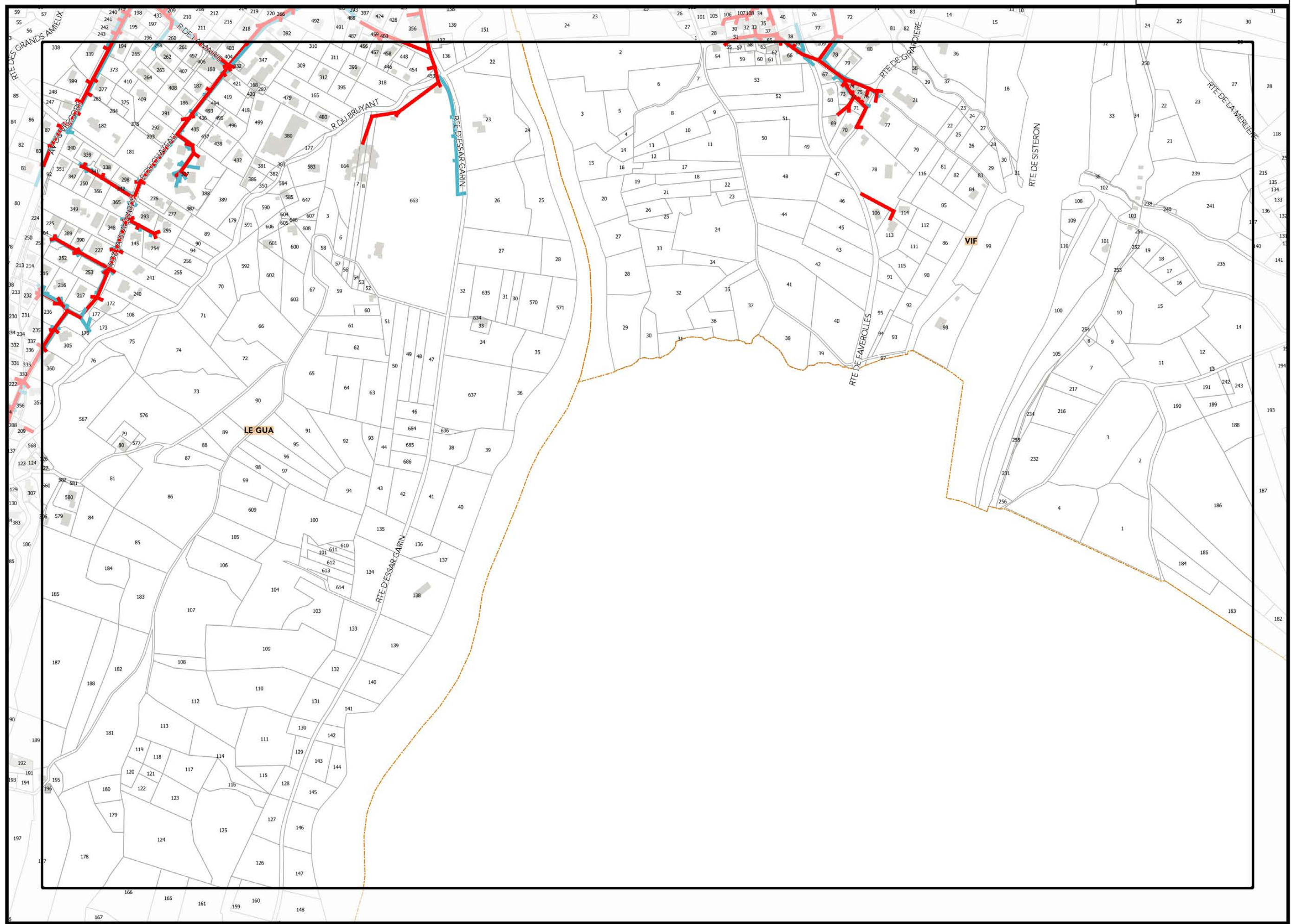
Légende: se référer aux premières pages de l'atlas

Sources :
@ DGFIP Cadastre 2016
@ DREAL Auvergne Rhône-Alpes



▲C29▲

▲E29▲



▲ D29 ▲

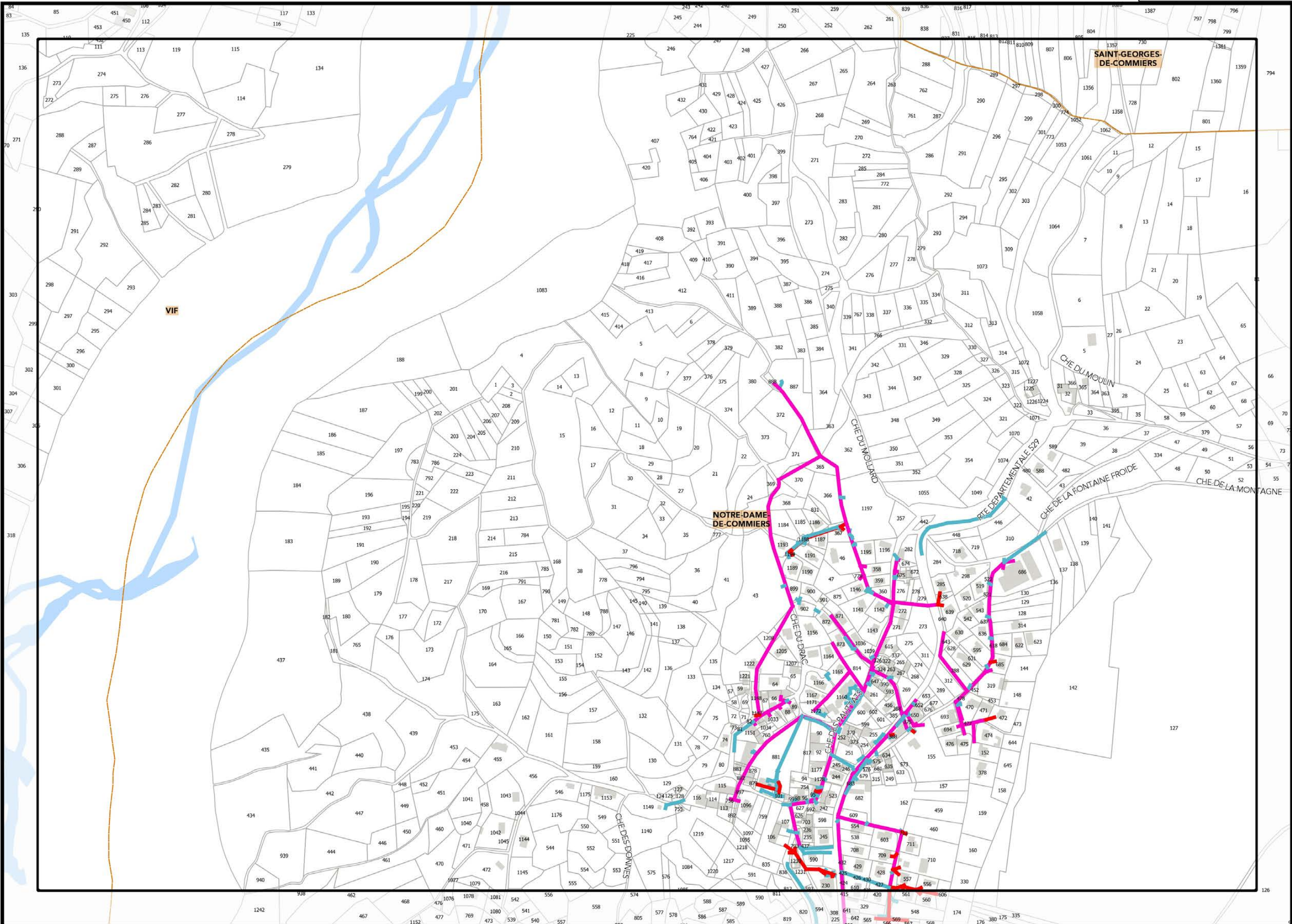
▲ F29 ▼

Sources :
 @ DGFIP Cadastre 2016
 @ DREAL Auvergne Rhône-Alpes

▼ E30 ▼

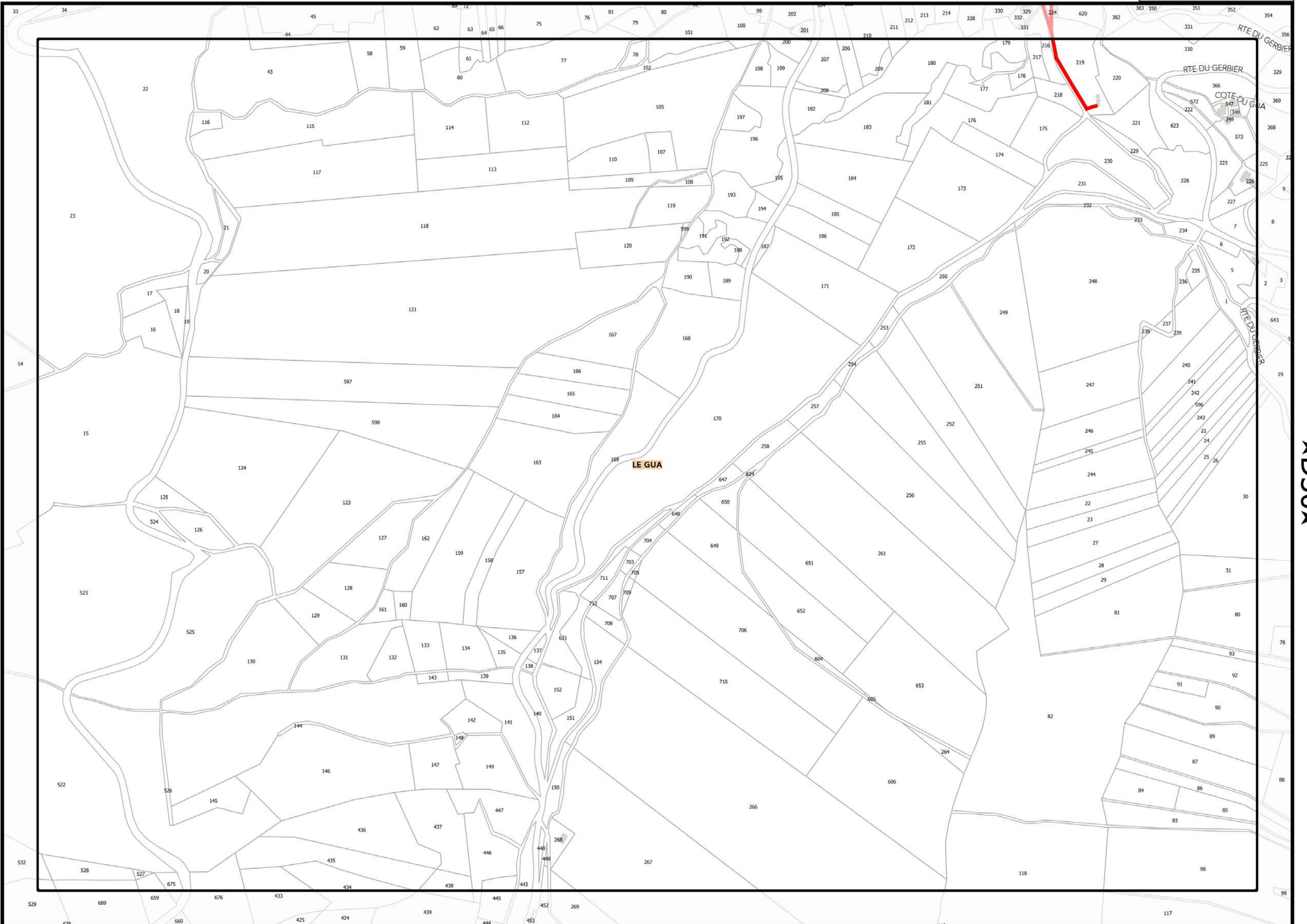
Légende: se référer aux premières pages de l'atlas






▲F29▲

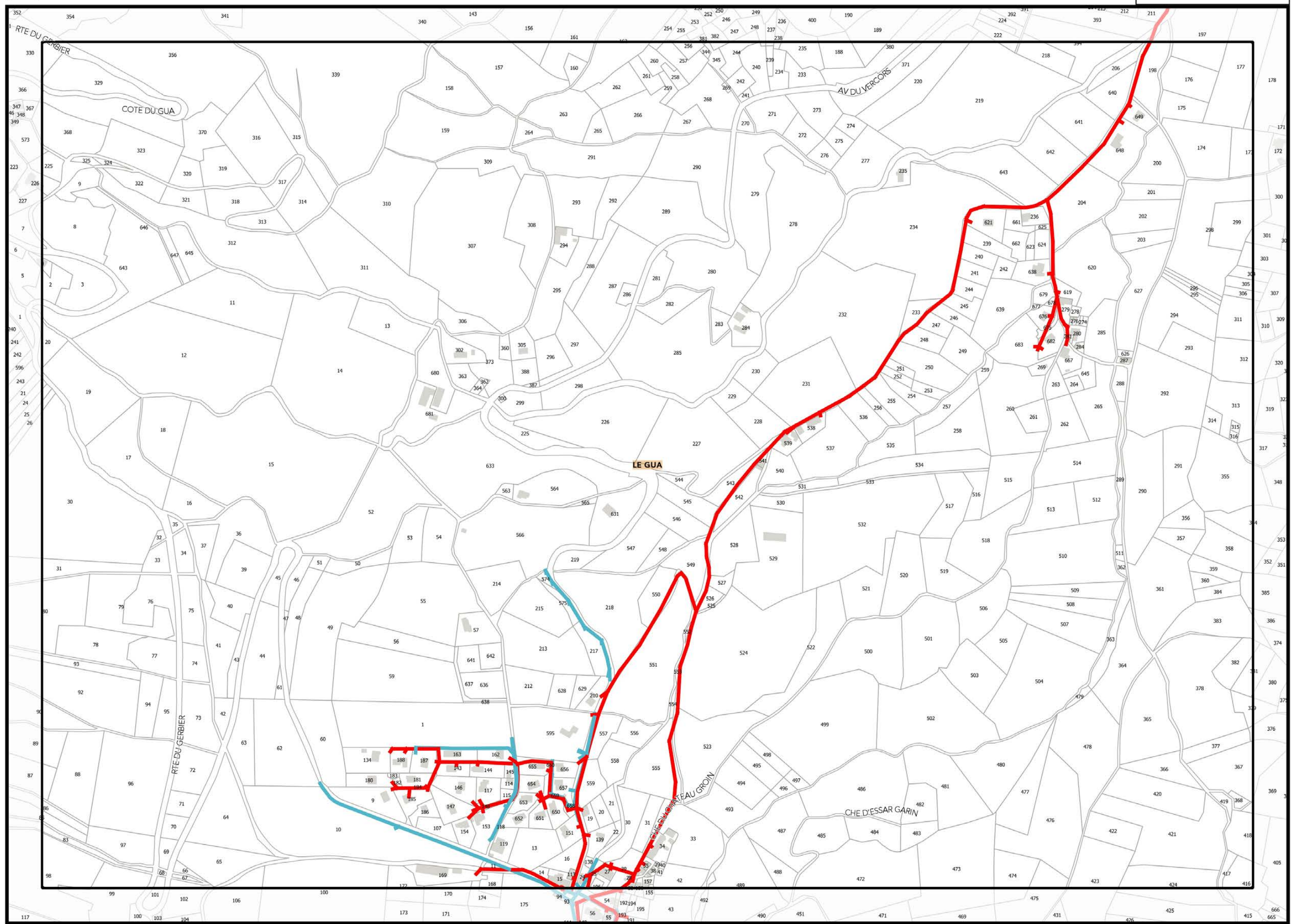
▼62H▼



Légende: se référer aux premières pages de l'atlas

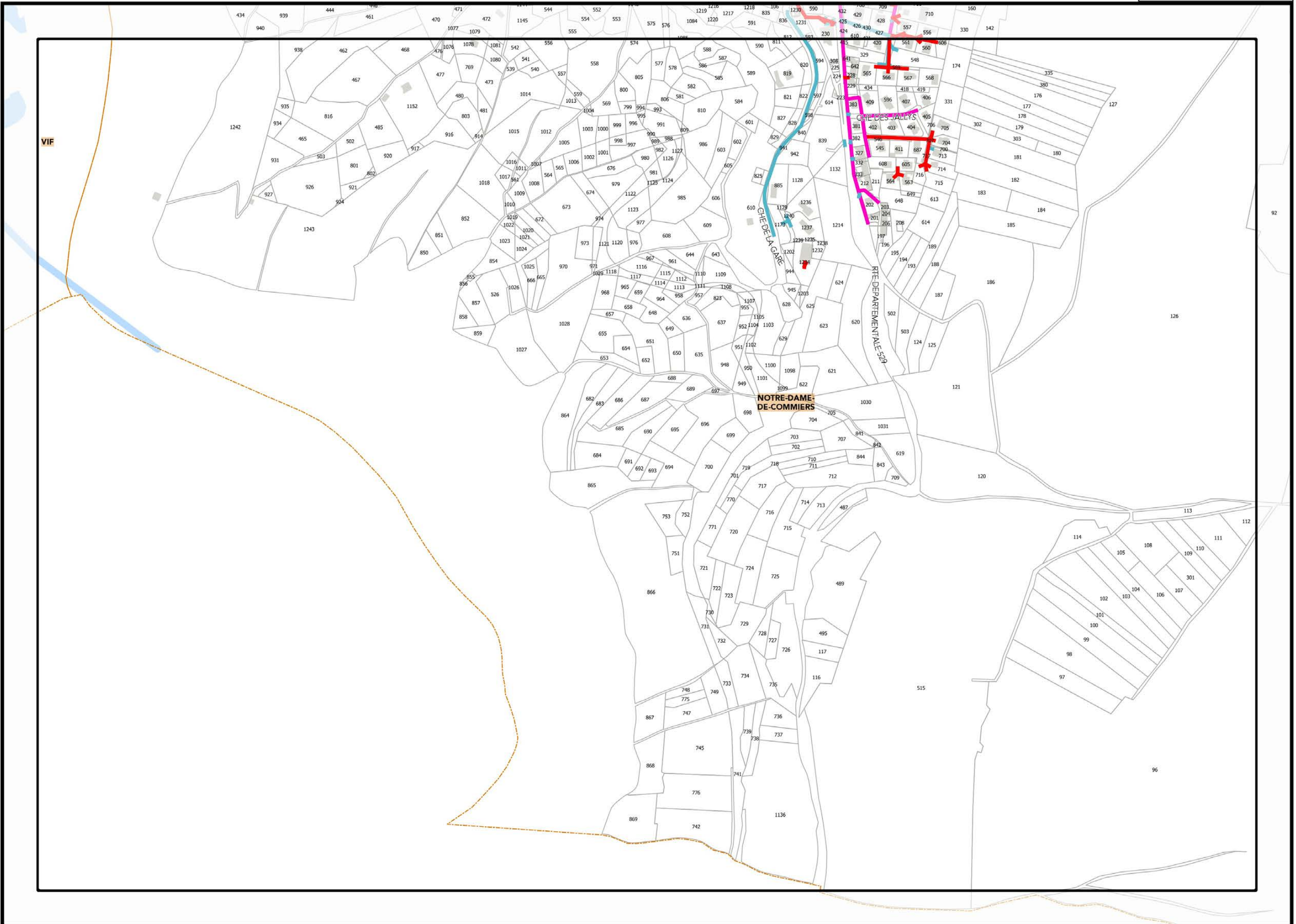
Sources :
@ DGFIP Cadastre 2016
@ DREAL Auvergne Rhône-Alpes





Légende: se référer aux premières pages de l'atlas

Sources :
@ DGFIP Cadastre 2016
@ DREAL Auvergne Rhône-Alpes



▲F30▲

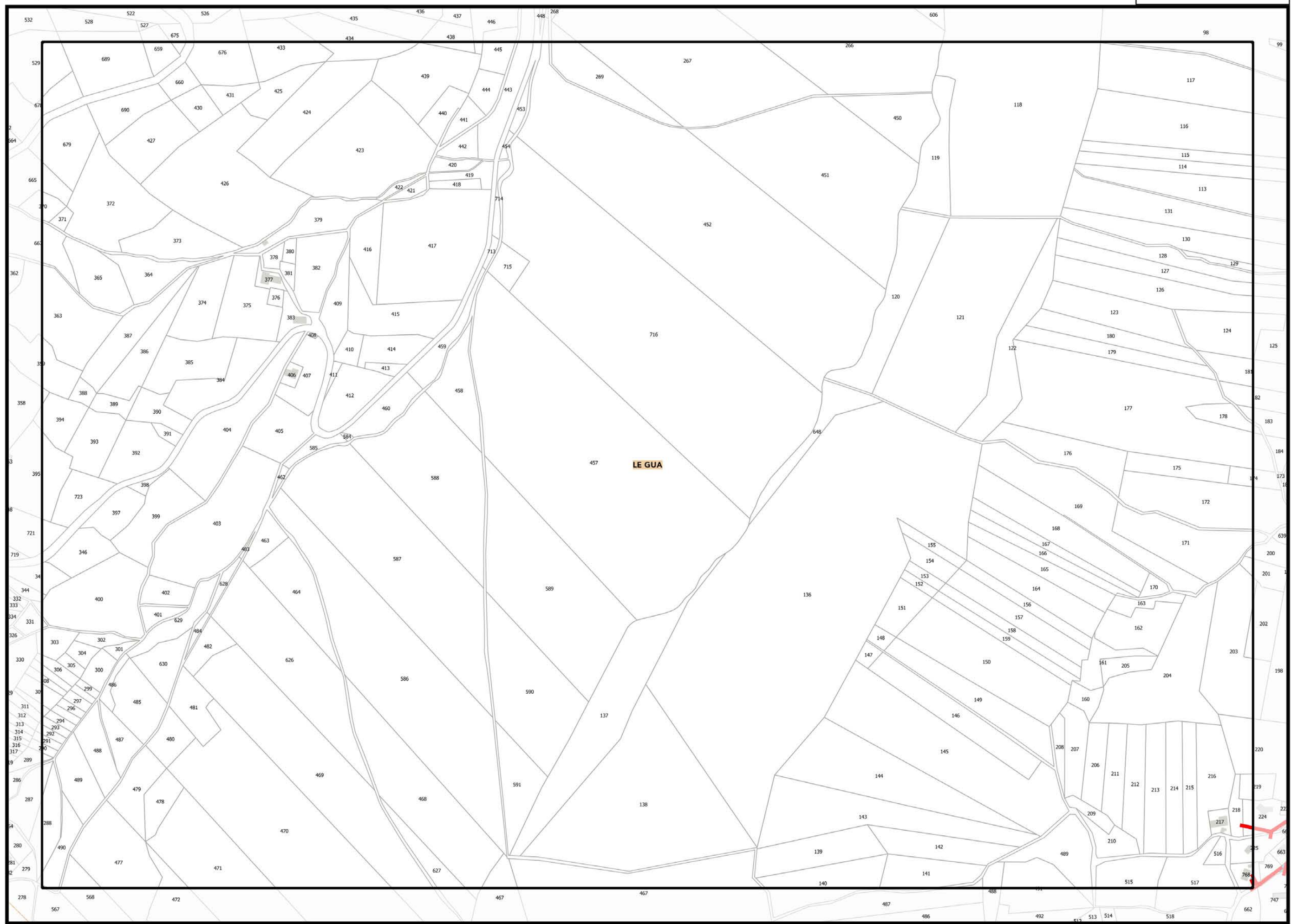
▼H30▼

Légende: se référer aux premières pages de l'atlas

Sources :
@ DGFIP Cadastre 2016
@ DREAL Auvergne Rhône-Alpes

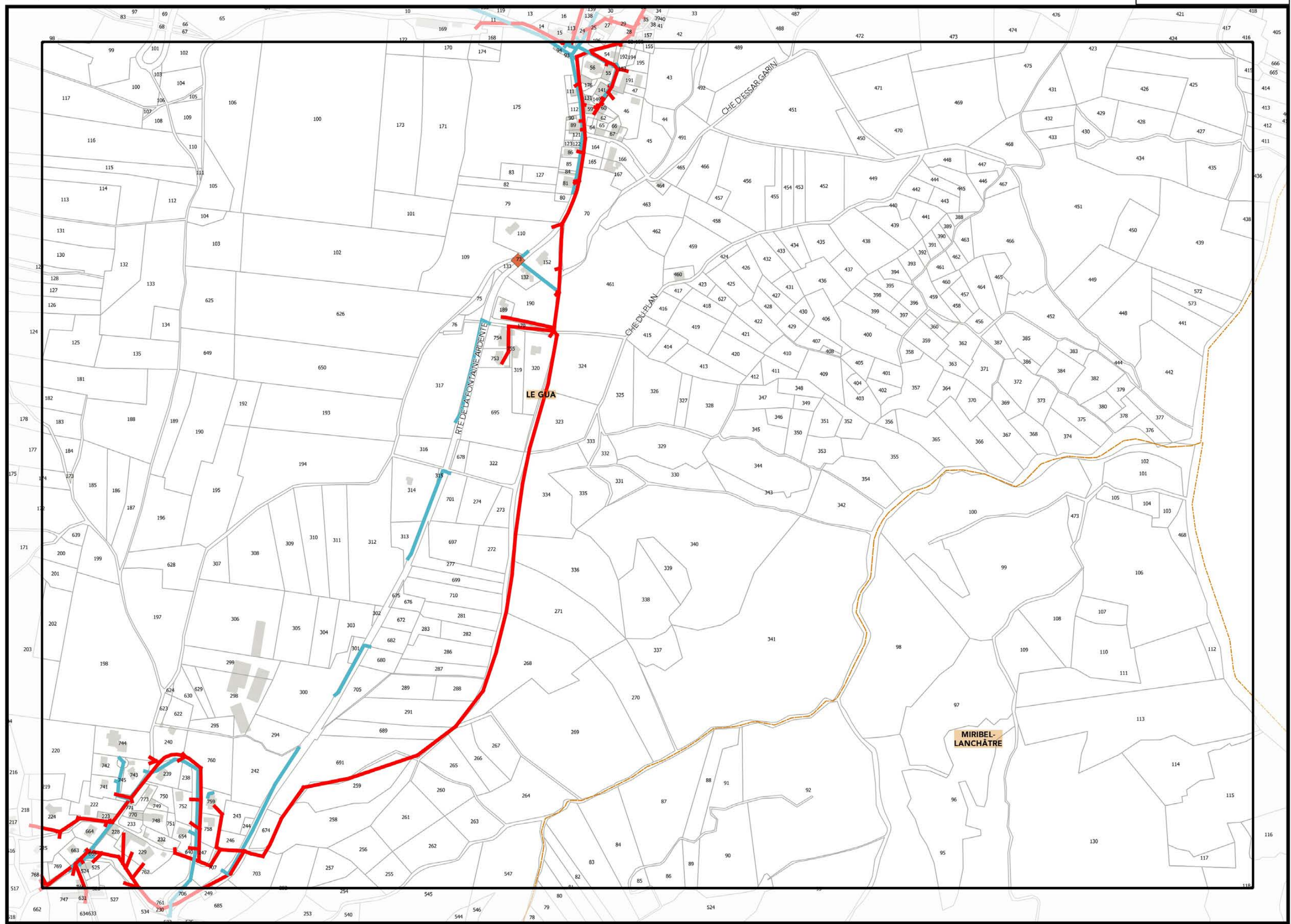
0 75 150 m





▲B31▲

▲D31▲



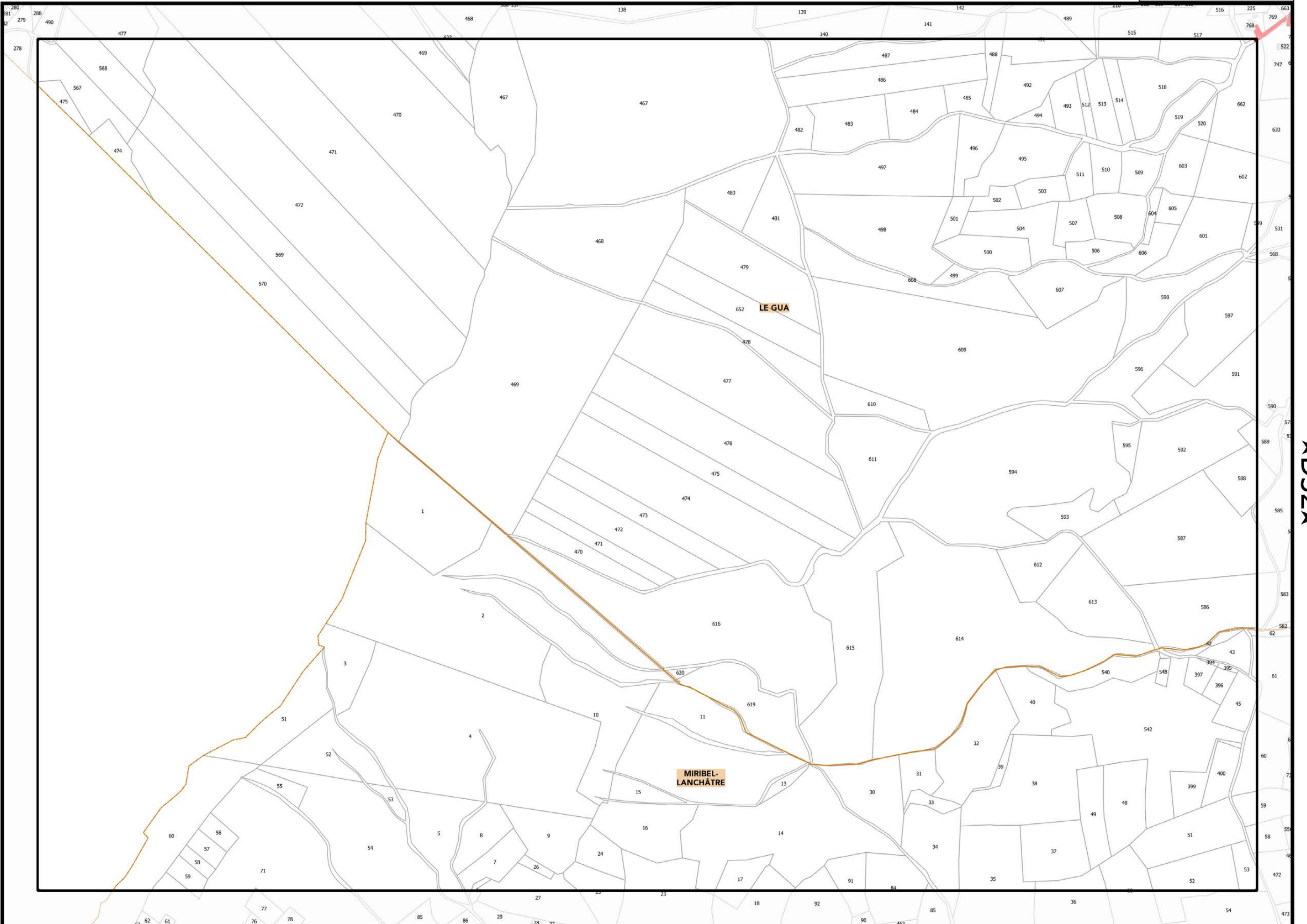
▲C31▲

▲E31▲

Légende: se référer aux premières pages de l'atlas

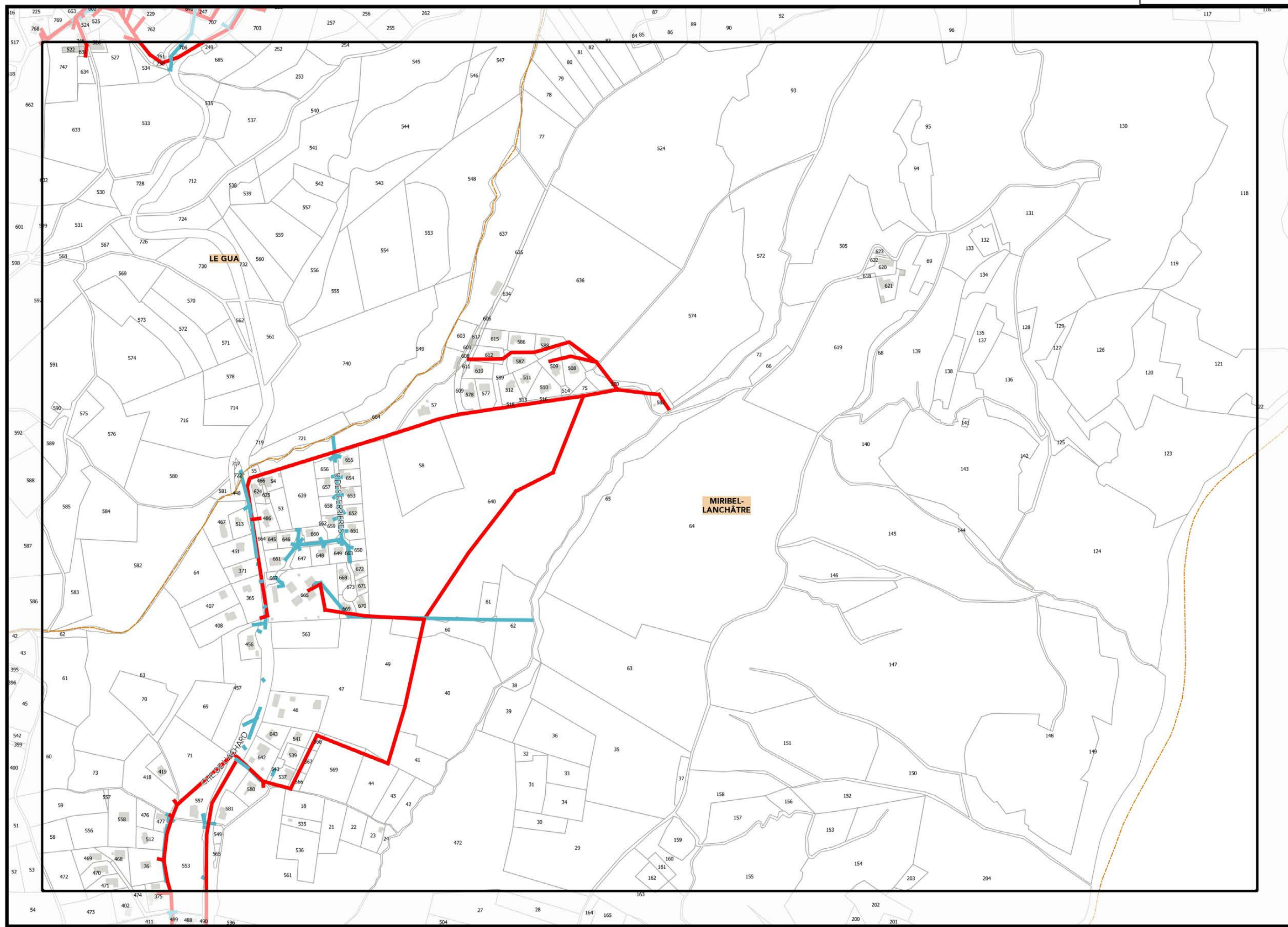
Sources :
 @ DGFIP Cadastre 2016
 @ DREAL Auvergne Rhône-Alpes





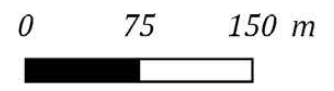
Légende: se référer aux premières pages de l'atlas

Sources :
@ DGFIP Cadastre 2016
@ DREAL Auvergne Rhône-Alpes



Légende: se référer aux premières pages de l'atlas

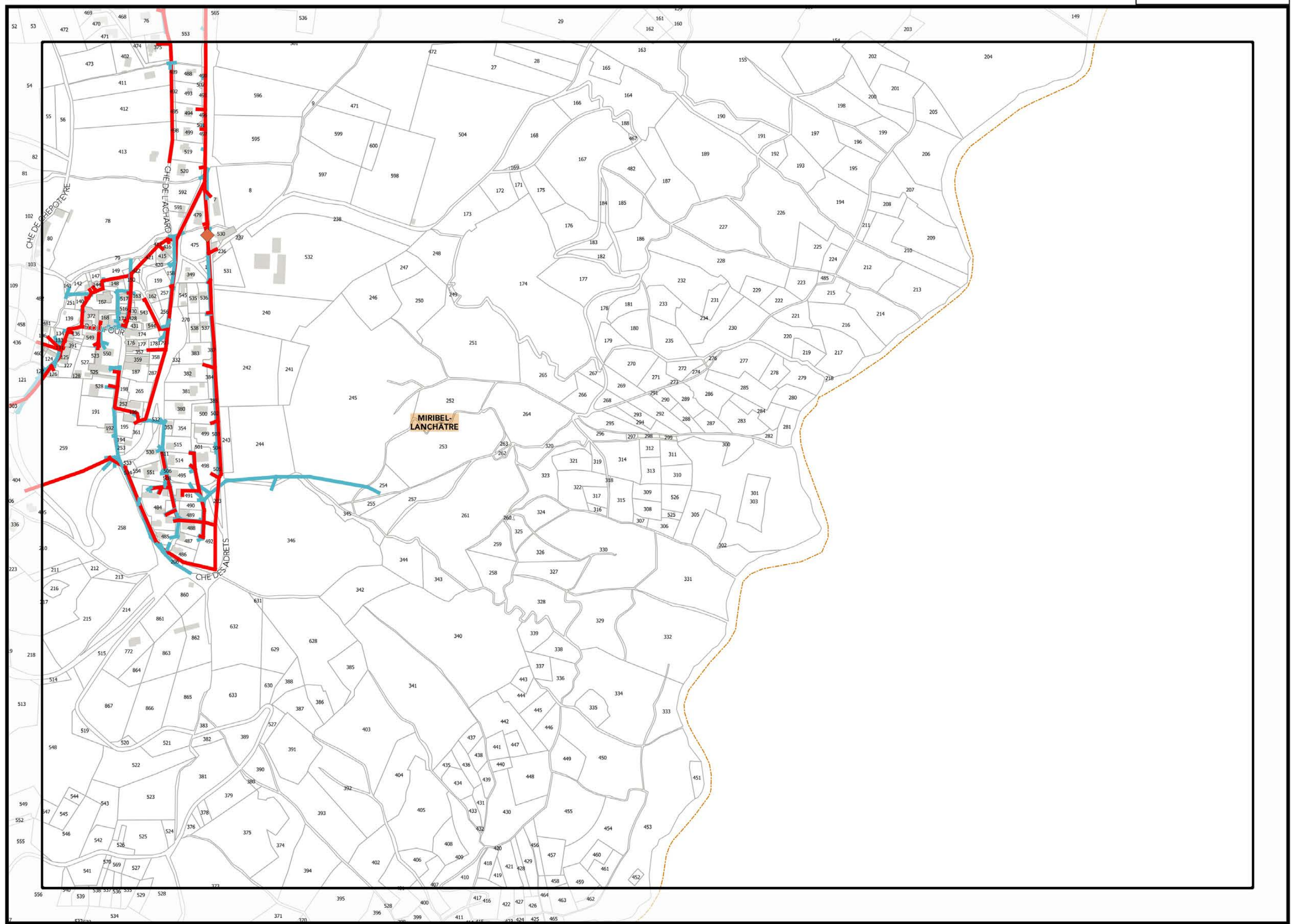
Sources :
@ DGFIP Cadastre 2016
@ DREAL Auvergne Rhône-Alpes





▲B33▲

▲D33▲



▲C33▲

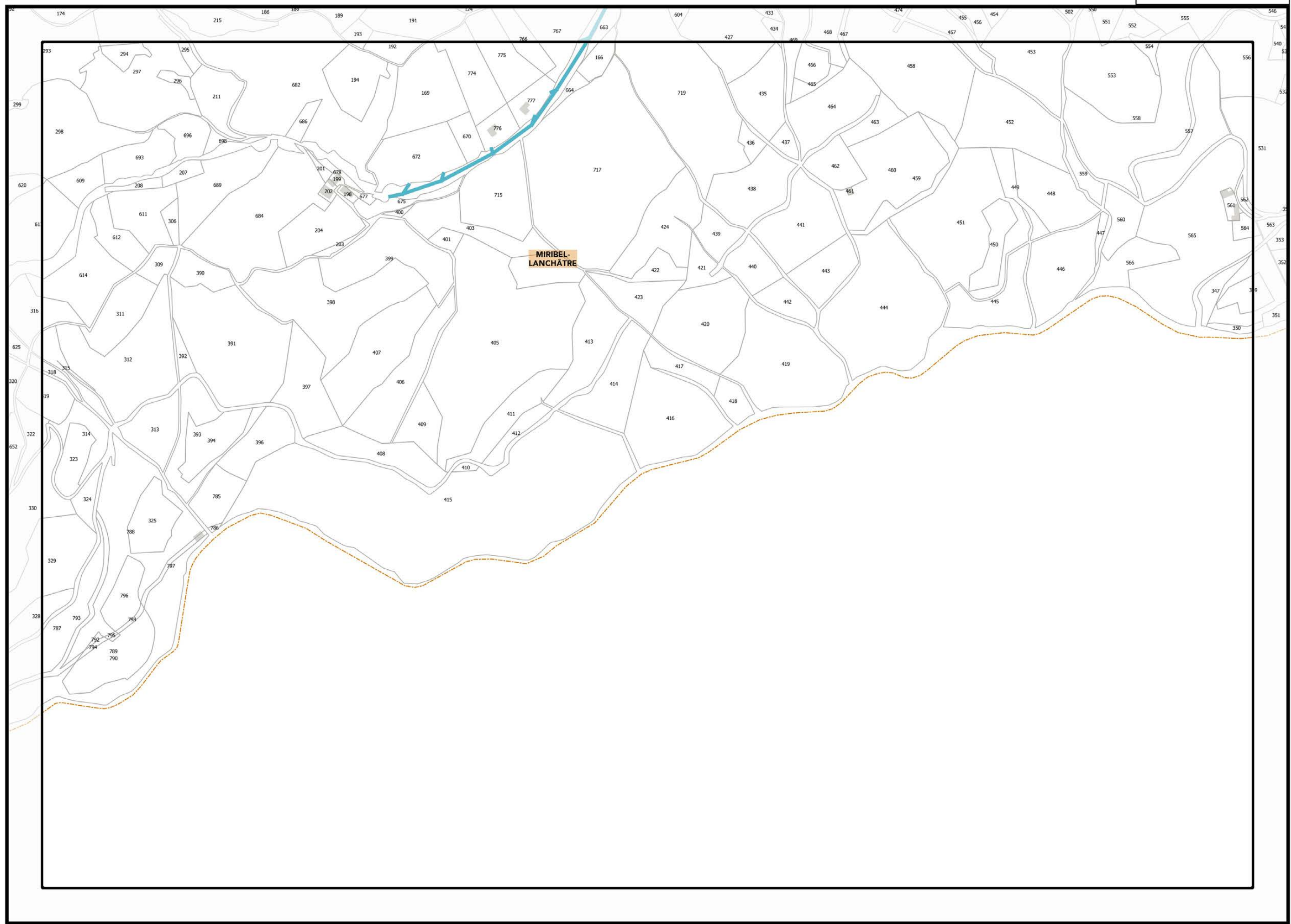


Légende: se référer aux premières pages de l'atlas

Sources :
@ DGFIP Cadastre 2016
@ DREAL Auvergne Rhône-Alpes

▼D34▼





Légende: se référer aux premières pages de l'atlas

Sources :
@ DGFIP Cadastre 2016
@ DREAL Auvergne Rhône-Alpes

