GRENOBLE ALPES MÉTROPOLE

ANNEXES

3_Annexes relatives aux nuisances sonores

3_C ATLAS DES NUISANCES SONORES

Document approuvé le 20 décembre 2019
Dernière actualisation : Mise à jour n°1 du 28 mai 2020*
* Pour plus d'information, se référer au tableau des procédures d'évolution

PLUI
Plan Local d'Urbanisme Intercommunal

Échelle 1/5000

Pour plus d'informations, se référer aux documents 3_A et 3_B des annexes relatives aux nuisances sonores.

CLASSEMENT SONORE DES VOIES

- Catégorie 1 : Route
- Catégorie 2 : Route tissu ouvert
- Catégorie 2 : Route rue en U
- Catégorie 2 : RFF
- Catégorie 3 : Route tissu ouvert
- Catégorie 3 : Route rue en U
- Catégorie 3 : Tram tissu ouvert
- Catégorie 3 : Tram rue en U
- Catégorie 3 : RFF
- Catégorie 4 : Route
- Catégorie 4 : Route rue en U
- Catégorie 4 : Tram tissu ouvert
- Catégorie 4 : RFF
- Catégorie 5 : Route
- Secteur affecté par les routes
- Secteur affecté par le Tram
- Secteur affecté par RFF

PLAN D'EXPOSITION AU BRUIT

- Zone A
- Zone B
- Zone C
- Zone D

LIMITES ADMINISTRATIVES

- COMMUNALE
- PARCELLE
- BATIMENT
- COURS D'EAU

Sources :
@ DGFiP Cadastre 2016
@ DREAL Auvergne Rhône-Alpes

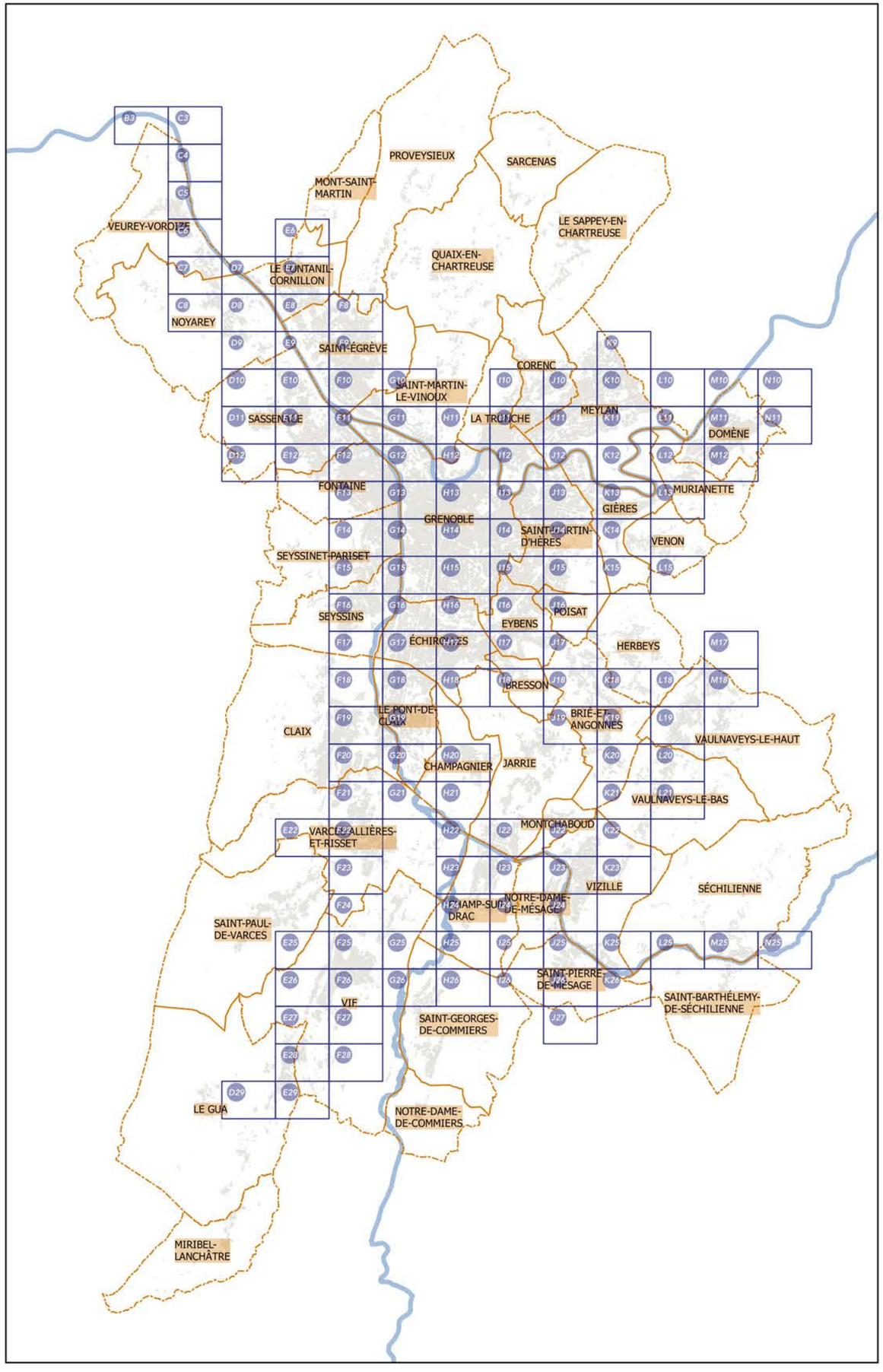

ANNEXES

Document approuvé le 20/12/2019
Mise à jour n°1 du 28/05/2020

ANNEXES 3_C ATLAS DES NUISANCES SONORES

Planche n° B3

C3

B4

Document approuvé le 20/12/2019
Mise à jour n°1 du 28/05/2020

ANNEXES

ANNEXES 3_C ATLAS DES NUISANCES SONORES

Légende: se référer aux premières pages de l'atlas

Sources :
@ DGFiP Cadastre 2016
@ DREAL Auvergne Rhône-Alpes

0 75 150 m

Document approuvé le 20/12/2019
Mise à jour n°1 du 28/05/2020

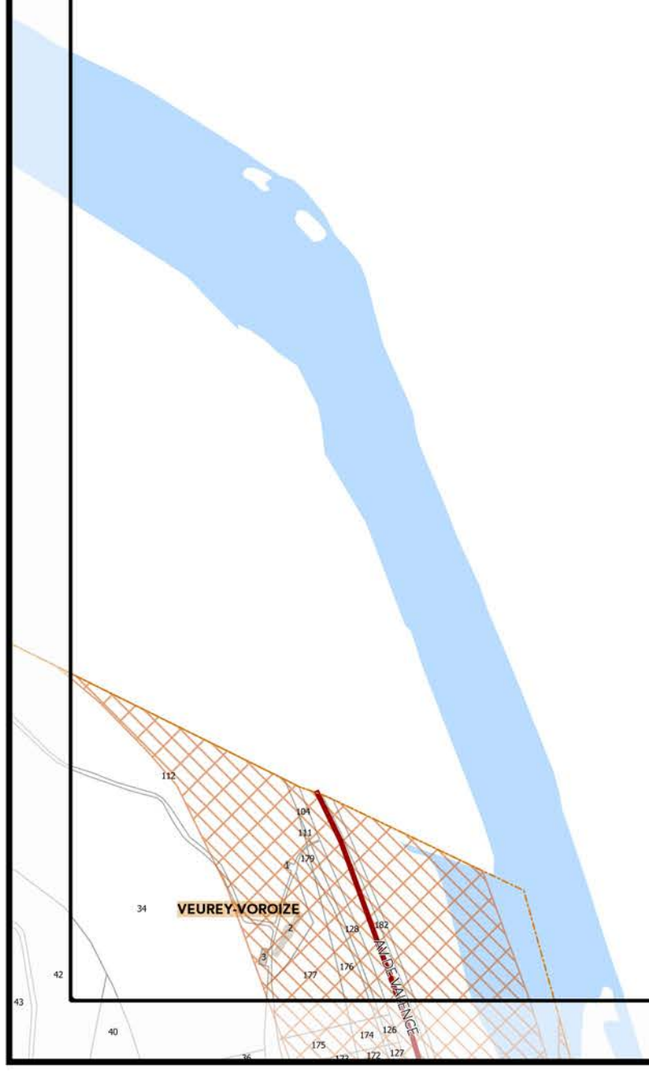

C4

Légende: se référer aux premières pages de l'atlas

Sources :
@ DGFiP Cadastre 2016
@ DREAL Auvergne Rhône-Alpes

0 75 150 m

B4

C5

Légende: se référer aux premières pages de l'atlas

Sources :
@ DGFiP Cadastre 2016
@ DREAL Auvergne Rhône-Alpes

0 75 150 m

ANNEXES

Document approuvé le 20/12/2019
Mise à jour n°1 du 28/05/2020

ANNEXES 3_C ATLAS DES NUISANCES SONORES

Planche n° C5

B5

C6

Légende: se référer aux premières pages de l'atlas

Sources :
@ DGFiP Cadastre 2016
@ DREAL Auvergne Rhône-Alpes

0 75 150 m

Document approuvé le 20/12/2019
Mise à jour n°1 du 28/05/2020

ANNEXES 3_C ATLAS DES NUISANCES SONORES

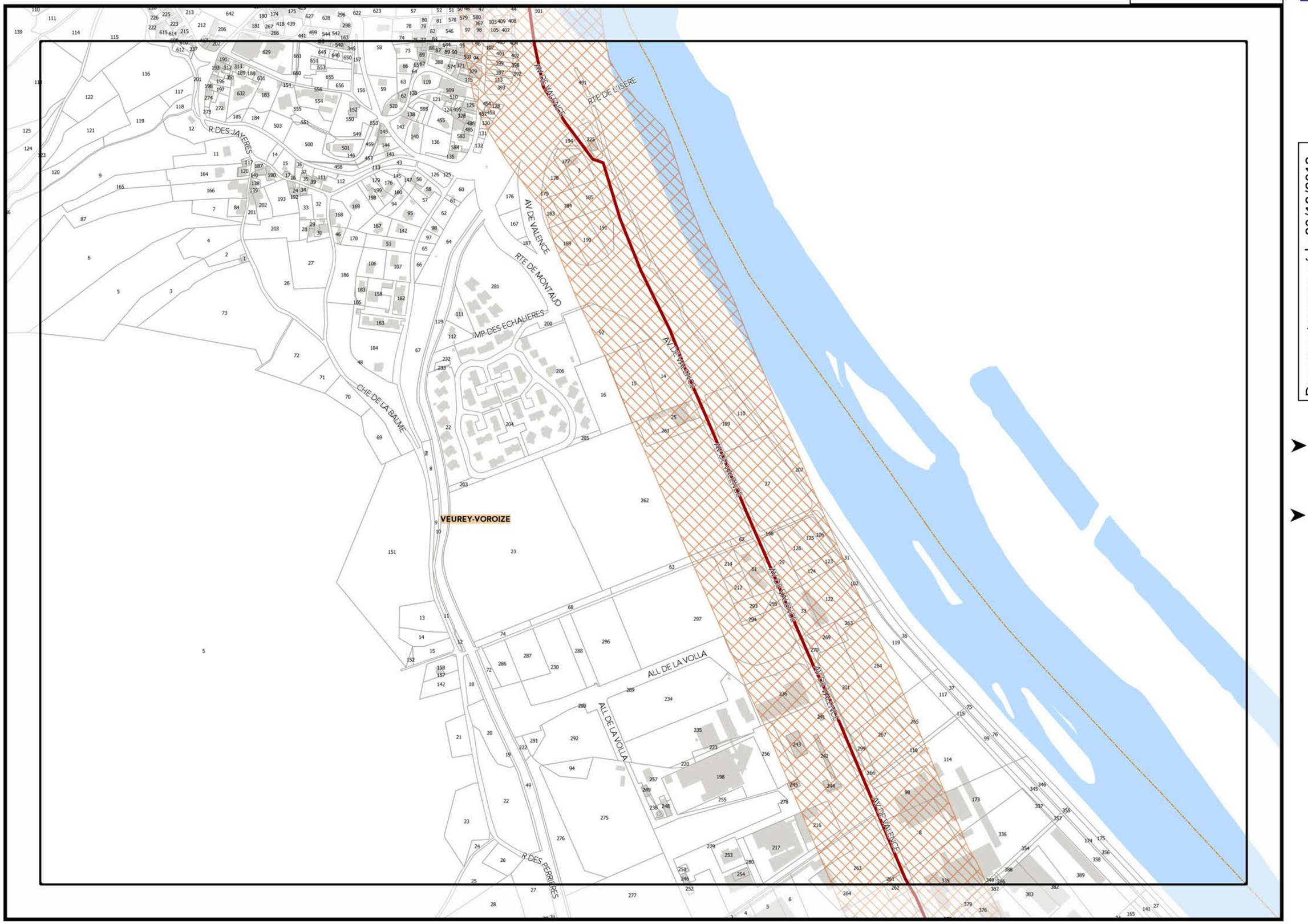

B6

C7

Légende: se référer aux premières pages de l'atlas

Sources :
@ DGFiP Cadastre 2016
@ DREAL Auvergne Rhône-Alpes

0 75 150 m

Planche n° E6

Document approuvé le 20/12/2019
Mise à jour n°1 du 28/05/2020

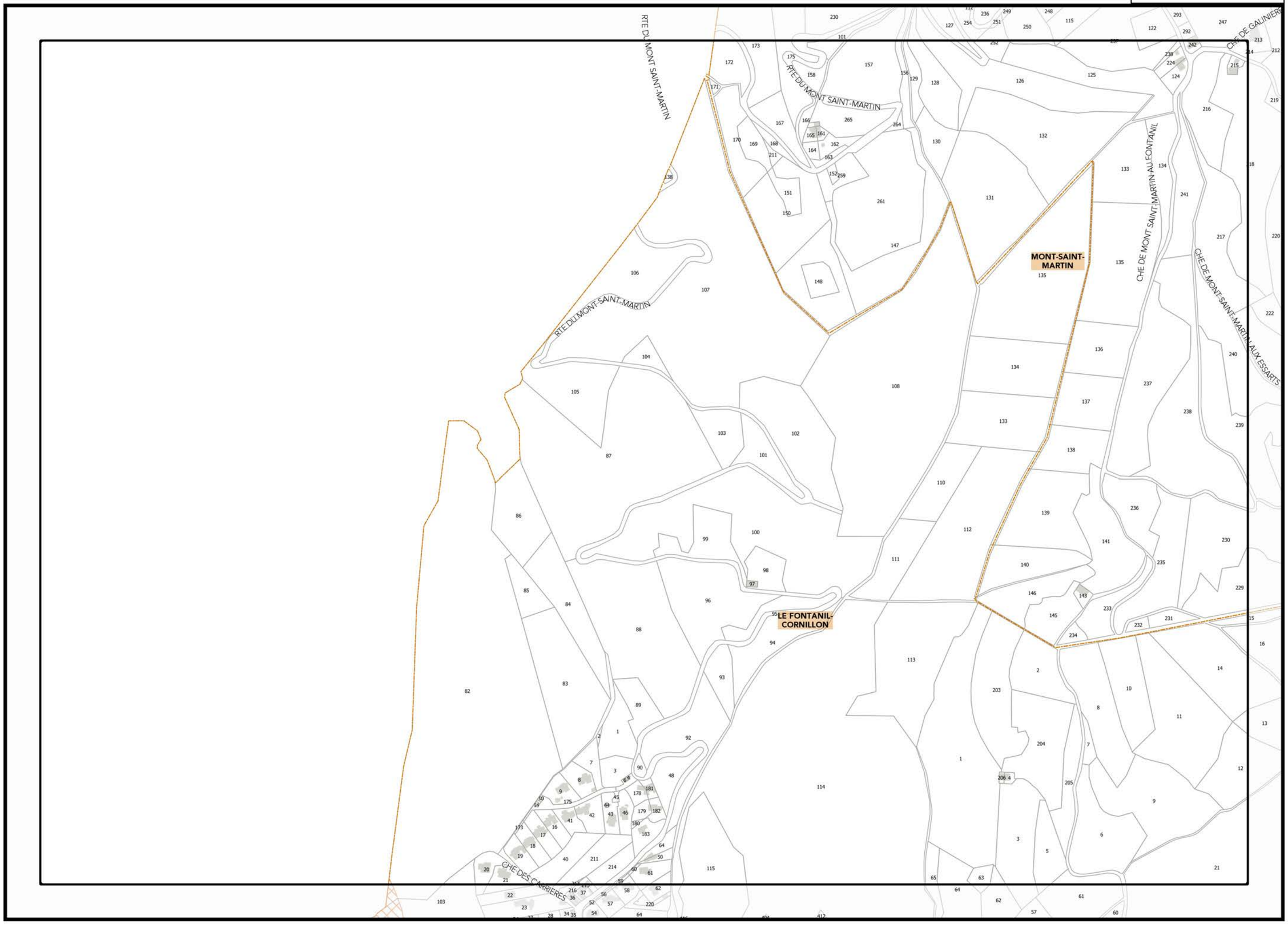

Légende: se référer aux premières pages de l'atlas

Sources :
@ DGFiP Cadastre 2016
@ DREAL Auvergne Rhône-Alpes

0 75 150 m

Planche n° C7

Document approuvé le 20/12/2019
Mise à jour n°1 du 28/05/2020

VEUREY-VOROIZE

NOYAREY

AV DE VALENCE

ALL DU SAUTARET

ALL DU DAUPHINE

ALL DE CHAVAIS

ALL DE L'EMPOREY

R DES PERRIERES

RTE DES BEALIERES

RTE DU RUISSET

RTE D'EZY

R ABBE CUCHET

R DE L'EYRARD

R LEON PORTE

Légende: se référer aux premières pages de l'atlas

Sources :
@ DGFiP Cadastre 2016
@ DREAL Auvergne Rhône-Alpes

0 75 150 m

Planche n° D7

ANNEXES

Document approuvé le 20/12/2019
Mise à jour n°1 du 28/05/2020

C7

E7

D8

VEUREY-VOROIZE

NOYAREY

LE FONTANIL-CORNILLON

RTE DES BEALIERES

R DE LA TANNERIE

CHE DES ACACIAS

CHE DE CAYENNE

AV SAINT-JEAN

Légende: se référer aux premières pages de l'atlas

Sources :
@ DGFiP Cadastre 2016
@ DREAL Auvergne Rhône-Alpes

0 75 150 m

ANNEXES 3_C ATLAS DES NUISANCES SONORES

Planche n° E7

Document approuvé le 20/12/2019
Mise à jour n°1 du 28/05/2020

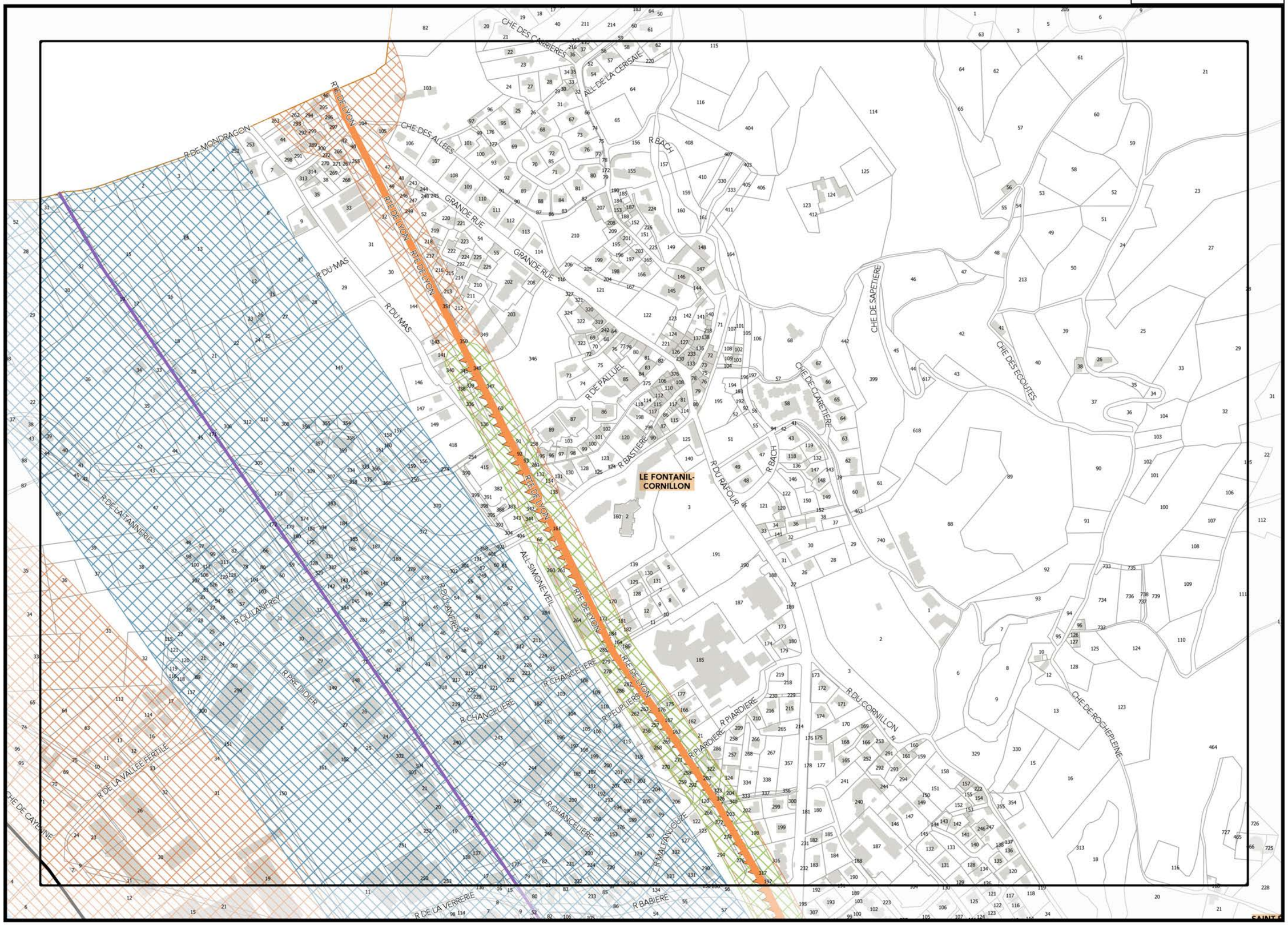

Légende: se référer aux premières pages de l'atlas

Sources :
@ DGFiP Cadastre 2016
@ DREAL Auvergne Rhône-Alpes

0 75 150 m

ANNEXES 3_C ATLAS DES NUISANCES SONORES

C7

Planche n° C8

B8

D8

Légende: se référer aux premières pages de l'atlas

Sources :
@ DGFiP Cadastre 2016
@ DREAL Auvergne Rhône-Alpes

C9

0 75 150 m

FLUI ANNEXES

Document approuvé le 20/12/2019
Mise à jour n°1 du 28/05/2020

ANNEXES 3_C ATLAS DES NUISANCES SONORES

D7

Planche n° D8

C8

E8

CHE DES COMMUNAUX

AV SAINT JEAN

RTE DE LA VANNE

CHE DES BAUCHES

CHE DU MOULIN

CHE DU DIDAY

CHE DU MENEY

CHE DES ACACIAS

LE FONTANIL-CORNILLON

NOYAREY

D9

Légende: se référer aux premières pages de l'atlas

Sources :
@ DGFiP Cadastre 2016
@ DREAL Auvergne Rhône-Alpes

0 75 150 m

Document approuvé le 20/12/2019
Mise à jour n°1 du 28/05/2020

PLUi | ANNEXES

ANNEXES 3_C ATLAS DES NUISANCES SONORES

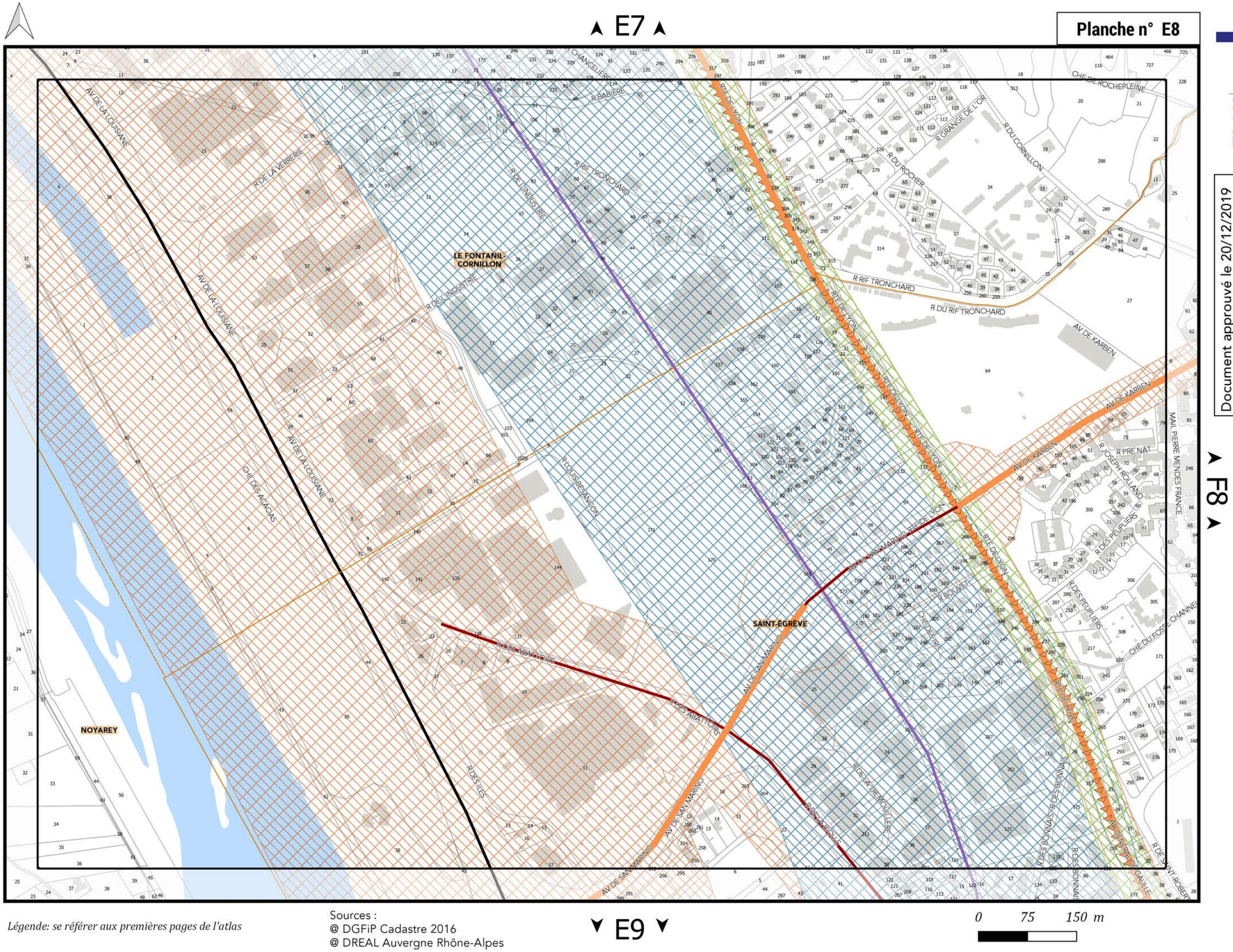

Légende: se référer aux premières pages de l'atlas

Sources :
@ DGFiP Cadastre 2016
@ DREAL Auvergne Rhône-Alpes

0 75 150 m

Document approuvé le 20/12/2019
Mise à jour n°1 du 28/05/2020

FLUI ANNEXES

ANNEXES 3_C ATLAS DES NUISANCES SONORES

Planche n° F8

Légende: se référer aux premières pages de l'atlas

Sources :
@ DGFiP Cadastre 2016
@ DREAL Auvergne Rhône-Alpes

0 75 150 m

PLUi | ANNEXES

Document approuvé le 20/12/2019
Mise à jour n°1 du 28/05/2020

ANNEXES 3_C ATLAS DES NUISANCES SONORES

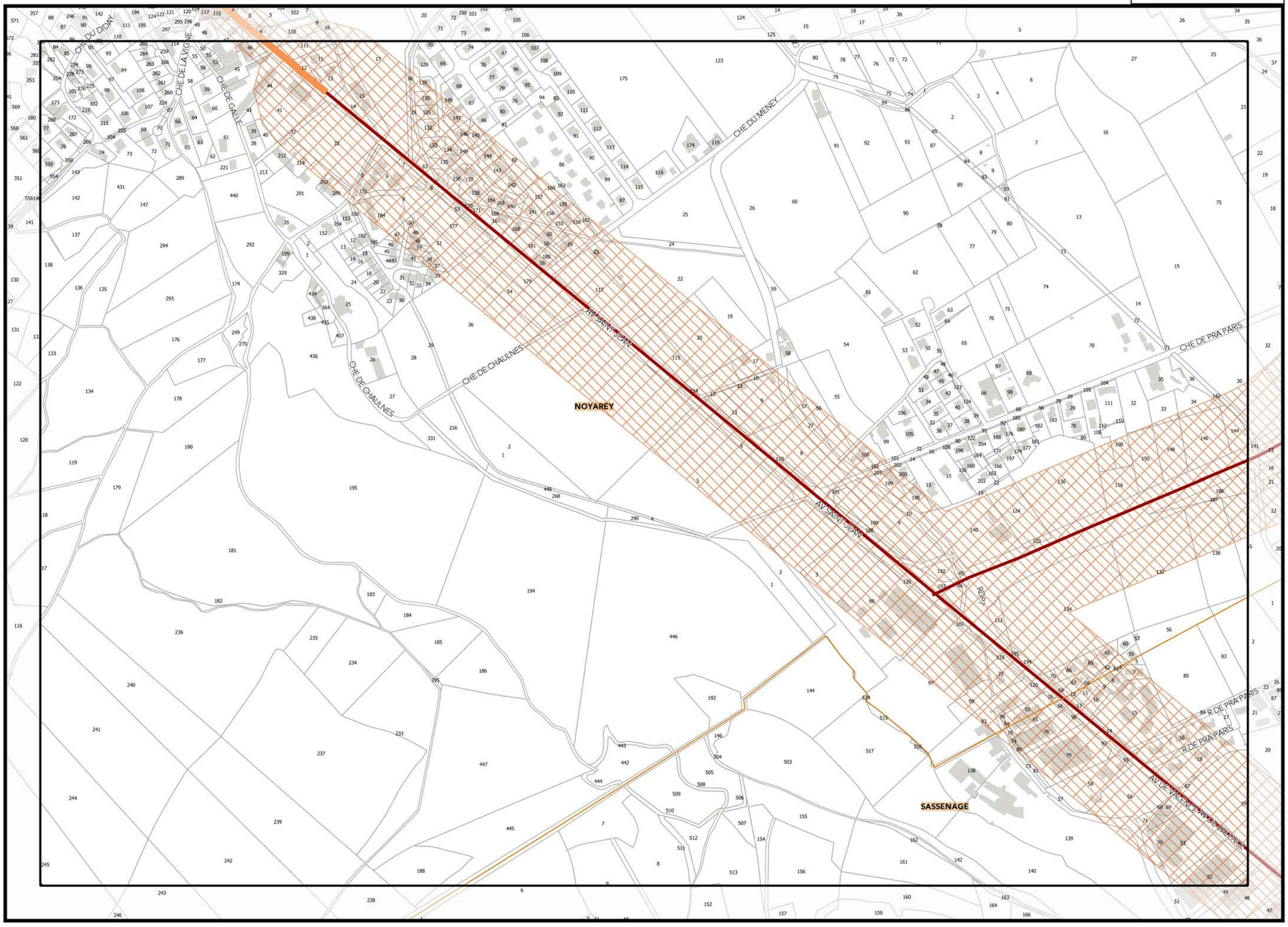

◄ C9

E9 ►

▼D10▼

Légende: se référer aux premières pages de l'atlas

Sources :
@ DGFiP Cadastre 2016
@ DREAL Auvergne Rhône-Alpes

0 75 150 m

ANNEXES

Document approuvé le 20/12/2019
Mise à jour n°1 du 28/05/2020

ANNEXES 3_C ATLAS DES NUISANCES SONORES

Planche n° E9

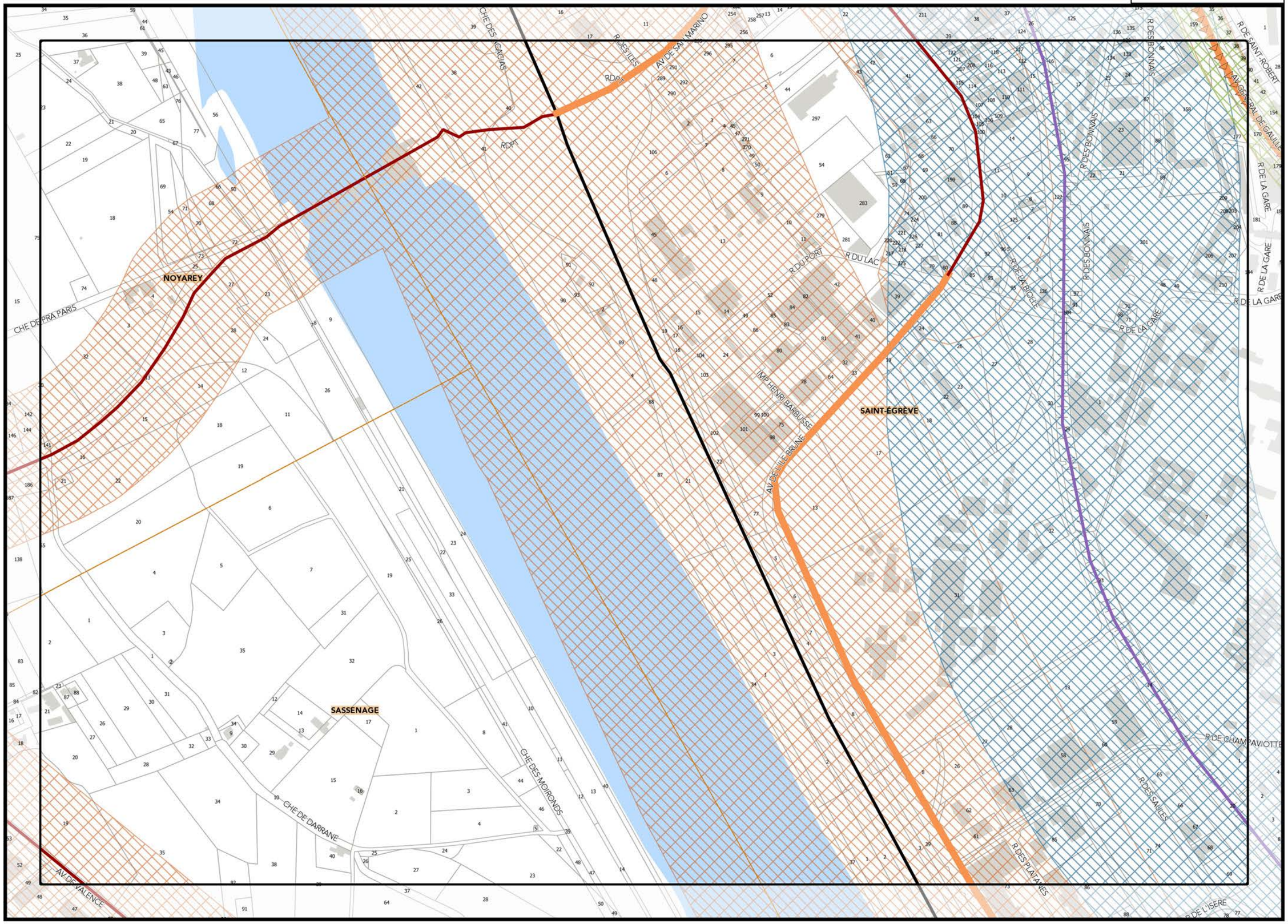

D9

F9

E10

Légende: se référer aux premières pages de l'atlas

Sources :
@ DGFiP Cadastre 2016
@ DREAL Auvergne Rhône-Alpes

0 75 150 m

Document approuvé le 20/12/2019
Mise à jour n°1 du 28/05/2020

ANNEXES 3_C ATLAS DES NUISANCES SONORES

Planche n° F9

Document approuvé le 20/12/2019
Mise à jour n°1 du 28/05/2020

Légende: se référer aux premières pages de l'atlas

Sources :
@ DGFiP Cadastre 2016
@ DREAL Auvergne Rhône-Alpes

0 75 150 m

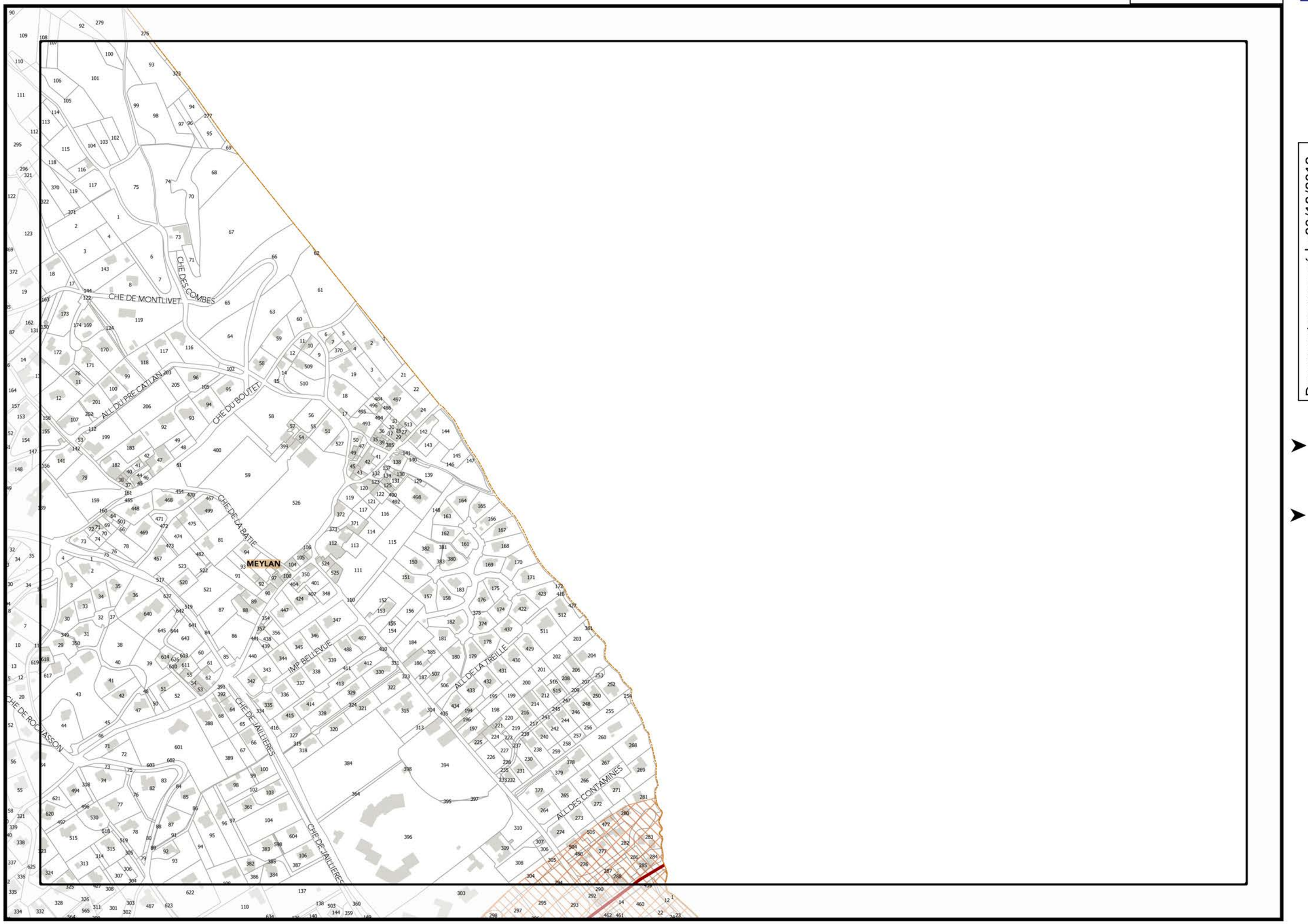

Légende: se référer aux premières pages de l'atlas

Sources :
@ DGFiP Cadastre 2016
@ DREAL Auvergne Rhône-Alpes

0 75 150 m

ANNEXES

Document approuvé le 20/12/2019
Mise à jour n°1 du 28/05/2020

ANNEXES 3_C ATLAS DES NUISANCES SONORES

Planche n° D10

Document approuvé le 20/12/2019
Mise à jour n°1 du 28/05/2020

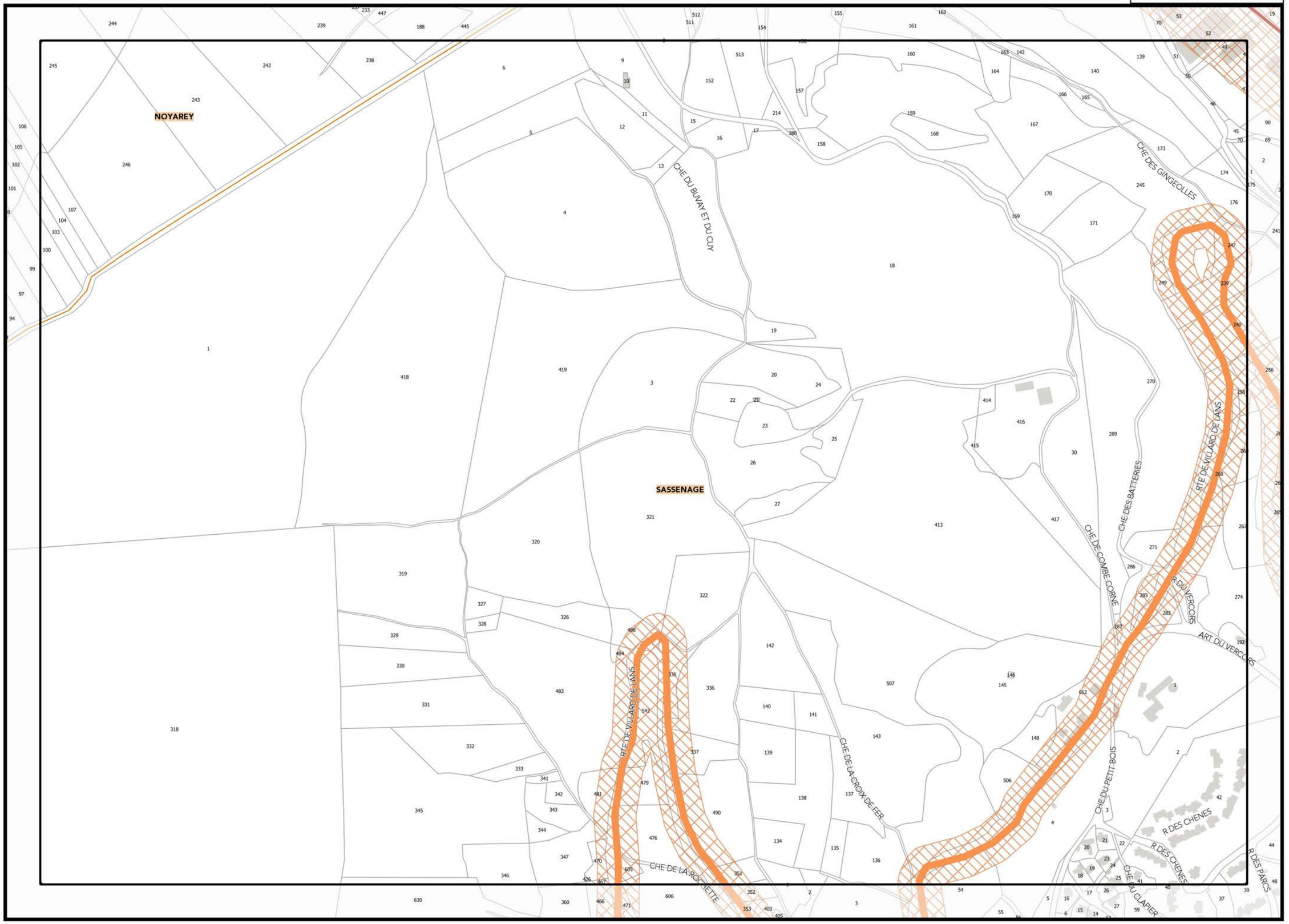

◀C10

▶E10

▼D11▼

Légende: se référer aux premières pages de l'atlas

Sources :
@ DGFiP Cadastre 2016
@ DREAL Auvergne Rhône-Alpes

0 75 150 m

Document approuvé le 20/12/2019
Mise à jour n°1 du 28/05/2020

D10

F10

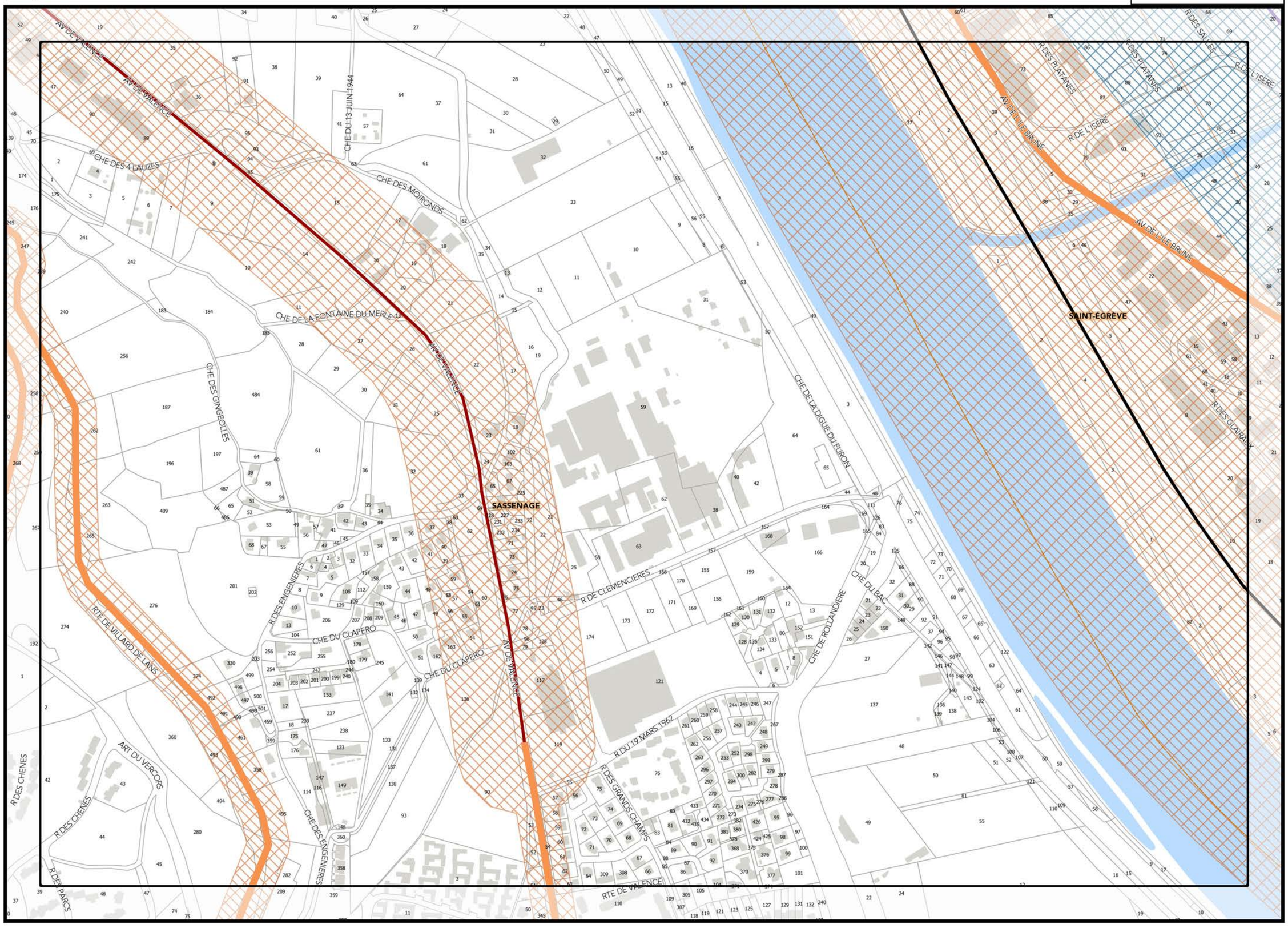

E11

Légende: se référer aux premières pages de l'atlas

Sources :
@ DGFiP Cadastre 2016
@ DREAL Auvergne Rhône-Alpes

0 75 150 m

ANNEXES 3_C ATLAS DES NUISANCES SONORES

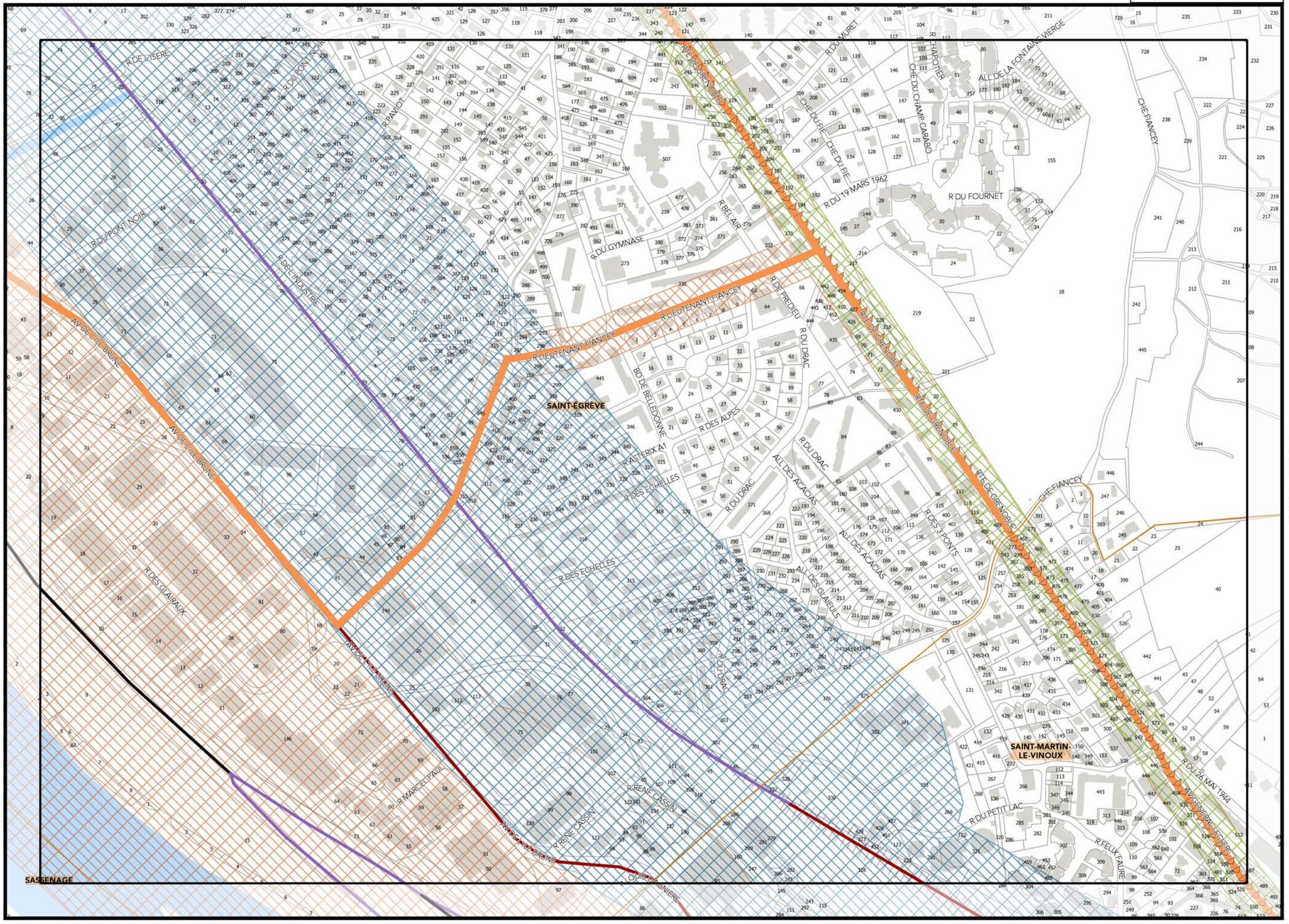

◀E10

G10▶

F11▼

Légende: se référer aux premières pages de l'atlas

Sources :
@ DGFiP Cadastre 2016
@ DREAL Auvergne Rhône-Alpes

0 75 150 m

PLUi | ANNEXES

Document approuvé le 20/12/2019
Mise à jour n°1 du 28/05/2020

ANNEXES 3_C ATLAS DES NUISANCES SONORES

Planche n° G10

Document approuvé le 20/12/2019
Mise à jour n°1 du 28/05/2020

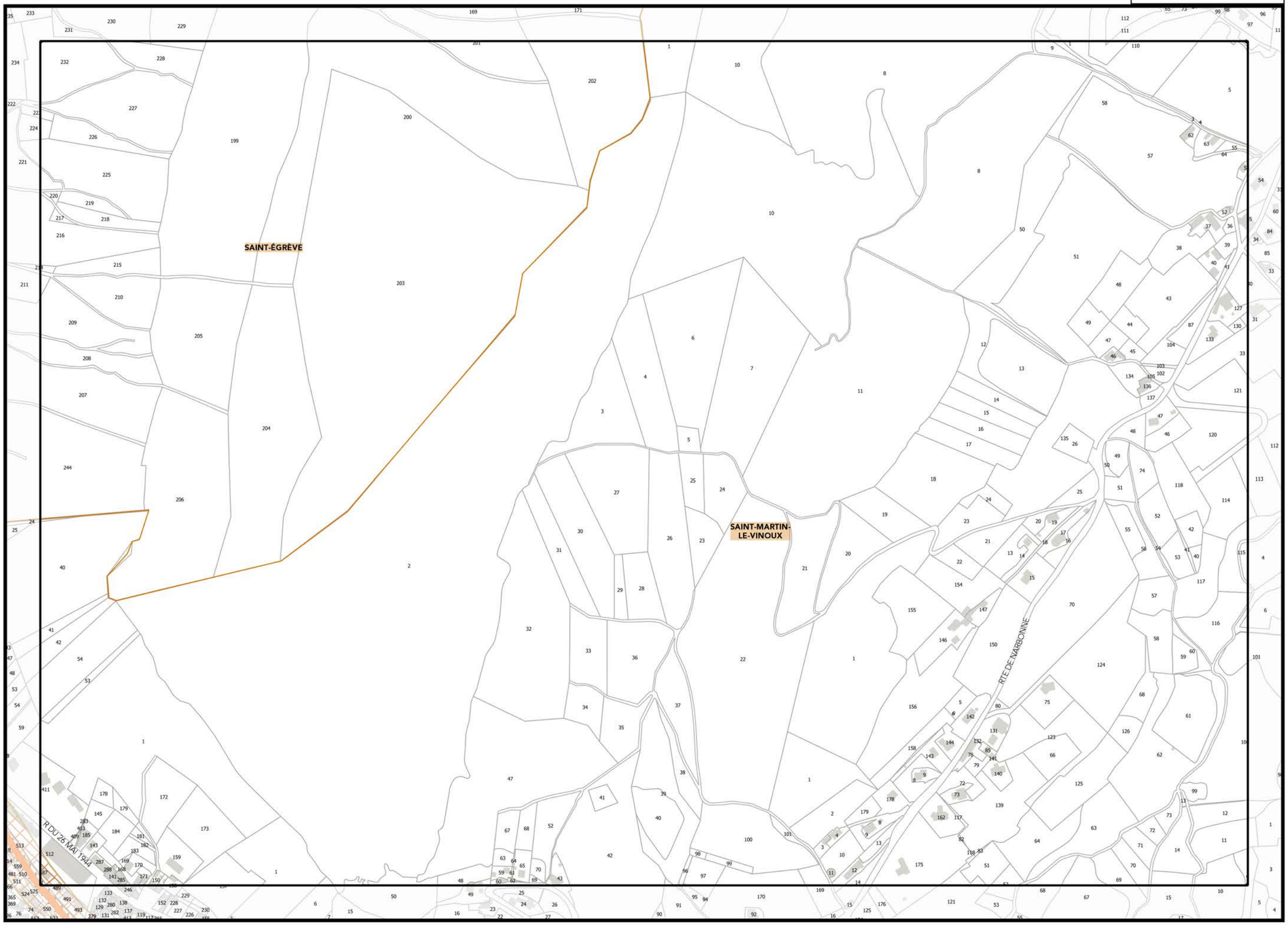

◀F10◀
▼G11▼
▶H10▶

Légende: se référer aux premières pages de l'atlas

Sources :
@ DGFiP Cadastre 2016
@ DREAL Auvergne Rhône-Alpes

0 75 150 m

Planche n° I10

Document approuvé le 20/12/2019
Mise à jour n°1 du 28/05/2020

H10

J10

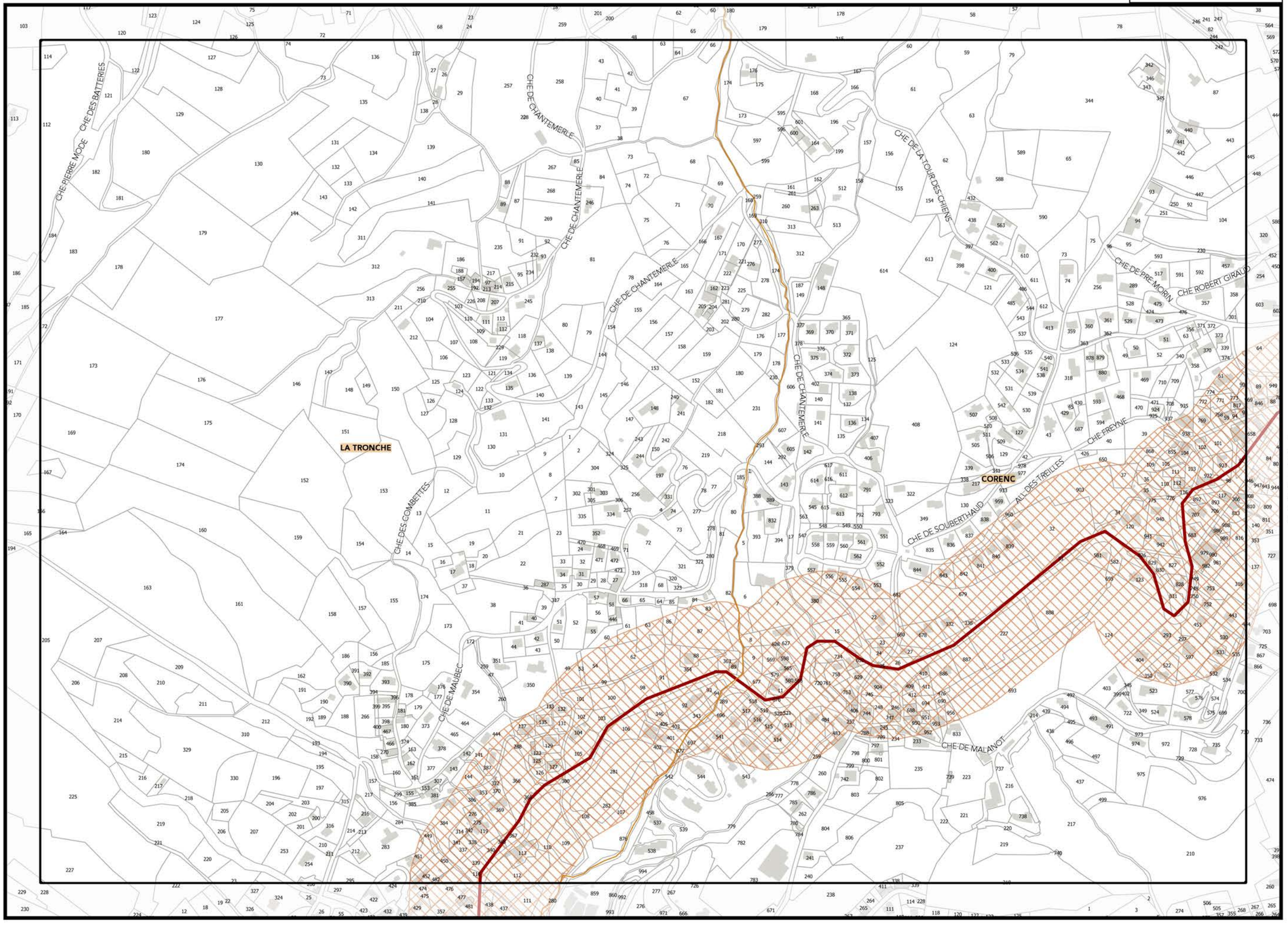

I11

Légende: se référer aux premières pages de l'atlas

Sources :
@ DGFiP Cadastre 2016
@ DREAL Auvergne Rhône-Alpes

0 75 150 m

ANNEXES 3_C ATLAS DES NUISANCES SONORES

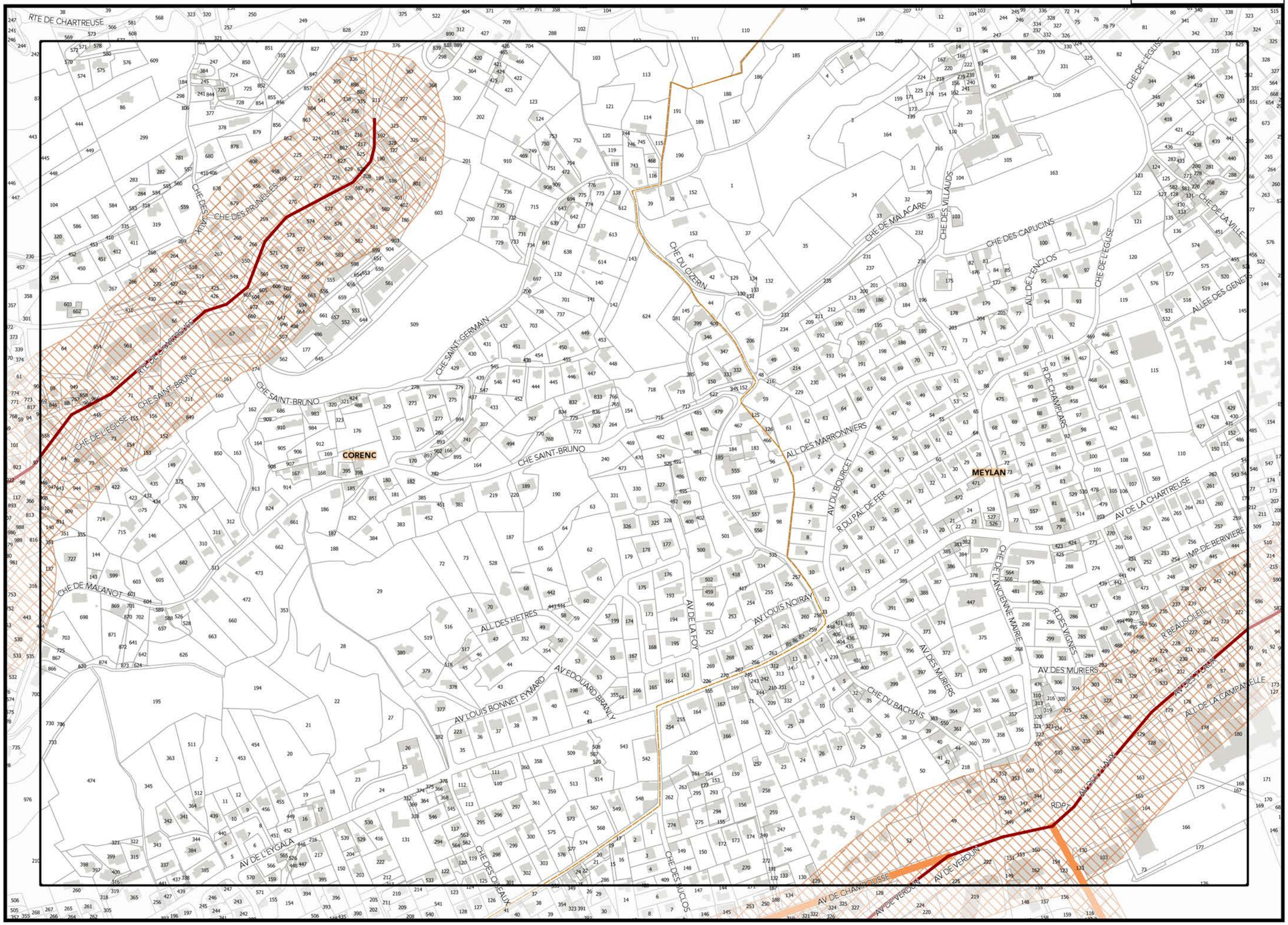

I10

K10

J11

Légende: se référer aux premières pages de l'atlas

Sources :
@ DGFiP Cadastre 2016
@ DREAL Auvergne Rhône-Alpes

0 75 150 m

Document approuvé le 20/12/2019
Mise à jour n°1 du 28/05/2020

PLUi | ANNEXES

ANNEXES 3_C ATLAS DES NUISANCES SONORES

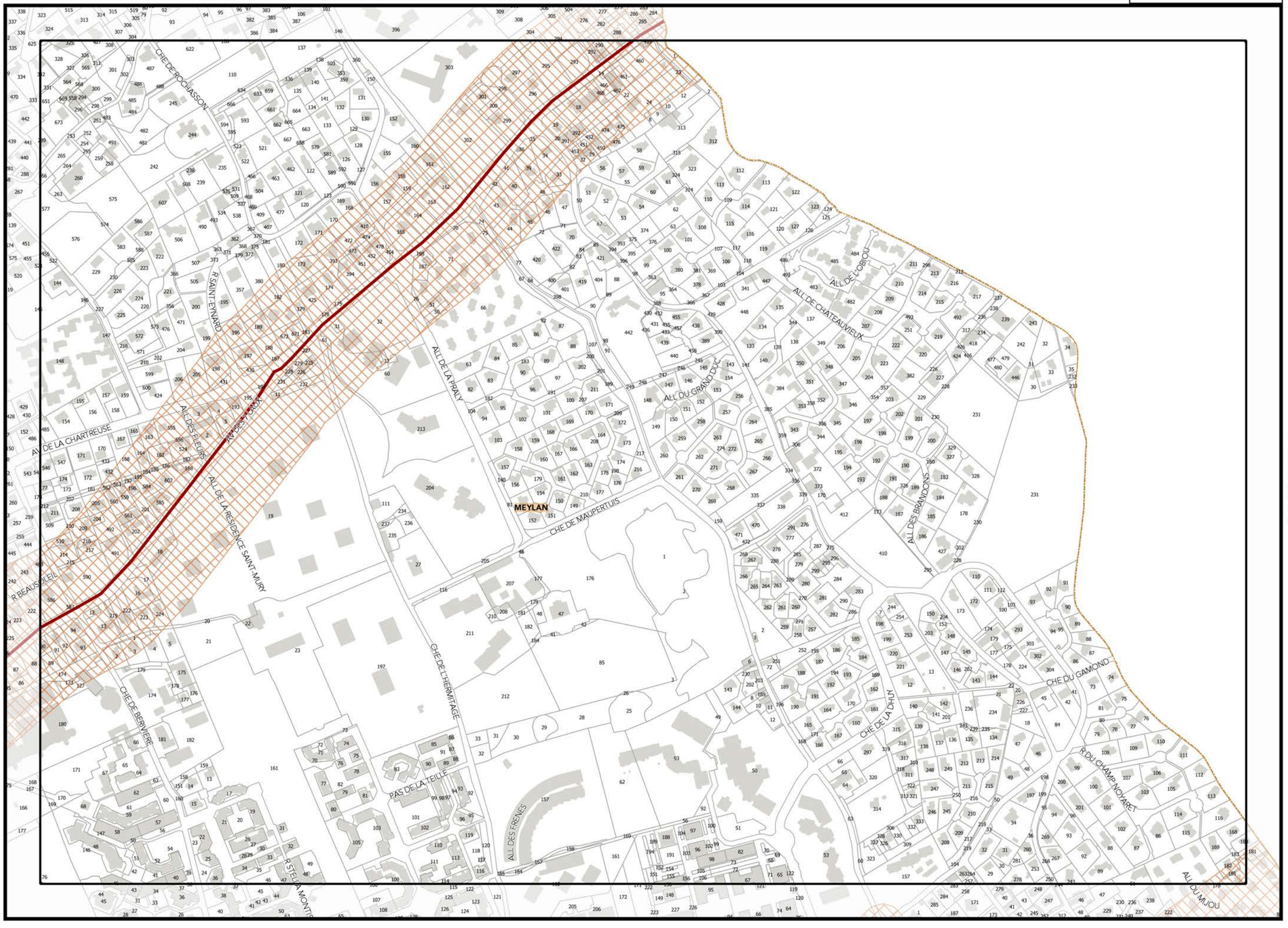

J10

L10

K11

Légende: se référer aux premières pages de l'atlas

Sources :
@ DGFiP Cadastre 2016
@ DREAL Auvergne Rhône-Alpes

0 75 150 m

PLUi ANNEXES

Document approuvé le 20/12/2019
Mise à jour n°1 du 28/05/2020

ANNEXES 3_C ATLAS DES NUISANCES SONORES

Planche n° L10

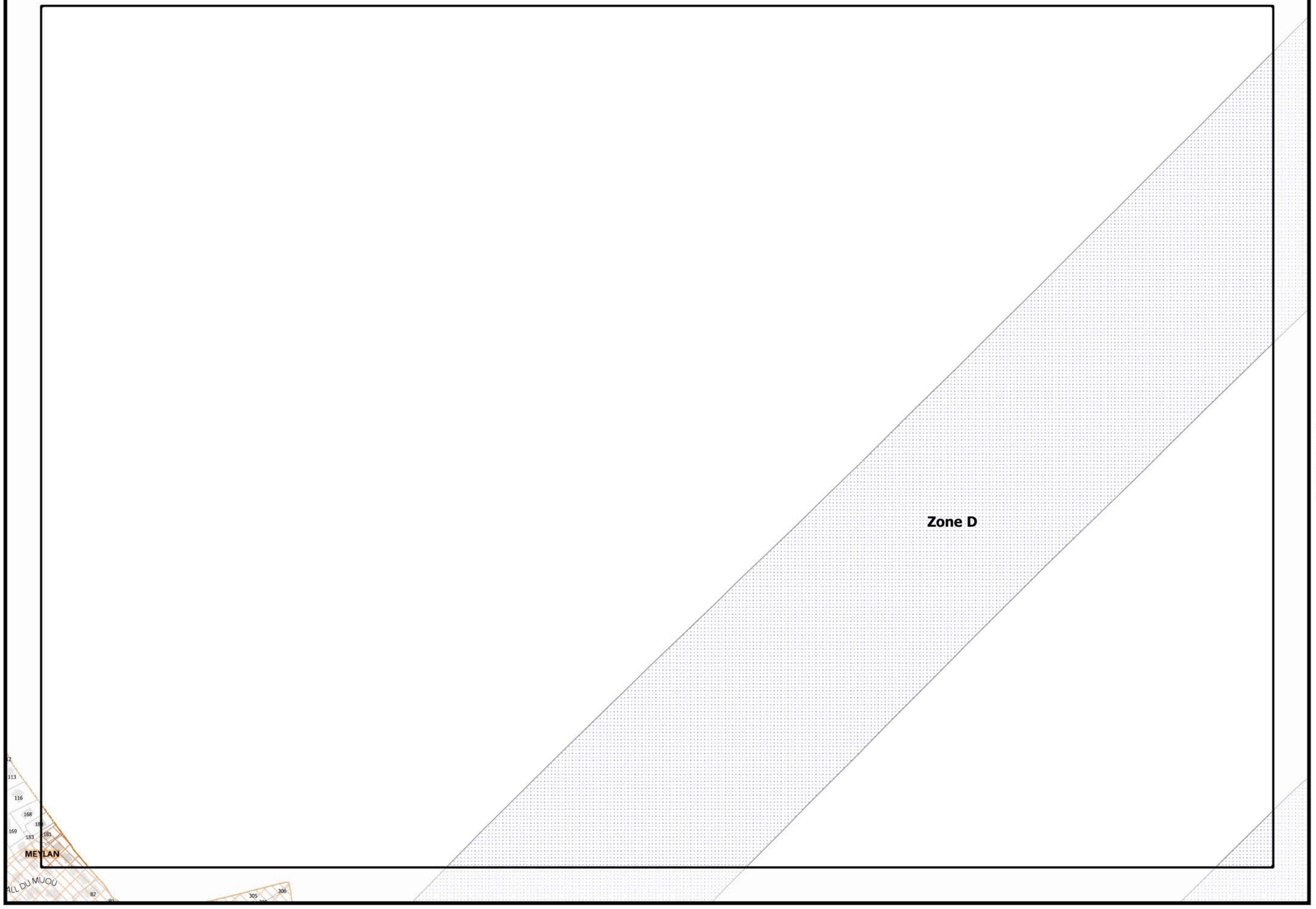

K10

M10

L11

Légende: se référer aux premières pages de l'atlas

Sources :
@ DGFiP Cadastre 2016
@ DREAL Auvergne Rhône-Alpes

0 75 150 m

ANNEXES

Document approuvé le 20/12/2019
Mise à jour n°1 du 28/05/2020

ANNEXES 3_C ATLAS DES NUISANCES SONORES

Planche n° M10

PLUi ANNEXES

Document approuvé le 20/12/2019
Mise à jour n°1 du 28/05/2020

ANNEXES 3_C ATLAS DES NUISANCES SONORES

L10

N10

M11

Zone A

Zone B

Zone C

Zone D

DOMÈNE

CHE DES BRASSIERES

R. JEAN GOPPIER

Légende: se référer aux premières pages de l'atlas

Sources :
@ DGFiP Cadastre 2016
@ DREAL Auvergne Rhône-Alpes

0 75 150 m

Planche n° N10

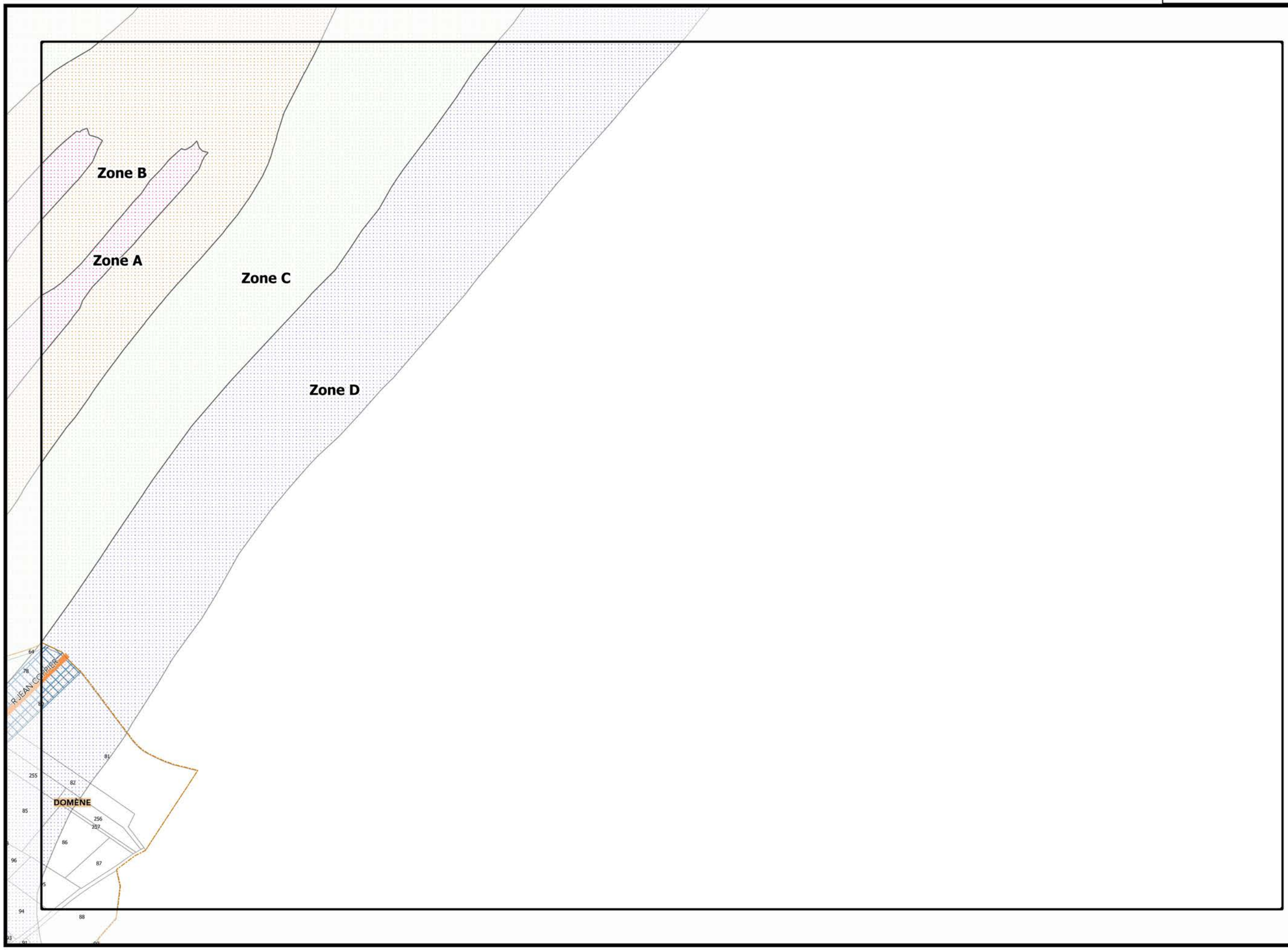

M10

N11

0 75 150 m

Légende: se référer aux premières pages de l'atlas

Sources :
@ DGFiP Cadastre 2016
@ DREAL Auvergne Rhône-Alpes

PLUi ANNEXES

Document approuvé le 20/12/2019
Mise à jour n°1 du 28/05/2020

ANNEXES 3_C ATLAS DES NUISANCES SONORES

▲D10▲

▲C11▲

▲E11▲

CHE DE LA ROCHETTE
CHE DES GOTES A NOYAREY
RTE DE VILLARD DE LANS
R DES TERRASSES
CHE DE LA GERINA
SASSENAGE
R DES CHENES
CHE DU CLAPIER
CHE DU PETIT BOIS
R DES PARCS
IMP PAUL CORBIN
R PIERRE DALLOZ
R DU MOULIN
R DE VAU
RTE DU PONT CHARVET
CHE DES CUVES

▼D12▼

Légende: se référer aux premières pages de l'atlas

Sources :
@ DGFiP Cadastre 2016
@ DREAL Auvergne Rhône-Alpes

0 75 150 m

PLUI | ANNEXES

Document approuvé le 20/12/2019
Mise à jour n°1 du 28/05/2020

ANNEXES 3_C ATLAS DES NUISANCES SONORES

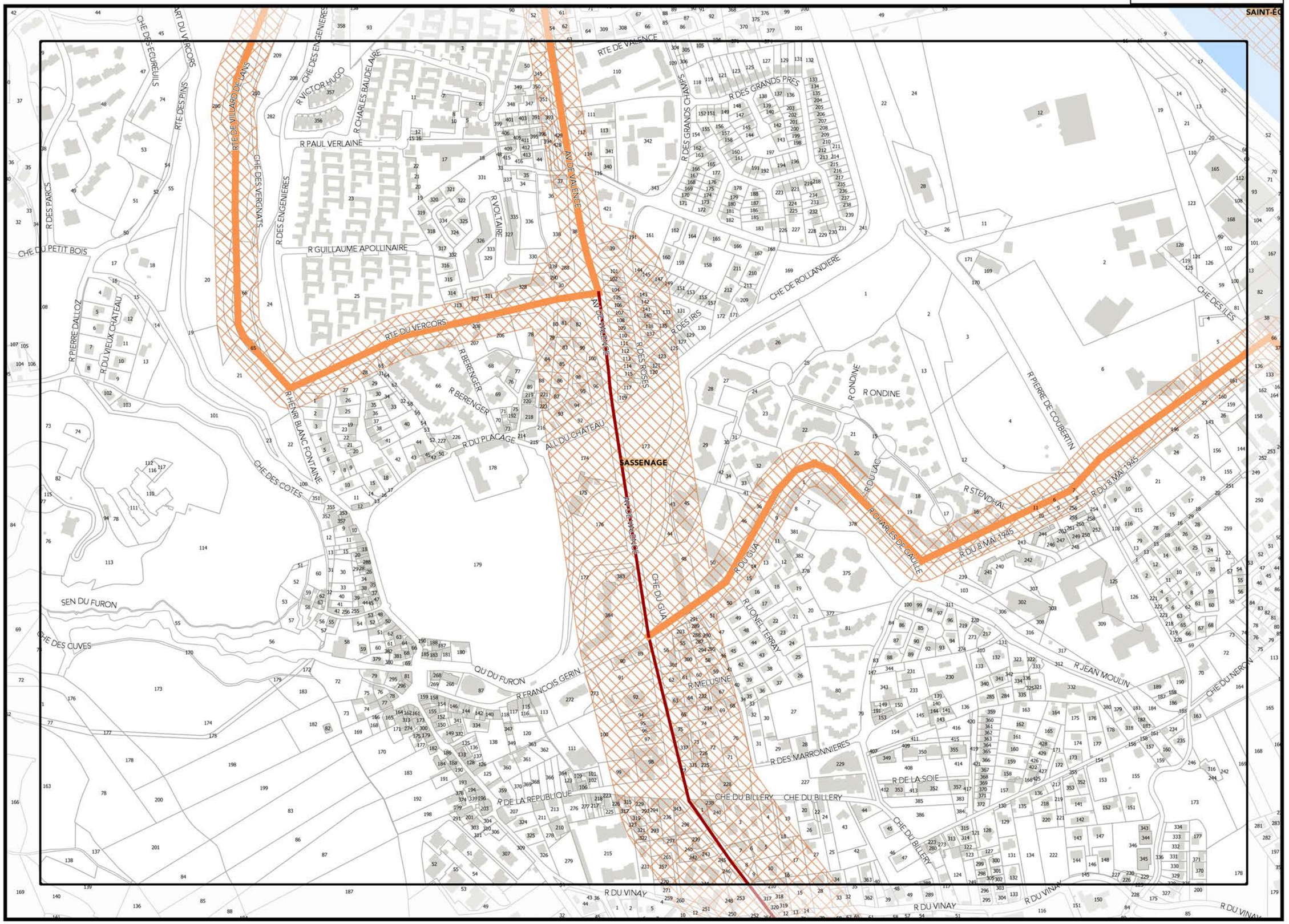

D11

F11

E12

Légende: se référer aux premières pages de l'atlas

Sources :
@ DGFiP Cadastre 2016
@ DREAL Auvergne Rhône-Alpes

0 75 150 m

ANNEXES

Document approuvé le 20/12/2019
Mise à jour n°1 du 28/05/2020

ANNEXES 3_C ATLAS DES NUISANCES SONORES

Planche n° F11

Document approuvé le 20/12/2019
Mise à jour n°1 du 28/05/2020

SAINT-ÉGRÈVE

SAINT-MARTIN-LE-VINOUX

SASSENAGE

GRENOBLE

FONTAINE

AV DE L'ILE BRUNE

R LOUIS GAGNIERE

R FELIX FAURE

R DES 20 TOISES

R DE BROTTERODE

R DE LA GARE

CHE DES ILES

R JEAN PREVOST

R FRANCOIS BLUMET

R DE CHAMECHAUDE

R DE LA MALADIERE

CHE DU DRAC

R DE L'ARGENTIERE

R D'ANFELLE

R DE LA SURE

ECHANGEUR DU SYNCHROTRON

AV DES MARTYRS

R DU VINAY

Légende: se référer aux premières pages de l'atlas

Sources :
@ DGFiP Cadastre 2016
@ DREAL Auvergne Rhône-Alpes

0 75 150 m

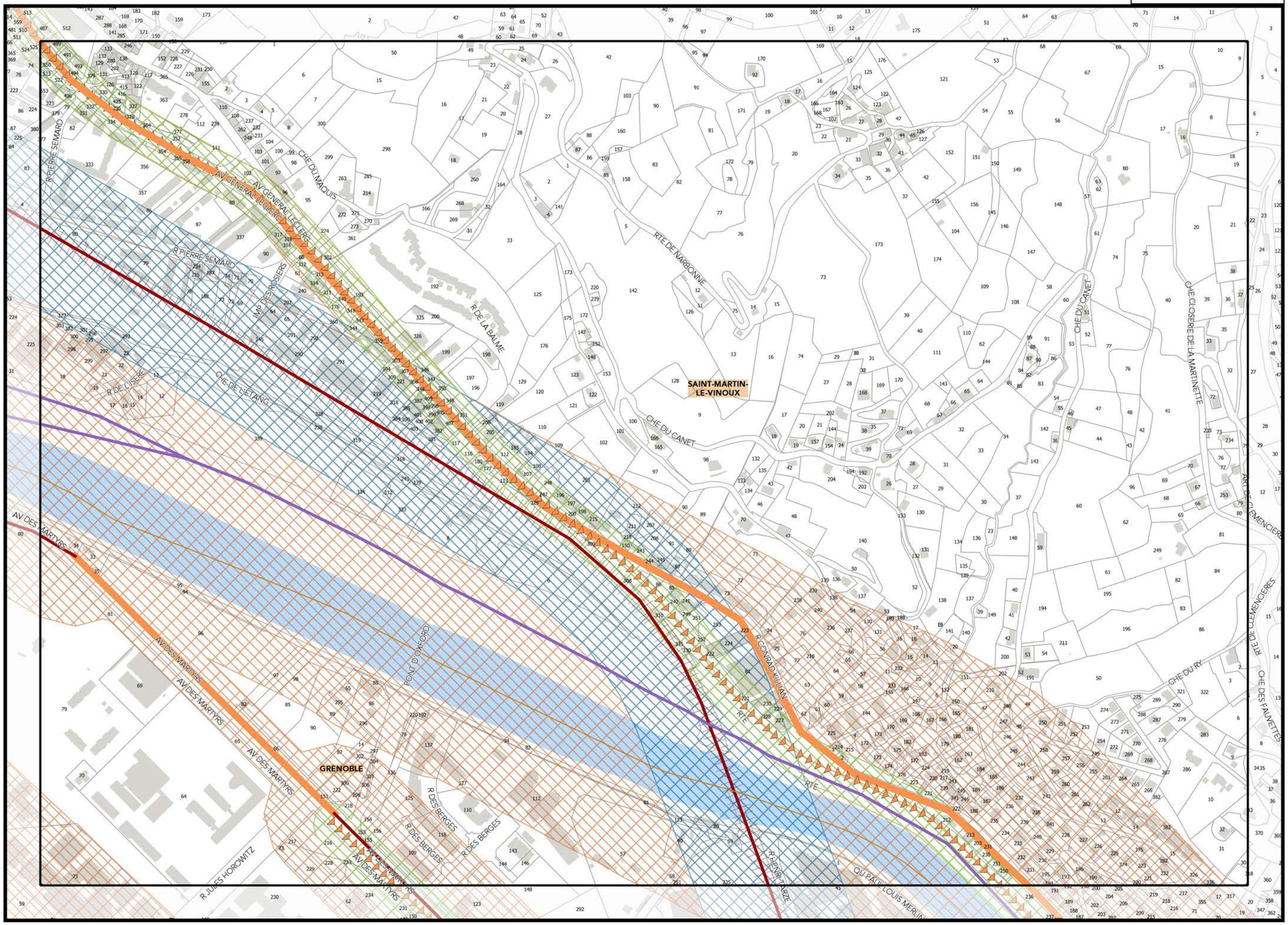

▲F11▲

▲H11▲

Document approuvé le 20/12/2019
Mise à jour n°1 du 28/05/2020

ANNEXES 3_C ATLAS DES NUISANCES SONORES

Légende: se référer aux premières pages de l'atlas

Sources :
@ DGFiP Cadastre 2016
@ DREAL Auvergne Rhône-Alpes

▼G12▼

0 75 150 m

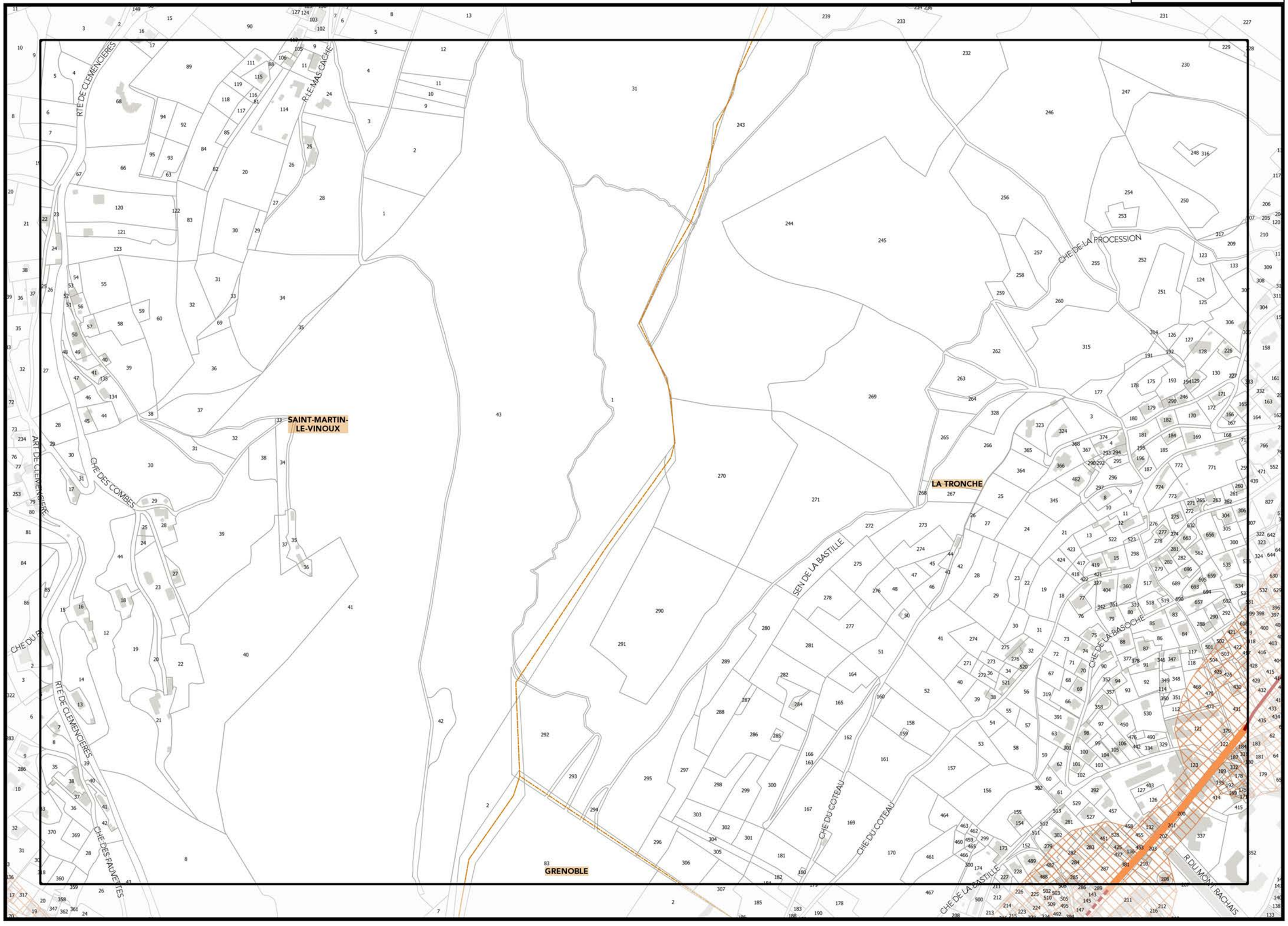

Légende: se référer aux premières pages de l'atlas

Sources :
@ DGFiP Cadastre 2016
@ DREAL Auvergne Rhône-Alpes

0 75 150 m

ANNEXES

PLUi

Document approuvé le 20/12/2019
Mise à jour n°1 du 28/05/2020

ANNEXES 3_C ATLAS DES NUISANCES SONORES

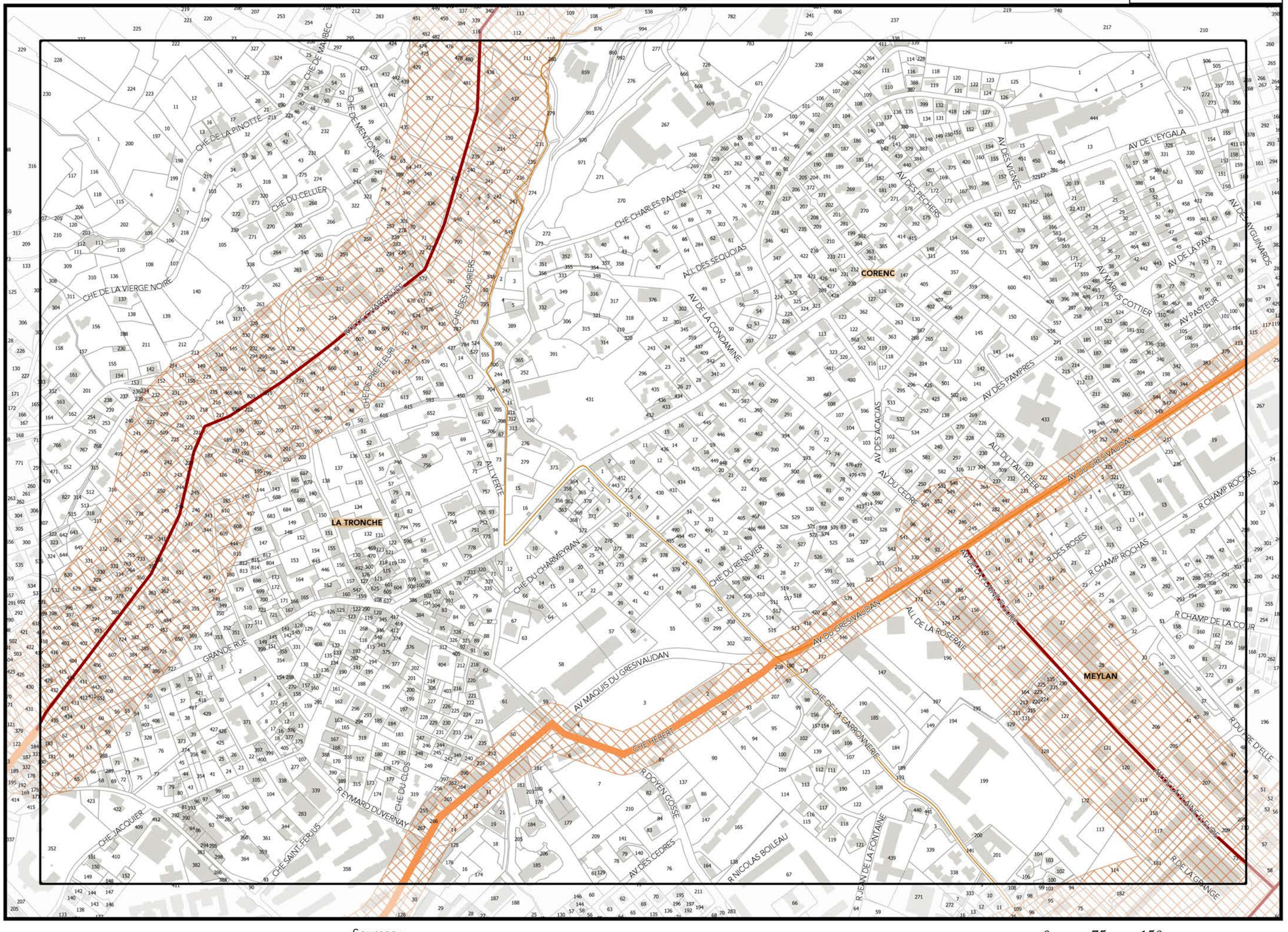

H11

J11

I12

Légende: se référer aux premières pages de l'atlas

Sources :
@ DGFiP Cadastre 2016
@ DREAL Auvergne Rhône-Alpes

0 75 150 m

PLUi | ANNEXES

Document approuvé le 20/12/2019
Mise à jour n°1 du 28/05/2020

ANNEXES 3_C ATLAS DES NUISANCES SONORES

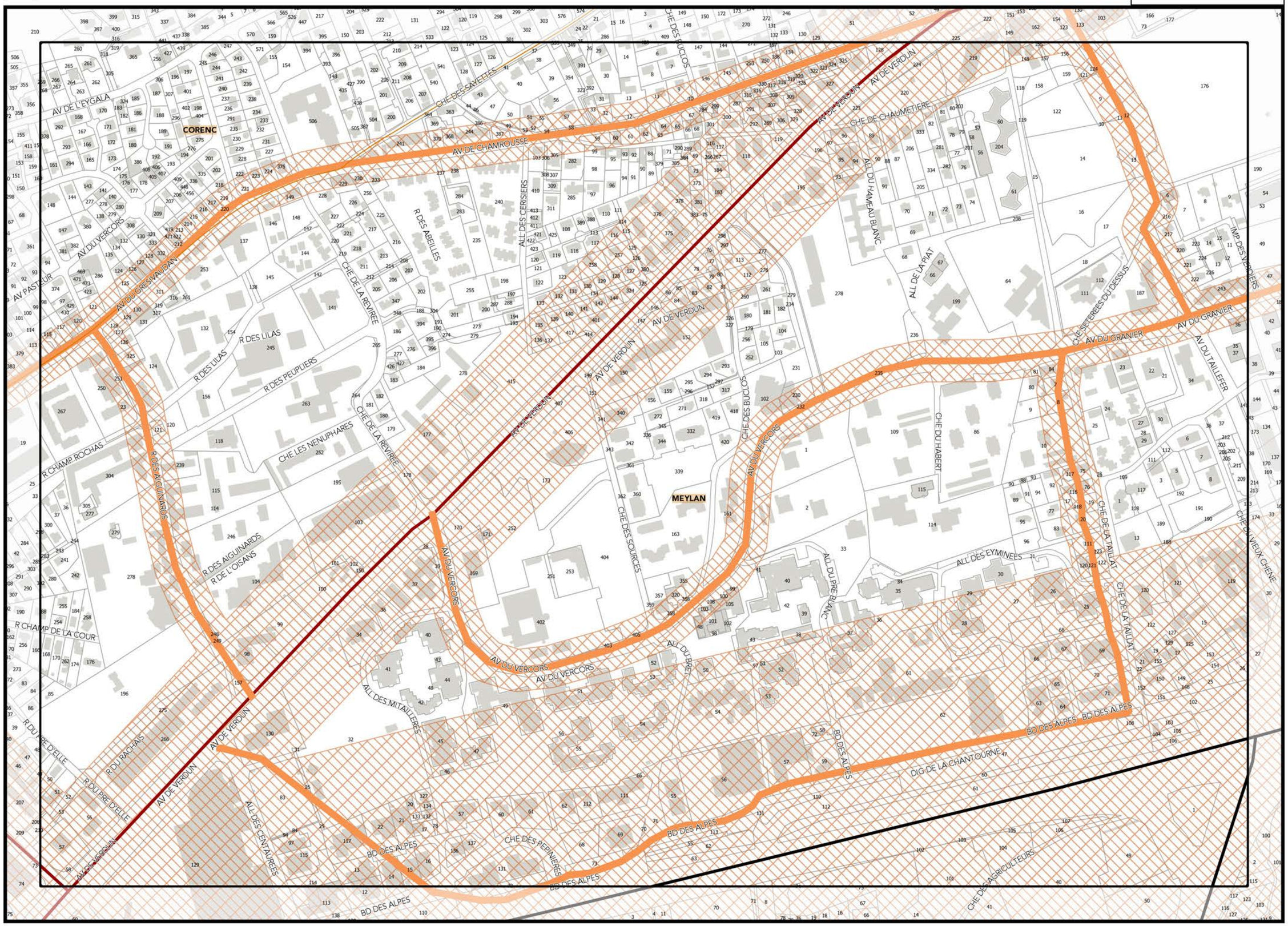

▲I11

▲K11

▼J12▼

Légende: se référer aux premières pages de l'atlas

Sources :
@ DGFiP Cadastre 2016
@ DREAL Auvergne Rhône-Aura

0 75 150 m

Document approuvé le 20/12/2019
Mise à jour n°1 du 28/05/2020

PLUi | ANNEXES

ANNEXES 3_C ATLAS DES NUISANCES SONORES

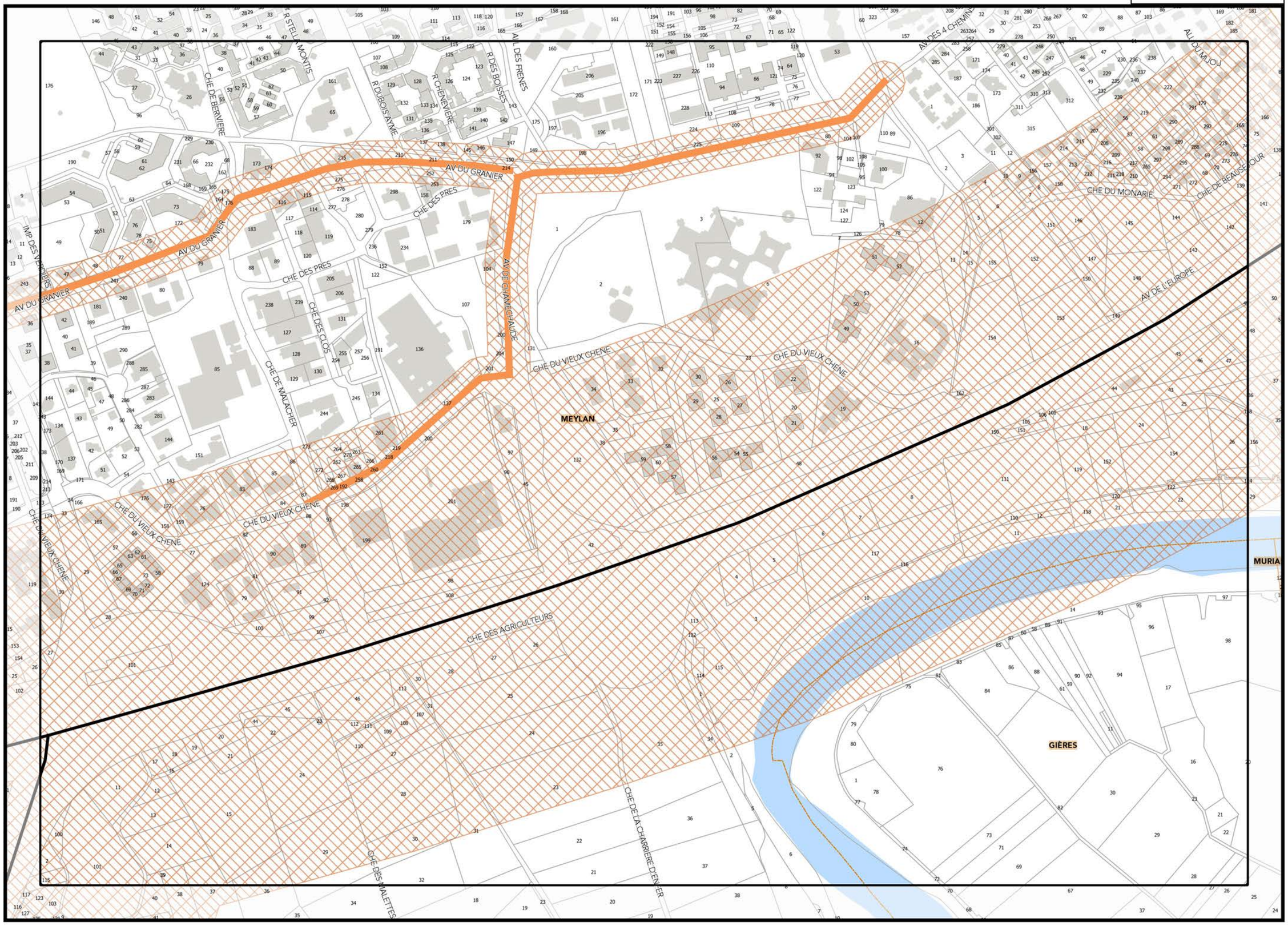

J11

L11

K12

Légende: se référer aux premières pages de l'atlas

Sources :
@ DGFiP Cadastre 2016
@ DREAL Auvergne Rhône-Alpes

0 75 150 m

ANNEXES

Document approuvé le 20/12/2019
Mise à jour n°1 du 28/05/2020

ANNEXES 3_C ATLAS DES NUISANCES SONORES

Planche n° L11

Document approuvé le 20/12/2019
Mise à jour n°1 du 28/05/2020

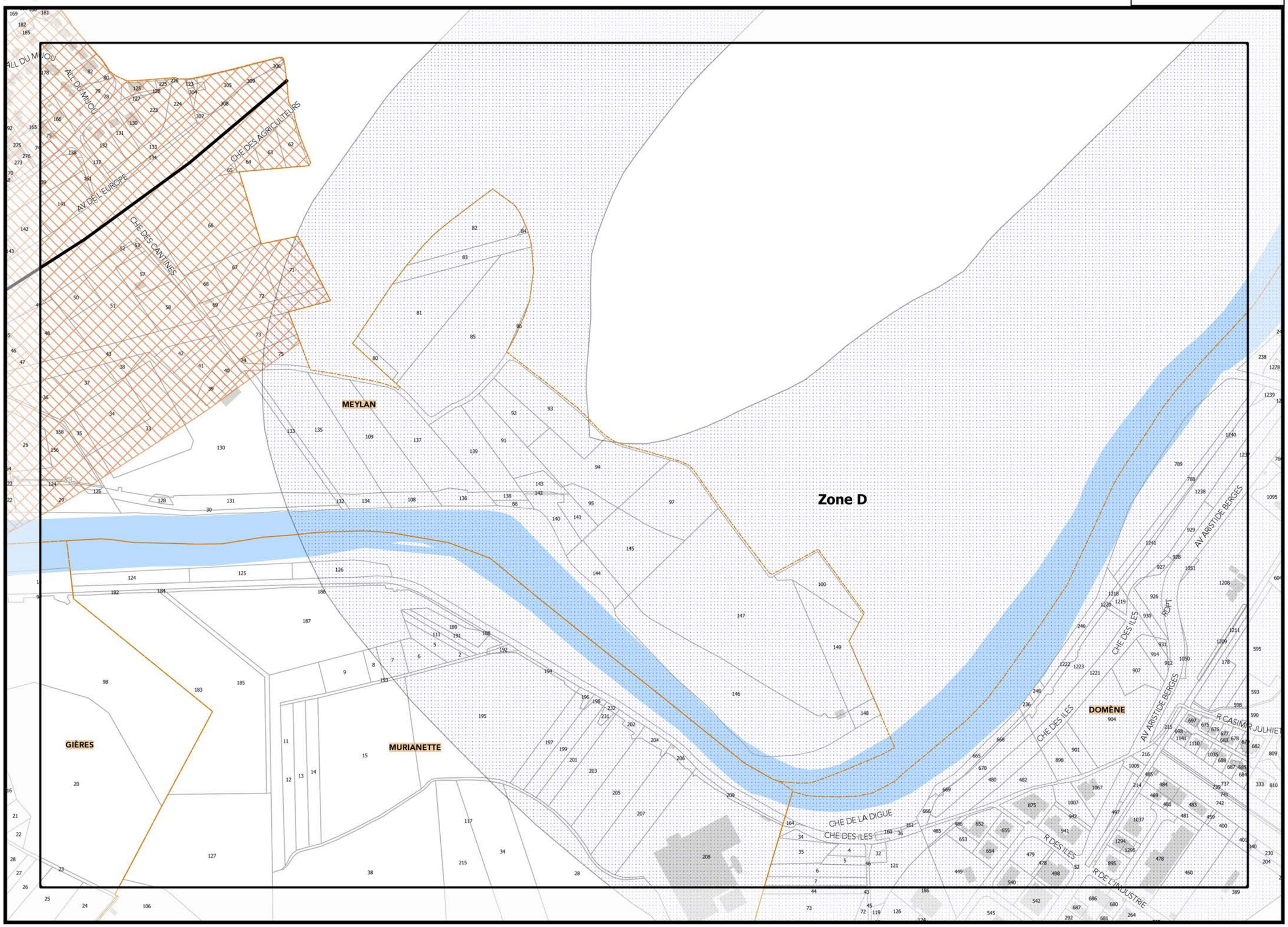

Légende: se référer aux premières pages de l'atlas

Sources :
@ DGFiP Cadastre 2016
@ DREAL Auvergne Rhône-Alpes

0 75 150 m

ANNEXES 3_C ATLAS DES NUISANCES SONORES

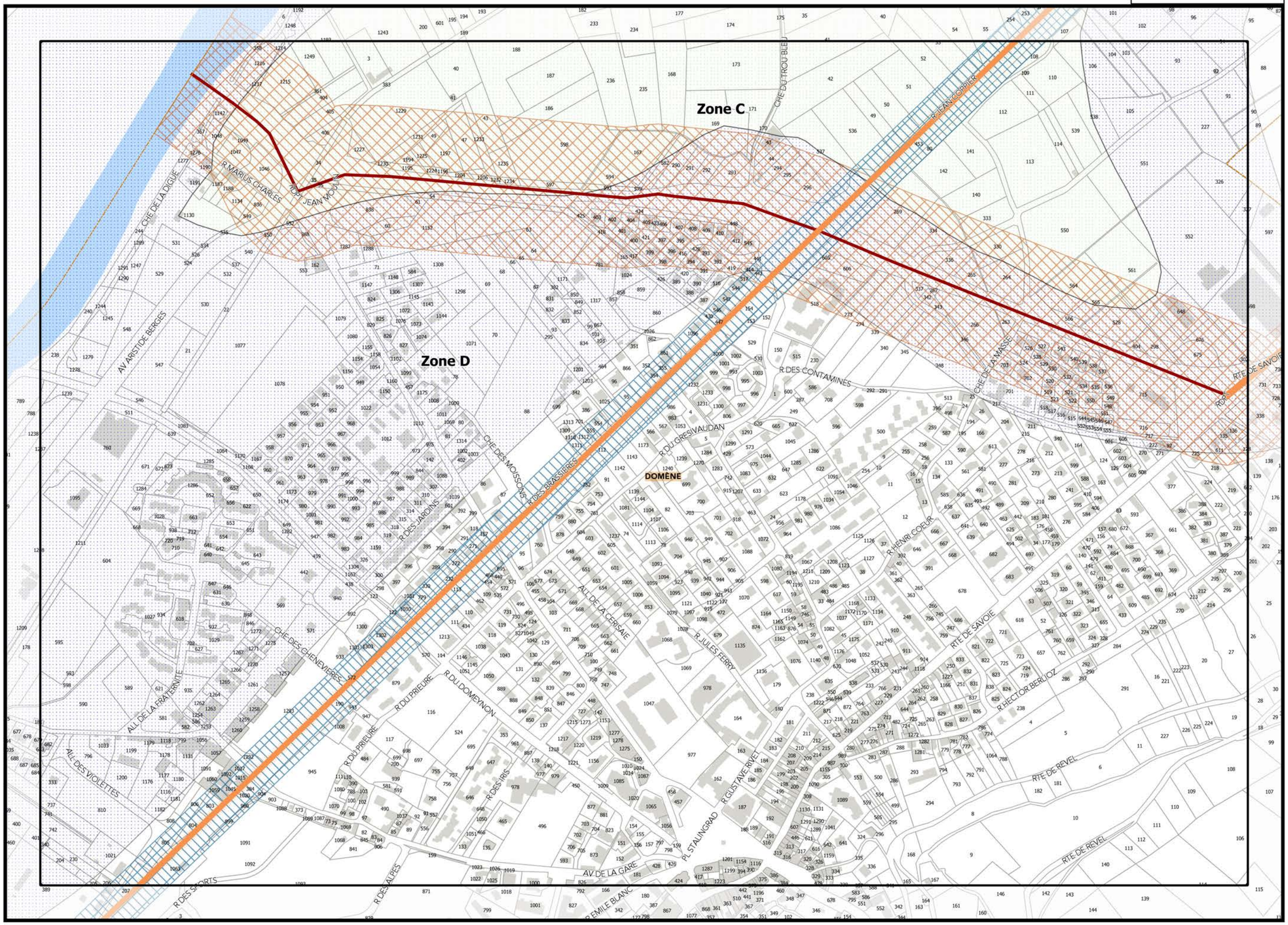

L11

N11

Légende: se référer aux premières pages de l'atlas

Sources :
@ DGFiP Cadastre 2016
@ DREAL Auvergne Rhône-Alpes

M12

0 75 150 m

N10

Planche n° N11

N11

Zone D

DOMÈNE

RTE DE SAVOIE

CHE DE MALVAISIN

RTE DE REVEL

RTE DE REVEL

N12

Légende: se référer aux premières pages de l'atlas

Sources :
@ DGFiP Cadastre 2016
@ DREAL Auvergne Rhône-Alpes

0 75 150 m

PLUi | ANNEXES

Document approuvé le 20/12/2019
Mise à jour n°1 du 28/05/2020

ANNEXES 3_C ATLAS DES NUISANCES SONORES

D11

Planche n° D12

ANNEXES

Document approuvé le 20/12/2019
Mise à jour n°1 du 28/05/2020

E12

ANNEXES 3_C ATLAS DES NUISANCES SONORES

RTE DE VILLARD DE LANS

SASSENAGE

FONTA

Légende: se référer aux premières pages de l'atlas

Sources :
@ DGFiP Cadastre 2016
@ DREAL Auvergne Rhône-Alpes

D13

0 75 150 m

E11

D12

F12

E13

SASSENAGE

FONTAINE

AV DE LA FALAISE

R DU MOUCHEROTTE

AV DES BUISSIERES

R DU VINAY

R HECTOR BERLIOZ

R GEORGES BIZET

R BEETHOVEN

IMP MOZART

R MOZART

R DE LA CERISAIE

R DES SAPINS

R DE LA SAULEE

R DES TILLEULS

R DE L'ARGENTIERE

R DES PIES

R DE LA TREFFORINE

R DE LA REPUBLIQUE

R DE L'ABBAYE

Légende: se référer aux premières pages de l'atlas

Sources :
@ DGFiP Cadastre 2016
@ DREAL Auvergne Rhône-Alpes

0 75 150 m

ANNEXES

Document approuvé le 20/12/2019
Mise à jour n°1 du 28/05/2020

ANNEXES 3_C ATLAS DES NUISANCES SONORES

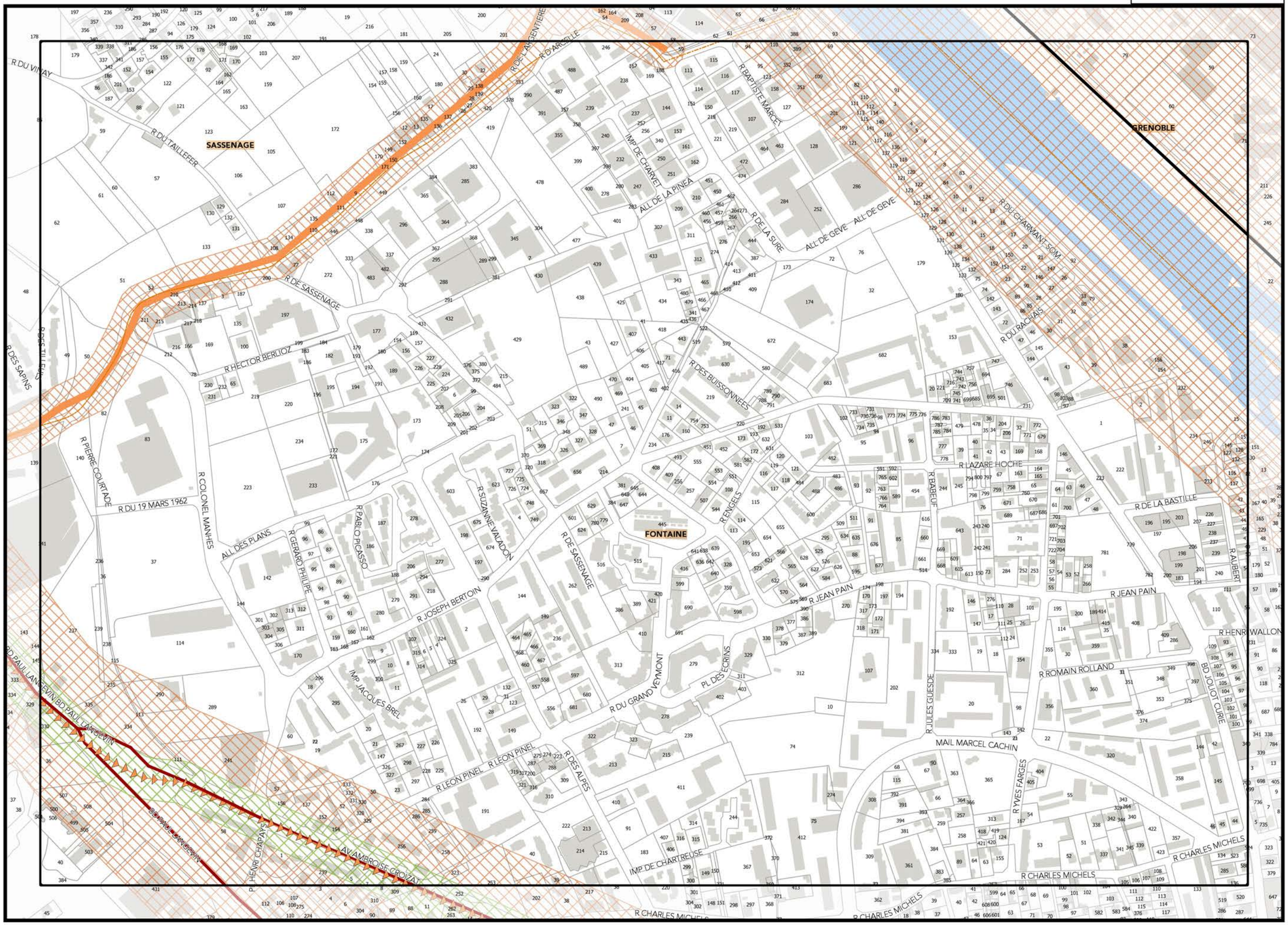

E12

G12

F13

Légende: se référer aux premières pages de l'atlas

Sources :
@ DGFiP Cadastre 2016
@ DREAL Auvergne Rhône-Alpes

0 75 150 m

PLUi | ANNEXES

Document approuvé le 20/12/2019
Mise à jour n°1 du 28/05/2020

ANNEXES 3_C ATLAS DES NUISANCES SONORES

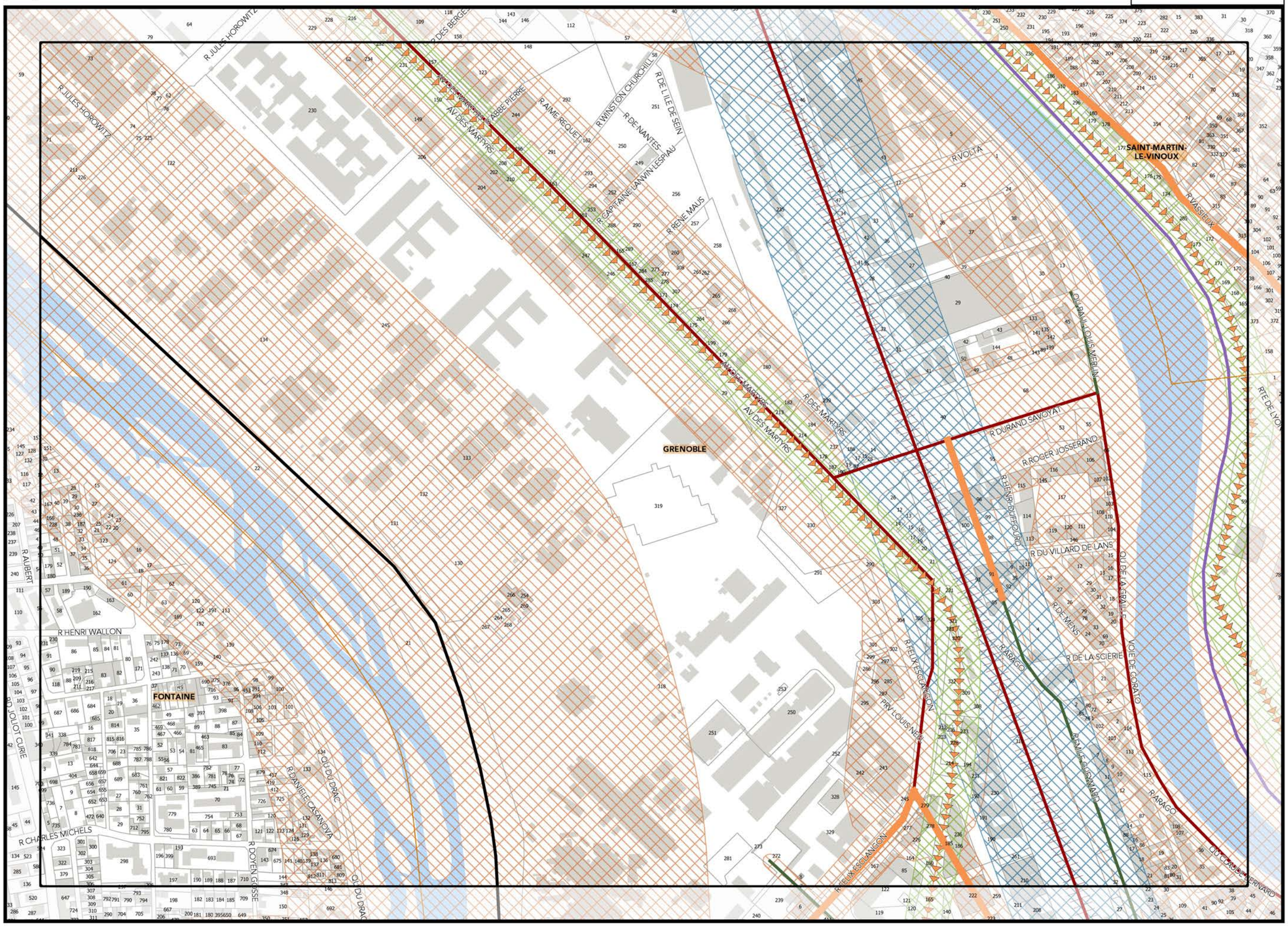

▲F12▲

▲H12▲

▼G13▼

Légende: se référer aux premières pages de l'atlas

Sources :
@ DGFiP Cadastre 2016
@ DREAL Auvergne Rhône-Alpes

0 75 150 m

PLUi ANNEXES

Document approuvé le 20/12/2019
Mise à jour n°1 du 28/05/2020

ANNEXES 3_C ATLAS DES NUISANCES SONORES

H11

G12

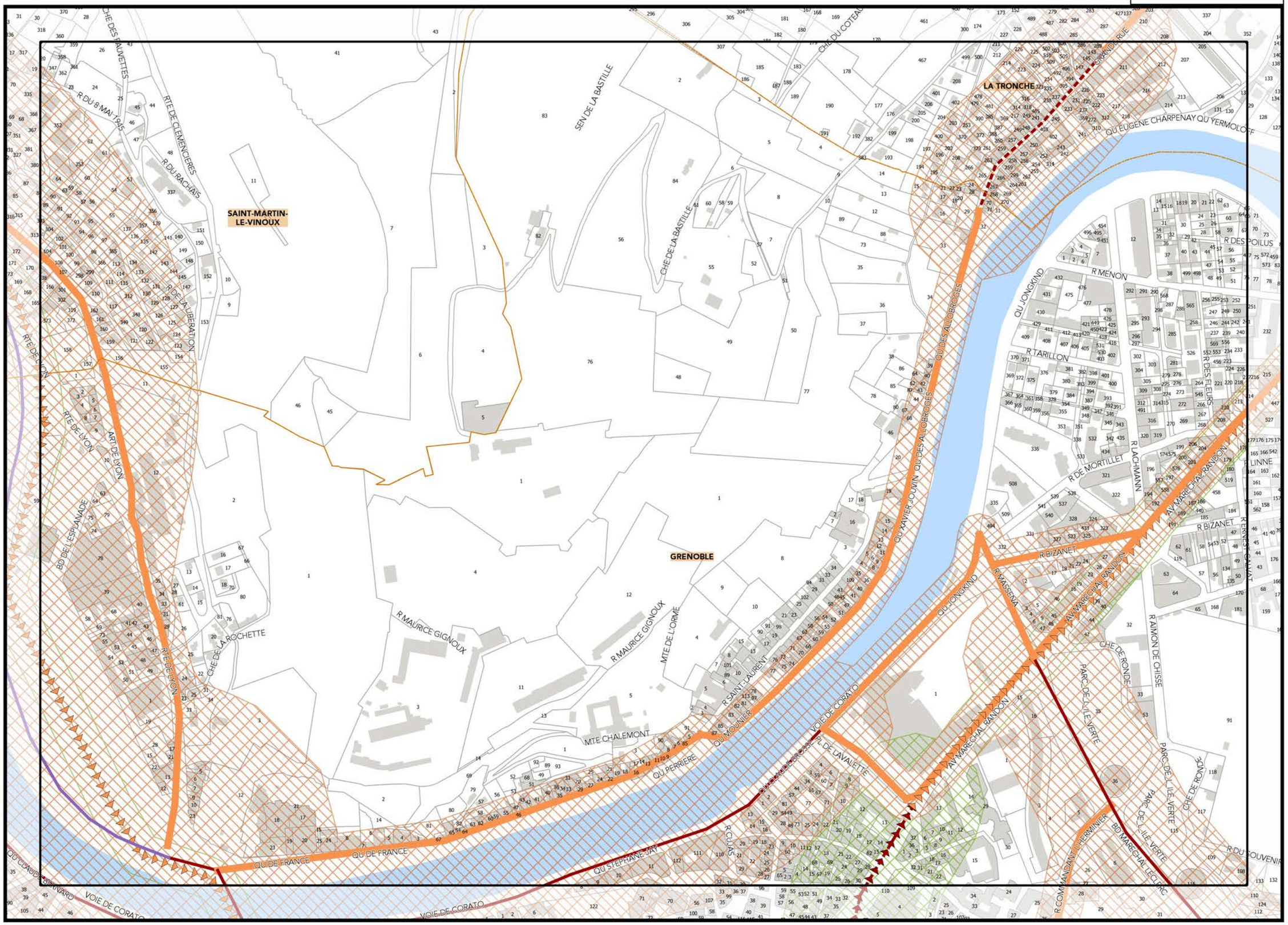

I12

H13

Légende: se référer aux premières pages de l'atlas

Sources :
@ DGFiP Cadastre 2016
@ DREAL Auvergne Rhône-Alpes

0 75 150 m

FLUI ANNEXES

Document approuvé le 20/12/2019
Mise à jour n°1 du 28/05/2020

ANNEXES 3_C ATLAS DES NUISANCES SONORES

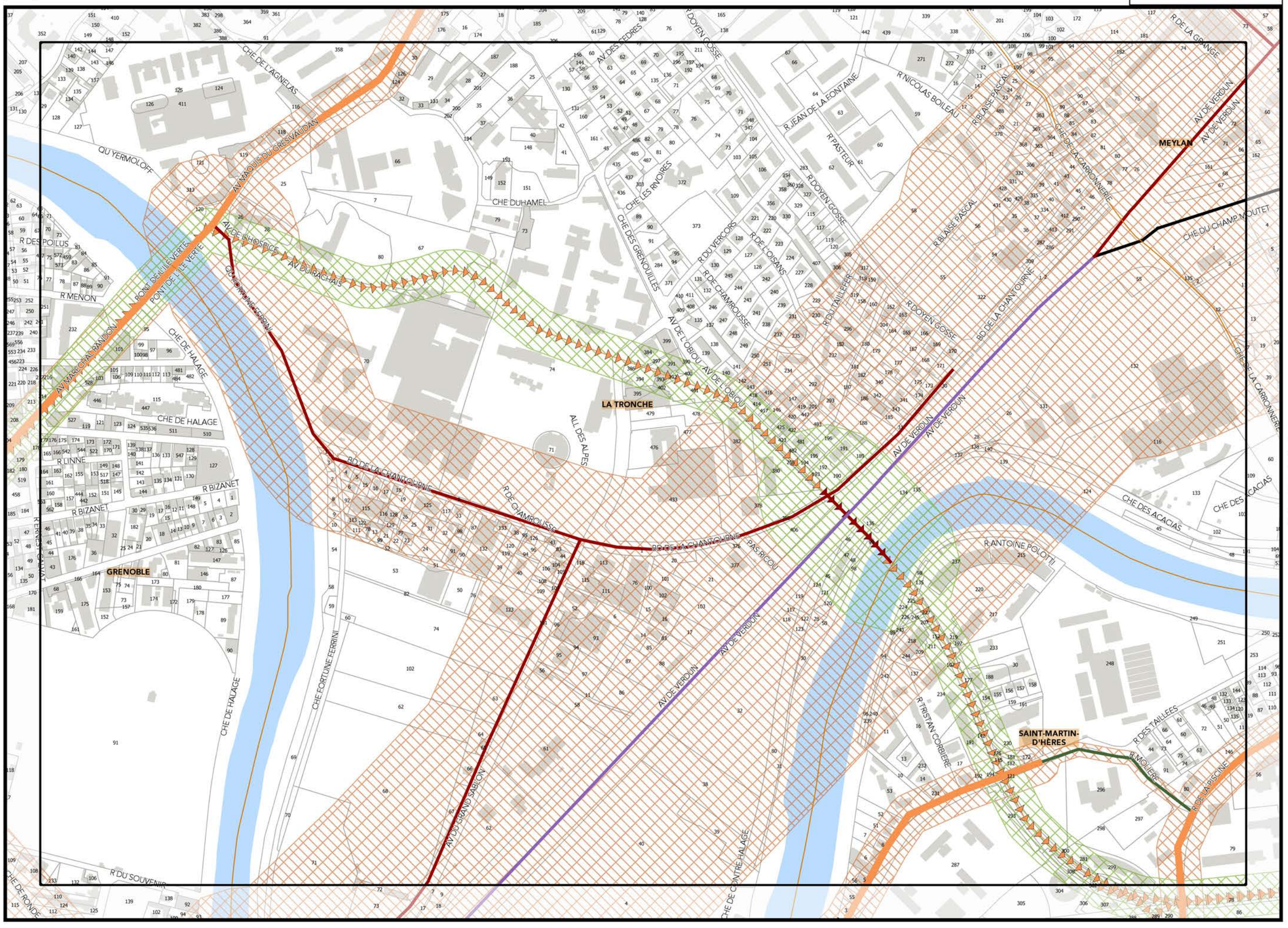

Légende: se référer aux premières pages de l'atlas

Sources :
@ DGFiP Cadastre 2016
@ DREAL Auvergne Rhône-Alpes

0 75 150 m

ANNEXES 3_C ATLAS DES NUISANCES SONORES

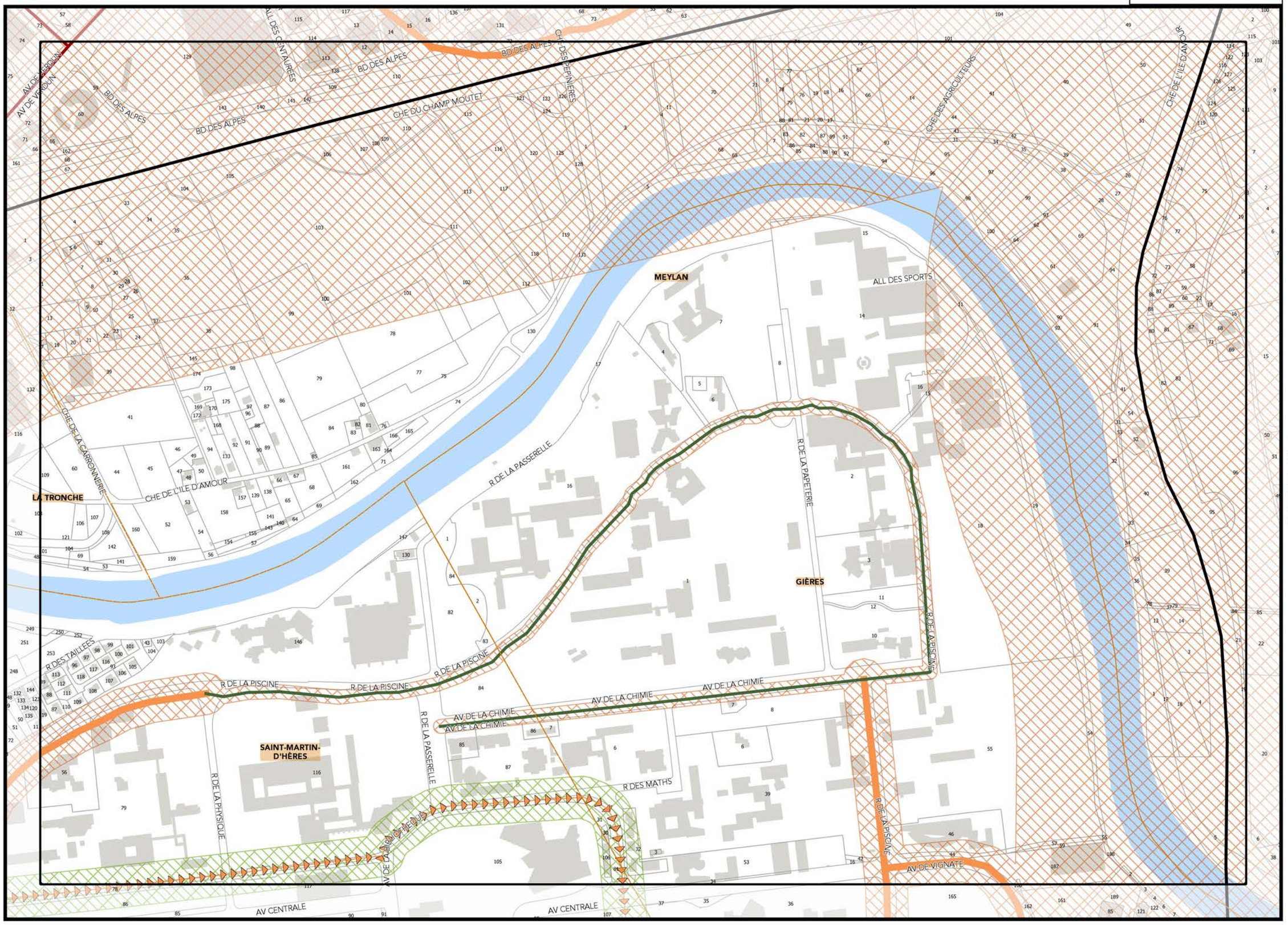

I12

K12

J13

Légende: se référer aux premières pages de l'atlas

Sources :
@ DGFiP Cadastre 2016
@ DREAL Auvergne Rhône-Alpes

0 75 150 m

ANNEXES

PLUi

Document approuvé le 20/12/2019
Mise à jour n°1 du 28/05/2020

ANNEXES 3_C ATLAS DES NUISANCES SONORES

Planche n° K12

Document approuvé le 20/12/2019
Mise à jour n°1 du 28/05/2020

CHE DES MALETTES

CHE DE LA CHARRIERE D'ENFER

CHE DE LA TAILLAT

MEYLAN

GIÈRES

MURIANET

Légende: se référer aux premières pages de l'atlas

Sources :
@ DGFiP Cadastre 2016
@ DREAL Auvergne Rhône-Alpes

0 75 150 m

Planche n° L12

Document approuvé le 20/12/2019
Mise à jour n°1 du 28/05/2020

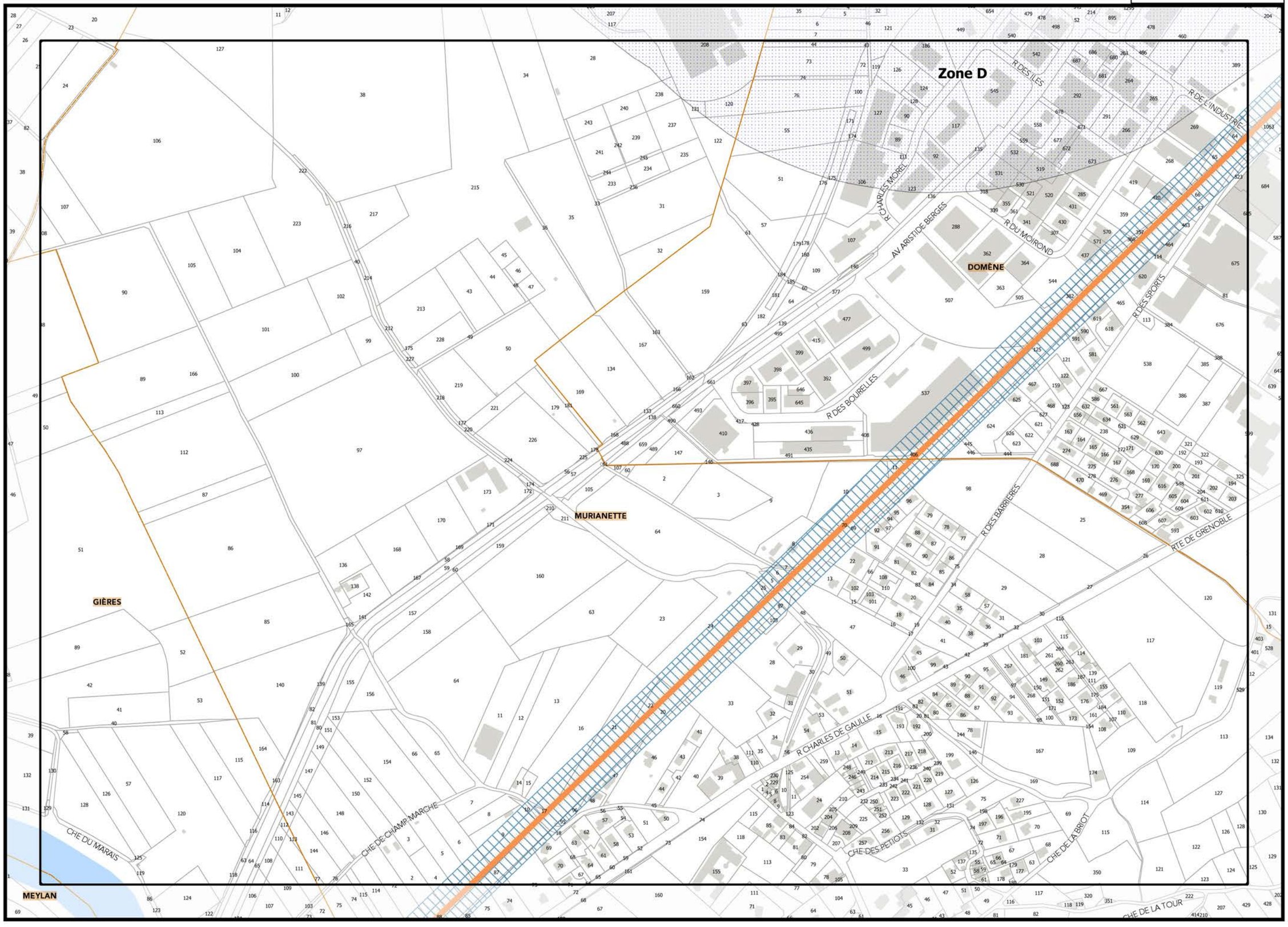

Légende: se référer aux premières pages de l'atlas

Sources :
@ DGFiP Cadastre 2016
@ DREAL Auvergne Rhône-Alpes

0 75 150 m

Planche n° M12

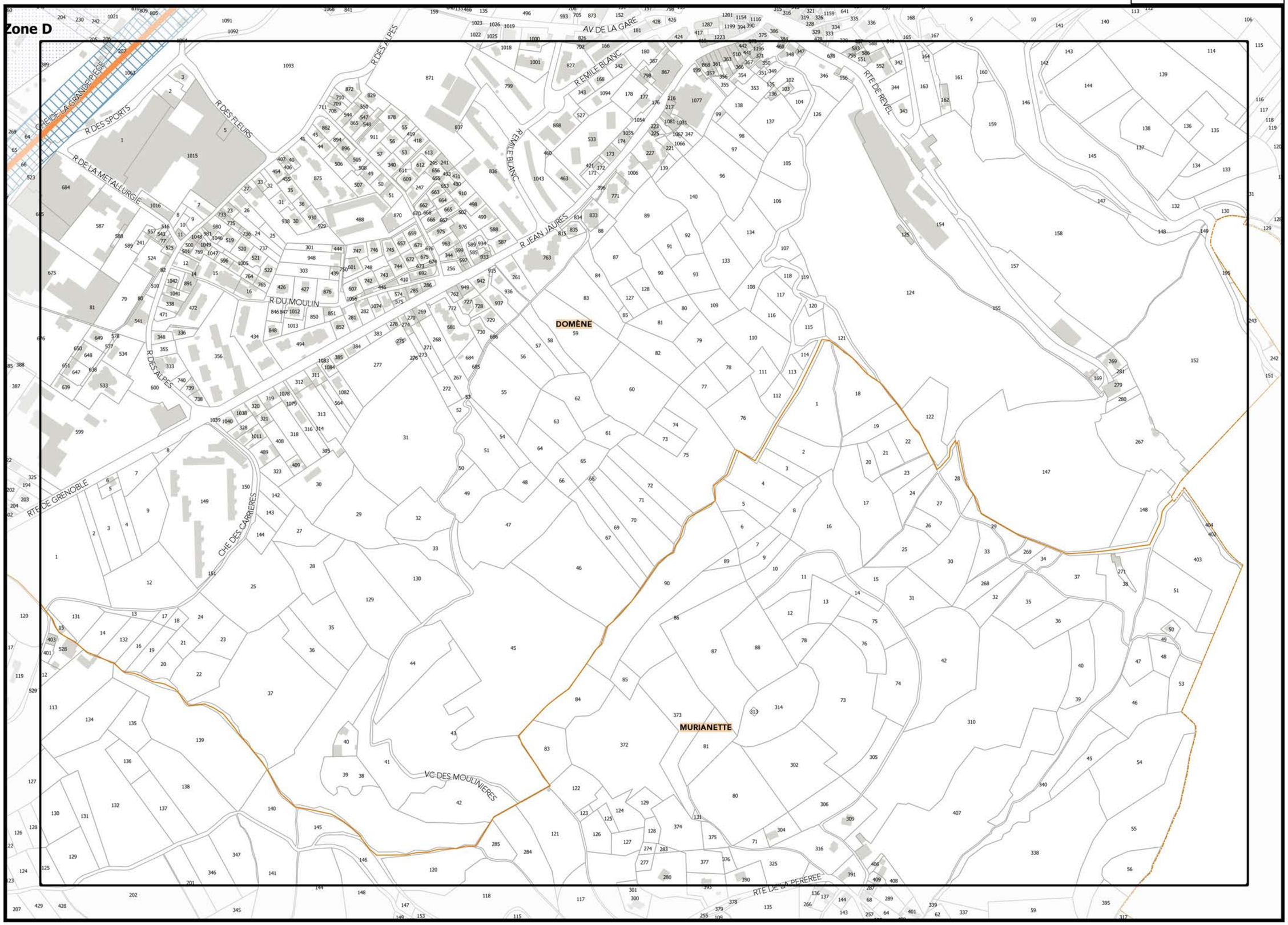

L12

N12

M13

Légende: se référer aux premières pages de l'atlas

Sources :
@ DGFiP Cadastre 2016
@ DREAL Auvergne Rhône-Alpes

0 75 150 m

FLUI ANNEXES

Document approuvé le 20/12/2019
Mise à jour n°1 du 28/05/2020

ANNEXES 3_C ATLAS DES NUISANCES SONORES

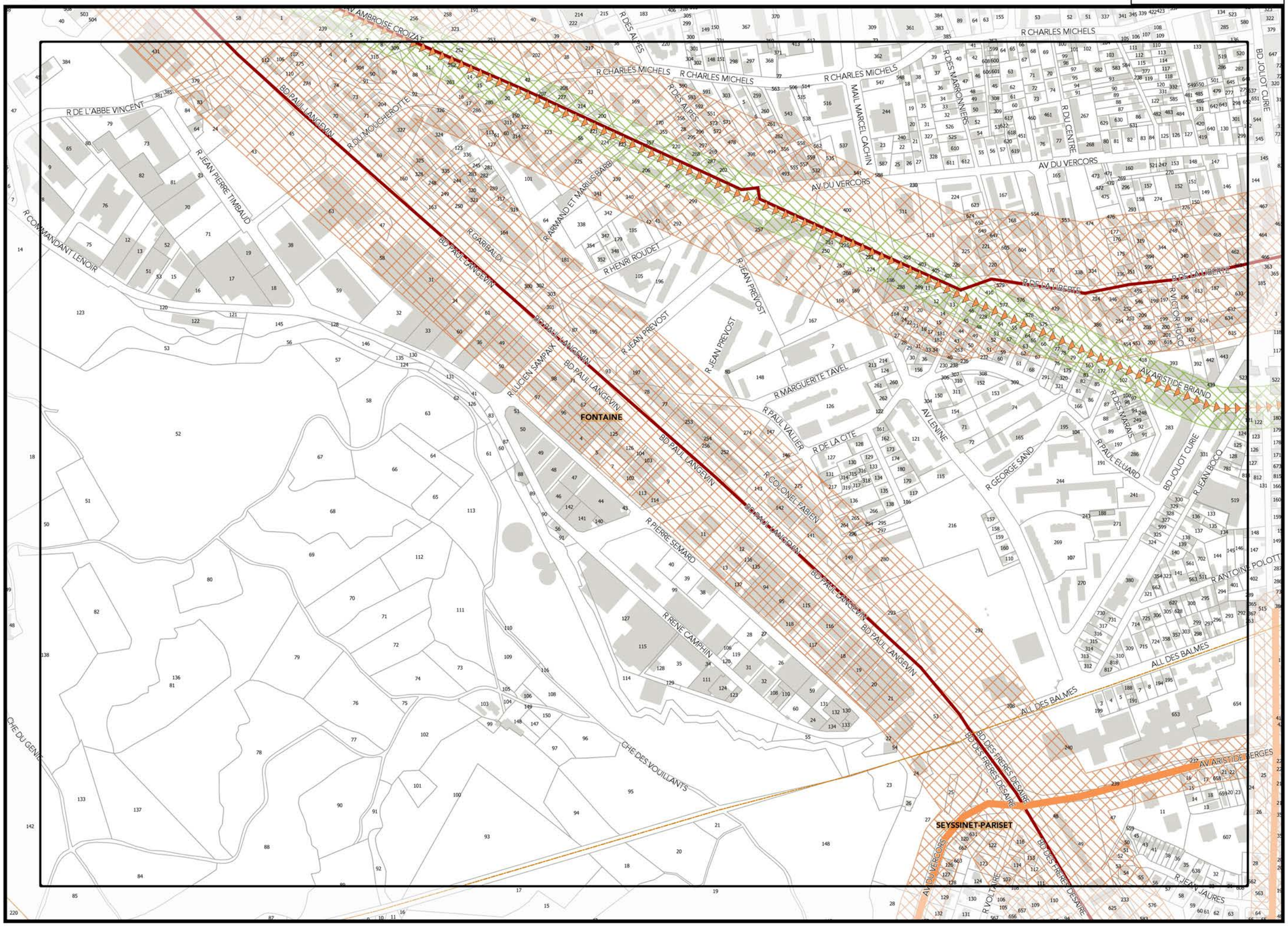

Document approuvé le 20/12/2019
Mise à jour n°1 du 28/05/2020

Légende: se référer aux premières pages de l'atlas

Sources :
@ DGFiP Cadastre 2016
@ DREAL Auvergne Rhône-Alpes

0 75 150 m

Document approuvé le 20/12/2019
Mise à jour n°1 du 28/05/2020

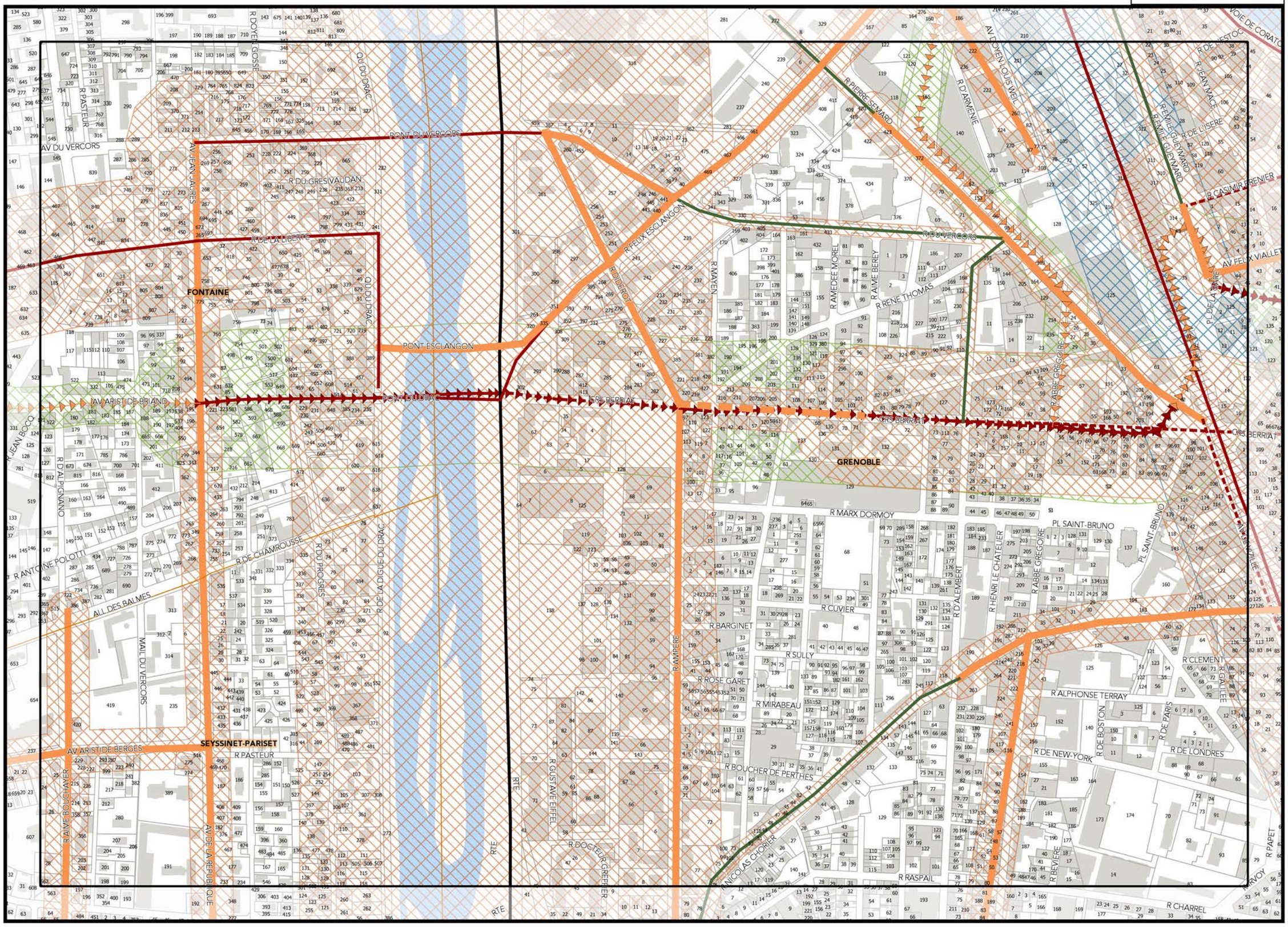

Légende: se référer aux premières pages de l'atlas

Sources :
@ DGFiP Cadastre 2016
@ DREAL Auvergne Rhône-Alpes

0 75 150 m

ANNEXES 3_C ATLAS DES NUISANCES SONORES

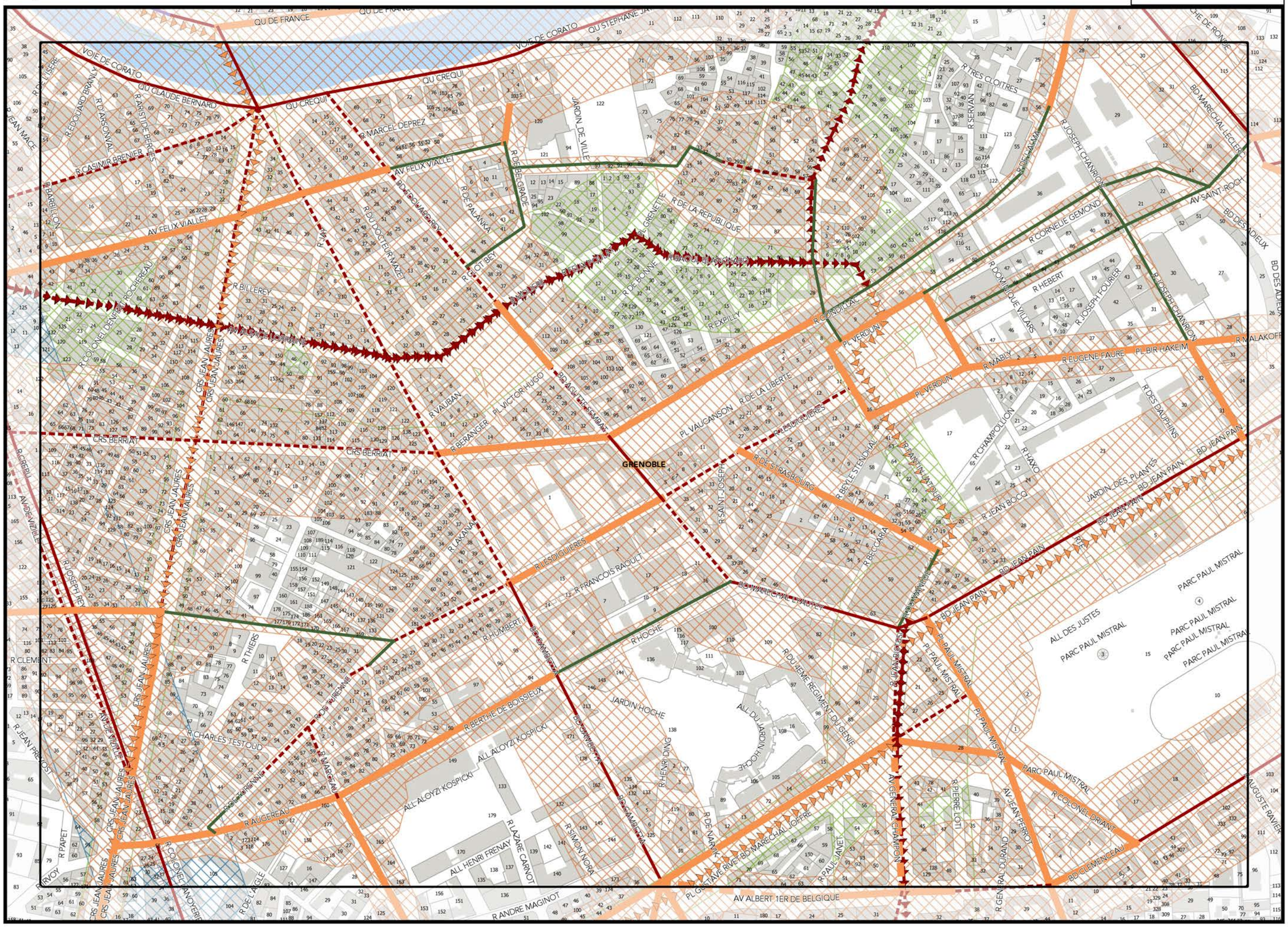

Légende: se référer aux premières pages de l'atlas

Sources :
@ DGFiP Cadastre 2016
@ DREAL Auvergne Rhône-Alpes

0 75 150 m

ANNEXES

Document approuvé le 20/12/2019
Mise à jour n°1 du 28/05/2020

ANNEXES 3_C ATLAS DES NUISANCES SONORES

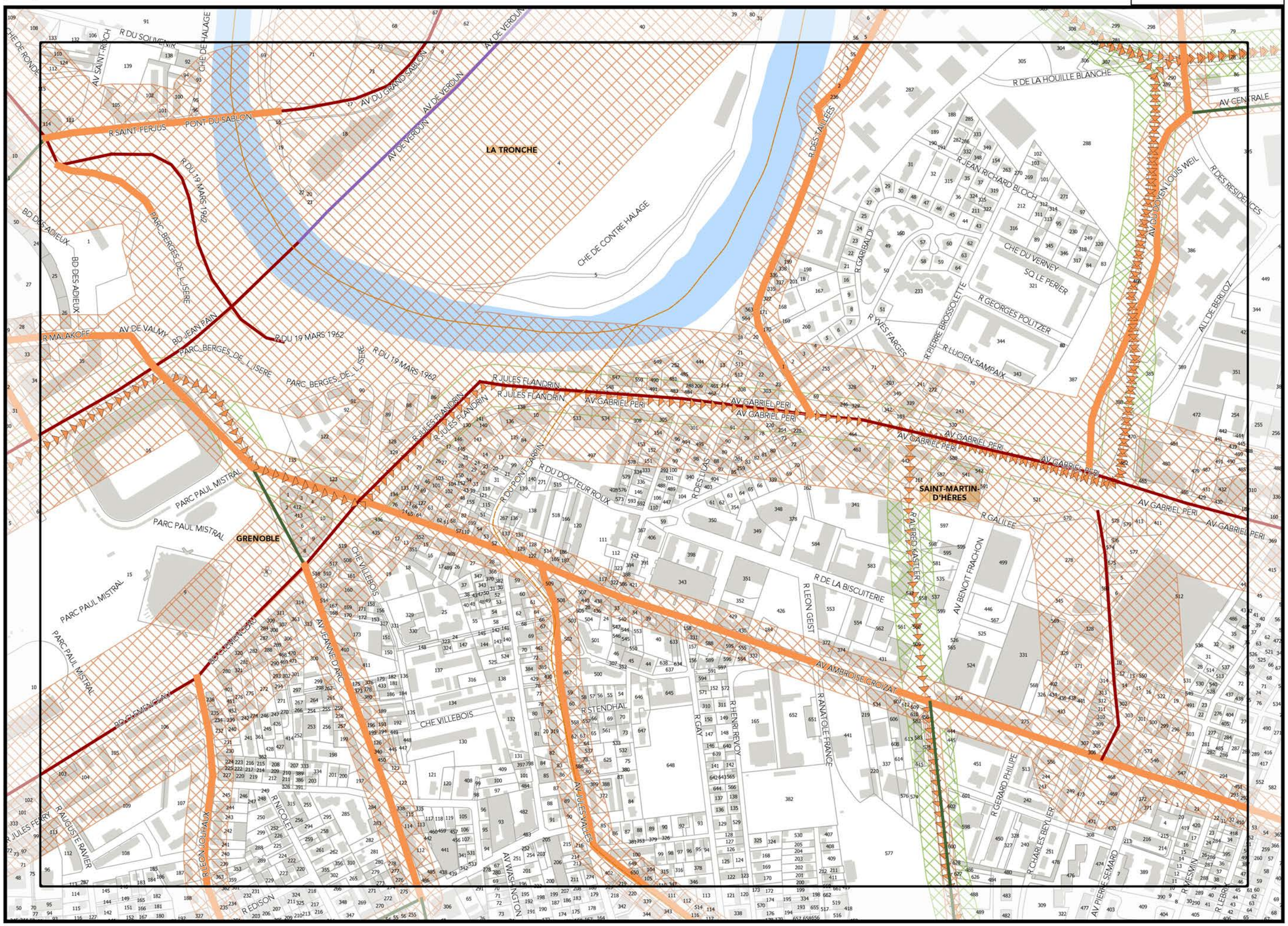

Légende: se référer aux premières pages de l'atlas

Sources :
@ DGFiP Cadastre 2016
@ DREAL Auvergne Rhône-Alpes

0 75 150 m

Document approuvé le 20/12/2019
Mise à jour n°1 du 28/05/2020

PLUi | ANNEXES

ANNEXES 3_C ATLAS DES NUISANCES SONORES

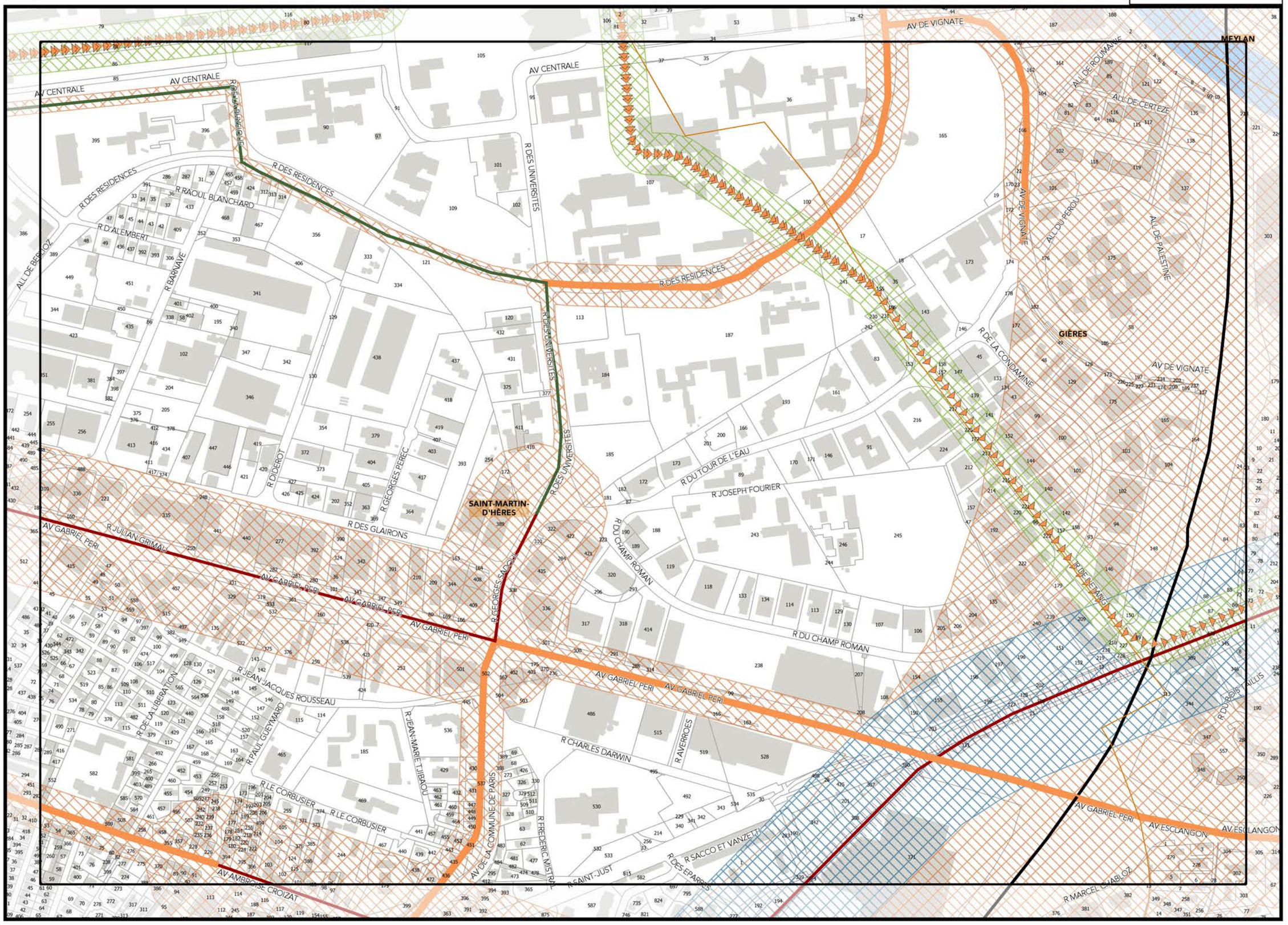

I13

K13

J14

Légende: se référer aux premières pages de l'atlas

Sources :
@ DGFiP Cadastre 2016
@ DREAL Auvergne Rhône-Alpes

0 75 150 m

ANNEXES

Document approuvé le 20/12/2019
Mise à jour n°1 du 28/05/2020

ANNEXES 3_C ATLAS DES NUISANCES SONORES

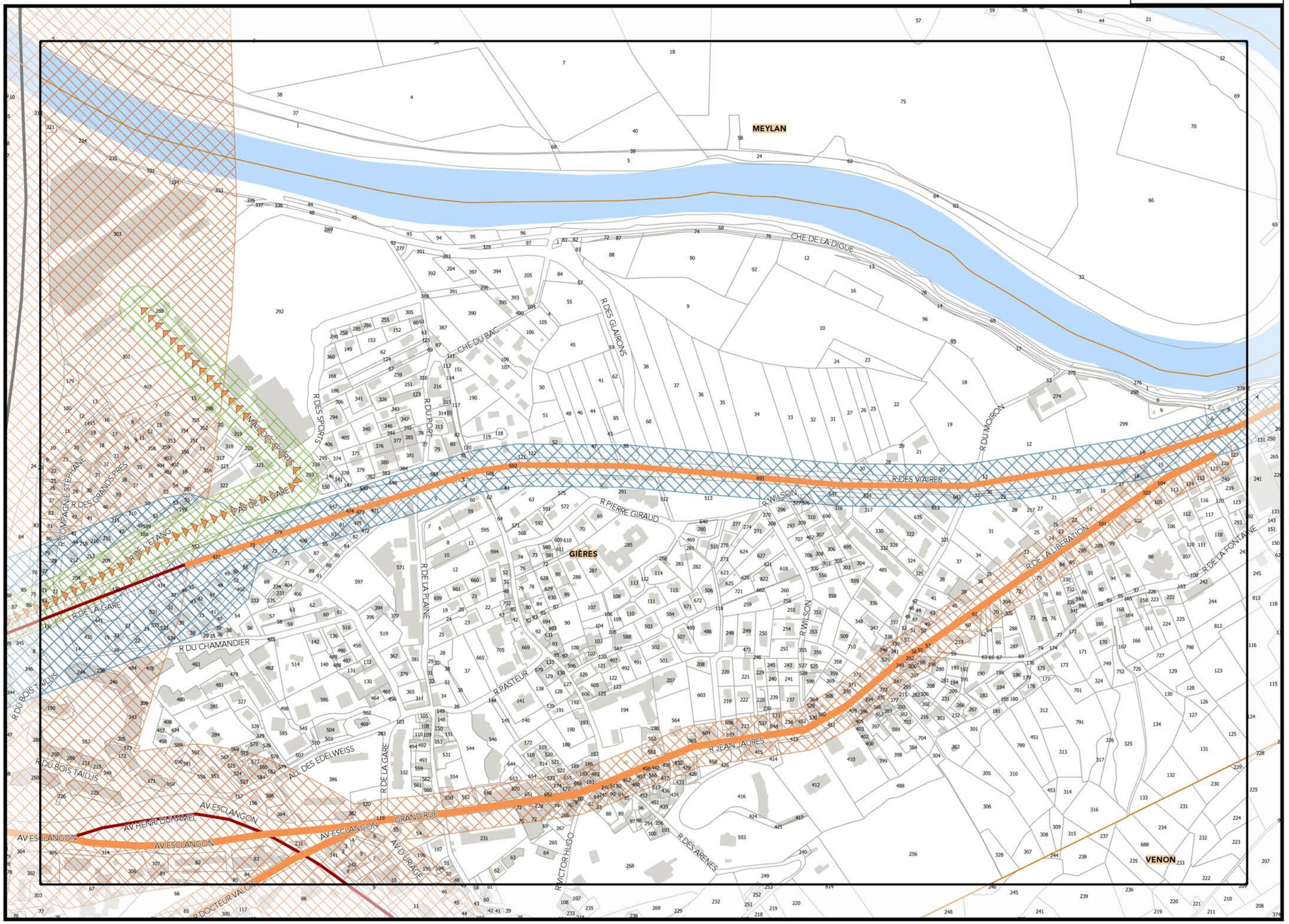

J13

L13

K14

Légende: se référer aux premières pages de l'atlas

Sources :
@ DGFiP Cadastre 2016
@ DREAL Auvergne Rhône-Alpes

0 75 150 m

PLUi | ANNEXES

Document approuvé le 20/12/2019
Mise à jour n°1 du 28/05/2020

ANNEXES 3_C ATLAS DES NUISANCES SONORES

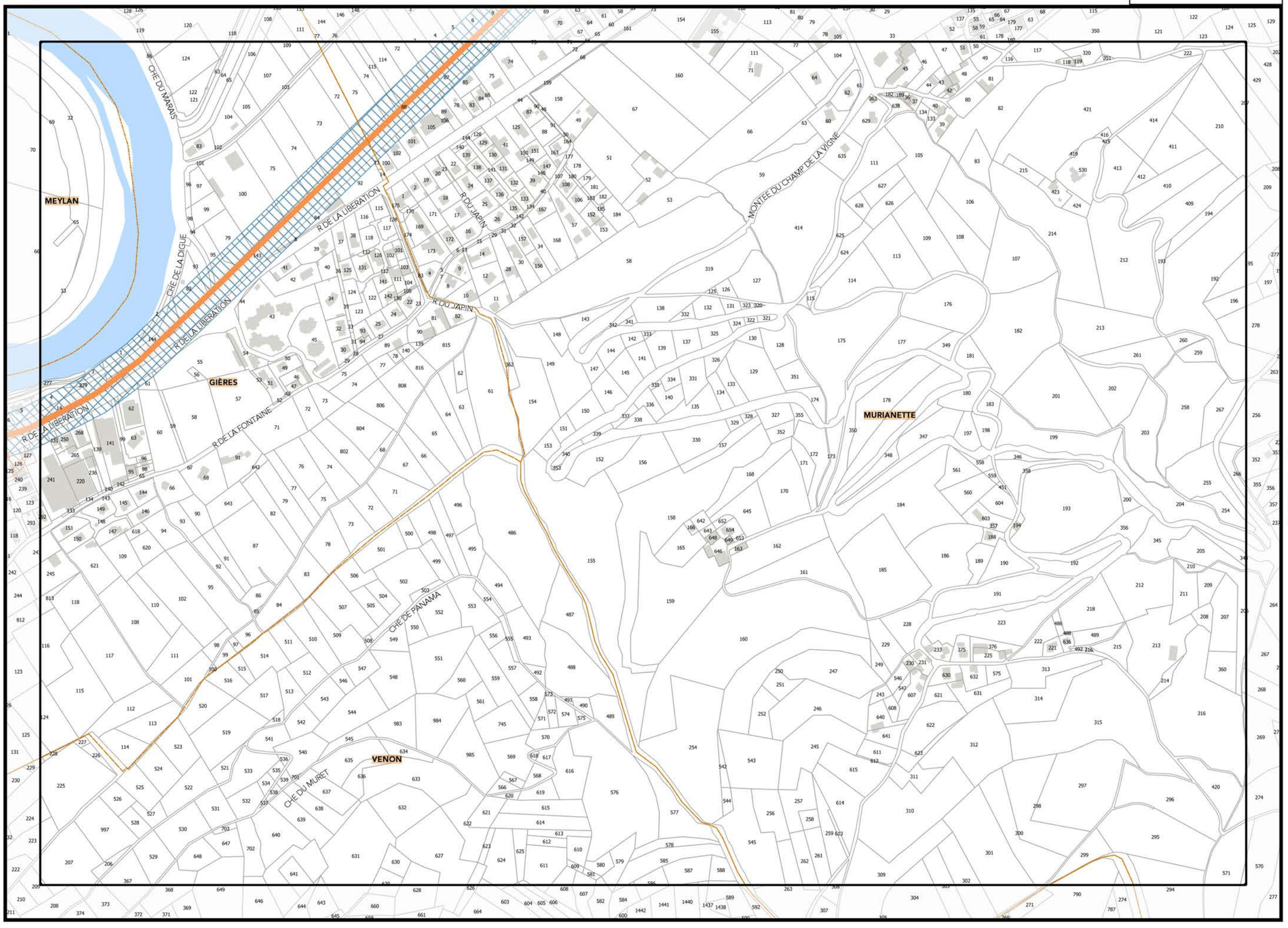

PLUi | ANNEXES

Document approuvé le 20/12/2019
Mise à jour n°1 du 28/05/2020

ANNEXES 3_C ATLAS DES NUISANCES SONORES

Légende: se référer aux premières pages de l'atlas

Sources :
@ DGFiP Cadastre 2016
@ DREAL Auvergne Rhône-Alpes

0 75 150 m

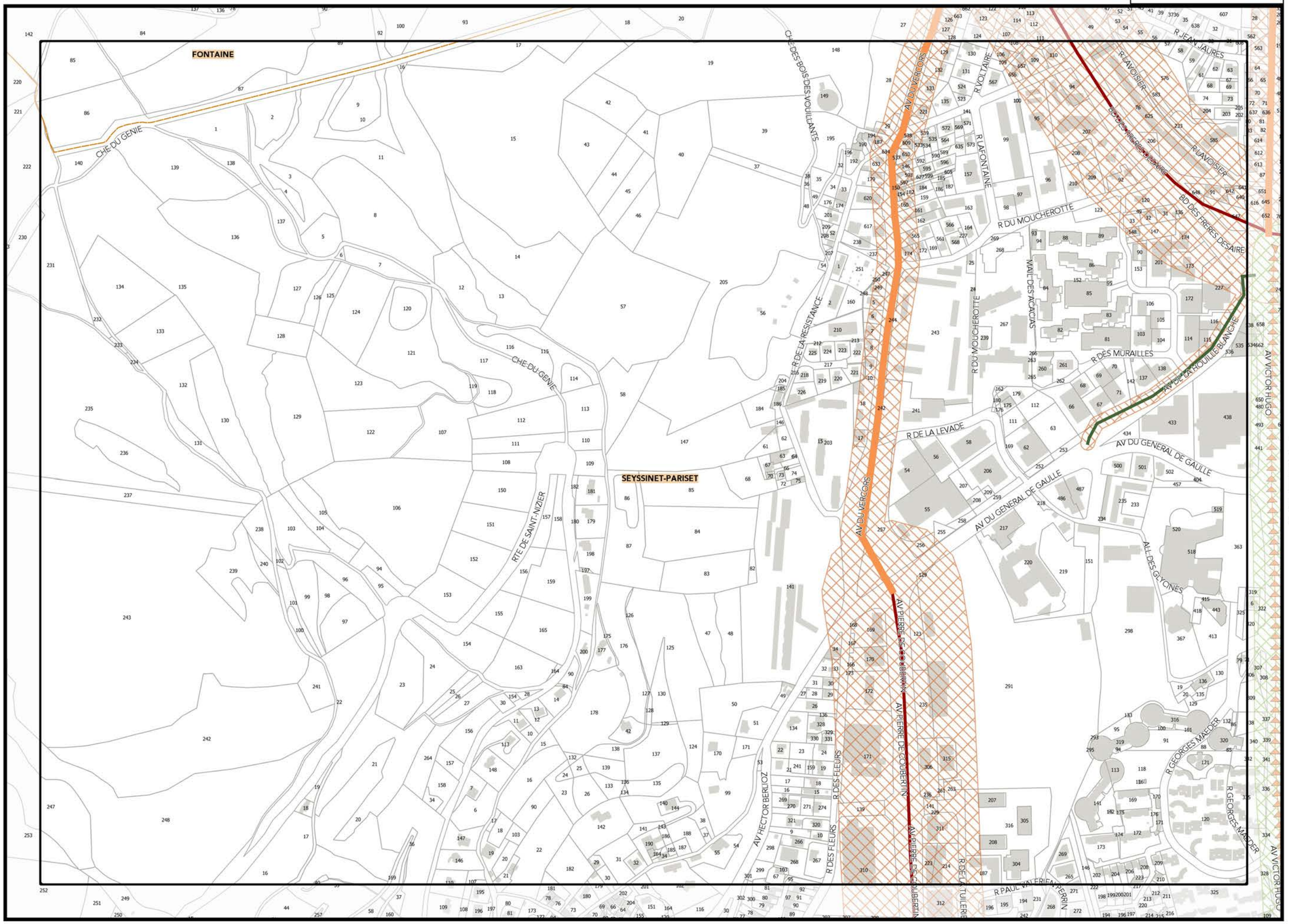

E14

G14

F15

Légende: se référer aux premières pages de l'atlas

Sources :
@ DGFiP Cadastre 2016
@ DREAL Auvergne Rhône-Alpes

0 75 150 m

ANNEXES

Document approuvé le 20/12/2019
Mise à jour n°1 du 28/05/2020

ANNEXES 3_C ATLAS DES NUISANCES SONORES

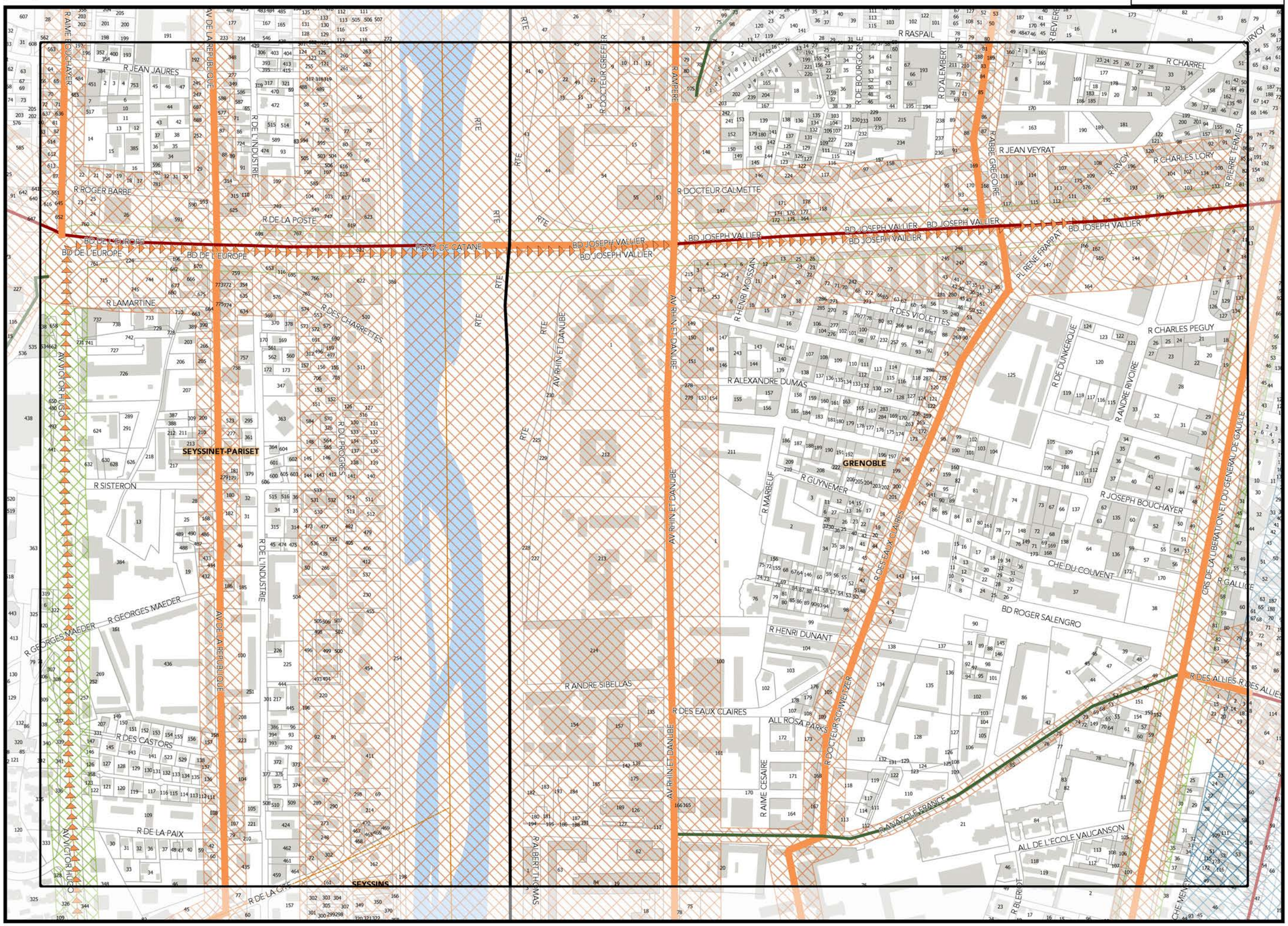

F14

H14

G15

Légende: se référer aux premières pages de l'atlas

Sources :
@ DGFiP Cadastre 2016
@ DREAL Auvergne Rhône-Alpes

0 75 150 m

FLUI | ANNEXES

Document approuvé le 20/12/2019
Mise à jour n°1 du 28/05/2020

ANNEXES 3_C ATLAS DES NUISANCES SONORES

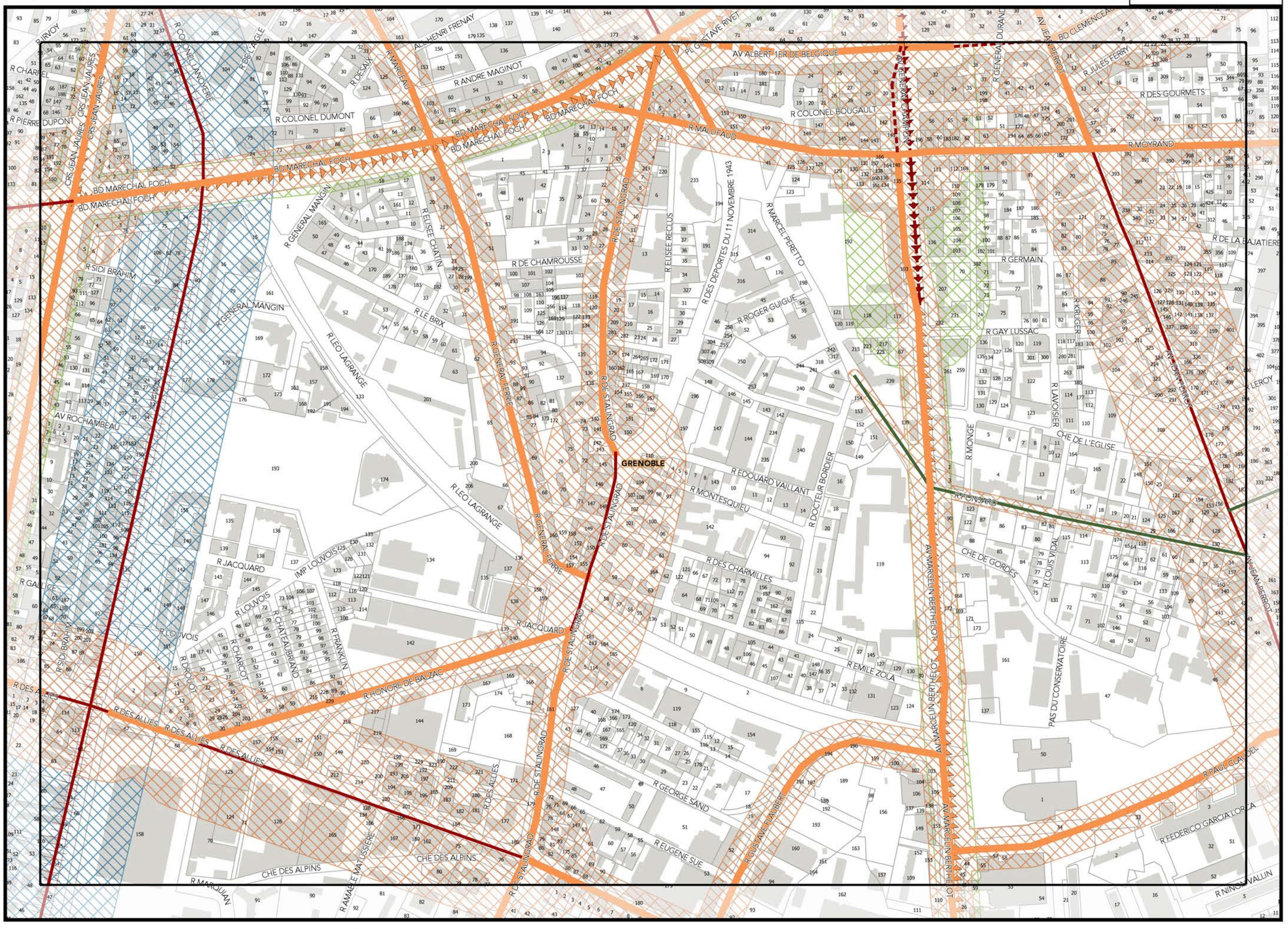

G14

I14

H15

Légende: se référer aux premières pages de l'atlas

Sources :
@ DGFiP Cadastre 2016
@ DREAL Auvergne Rhône-Alpes

0 75 150 m

PLUi ANNEXES

Document approuvé le 20/12/2019
Mise à jour n°1 du 28/05/2020

ANNEXES 3_C ATLAS DES NUISANCES SONORES

Document approuvé le 20/12/2019
Mise à jour n°1 du 28/05/2020

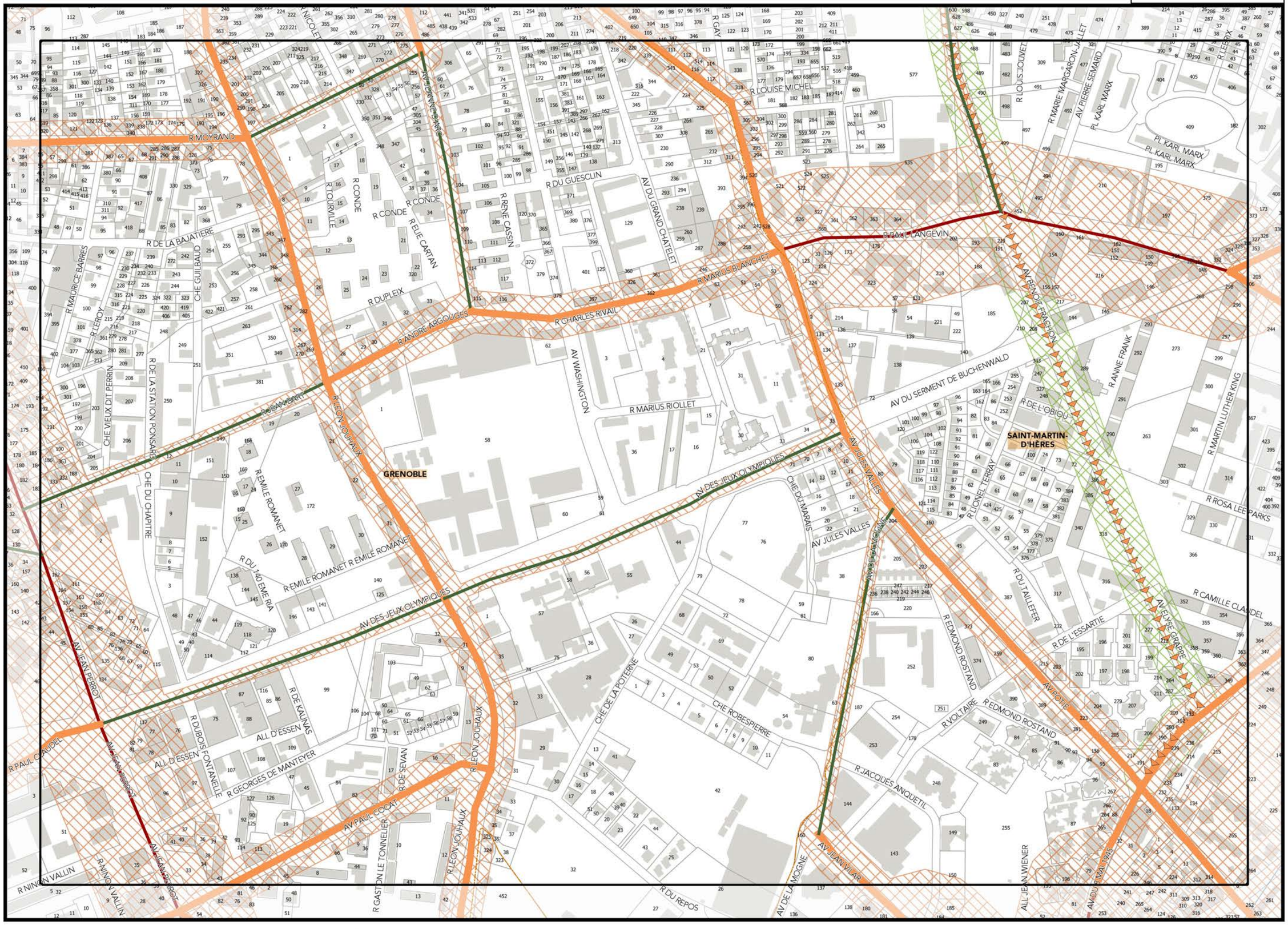

ANNEXES 3_C ATLAS DES NUISANCES SONORES

I15

Légende: se référer aux premières pages de l'atlas

Sources :
@ DGFiP Cadastre 2016
@ DREAL Auvergne Rhône-Alpes

0 75 150 m

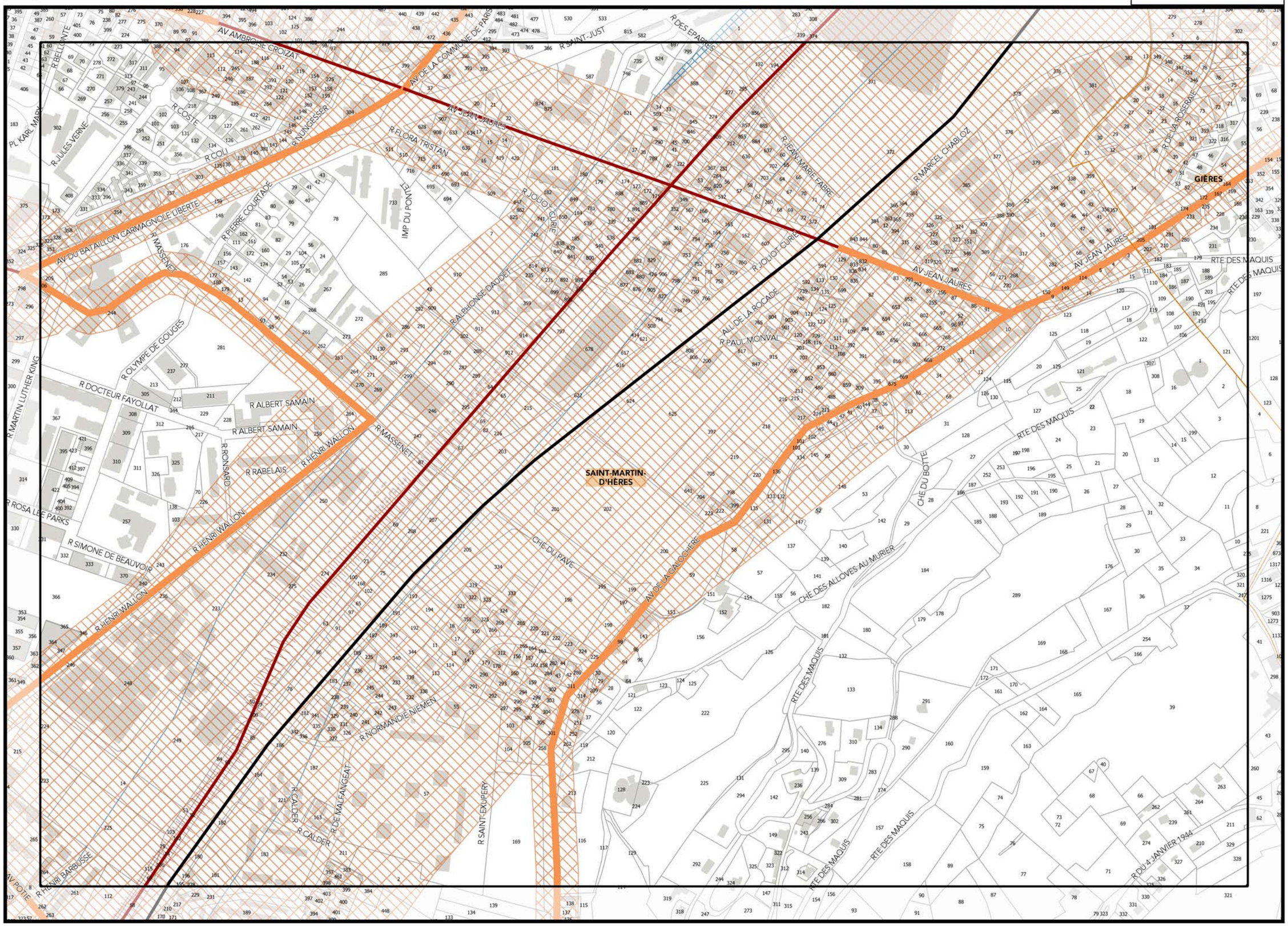

▲I14

▲K14

▼J15▼

Légende: se référer aux premières pages de l'atlas

Sources :
@ DGFiP Cadastre 2016
@ DREAL Auvergne Rhône-Alpes

0 75 150 m

ANNEXES

Document approuvé le 20/12/2019
Mise à jour n°1 du 28/05/2020

ANNEXES 3_C ATLAS DES NUISANCES SONORES

K13

Planche n° K14

J14

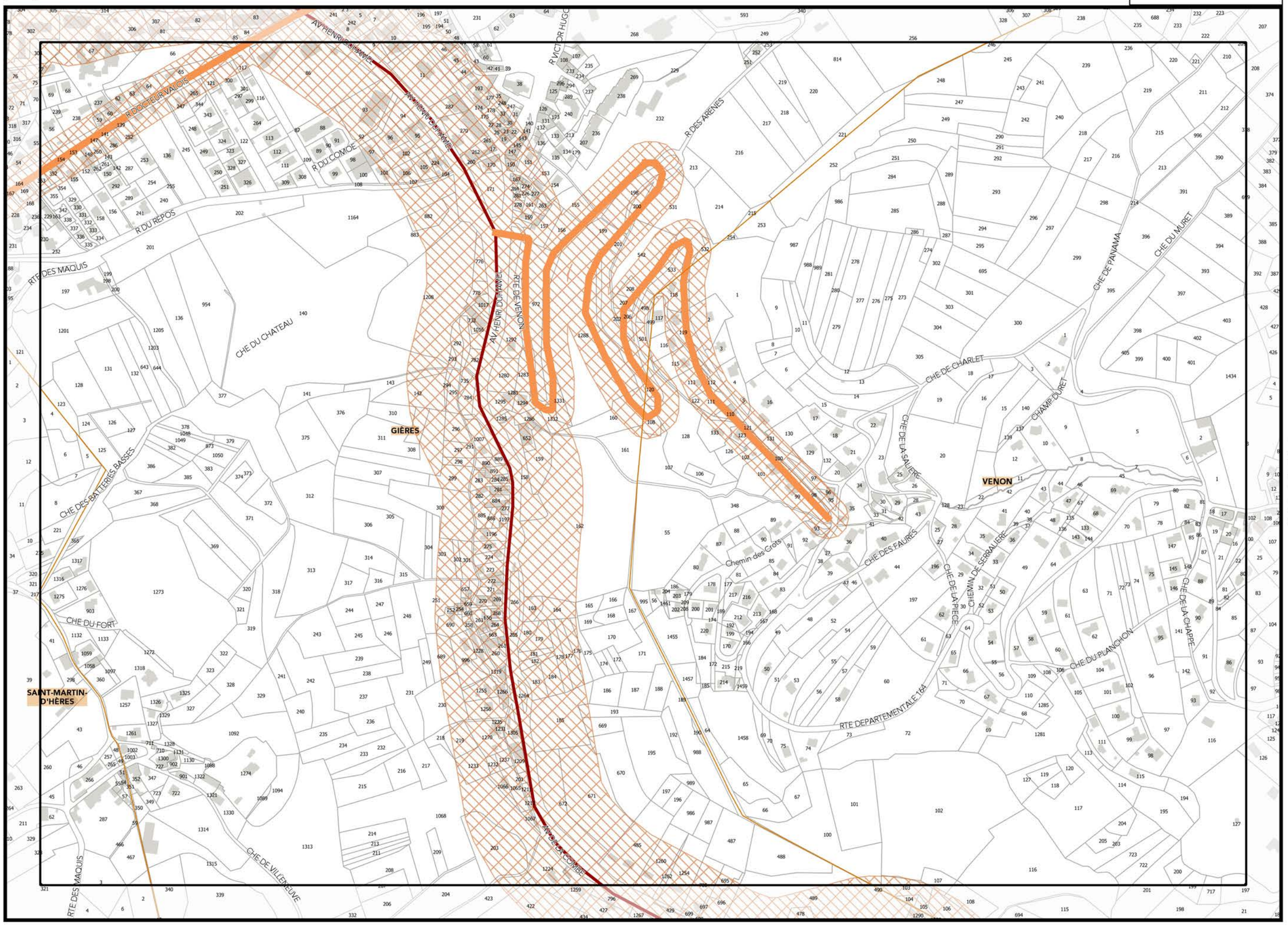

L14

ANNEXES 3_C ATLAS DES NUISANCES SONORES

FLUI ANNEXES

Document approuvé le 20/12/2019
Mise à jour n°1 du 28/05/2020

Légende: se référer aux premières pages de l'atlas

Sources :
@ DGFiP Cadastre 2016
@ DREAL Auvergne Rhône-Alpes

K15

0 75 150 m

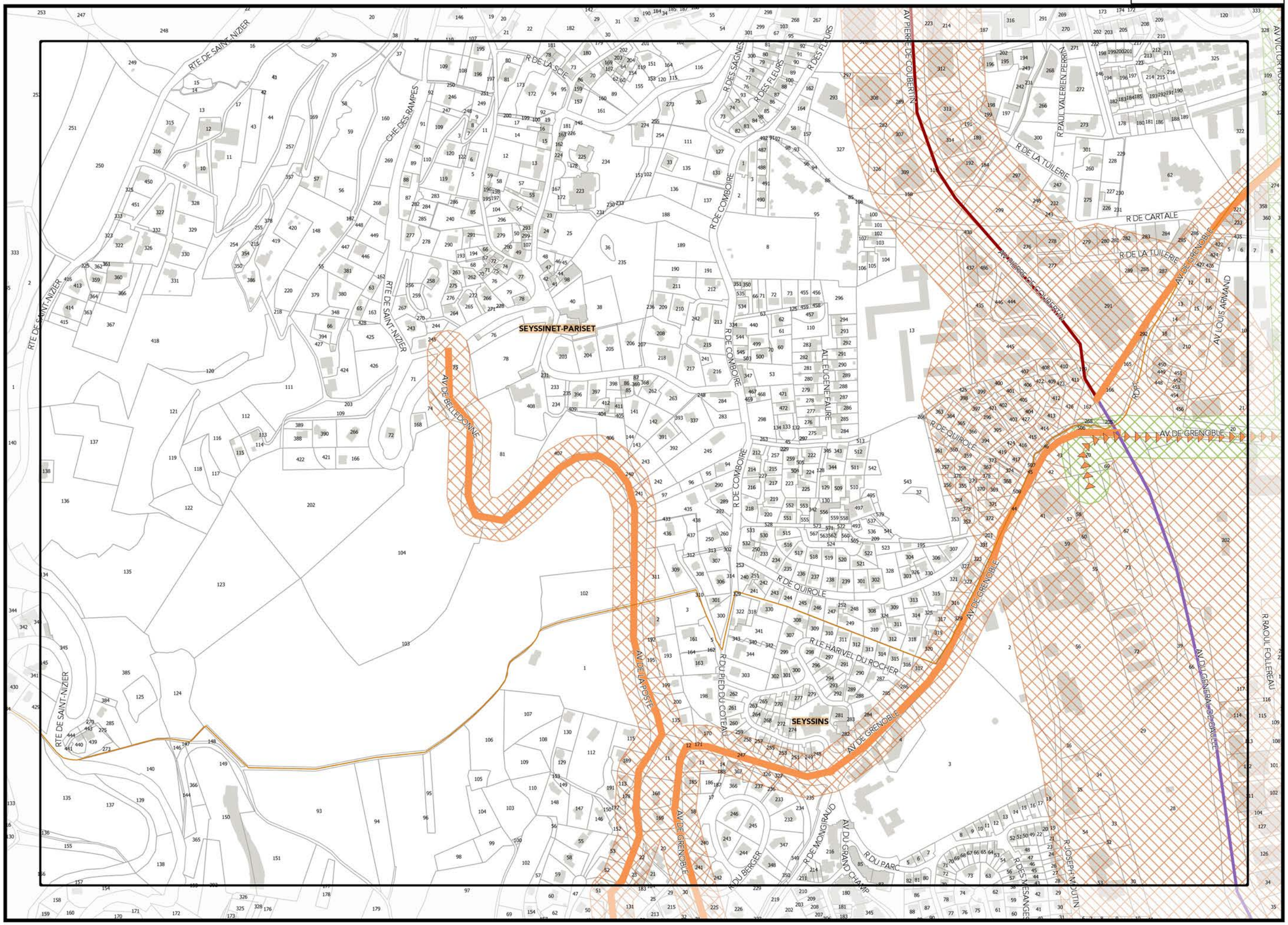

Légende: se référer aux premières pages de l'atlas

Sources :
@ DGFiP Cadastre 2016
@ DREAL Auvergne Rhône-Alpes

F16

0 75 150 m

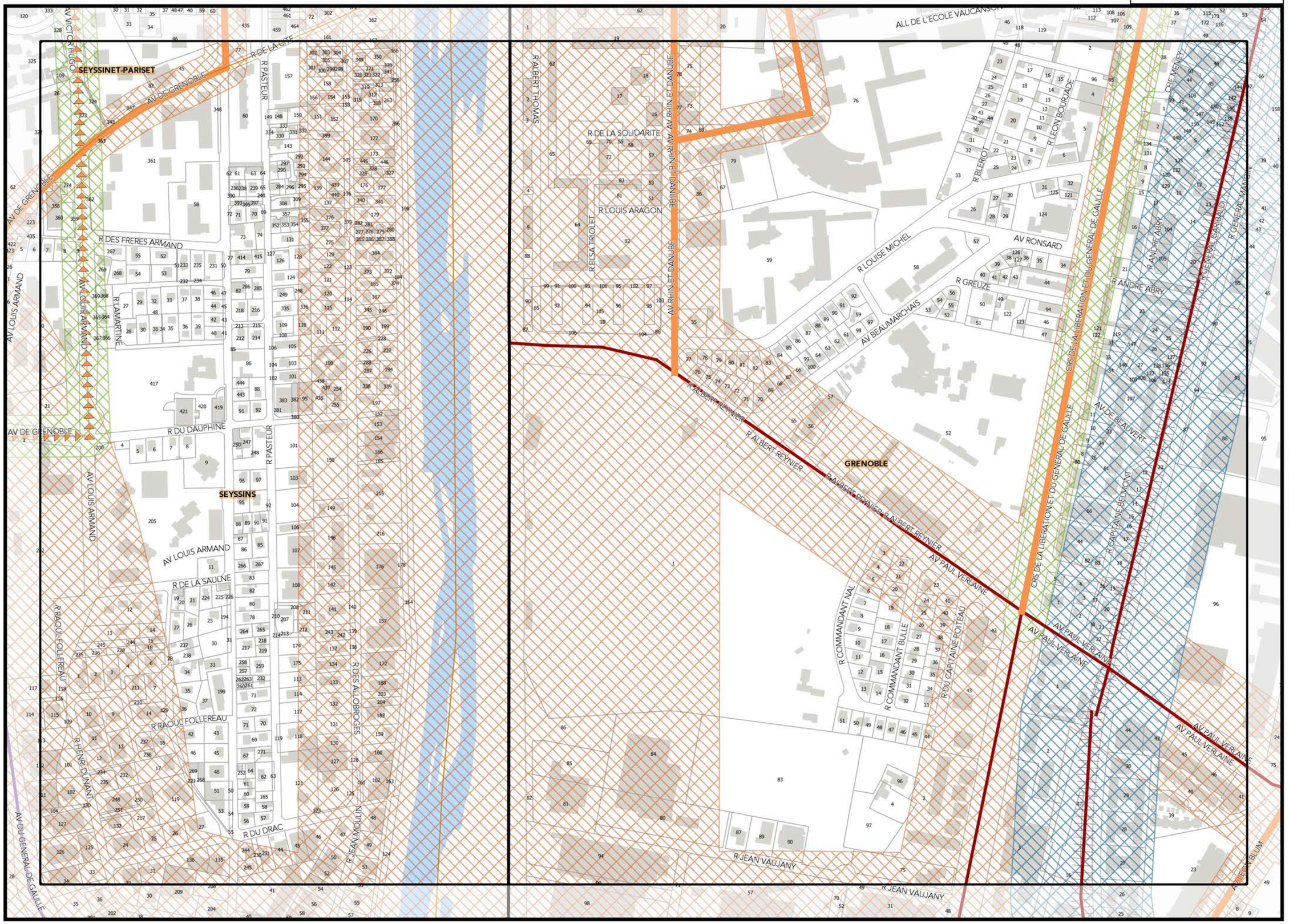

▲F15▲

▲H15▲

Légende: se référer aux premières pages de l'atlas

Sources :
@ DGFiP Cadastre 2016
@ DREAL Auvergne Rhône-Aplpes

▼G16▼

0 75 150 m

Document approuvé le 20/12/2019
Mise à jour n°1 du 28/05/2020

PLUi | ANNEXES

ANNEXES 3_C ATLAS DES NUISANCES SONORES

Planche n° H15

Légende: se référer aux premières pages de l'atlas

Sources :
@ DGFiP Cadastre 2016
@ DREAL Auvergne Rhône-Alpes

0 75 150 m

PLUi | ANNEXES

Document approuvé le 20/12/2019
Mise à jour n°1 du 28/05/2020

ANNEXES 3_C ATLAS DES NUISANCES SONORES

Planche n° I15

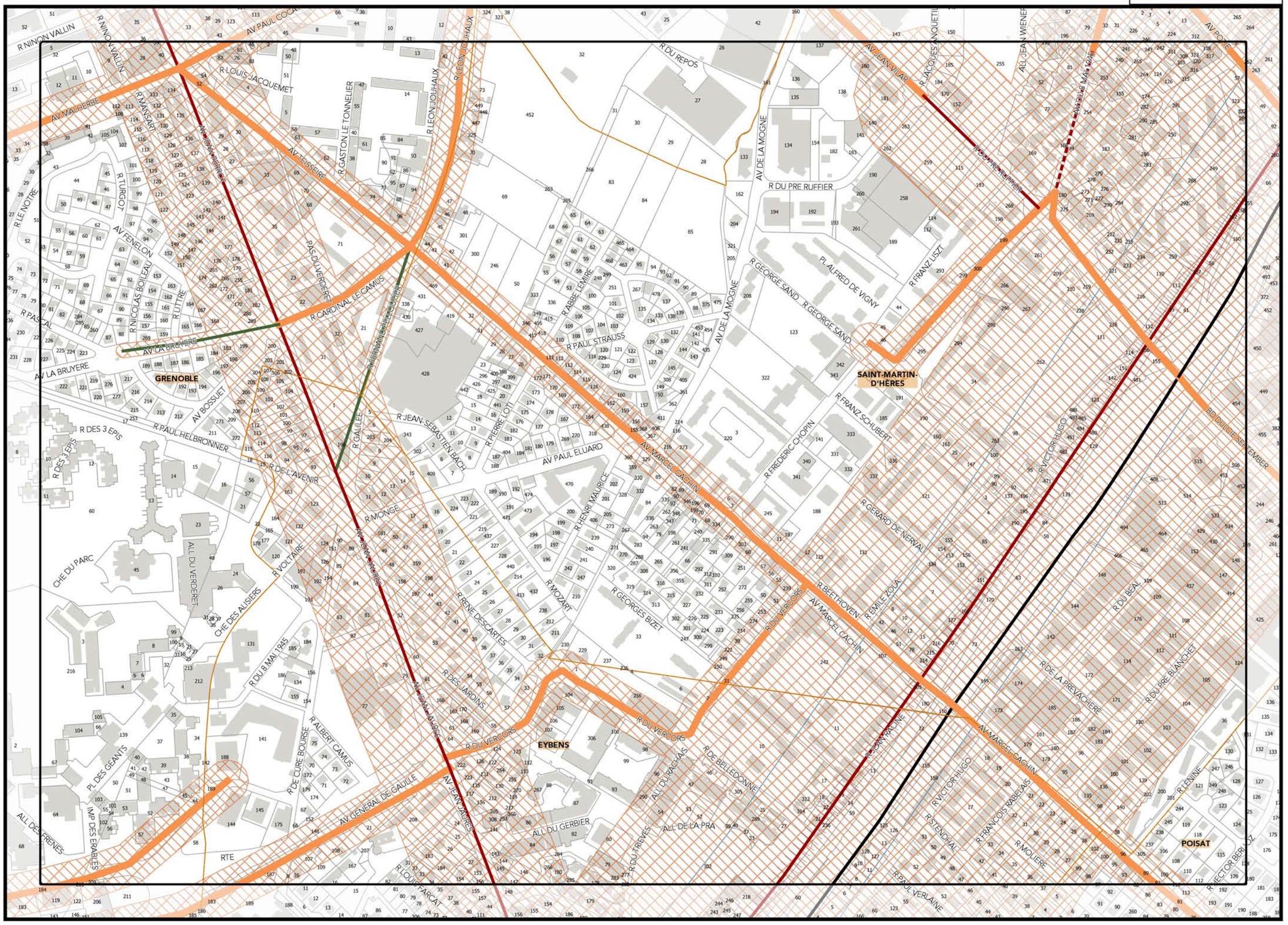

Légende: se référer aux premières pages de l'atlas

Sources :
@ DGFiP Cadastre 2016
@ DREAL Auvergne Rhône-Alpes

0 75 150 m

Document approuvé le 20/12/2019
Mise à jour n°1 du 28/05/2020

PLUi ANNEXES

ANNEXES 3_C ATLAS DES NUISANCES SONORES

Planche n° J15

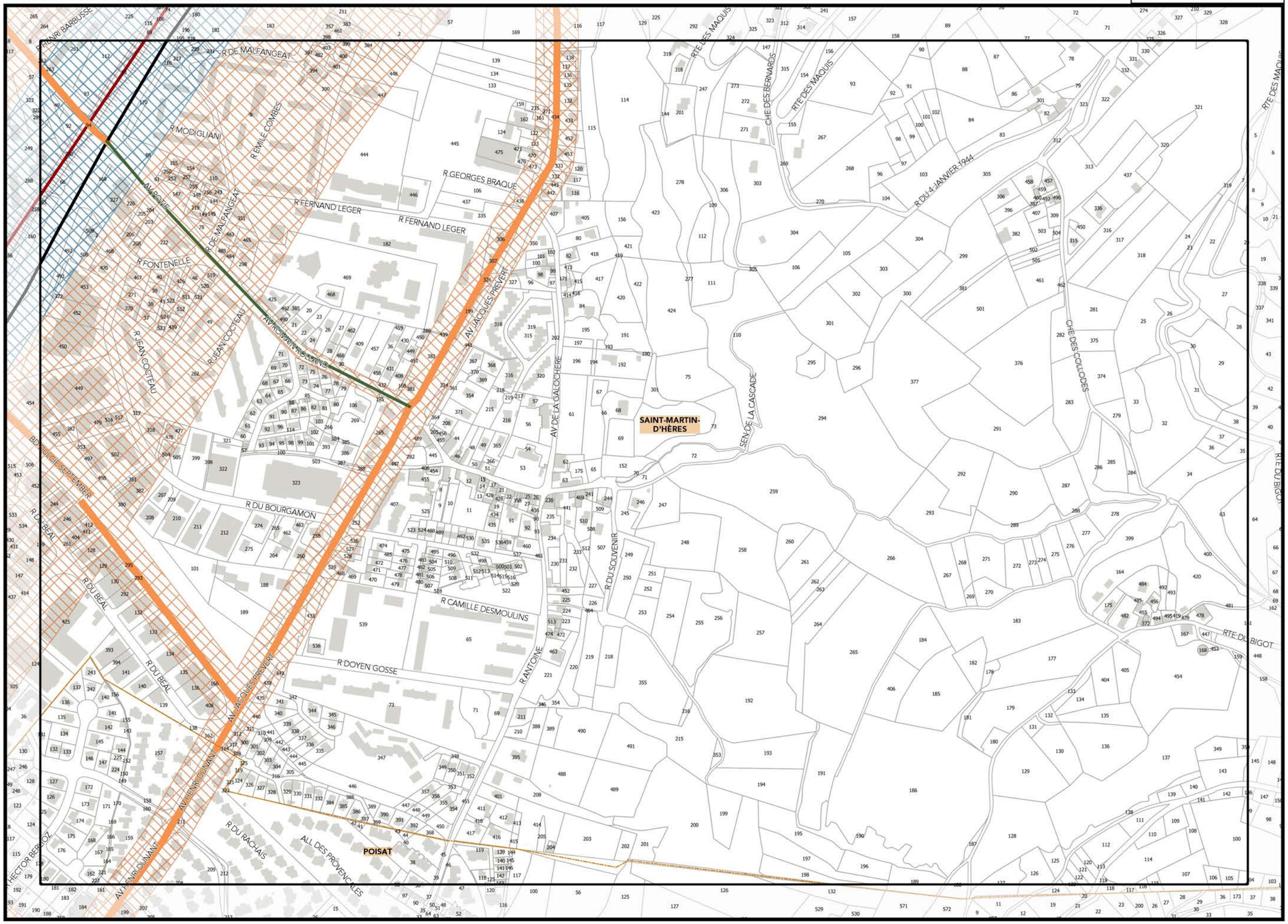

Légende: se référer aux premières pages de l'atlas

Sources :
@ DGFiP Cadastre 2016
@ DREAL Auvergne Rhône-Alpes

0 75 150 m

FLUI ANNEXES

Document approuvé le 20/12/2019
Mise à jour n°1 du 28/05/2020

ANNEXES 3_C ATLAS DES NUISANCES SONORES

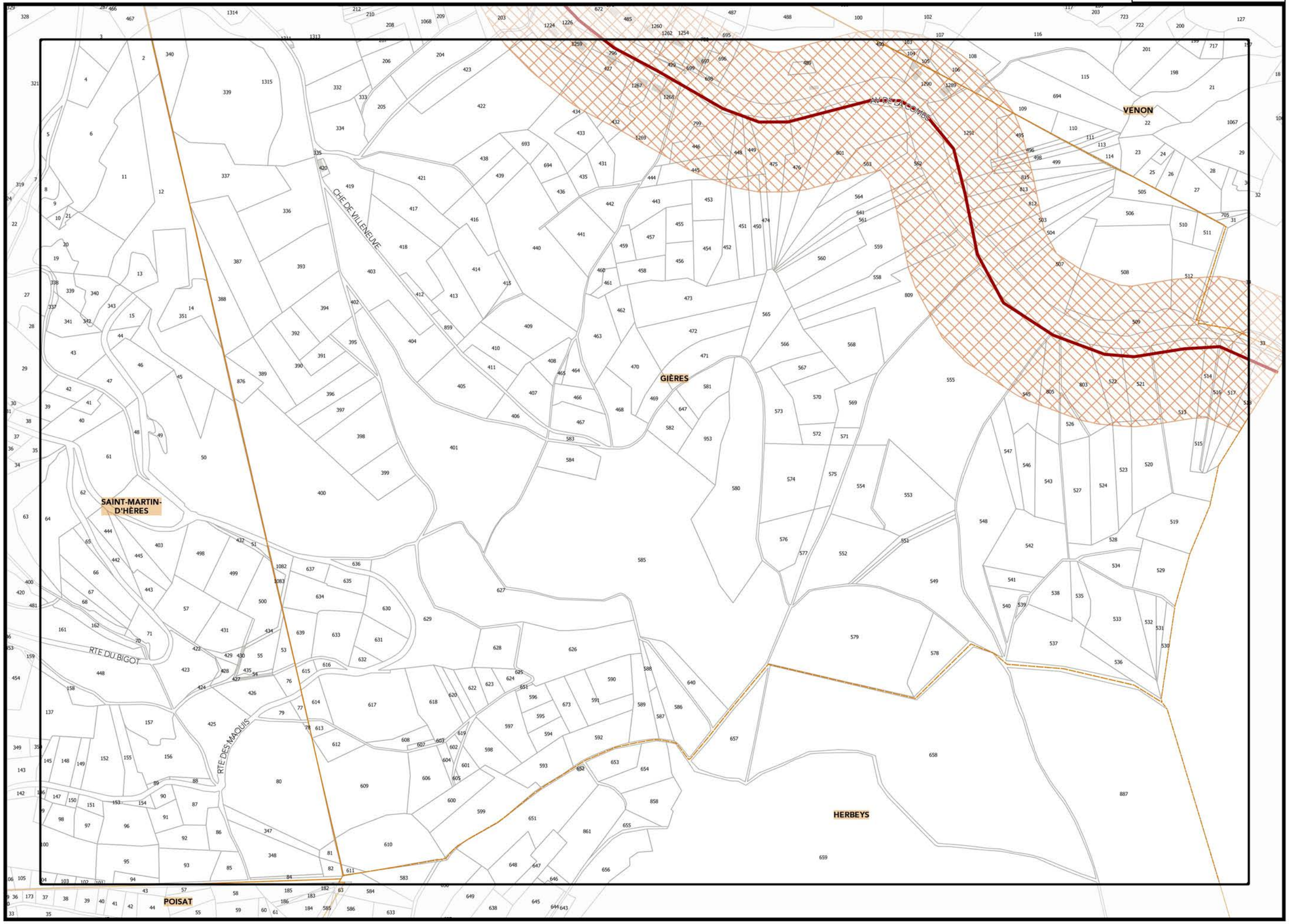

J15

L15

K16

Légende: se référer aux premières pages de l'atlas

Sources :
@ DGFiP Cadastre 2016
@ DREAL Auvergne Rhône-Alpes

0 75 150 m

ANNEXES

PLUi

Document approuvé le 20/12/2019
Mise à jour n°1 du 28/05/2020

ANNEXES 3_C ATLAS DES NUISANCES SONORES

PLUi | ANNEXES

Document approuvé le 20/12/2019
Mise à jour n°1 du 28/05/2020

Légende: se référer aux premières pages de l'atlas

Sources :
@ DGFiP Cadastre 2016
@ DREAL Auvergne Rhône-Alpes

0 75 150 m

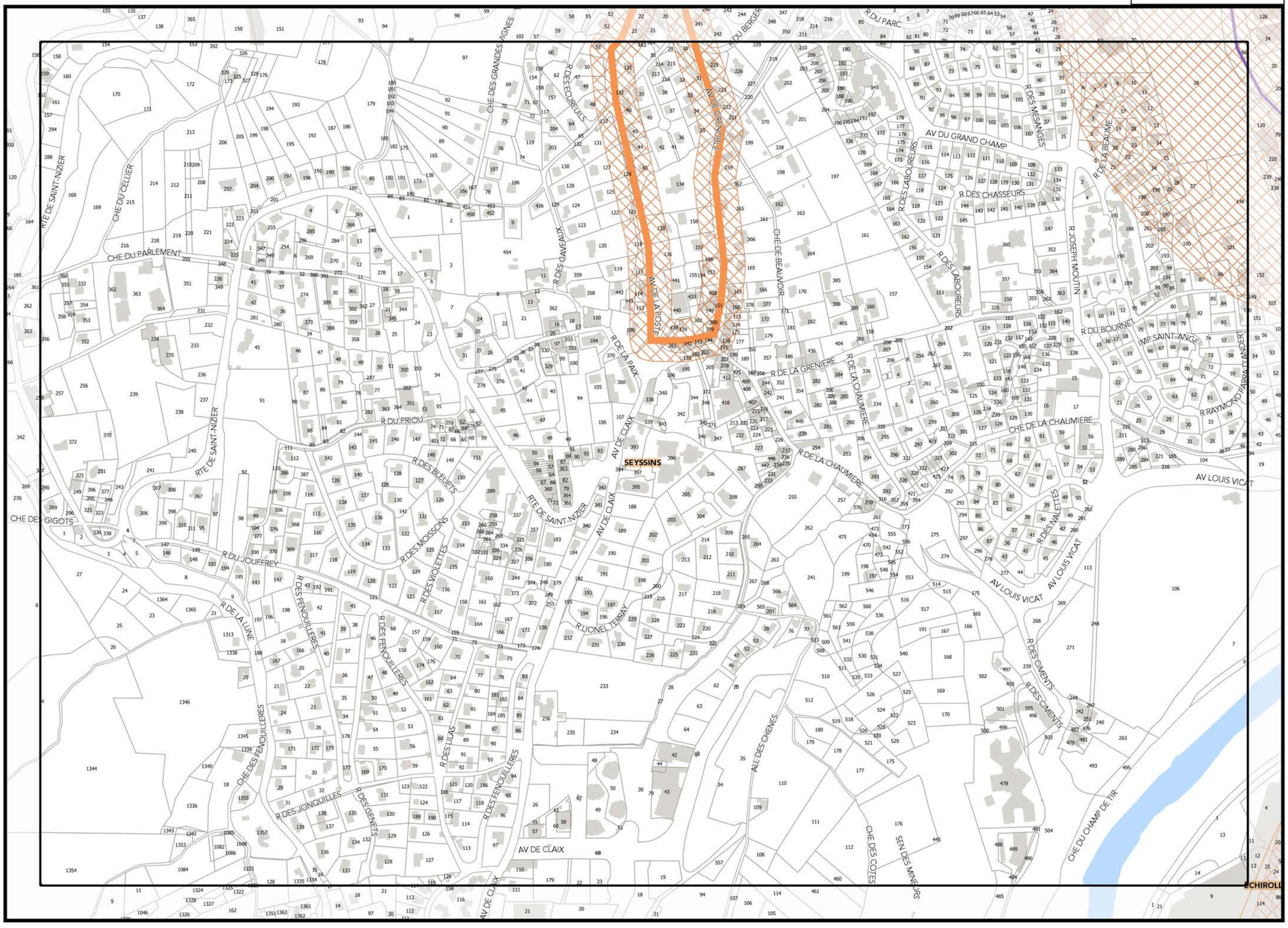

E16

G16

F17

Légende: se référer aux premières pages de l'atlas

Sources :
@ DGFiP Cadastre 2016
@ DREAL Auvergne Rhône-Alpes

0 75 150 m

ANNEXES

Document approuvé le 20/12/2019
Mise à jour n°1 du 28/05/2020

ANNEXES 3_C ATLAS DES NUISANCES SONORES

G15

F16

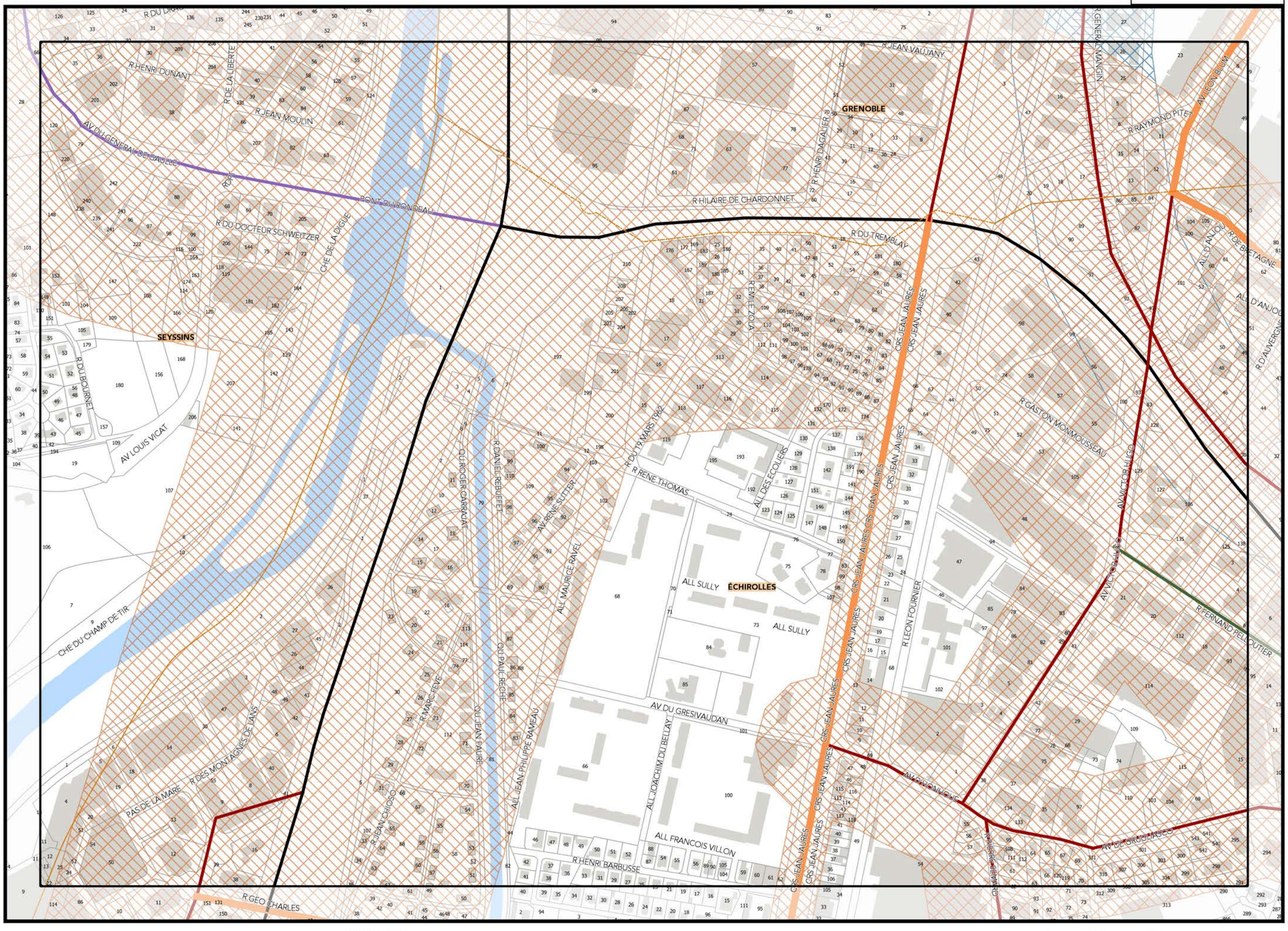

H16

G17

Légende: se référer aux premières pages de l'atlas

Sources :
@ DGFiP Cadastre 2016
@ DREAL Auvergne Rhône-Alpes

0 75 150 m

FLUI ANNEXES

Document approuvé le 20/12/2019
Mise à jour n°1 du 28/05/2020

ANNEXES 3_C ATLAS DES NUISANCES SONORES

Planche n° H16

Document approuvé le 20/12/2019
Mise à jour n°1 du 28/05/2020

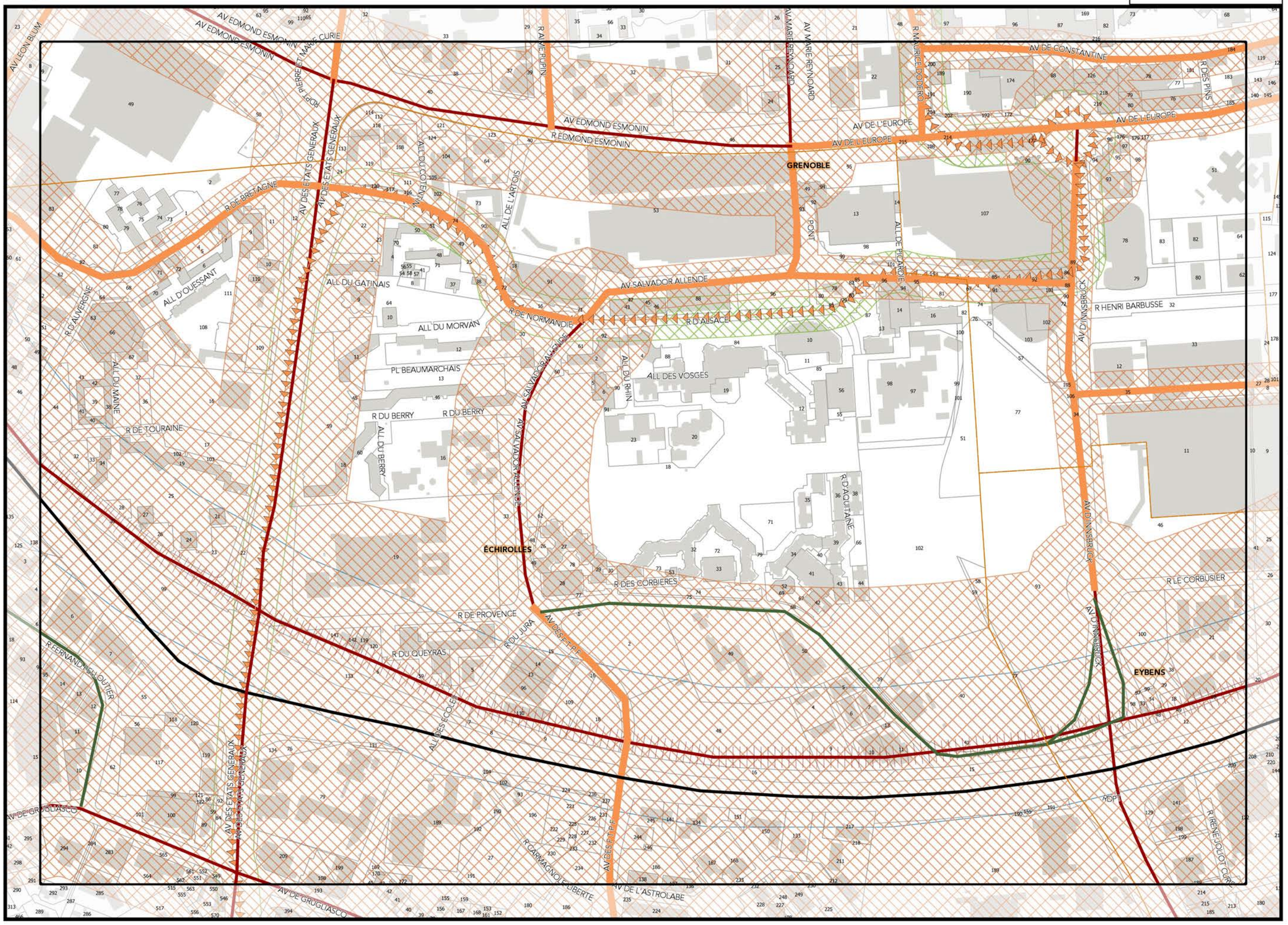

ANNEXES 3_C ATLAS DES NUISANCES SONORES

Légende: se référer aux premières pages de l'atlas

Sources :
@ DGFiP Cadastre 2016
@ DREAL Auvergne Rhône-Alpes

0 75 150 m

Planche n° I16

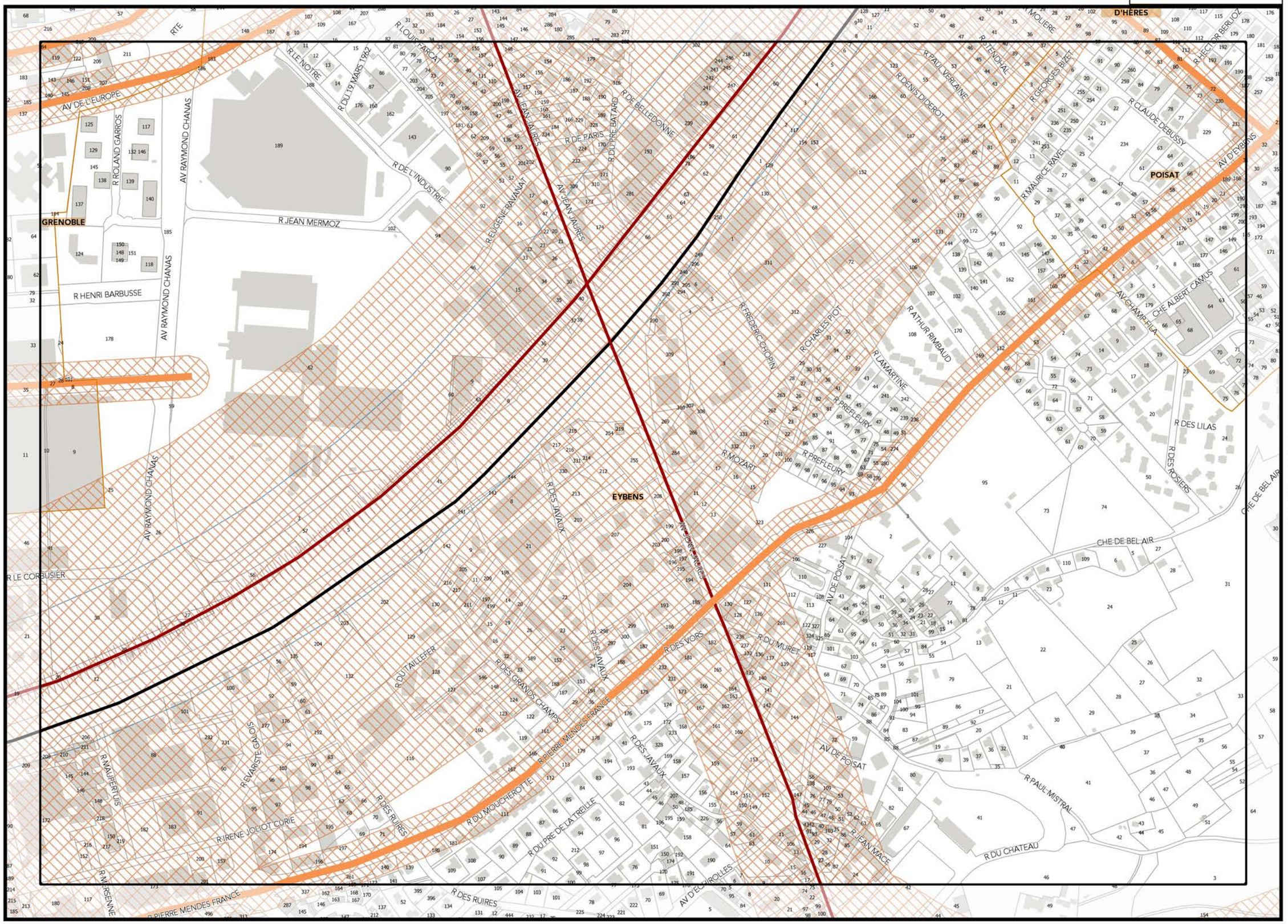

H16

J16

I17

Légende: se référer aux premières pages de l'atlas

Sources :
@ DGFiP Cadastre 2016
@ DREAL Auvergne Rhône-Alpes

0 75 150 m

FLUI ANNEXES

Document approuvé le 20/12/2019
Mise à jour n°1 du 28/05/2020

ANNEXES 3_C ATLAS DES NUISANCES SONORES

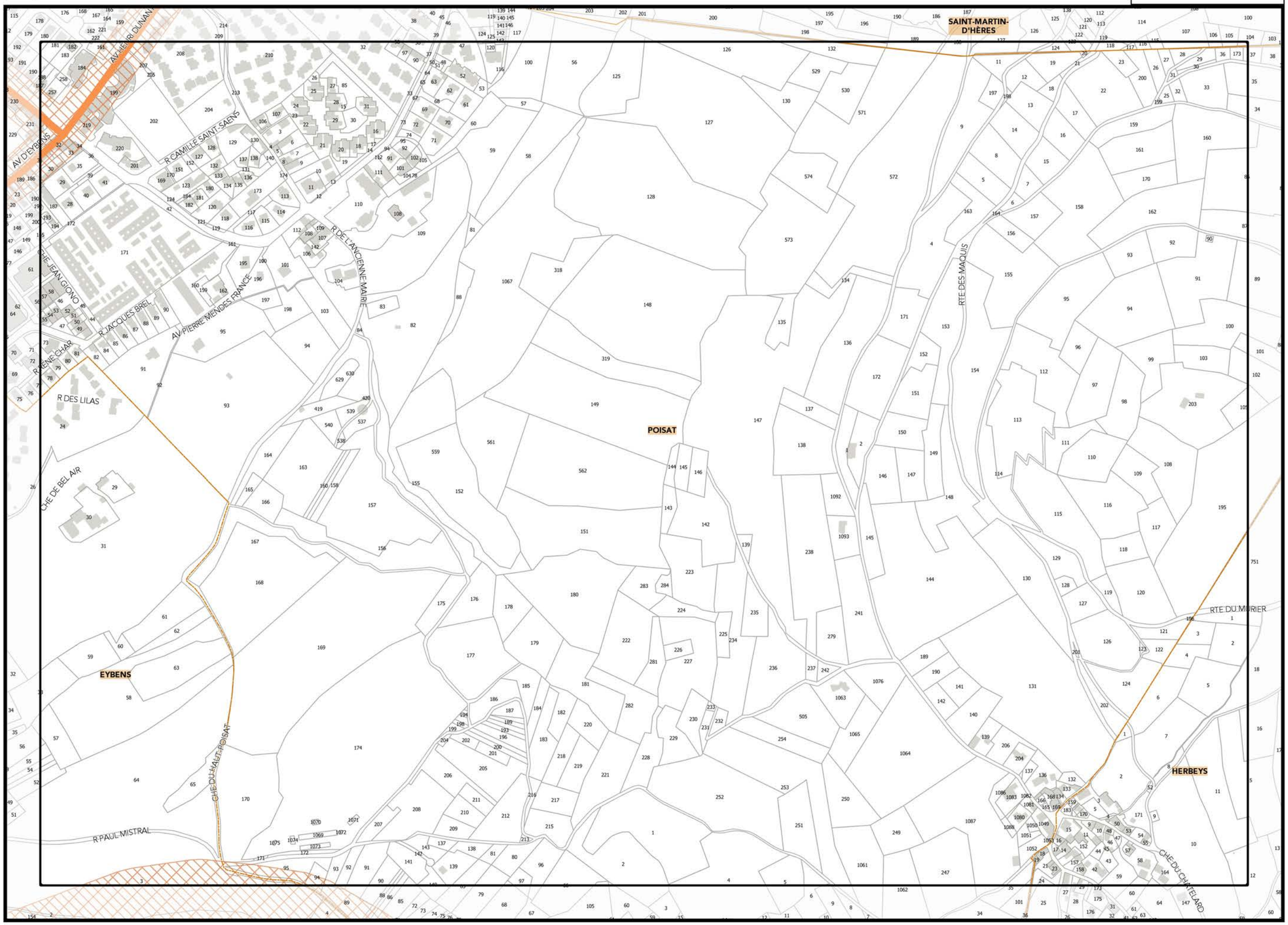

I16

K16

J17

Légende: se référer aux premières pages de l'atlas

Sources :
@ DGFiP Cadastre 2016
@ DREAL Auvergne Rhône-Alpes

0 75 150 m

ANNEXES

PLUi Plan Local d'Urbanisme Intercommunal

Document approuvé le 20/12/2019
Mise à jour n°1 du 28/05/2020

ANNEXES 3_C ATLAS DES NUISANCES SONORES

Planche n° F17

Document approuvé le 20/12/2019
Mise à jour n°1 du 28/05/2020

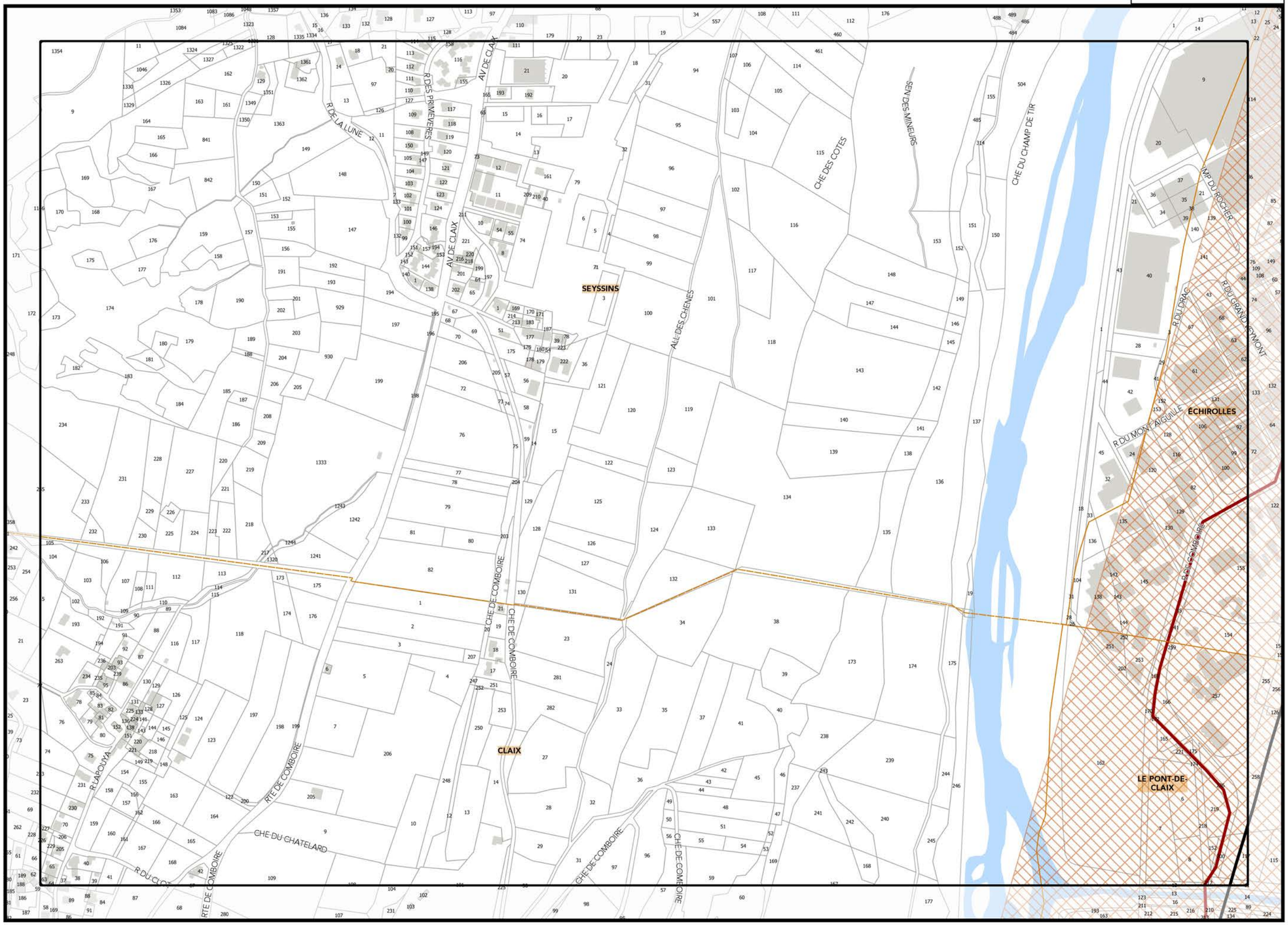

Légende: se référer aux premières pages de l'atlas

Sources :
@ DGFiP Cadastre 2016
@ DREAL Auvergne Rhône-Alpes

0 75 150 m

ANNEXES 3_C ATLAS DES NUISANCES SONORES

Document approuvé le 20/12/2019
Mise à jour n°1 du 28/05/2020

Légende: se référer aux premières pages de l'atlas

Sources :
@ DGFiP Cadastre 2016
@ DREAL Auvergne Rhône-Alpes

0 75 150 m

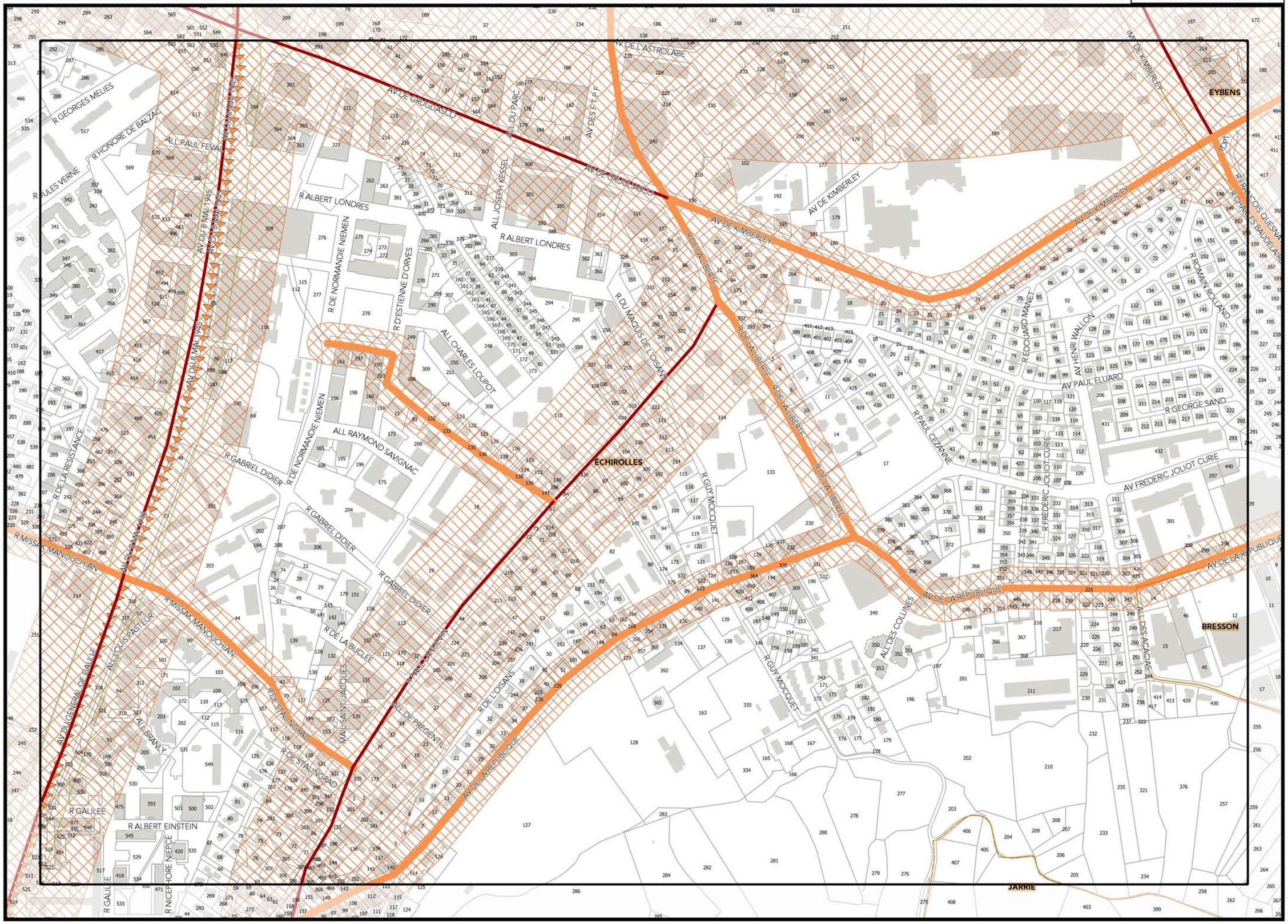

▼H18▼

Légende: se référer aux premières pages de l'atlas

Sources :
@ DGFiP Cadastre 2016
@ DREAL Auvergne Rhône-Alpes

0 75 150 m

PLUI | ANNEXES

Document approuvé le 20/12/2019
Mise à jour n°1 du 28/05/2020

ANNEXES 3_C ATLAS DES NUISANCES SONORES

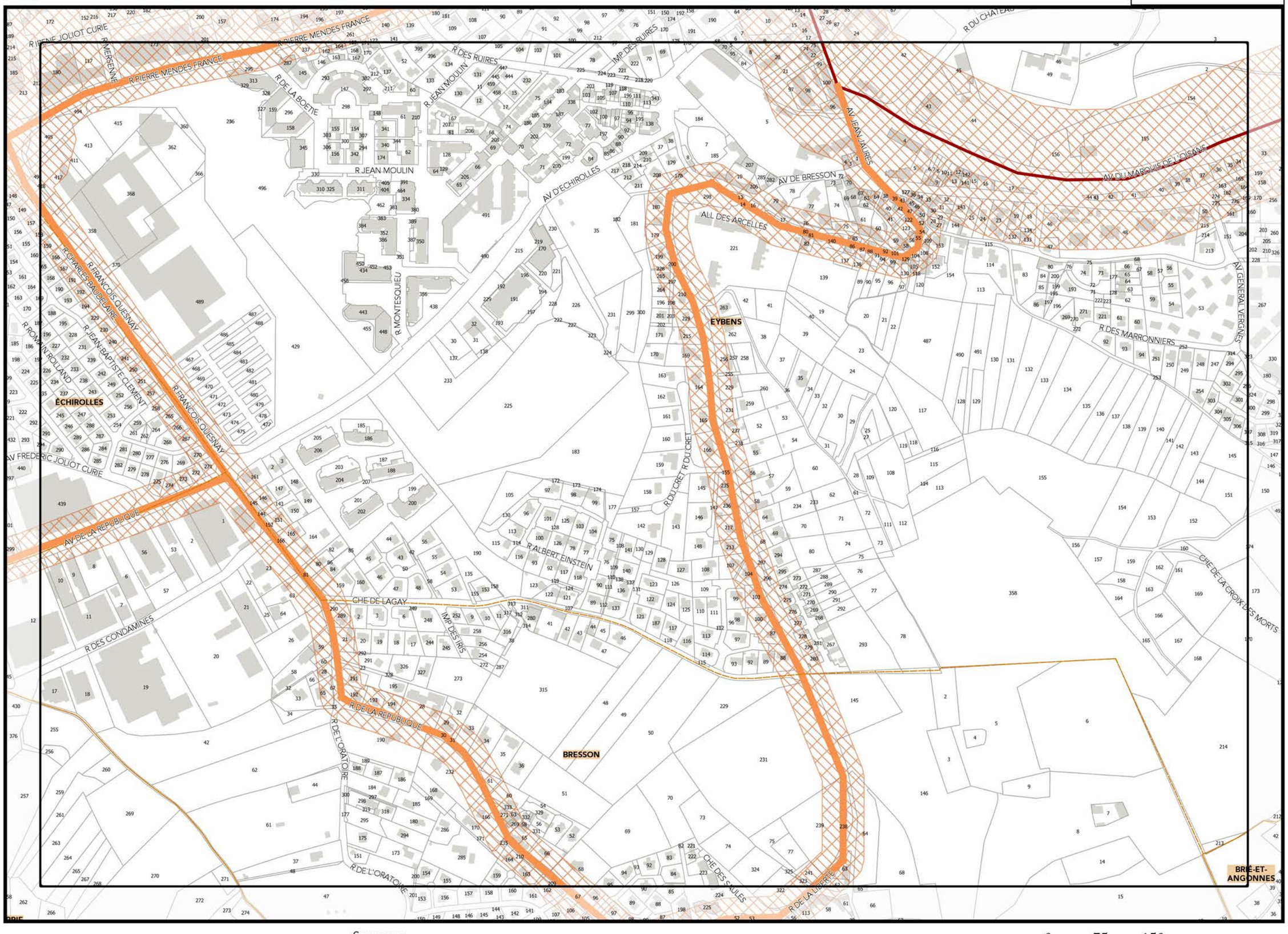

H17

J17

I18

Légende: se référer aux premières pages de l'atlas

Sources :
@ DGFiP Cadastre 2016
@ DREAL Auvergne Rhône-Alpes

0 75 150 m

ANNEXES

Document approuvé le 20/12/2019
Mise à jour n°1 du 28/05/2020

ANNEXES 3_C ATLAS DES NUISANCES SONORES

J16

Planche n° J17

I17

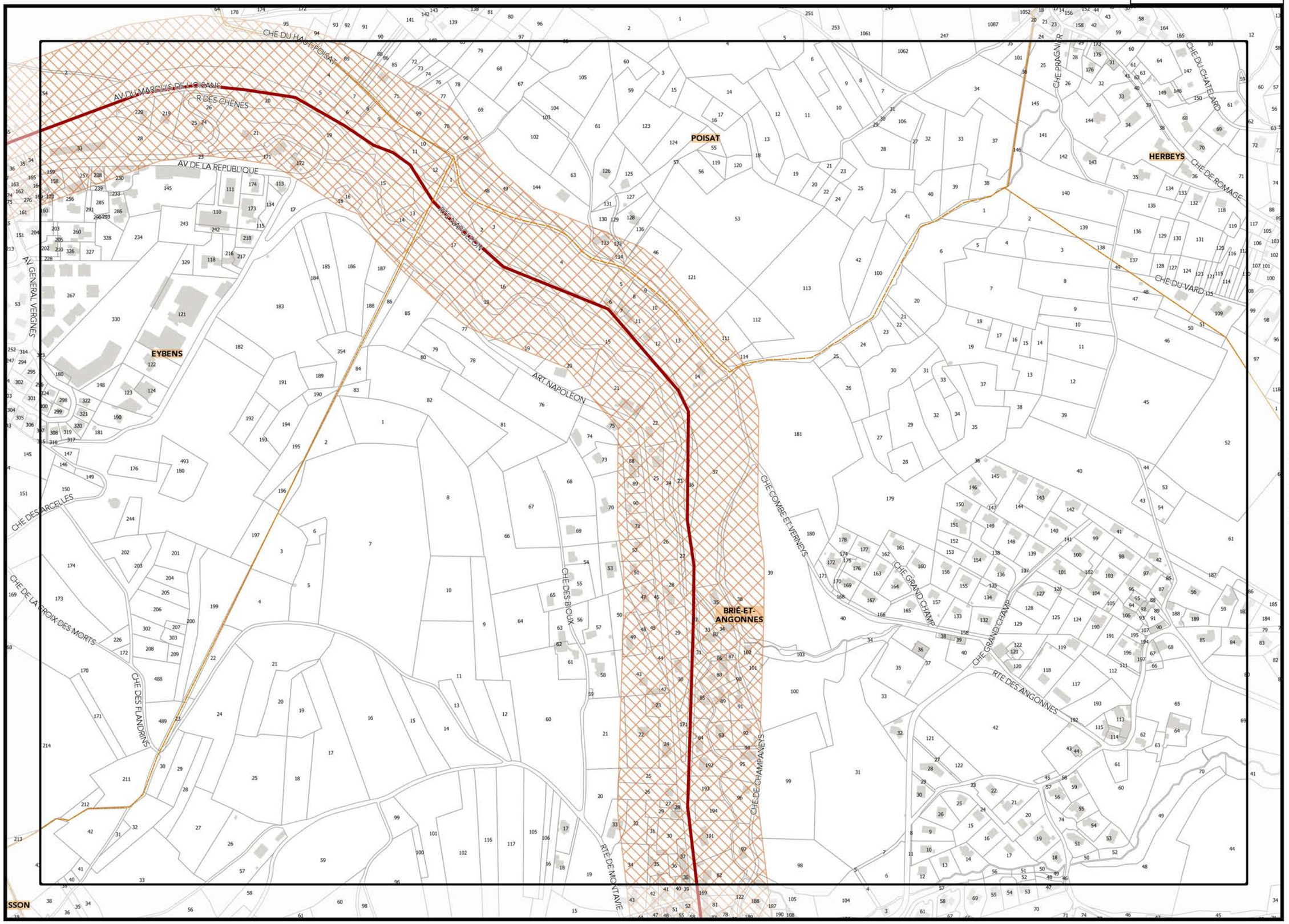

K17

J18

Légende: se référer aux premières pages de l'atlas

Sources :
@ DGFiP Cadastre 2016
@ DREAL Auvergne Rhône-Alpes

0 75 150 m

FLUI ANNEXES

Document approuvé le 20/12/2019
Mise à jour n°1 du 28/05/2020

ANNEXES 3_C ATLAS DES NUISANCES SONORES

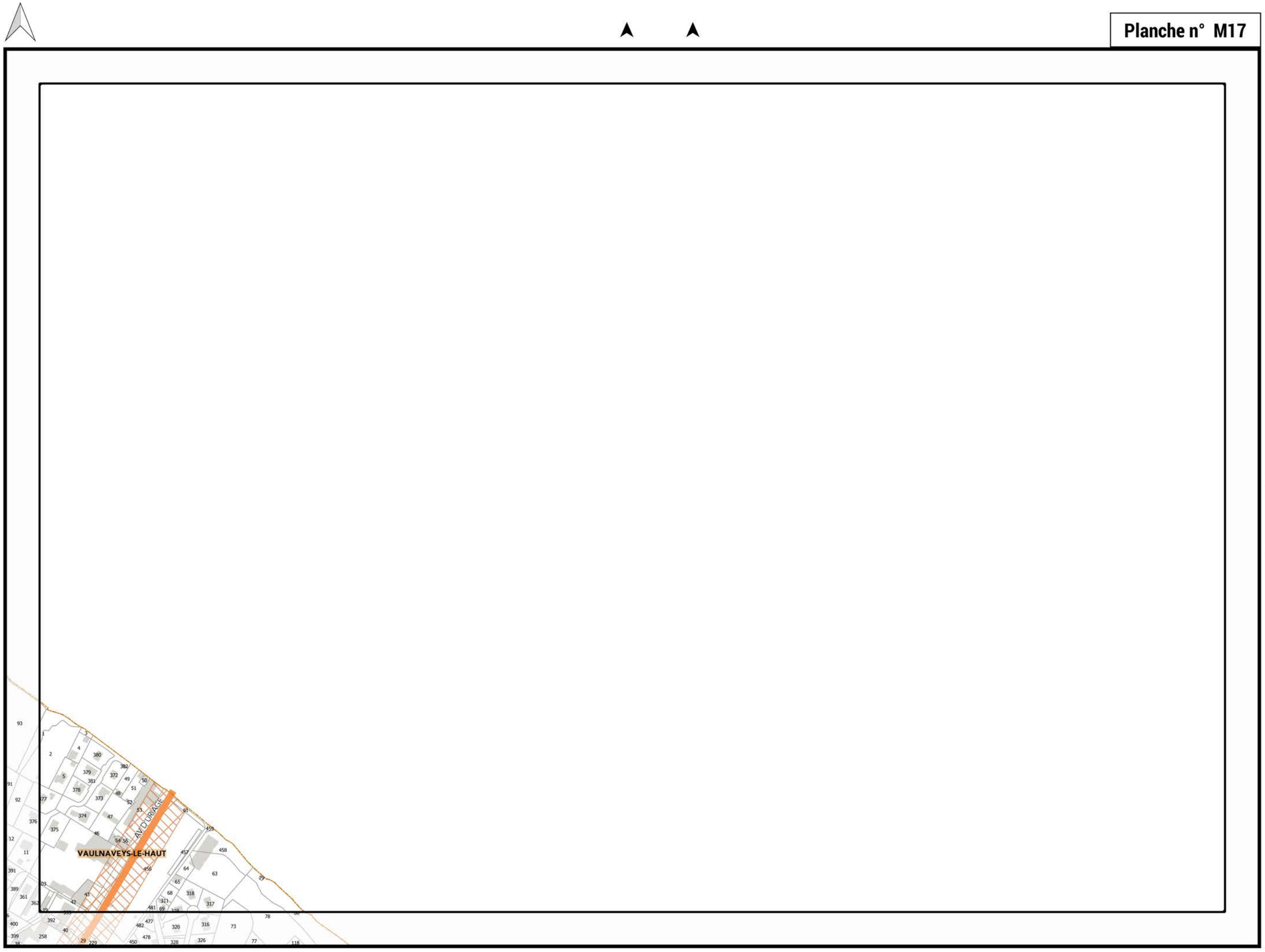

Légende: se référer aux premières pages de l'atlas

Sources :
@ DGFiP Cadastre 2016
@ DREAL Auvergne Rhône-Alpes

Document approuvé le 20/12/2019
Mise à jour n°1 du 28/05/2020

Planche n° F18

Document approuvé le 20/12/2019
Mise à jour n°1 du 28/05/2020

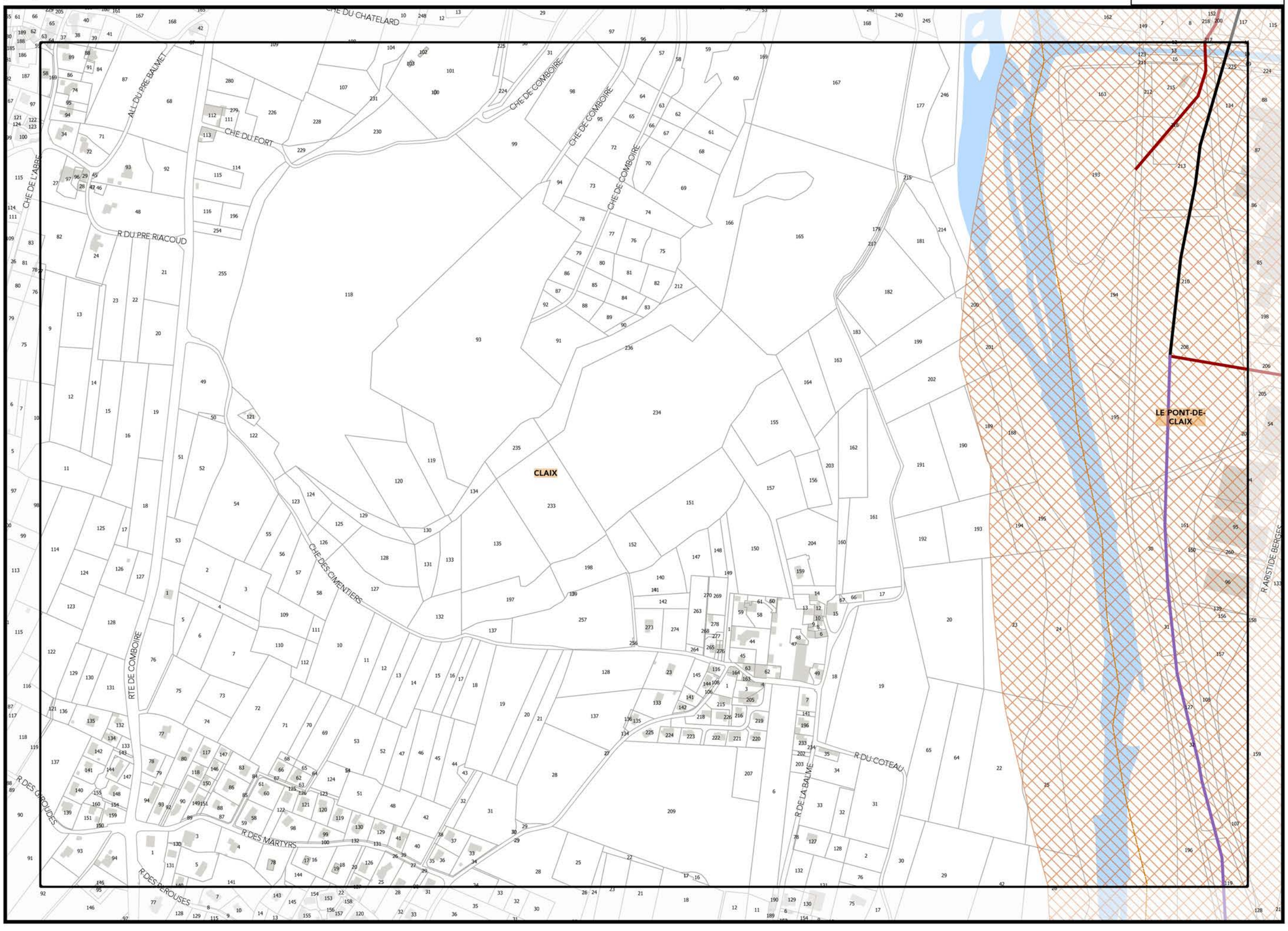

ANNEXES 3_C ATLAS DES NUISANCES SONORES

Légende: se référer aux premières pages de l'atlas

Sources :
@ DGFiP Cadastre 2016
@ DREAL Auvergne Rhône-Alpes

0 75 150 m

Document approuvé le 20/12/2019
Mise à jour n°1 du 28/05/2020

Légende: se référer aux premières pages de l'atlas

Sources :
@ DGFiP Cadastre 2016
@ DREAL Auvergne Rhône-Alpes

0 75 150 m

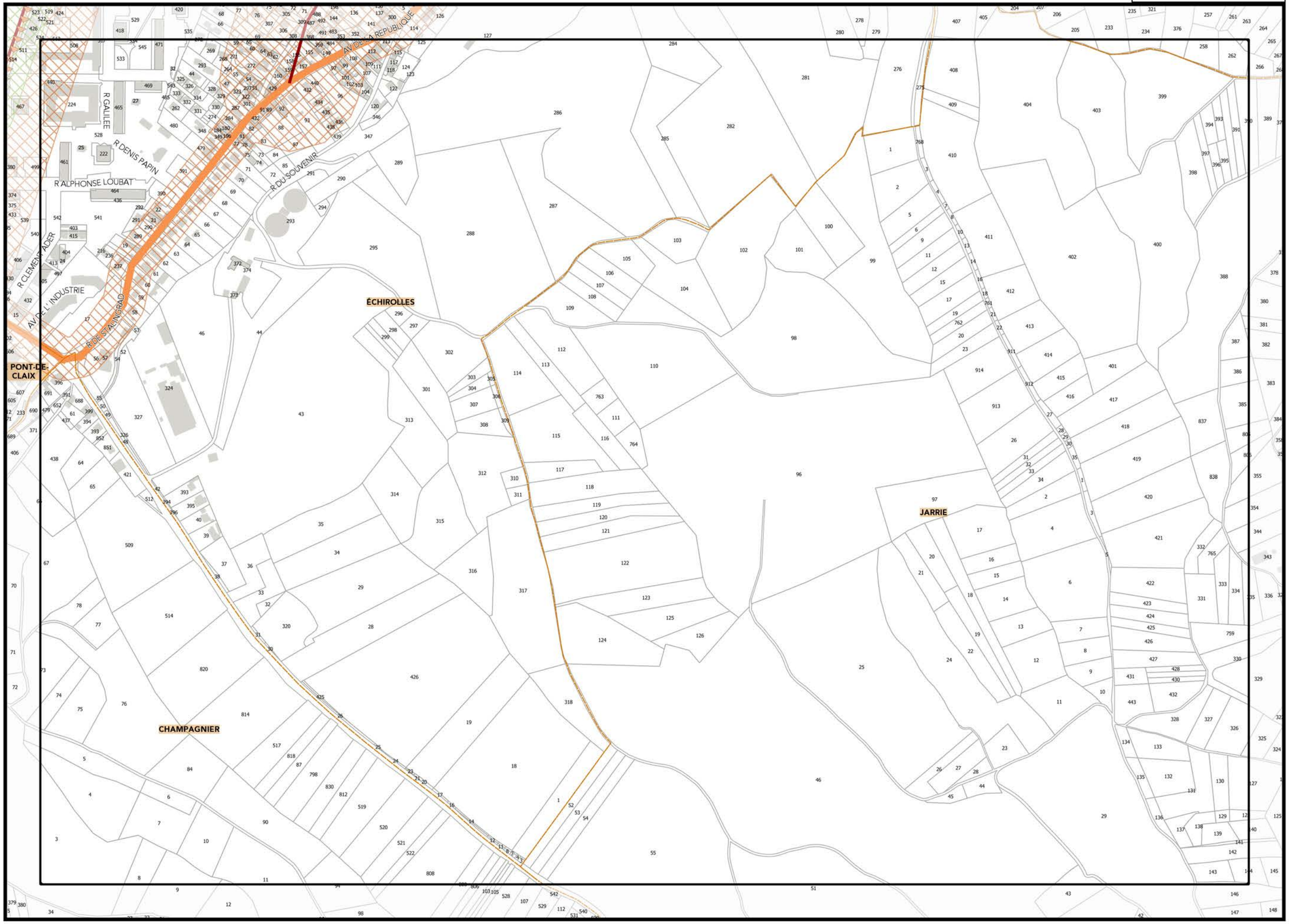

G18

I18

H19

Légende: se référer aux premières pages de l'atlas

Sources :
@ DGFiP Cadastre 2016
@ DREAL Auvergne Rhône-Alpes

0 75 150 m

ANNEXES

Document approuvé le 20/12/2019
Mise à jour n°1 du 28/05/2020

ANNEXES 3_C ATLAS DES NUISANCES SONORES

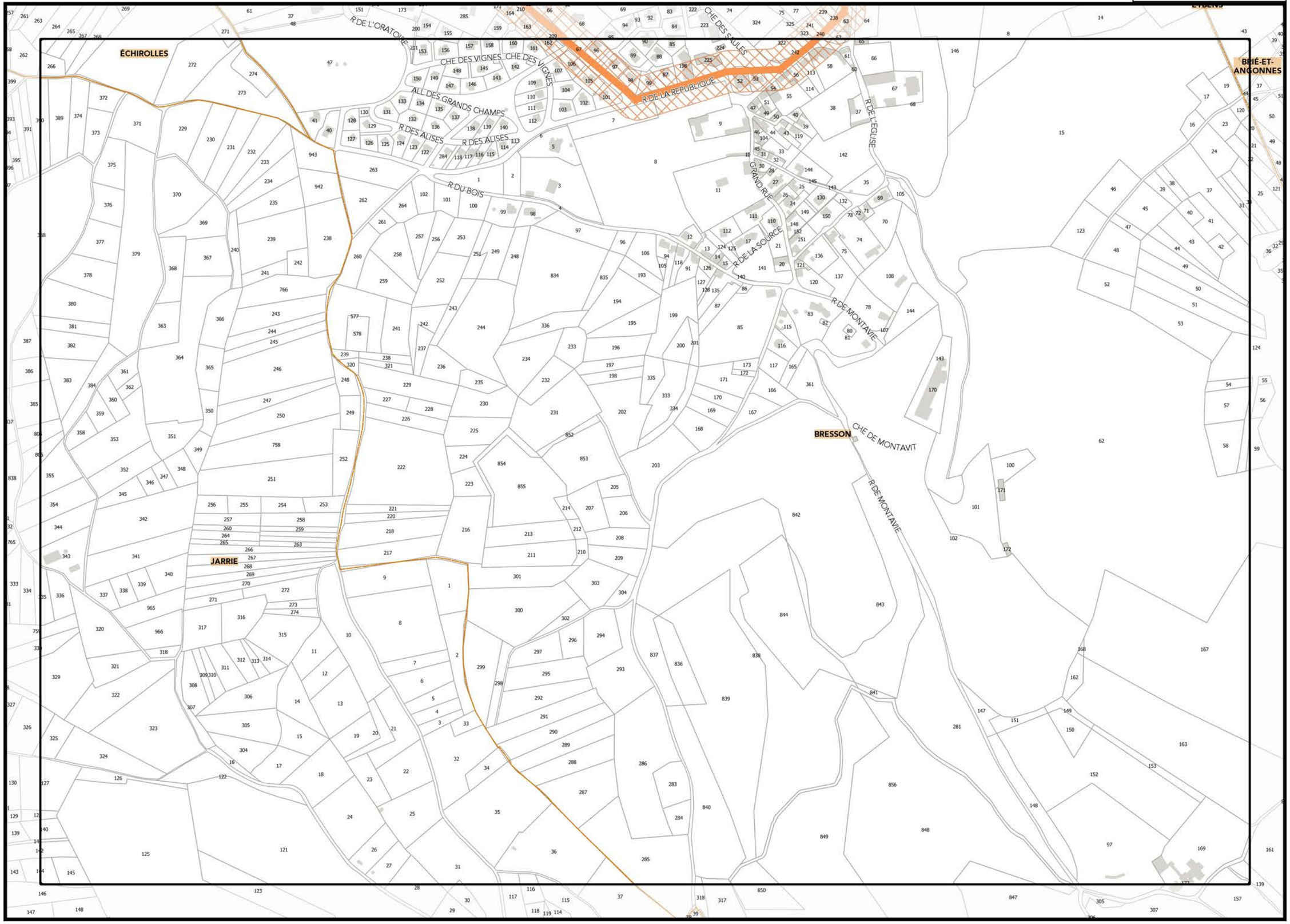

H18

J18

Légende: se référer aux premières pages de l'atlas

Sources :
@ DGFiP Cadastre 2016
@ DREAL Auvergne Rhône-Alpes

0 75 150 m

PLUi | ANNEXES

Document approuvé le 20/12/2019
Mise à jour n°1 du 28/05/2020

ANNEXES 3_C ATLAS DES NUISANCES SONORES

Document approuvé le 20/12/2019
Mise à jour n°1 du 28/05/2020

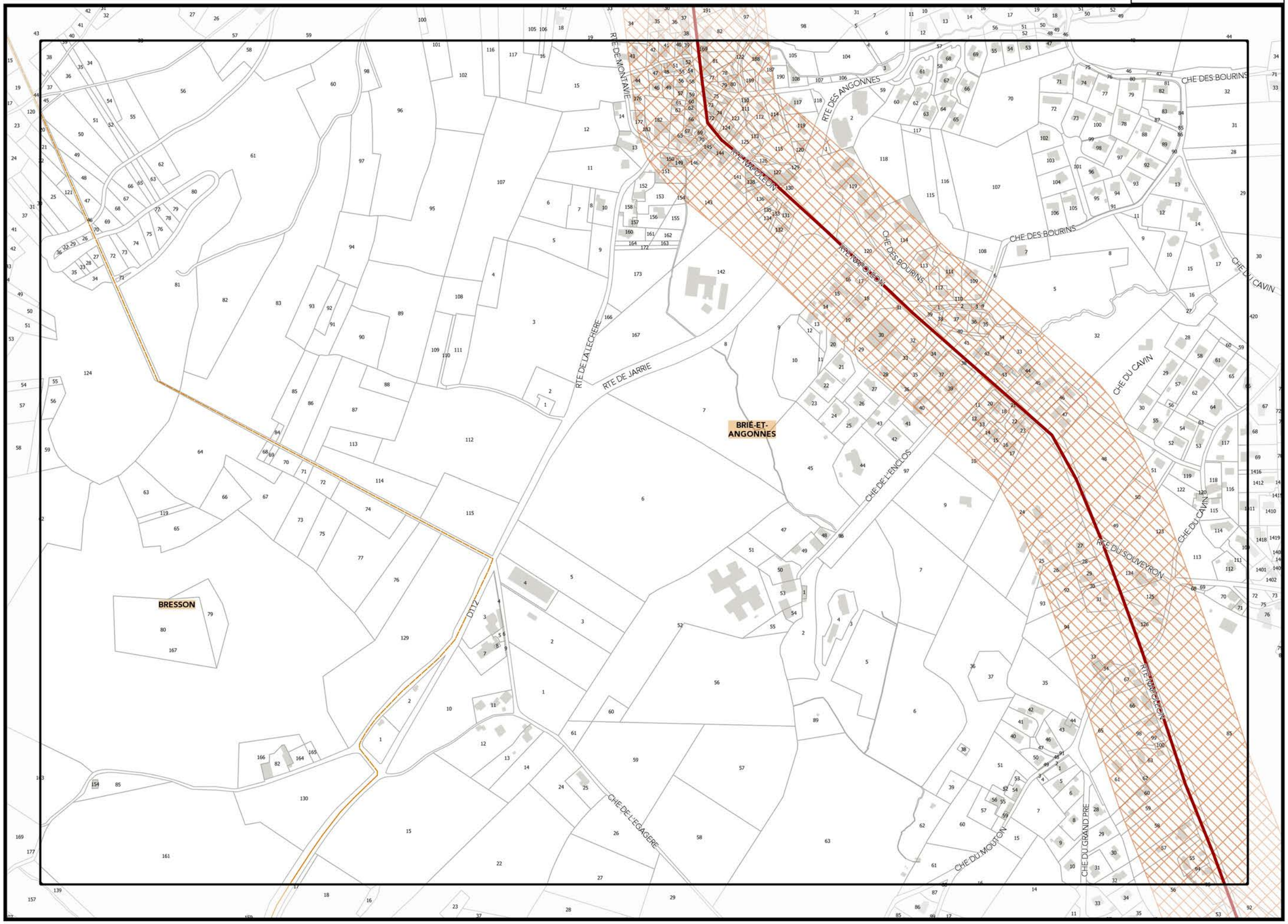

Légende: se référer aux premières pages de l'atlas

Sources :
@ DGFiP Cadastre 2016
@ DREAL Auvergne Rhône-Alpes

0 75 150 m

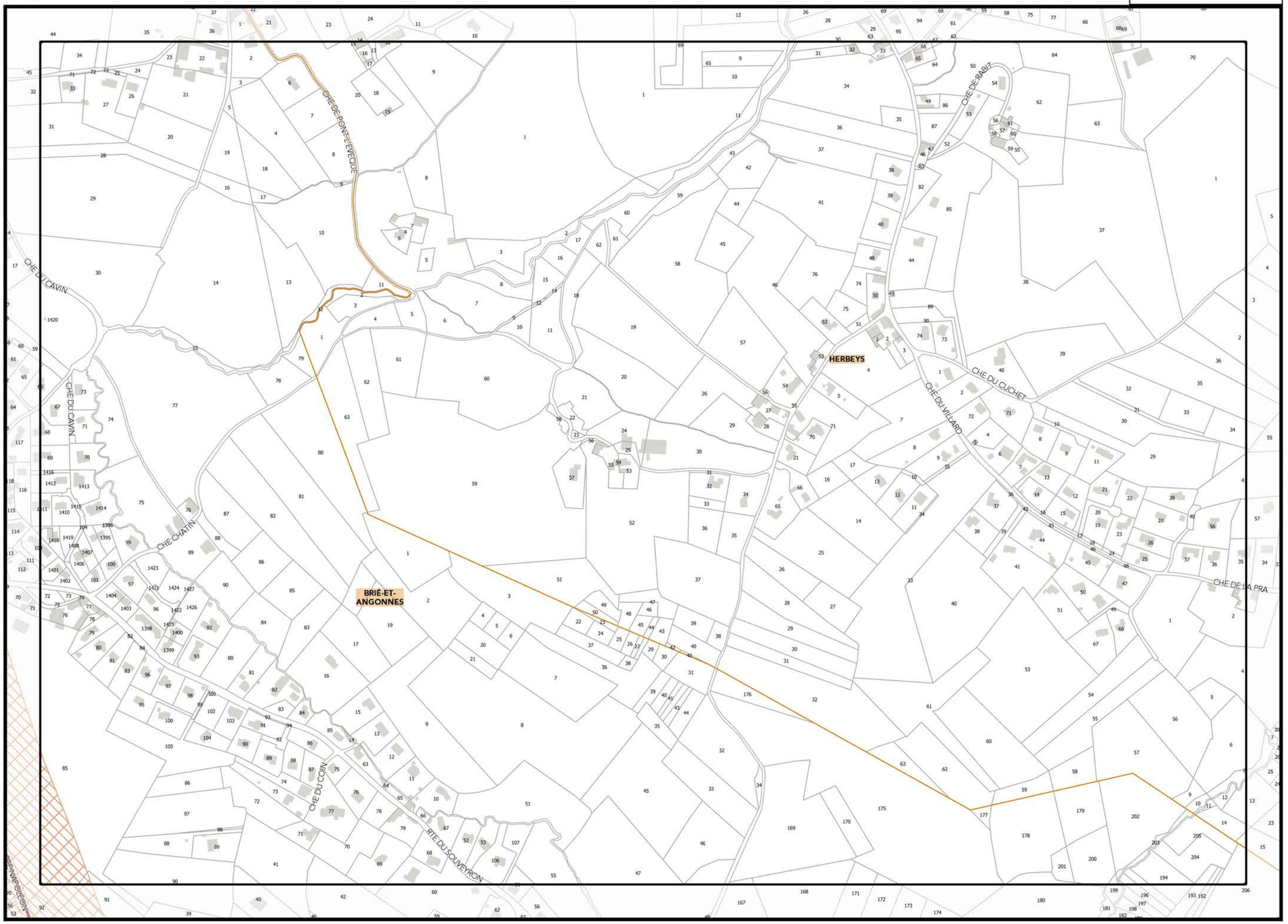

Légende: se référer aux premières pages de l'atlas

Sources :
@ DGFiP Cadastre 2016
@ DREAL Auvergne Rhône-Alpes

0 75 150 m

Document approuvé le 20/12/2019
Mise à jour n°1 du 28/05/2020

Planche n° L18

HERBEYS

VAULNAVEYS-LE-HAUT

BRIÉ ET ANGONNES

CHE DE LA PRA

CHE DE LA MELATERIE

CHE DES BESSINS

CHE DES ALBERGES

CHE DE LA RIPPA

CHE CHAMPREY

AV DU RIAGE

AV DU GOLF

CHE DES GUICHARDS

CHE DU LAVOIR

CHE DES PERRIERES

Légende: se référer aux premières pages de l'atlas

Sources :
@ DGFiP Cadastre 2016
@ DREAL Auvergne Rhône-Alpes

0 75 150 m

ANNEXES

PLUi Plan Local d'Urbanisme intercommunal

Document approuvé le 20/12/2019
Mise à jour n°1 du 28/05/2020

L18

N18

Légende: se référer aux premières pages de l'atlas

Sources :
@ DGFiP Cadastre 2016
@ DREAL Auvergne Rhône-Alpes

M19

0 75 150 m

PLUi | ANNEXES

Document approuvé le 20/12/2019
Mise à jour n°1 du 28/05/2020

ANNEXES 3_C ATLAS DES NUISANCES SONORES

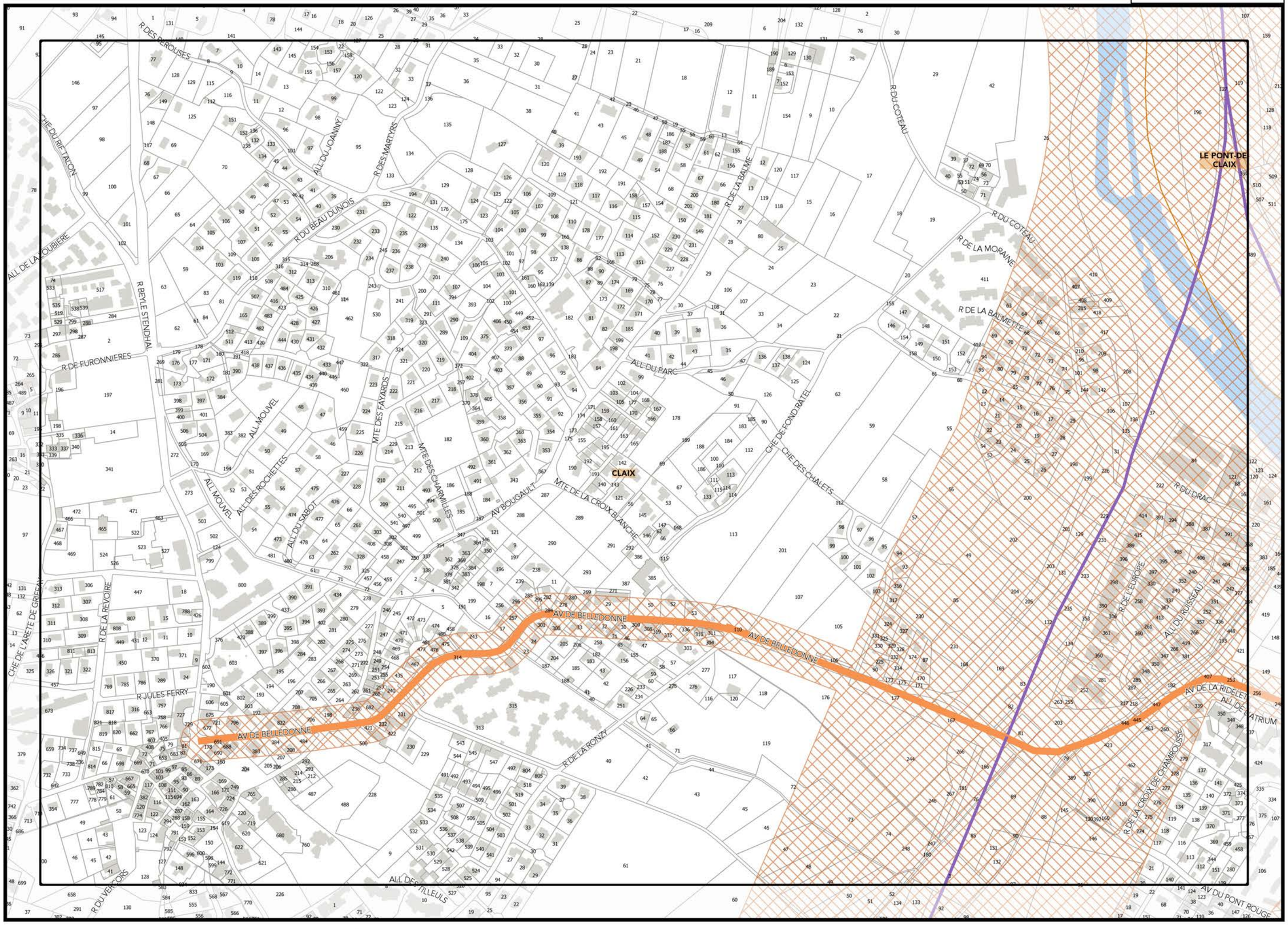

▲E19▲

▲G19▲

▼F20▼

Légende: se référer aux premières pages de l'atlas

Sources :
@ DGFiP Cadastre 2016
@ DREAL Auvergne Rhône-Alpes

0 75 150 m

PLUi | ANNEXES

Document approuvé le 20/12/2019
Mise à jour n°1 du 28/05/2020

ANNEXES 3_C ATLAS DES NUISANCES SONORES

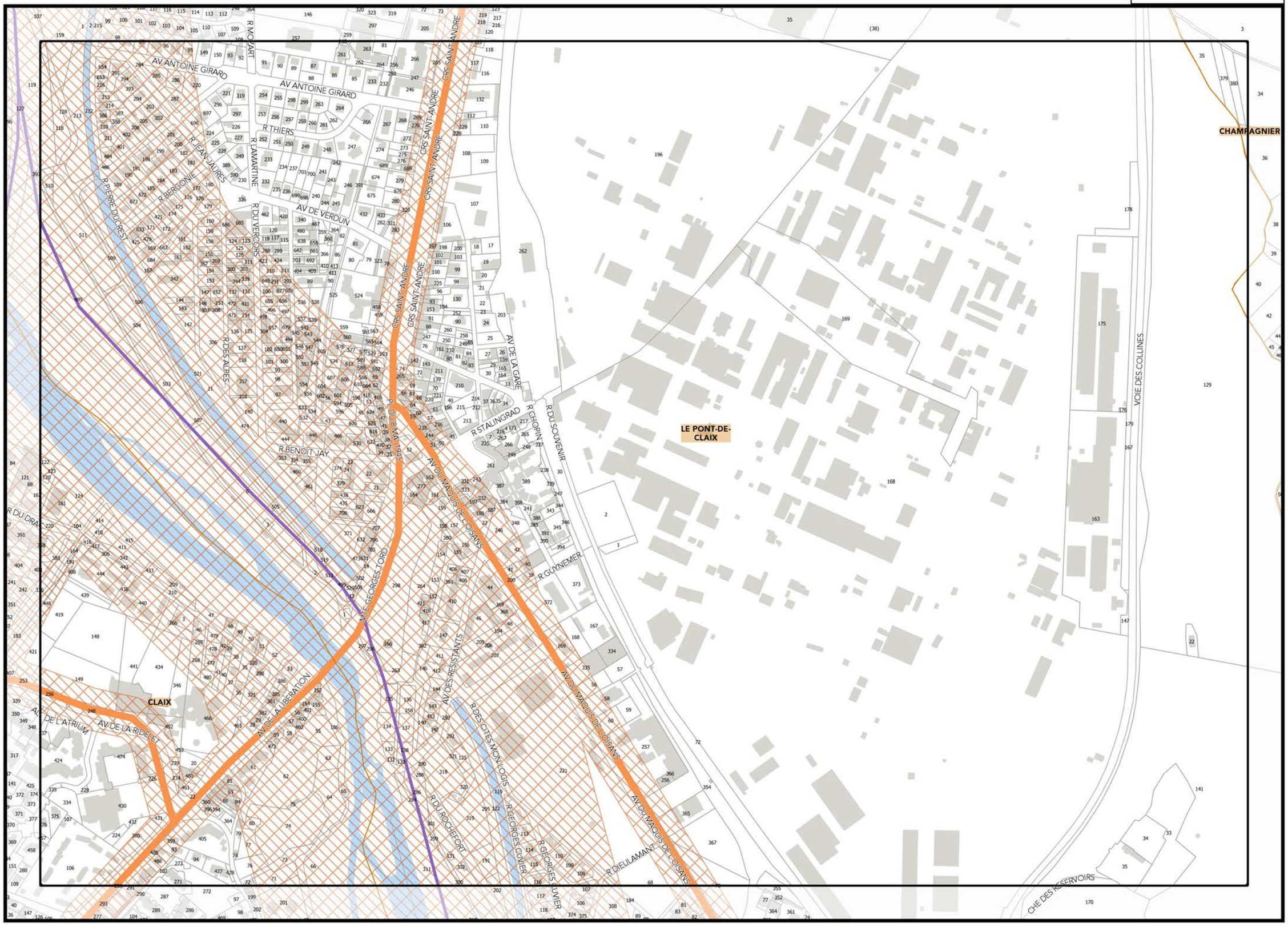

▲F19▲

▲H19▲

Légende: se référer aux premières pages de l'atlas

Sources :
@ DGFiP Cadastre 2016
@ DREAL Auvergne Rhône-Alpes

▼G20▼

0 75 150 m

ANNEXES

Document approuvé le 20/12/2019
Mise à jour n°1 du 28/05/2020

ANNEXES 3_C ATLAS DES NUISANCES SONORES

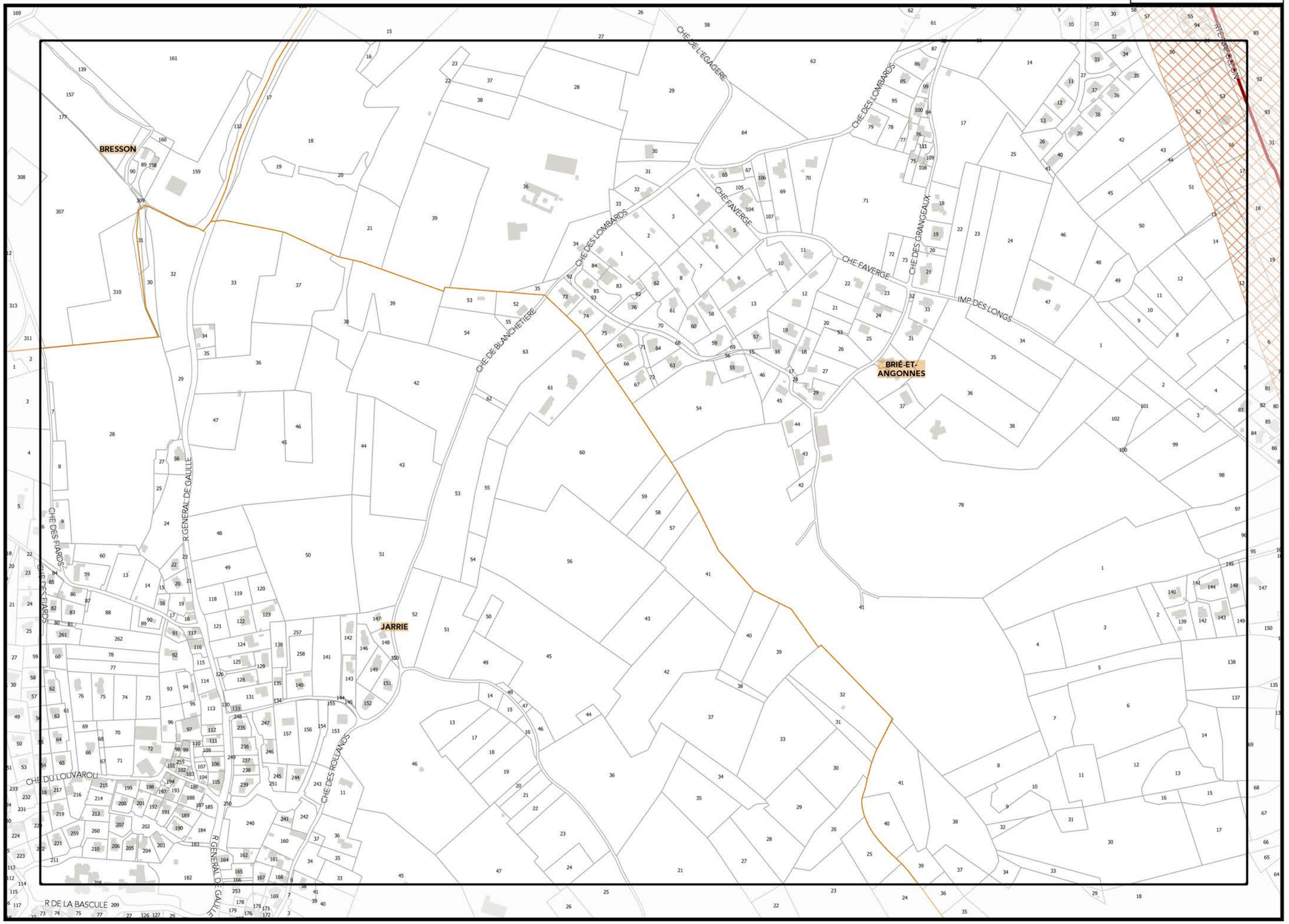

Légende: se référer aux premières pages de l'atlas

Sources :
@ DGFiP Cadastre 2016
@ DREAL Auvergne Rhône-Alpes

0 75 150 m

Document approuvé le 20/12/2019
Mise à jour n°1 du 28/05/2020

K18

Planche n° K19

J19

L19

K20

Légende: se référer aux premières pages de l'atlas

Sources :
@ DGFiP Cadastre 2016
@ DREAL Auvergne Rhône-Alpes

0 75 150 m

Document approuvé le 20/12/2019
Mise à jour n°1 du 28/05/2020

FLUI ANNEXES

ANNEXES 3_C ATLAS DES NUISANCES SONORES

L18

Planche n° L19

K19

M19

L20

Légende: se référer aux premières pages de l'atlas

Sources :
@ DGFiP Cadastre 2016
@ DREAL Auvergne Rhône-Alpes

0 75 150 m

FLUI ANNEXES

Document approuvé le 20/12/2019
Mise à jour n°1 du 28/05/2020

ANNEXES 3_C ATLAS DES NUISANCES SONORES

CLAIX

VARCES-ALLIÈRES-ET-RISSET

R DU VERCORS

ALL DES EGLANTIERS

ALL DES FILLEULS

AV DES GRANDS CHAMPS

CHE DE LA BATIE

CHE DE BELLEVUE

ALL DES OMBRAGES

CHE DE RISSET

R DE LA PISSARDE

CHE DE LA PISSARDE

R DE L'INDUSTRIE

CHE DE LA PLAINE

R EMILE ROMANET

CHE DES MARAIS

IMP DES ROSEAUX

RTE DU PAVILLON

ALL DE LA RUBINE

AV DU PONT ROUGE

AV DE LA LIBERATION

ALL DES JARDINS

ALL DES JARDINS

Document approuvé le 20/12/2019
Mise à jour n°1 du 28/05/2020

Légende: se référer aux premières pages de l'atlas

Sources :
@ DGFiP Cadastre 2016
@ DREAL Auvergne Rhône-Alpes

0 75 150 m

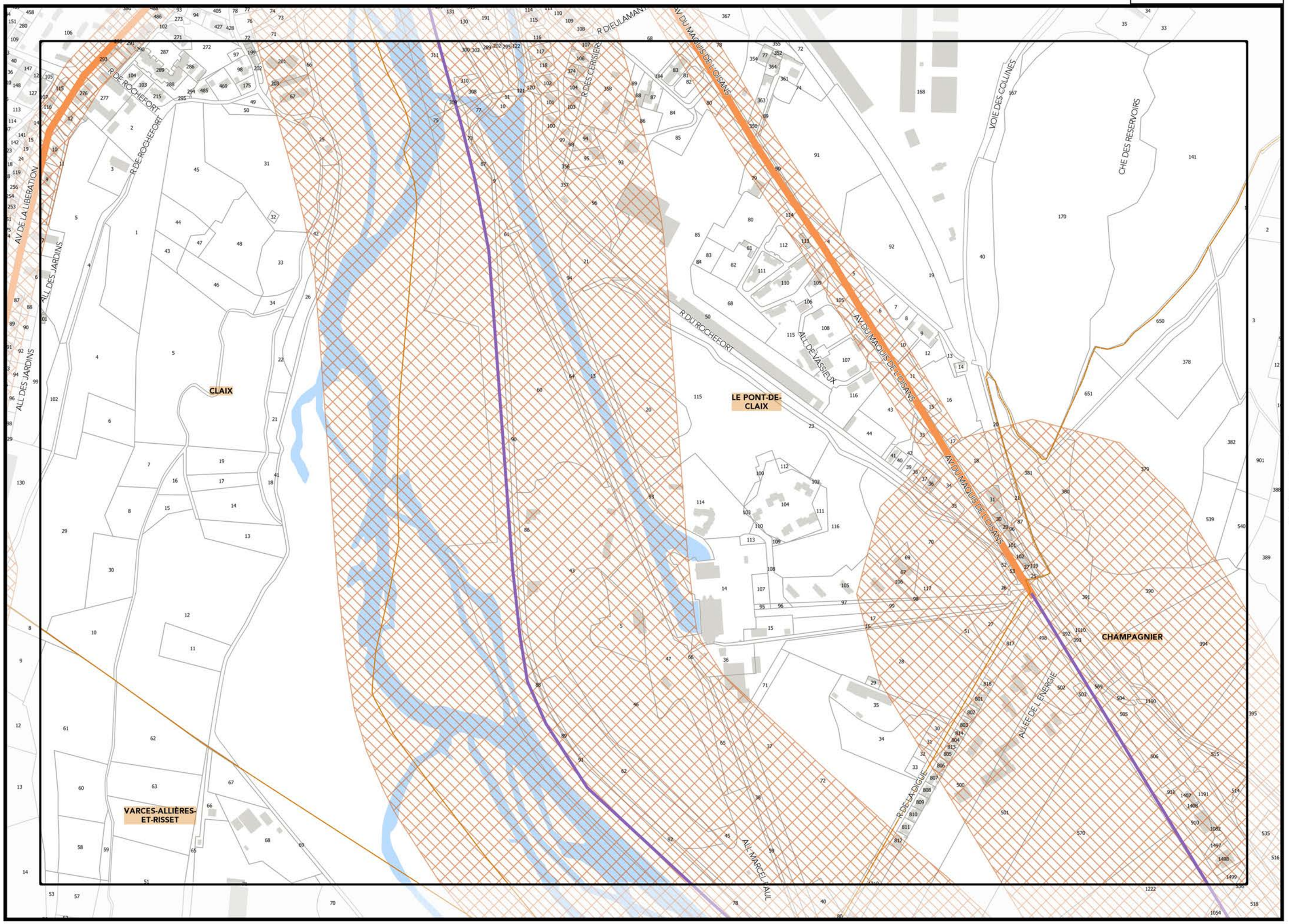

▲F20▲

▲H20▲

▼G21▼

Légende: se référer aux premières pages de l'atlas

Sources :
@ DGFiP Cadastre 2016
@ DREAL Auvergne Rhône-Alpes

0 75 150 m

ANNEXES

Document approuvé le 20/12/2019
Mise à jour n°1 du 28/05/2020

ANNEXES 3_C ATLAS DES NUISANCES SONORES

G20

I20

H21

Légende: se référer aux premières pages de l'atlas

Sources :
@ DGFiP Cadastre 2016
@ DREAL Auvergne Rhône-Alpes

0 75 150 m

PLUi | ANNEXES

Document approuvé le 20/12/2019
Mise à jour n°1 du 28/05/2020

ANNEXES 3_C ATLAS DES NUISANCES SONORES

Planche n° K20

Document approuvé le 20/12/2019
Mise à jour n°1 du 28/05/2020

RTE DU MONT ROLLAND
CHE DES METRAUX
CHE DES CRETES
RTE D'URIAGE
CHE DES BROUX
CHE RAMPAUX
CHE DES HACHE
BRIÉ-ET-ANGONNES
IMP CHATELARD
RTE NAPOLEON
VAULNAVEYS-LE-BAS
PROM DE LA LAVEE
CHE DES MURIANNES
CHE SAINT-BARNAUD
AV DES VAULNAVEYS
IMP TROUILLON
CHE DES RIVAUX
CHE DES GRANDIERES

Légende: se référer aux premières pages de l'atlas

Sources :
@ DGFiP Cadastre 2016
@ DREAL Auvergne Rhône-Alpes

0 75 150 m

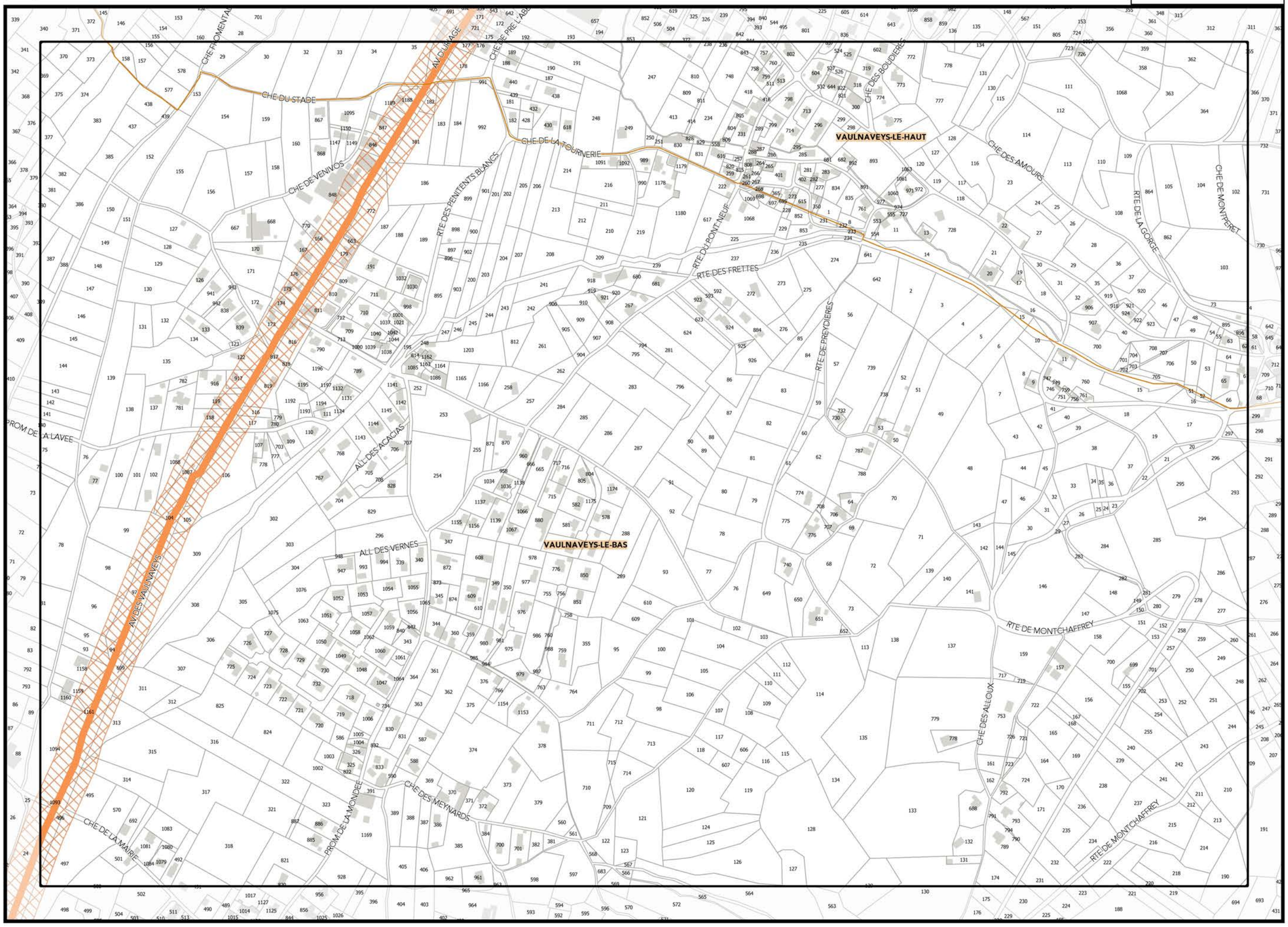

K20

M20

L21

Légende: se référer aux premières pages de l'atlas

Sources :
@ DGFiP Cadastre 2016
@ DREAL Auvergne Rhône-Alpes

0 75 150 m

PLUi | ANNEXES

Document approuvé le 20/12/2019
Mise à jour n°1 du 28/05/2020

ANNEXES 3_C ATLAS DES NUISANCES SONORES

Planche n° F21

Légende: se référer aux premières pages de l'atlas

Sources :
@ DGFiP Cadastre 2016
@ DREAL Auvergne Rhône-Alpes

0 75 150 m

ANNEXES

PLUi

Document approuvé le 20/12/2019
Mise à jour n°1 du 28/05/2020

ANNEXES 3_C ATLAS DES NUISANCES SONORES

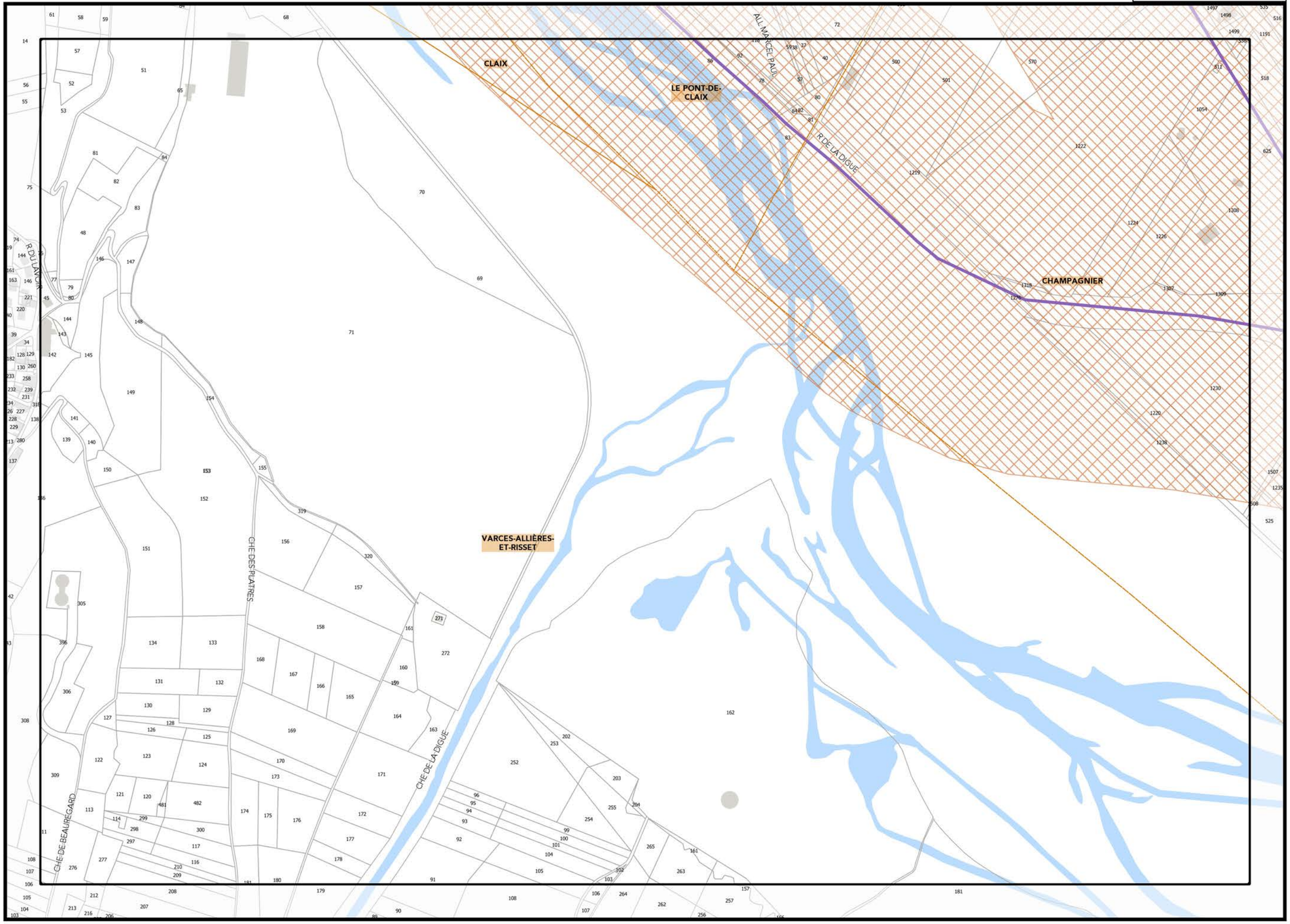

ANNEXES

PLUi

Document approuvé le 20/12/2019
Mise à jour n°1 du 28/05/2020

ANNEXES 3_C ATLAS DES NUISANCES SONORES

Légende: se référer aux premières pages de l'atlas

Sources :
@ DGFiP Cadastre 2016
@ DREAL Auvergne Rhône-Alpes

0 75 150 m

H20

Planche n° H21

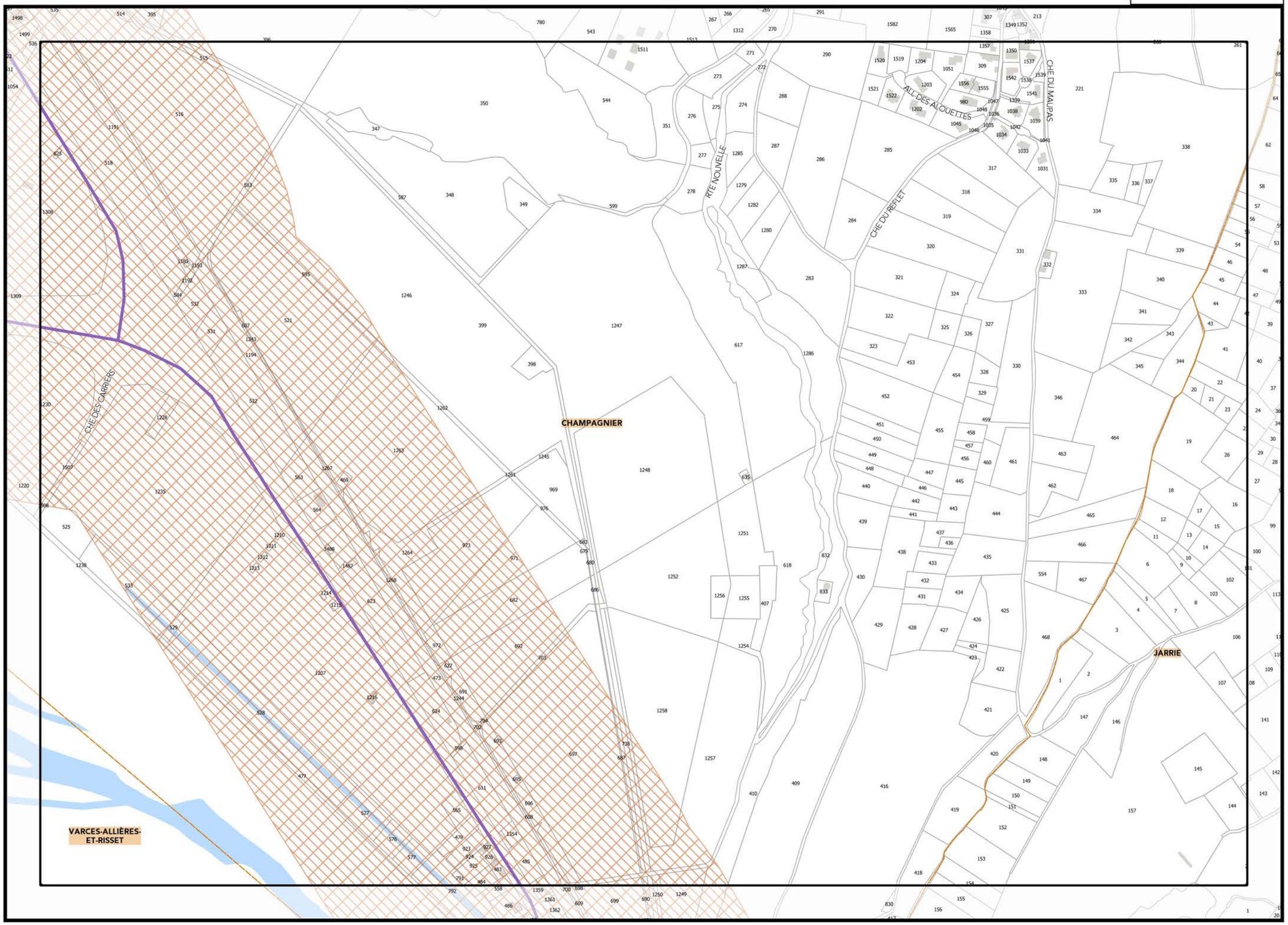

G21

I21

H22

Légende: se référer aux premières pages de l'atlas

Sources :
@ DGFiP Cadastre 2016
@ DREAL Auvergne Rhône-Alpes

0 75 150 m

FLUI ANNEXES

Document approuvé le 20/12/2019
Mise à jour n°1 du 28/05/2020

ANNEXES 3_C ATLAS DES NUISANCES SONORES

J21

L21

RTE NAPOLEON

AV. DES VAUNAVEYS

PROM. DE LA LAVEE

CHE DES MOLIERES

PROM. DES NOYERS

CHE DE MONTJEAN

CHE DES COTTES

BRIE-ET-ANGONNES

VAULNAVEYS-LE-BAS

VIZILLE

HABOUD

K22

Légende: se référer aux premières pages de l'atlas

Sources :
@ DGFiP Cadastre 2016
@ DREAL Auvergne Rhône-Alpes

0 75 150 m

Document approuvé le 20/12/2019
Mise à jour n°1 du 28/05/2020

L20

Planche n° L21

K21

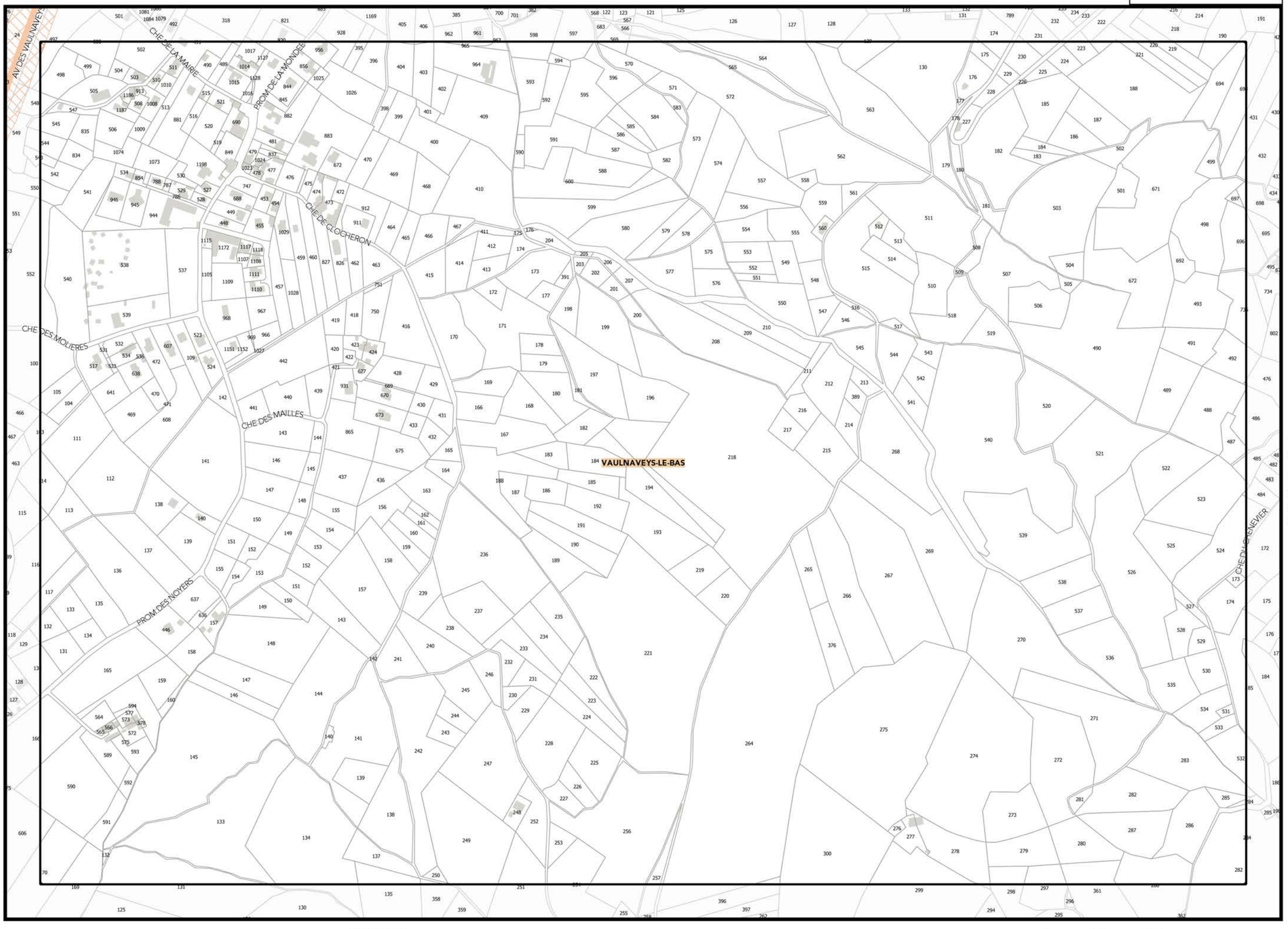

M21

Légende: se référer aux premières pages de l'atlas

Sources :
@ DGFiP Cadastre 2016
@ DREAL Auvergne Rhône-Alpes

L22

0 75 150 m

Document approuvé le 20/12/2019
Mise à jour n°1 du 28/05/2020

ANNEXES 3_C ATLAS DES NUISANCES SONORES

▲E21▲

Planche n° E22

PLUi | ANNEXES

Document approuvé le 20/12/2019
Mise à jour n°1 du 28/05/2020

◀D22◀

▶F22▶

VARCES-ALLIÈRES-ET-RISSET

SAINT-PAUL-DE-VARCES

RTE DE SAINT-ANGE

CHE DE CHABLOZ

MTE DE CHABLOZ

RTE DES SALCES

CHE DU RIF

R LE MARTINAIS D'EN HAUT

CHE DES COMBES

ANNEXES 3_C ATLAS DES NUISANCES SONORES

▼E23▼

Légende: se référer aux premières pages de l'atlas

Sources :
@ DGFiP Cadastre 2016
@ DREAL Auvergne Rhône-Alpes

0 75 150 m

Document approuvé le 20/12/2019
Mise à jour n°1 du 28/05/2020

ANNEXES 3_C ATLAS DES NUISANCES SONORES

Légende: se référer aux premières pages de l'atlas

Sources :
@ DGFiP Cadastre 2016
@ DREAL Auvergne Rhône-Alpes

0 75 150 m

Planche n° H22

Document approuvé le 20/12/2019
Mise à jour n°1 du 28/05/2020

CHAMPAGNIER

JARRIE

VARCES-ALLIÈRES-ET-RISSET

CHAMP-SUR-DRAC

RTE NOUVELLE

RTE DE L'ELECTROCHIME

R DE L'HERBETTE

IMP DU DRAC

RTE DE VIZILLE

R DE LA ROMANCHE

R HECTOR BERLIOZ

R DU VERCORS

RTE DE SAINT-GEORGES DE COMMIERS

CHE DES MOLLOTS

CHE DES GORGES

Légende: se référer aux premières pages de l'atlas

Sources :
@ DGFiP Cadastre 2016
@ DREAL Auvergne Rhône-Alpes

0 75 150 m

I21

Planche n° I22

H22

J22

I23

RTE DE LA TOUR D'AVALON

MTE DES CLARES

R BENOIT DUPERRIER

RTE DE L'ELECTROCHIME

JARRIE

R HENRI BARBUSSE

R DU MOULIN

R DU STADE

R DE L'HERBETTE

R OSTIAN

R JULES FERRY

AV DE LA GARE

MONTCHABOUD

CHE DE LA CROIX DE LA VUE

CHAMP-SUR-DRAC

R DE LA ROMANCHE

RTE DE VIZILLE

VIZILLE

RTE DE JARRIE

NOTRE-DAME-DE-MÉSAGE

Légende: se référer aux premières pages de l'atlas

Sources :
@ DGFiP Cadastre 2016
@ DREAL Auvergne Rhône-Alpes

0 75 150 m

PLUi | ANNEXES

Document approuvé le 20/12/2019
Mise à jour n°1 du 28/05/2020

ANNEXES 3_C ATLAS DES NUISANCES SONORES

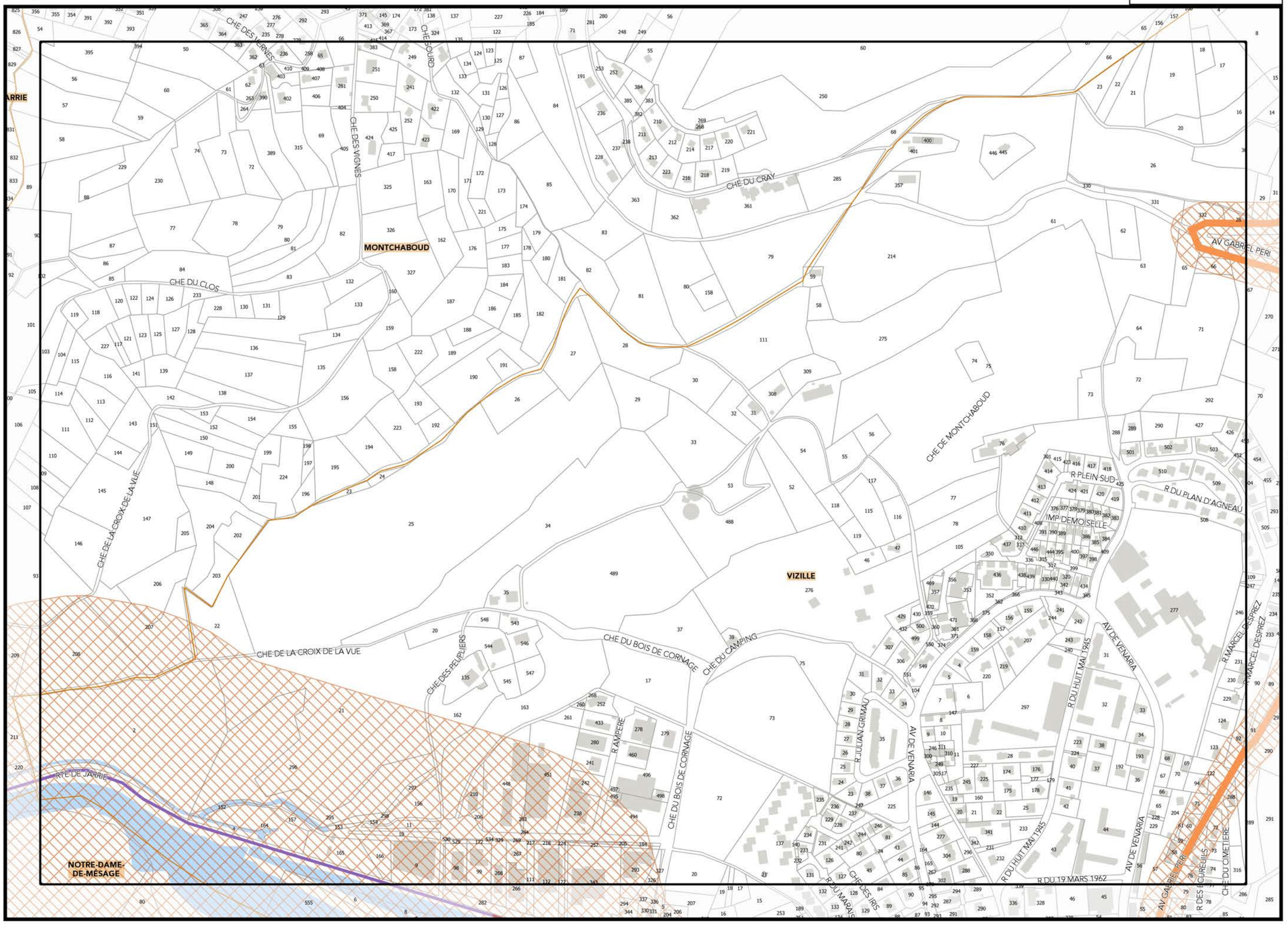

I22

K22

J23

Légende: se référer aux premières pages de l'atlas

Sources :
@ DGFiP Cadastre 2016
@ DREAL Auvergne Rhône-Alpes

0 75 150 m

ANNEXES

PLUi Plan Local d'Urbanisme Intercommunal

Document approuvé le 20/12/2019
Mise à jour n°1 du 28/05/2020

ANNEXES 3_C ATLAS DES NUISANCES SONORES

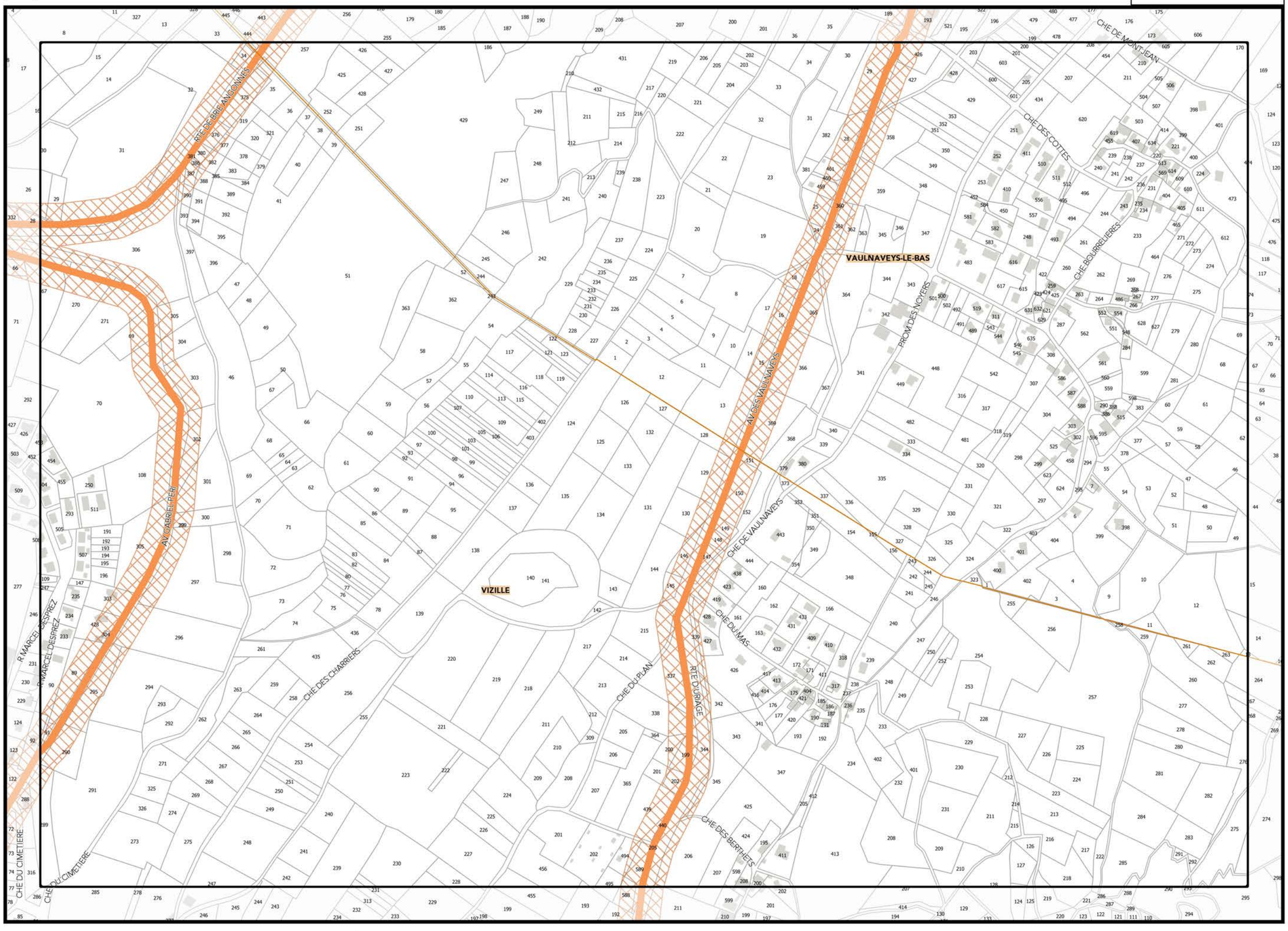

J22

L22

K23

Légende: se référer aux premières pages de l'atlas

Sources :
@ DGFiP Cadastre 2016
@ DREAL Auvergne Rhône-Alpes

0 75 150 m

PLUi | ANNEXES

Document approuvé le 20/12/2019
Mise à jour n°1 du 28/05/2020

ANNEXES 3_C ATLAS DES NUISANCES SONORES

F22

E23

G23

F24

Légende: se référer aux premières pages de l'atlas

Sources :
@ DGFiP Cadastre 2016
@ DREAL Auvergne Rhône-Alpes

0 75 150 m

Document approuvé le 20/12/2019
Mise à jour n°1 du 28/05/2020

PLUi | ANNEXES

ANNEXES 3_C ATLAS DES NUISANCES SONORES

Planche n° H23

Document approuvé le 20/12/2019
Mise à jour n°1 du 28/05/2020

VARCES-ALLIÈRES-ET-RISSET

CHAMP-SUR-DRAC

RTE DE SAINT-GEORGES DE COMMIERS

AV DU PAVILLON

AV LOUIS COLMARD

R DU TAILLEFER

CHE DES GONNARDIERES

AV DES CONDAMINES

ALL DU RUSSELET

R MARCEL PAUL

CHE DU BOUTEY

Légende: se référer aux premières pages de l'atlas

Sources :
@ DGFiP Cadastre 2016
@ DREAL Auvergne Rhône-Alpes

0 75 150 m

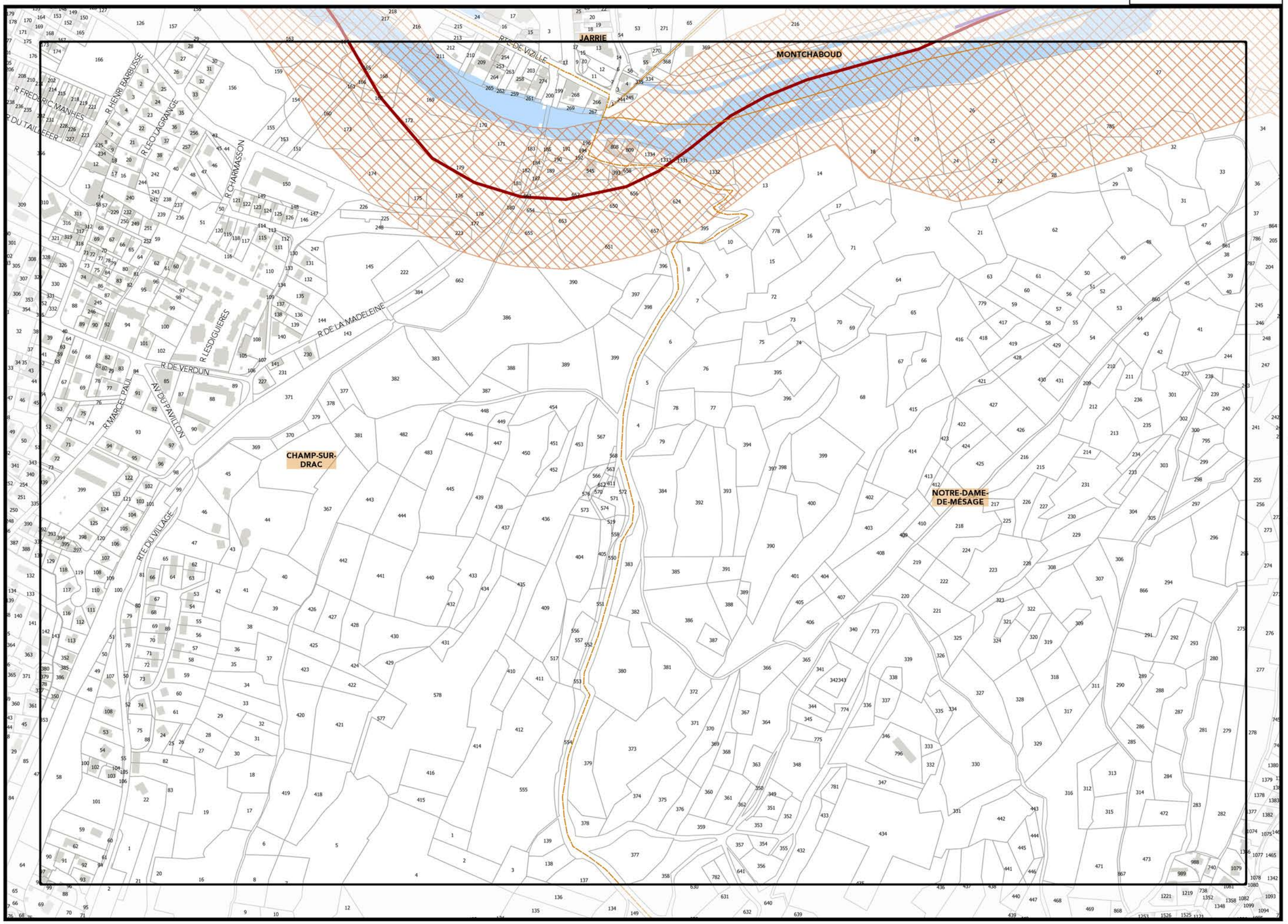

Légende: se référer aux premières pages de l'atlas

Sources :
@ DGFiP Cadastre 2016
@ DREAL Auvergne Rhône-Alpes

0 75 150 m

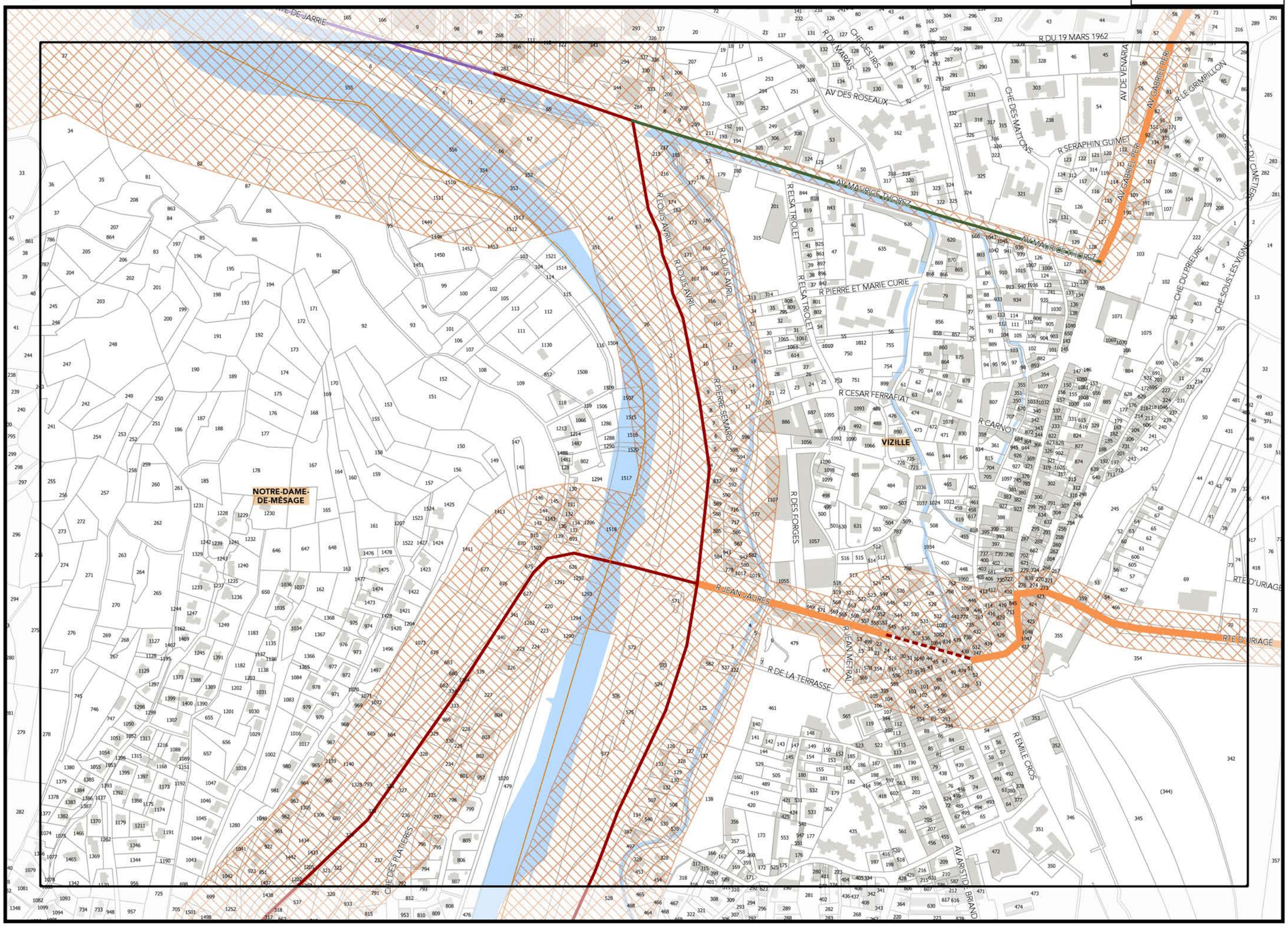

I23

K23

J24

Légende: se référer aux premières pages de l'atlas

Sources :
@ DGFiP Cadastre 2016
@ DREAL Auvergne Rhône-Alpes

0 75 150 m

Document approuvé le 20/12/2019
Mise à jour n°1 du 28/05/2020

PLUi | ANNEXES

ANNEXES 3_C ATLAS DES NUISANCES SONORES

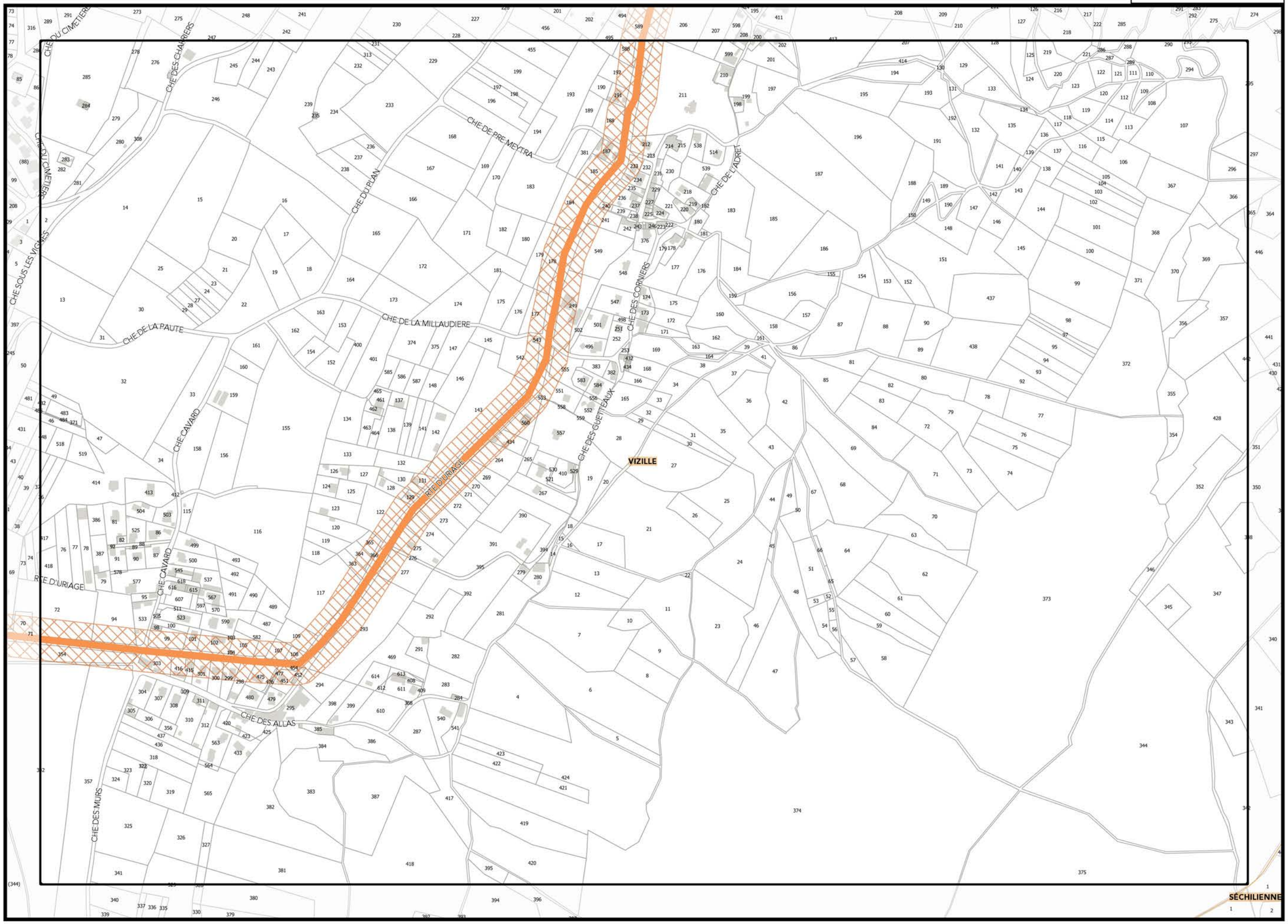

J23

L23

K24

Légende: se référer aux premières pages de l'atlas

Sources :
@ DGFiP Cadastre 2016
@ DREAL Auvergne Rhône-Alpes

0 75 150 m

PLUi ANNEXES

Document approuvé le 20/12/2019
Mise à jour n°1 du 28/05/2020

ANNEXES 3_C ATLAS DES NUISANCES SONORES

Document approuvé le 20/12/2019
Mise à jour n°1 du 28/05/2020

SAINT-PAUL-DE-VARCES

VARCES-ALLIÈRES-ET-RISSET

VIF

CHE DE LACHAL

RTE DES JACOBINS

CHE DES HERONS

RTE DES EPEES

RTE DES GRANGES

R DE LA DIGUE

IMP FAIDHERBE

AV D'ARGENSON

TRA DE LA GALOVIERE

Légende: se référer aux premières pages de l'atlas

Sources :
@ DGFiP Cadastre 2016
@ DREAL Auvergne Rhône-Alpes

0 75 150 m

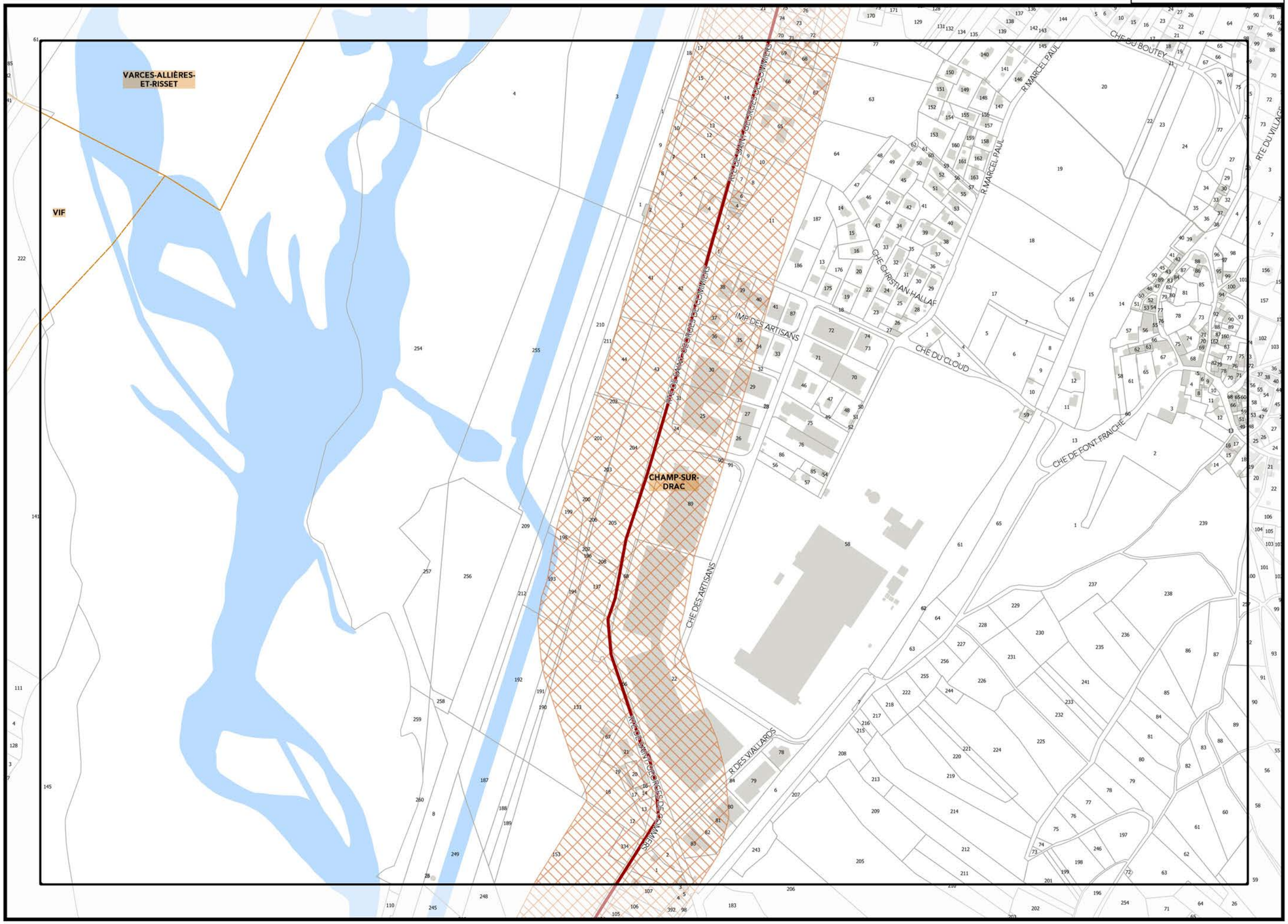

PLUi | ANNEXES

Document approuvé le 20/12/2019
Mise à jour n°1 du 28/05/2020

ANNEXES 3_C ATLAS DES NUISANCES SONORES

Légende: se référer aux premières pages de l'atlas

Sources :
@ DGFiP Cadastre 2016
@ DREAL Auvergne Rhône-Alpes

0 75 150 m

Planche n° I24

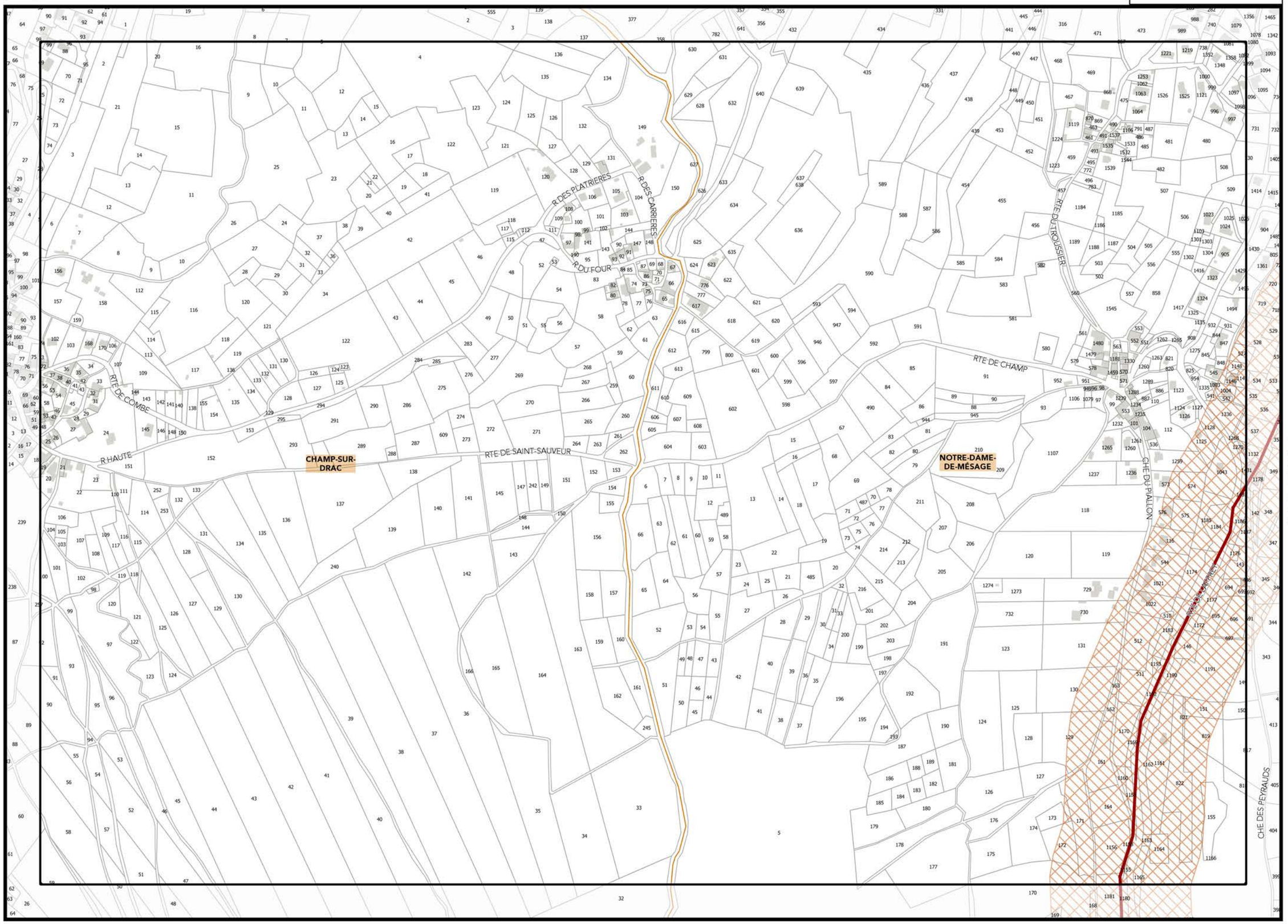

H24

J24

I25

Légende: se référer aux premières pages de l'atlas

Sources :
@ DGFiP Cadastre 2016
@ DREAL Auvergne Rhône-Alpes

0 75 150 m

FLUI ANNEXES

Document approuvé le 20/12/2019
Mise à jour n°1 du 28/05/2020

ANNEXES 3_C ATLAS DES NUISANCES SONORES

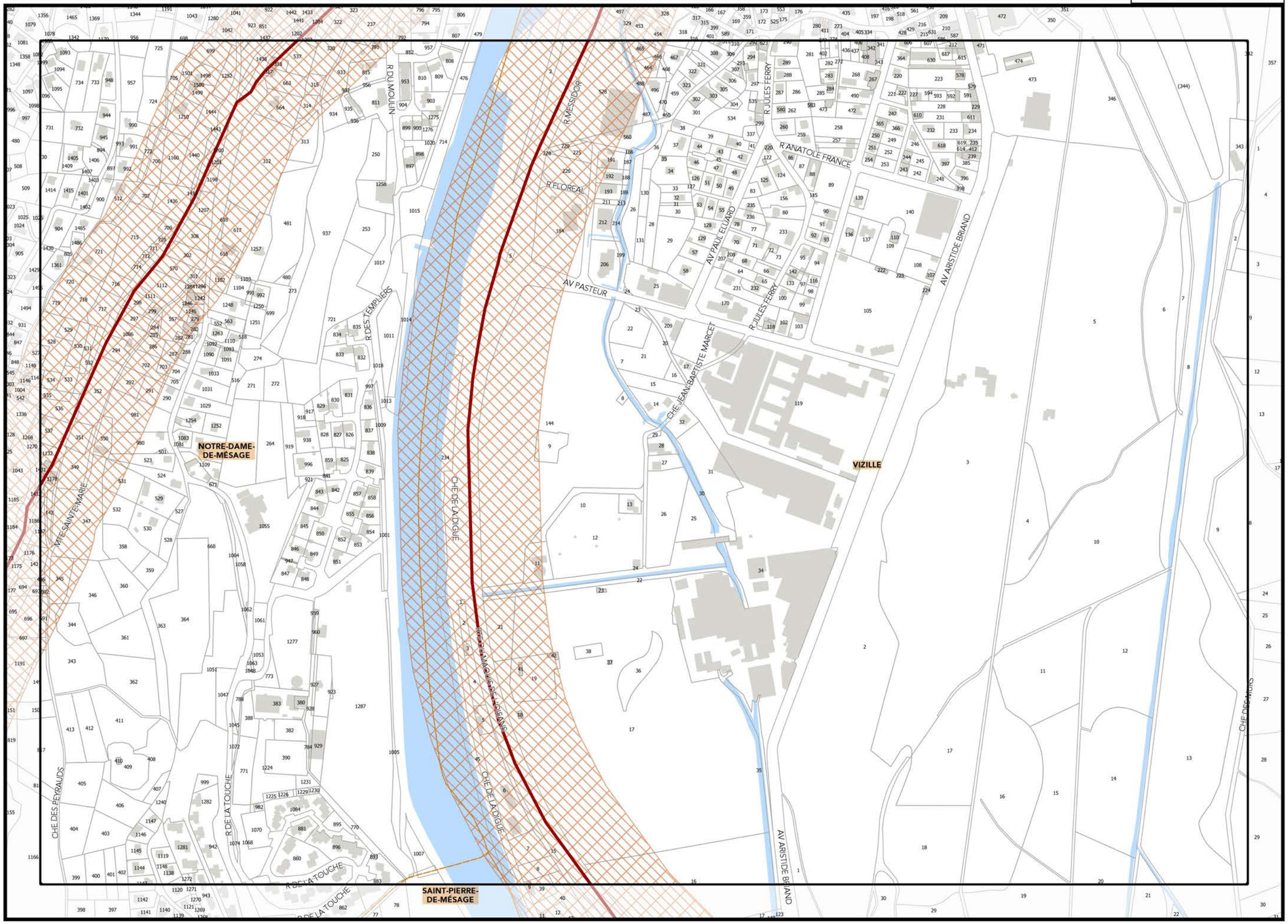

Légende: se référer aux premières pages de l'atlas

Sources :
@ DGFiP Cadastre 2016
@ DREAL Auvergne Rhône-Alpes

0 75 150 m

ANNEXES

PLUi

Document approuvé le 20/12/2019
Mise à jour n°1 du 28/05/2020

ANNEXES 3_C ATLAS DES NUISANCES SONORES

Planche n° E25

Document approuvé le 20/12/2019
Mise à jour n°1 du 28/05/2020

SAINT-PAUL-DE-VARCES

VIF

MTE D'UROL

Légende: se référer aux premières pages de l'atlas

Sources :
@ DGFiP Cadastre 2016
@ DREAL Auvergne Rhône-Alpes

0 75 150 m

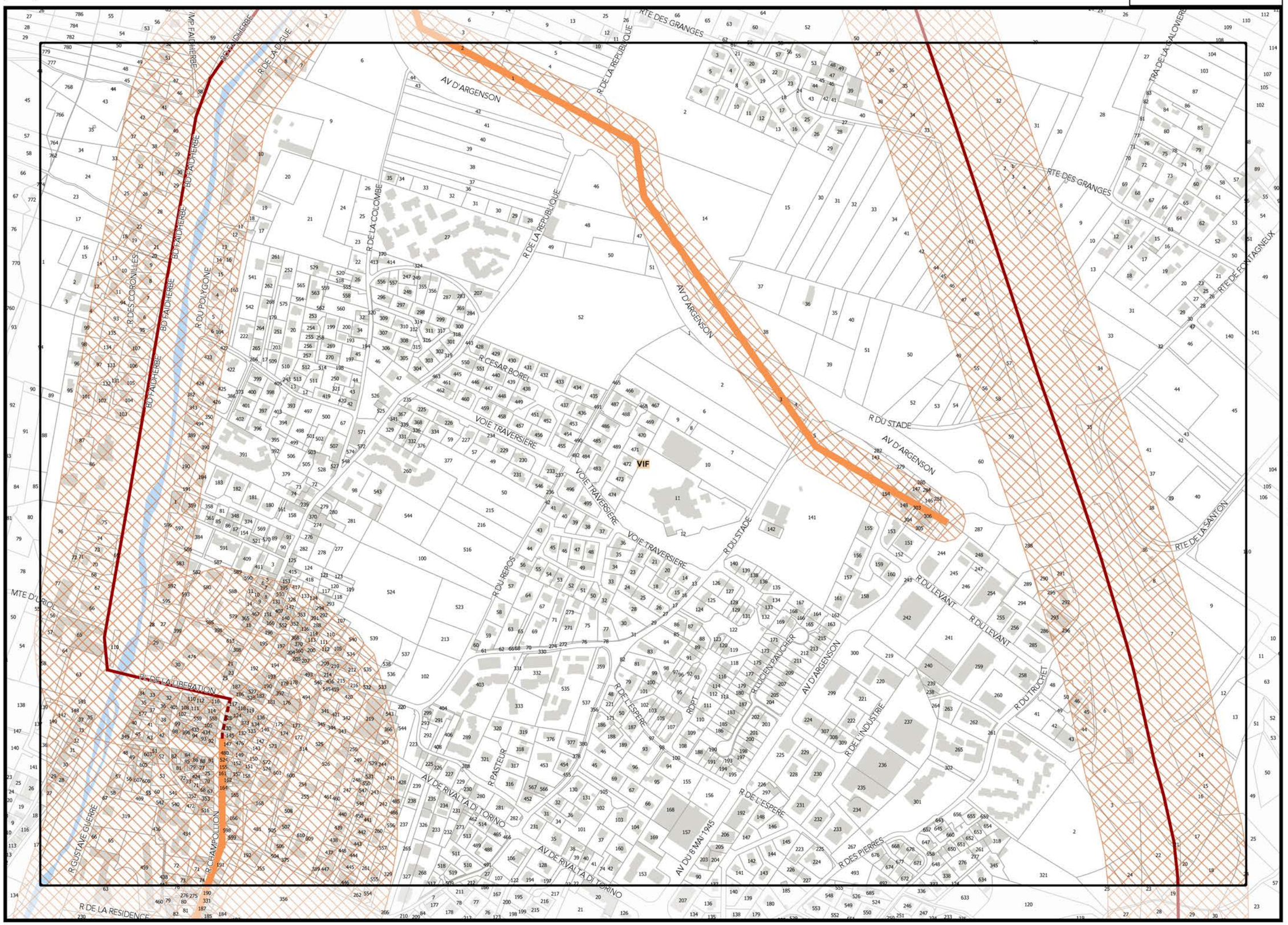

E25

G25

F26

Légende: se référer aux premières pages de l'atlas

Sources :
@ DGFiP Cadastre 2016
@ DREAL Auvergne Rhône-Alpes

0 75 150 m

Document approuvé le 20/12/2019
Mise à jour n°1 du 28/05/2020

PLUi | ANNEXES

ANNEXES 3_C ATLAS DES NUISANCES SONORES

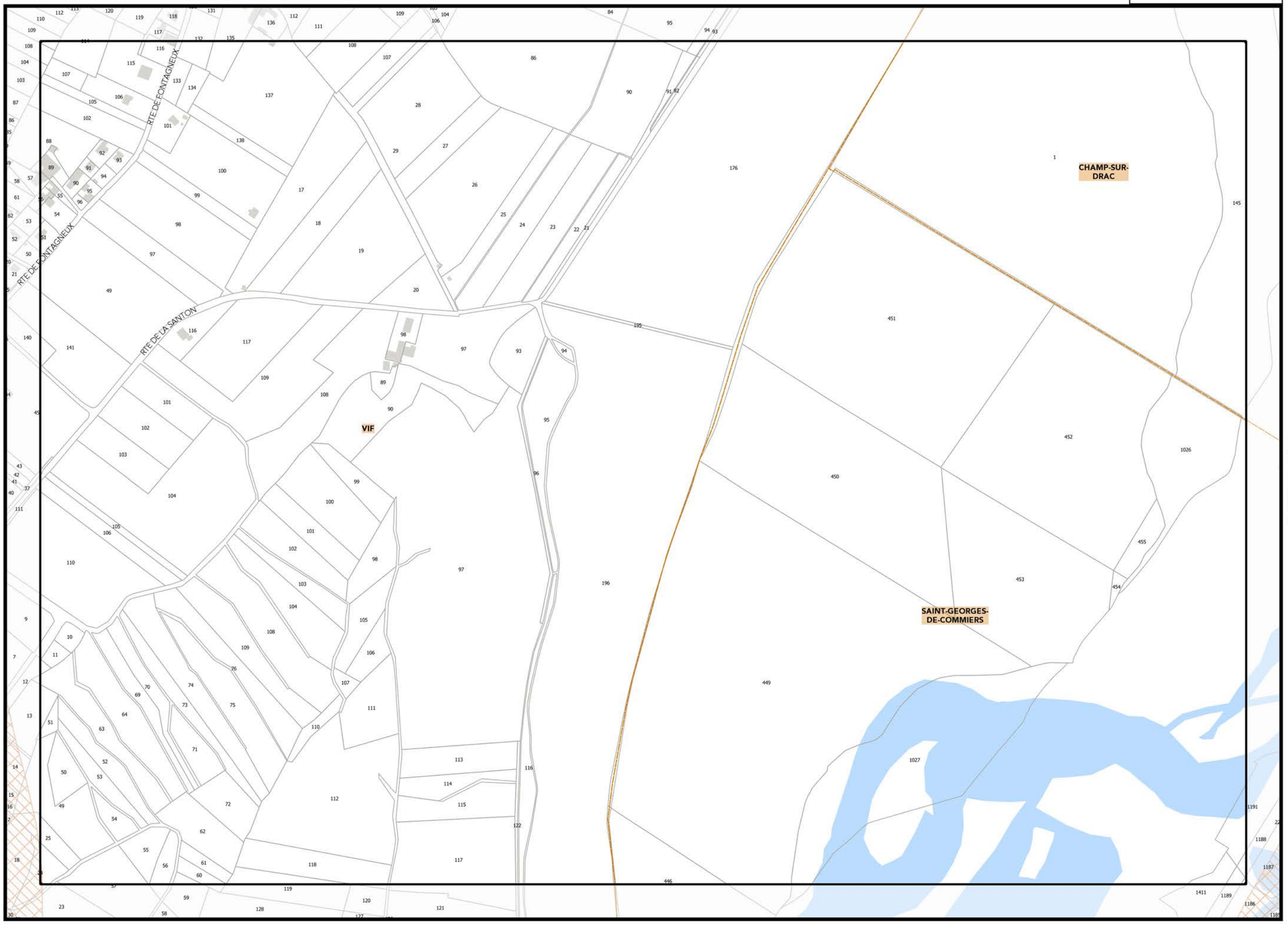

F25

H25

G26

Légende: se référer aux premières pages de l'atlas

Sources :
@ DGFiP Cadastre 2016
@ DREAL Auvergne Rhône-Alpes

0 75 150 m

ANNEXES

Document approuvé le 20/12/2019
Mise à jour n°1 du 28/05/2020

ANNEXES 3_C ATLAS DES NUISANCES SONORES

Planche n° H25

Document approuvé le 20/12/2019
Mise à jour n°1 du 28/05/2020

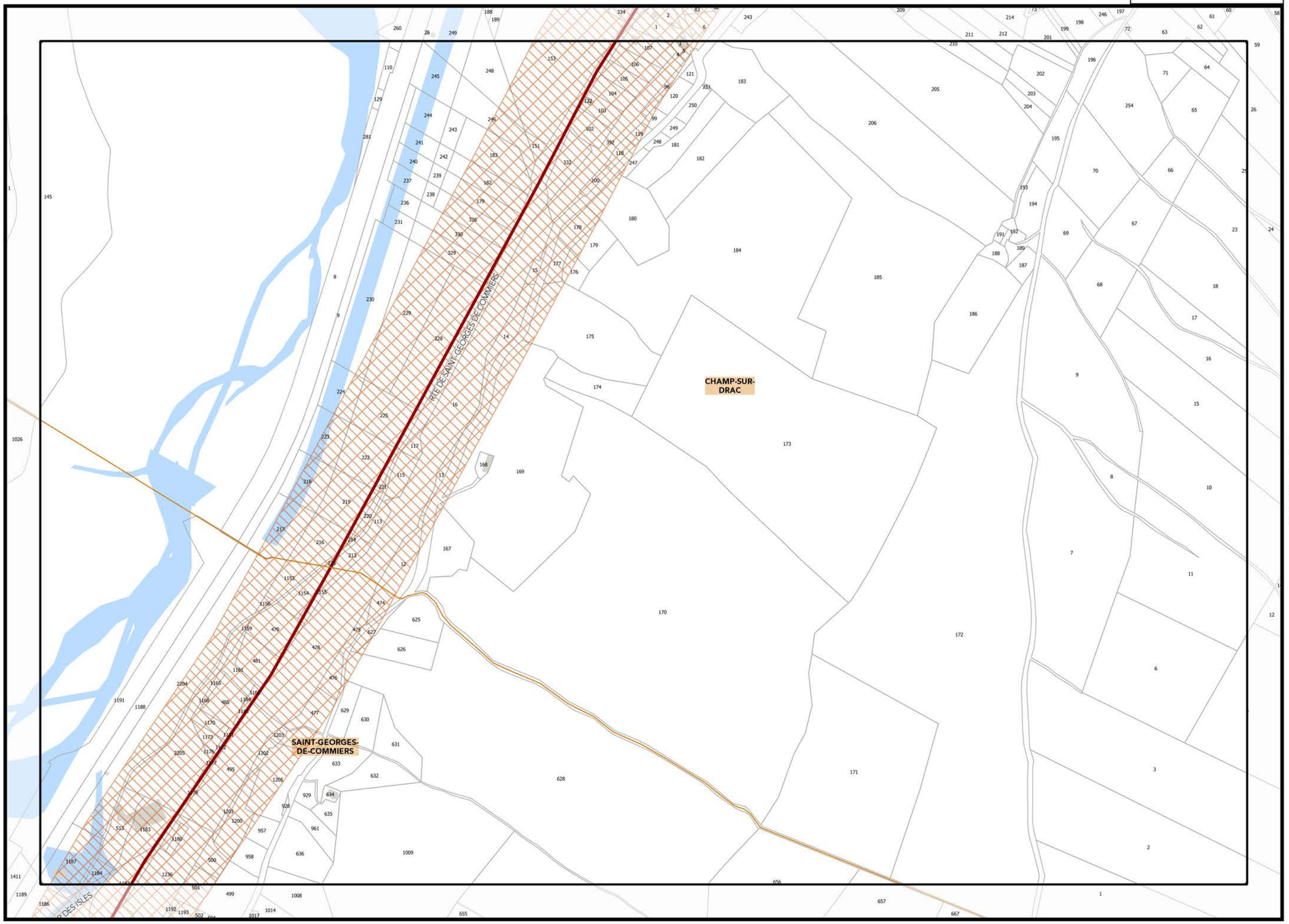

G25

I25

Légende: se référer aux premières pages de l'atlas

Sources :
@ DGFiP Cadastre 2016
@ DREAL Auvergne Rhône-Alpes

H26

0 75 150 m

ANNEXES 3_C ATLAS DES NUISANCES SONORES

Planche n° I25

Document approuvé le 20/12/2019
Mise à jour n°1 du 28/05/2020

CHAMP-SUR-DRAC

NOTRE-DAME-DE-MÉSAGE

SAINT-PIERRE-DE-MÉSAGE

CHE DES PEYRAUDS

Légende: se référer aux premières pages de l'atlas

Sources :
@ DGFiP Cadastre 2016
@ DREAL Auvergne Rhône-Alpes

0 75 150 m

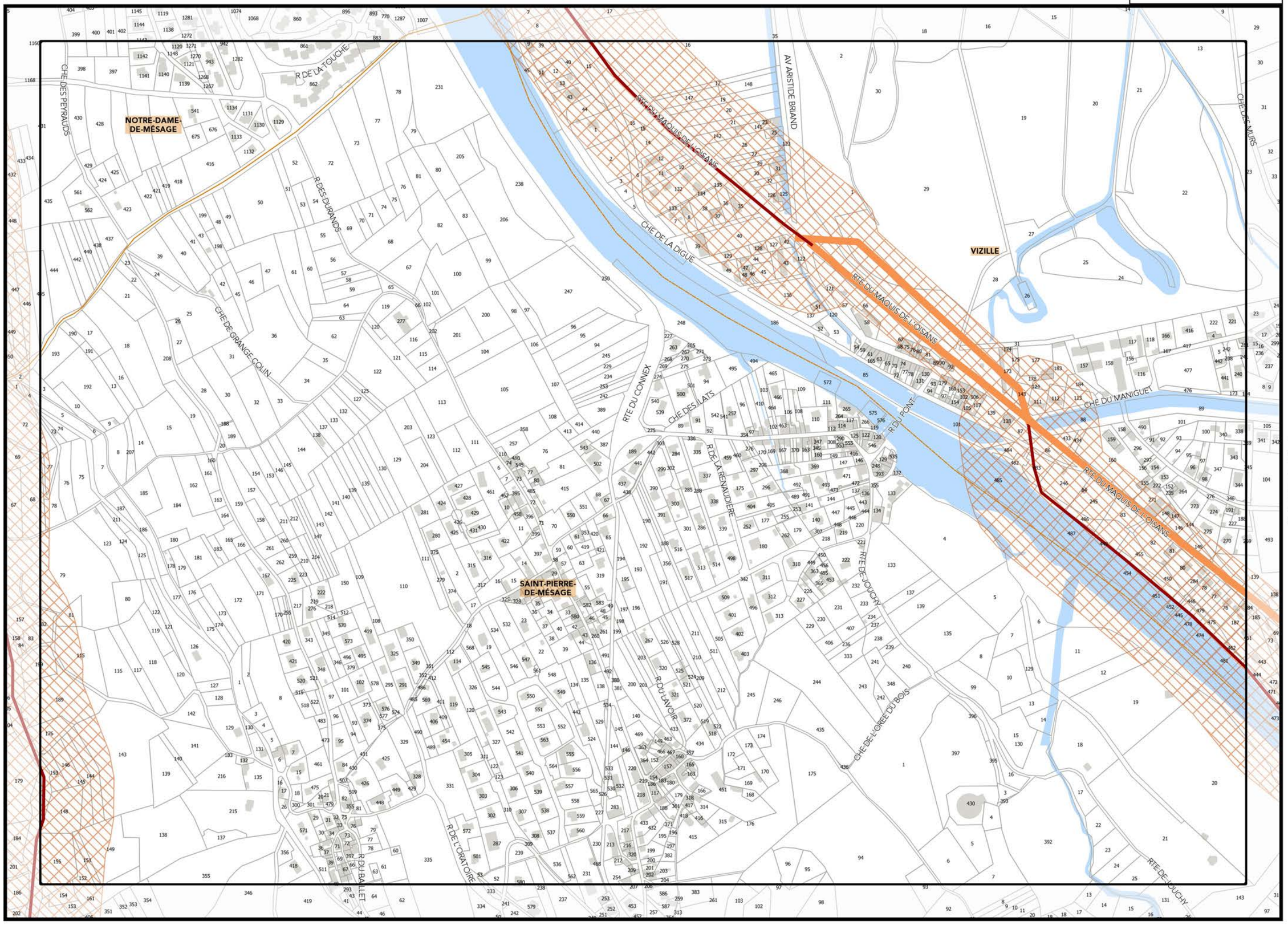

I25

K25

J26

Légende: se référer aux premières pages de l'atlas

Sources :
@ DGFiP Cadastre 2016
@ DREAL Auvergne Rhône-Alpes

0 75 150 m

PLUi | ANNEXES

Document approuvé le 20/12/2019
Mise à jour n°1 du 28/05/2020

ANNEXES 3_C ATLAS DES NUISANCES SONORES

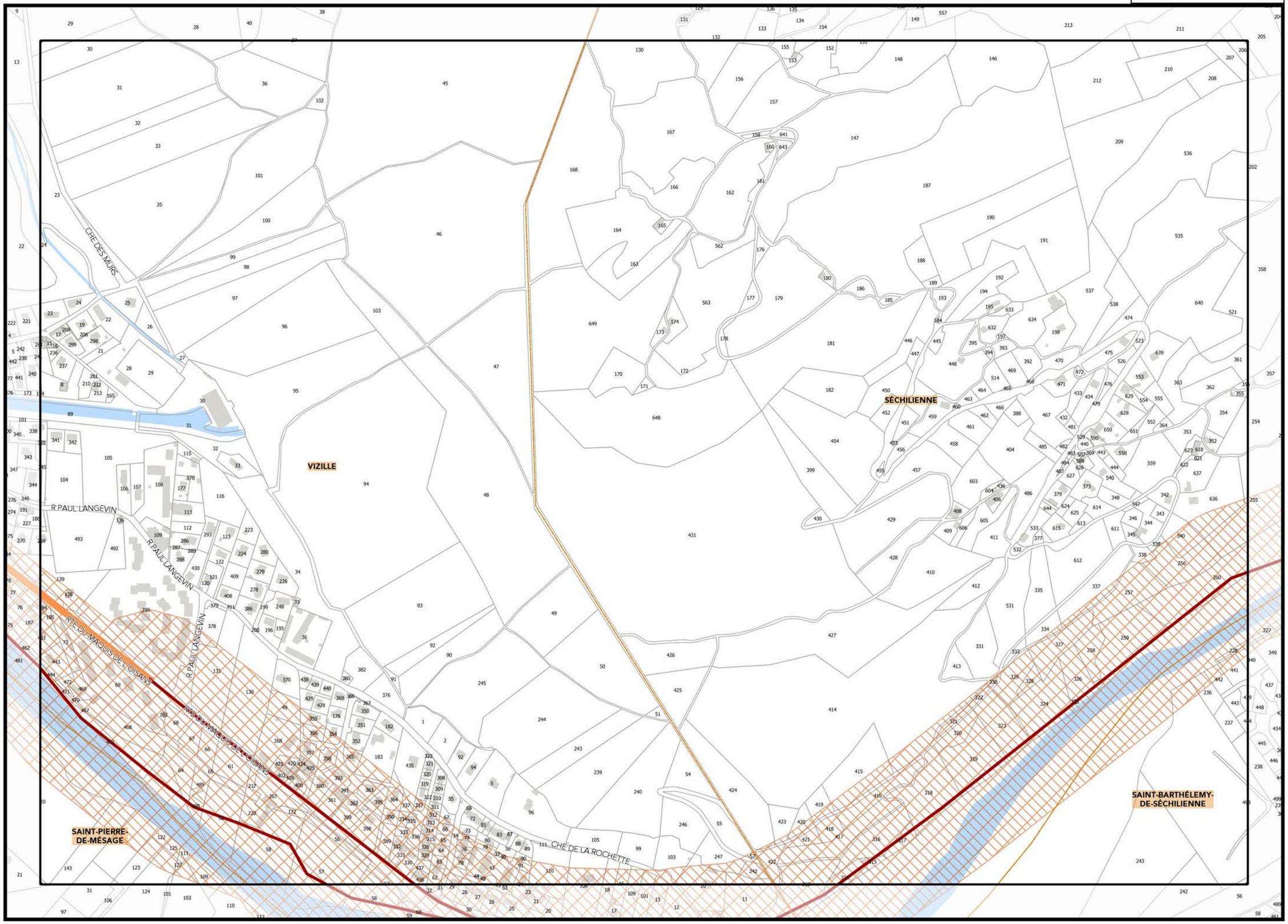

J25

L25

K26

Légende: se référer aux premières pages de l'atlas

Sources :
@ DGFiP Cadastre 2016
@ DREAL Auvergne Rhône-Alpes

0 75 150 m

ANNEXES

Document approuvé le 20/12/2019
Mise à jour n°1 du 28/05/2020

ANNEXES 3_C ATLAS DES NUISANCES SONORES

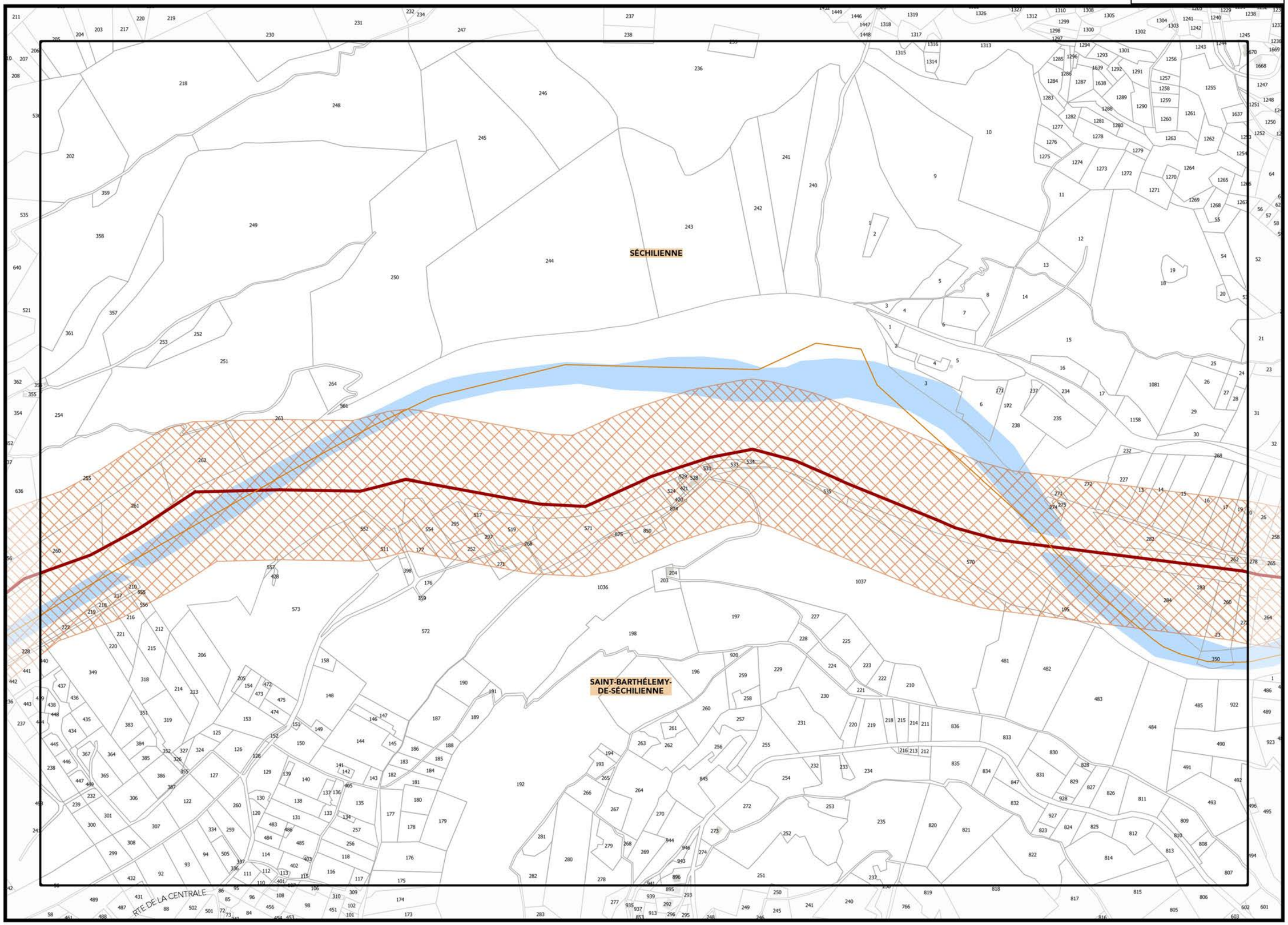

K25

M25

L26

Légende: se référer aux premières pages de l'atlas

Sources :
@ DGFiP Cadastre 2016
@ DREAL Auvergne Rhône-Alpes

0 75 150 m

ANNEXES

PLUi

Document approuvé le 20/12/2019
Mise à jour n°1 du 28/05/2020

ANNEXES 3_C ATLAS DES NUISANCES SONORES

Document approuvé le 20/12/2019
Mise à jour n°1 du 28/05/2020

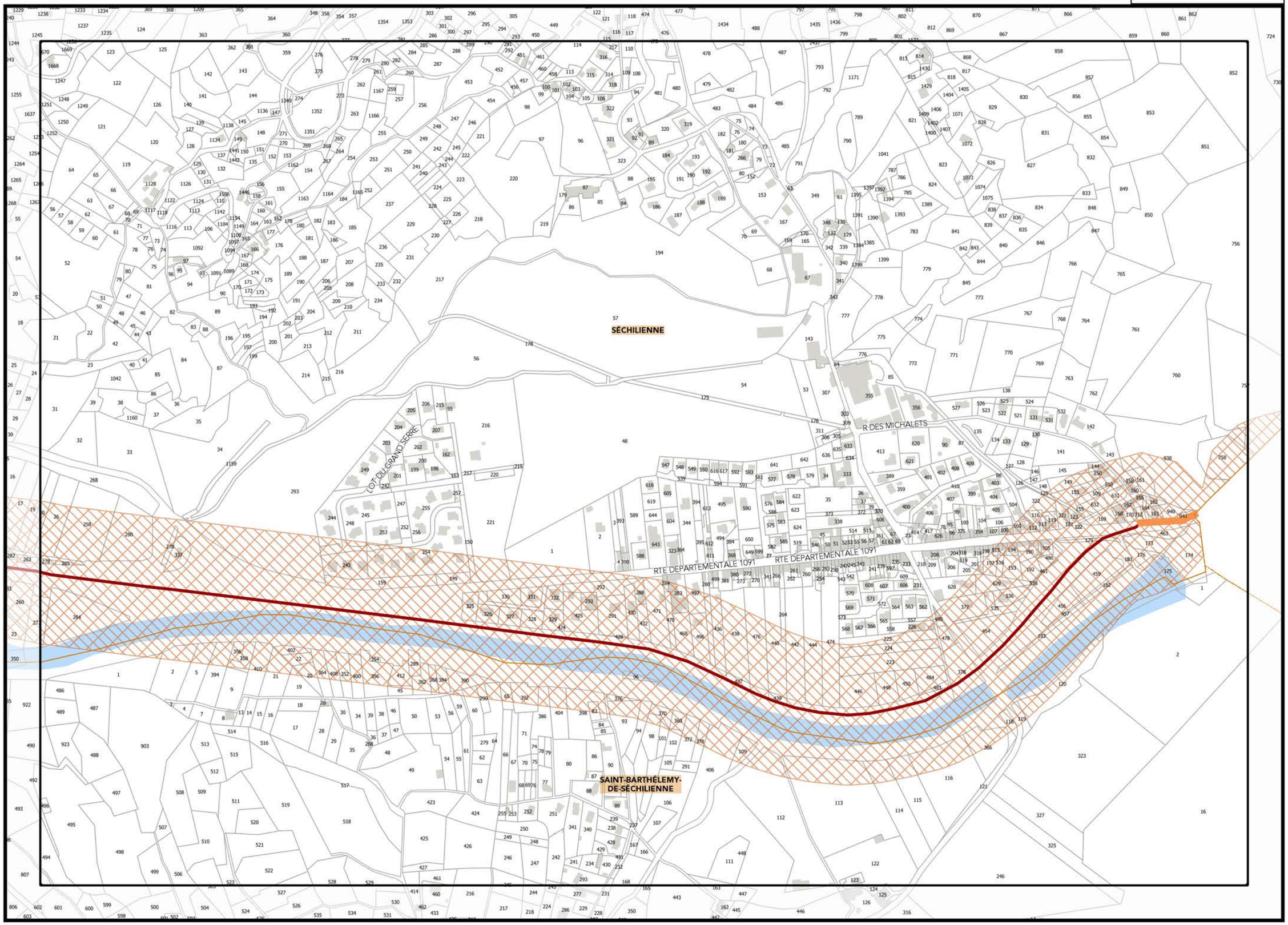

Légende: se référer aux premières pages de l'atlas

Sources :
@ DGFiP Cadastre 2016
@ DREAL Auvergne Rhône-Alpes

0 75 150 m

N24

Planche n° N25

M25

N26

Légende: se référer aux premières pages de l'atlas

Sources :
@ DGFiP Cadastre 2016
@ DREAL Auvergne Rhône-Alpes

0 75 150 m

PLUi | ANNEXES

Document approuvé le 20/12/2019
Mise à jour n°1 du 28/05/2020

ANNEXES 3_C ATLAS DES NUISANCES SONORES

Planche n° E26

Document approuvé le 20/12/2019
Mise à jour n°1 du 28/05/2020

Légende: se référer aux premières pages de l'atlas

Sources :
@ DGFiP Cadastre 2016
@ DREAL Auvergne Rhône-Alpes

0 75 150 m

ANNEXES 3_C ATLAS DES NUISANCES SONORES

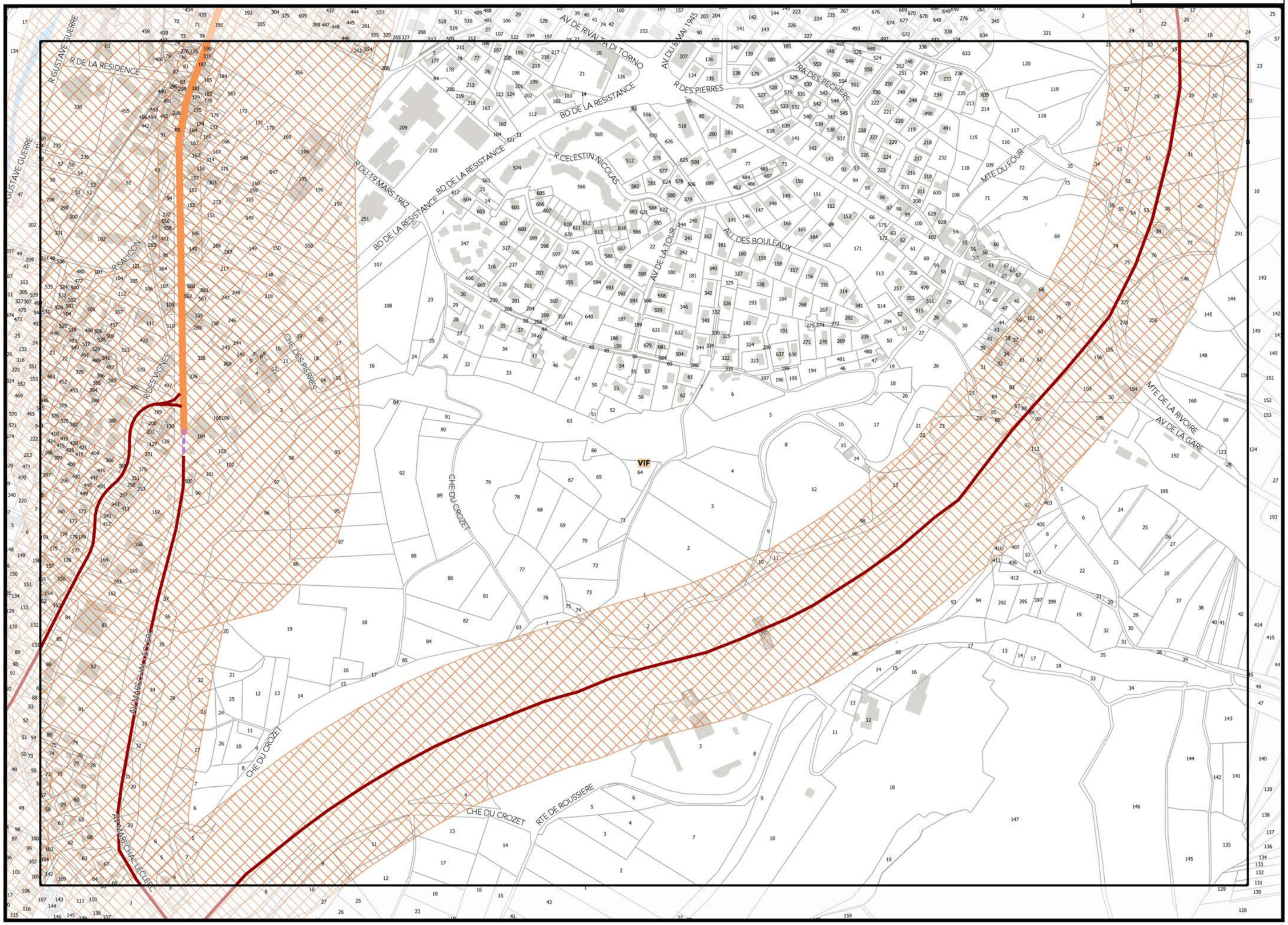

E26

G26

F27

Légende: se référer aux premières pages de l'atlas

Sources :
@ DGFiP Cadastre 2016
@ DREAL Auvergne Rhône-Alpes

0 75 150 m

Document approuvé le 20/12/2019
Mise à jour n°1 du 28/05/2020

PLUi | ANNEXES

ANNEXES 3_C ATLAS DES NUISANCES SONORES

Planche n° G26

Document approuvé le 20/12/2019
Mise à jour n°1 du 28/05/2020

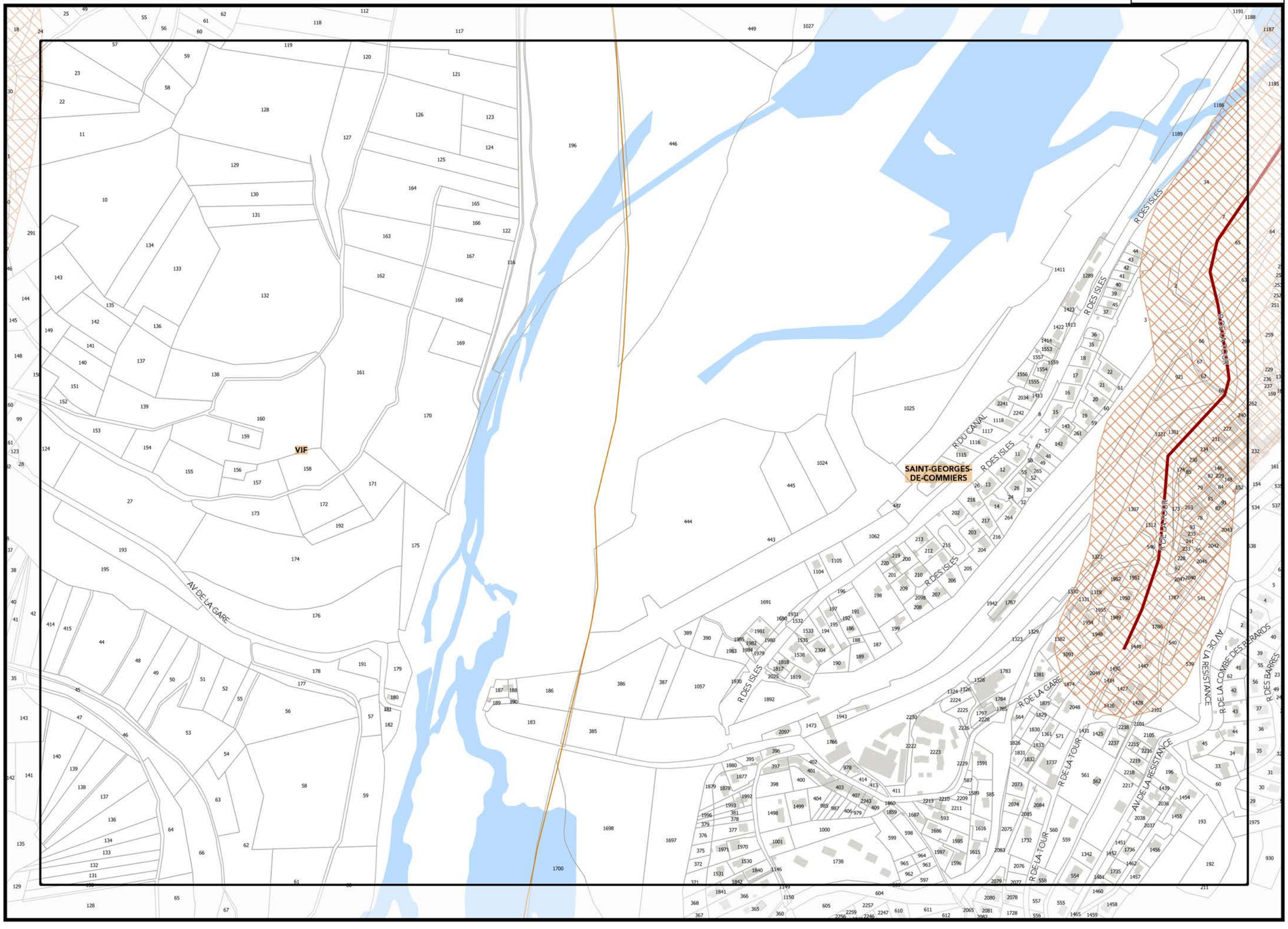

Légende: se référer aux premières pages de l'atlas

Sources :
@ DGFiP Cadastre 2016
@ DREAL Auvergne Rhône-Alpes

0 75 150 m

H25

Planche n° H26

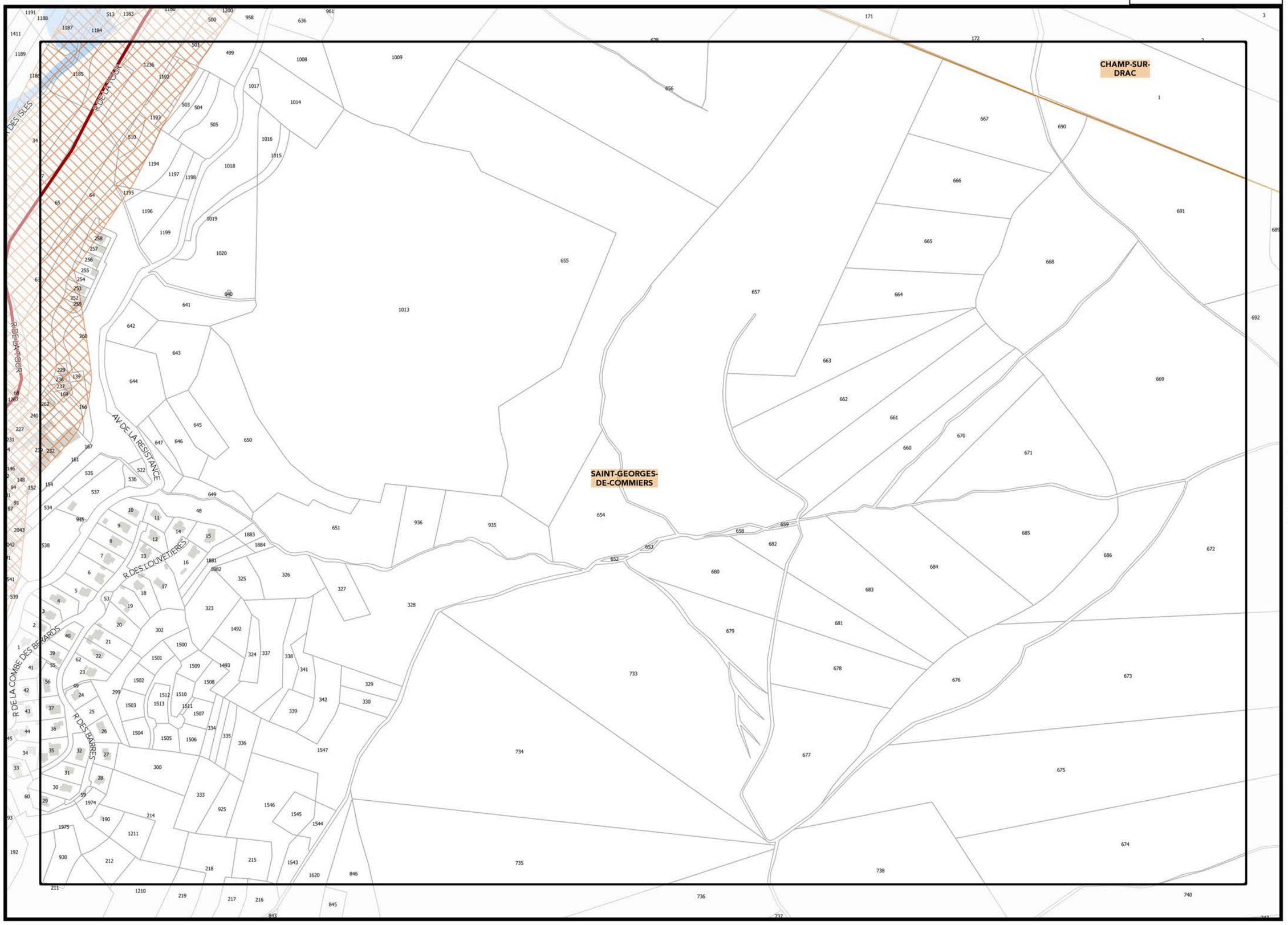

G26

I26

H27

Légende: se référer aux premières pages de l'atlas

Sources :
@ DGFiP Cadastre 2016
@ DREAL Auvergne Rhône-Alpes

0 75 150 m

FLUI ANNEXES

Document approuvé le 20/12/2019
Mise à jour n°1 du 28/05/2020

ANNEXES 3_C ATLAS DES NUISANCES SONORES

Planche n° I26

Document approuvé le 20/12/2019
Mise à jour n°1 du 28/05/2020

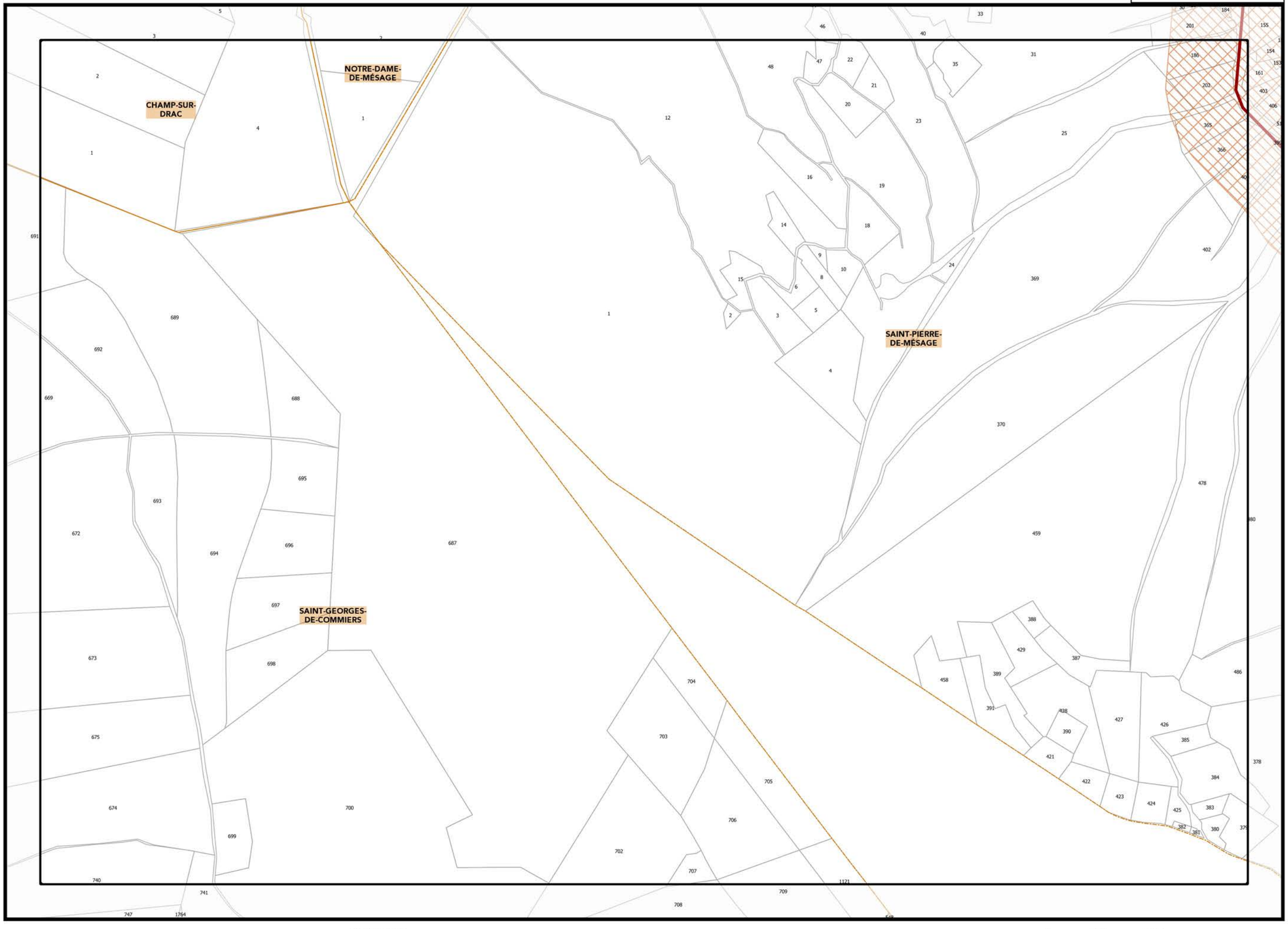

Légende: se référer aux premières pages de l'atlas

Sources :
@ DGFiP Cadastre 2016
@ DREAL Auvergne Rhône-Alpes

0 75 150 m

ANNEXES 3_C ATLAS DES NUISANCES SONORES

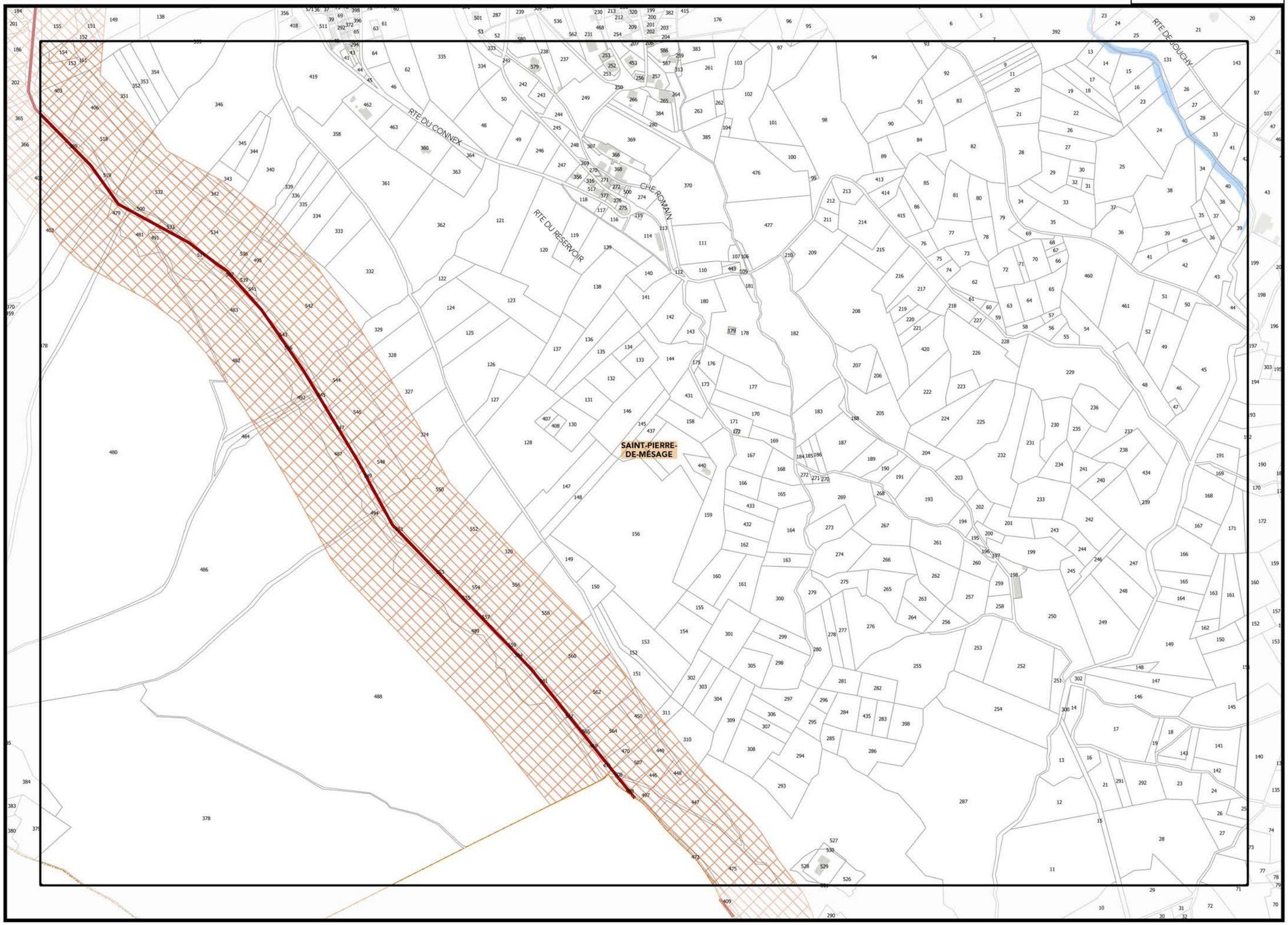

I26

K26

J27

Légende: se référer aux premières pages de l'atlas

Sources :
@ DGFiP Cadastre 2016
@ DREAL Auvergne Rhône-Alpes

0 75 150 m

Document approuvé le 20/12/2019
Mise à jour n°1 du 28/05/2020

Planche n° K26

SÉCHILIENNE

RTE DU MAQUIS DE L'OISANS

VIZILLE

RTE DU MAQUIS DE L'OISANS

RTE DE JOUCHY

SAINT-BARTHÉLEMY-DE-SÉCHILIENNE

RTE DE LA CENTRALE

SAINT-PIERRE-DE-MÉSAGE

Légende: se référer aux premières pages de l'atlas

Sources :
@ DGFiP Cadastre 2016
@ DREAL Auvergne Rhône-Alpes

0 75 150 m

ANNEXES

Document approuvé le 20/12/2019
Mise à jour n°1 du 28/05/2020

ANNEXES 3_C ATLAS DES NUISANCES SONORES

Planche n° E27

Document approuvé le 20/12/2019
Mise à jour n°1 du 28/05/2020

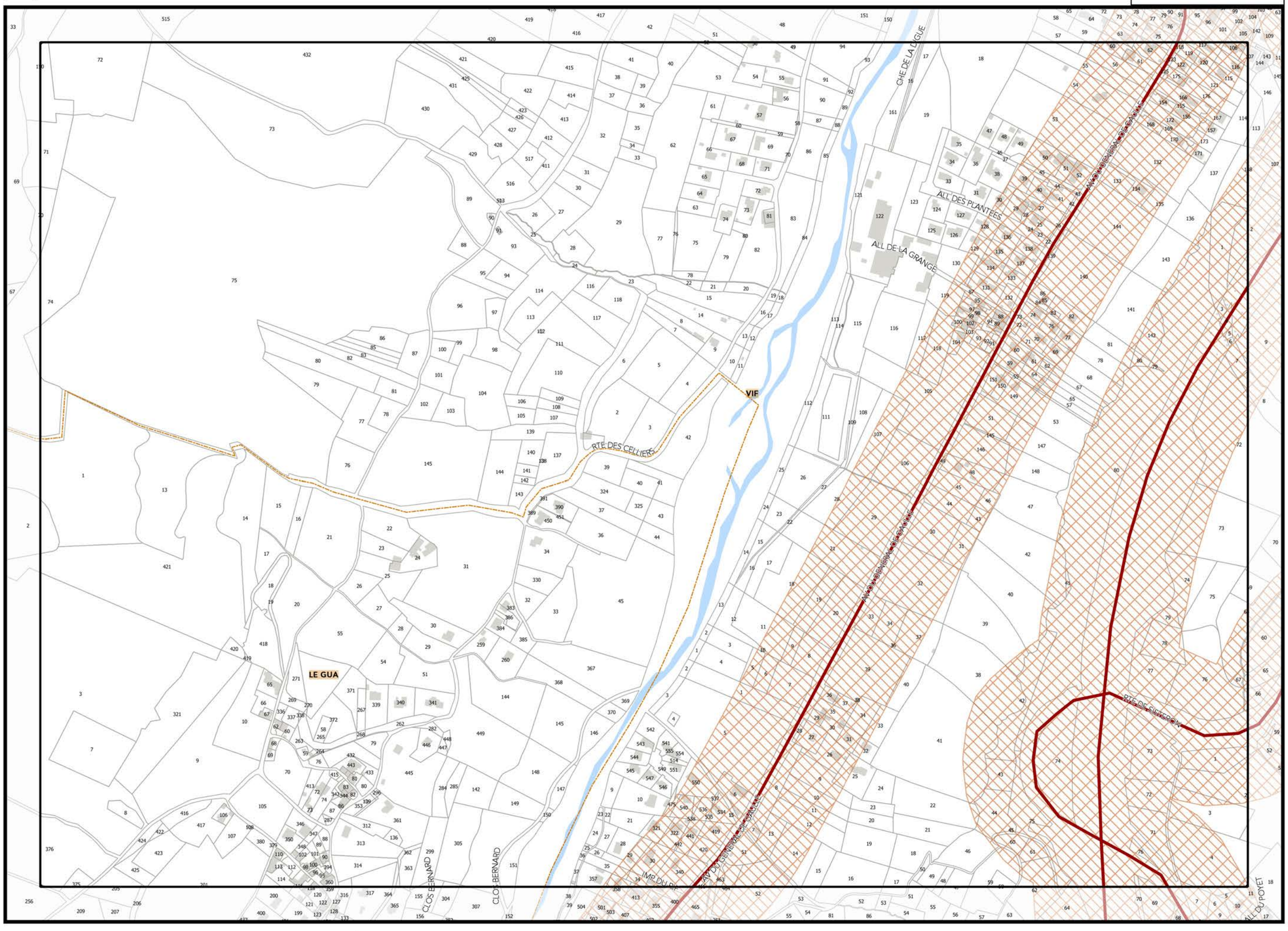

Légende: se référer aux premières pages de l'atlas

Sources :
@ DGFiP Cadastre 2016
@ DREAL Auvergne Rhône-Alpes

0 75 150 m

ANNEXES 3_C ATLAS DES NUISANCES SONORES

Planche n° F27

Document approuvé le 20/12/2019
Mise à jour n°1 du 28/05/2020

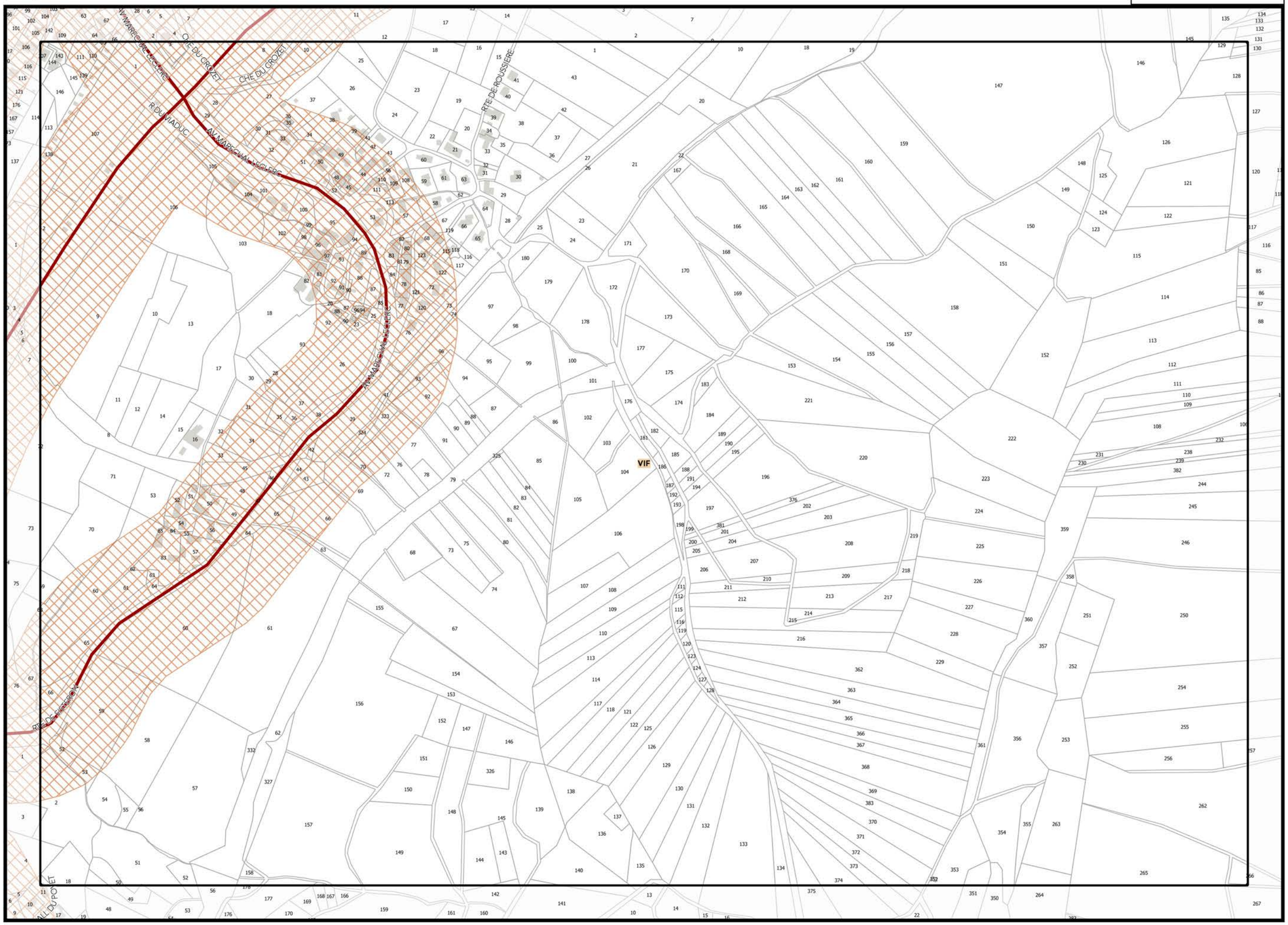

Légende: se référer aux premières pages de l'atlas

Sources :
@ DGFiP Cadastre 2016
@ DREAL Auvergne Rhône-Alpes

0 75 150 m

Planche n° J27

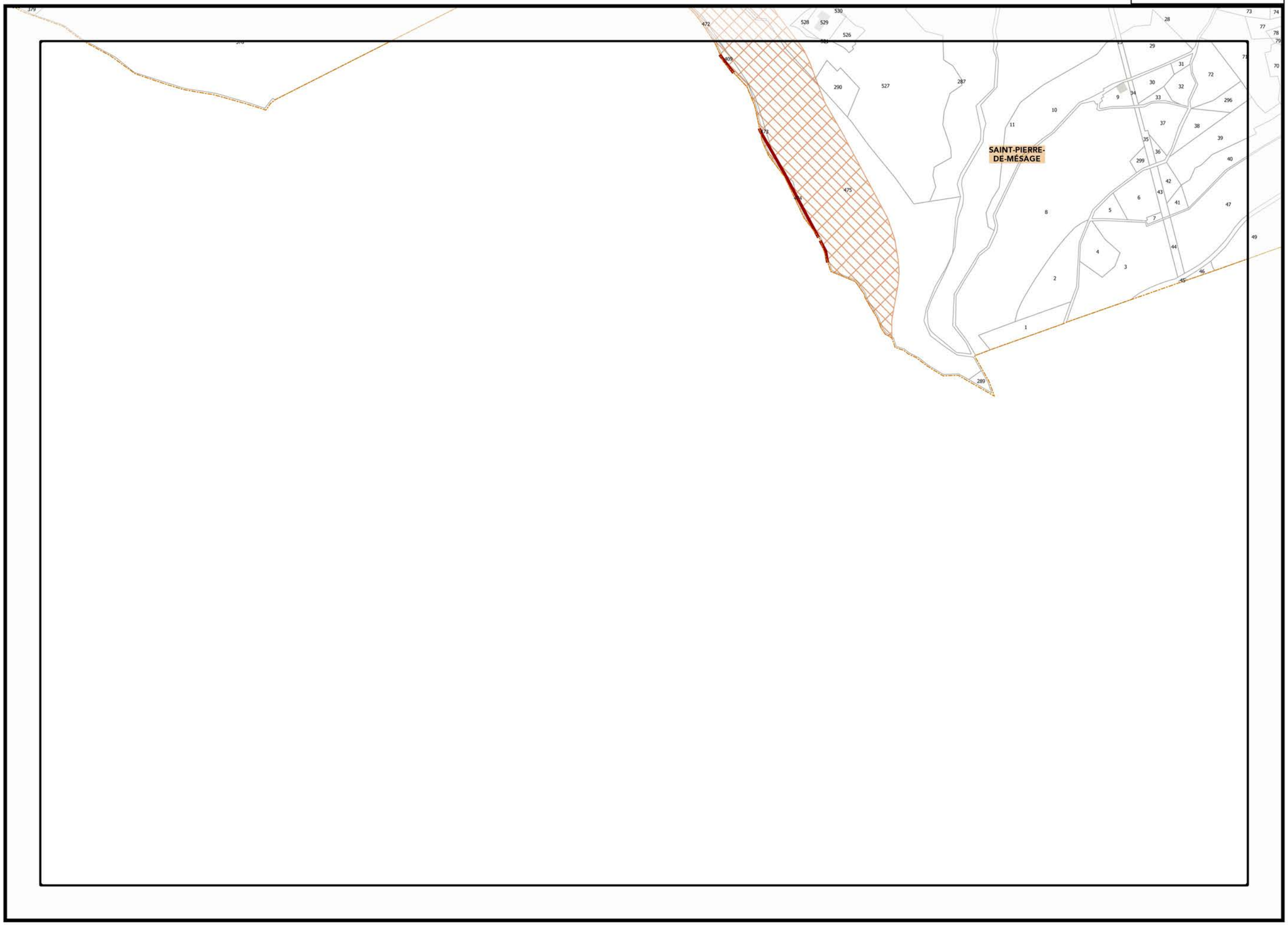

I27

K27

Légende: se référer aux premières pages de l'atlas

Sources :
@ DGFiP Cadastre 2016
@ DREAL Auvergne Rhône-Alpes

0 75 150 m

ANNEXES

Document approuvé le 20/12/2019
Mise à jour n°1 du 28/05/2020

Document approuvé le 20/12/2019
Mise à jour n°1 du 28/05/2020

Légende: se référer aux premières pages de l'atlas

Sources :
@ DGFiP Cadastre 2016
@ DREAL Auvergne Rhône-Alpes

E29

0 75 150 m

Planche n° F28

Document approuvé le 20/12/2019
Mise à jour n°1 du 28/05/2020

ANNEXES 3_C ATLAS DES NUISANCES SONORES

Légende: se référer aux premières pages de l'atlas

Sources :
@ DGFiP Cadastre 2016
@ DREAL Auvergne Rhône-Alpes

0 75 150 m

Planche n° D29

Document approuvé le 20/12/2019
Mise à jour n°1 du 28/05/2020

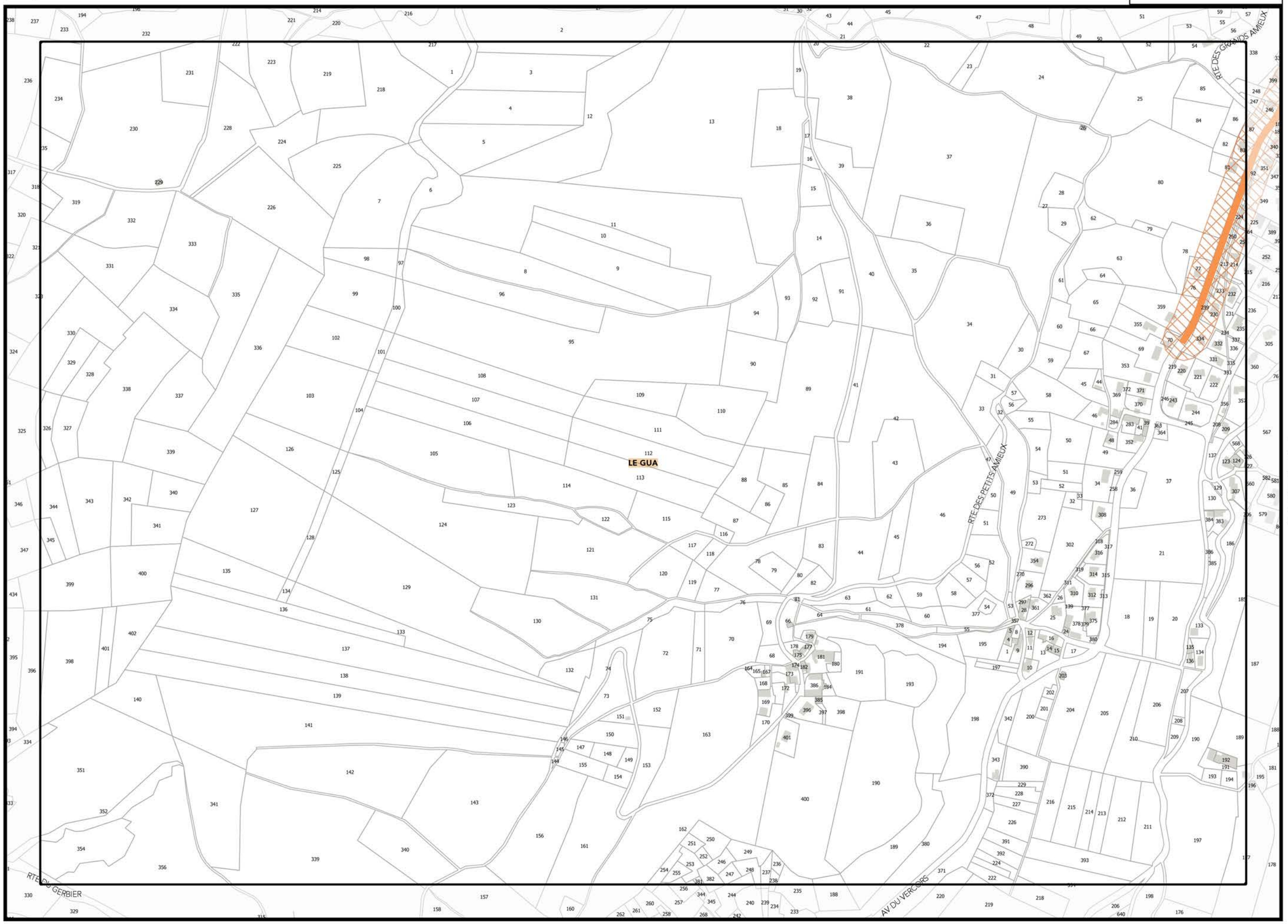

Légende: se référer aux premières pages de l'atlas

Sources :
@ DGFiP Cadastre 2016
@ DREAL Auvergne Rhône-Alpes

0 75 150 m

Planche n° E29

Document approuvé le 20/12/2019
Mise à jour n°1 du 28/05/2020

D29

F29

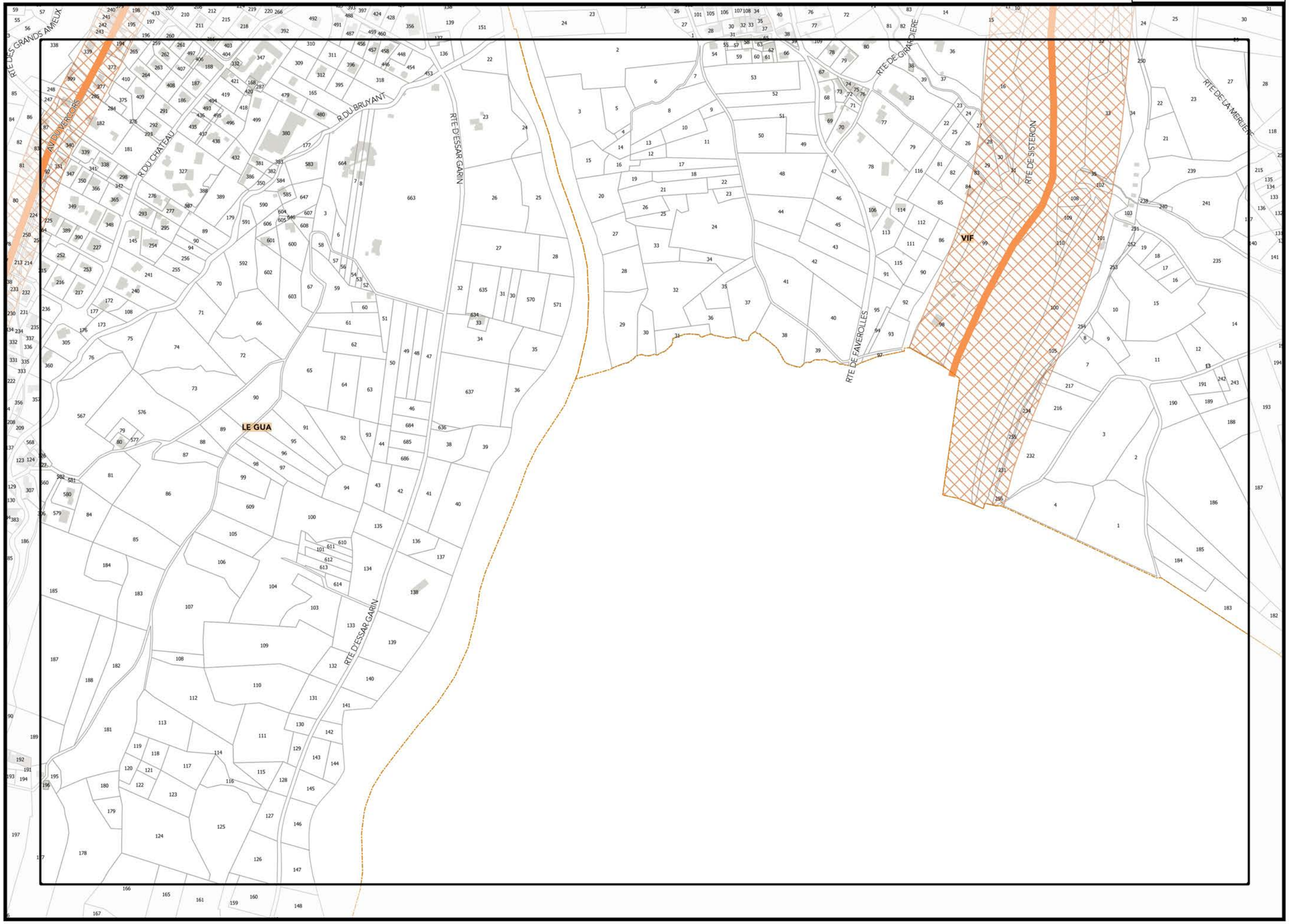

E30

Légende: se référer aux premières pages de l'atlas

Sources :
@ DGFiP Cadastre 2016
@ DREAL Auvergne Rhône-Alpes

0 75 150 m

ANNEXES 3_C ATLAS DES NUISANCES SONORES