



ANNEXES

4\_Annexes  
relatives  
à l'environnement  
et à l'énergie

# 4\_B ATLAS DE L'ENVIRONNEMENT ET DE L'ENERGIE

Document approuvé le 20 décembre 2019

Dernière actualisation : Mise à jour n°3 du 22 avril 2022\*

\* Pour plus d'information, se référer au tableau des procédures d'évolution



Plan Local d'Urbanisme Intercommunal

Échelle 1/5000

Pour plus d'informations, se référer au document 4A\_Notice des annexes relatives à l'environnement et à l'énergie ainsi qu'au document 4C\_Secteurs d'informations sur les sols.

## ENVIRONNEMENT



### RÉSERVE NATURELLE

-  Nationale
-  Régionale


### PÉRIMÈTRE DE RÉGLEMENTATION DE BOISEMENT

-  Interdit
-  Réglementé
-  Bâti


### BOIS OU FORÊTS RELEVANT DU RÉGIME FORESTIER

-  Bois ou forêts relevant du régime communale
-  Bois ou forêts relevant du régime domaniale


### PÉRIMÈTRE MINIER

-  Mine
-  Après mine

### SECTEURS D'INFORMATION SUR LES SOLS


-  Secteurs d'information sur les sols

### PAEN

-  Périmètres de protection et de mise en valeur des espaces agricoles et naturels périurbains

## ÉNERGIE

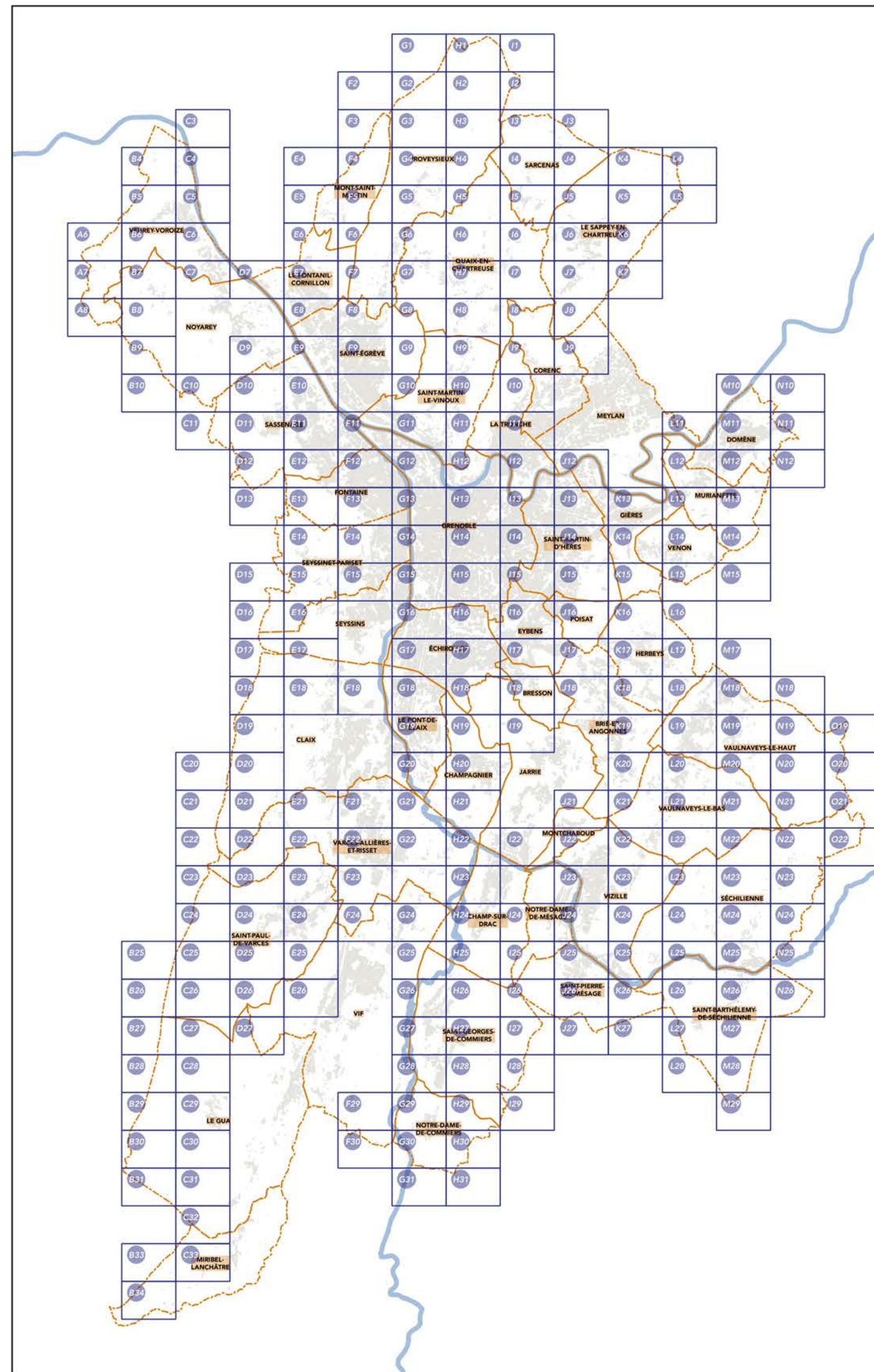
### PÉRIMÈTRE DE DÉVELOPPEMENT PRIORITAIRE

-  Réseau chaleur

## LIMITES ADMINISTRATIVES

-  COMMUNALE
-  PARCELLE
-  BATIMENT
-  COURS D'EAU

Sources :  
 @ DGFIP Cadastre 2020  
 @ DREAL Auvergne Rhône-Alpes






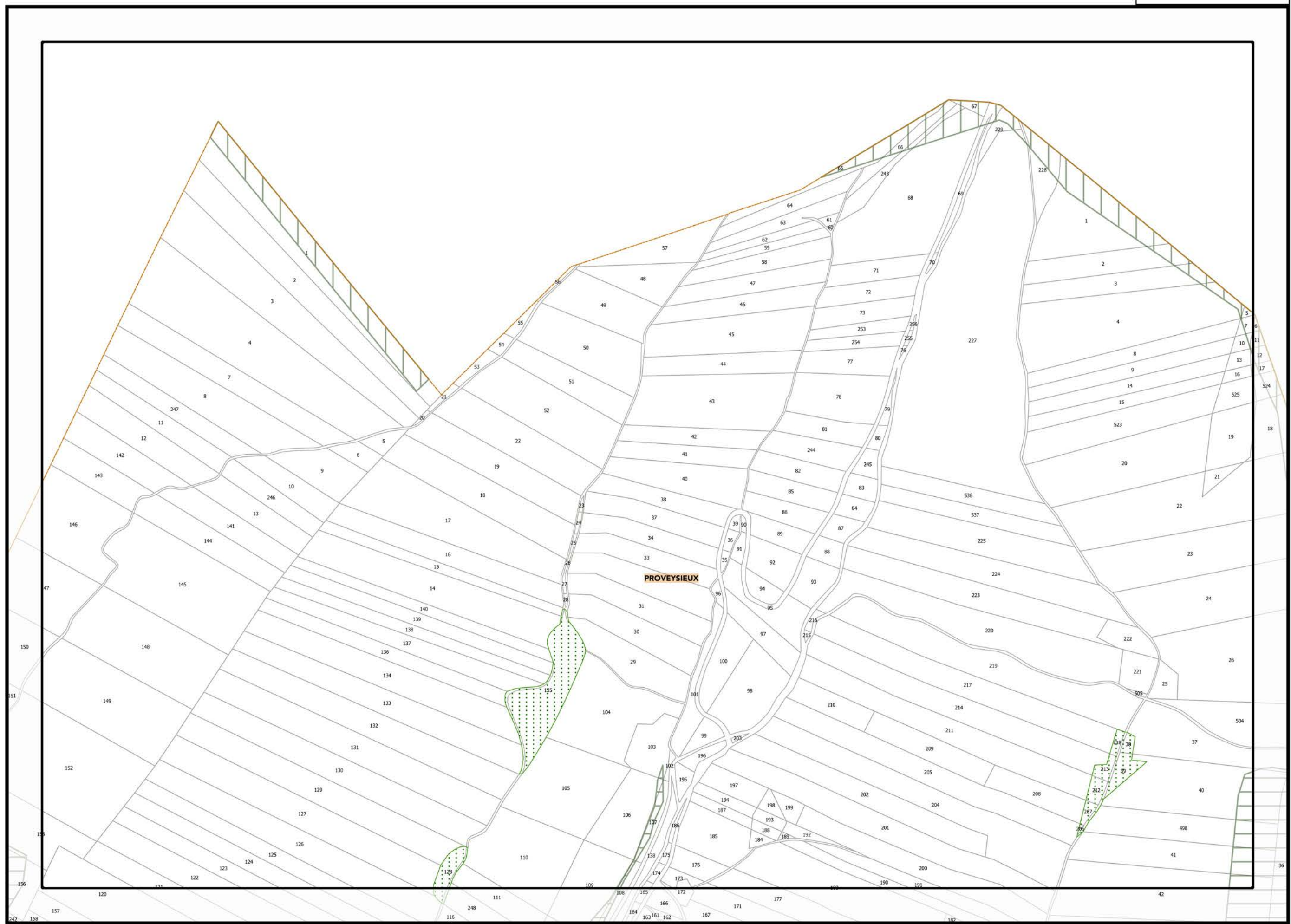
Légende: se référer aux premières pages de l'atlas

Sources :  
@ DGFIP Cadastre 2020  
@ DREAL Auvergne Rhône-Alpes

G2



ANNEXES 4\_B ATLAS DE L'ENVIRONNEMENT ET DE L'ÉNERGIE




G1

II

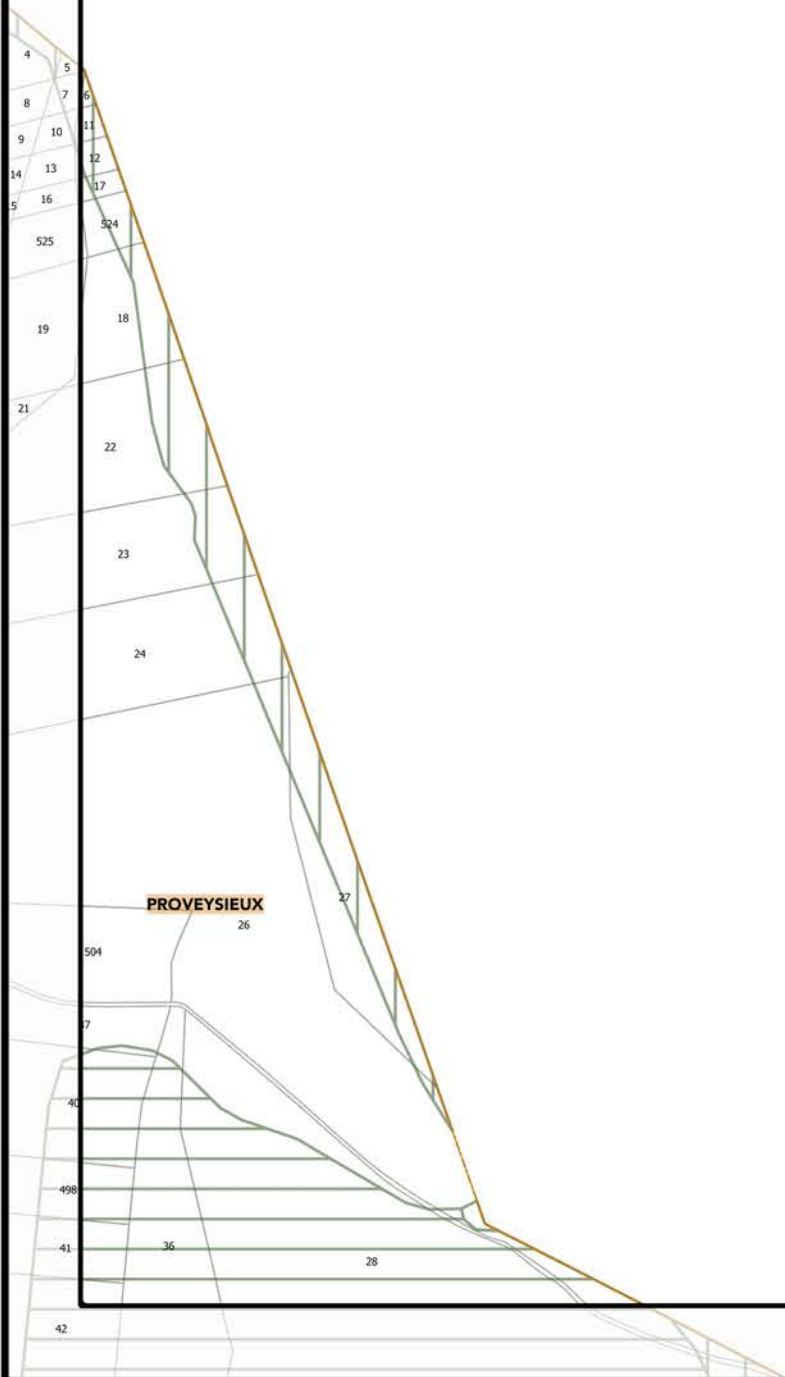
H2

Légende: se référer aux premières pages de l'atlas

Sources :  
@ DGFIP Cadastre 2020  
@ DREAL Auvergne Rhône-Alpes



^ H1 ^




^ ^  
ANNEXES 4\_B ATLAS DE L'ENVIRONNEMENT ET DE L'ÉNERGIE  
^ ^

Légende: se référer aux premières pages de l'atlas

Sources :  
@ DGFIP Cadastre 2020  
@ DREAL Auvergne Rhône-Alpes

^ I2 ^





Légende: se référer aux premières pages de l'atlas

Sources :  
@ DGFIP Cadastre 2020  
@ DREAL Auvergne Rhône-Alpes

0 75 150 m





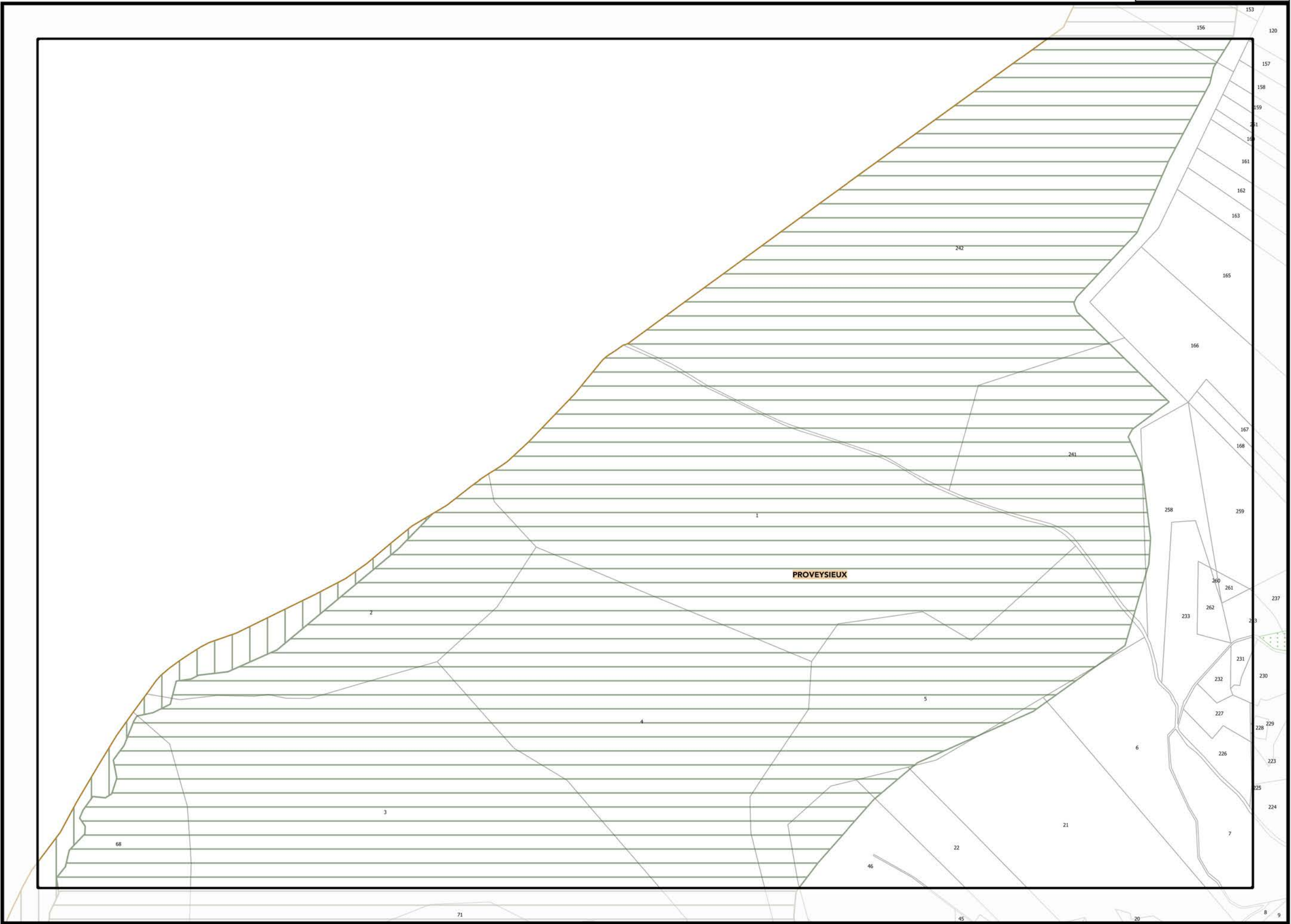
▲ G1 ▲

Planche n° G2



Document approuvé le 20/12/2019  
Mise à jour n°3 du 22/04/2022

▲ F2 ▲




▼ ZH ▼

ANNEXES 4\_B ATLAS DE L'ENVIRONNEMENT ET DE L'ÉNERGIE

Légende: se référer aux premières pages de l'atlas

Sources :  
@ DGFIP Cadastre 2020  
@ DREAL Auvergne Rhône-Alpes


▼ G3 ▼



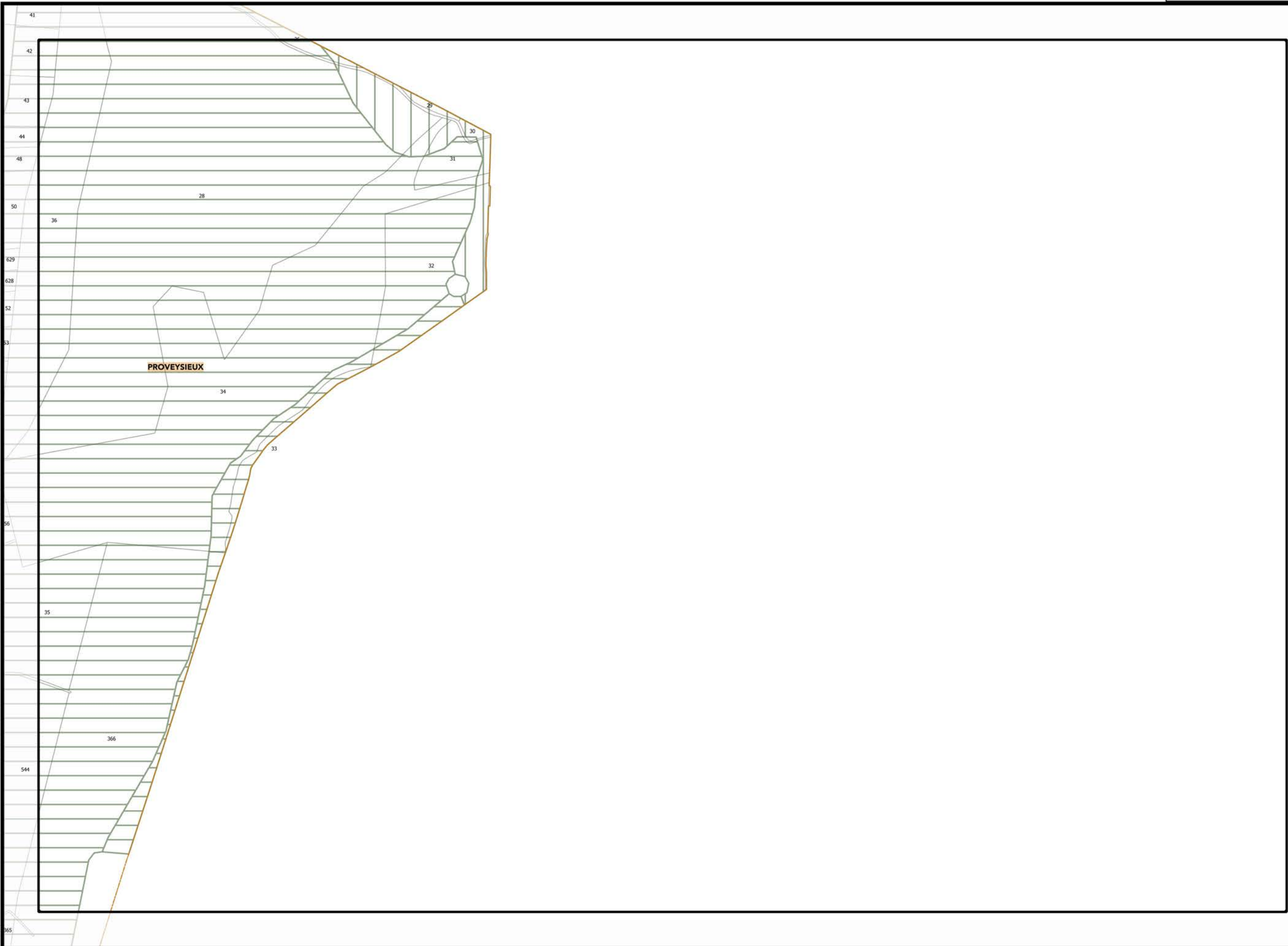


Légende: se référer aux premières pages de l'atlas

Sources :  
@ DGFIP Cadastre 2020  
@ DREAL Auvergne Rhône-Alpes






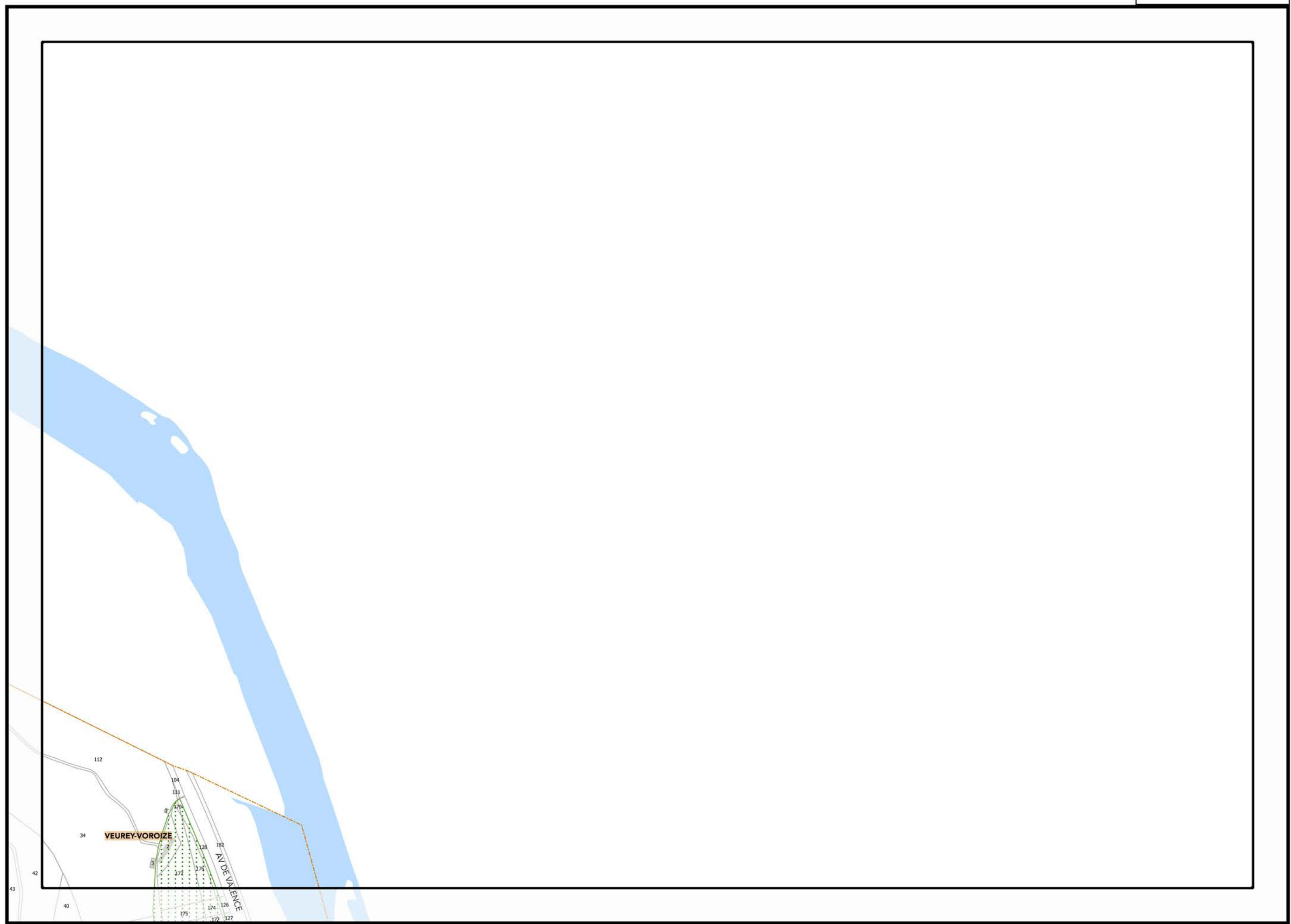


Légende: se référer aux premières pages de l'atlas

Sources :  
@ DGFIP Cadastre 2020  
@ DREAL Auvergne Rhône-Alpes




^ B3 ^



^ ^

^ C4 ^



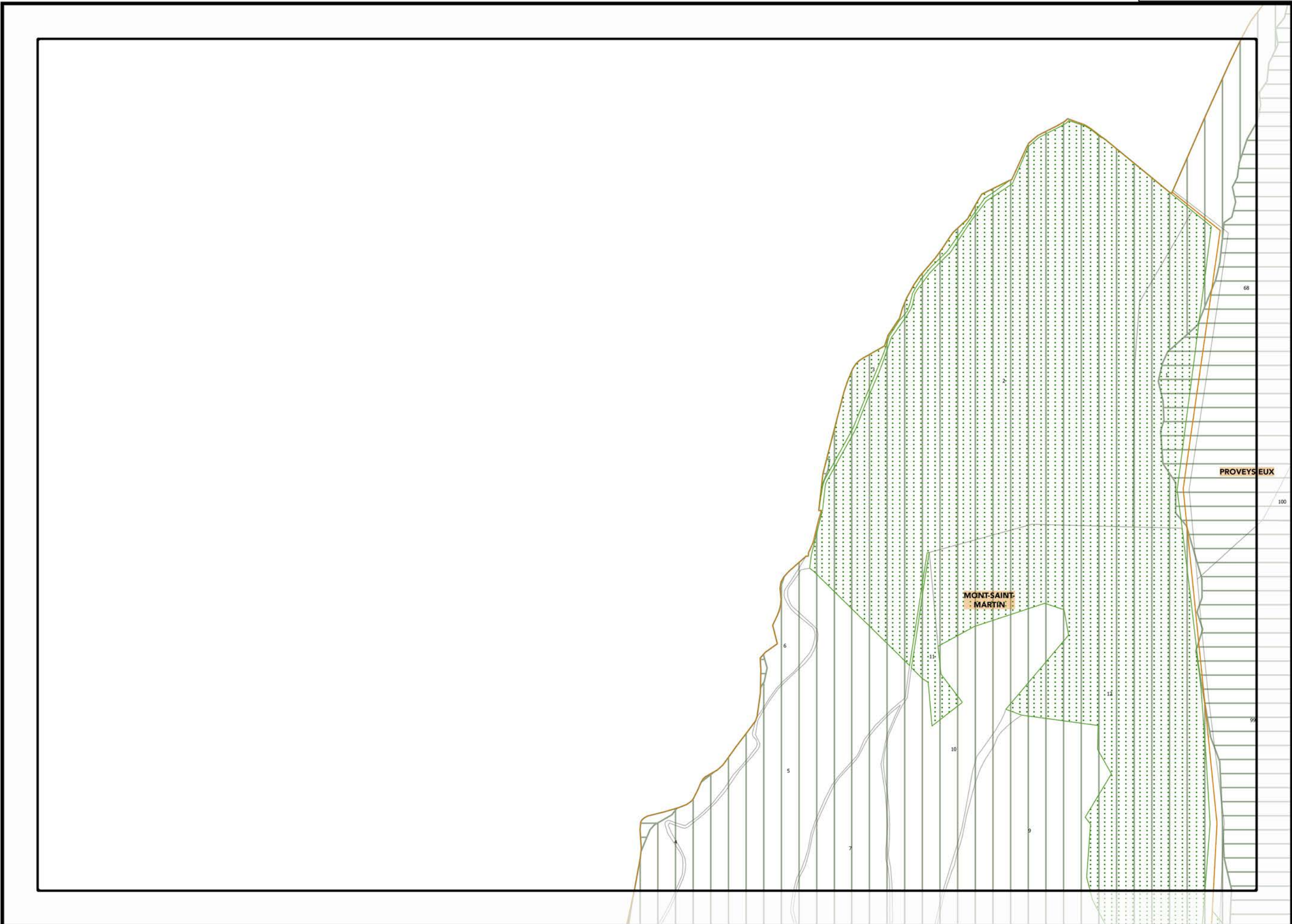


▲ F2 ▲

Planche n° F3



Document approuvé le 20/12/2019  
Mise à jour n°3 du 22/04/2022




▼ G3 ▼

ANNEXES 4\_B ATLAS DE L'ENVIRONNEMENT ET DE L'ÉNERGIE

Légende: se référer aux premières pages de l'atlas

Sources :  
@ DGFIP Cadastre 2020  
@ DREAL Auvergne Rhône-Alpes

▼ F4 ▼





▲ G2 ▲

Planche n° G3



Document approuvé le 20/12/2019  
Mise à jour n°3 du 22/04/2022

▲ F3 ▲




▼ E3 ▼

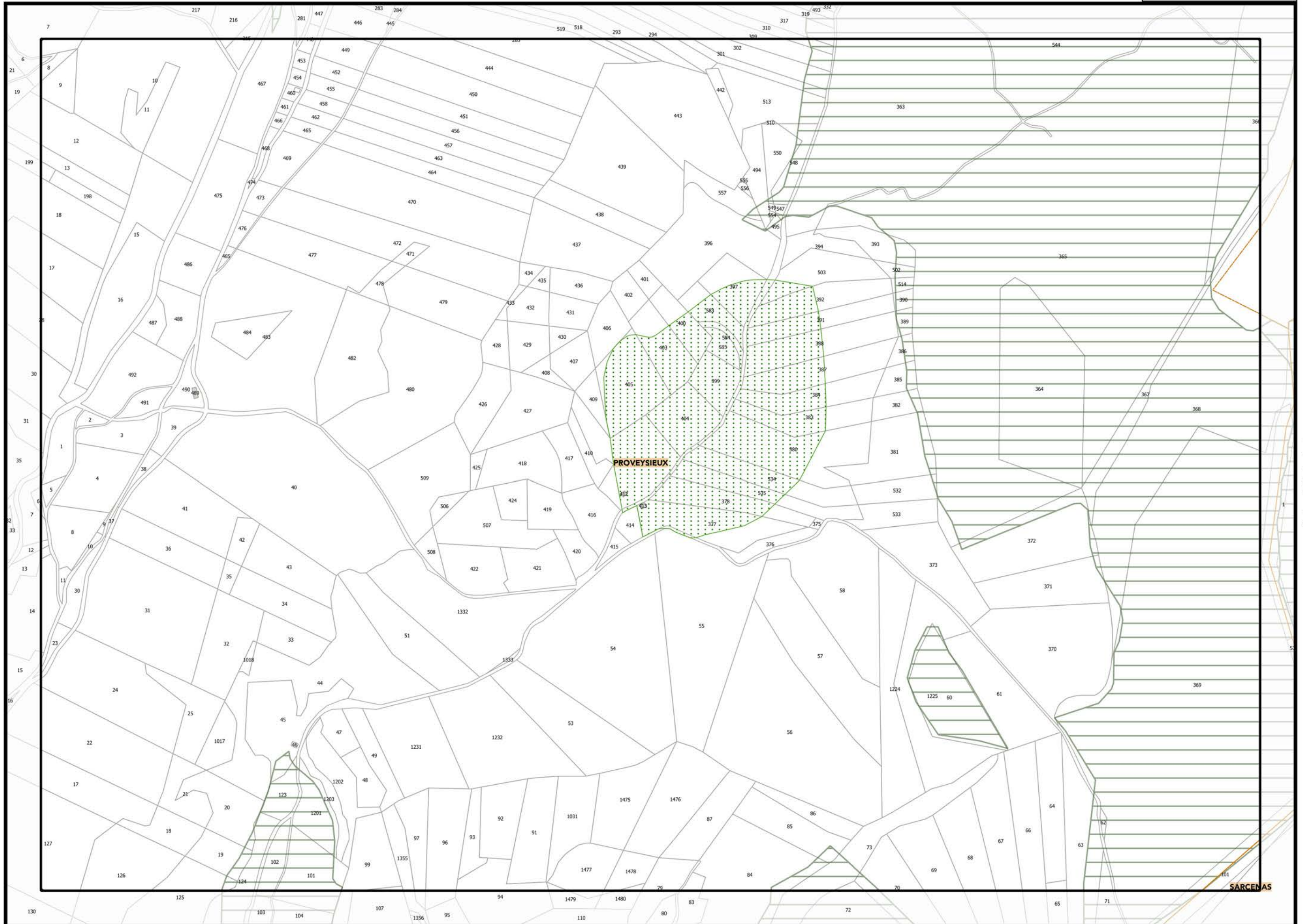
ANNEXES 4\_B ATLAS DE L'ENVIRONNEMENT ET DE L'ÉNERGIE

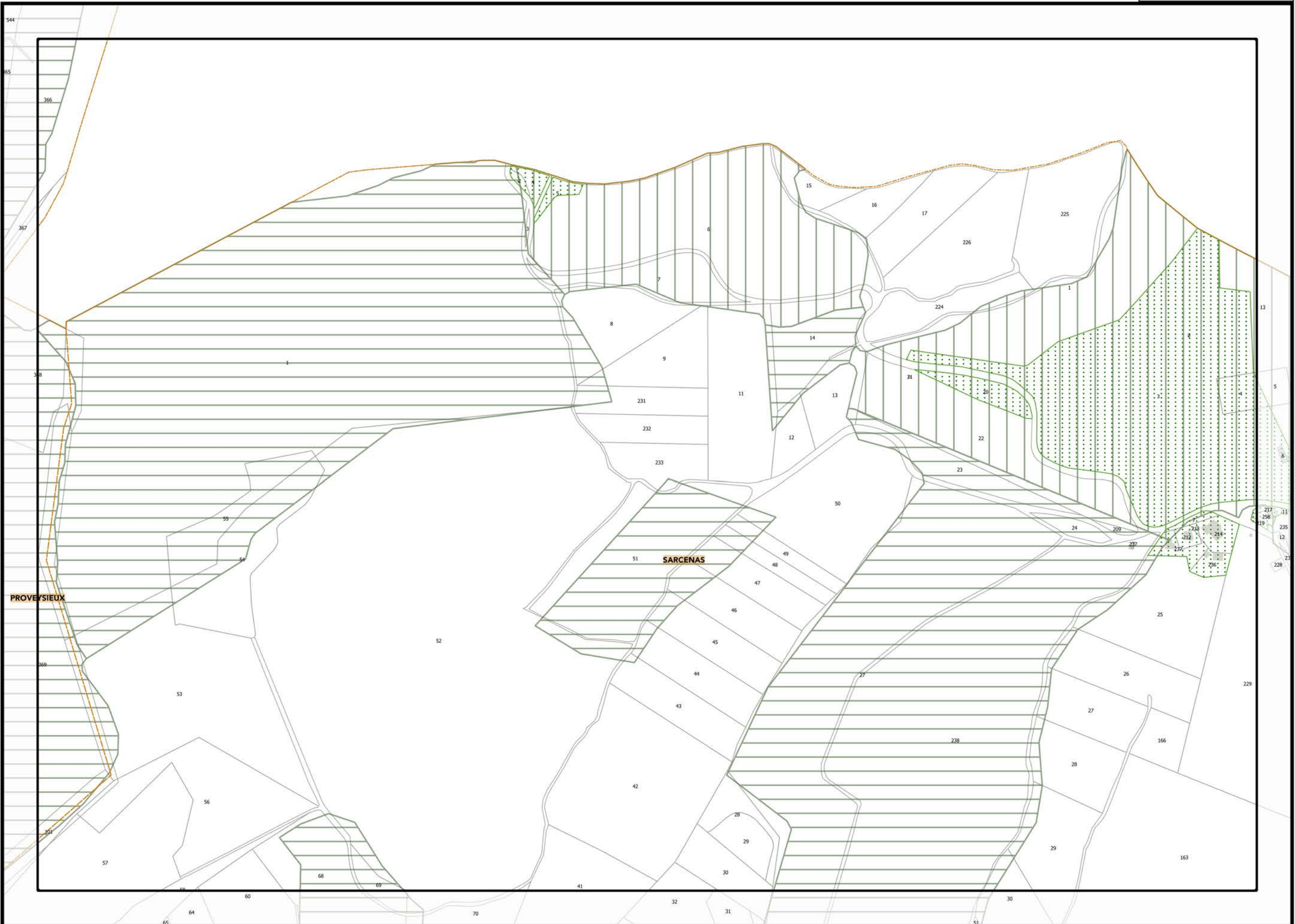
Légende: se référer aux premières pages de l'atlas

Sources :  
@ DGFIP Cadastre 2020  
@ DREAL Auvergne Rhône-Alpes

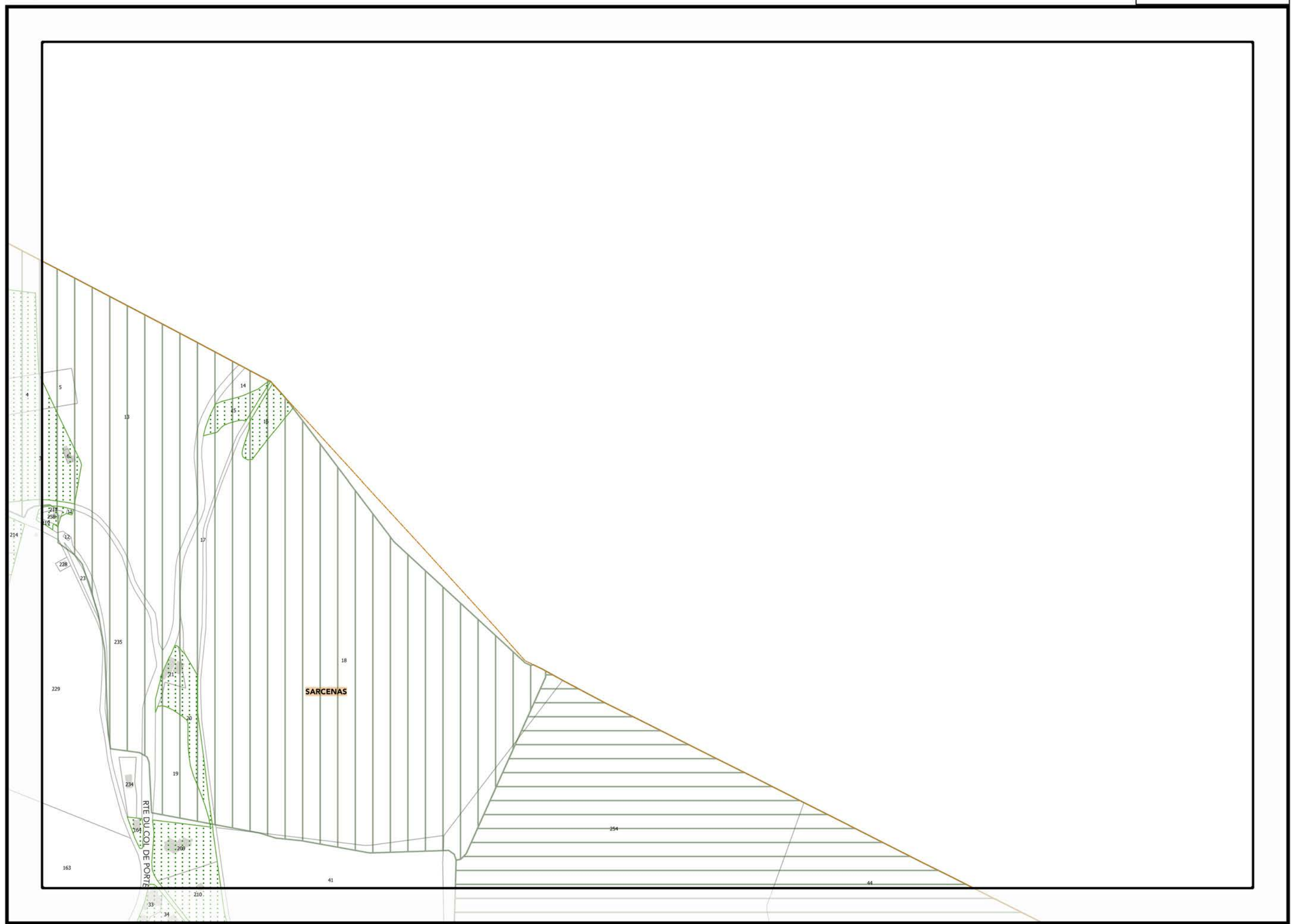
▼ G4 ▼







^ I3 ^




^ ^

Légende: se référer aux premières pages de l'atlas

Sources :  
@ DGFIP Cadastre 2020  
@ DREAL Auvergne Rhône-Alpes

^ J4 ^





▲ B3 ▲

Planche n° B4



Document approuvé le 20/12/2019  
Mise à jour n°3 du 22/04/2022




▲ C4 ▲

ANNEXES 4\_B ATLAS DE L'ENVIRONNEMENT ET DE L'ÉNERGIE

Légende: se référer aux premières pages de l'atlas

Sources :  
@ DGFIP Cadastre 2020  
@ DREAL Auvergne Rhône-Alpes

▼ B5 ▼






▲ B4 ▲



Légende: se référer aux premières pages de l'atlas


Sources :  
@ DGFIP Cadastre 2020  
@ DREAL Auvergne Rhône-Alpes



Légende: se référer aux premières pages de l'atlas

Sources :  
@ DGFIP Cadastre 2020  
@ DREAL Auvergne Rhône-Alpes

MONT-SAINT-MARTIN





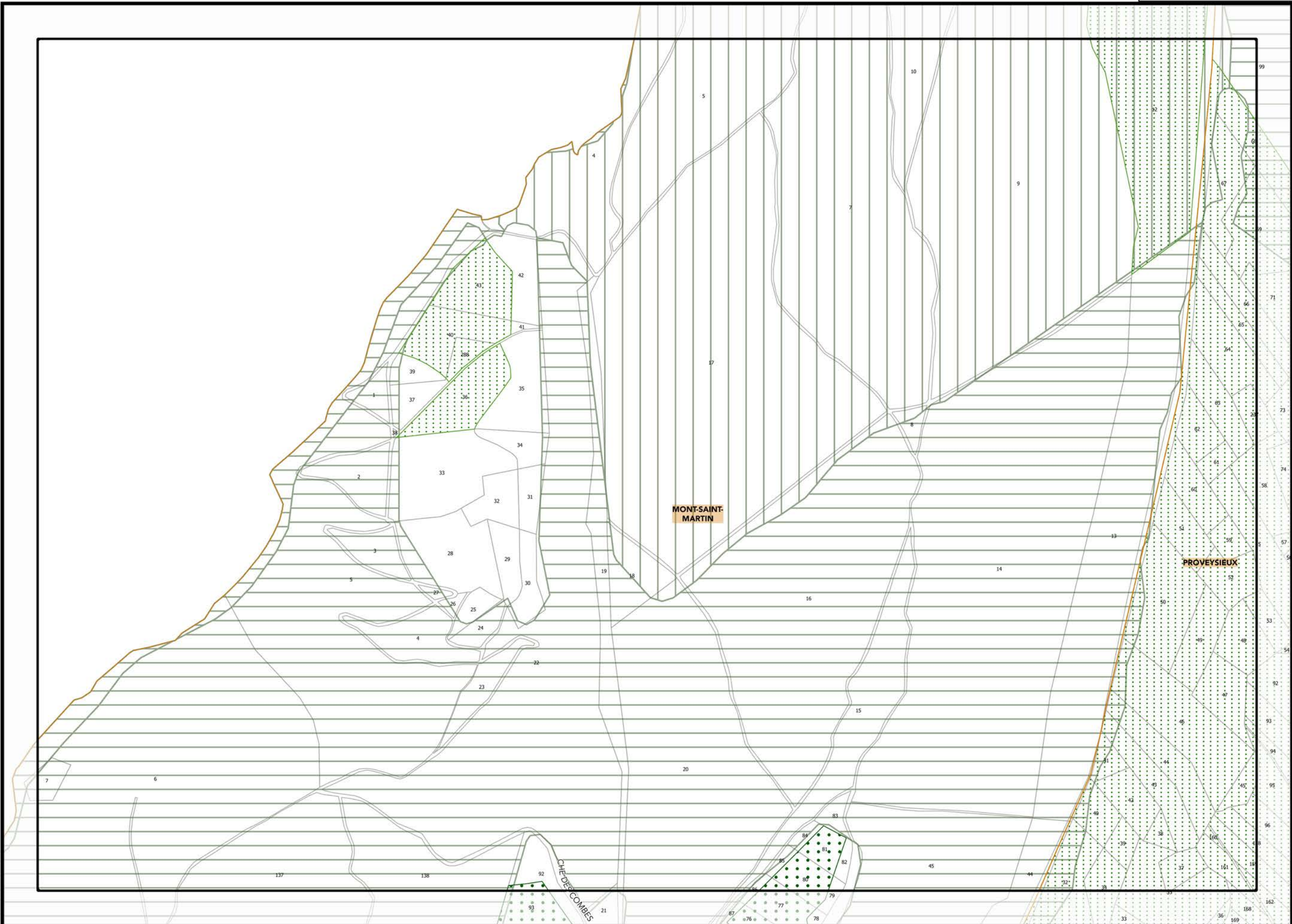
▲ F3 ▲

Planche n° F4



Document approuvé le 20/12/2019  
Mise à jour n°3 du 22/04/2022

▲ E4 ▲



▲ G4 ▼

ANNEXES 4\_B ATLAS DE L'ENVIRONNEMENT ET DE L'ÉNERGIE

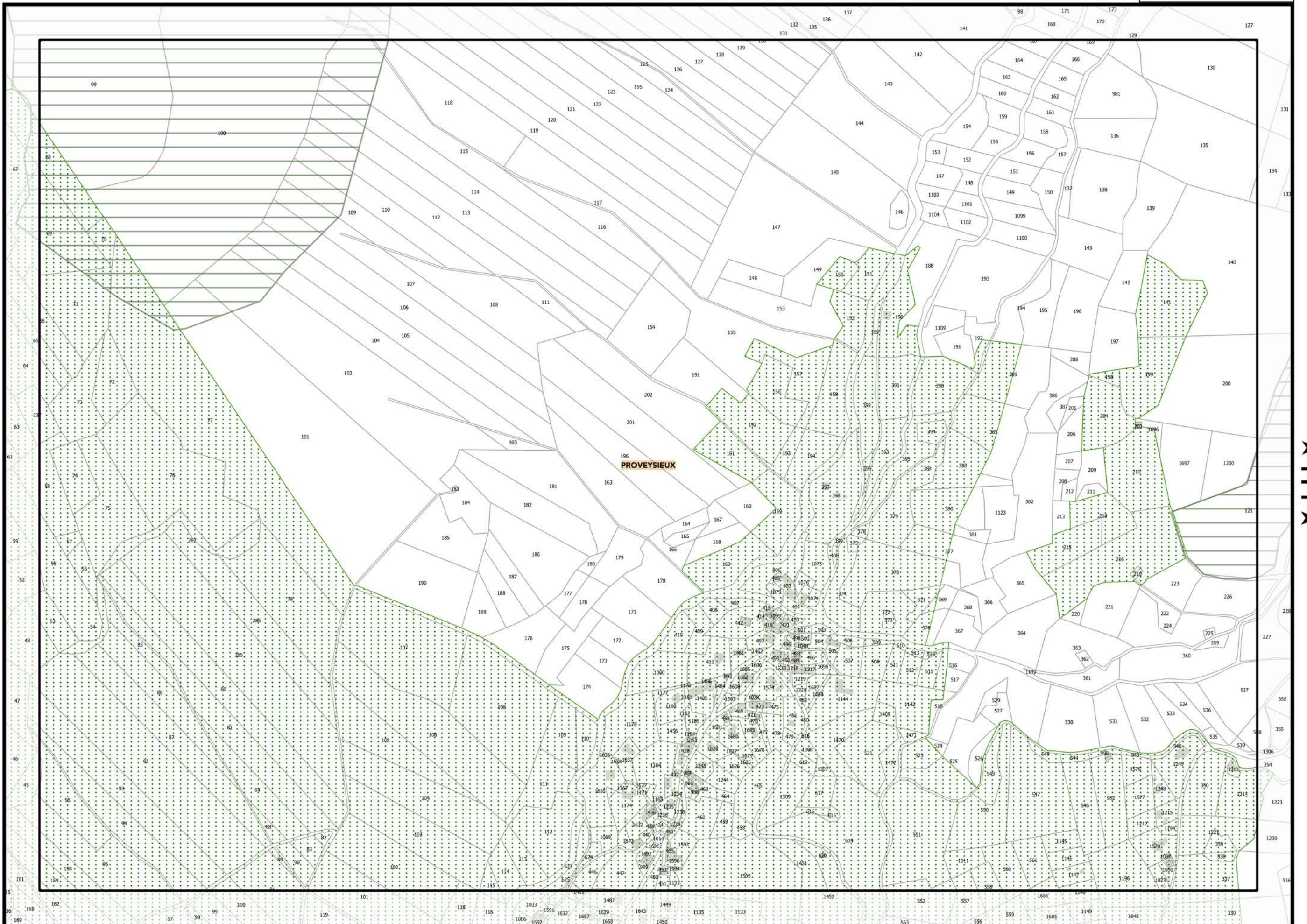
Légende: se référer aux premières pages de l'atlas

Sources :  
@ DGFIP Cadastre 2020  
@ DREAL Auvergne Rhône-Alpes

▼ F5 ▼

0 75 150 m

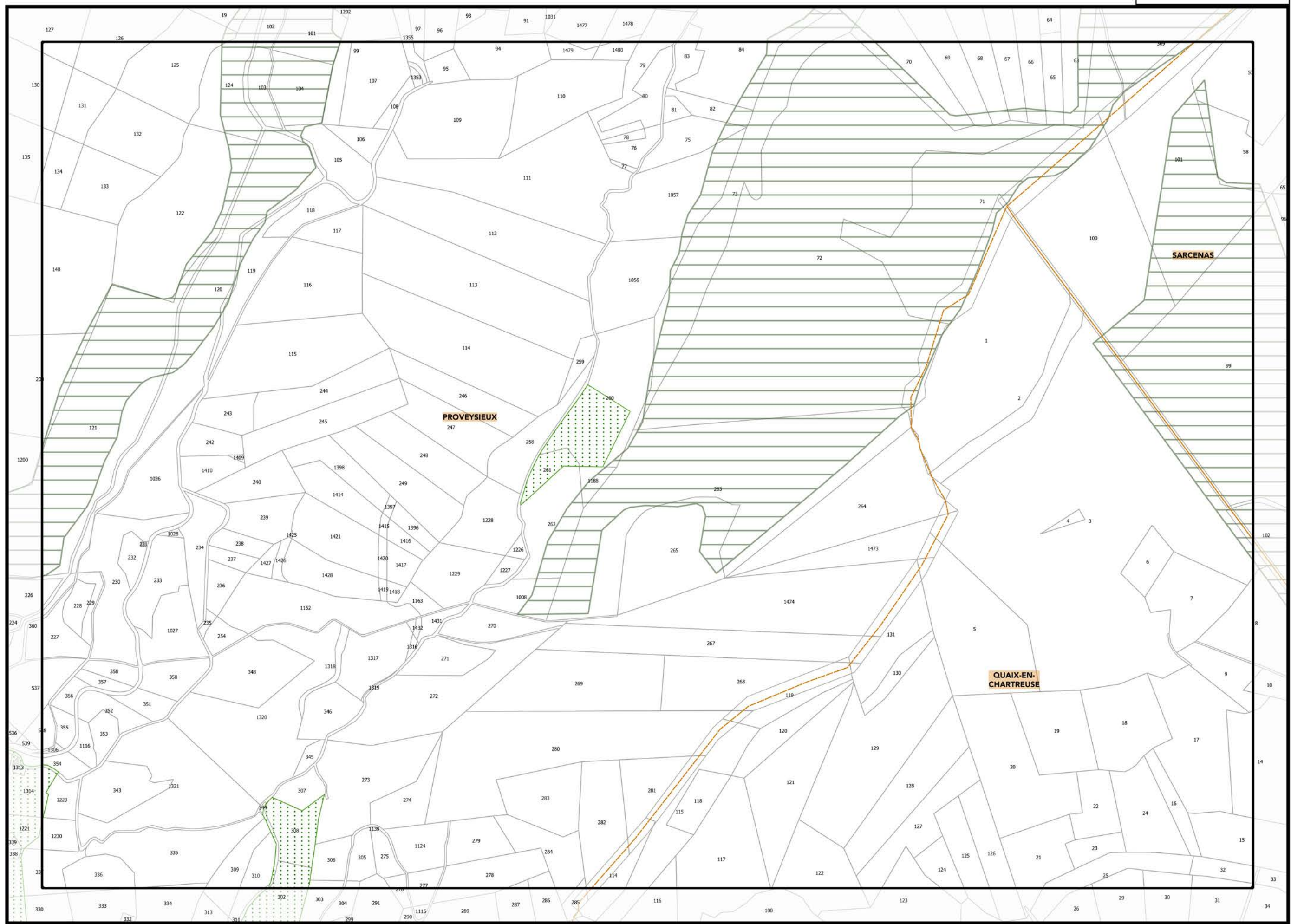




Légende: se référer aux premières pages de l'atlas

Sources :  
© DGFiP Cadastre 2020  
© DREAL Auvergne Rhône-Alpes





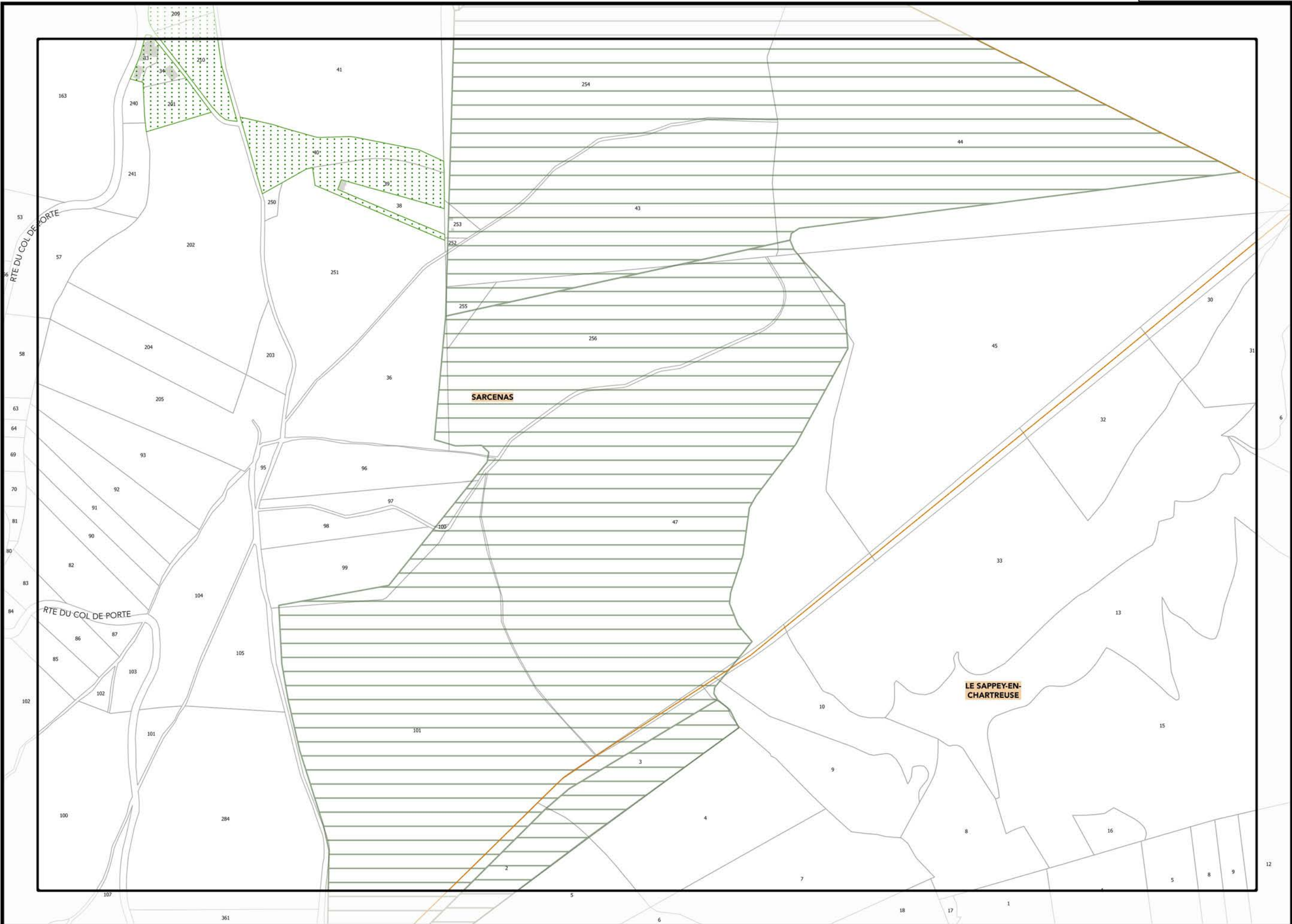
Légende: se référer aux premières pages de l'atlas

Sources :  
@ DGFIP Cadastre 2020  
@ DREAL Auvergne Rhône-Alpes



Légende: se référer aux premières pages de l'atlas

Sources :  
@ DGFIP Cadastre 2020  
@ DREAL Auvergne Rhône-Alpes



Légende: se référer aux premières pages de l'atlas

Sources :  
@ DGFIP Cadastre 2020  
@ DREAL Auvergne Rhône-Alpes




▲ J4 ▲

▲ K4 ▼

▼ K5 ▼

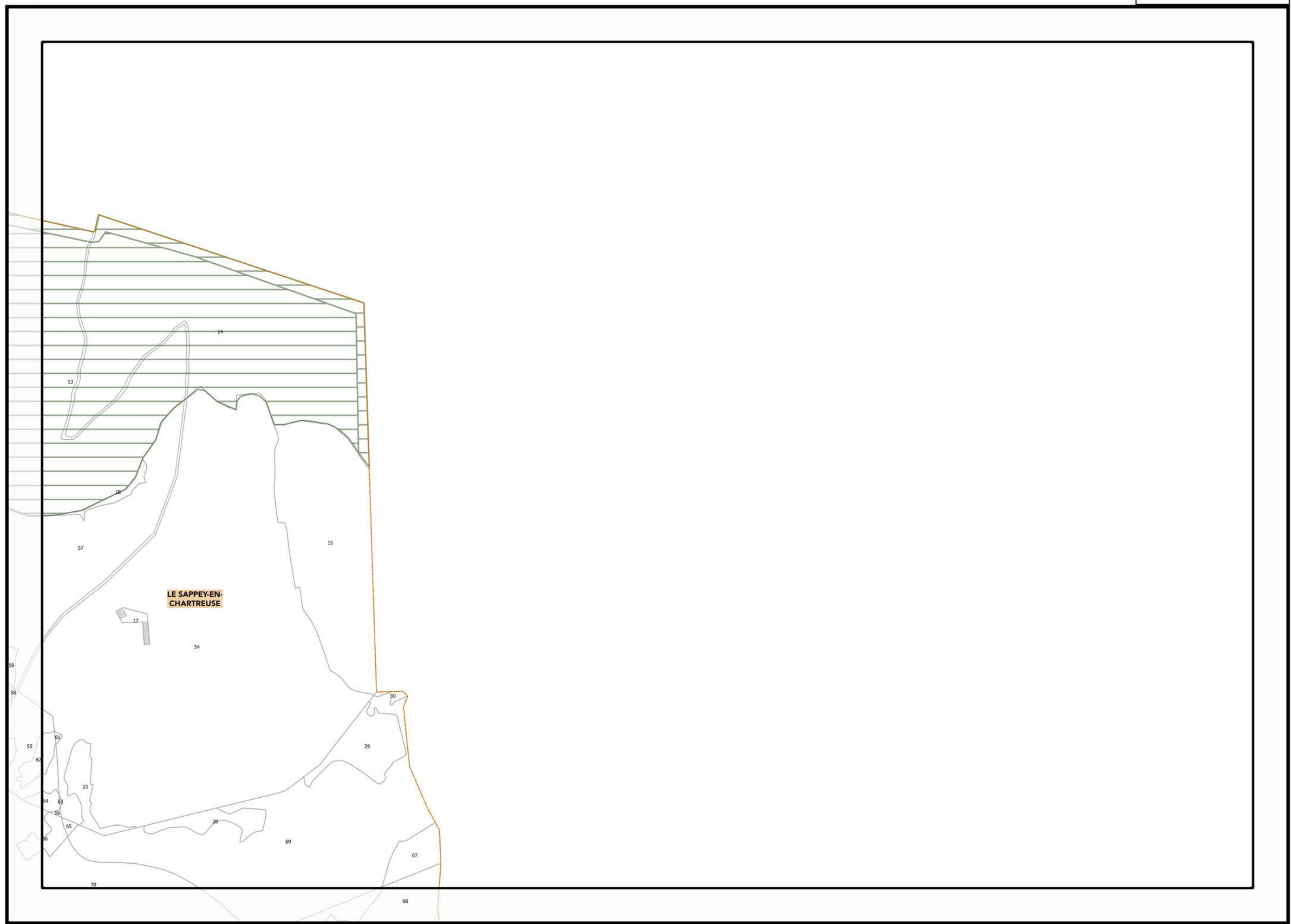
Légende: se référer aux premières pages de l'atlas

Sources :  
© DGFIP Cadastre 2020  
© DREAL Auvergne Rhône-Alpes





▲ K4 ▲




▼ ▼

Légende: se référer aux premières pages de l'atlas

Sources :  
@ DGFIP Cadastre 2020  
@ DREAL Auvergne Rhône-Alpes

▼ L5 ▼





Légende: se référer aux premières pages de l'atlas

Sources :  
@ DGFIP Cadastre 2020  
@ DREAL Auvergne Rhône-Alpes

▲ B5 ▲




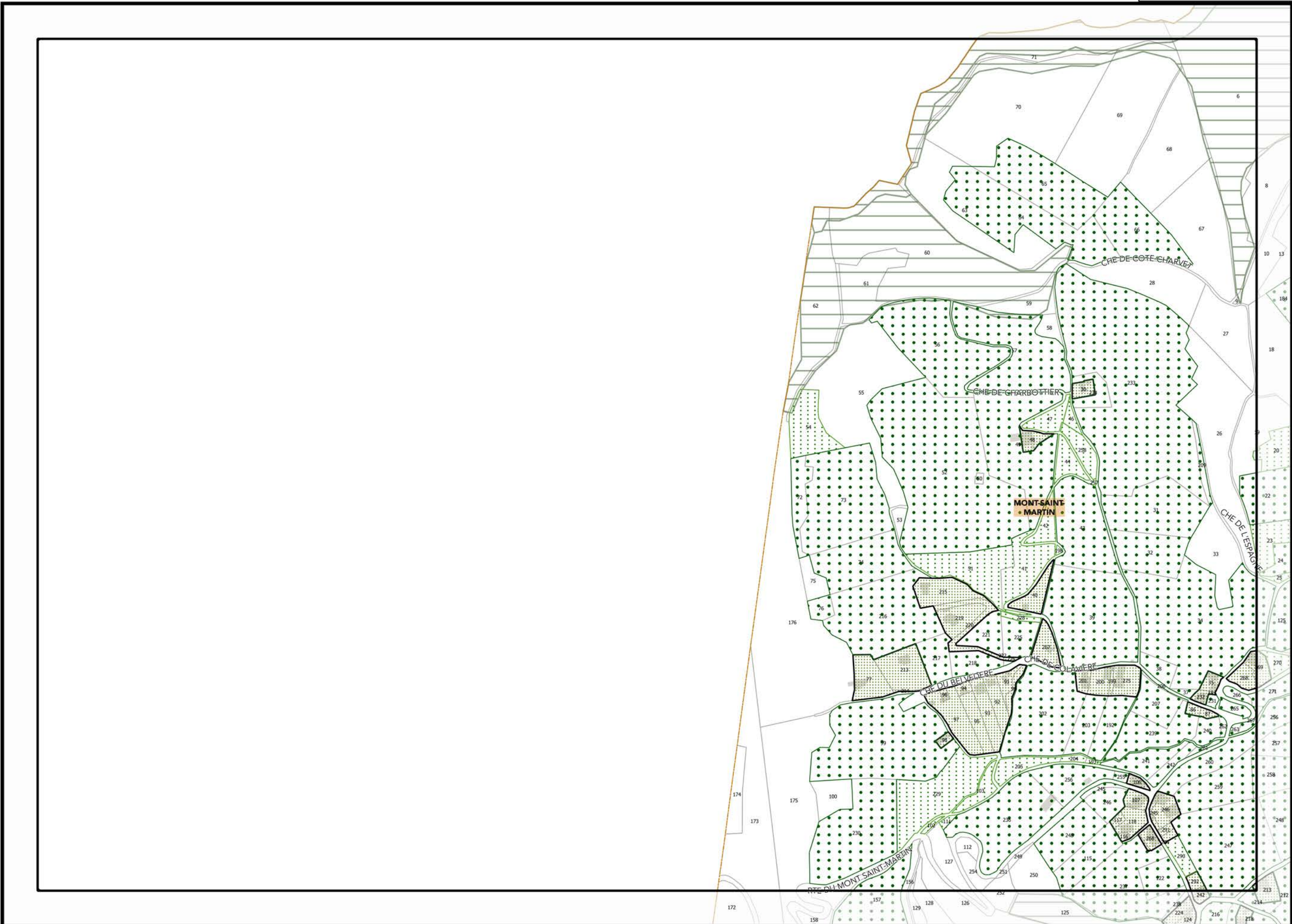
▼

Légende: se référer aux premières pages de l'atlas

Sources :  
@ DGFIP Cadastre 2020  
@ DREAL Auvergne Rhône-Alpes


▼ C6 ▼

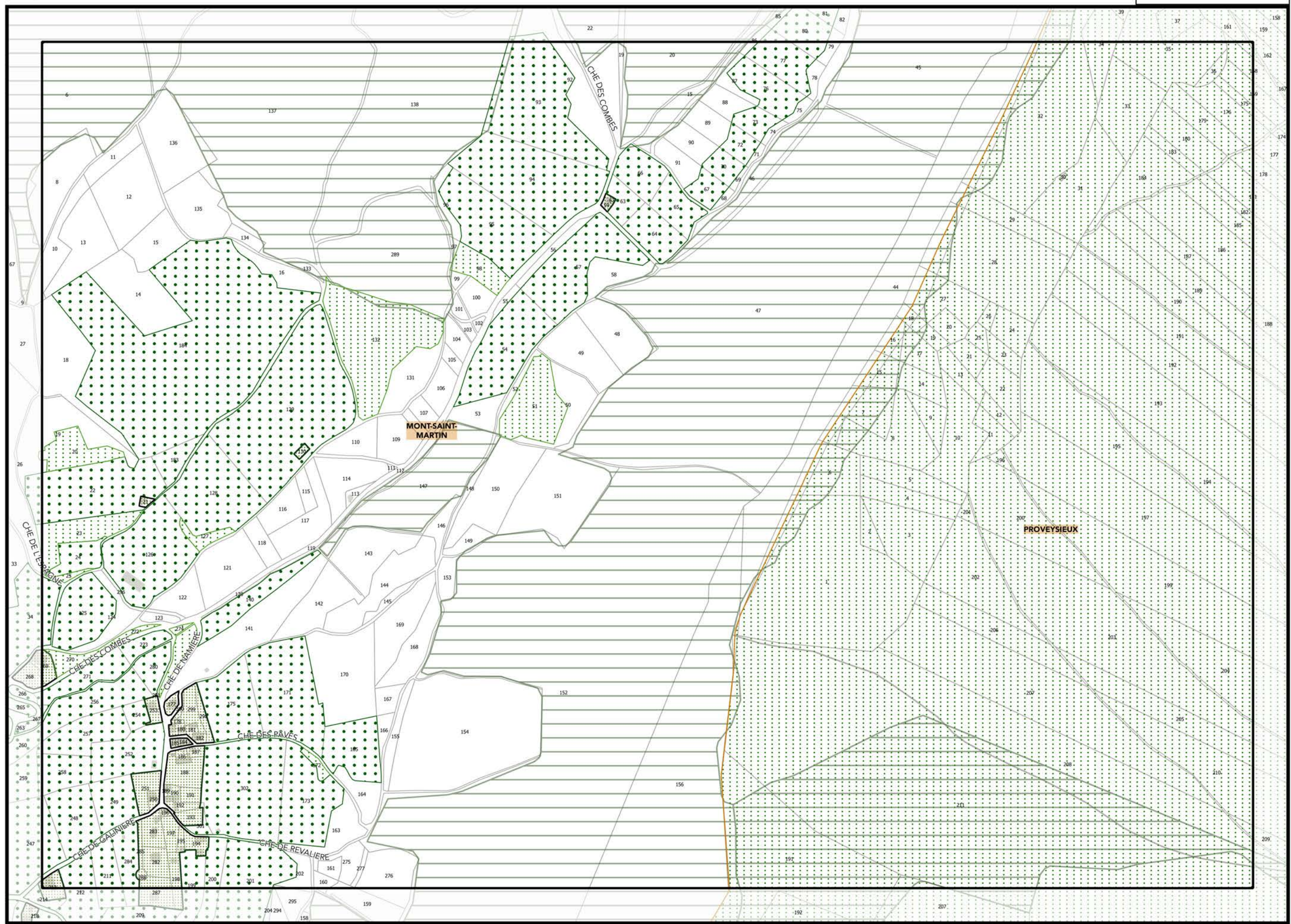




Légende: se référer aux premières pages de l'atlas


Sources :  
@ DGFIP Cadastre 2020  
@ DREAL Auvergne Rhône-Alpes

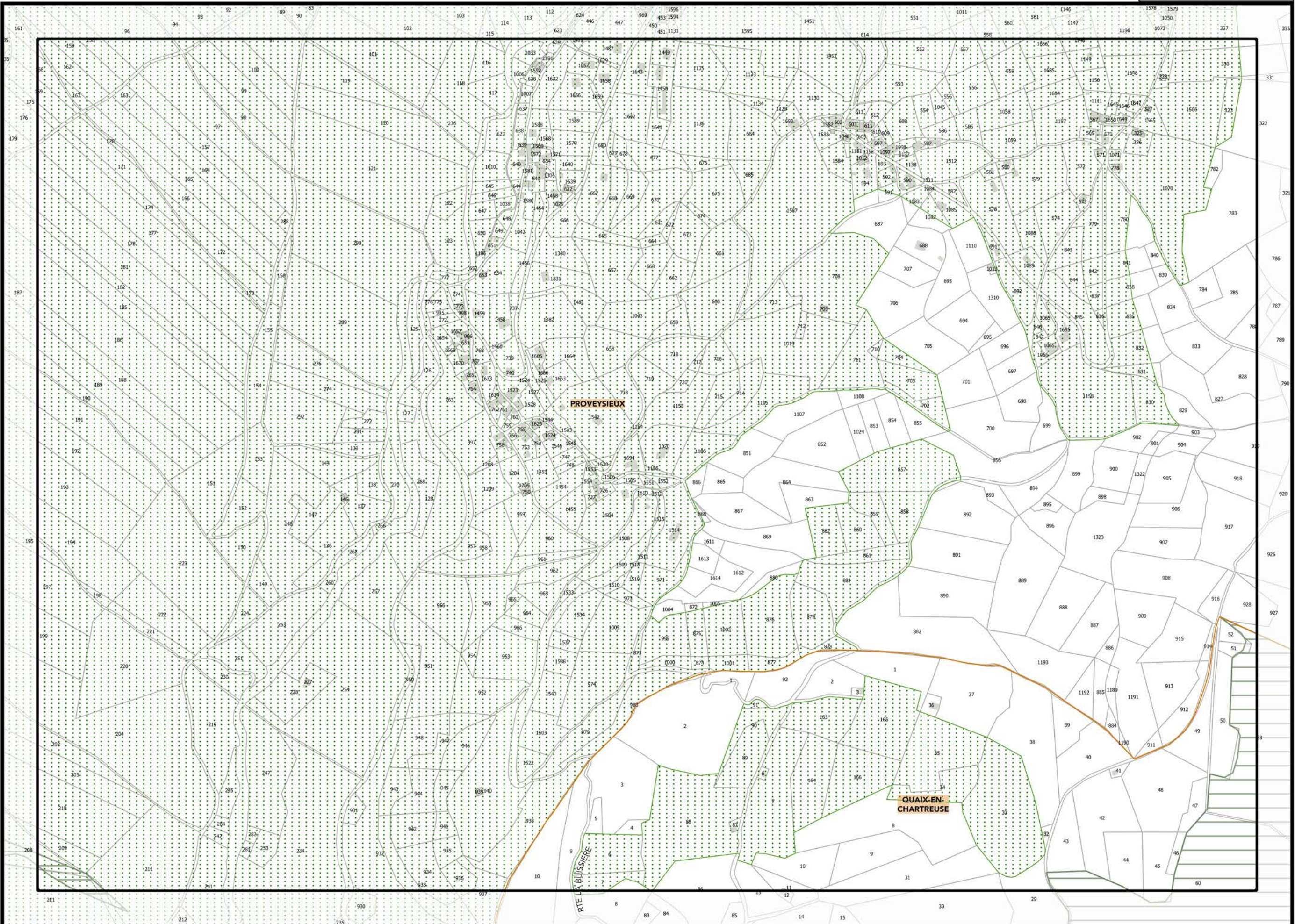


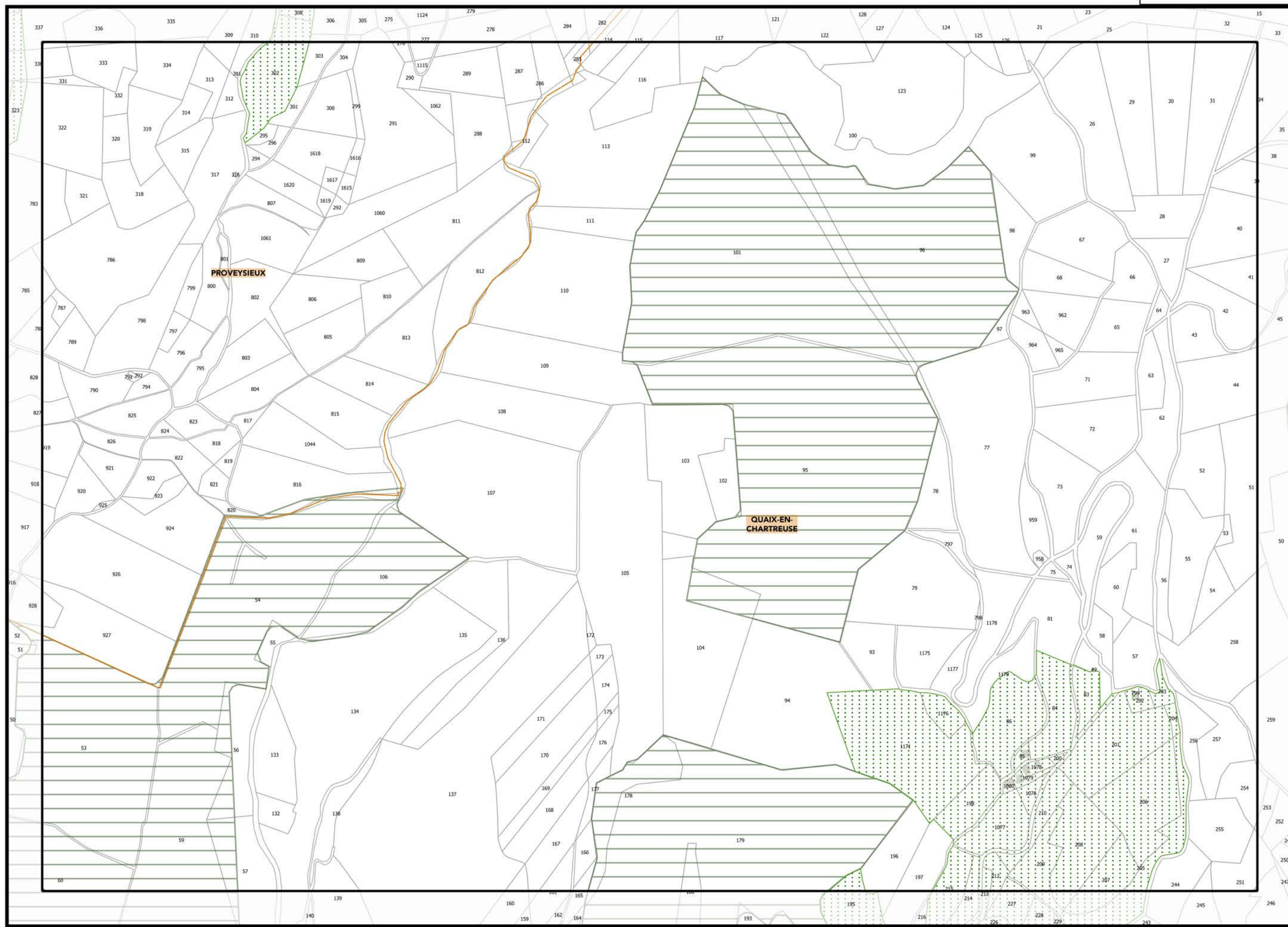


Légende: se référer aux premières pages de l'atlas

Sources :  
@ DGFIP Cadastre 2020  
@ DREAL Auvergne Rhône-Alpes




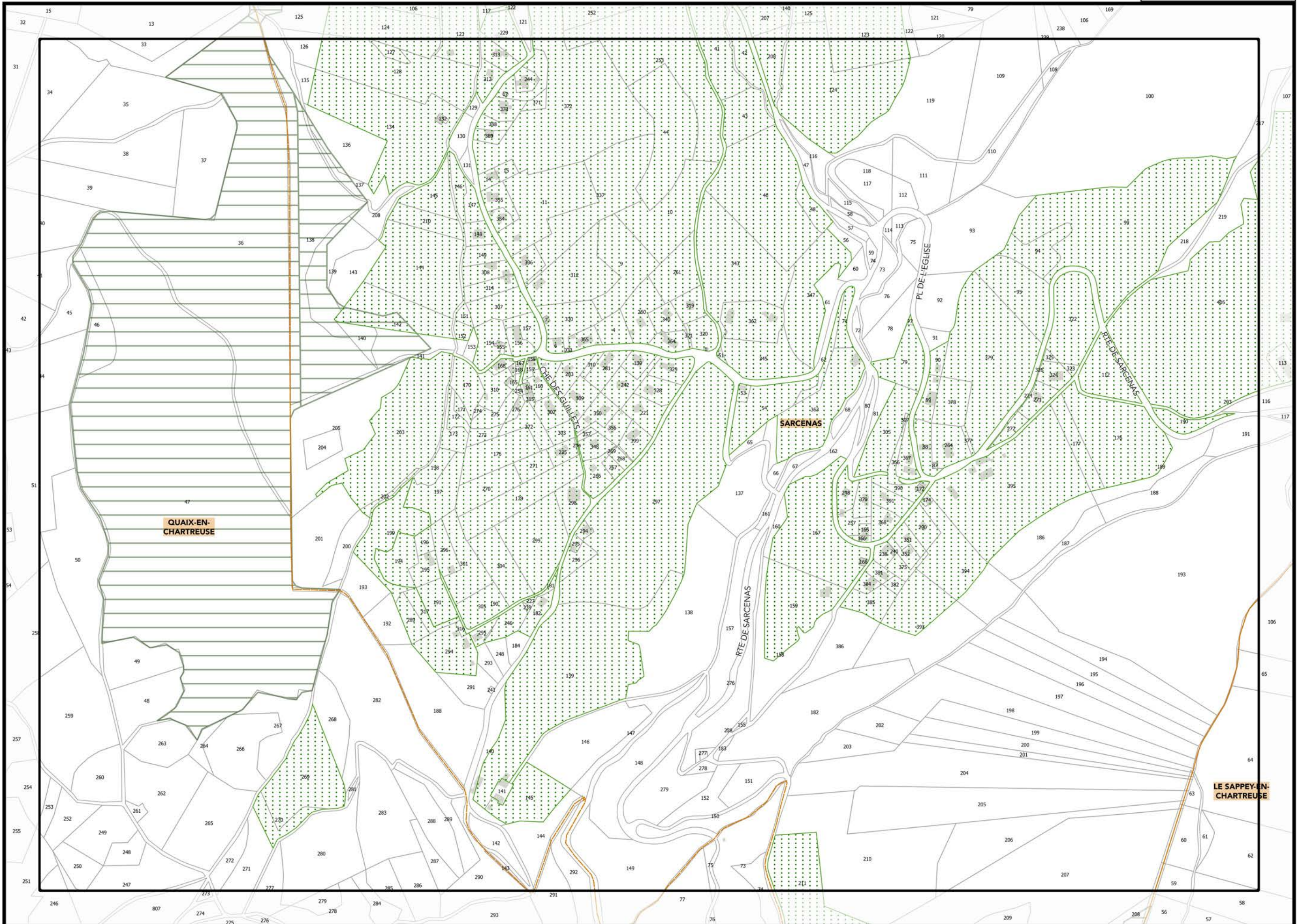




Légende: se référer aux premières pages de l'atlas

Sources :  
@ DGFIP Cadastre 2020  
@ DREAL Auvergne Rhône-Alpes



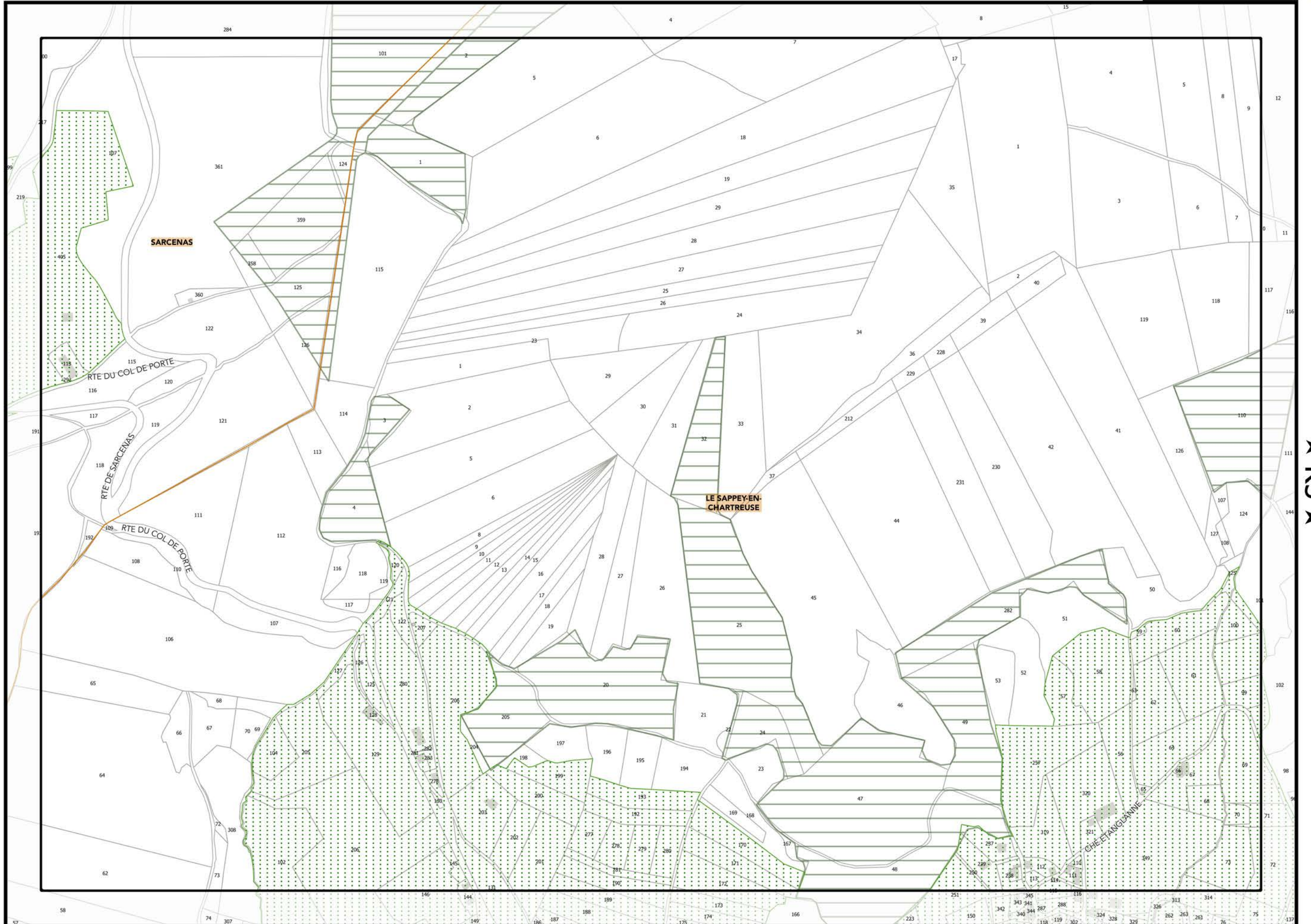


Légende: se référer aux premières pages de l'atlas

Sources :  
@ DGFiP Cadastre 2020  
@ DREAL Auvergne Rhône-Alpes







Légende: se référer aux premières pages de l'atlas

Sources :  
@ DGFIP Cadastre 2020  
@ DREAL Auvergne Rhône-Alpes



▲ K4 ▲

Planche n° K5



Document approuvé le 20/12/2019  
Mise à jour n°3 du 22/04/2022

▲ J5 ▲




▼ S7 ▼


ANNEXES 4\_B ATLAS DE L'ENVIRONNEMENT ET DE L'ÉNERGIE

Légende: se référer aux premières pages de l'atlas

Sources :  
@ DGFIP Cadastre 2020  
@ DREAL Auvergne Rhône-Alpes

▼ K6 ▼







▲ A5 ▲

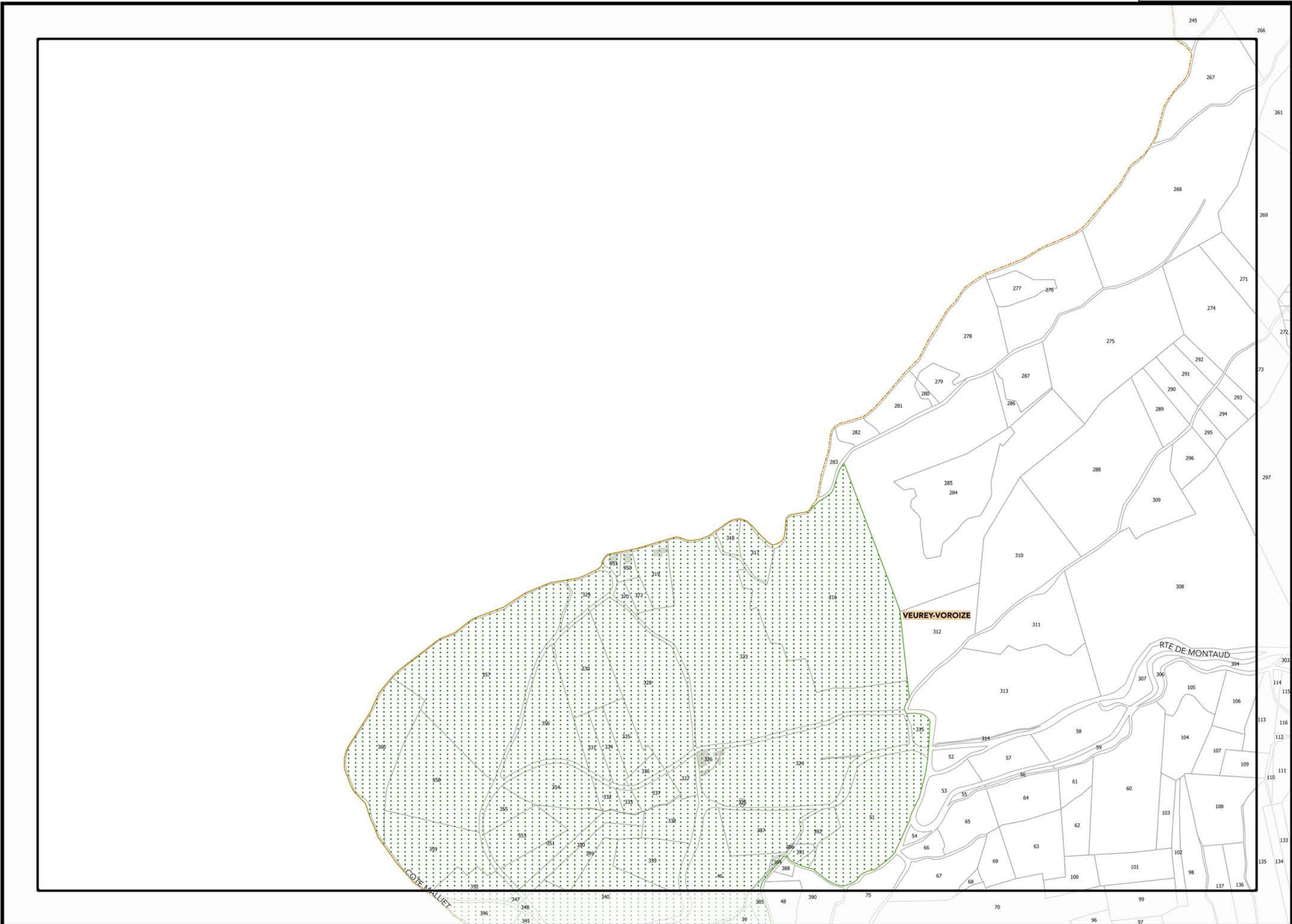
Planche n° A6



Document approuvé le 20/12/2019  
Mise à jour n°3 du 22/04/2022

▲ B6 ▼


ANNEXES 4\_B ATLAS DE L'ENVIRONNEMENT ET DE L'ÉNERGIE



Légende: se référer aux premières pages de l'atlas

Sources :  
@ DGFIP Cadastre 2020  
@ DREAL Auvergne Rhône-Alpes

▼ A7 ▼





▲ B5 ▲

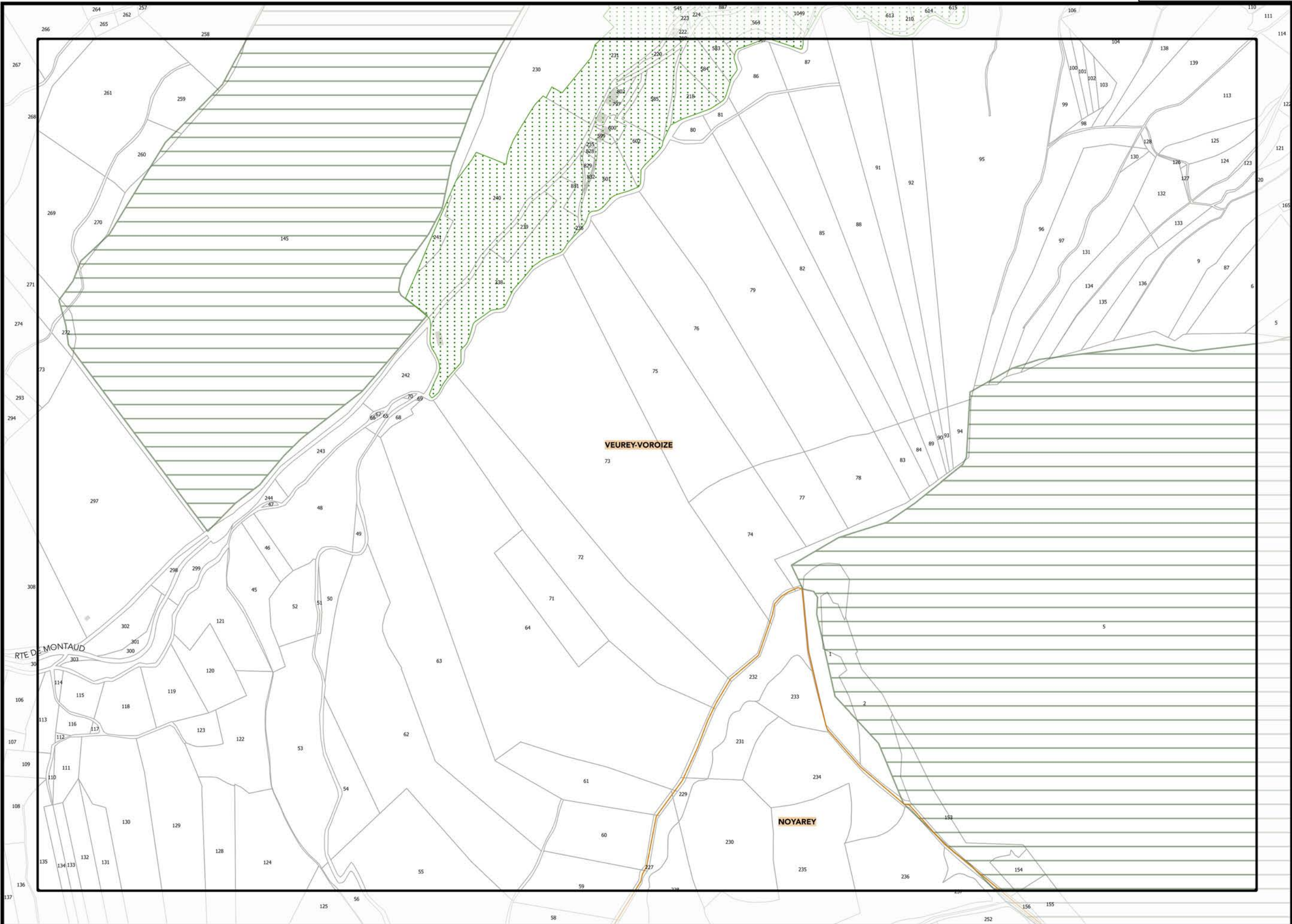
Planche n° B6



Document approuvé le 20/12/2019  
Mise à jour n°3 du 22/04/2022

▲ A6 ▲

▼ 9C ▼




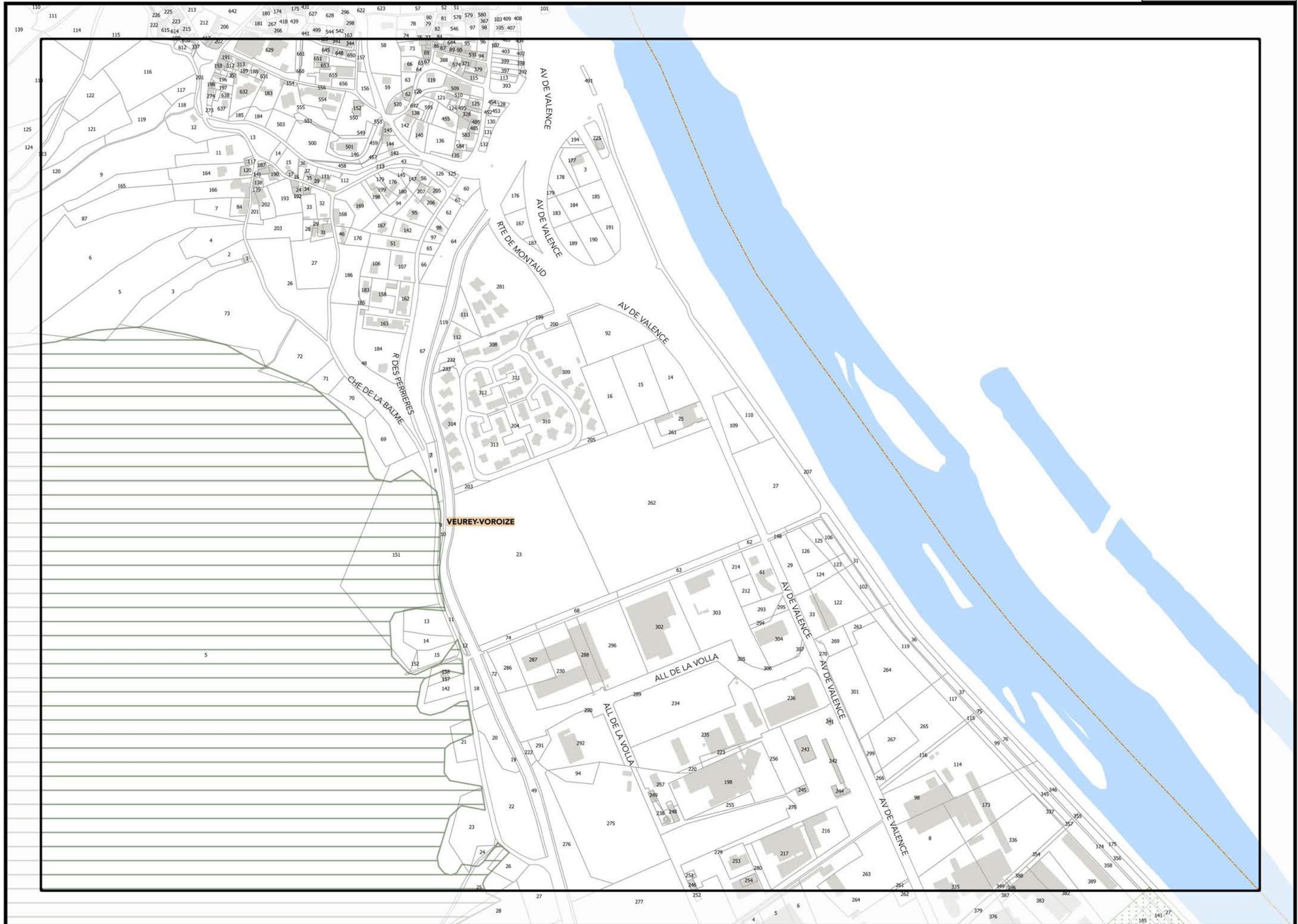
ANNEXES 4\_B ATLAS DE L'ENVIRONNEMENT ET DE L'ÉNERGIE

Légende: se référer aux premières pages de l'atlas

Sources :  
@ DGFIP Cadastre 2020  
@ DREAL Auvergne Rhône-Alpes

▼ B7 ▼

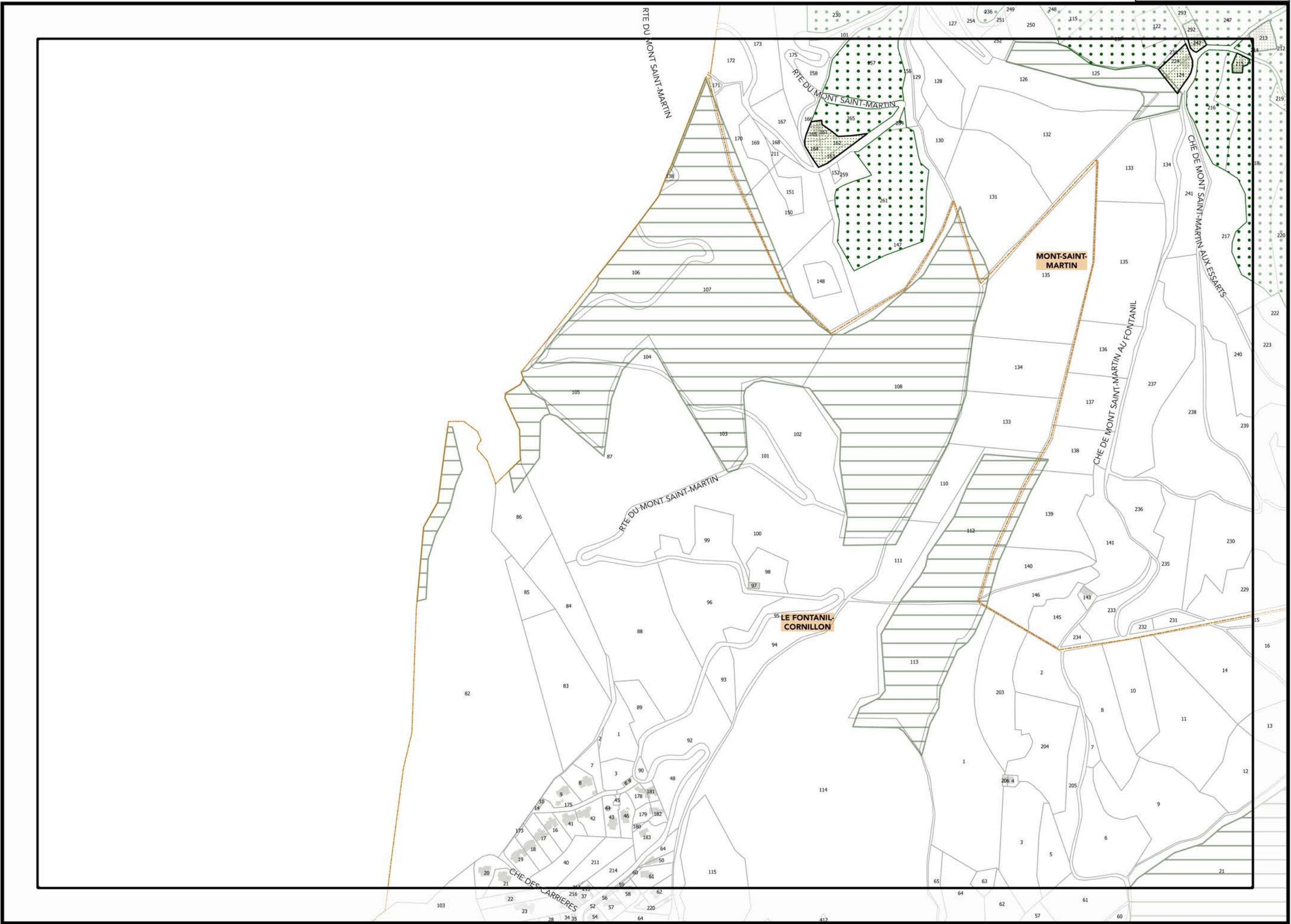




Légende: se référer aux premières pages de l'atlas

Sources :  
@ DGFIP Cadastre 2020  
@ DREAL Auvergne Rhône-Alpes





Légende: se référer aux premières pages de l'atlas

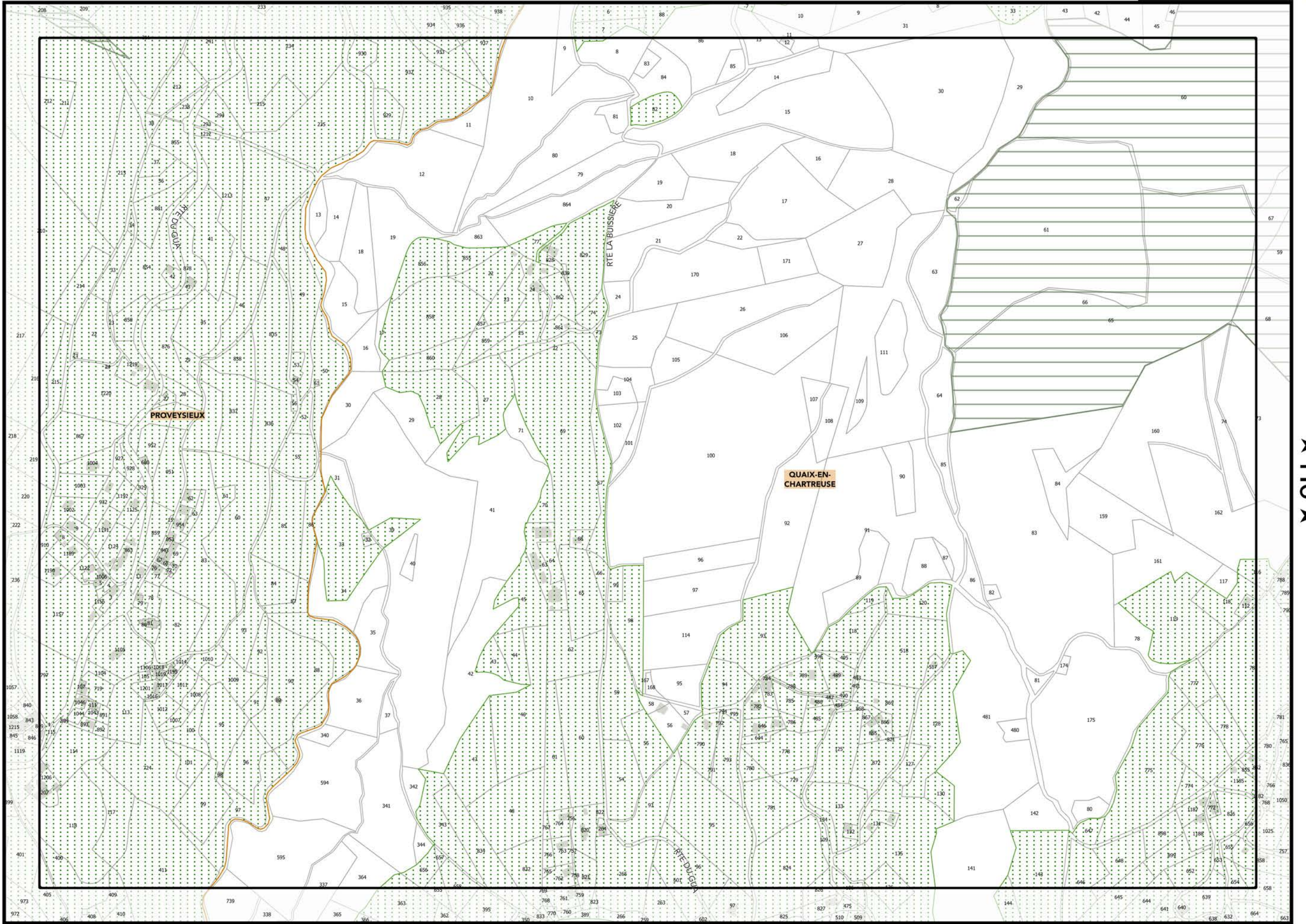
Sources :  
@ DGFIP Cadastre 2020  
@ DREAL Auvergne Rhône-Alpes



Légende: se référer aux premières pages de l'atlas

Sources :  
@ DGFIP Cadastre 2020  
@ DREAL Auvergne Rhône-Alpes

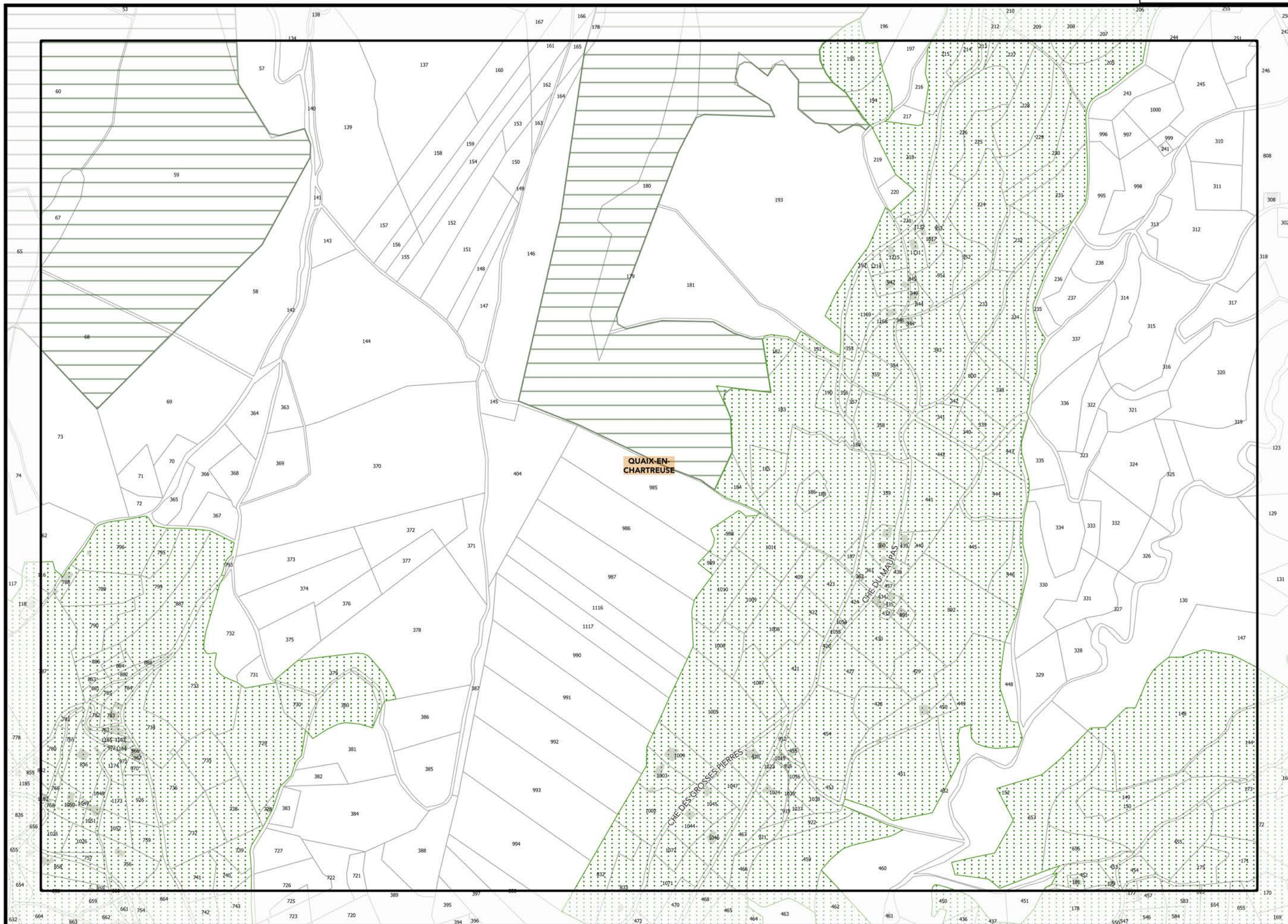




Légende: se référer aux premières pages de l'atlas

Sources :  
@ DGFiP Cadastre 2020  
@ DREAL Auvergne Rhône-Alpes

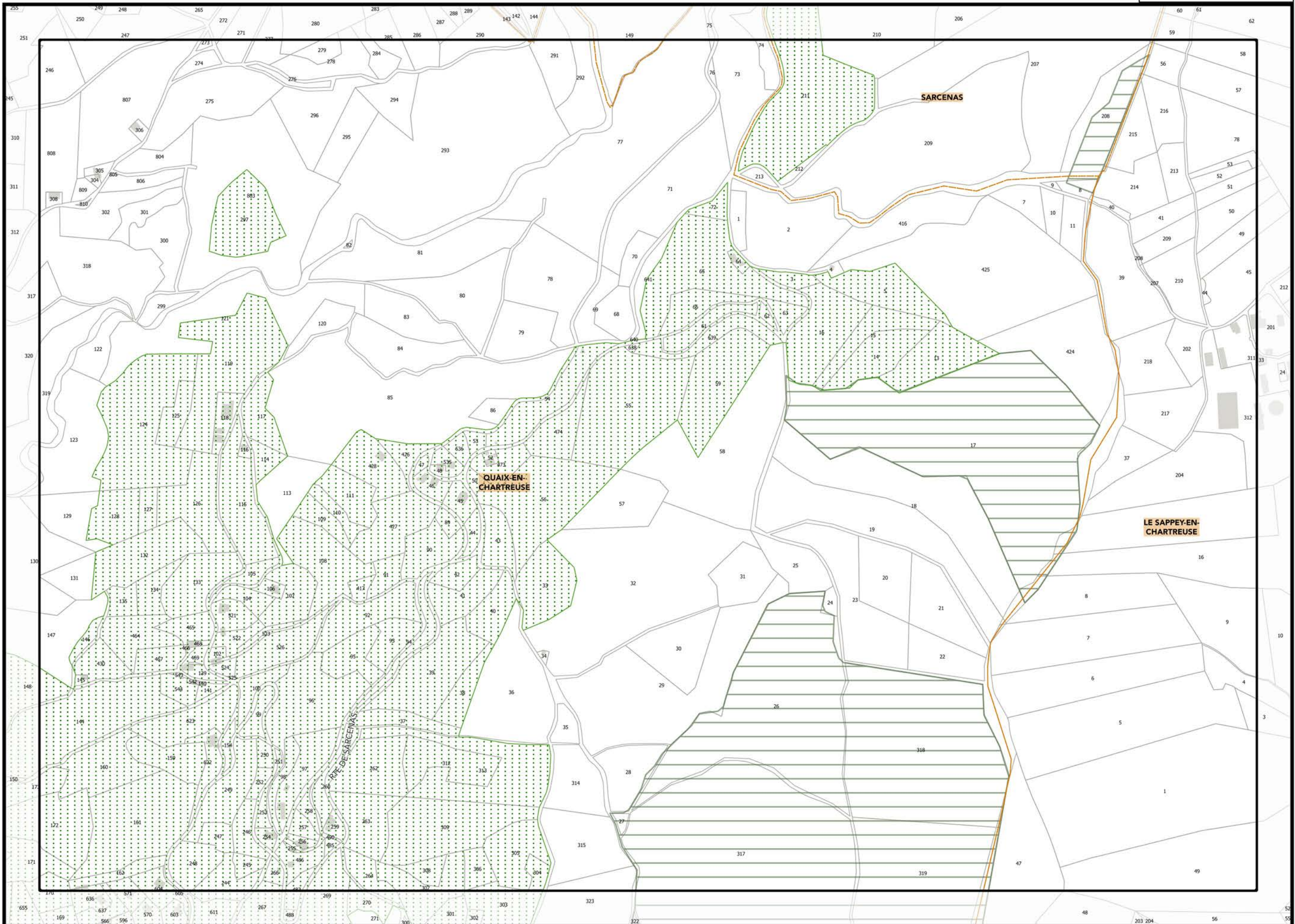




Légende: se référer aux premières pages de l'atlas

Sources :  
@ DGFIP Cadastre 2020  
@ DREAL Auvergne Rhône-Alpes

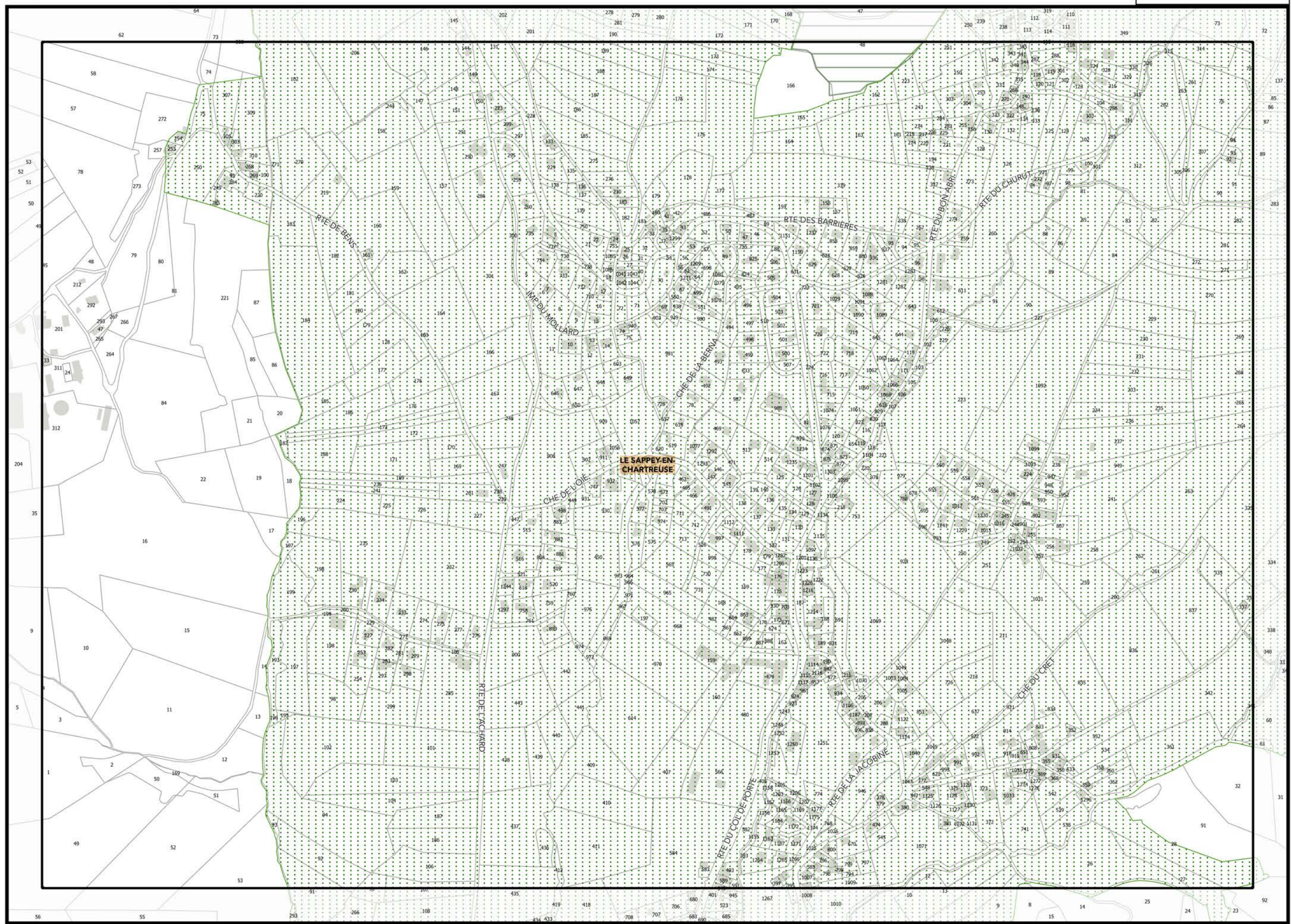




Légende: se référer aux premières pages de l'atlas


Sources :  
@ DGFIP Cadastre 2020  
@ DREAL Auvergne Rhône-Alpes

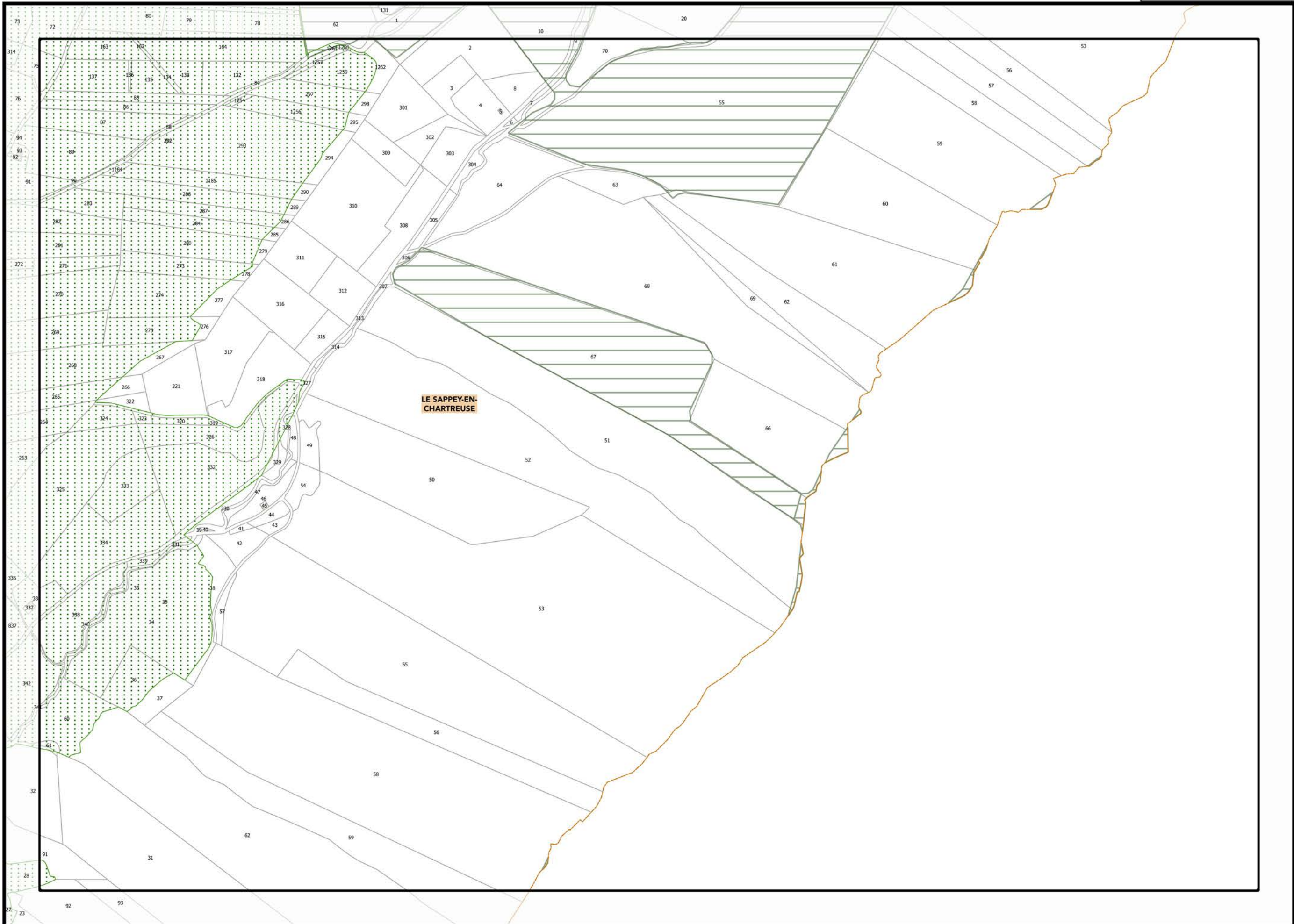


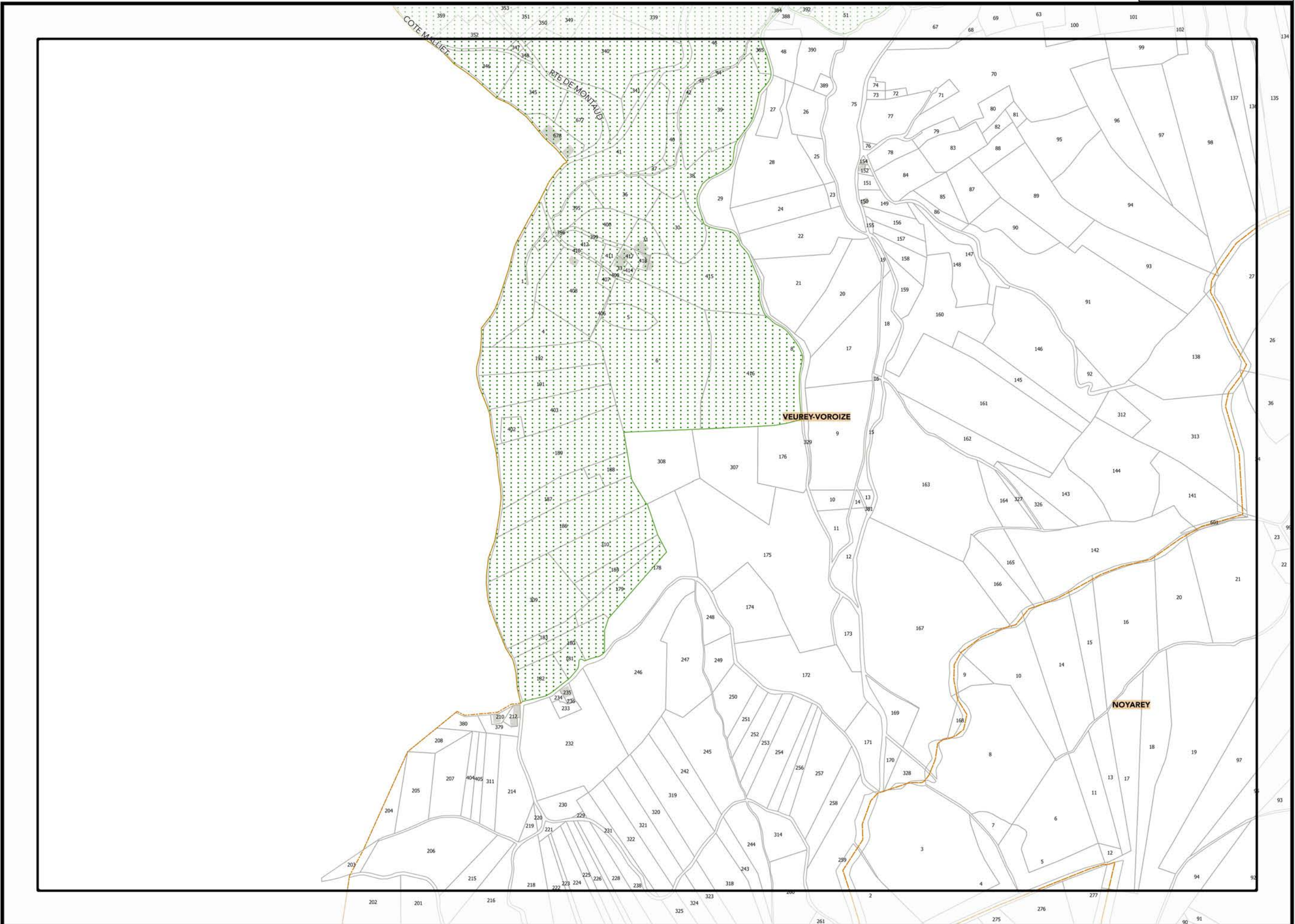


Légende: se référer aux premières pages de l'atlas

Sources :  
© DGFiP Cadastre 2020  
© DREAL Auvergne Rhône-Alpes




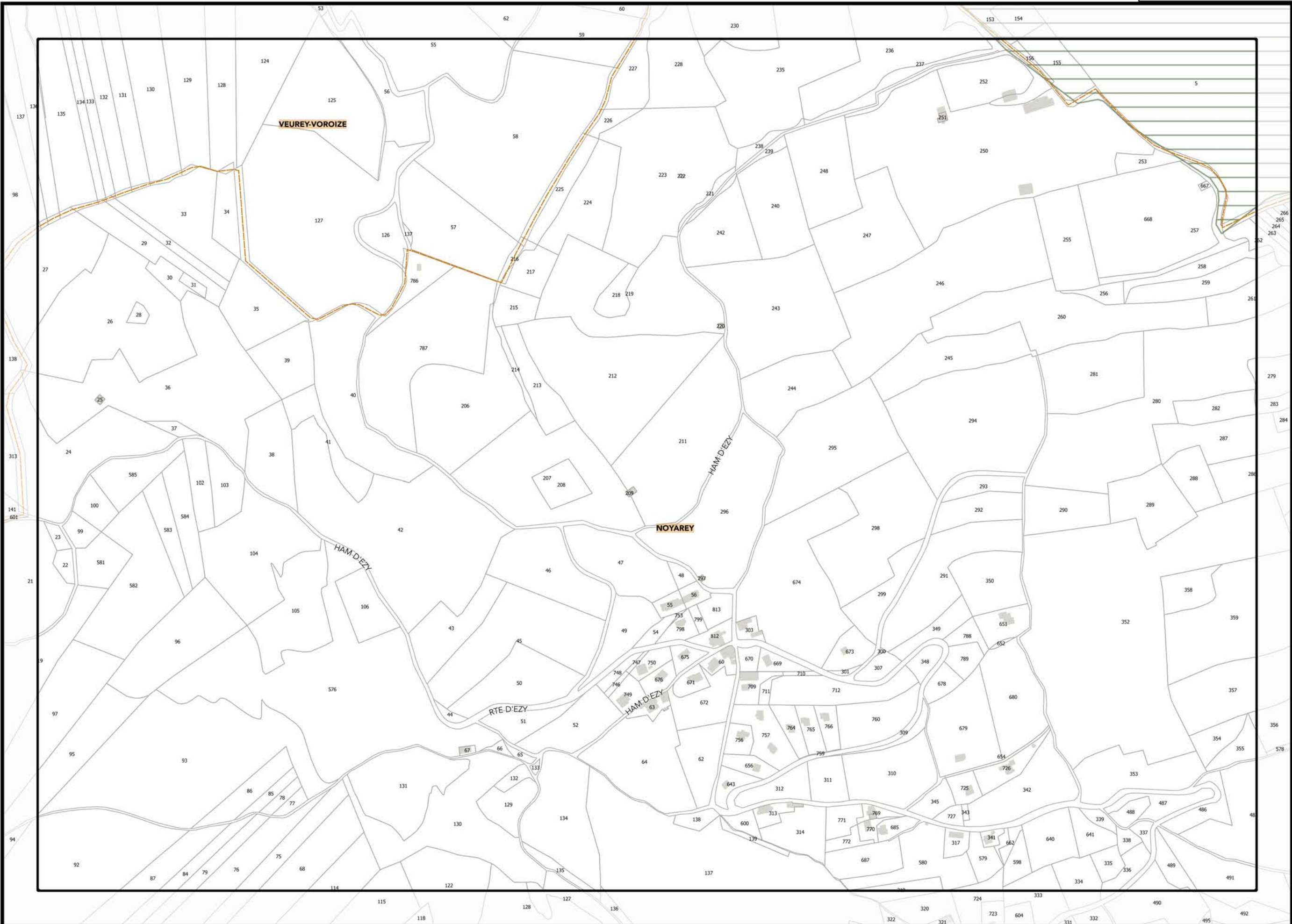




Légende: se référer aux premières pages de l'atlas

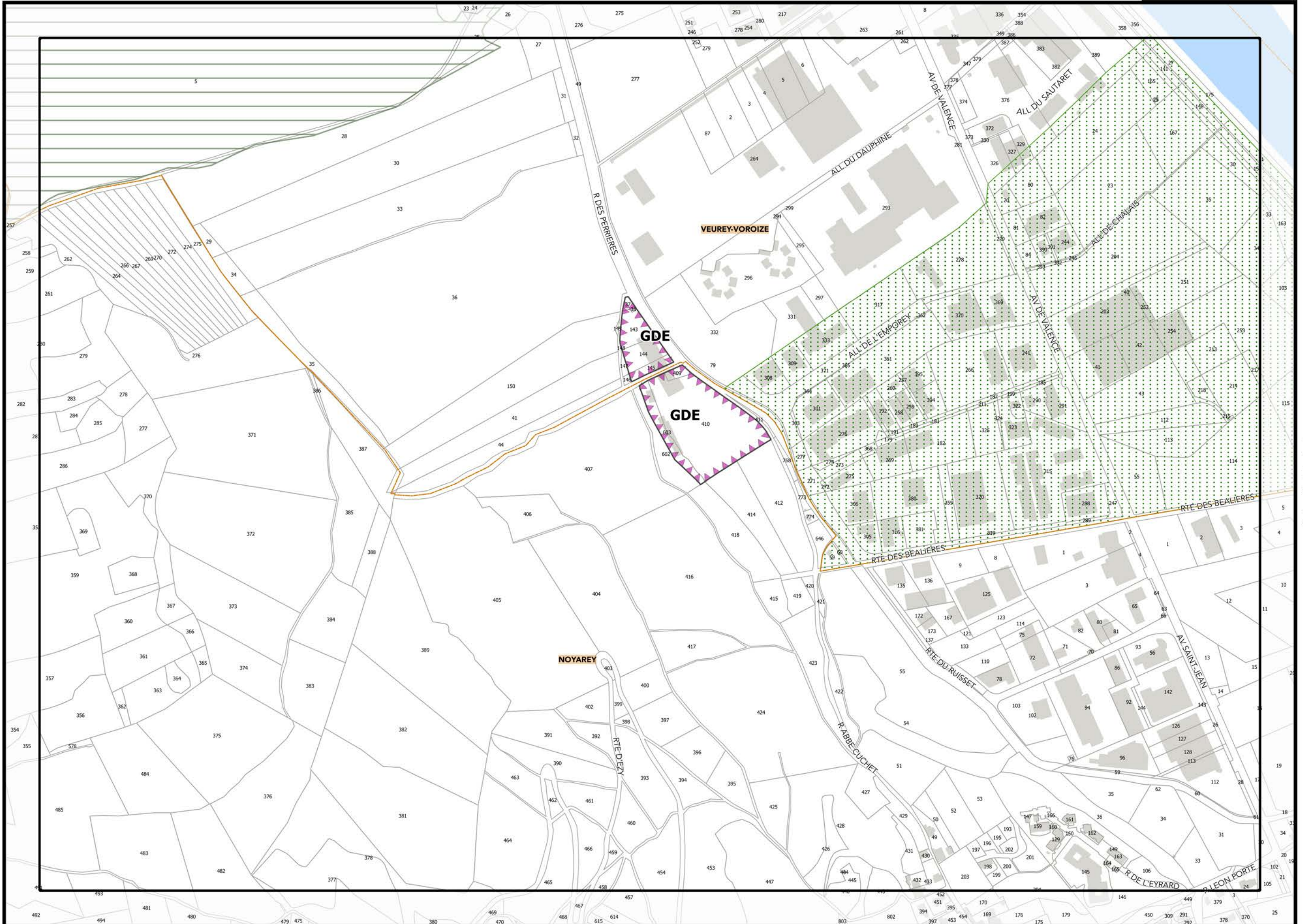
Sources :  
© DGFIP Cadastre 2020  
© DREAL Auvergne Rhône-Alpes



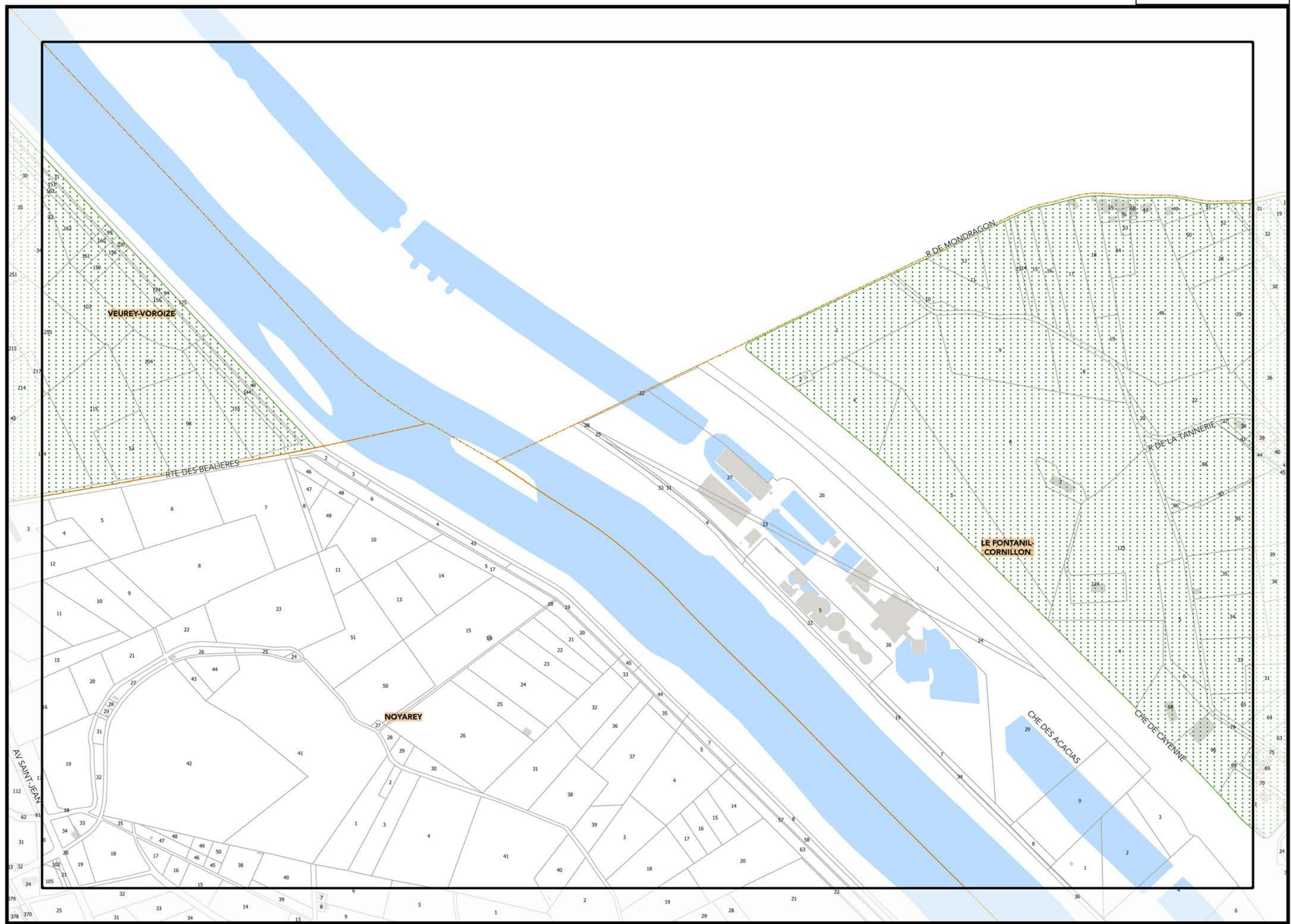


Légende: se référer aux premières pages de l'atlas

Sources :  
@ DGFIP Cadastre 2020  
@ DREAL Auvergne Rhône-Alpes








^ C7 ^

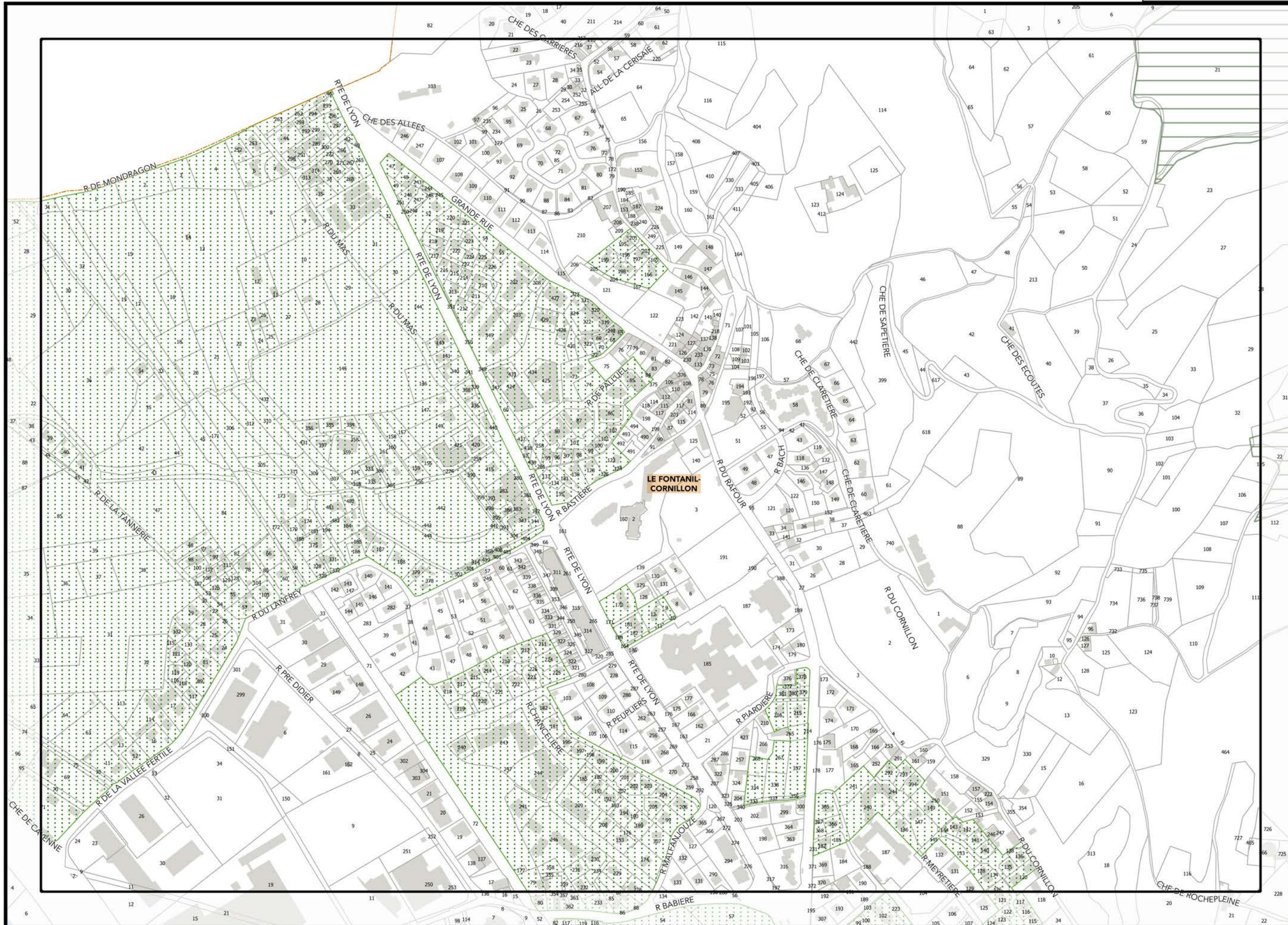
^ E7 ^

Légende: se référer aux premières pages de l'atlas

Sources :  
@ DGFIP Cadastre 2020  
@ DREAL Auvergne Rhône-Alpes

^ D8 ^





▲ D7 ▲

▼ E7 ▼

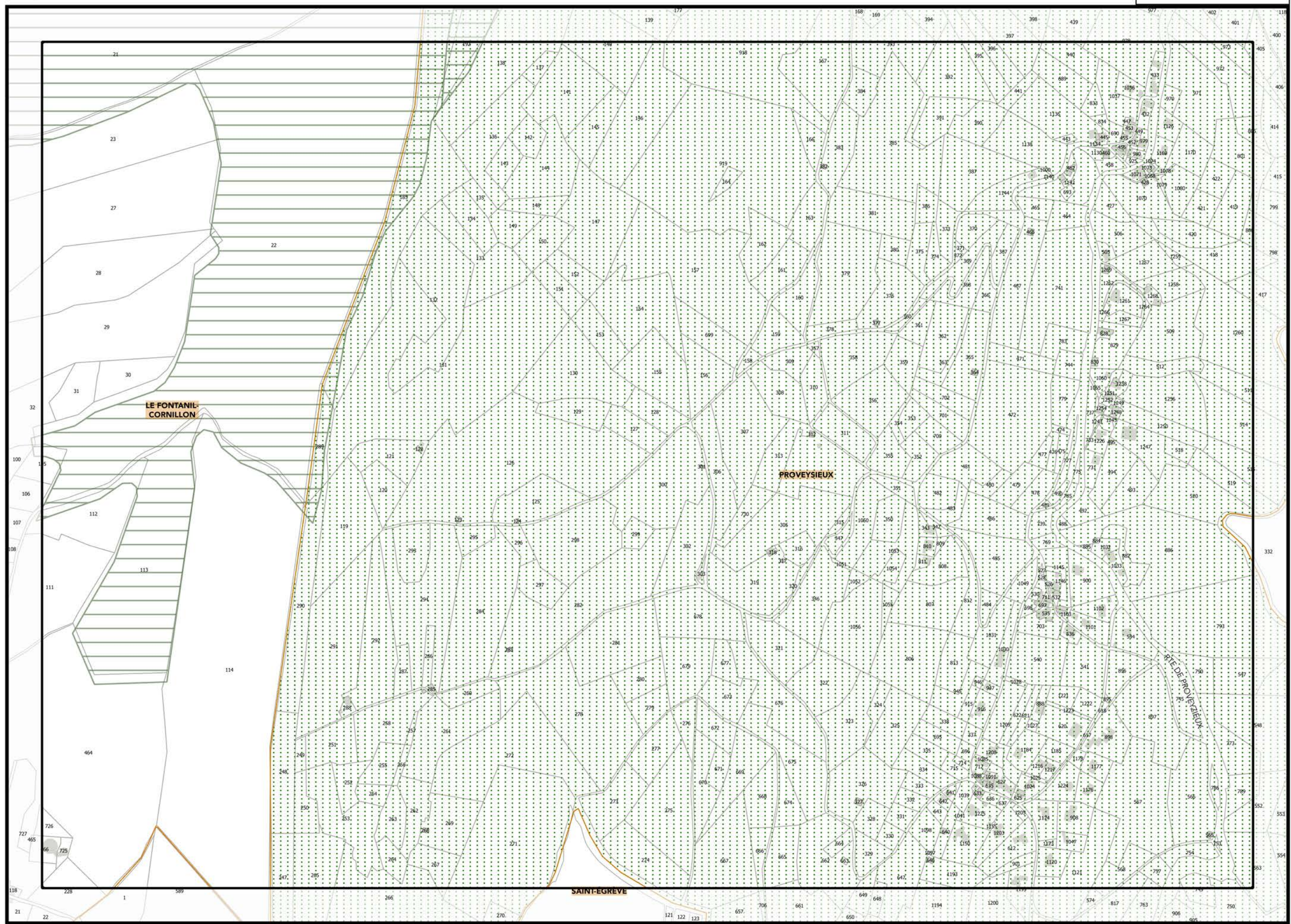
Légende: se référer aux premières pages de l'atlas

Sources :  
@ DGFiP Cadastre 2020  
@ DREAL Auvergne Rhône-Alpes

▼ E8 ▼

0 75 150 m






▲ E7 ▲

▼ G7 ▼

Légende: se référer aux premières pages de l'atlas

Sources :  
@ DGFiP Cadastre 2020  
@ DREAL Auvergne Rhône-Alpes


▼ F8 ▼

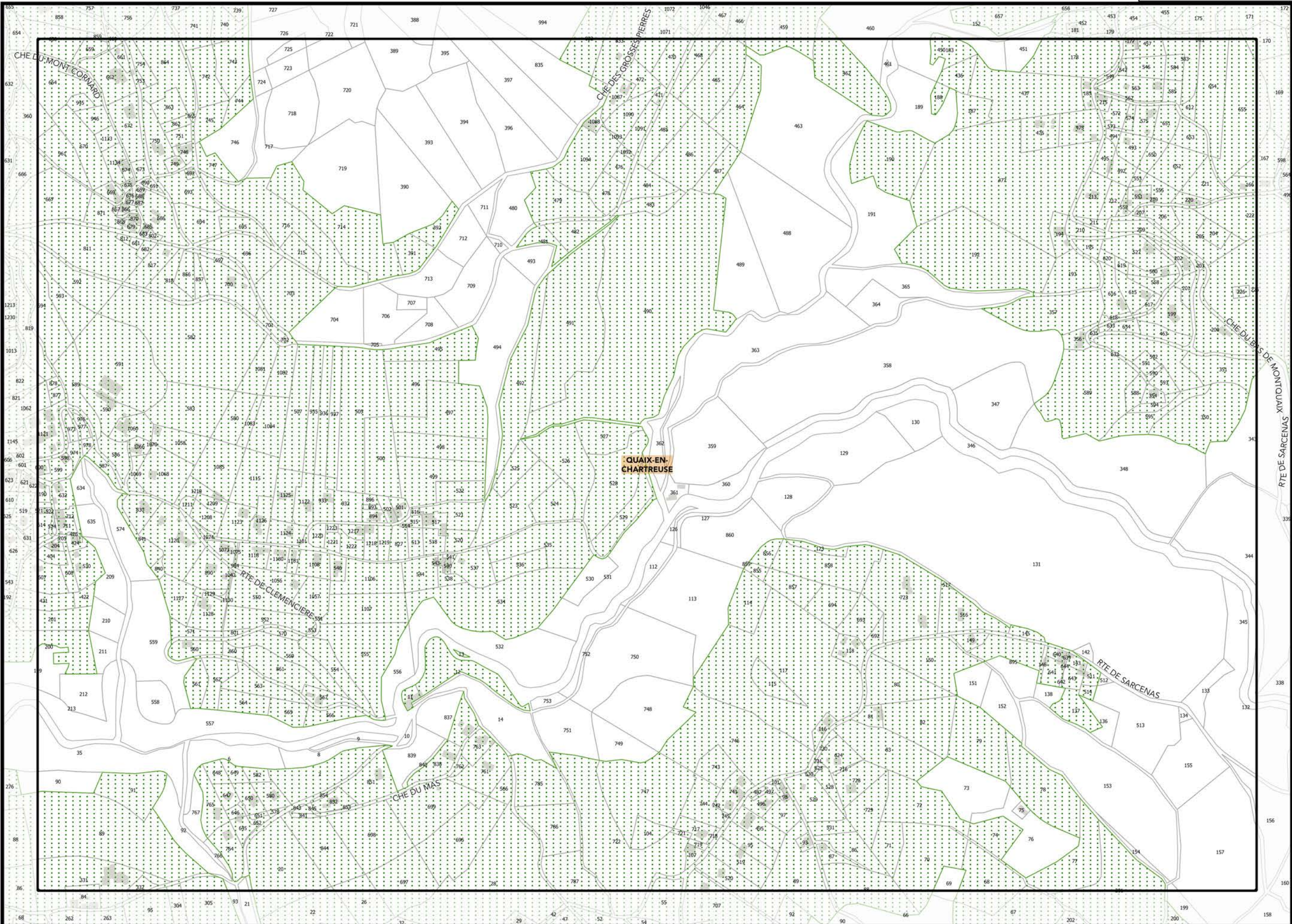




Légende: se référer aux premières pages de l'atlas

Sources :  
@ DGFiP Cadastre 2020  
@ DREAL Auvergne Rhône-Alpes






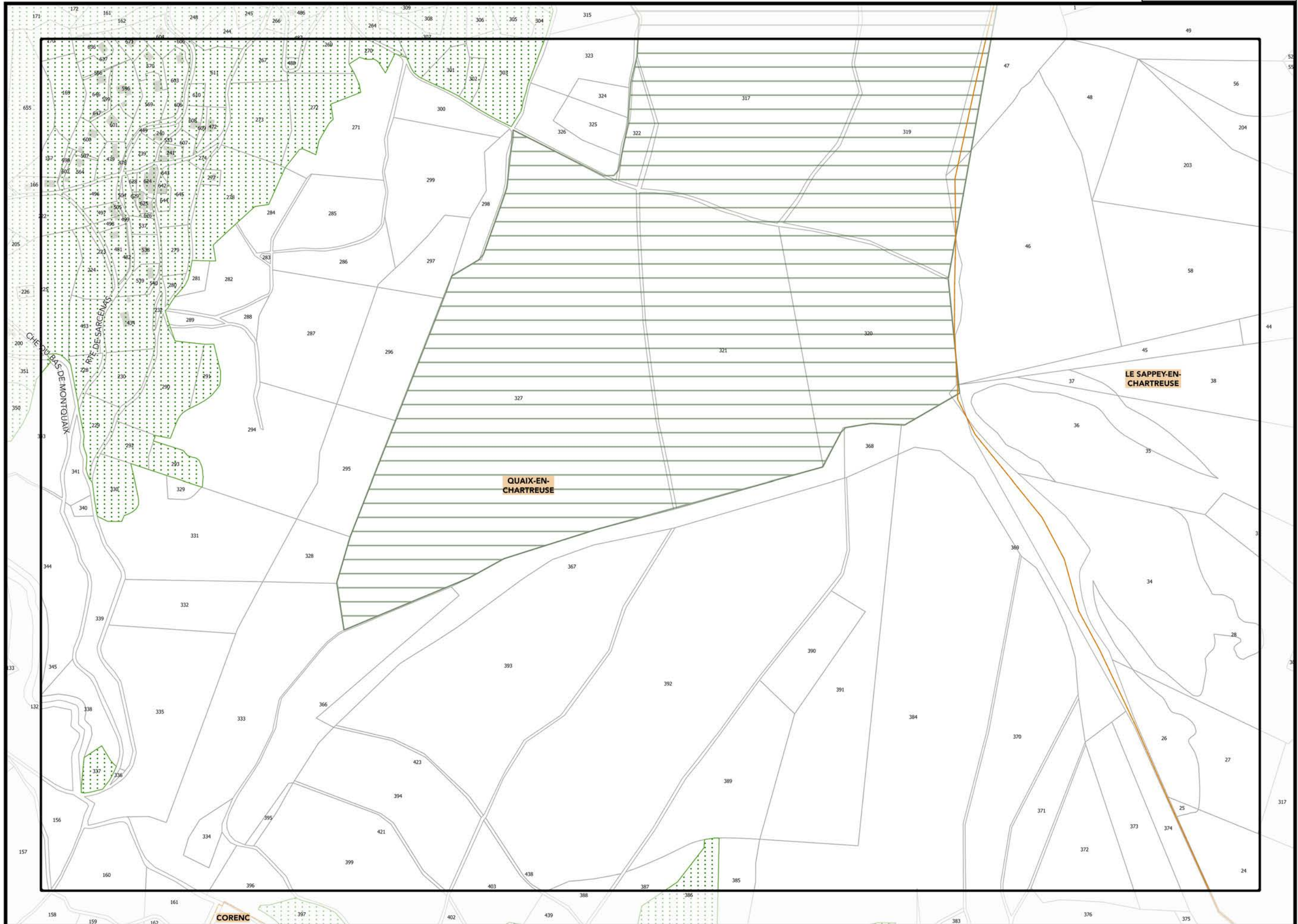
▲ G7 ▲

▼ ZI ▼

Légende: se référer aux premières pages de l'atlas

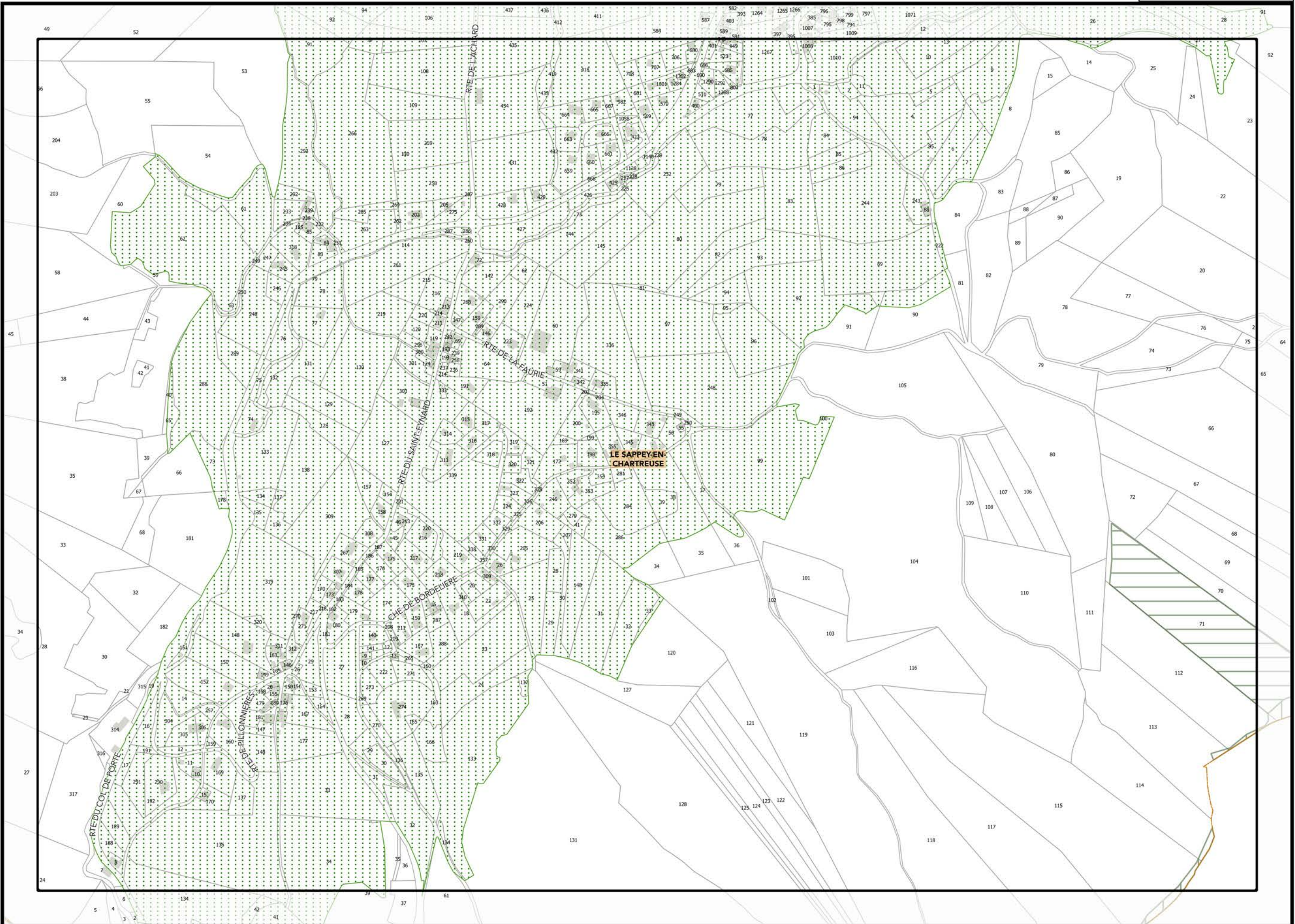
Sources :  
@ DGFiP Cadastre 2020  
@ DREAL Auvergne Rhône-Alpes






Légende: se référer aux premières pages de l'atlas

Sources :  
@ DGFIP Cadastre 2020  
@ DREAL Auvergne Rhône-Alpes



Légende: se référer aux premières pages de l'atlas

Sources :  
@ DGFiP Cadastre 2020  
@ DREAL Auvergne Rhône-Alpes







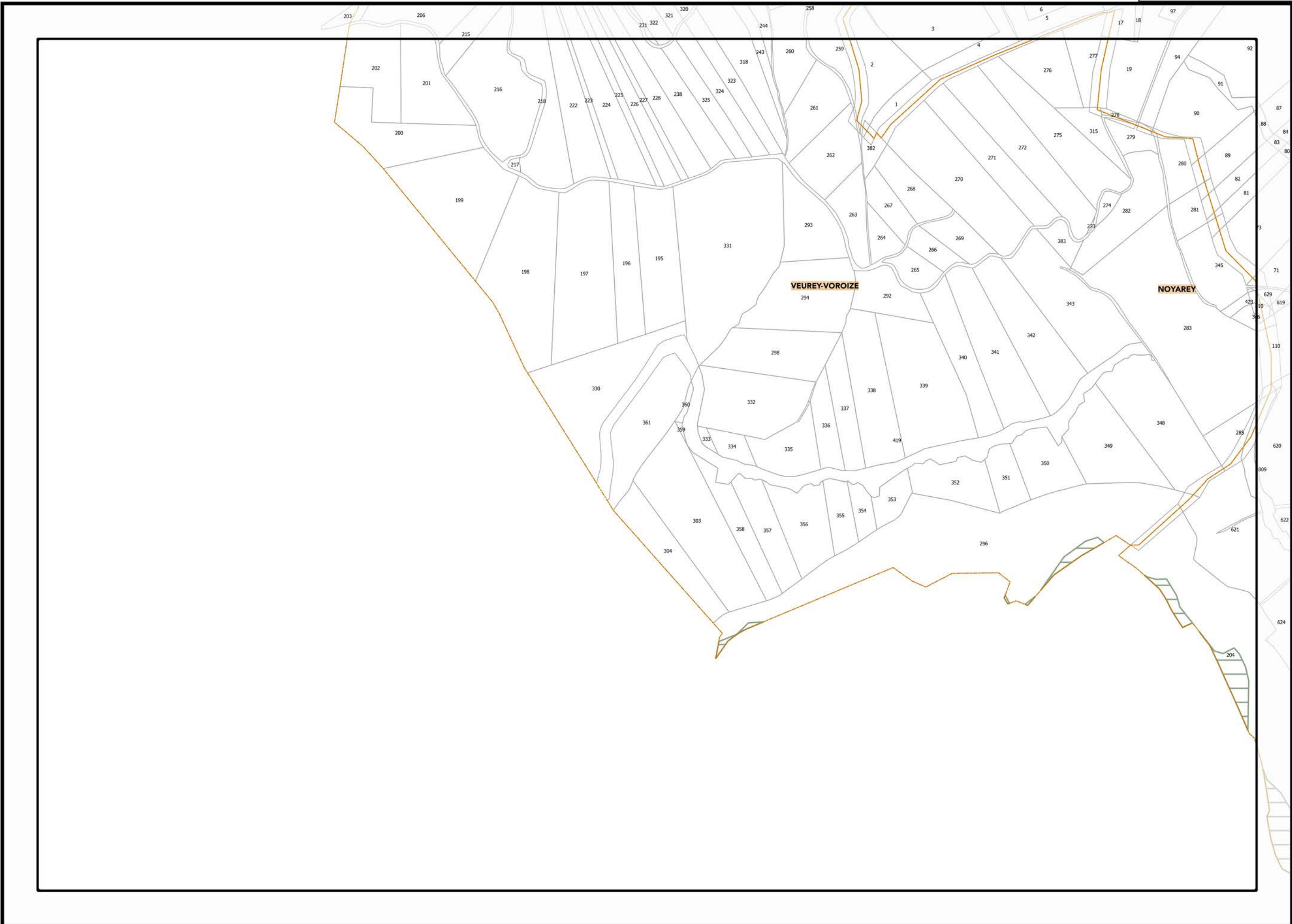


▲ A7 ▲

Planche n° A8



Document approuvé le 20/12/2019  
Mise à jour n°3 du 22/04/2022

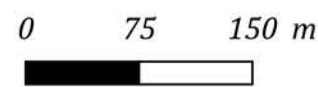


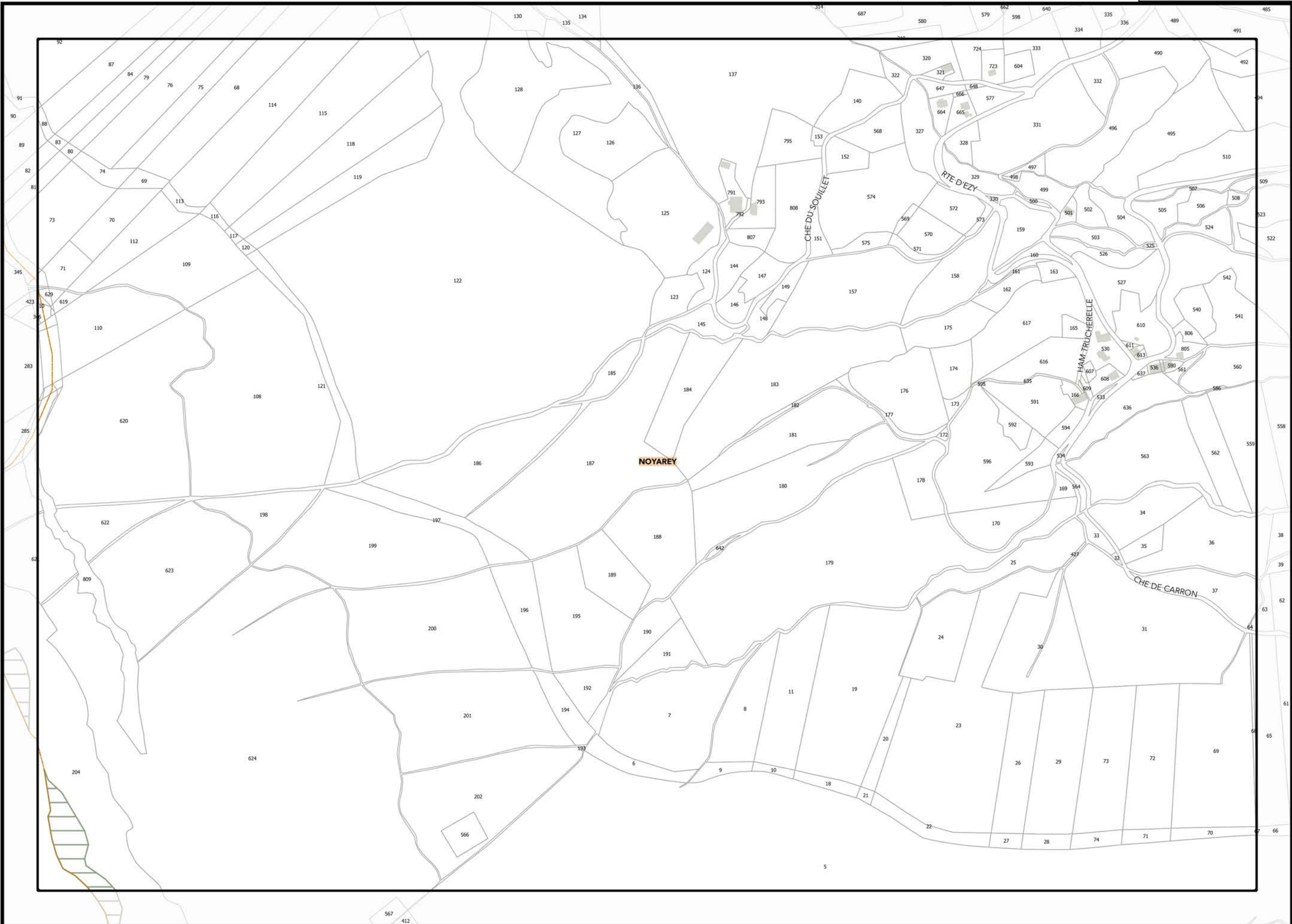
▲ B8 ▲

ANNEXES 4\_B ATLAS DE L'ENVIRONNEMENT ET DE L'ÉNERGIE

Légende: se référer aux premières pages de l'atlas


Sources :  
© DGFIP Cadastre 2020  
© DREAL Auvergne Rhône-Alpes



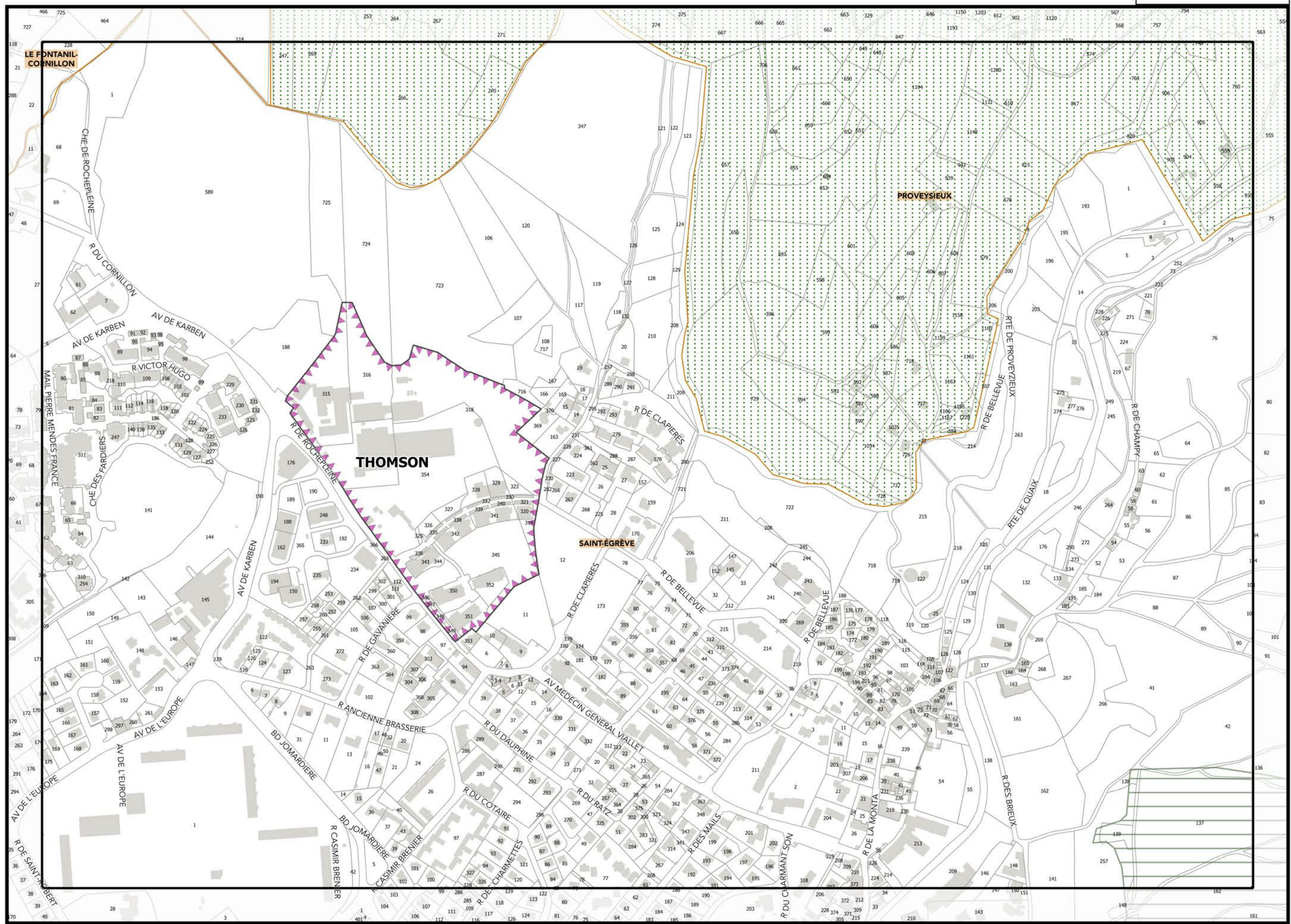


Légende: se référer aux premières pages de l'atlas

Sources :  
@ DGFIP Cadastre 2020  
@ DREAL Auvergne Rhône-Alpes








Légende: se référer aux premières pages de l'atlas

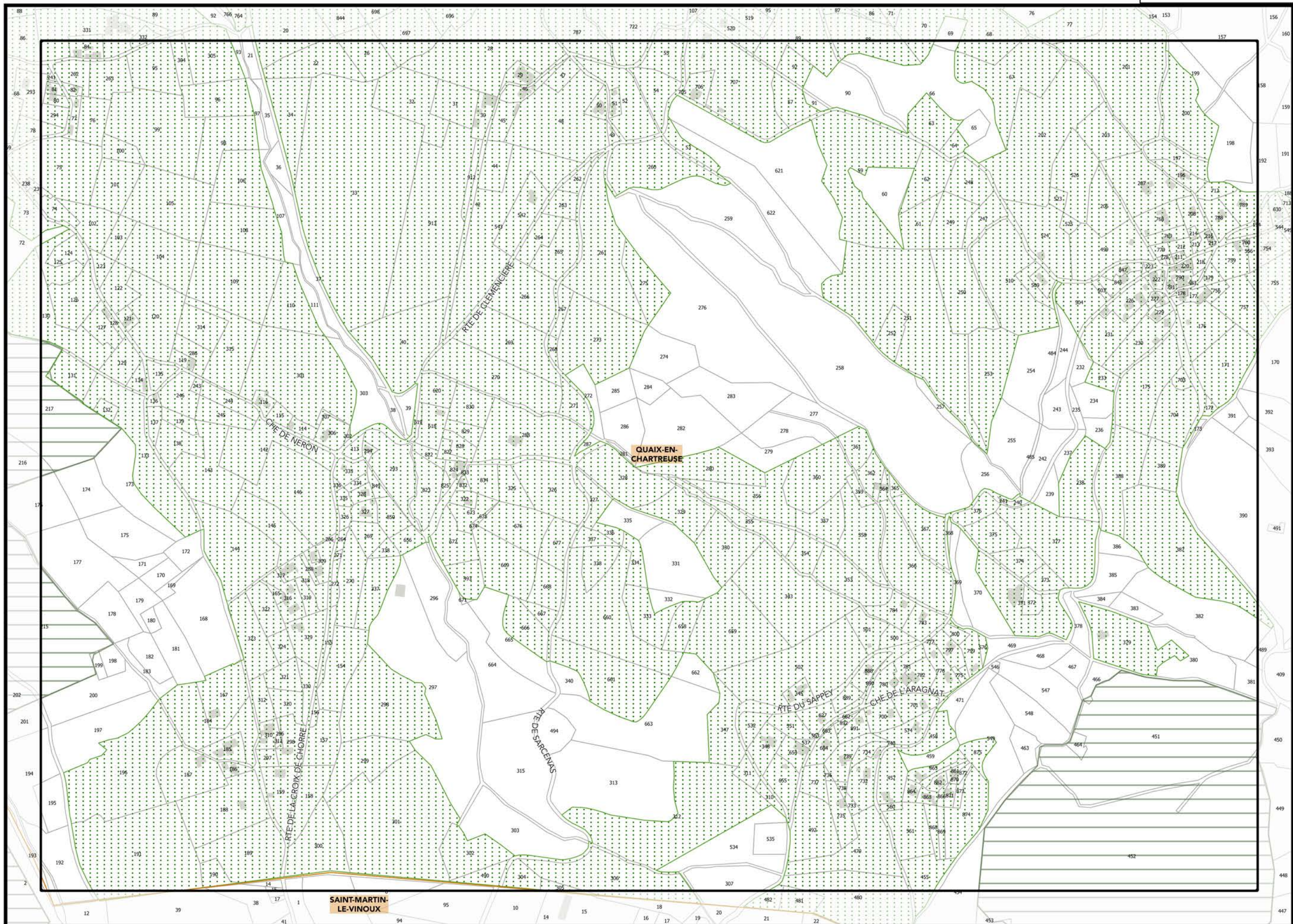
Sources :  
@ DGFiP Cadastre 2020  
@ DREAL Auvergne Rhône-Alpes






Légende: se référer aux premières pages de l'atlas

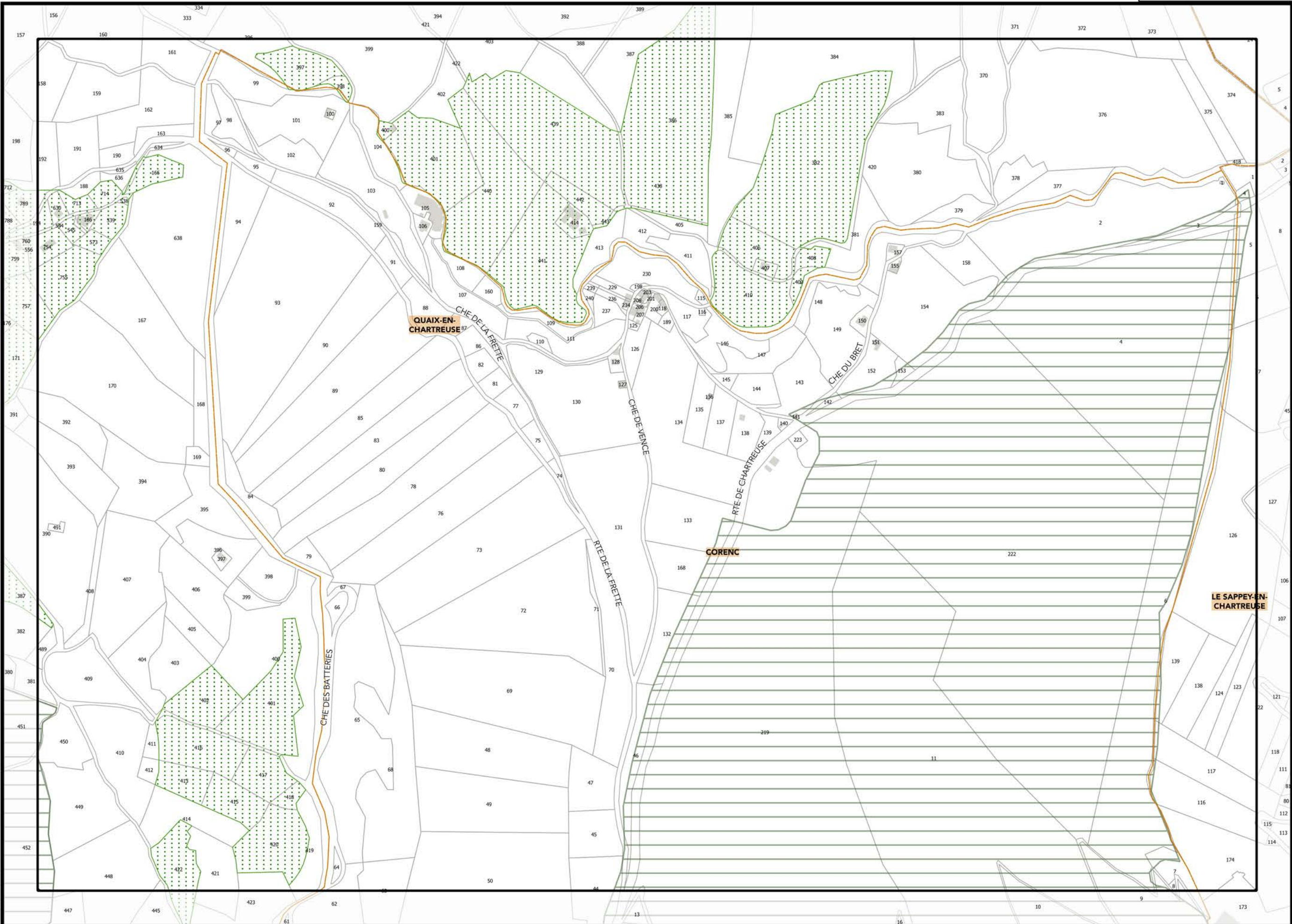
Sources :  
@ DGFIP Cadastre 2020  
@ DREAL Auvergne Rhône-Alpes



Légende: se référer aux premières pages de l'atlas

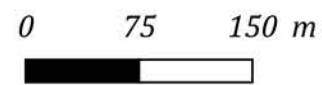
Sources :  
@ DGFiP Cadastre 2020  
@ DREAL Auvergne Rhône-Alpes

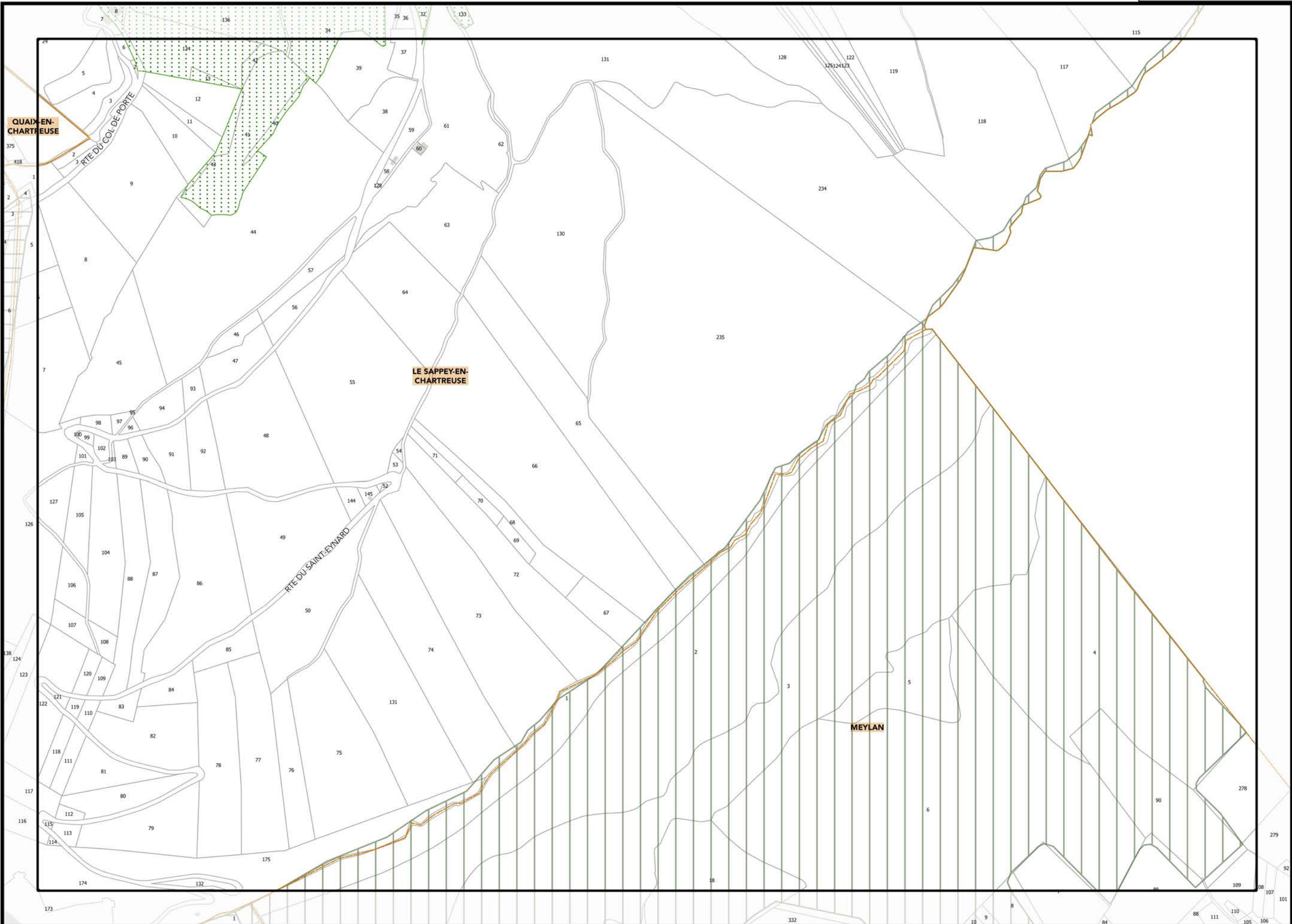




Légende: se référer aux premières pages de l'atlas


Sources :  
@ DGFIP Cadastre 2020  
@ DREAL Auvergne Rhône-Alpes





Légende: se référer aux premières pages de l'atlas

Sources :  
@ DGFIP Cadastre 2020  
@ DREAL Auvergne Rhône-Alpes




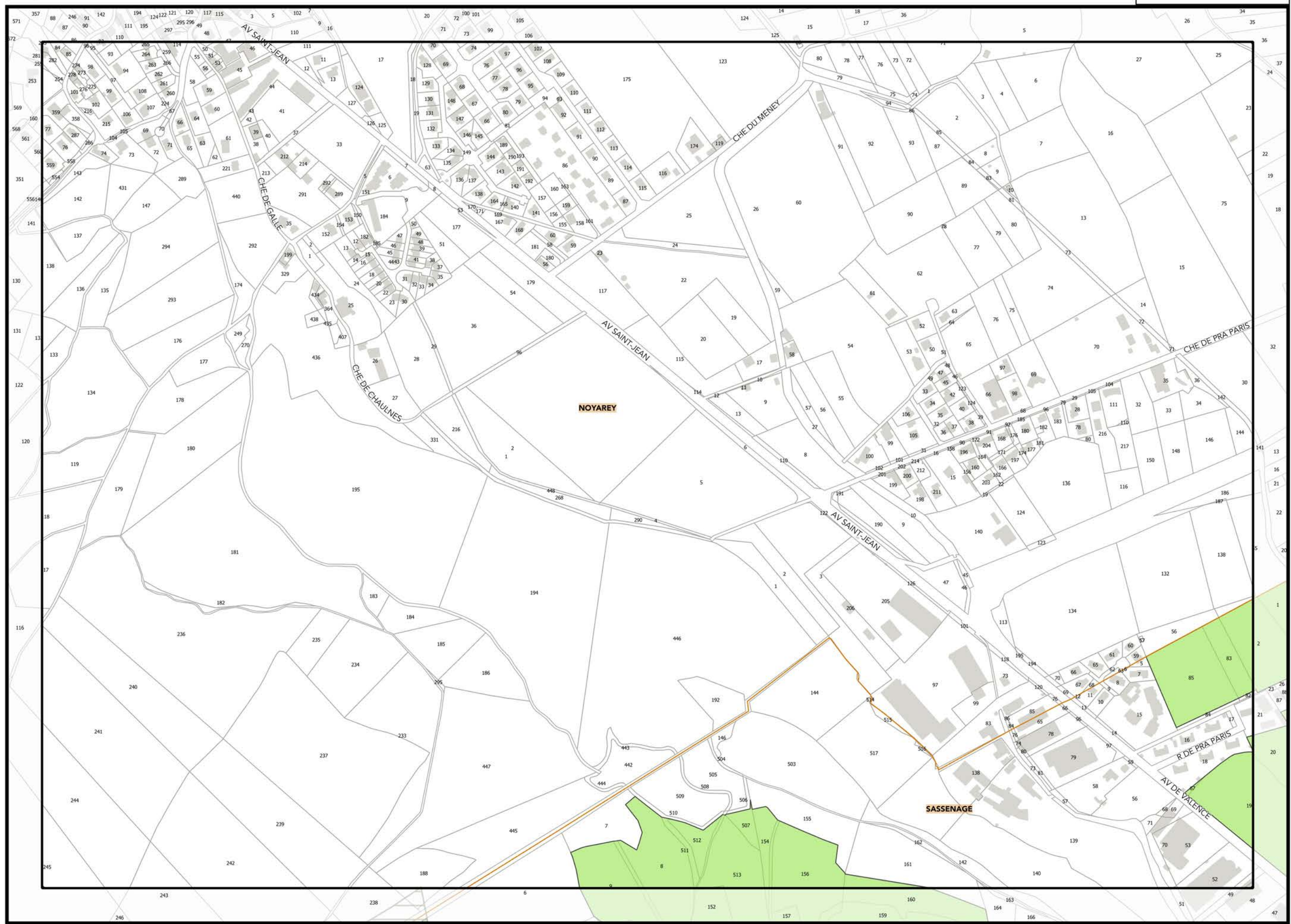




Légende: se référer aux premières pages de l'atlas


Sources :  
@ DGFIP Cadastre 2020  
@ DREAL Auvergne Rhône-Alpes

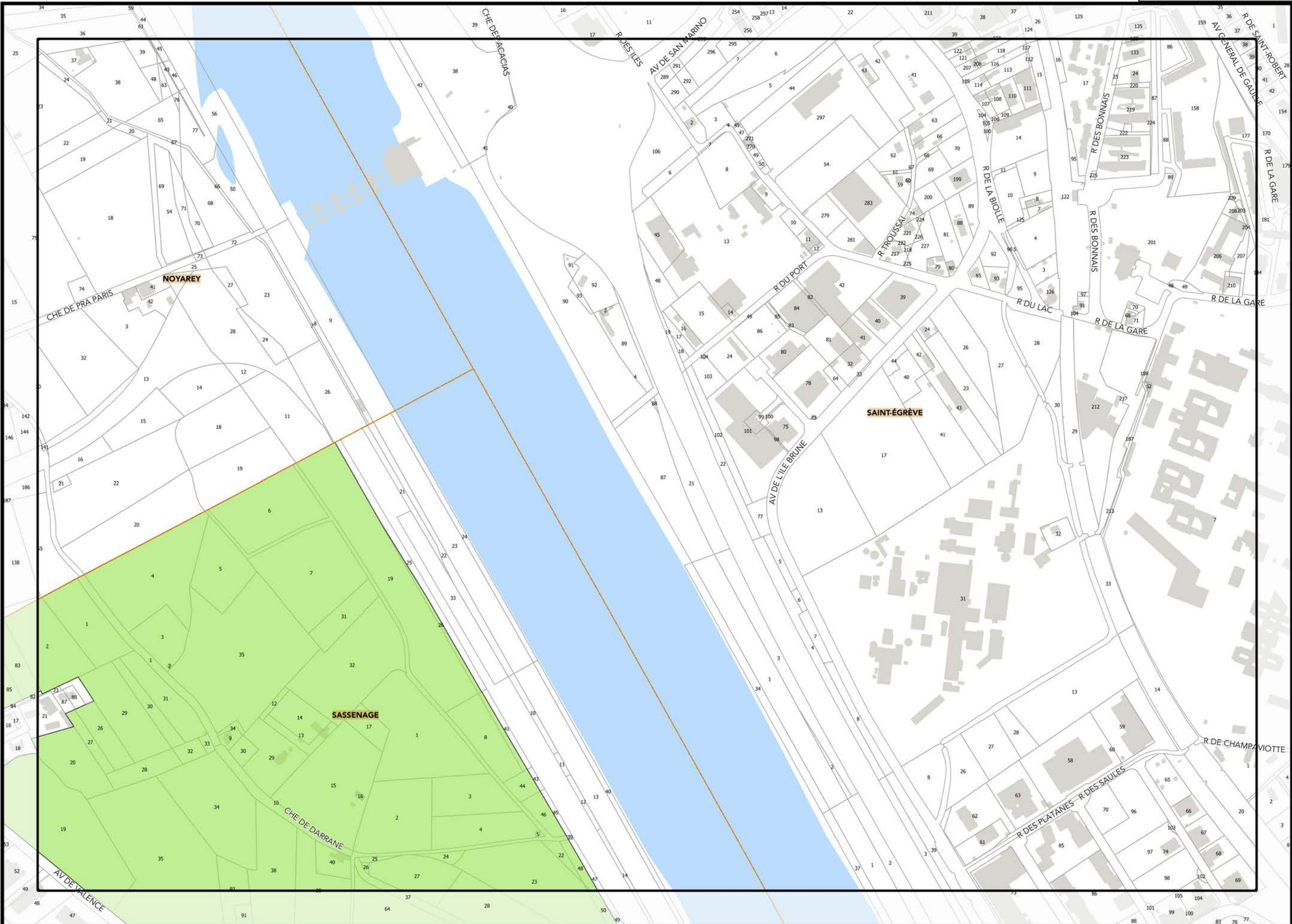




Légende: se référer aux premières pages de l'atlas

Sources :  
@ DGFiP Cadastre 2020  
@ DREAL Auvergne Rhône-Alpes






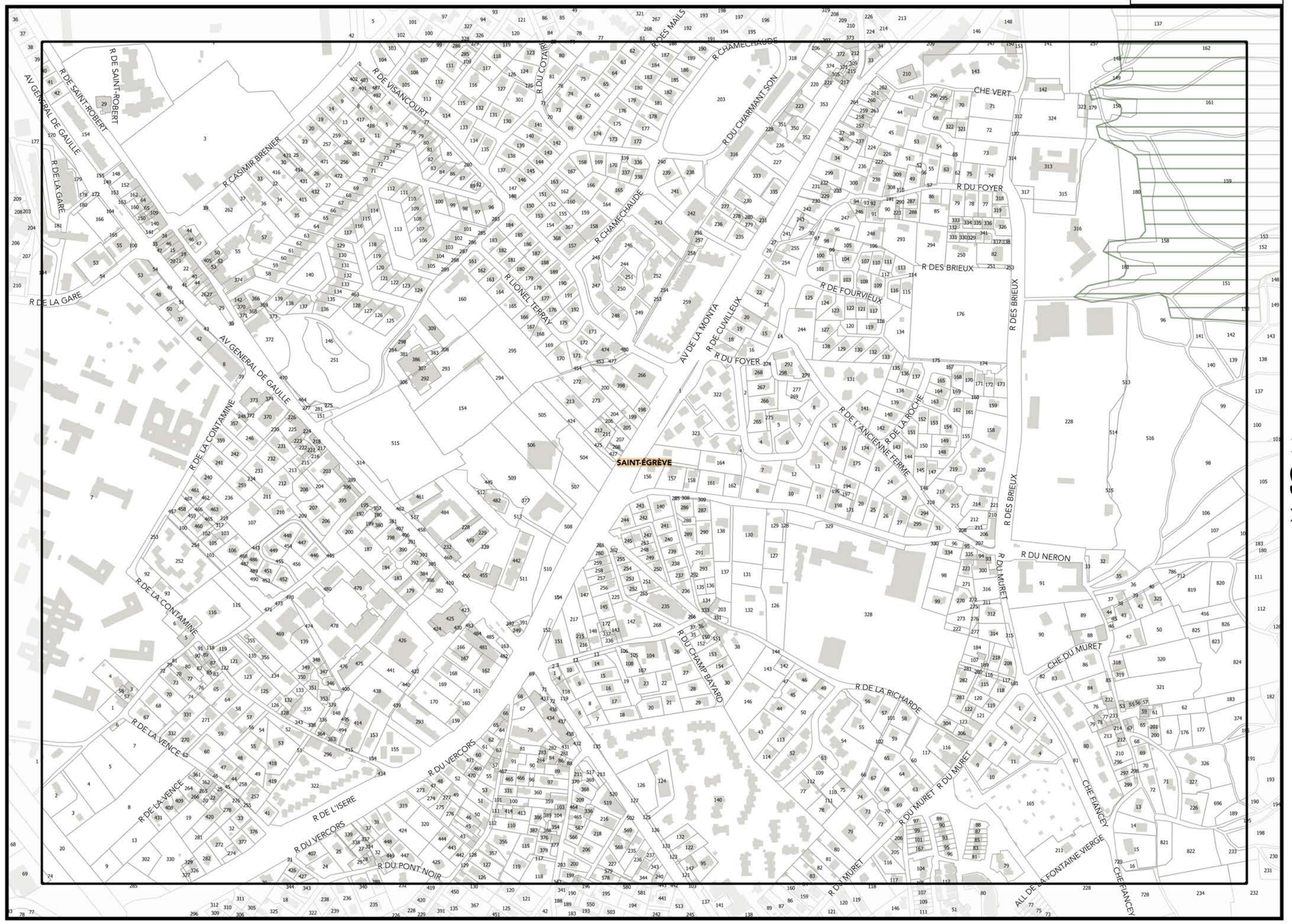
Document approuvé le 20/12/2019  
Mise à jour n°3 du 22/04/2022

ANNEXES 4\_B ATLAS DE L'ENVIRONNEMENT ET DE L'ÉNERGIE

Légende: se référer aux premières pages de l'atlas

Sources :  
 @ DGFIP Cadastre 2020  
 @ DREAL Auvergne Rhône-Alpes






▲ E9 ▲

▼ G9 ▼

▼ F10 ▼

Légende: se référer aux premières pages de l'atlas

Sources :  
@ DGFiP Cadastre 2020  
@ DREAL Auvergne Rhône-Alpes





▲ G8 ▲

Planche n° G9



Document approuvé le 20/12/2019  
Mise à jour n°3 du 22/04/2022

▲ F9 ▲




▼ 6H ▼

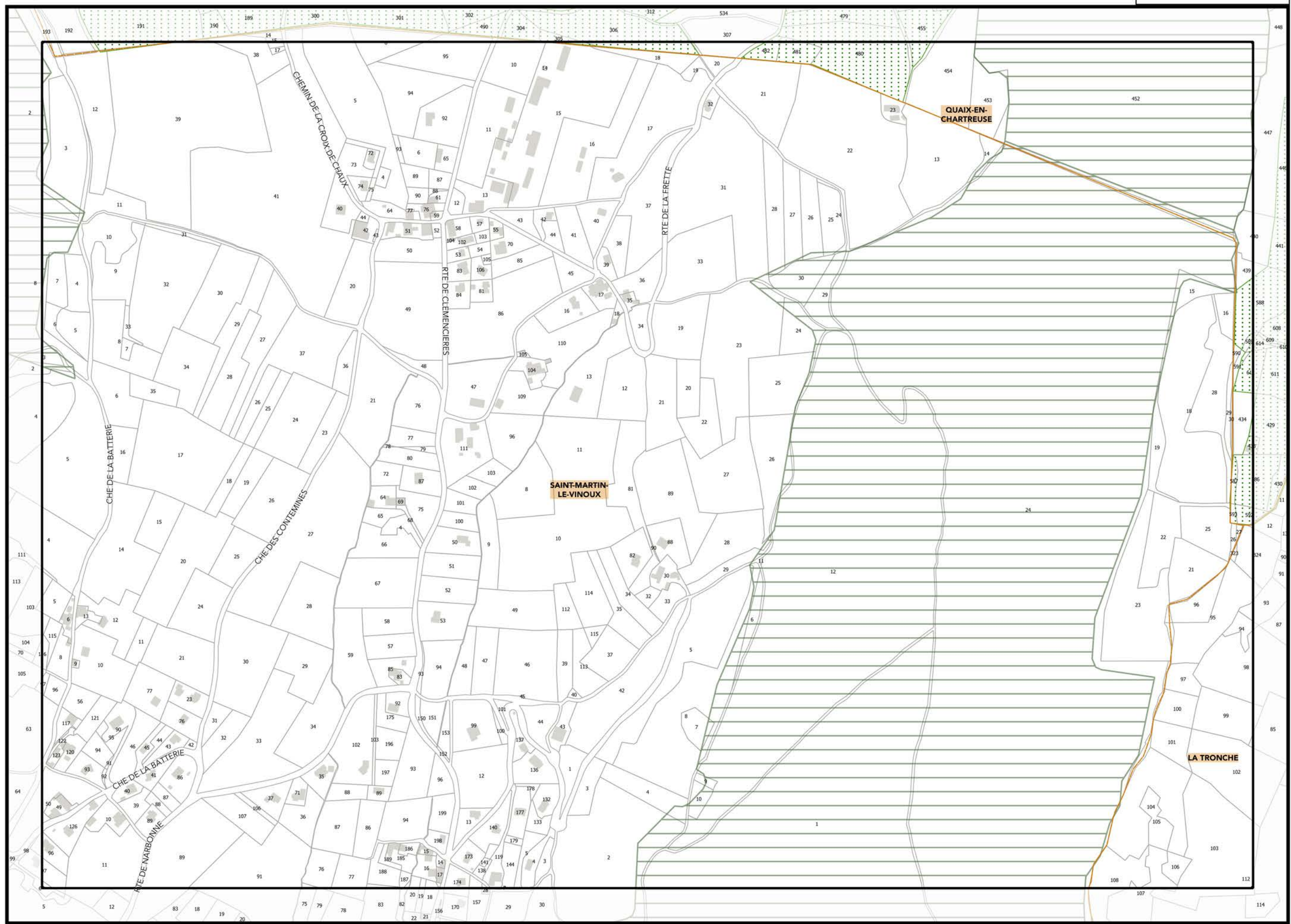
ANNEXES 4\_B ATLAS DE L'ENVIRONNEMENT ET DE L'ÉNERGIE

Légende: se référer aux premières pages de l'atlas

Sources :  
@ DGFIP Cadastre 2020  
@ DREAL Auvergne Rhône-Alpes

▼ G10 ▼






▲ G9 ▲

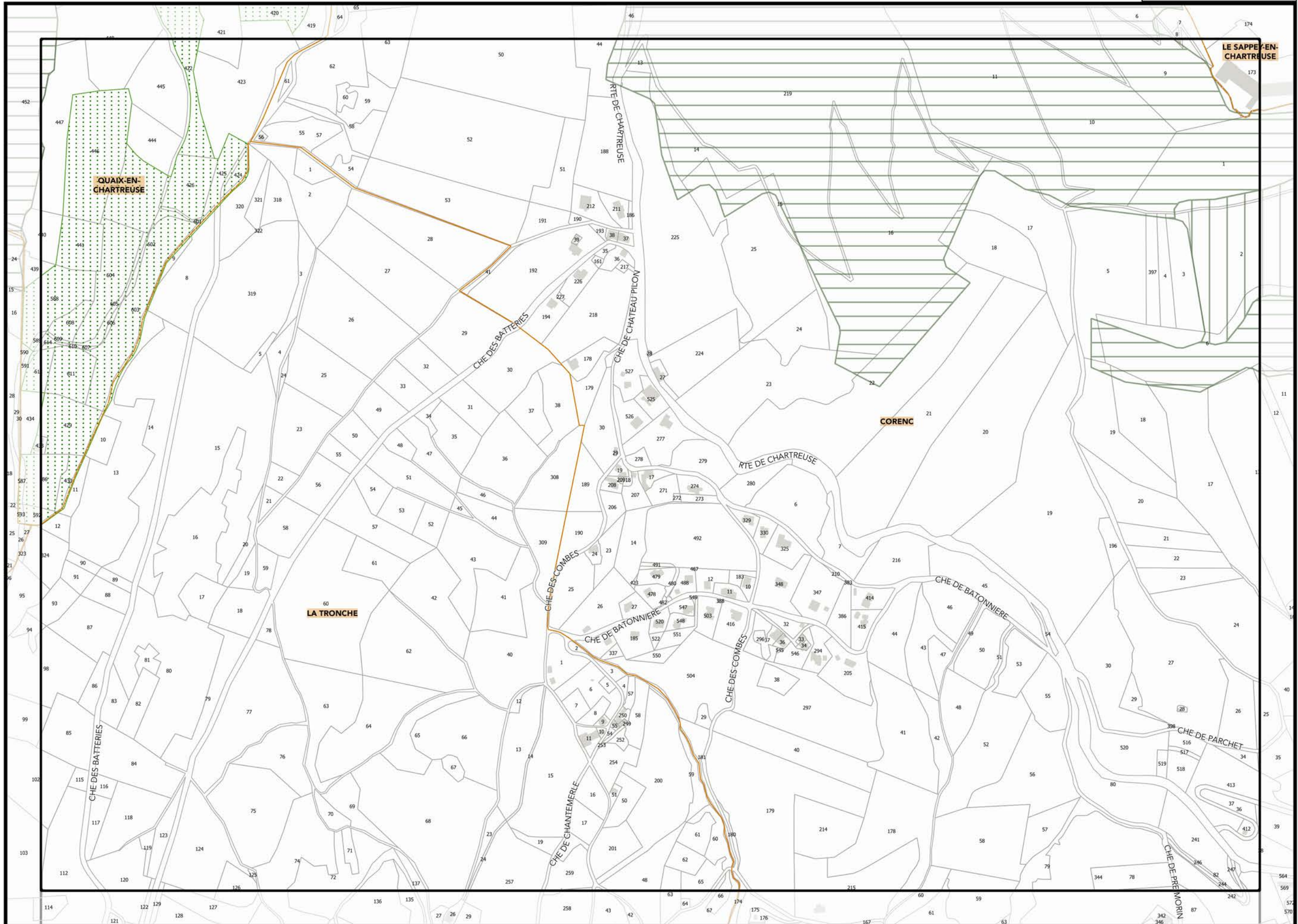
▼ 6I ▼

▼ H10 ▼

Légende: se référer aux premières pages de l'atlas

Sources :  
@ DGFIP Cadastre 2020  
@ DREAL Auvergne Rhône-Alpes





▲ H9 ▲

▼ 6C ▼

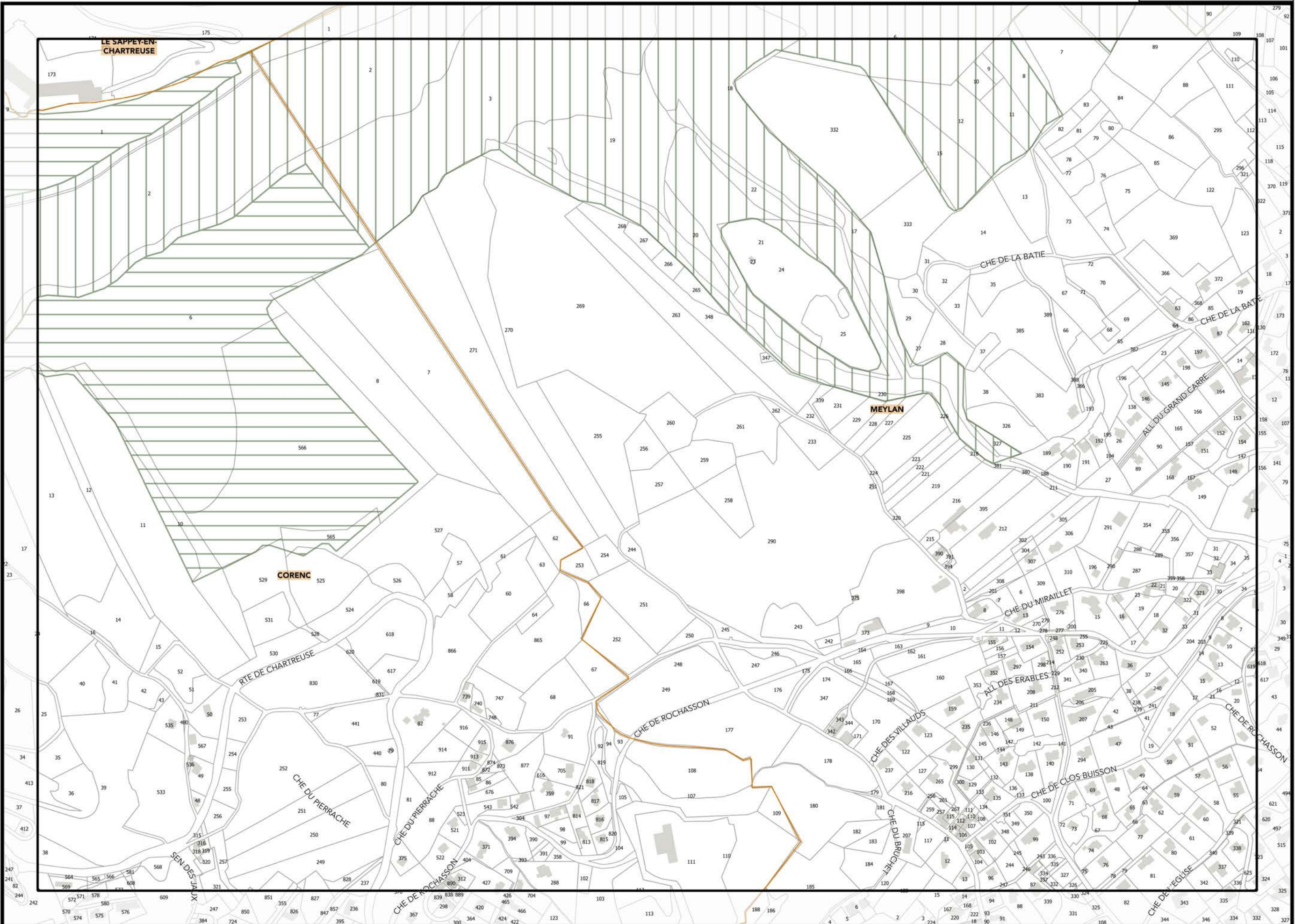
Légende: se référer aux premières pages de l'atlas

Sources :  
@ DGFIP Cadastre 2020  
@ DREAL Auvergne Rhône-Alpes

▼ I10 ▼

0 75 150 m





Légende: se référer aux premières pages de l'atlas

Sources :  
@ DGFIP Cadastre 2020  
@ DREAL Auvergne Rhône-Alpes









Légende: se référer aux premières pages de l'atlas

Sources :  
@ DGFIP Cadastre 2020  
@ DREAL Auvergne Rhône-Alpes





▲ C9 ▲

Planche n° C10



Document approuvé le 20/12/2019  
Mise à jour n°3 du 22/04/2022

▲B10▲




▲D10▲

ANNEXES 4\_B ATLAS DE L'ENVIRONNEMENT ET DE L'ÉNERGIE

Légende: se référer aux premières pages de l'atlas

Sources :  
@ DGFIP Cadastre 2020  
@ DREAL Auvergne Rhône-Alpes

▼ C11 ▼





▲ D9 ▲

Planche n° D10



Document approuvé le 20/12/2019  
Mise à jour n°3 du 22/04/2022

▲ C10 ▲


▲ E10 ▲



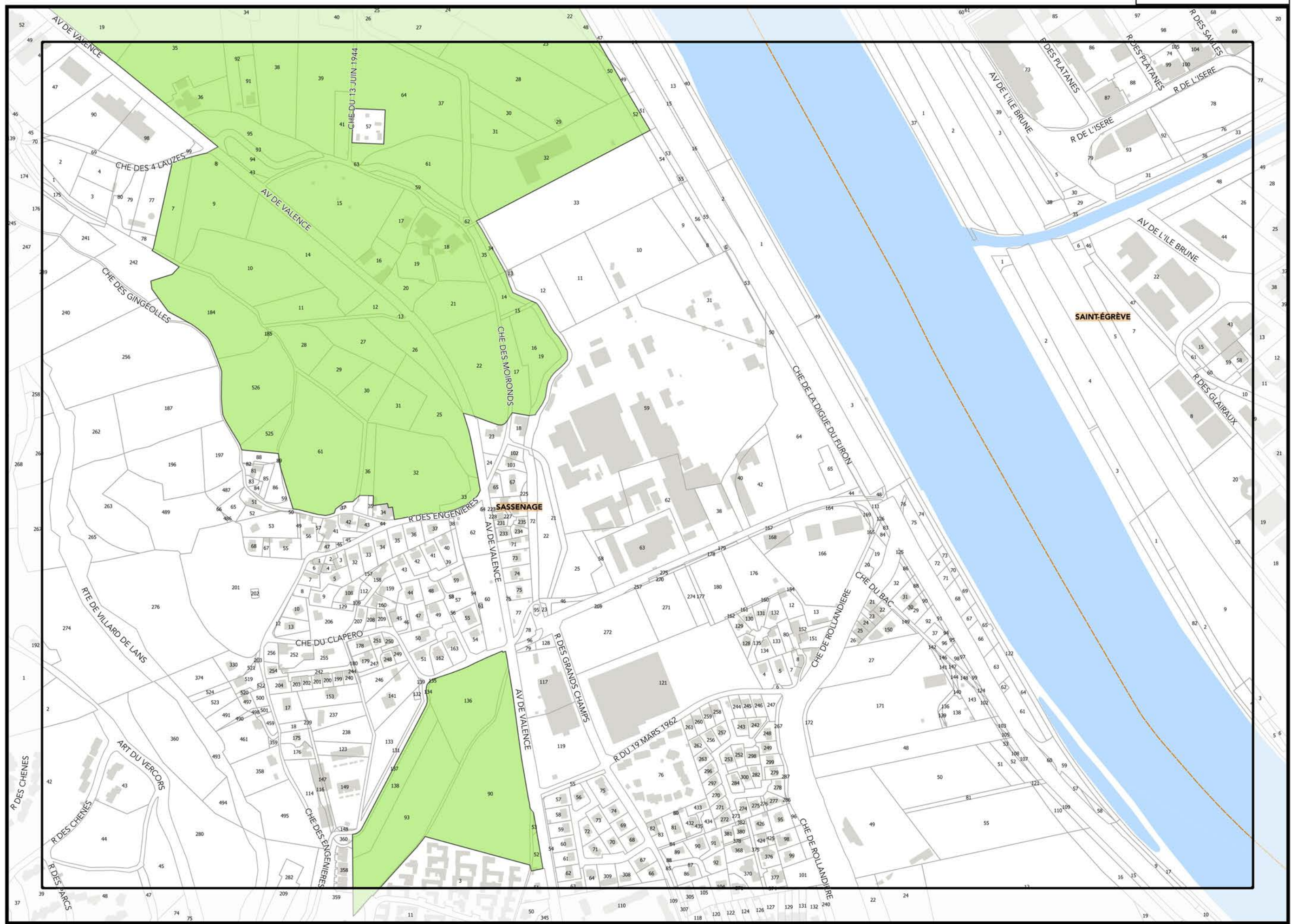
Légende: se référer aux premières pages de l'atlas

Sources :  
@ DGFIP Cadastre 2020  
@ DREAL Auvergne Rhône-Alpes

▼ D11 ▼




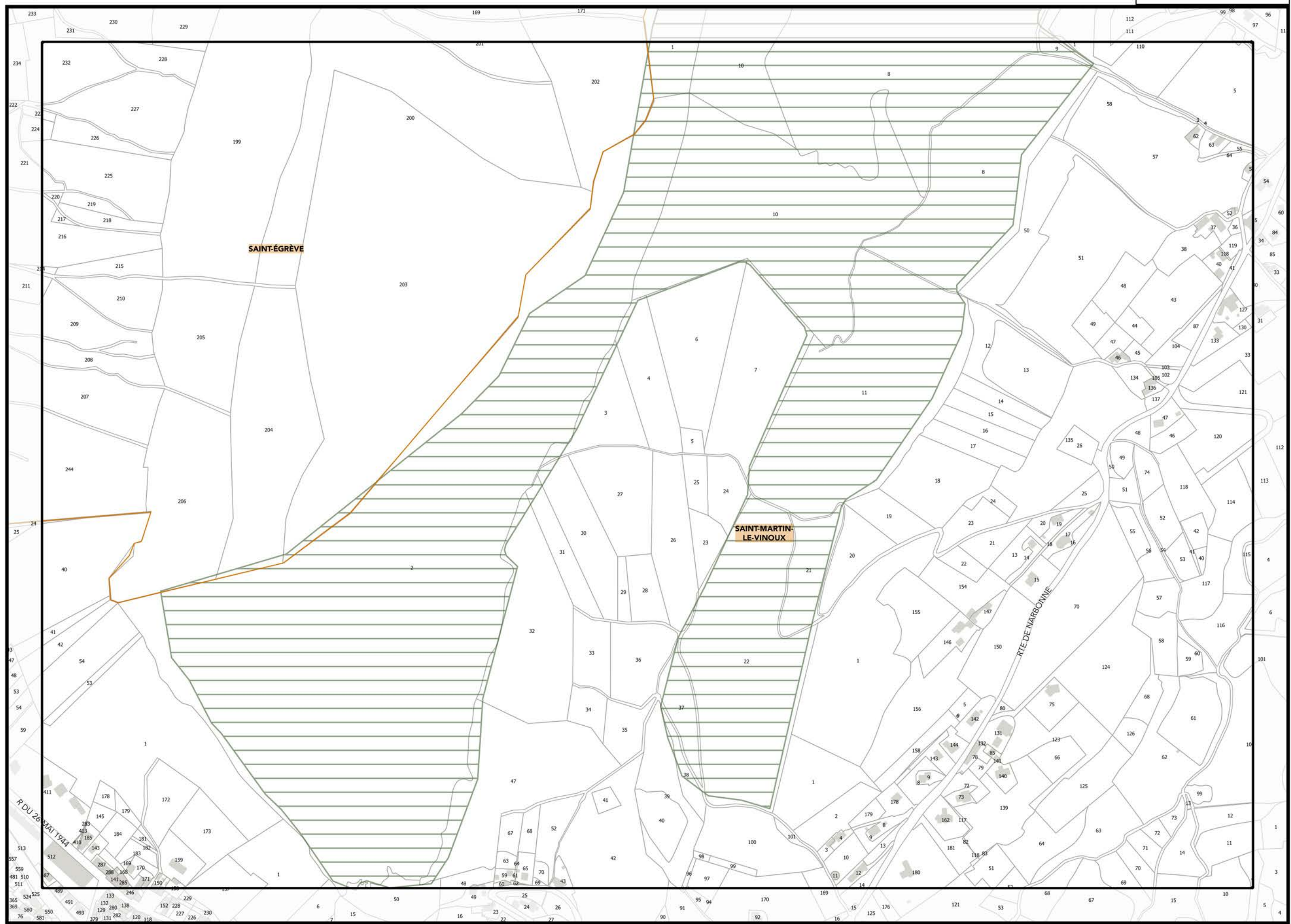
ANNEXES 4\_B ATLAS DE L'ENVIRONNEMENT ET DE L'ÉNERGIE



Légende: se référer aux premières pages de l'atlas


Sources :  
@ DGFiP Cadastre 2020  
@ DREAL Auvergne Rhône-Alpes





Légende: se référer aux premières pages de l'atlas


Sources :  
@ DGFIP Cadastre 2020  
@ DREAL Auvergne Rhône-Alpes





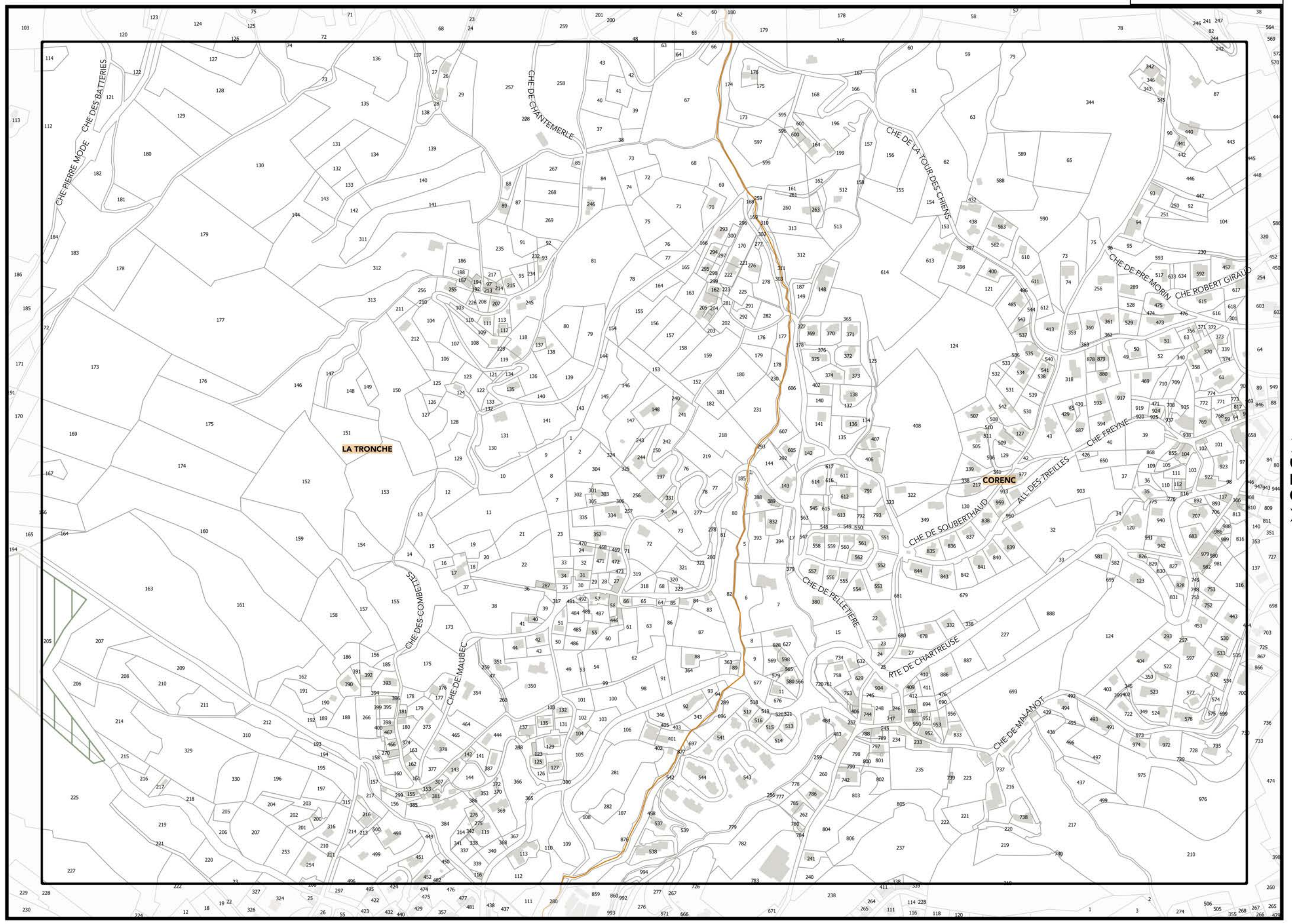
Légende: se référer aux premières pages de l'atlas

Sources :  
@ DGFIP Cadastre 2020  
@ DREAL Auvergne Rhône-Alpes




▲ H10 ▲

▼ I11 ▼



Légende: se référer aux premières pages de l'atlas

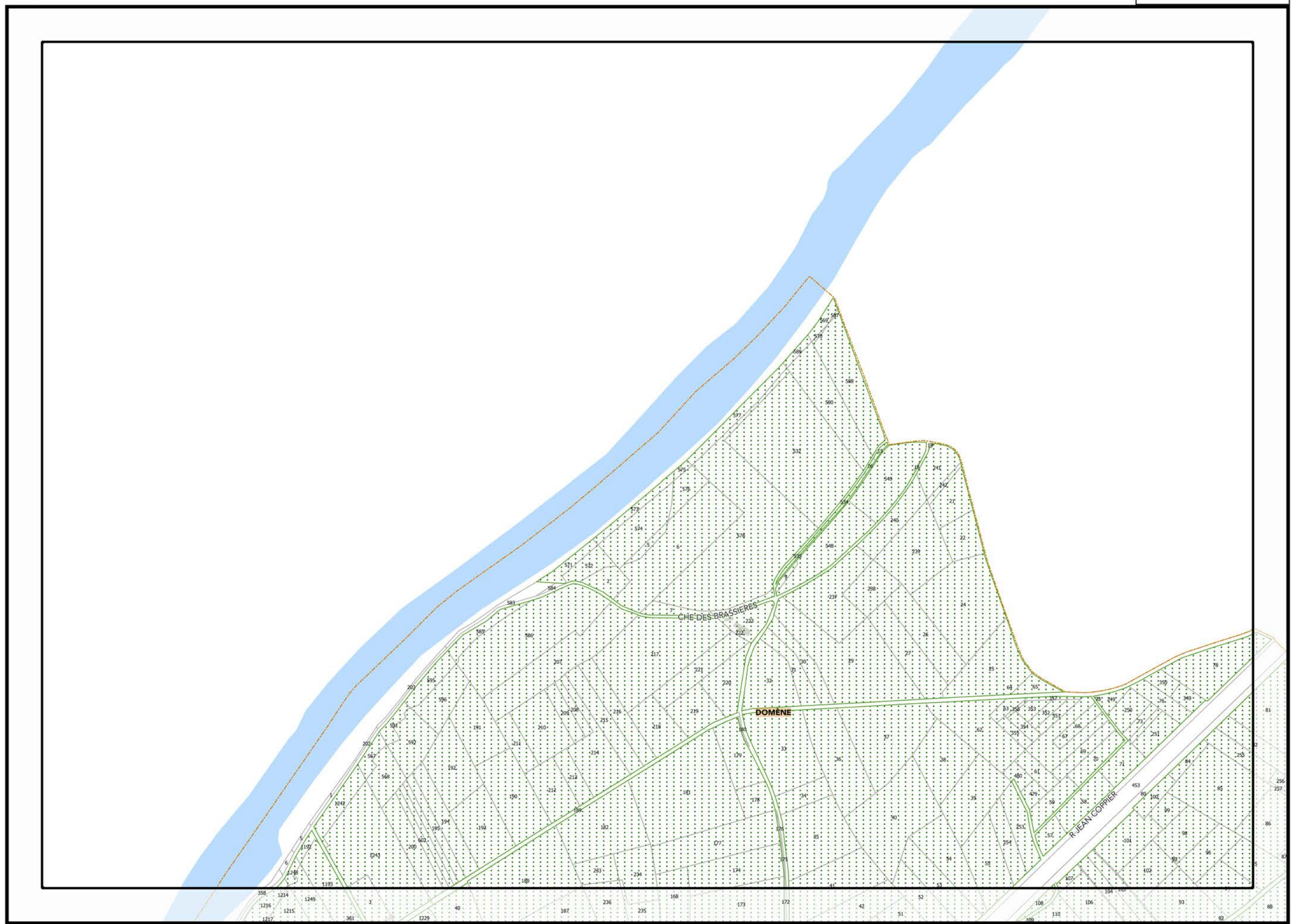
Sources :  
@ DGFiP Cadastre 2020  
@ DREAL Auvergne Rhône-Alpes



AL10

VOIN


ANNEXES 4\_B ATLAS DE L'ENVIRONNEMENT ET DE L'ÉNERGIE



Légende: se référer aux premières pages de l'atlas

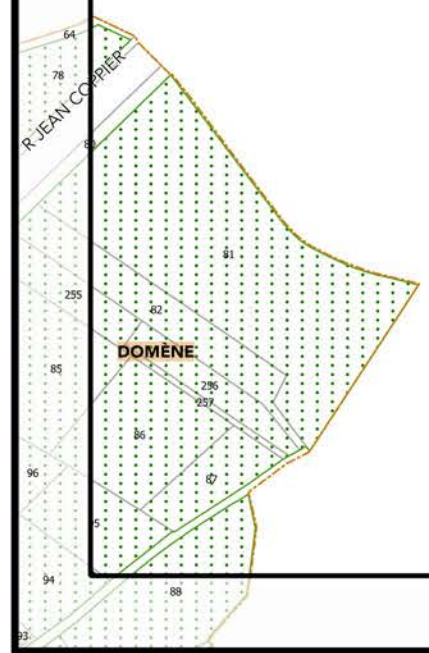
Sources :  
@ DGFIP Cadastre 2020  
@ DREAL Auvergne Rhône-Alpes

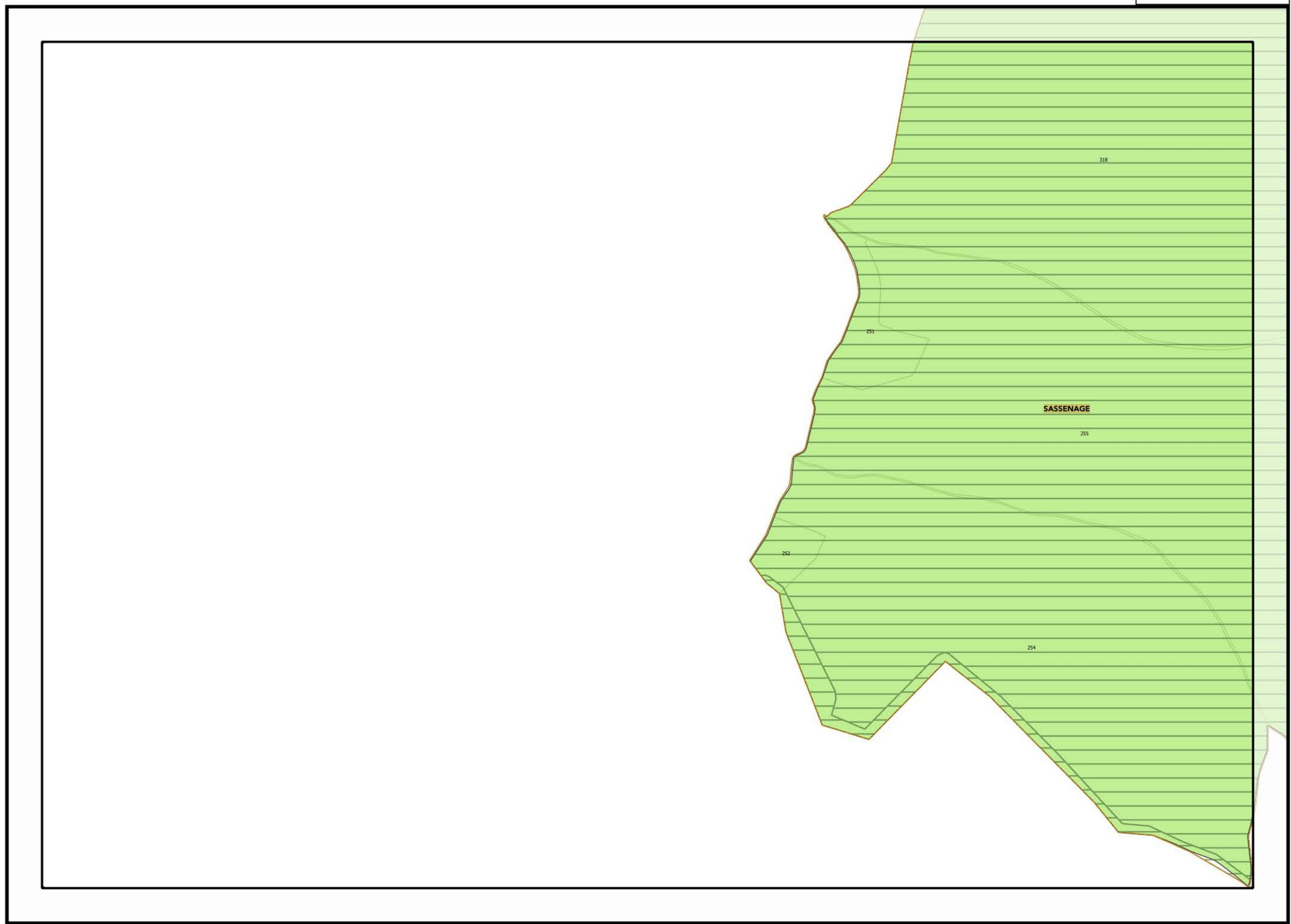
M11







M10

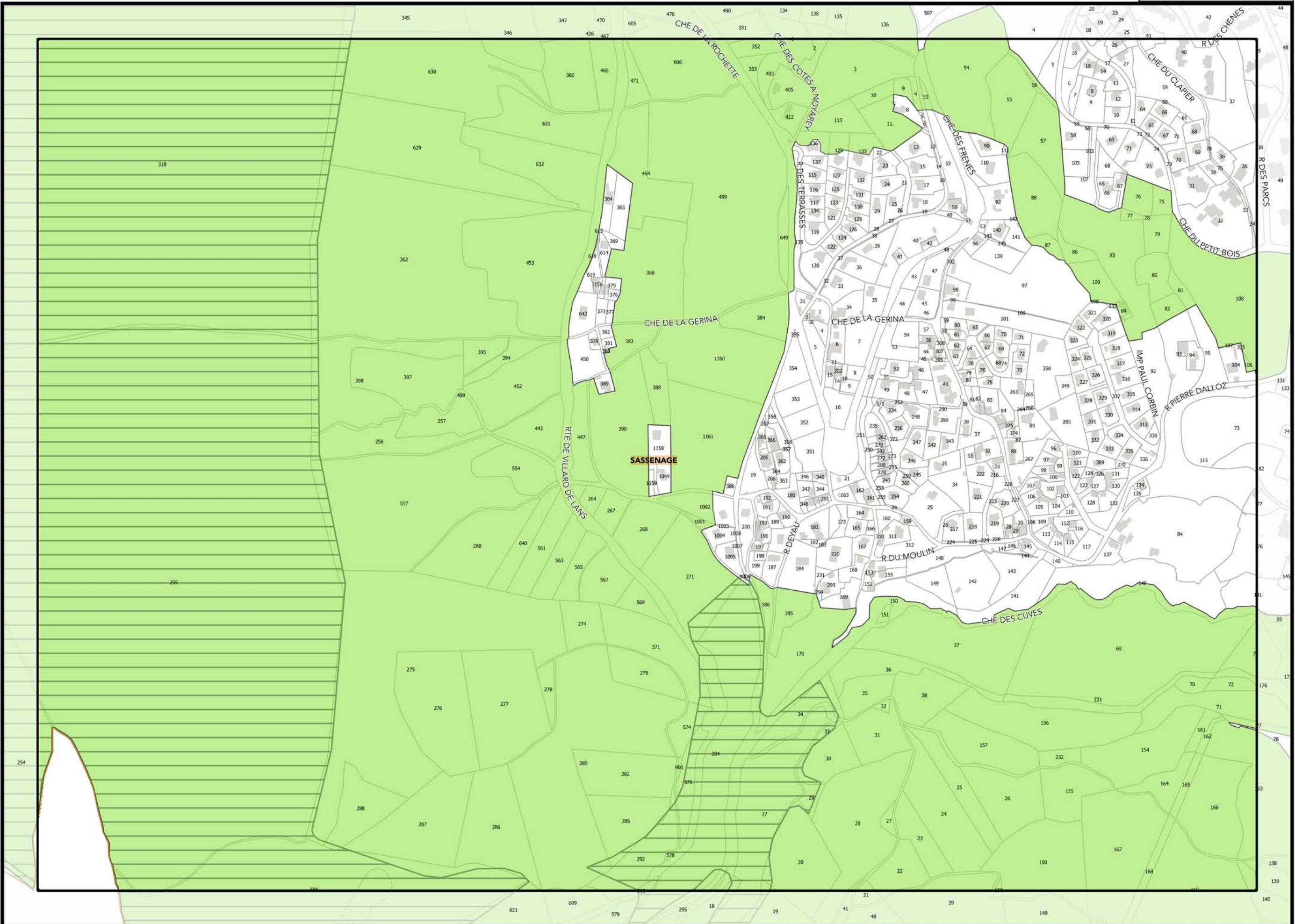




Légende: se référer aux premières pages de l'atlas

Sources :  
@ DGFIP Cadastre 2020  
@ DREAL Auvergne Rhône-Alpes






Document approuvé le 20/12/2019  
Mise à jour n°3 du 22/04/2022



Légende: se référer aux premières pages de l'atlas

Sources :  
© DGFIP Cadastre 2020  
© DREAL Auvergne Rhône-Alpes

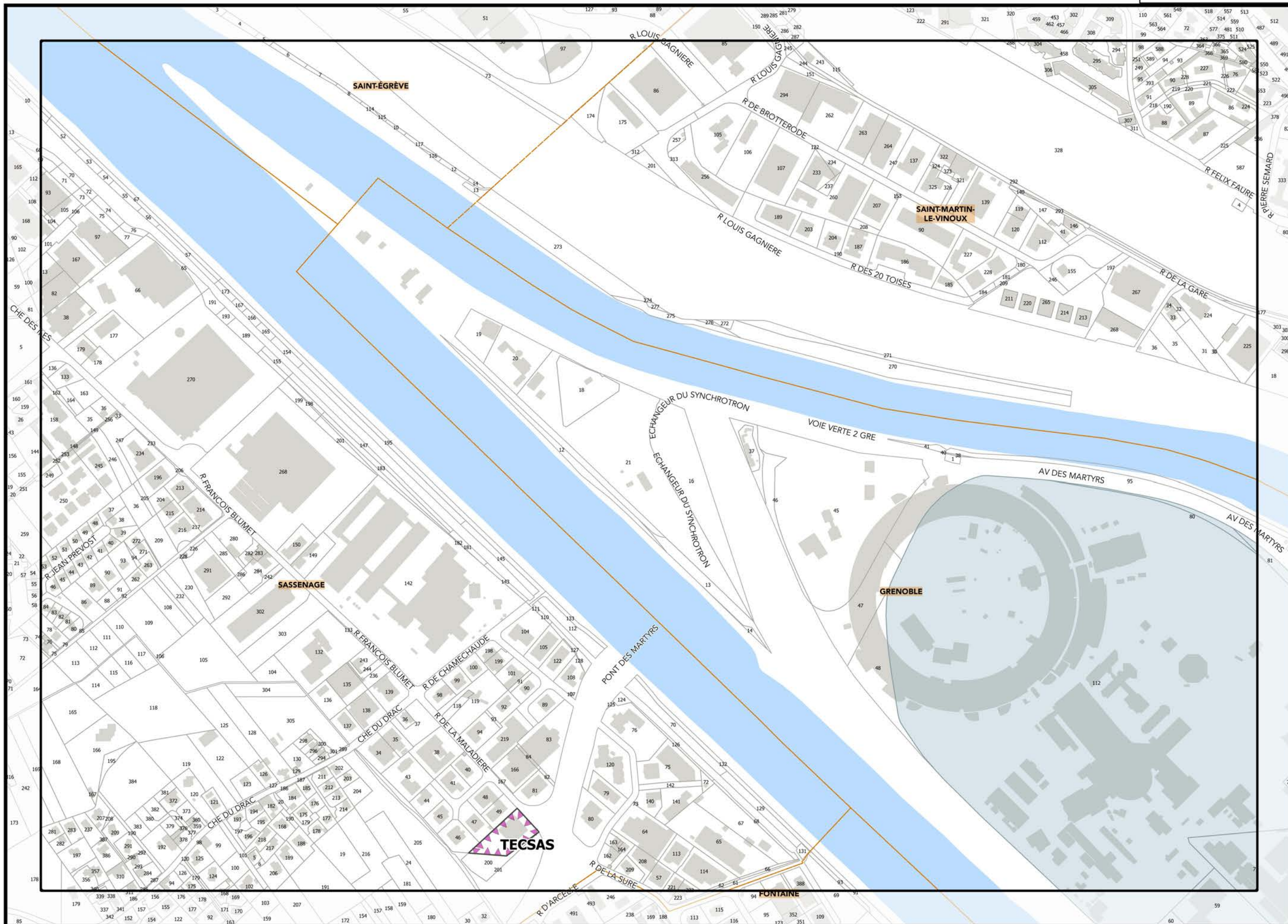


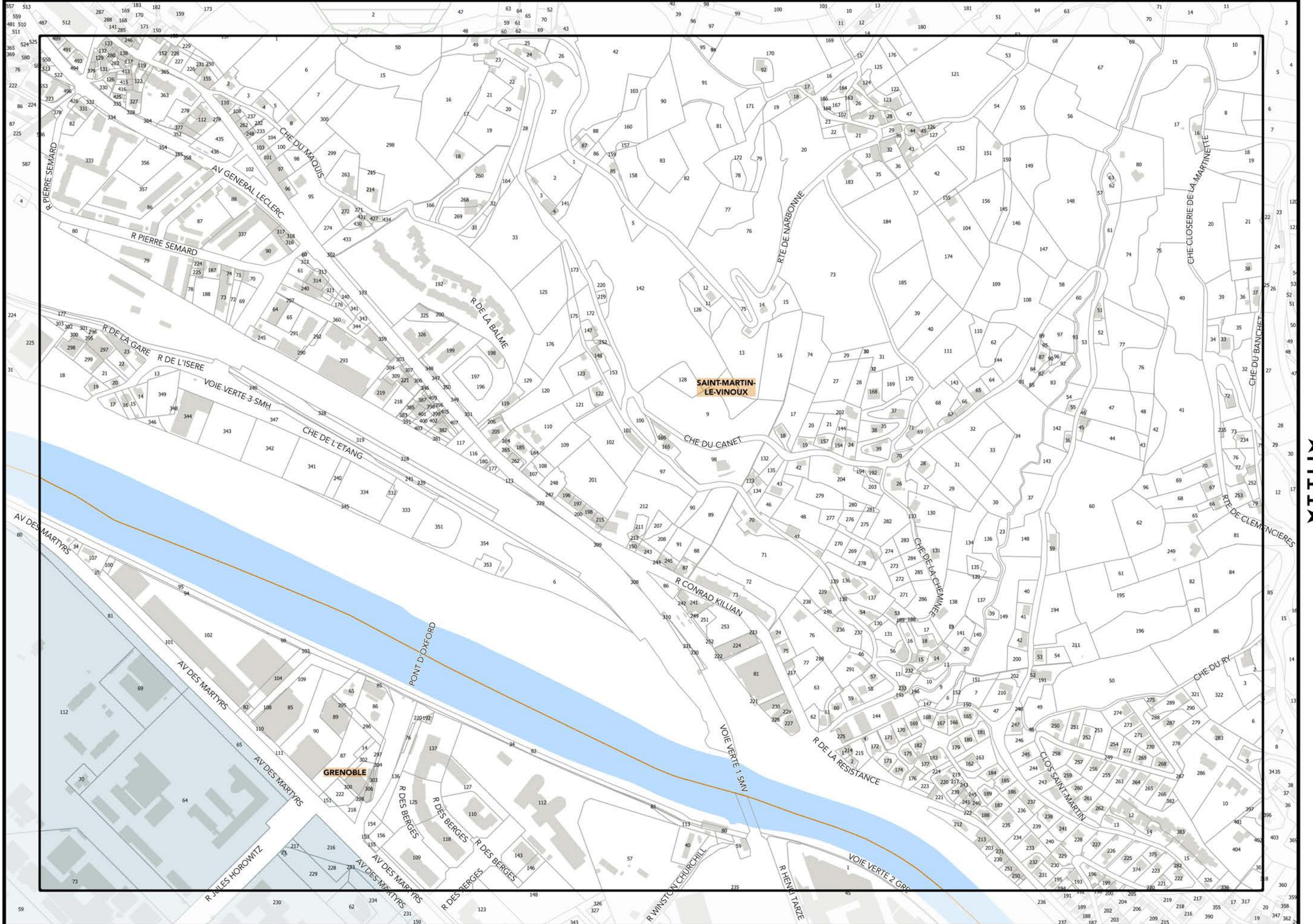


Légende: se référer aux premières pages de l'atlas

Sources :  
@ DGFiP Cadastre 2020  
@ DREAL Auvergne Rhône-Alpes







Légende: se référer aux premières pages de l'atlas

Sources :  
@ DGFiP Cadastre 2020  
@ DREAL Auvergne Rhône-Alpes






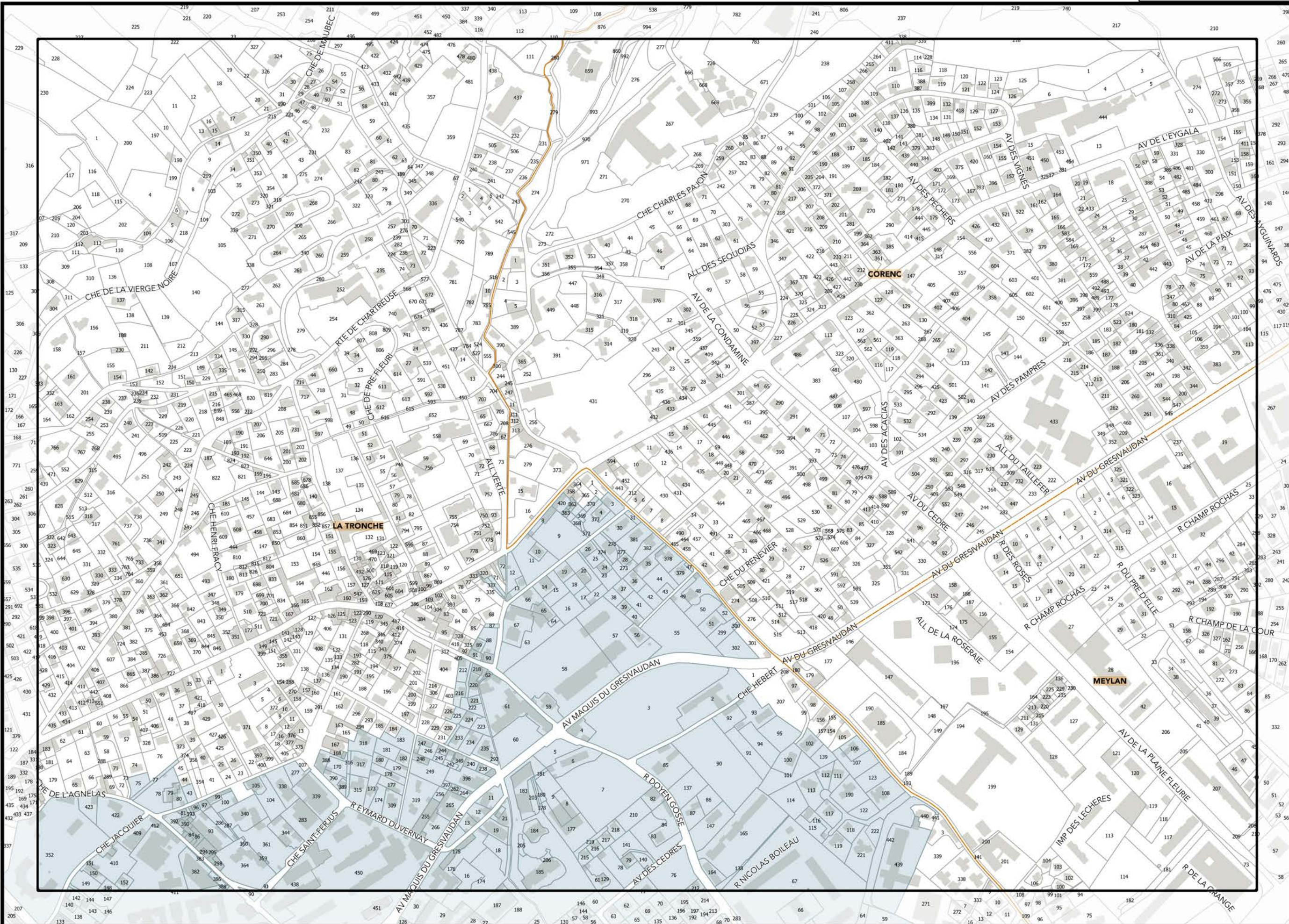
AG11▲

▼III▼

Légende: se référer aux premières pages de l'atlas

Sources :  
@ DGFIP Cadastre 2020  
@ DREAL Auvergne Rhône-Alpes





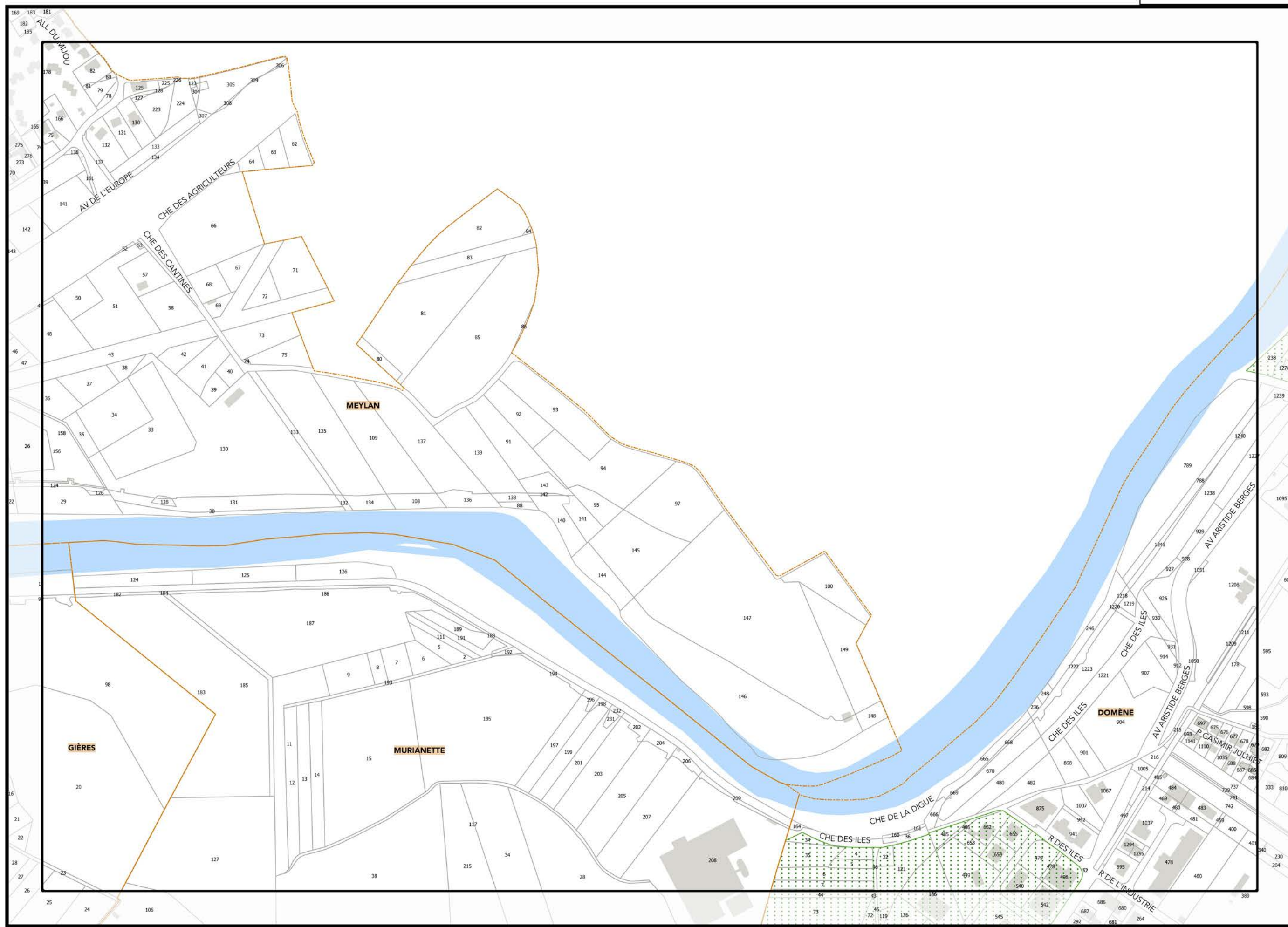
Légende: se référer aux premières pages de l'atlas

Sources :  
@ DGFiP Cadastre 2020  
@ DREAL Auvergne Rhône-Alpes




▲ K11 ▲

▼ J12 ▼



Légende: se référer aux premières pages de l'atlas

Sources :  
@ DGFIP Cadastre 2020  
@ DREAL Auvergne Rhône-Alpes






AL11A

VTIN

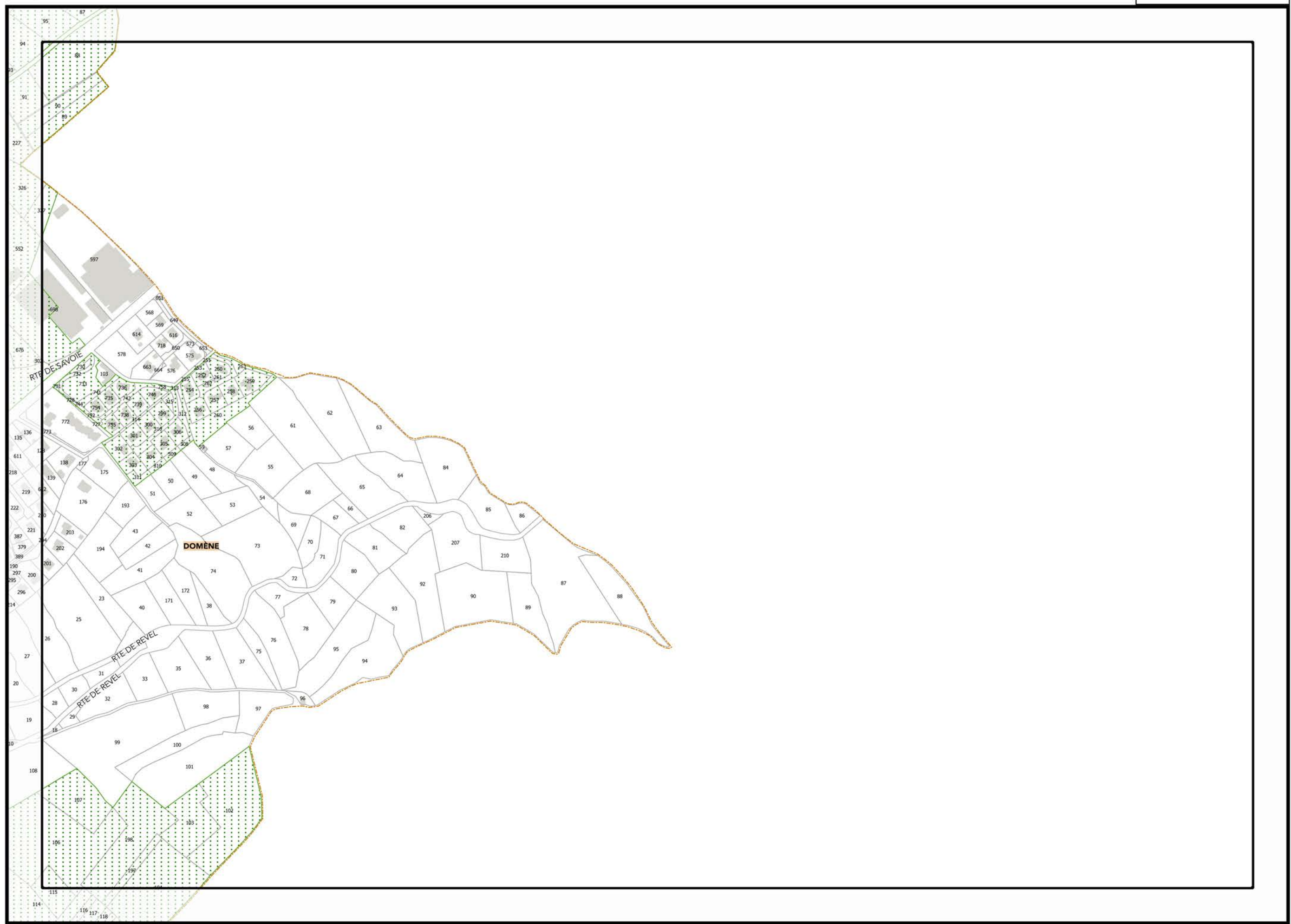
Légende: se référer aux premières pages de l'atlas

Sources :  
@ DGFiP Cadastre 2020  
@ DREAL Auvergne Rhône-Alpes

M12




▲M11▲



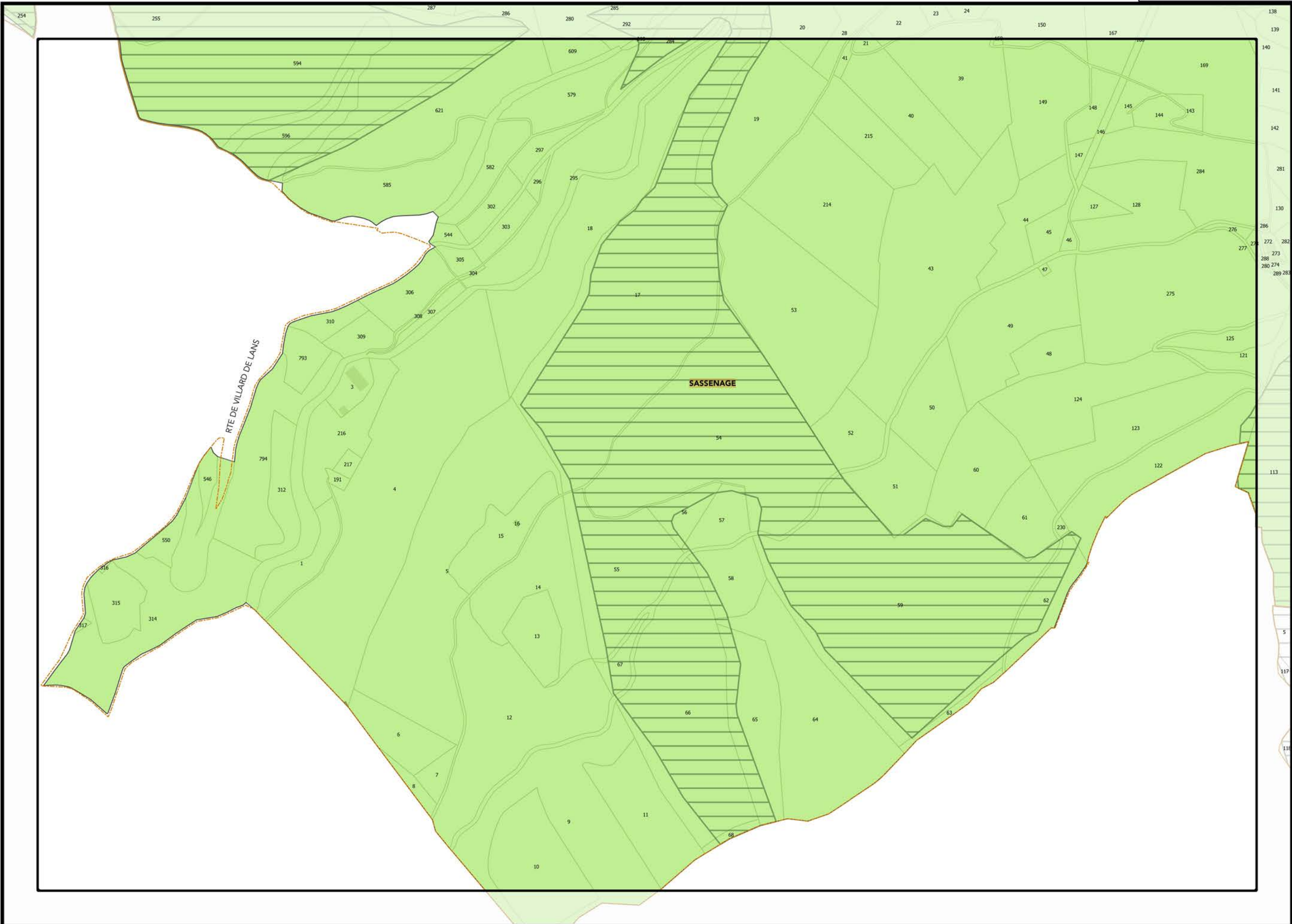
Légende: se référer aux premières pages de l'atlas

Sources :  
@ DGFIP Cadastre 2020  
@ DREAL Auvergne Rhône-Alpes

▼N12▼

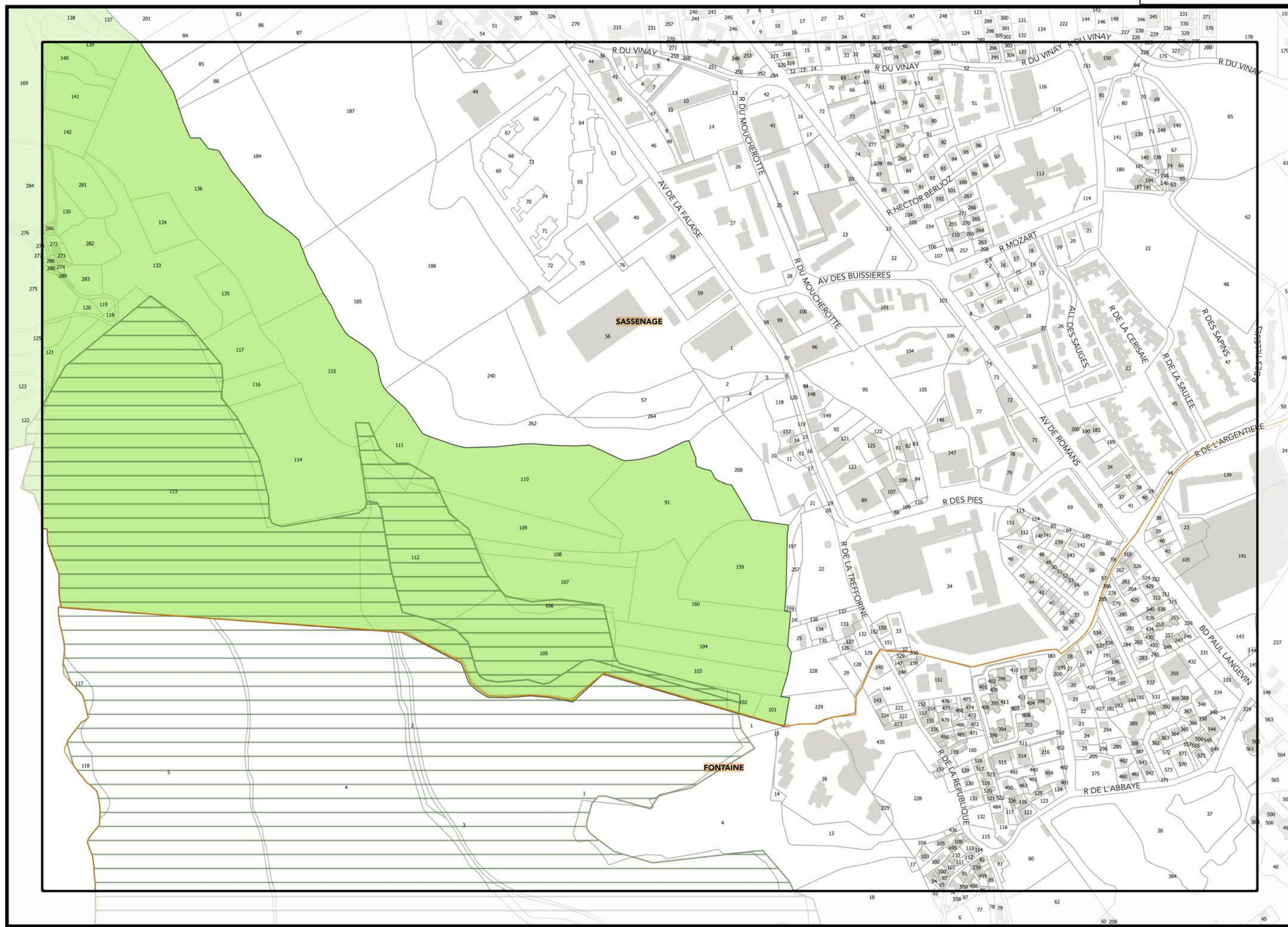


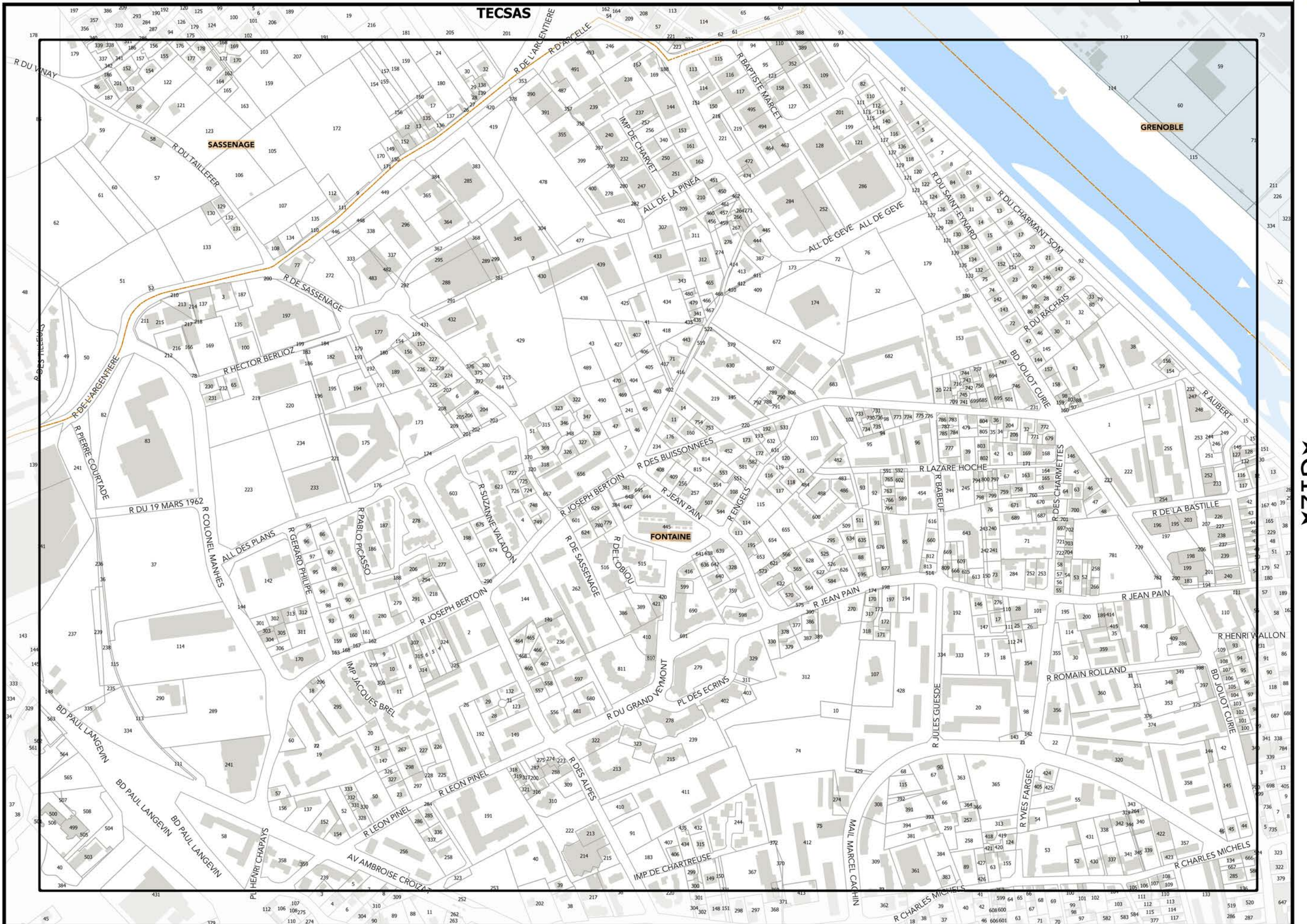
ANNEXES 4\_B ATLAS DE L'ENVIRONNEMENT ET DE L'ÉNERGIE



Légende: se référer aux premières pages de l'atlas

Sources :  
@ DGFIP Cadastre 2020  
@ DREAL Auvergne Rhône-Alpes





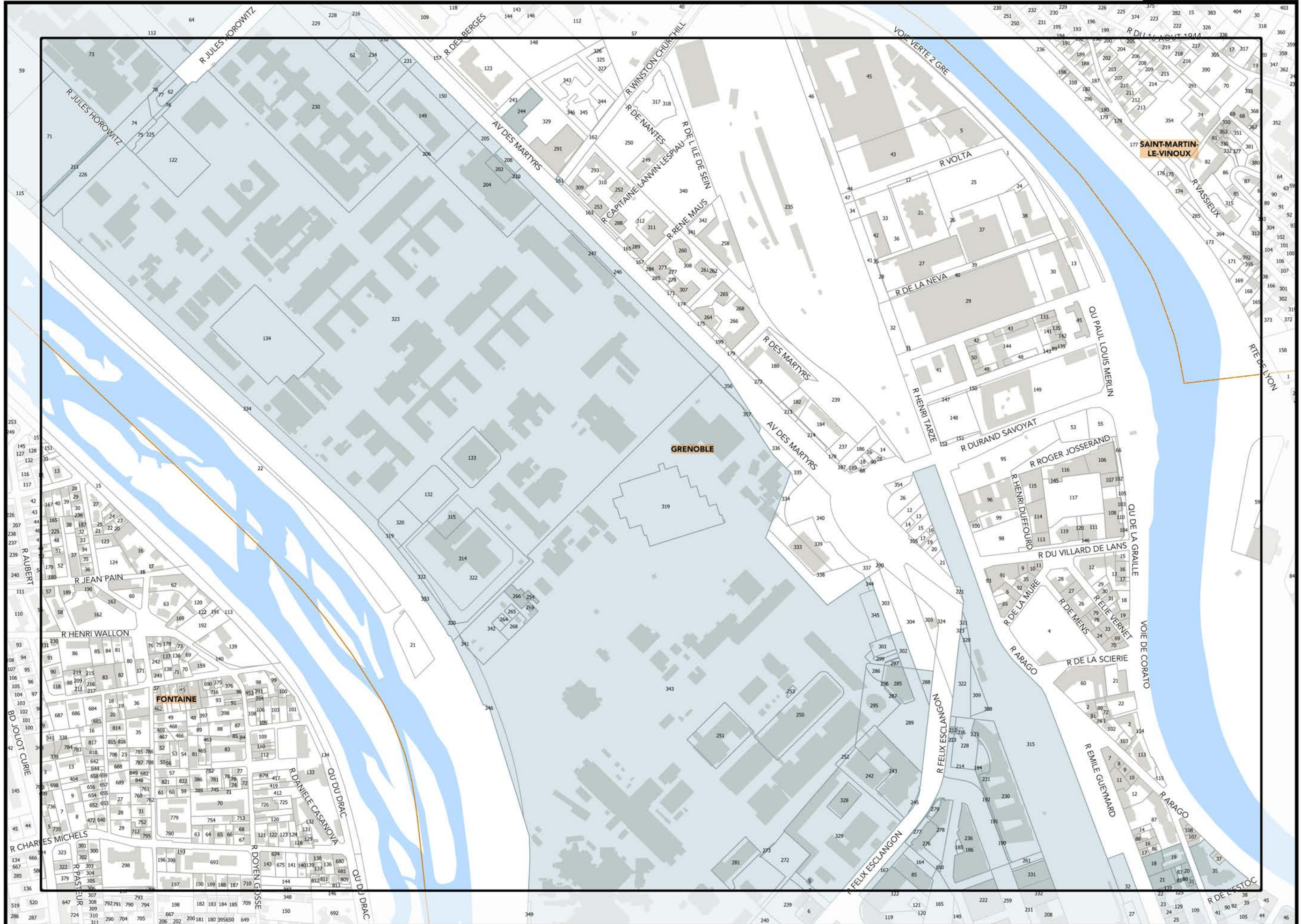
▲ E12A ▲

▲ G12A ▲

Légende: se référer aux premières pages de l'atlas

Sources :  
@ DGFiP Cadastre 2020  
@ DREAL Auvergne Rhône-Alpes

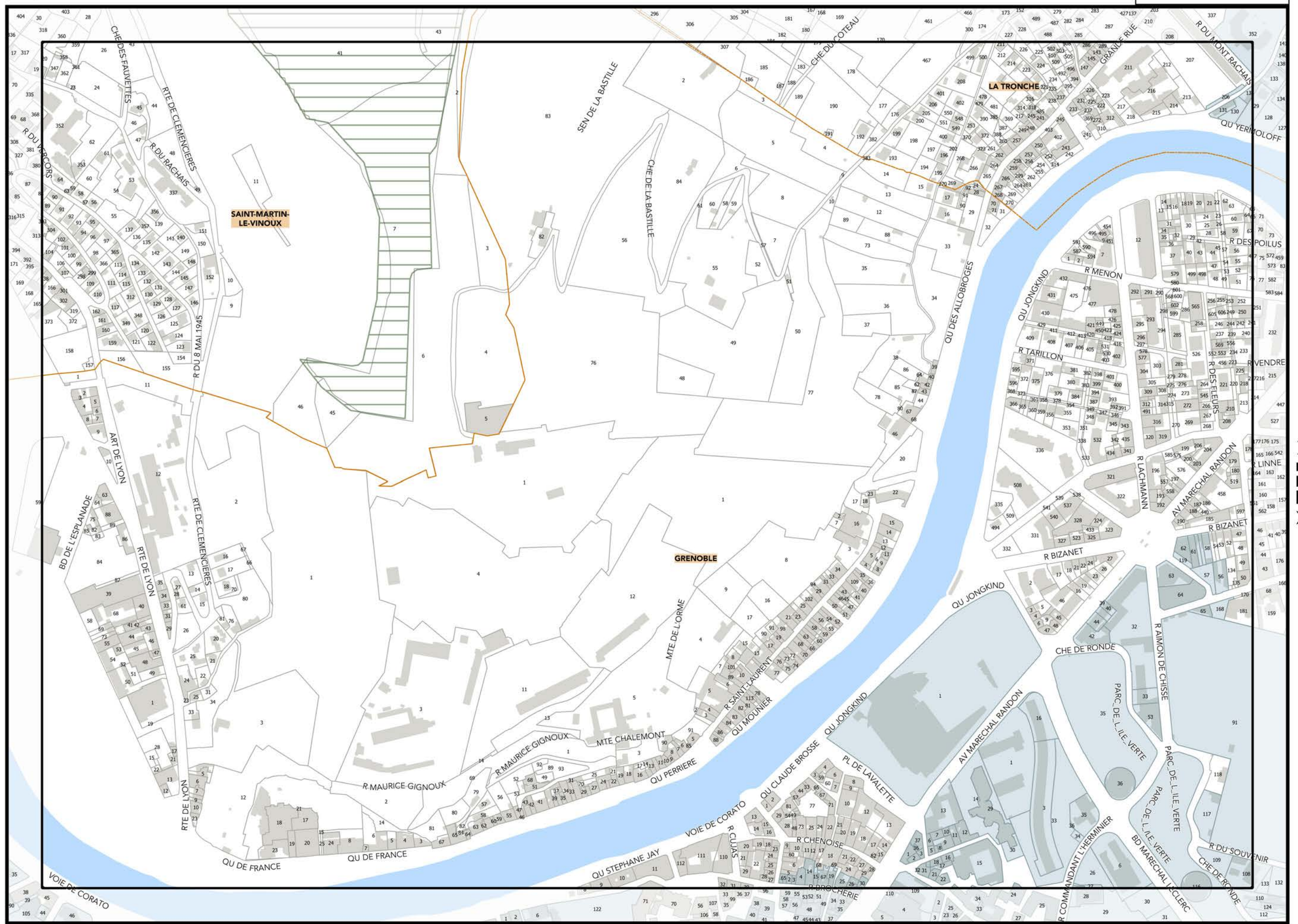




Légende: se référer aux premières pages de l'atlas

Sources :  
© DGFiP Cadastre 2020  
© DREAL Auvergne Rhône-Alpes

0 75 150 m




AG12▲

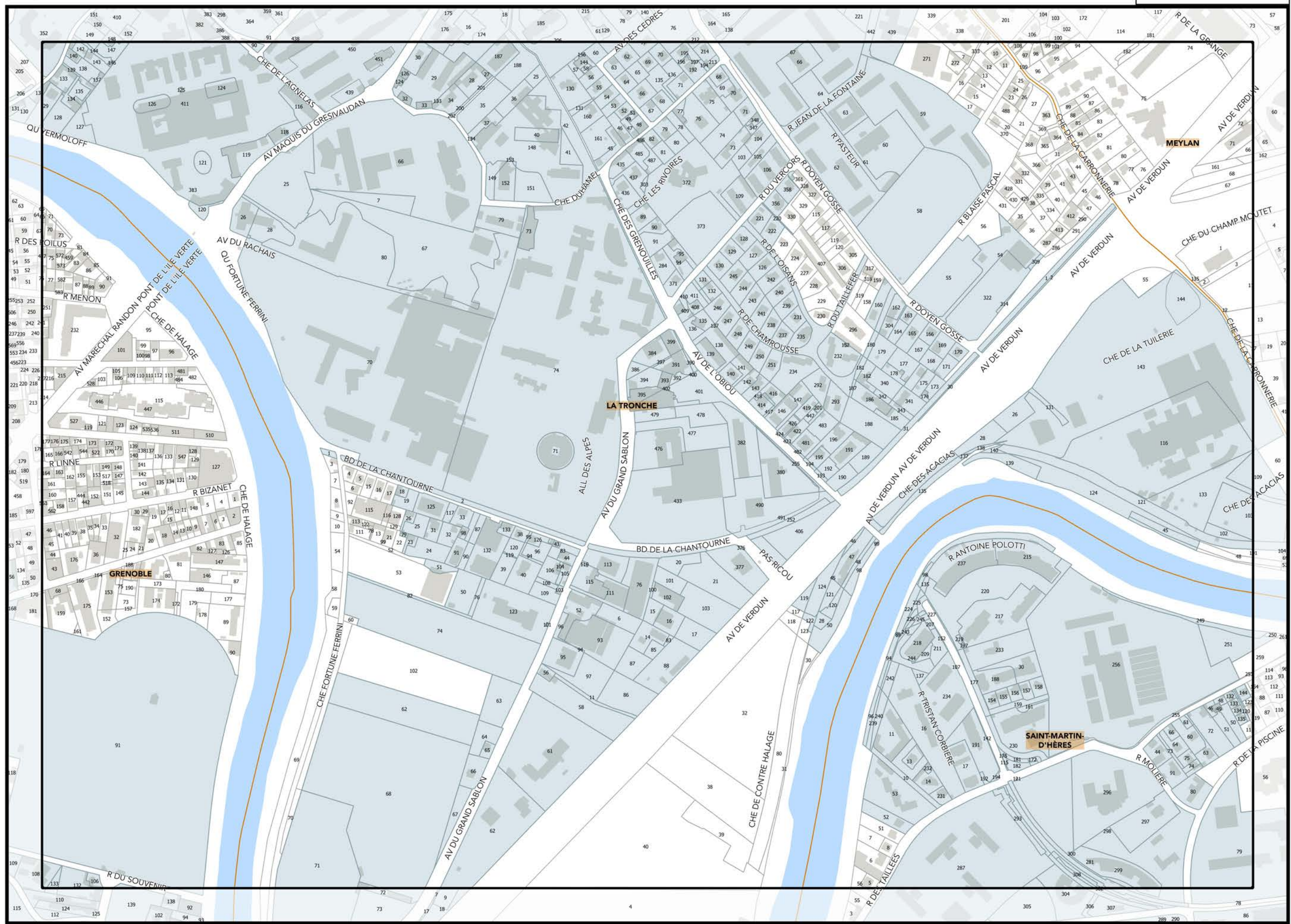
▼I12▼

Légende: se référer aux premières pages de l'atlas

Sources :  
@ DGFiP Cadastre 2020  
@ DREAL Auvergne Rhône-Alpes




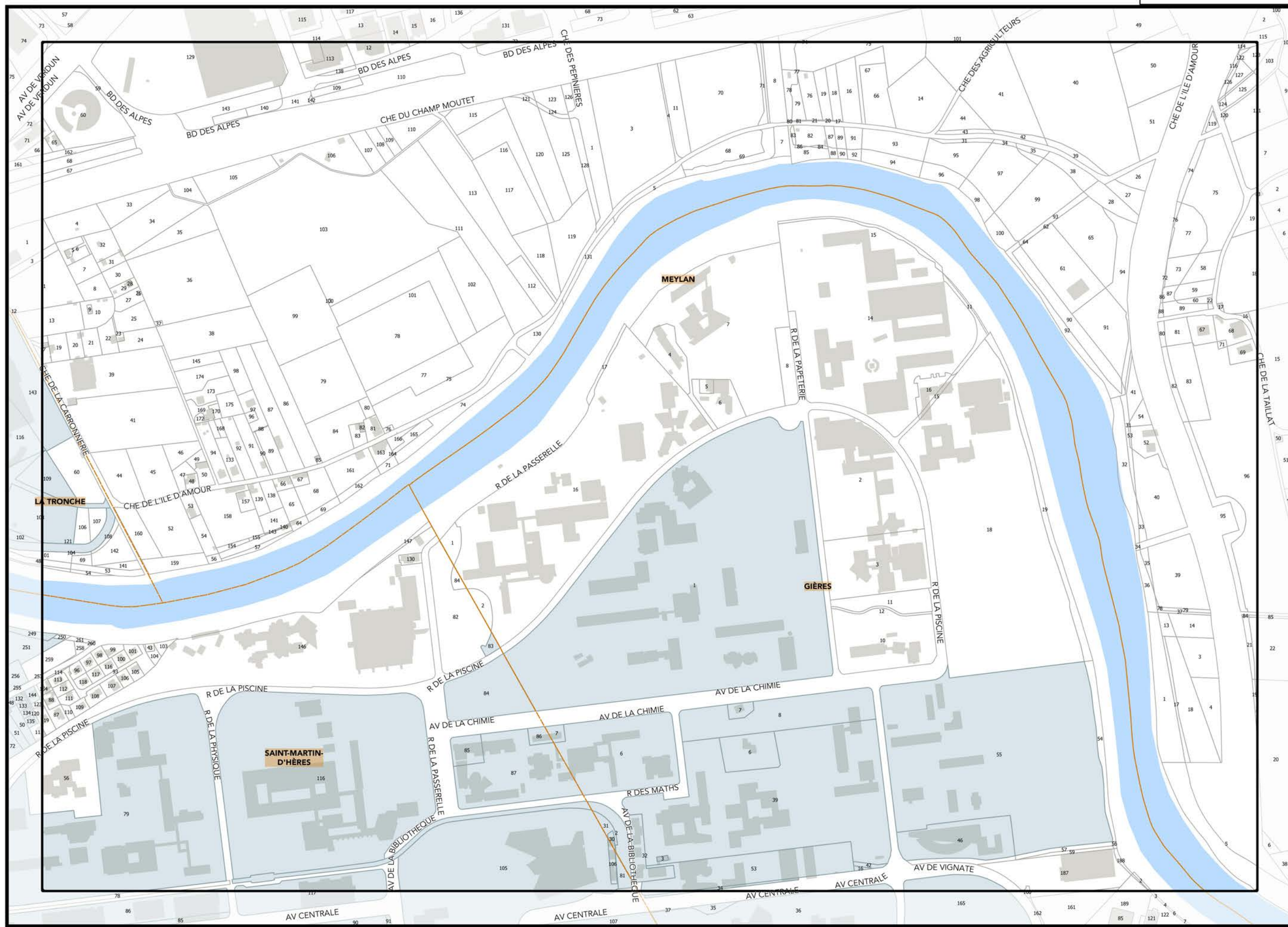




Légende: se référer aux premières pages de l'atlas

Sources :  
@ DGFiP Cadastre 2020  
@ DREAL Auvergne Rhône-Alpes






▲ I12 ▲

▲ K12 ▲

Légende: se référer aux premières pages de l'atlas

Sources :  
@ DGFIP Cadastre 2020  
@ DREAL Auvergne Rhône-Alpes


▼ J13 ▼

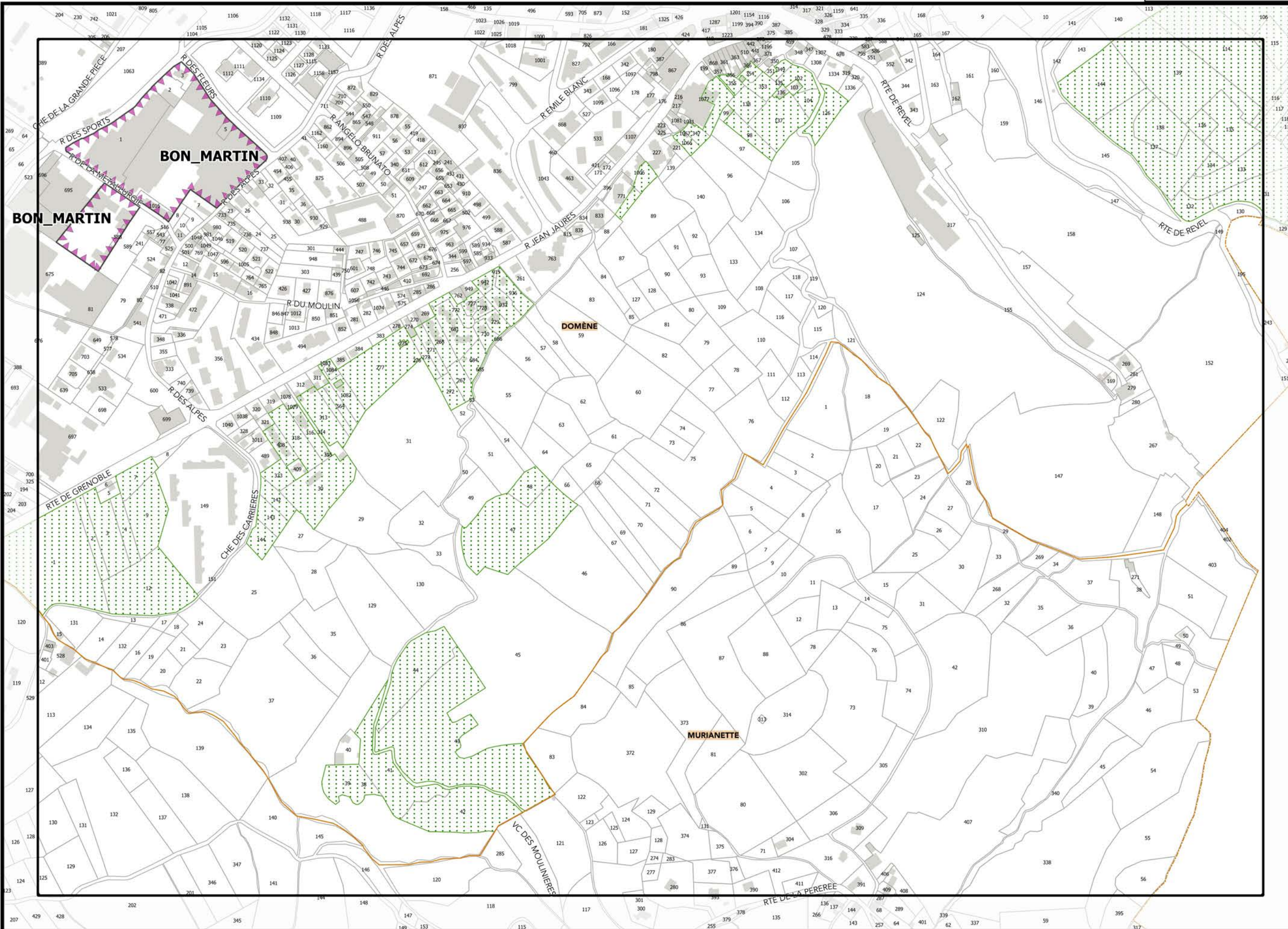






Légende: se référer aux premières pages de l'atlas

Sources :  
@ DGFIP Cadastre 2020  
@ DREAL Auvergne Rhône-Alpes










▲D12▲

Planche n° D13



Document approuvé le 20/12/2019  
Mise à jour n°3 du 22/04/2022




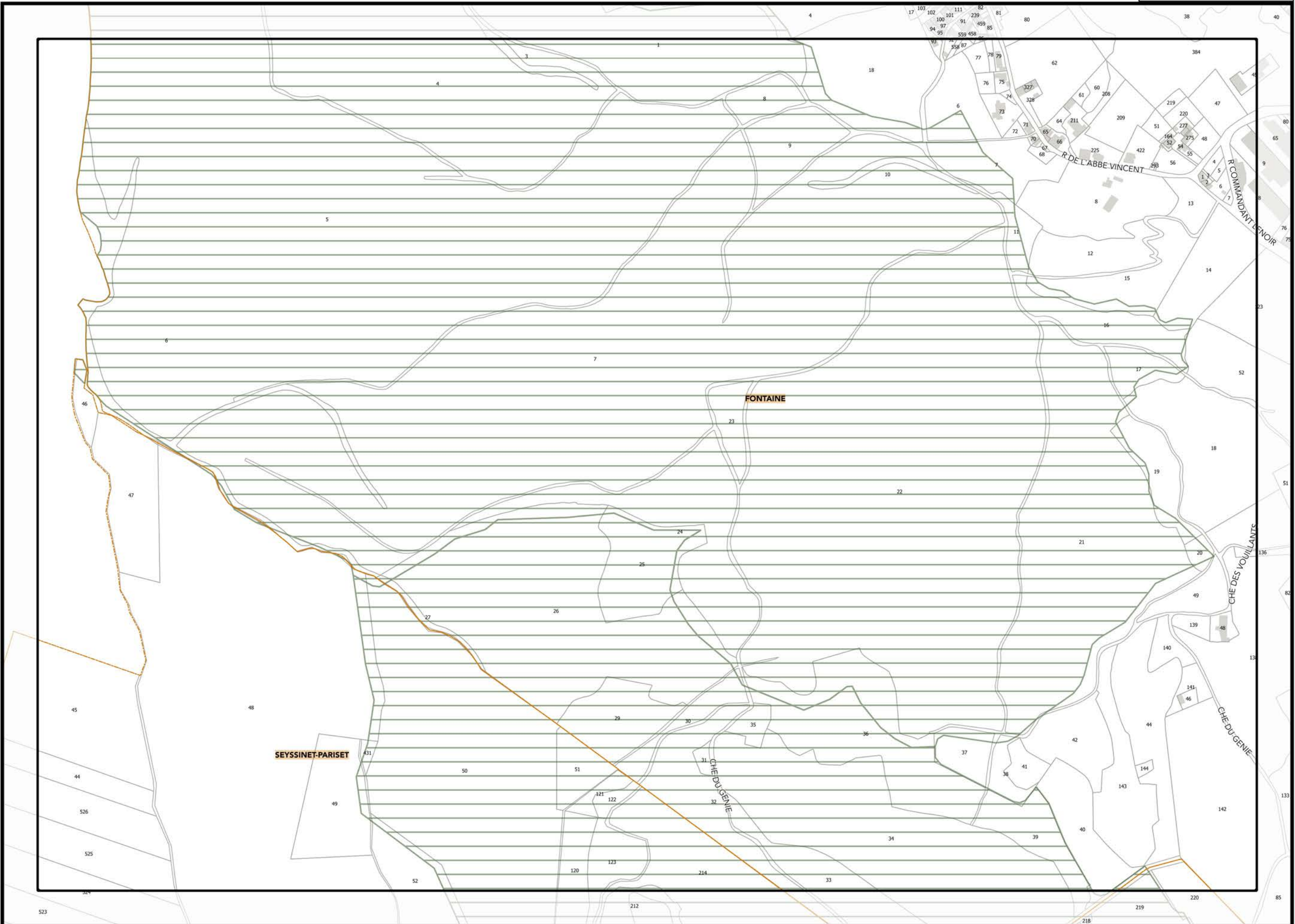
▲E13▲  
ANNEXES 4\_B ATLAS DE L'ENVIRONNEMENT ET DE L'ÉNERGIE

Légende: se référer aux premières pages de l'atlas

Sources :  
@ DGFIP Cadastre 2020  
@ DREAL Auvergne Rhône-Alpes


▼D14▼





Légende: se référer aux premières pages de l'atlas

Sources :  
@ DGFIP Cadastre 2020  
@ DREAL Auvergne Rhône-Alpes





Légende: se référer aux premières pages de l'atlas

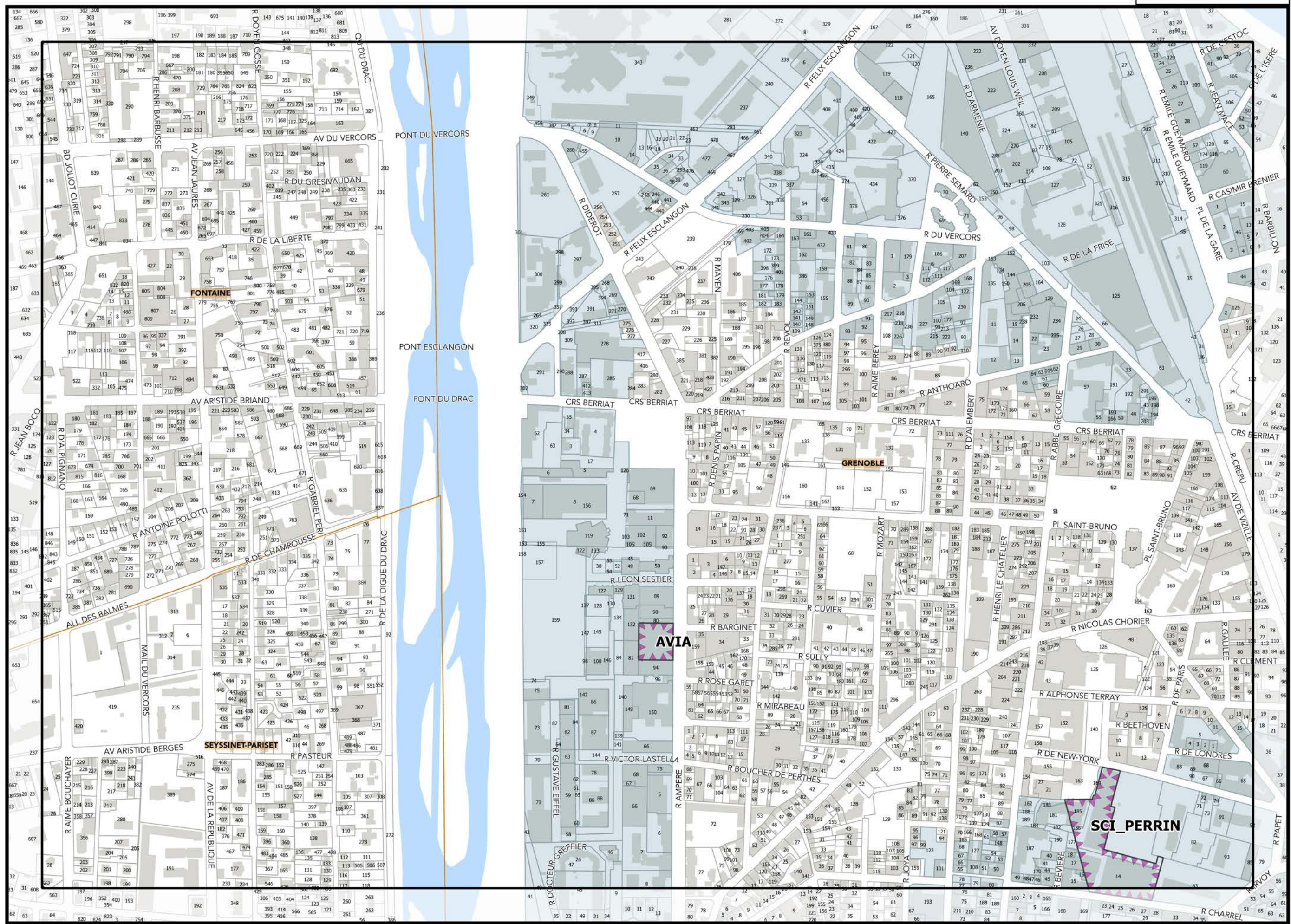
Sources :  
@ DGFiP Cadastre 2020  
@ DREAL Auvergne Rhône-Alpes






Document approuvé le 20/12/2019  
Mise à jour n°3 du 22/04/2022

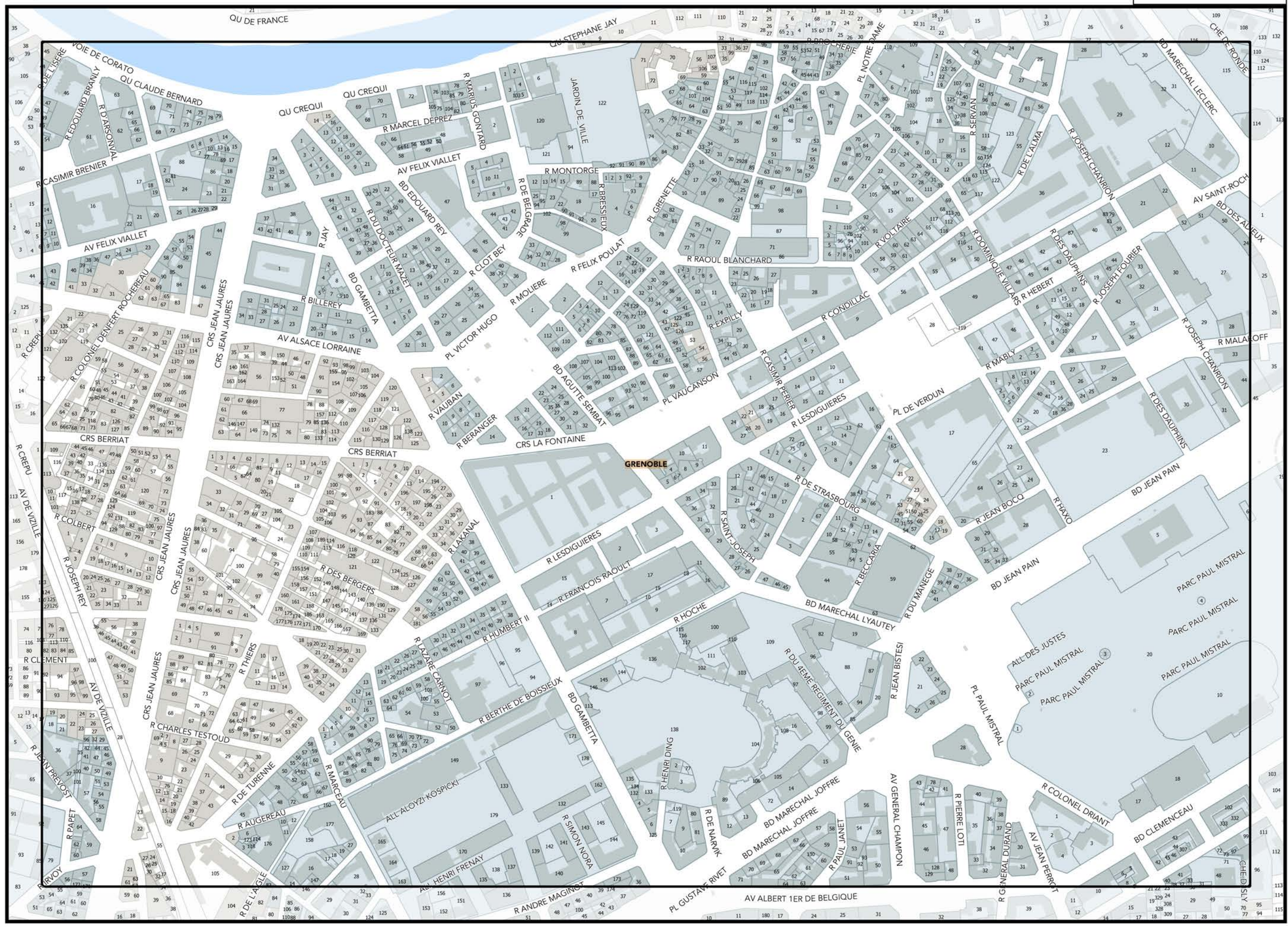
ANNEXES 4\_B ATLAS DE L'ENVIRONNEMENT ET DE L'ÉNERGIE



Légende: se référer aux premières pages de l'atlas

Sources :  
@ DGFiP Cadastre 2020  
@ DREAL Auvergne Rhône-Alpes






AG13▲

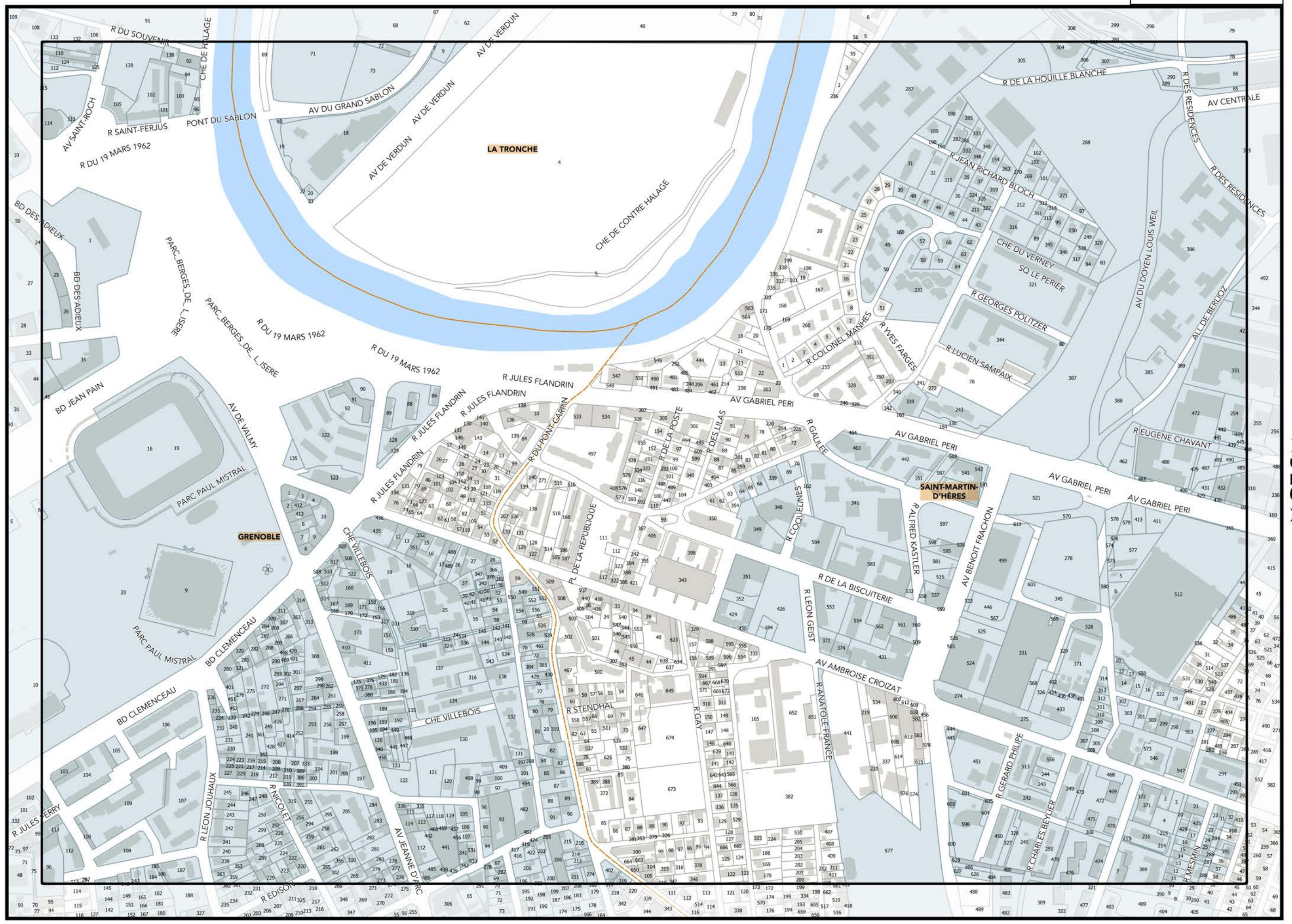
▼B13▼

Légende: se référer aux premières pages de l'atlas

Sources :  
 @ DGFIP Cadastre 2020  
 @ DREAL Auvergne Rhône-Alpes

▼H14▼






▲ H13 ▲

▼ I13 ▼

Légende: se référer aux premières pages de l'atlas

Sources :  
@ DGFiP Cadastre 2020  
@ DREAL Auvergne Rhône-Alpes

▼ I14 ▼






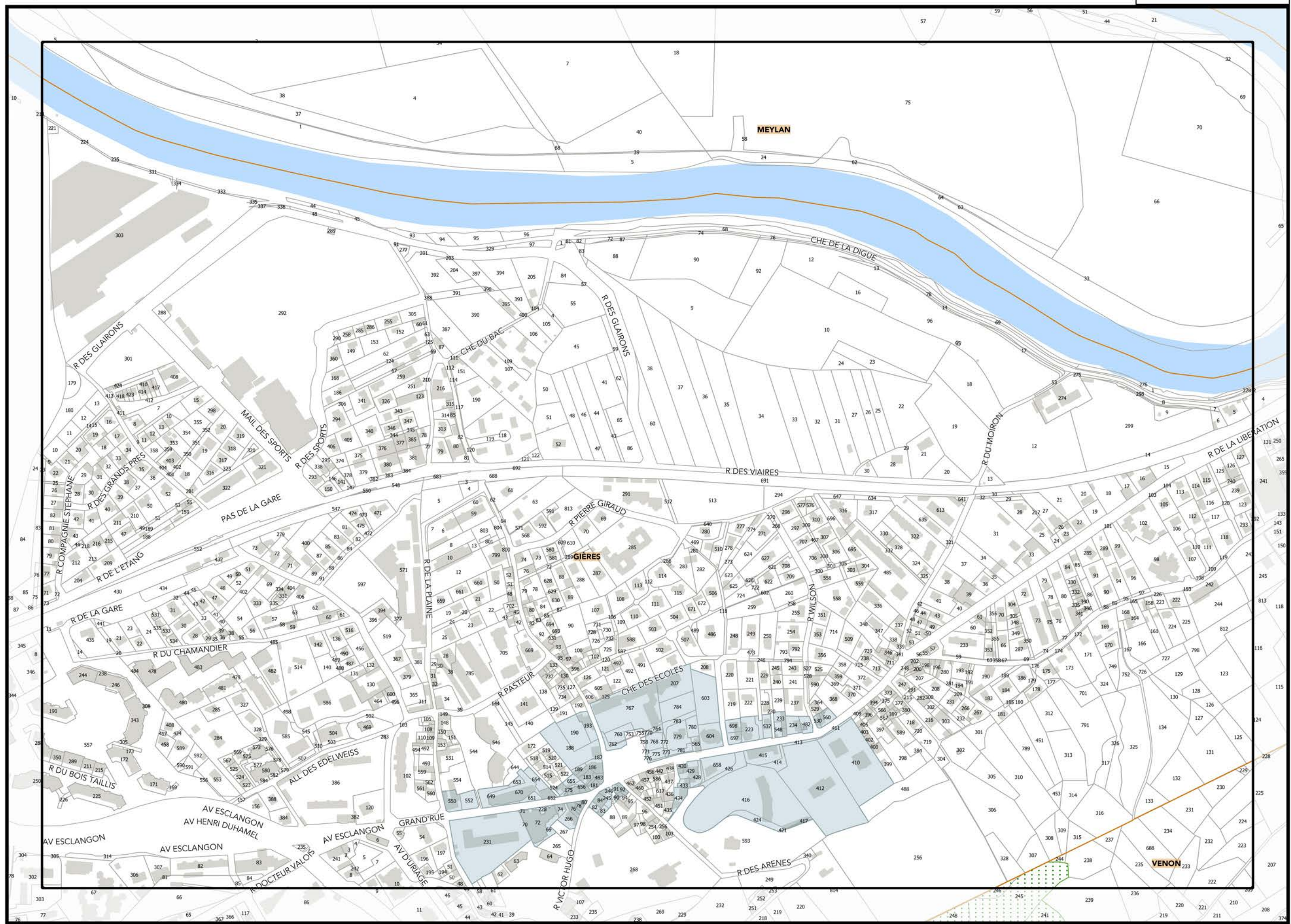
▲ I13 ▲

▲ K13 ▲

Légende: se référer aux premières pages de l'atlas

Sources :  
© DGFiP Cadastre 2020  
© DREAL Auvergne Rhône-Alpes






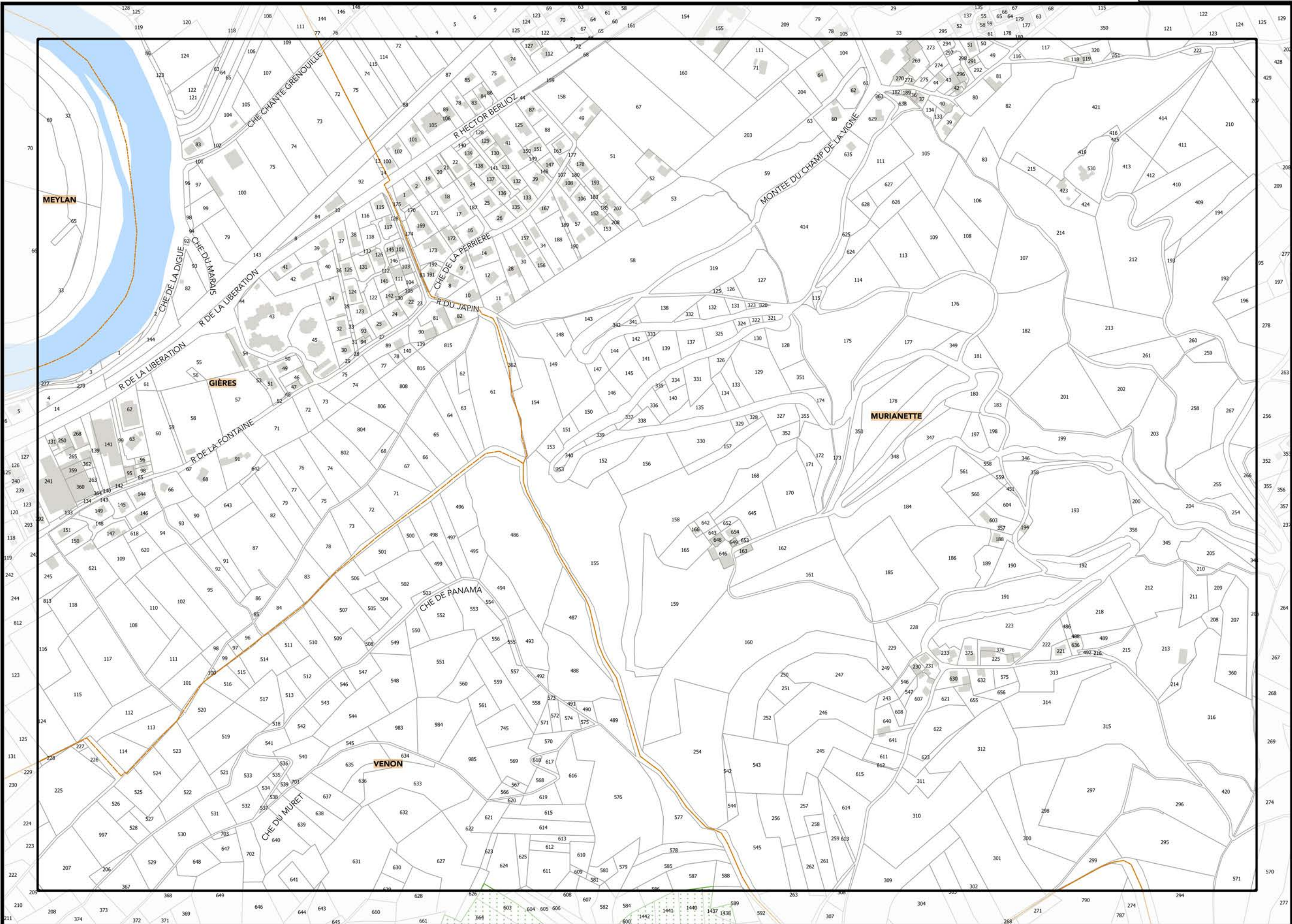
▲J13▲

▼J13▼

Légende: se référer aux premières pages de l'atlas

Sources :  
@ DGFiP Cadastre 2020  
@ DREAL Auvergne Rhône-Alpes





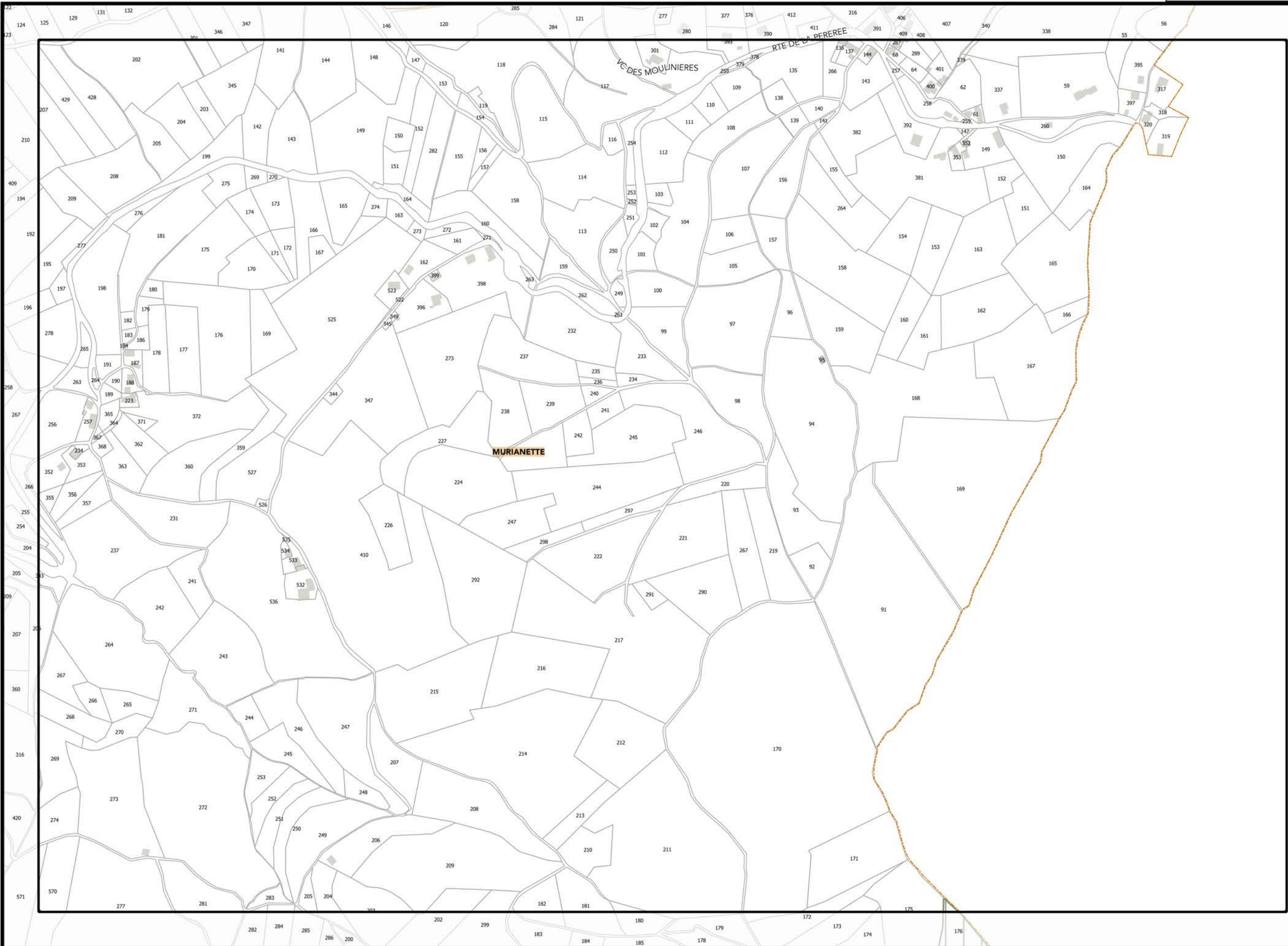
▲ K13 ▲

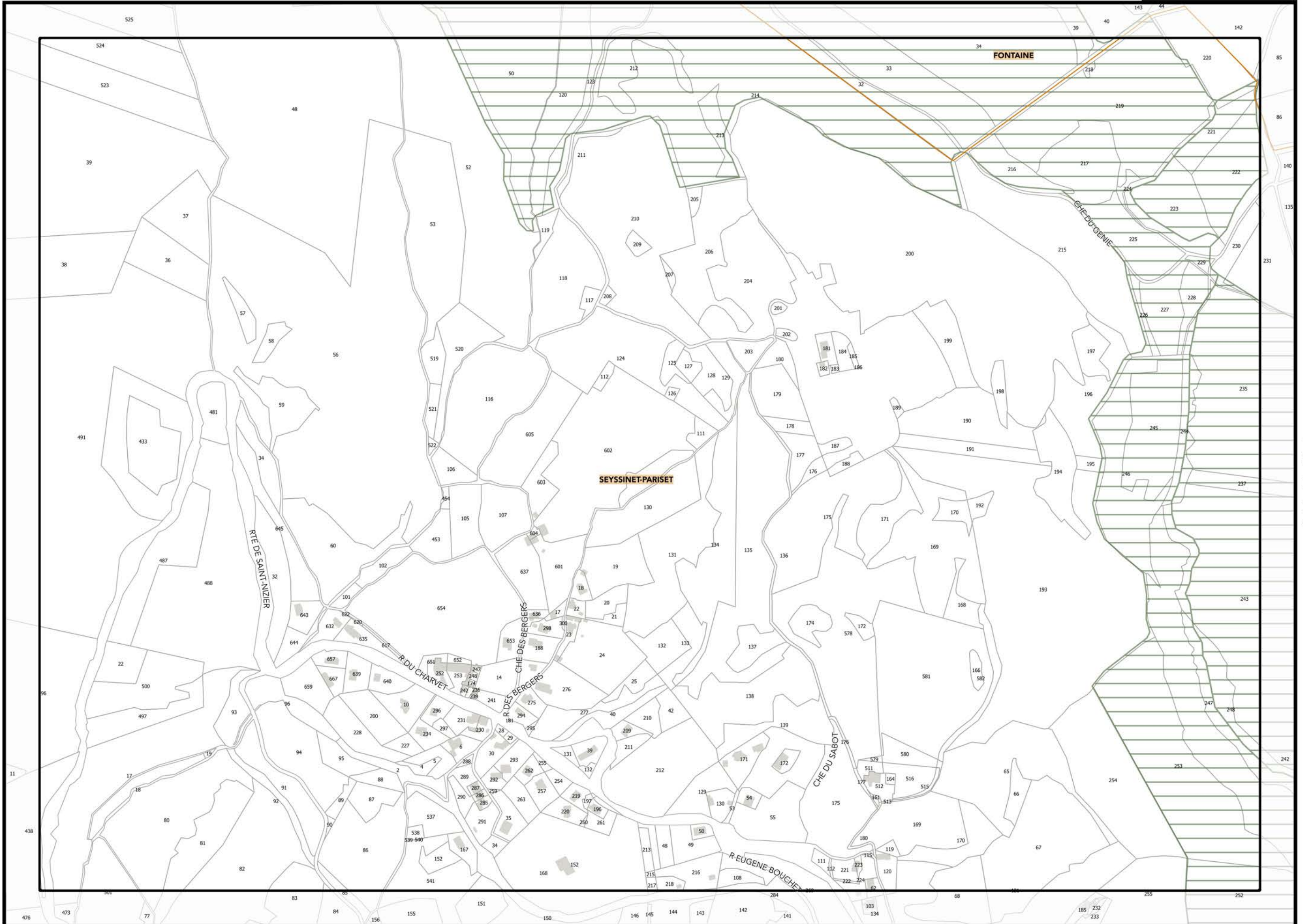
▼ L14 ▼

Légende: se référer aux premières pages de l'atlas

Sources :  
@ DGFIP Cadastre 2020  
@ DREAL Auvergne Rhône-Alpes







Légende: se référer aux premières pages de l'atlas

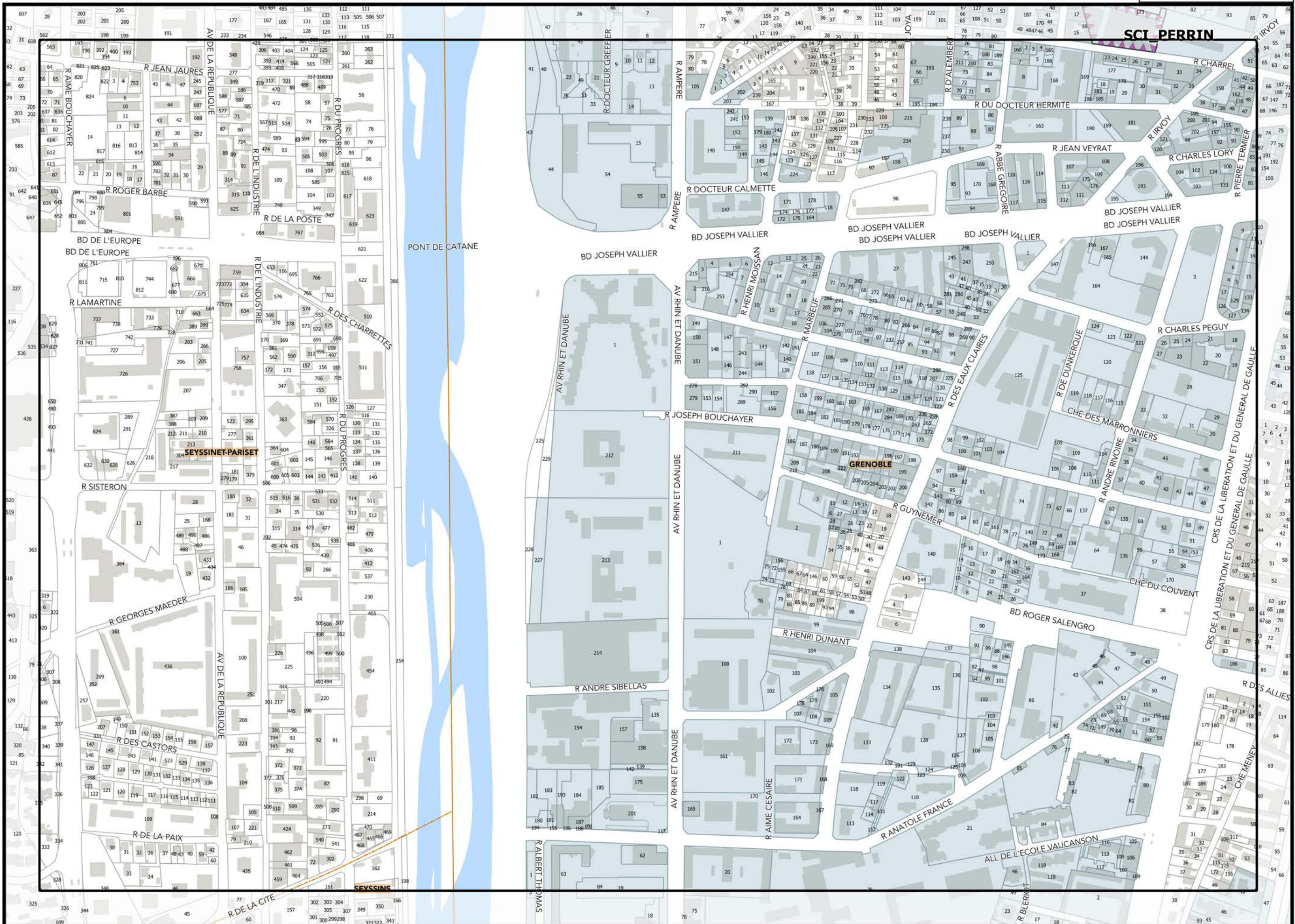
Sources :  
@ DGFiP Cadastre 2020  
@ DREAL Auvergne Rhône-Alpes








▲ E14 ▲

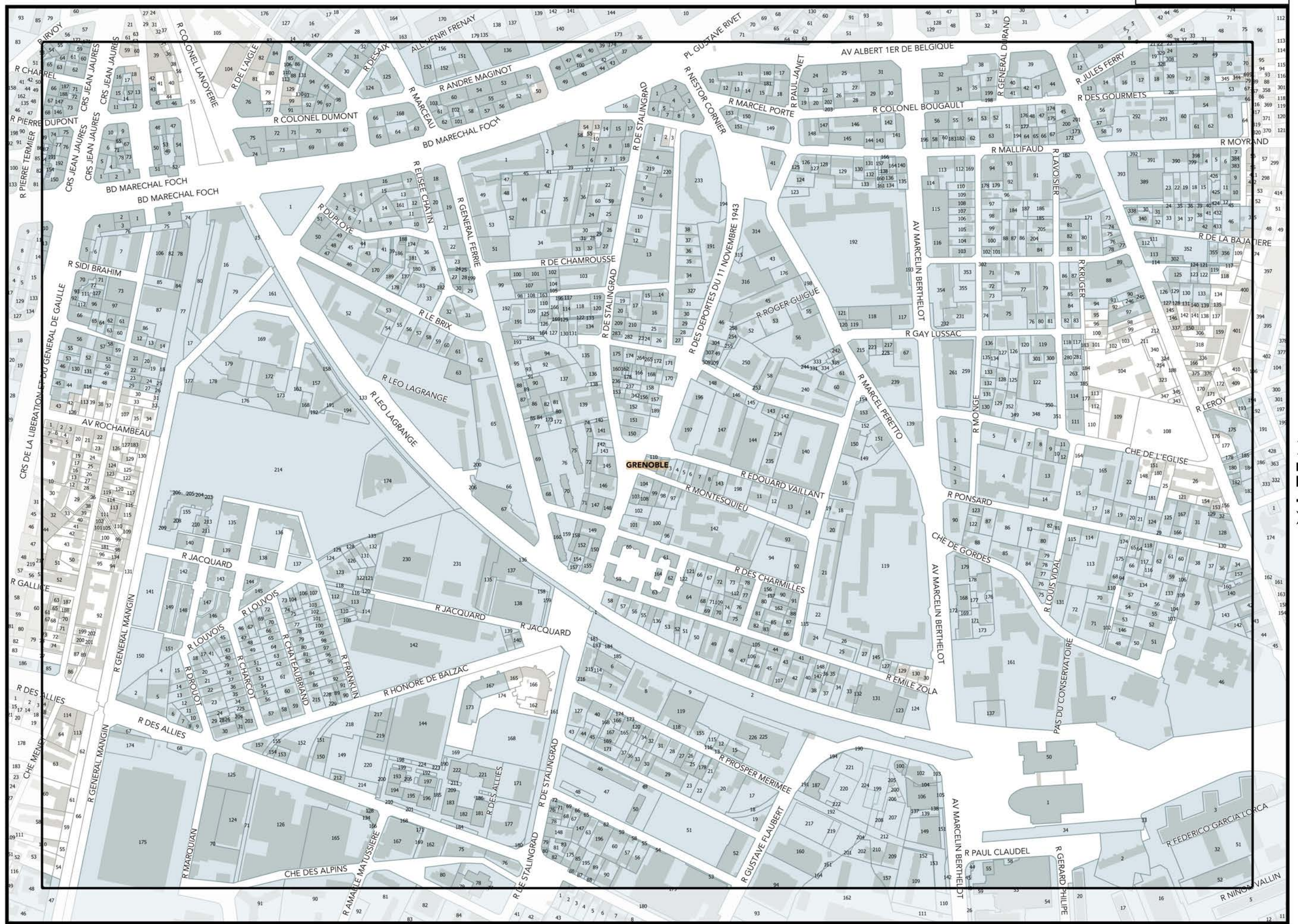


Document approuvé le 20/12/2019  
Mise à jour n°3 du 22/04/2022

Sources :  
@ DGFiP Cadastre 2020  
@ DREAL Auvergne Rhône-Alpes



Légende: se référer aux premières pages de l'atlas




AG14▲

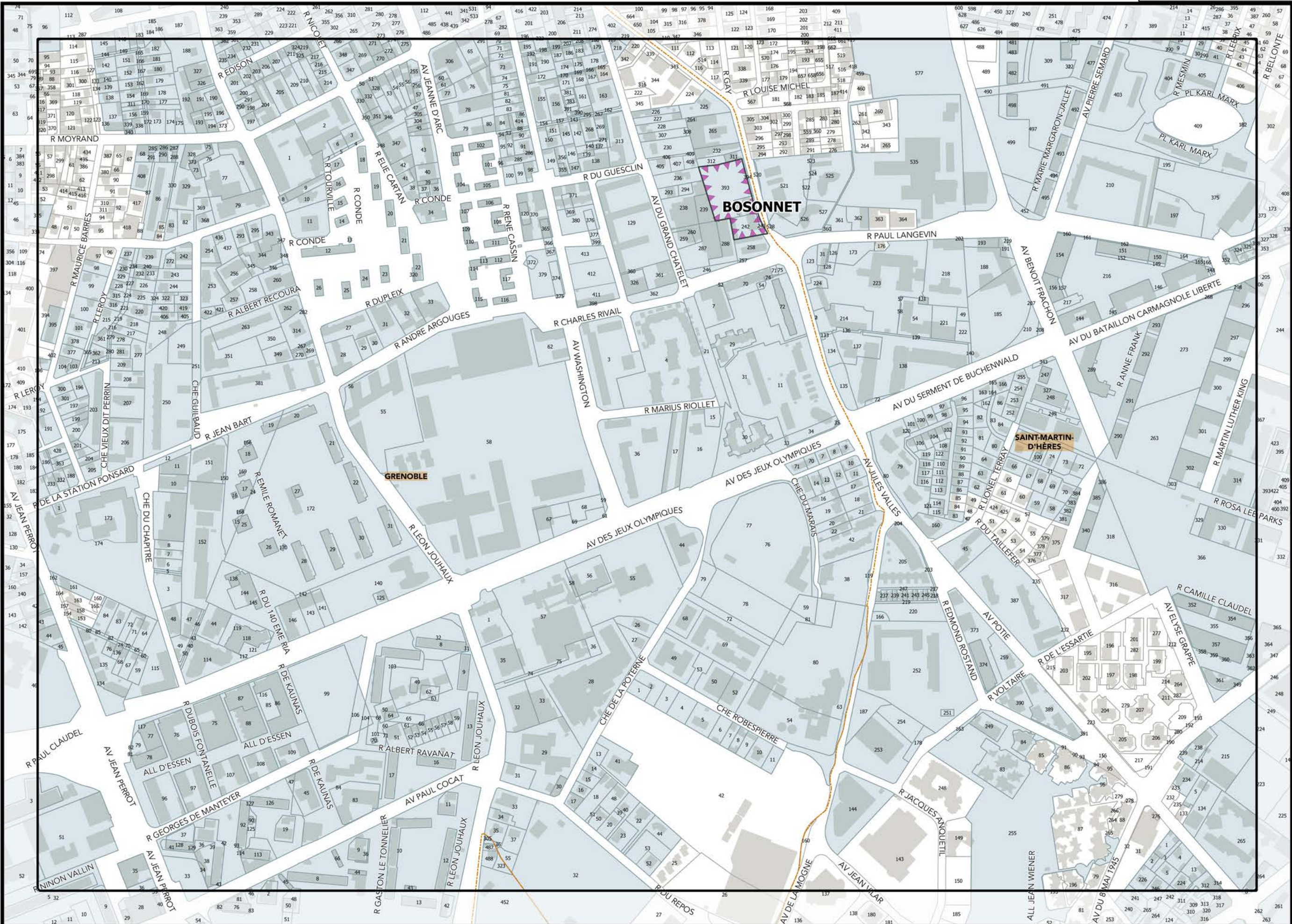
▼H14▼

Sources :  
© DGFiP Cadastre 2020  
© DREAL Auvergne Rhône-Alpes

▼H15▼



Légende: se référer aux premières pages de l'atlas




▲ H14 ▲

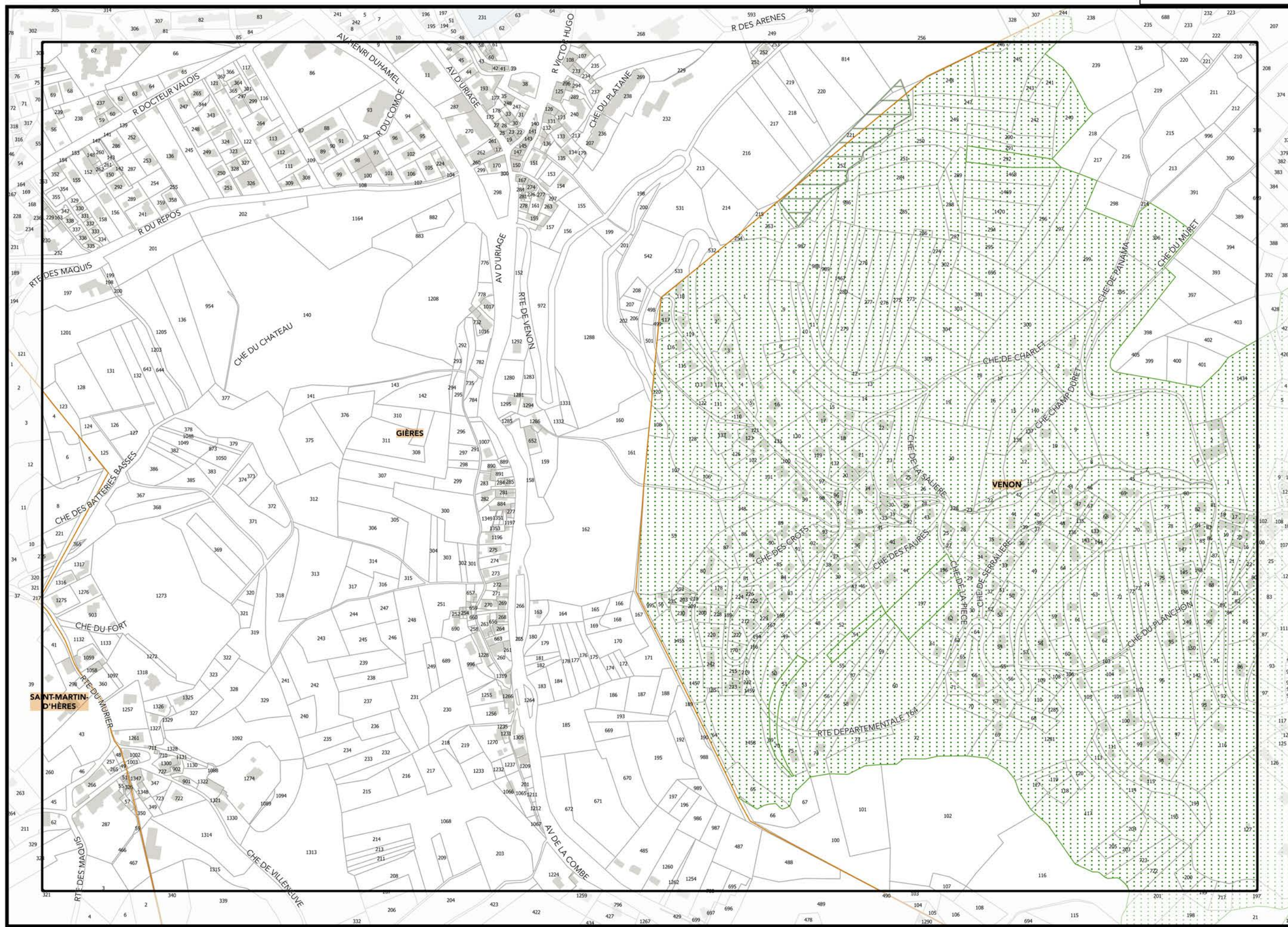
▲ H14 ▲

Légende: se référer aux premières pages de l'atlas

Sources :  
© DGFIP Cadastre 2020  
© DREAL Auvergne Rhône-Alpes




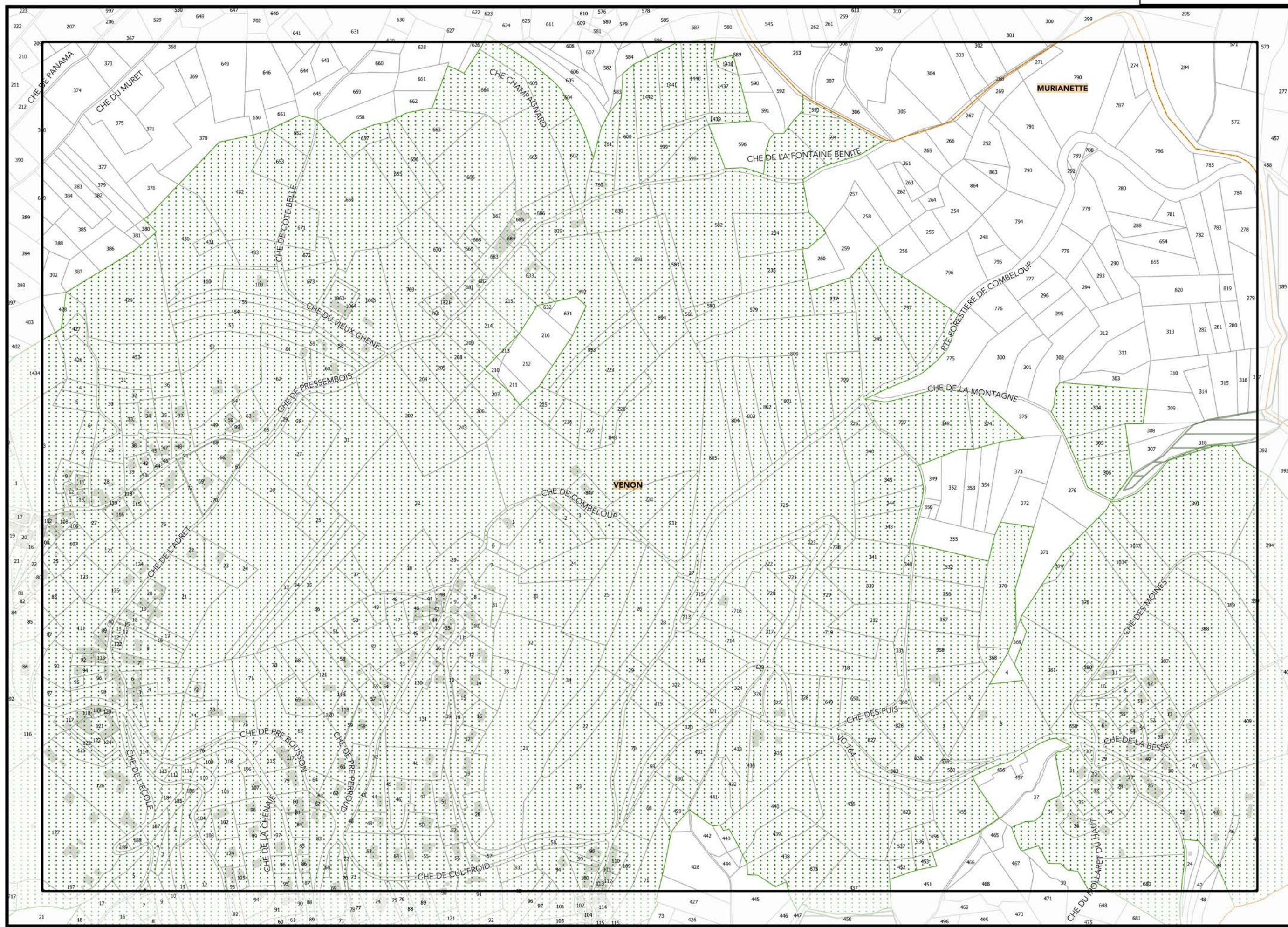




Légende: se référer aux premières pages de l'atlas

Sources :  
@ DGFiP Cadastre 2020  
@ DREAL Auvergne Rhône-Alpes






▲ K14 ▲

▼ M14 ▼

Légende: se référer aux premières pages de l'atlas

Sources :  
@ DGFiP Cadastre 2020  
@ DREAL Auvergne Rhône-Alpes

▼ L15 ▼





▲M13▲

Planche n° M14

FLUJ ANNEXES

Document approuvé le 20/12/2019  
Mise à jour n°3 du 22/04/2022

▲L14▲




ANNEXES 4\_B ATLAS DE L'ENVIRONNEMENT ET DE L'ÉNERGIE

Légende: se référer aux premières pages de l'atlas

Sources :  
@ DGFIP Cadastre 2020  
@ DREAL Auvergne Rhône-Alpes

▼M15▼





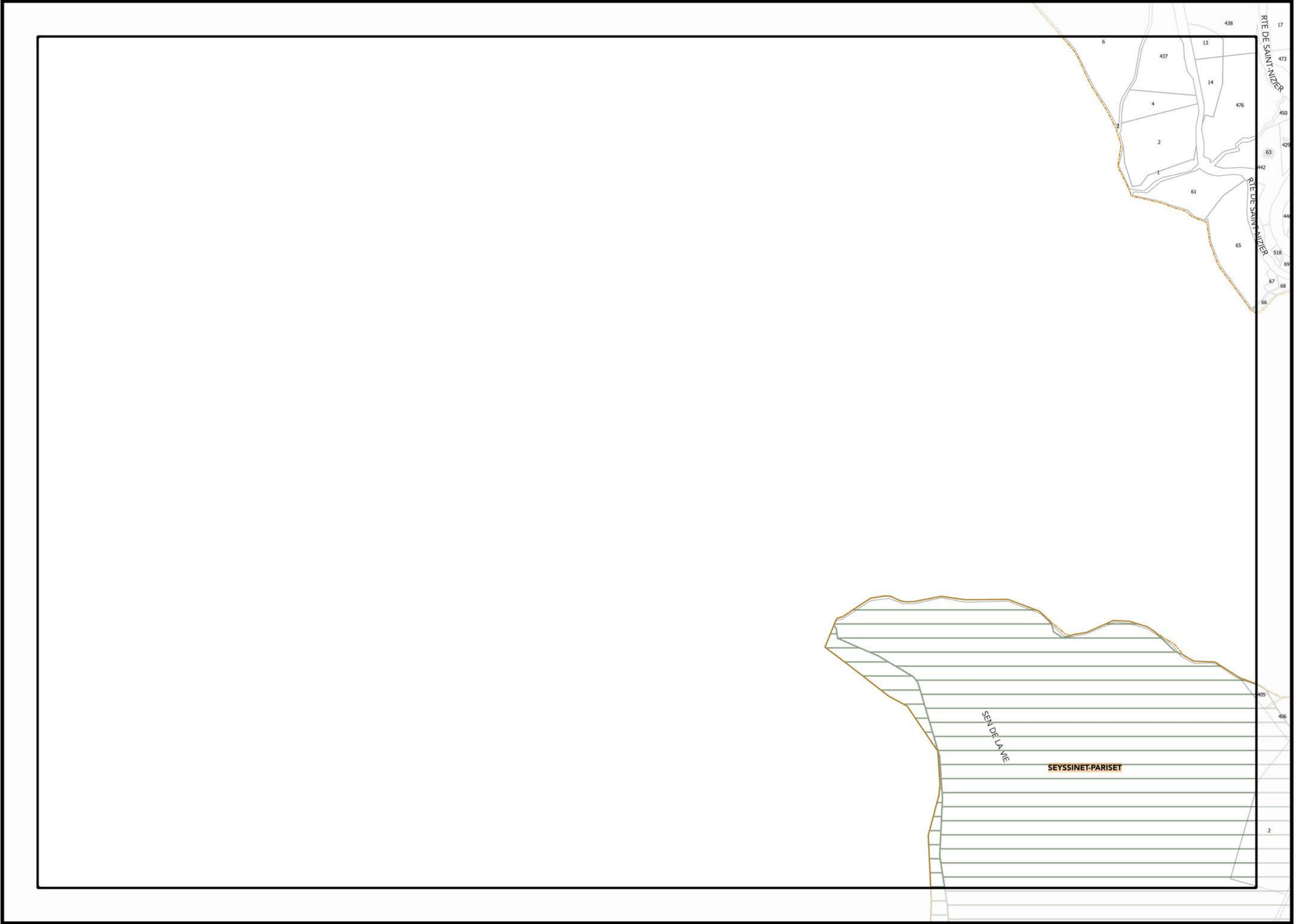


▲D14▲

Planche n° D15



Document approuvé le 20/12/2019  
Mise à jour n°3 du 22/04/2022




▲E15▲

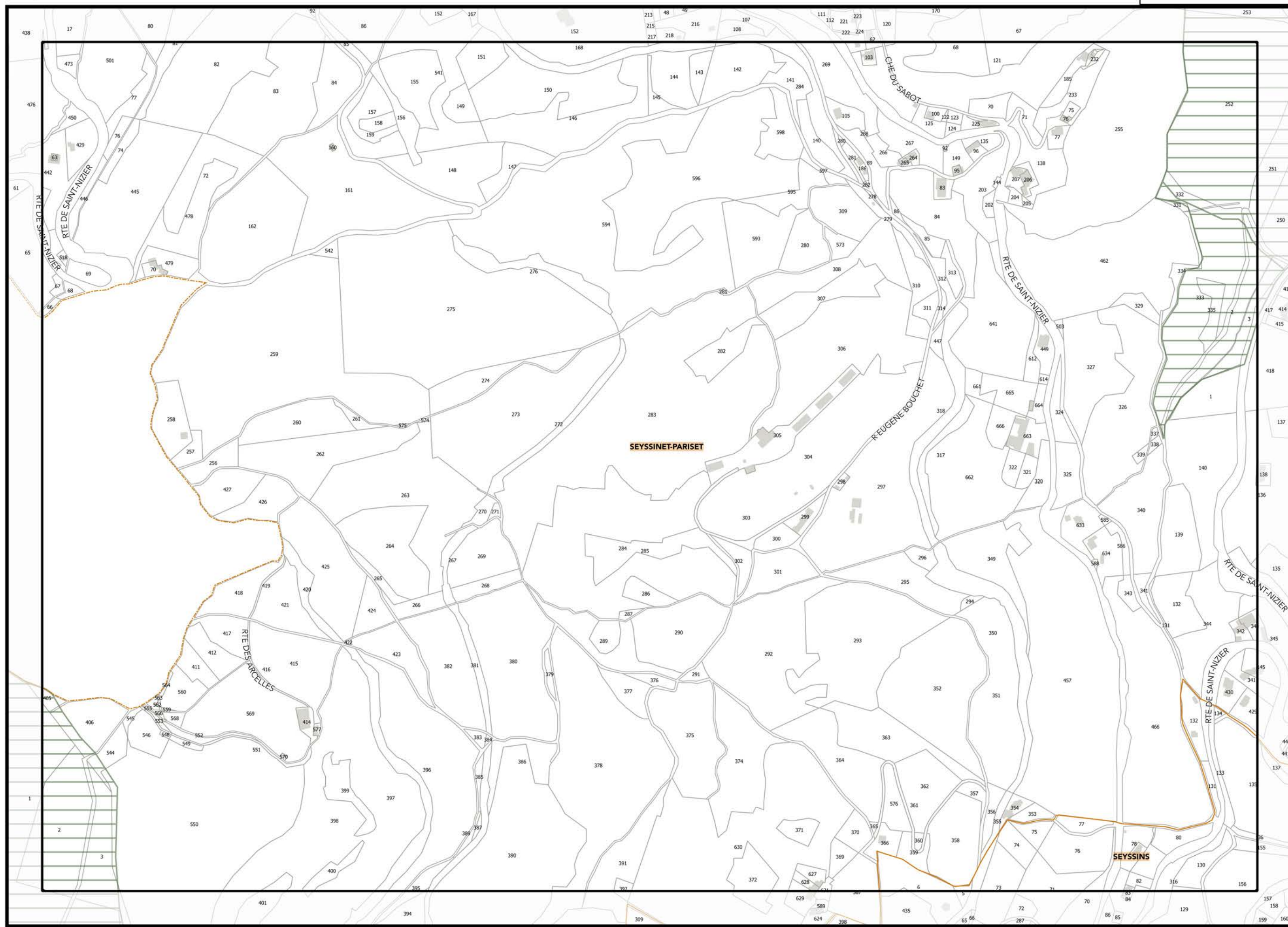
ANNEXES 4\_B ATLAS DE L'ENVIRONNEMENT ET DE L'ÉNERGIE

Légende: se référer aux premières pages de l'atlas

Sources :  
© DGFIP Cadastre 2020  
© DREAL Auvergne Rhône-Alpes


▼D16▼

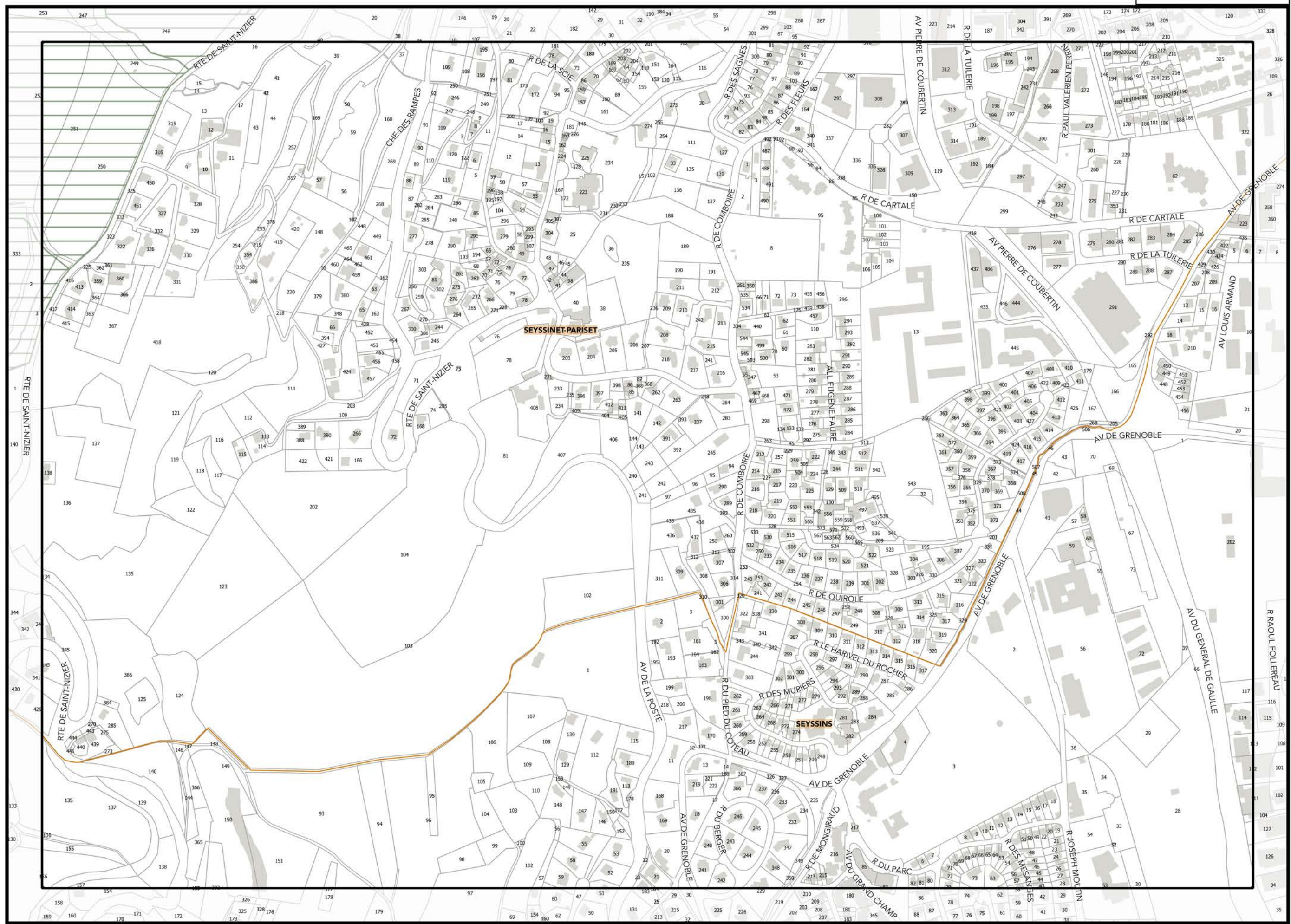




Légende: se référer aux premières pages de l'atlas


Sources :  
@ DGFIP Cadastre 2020  
@ DREAL Auvergne Rhône-Alpes

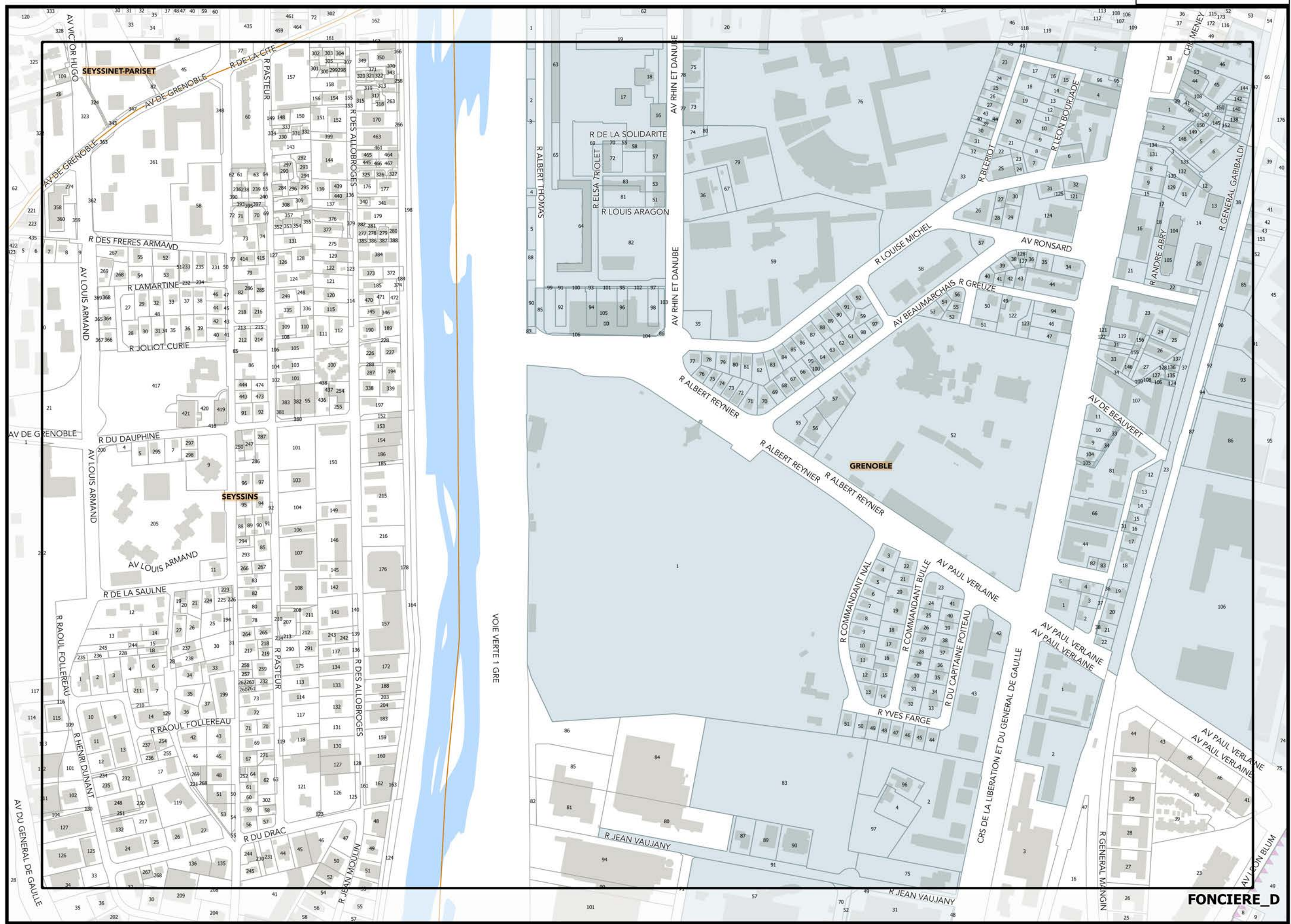




Légende: se référer aux premières pages de l'atlas

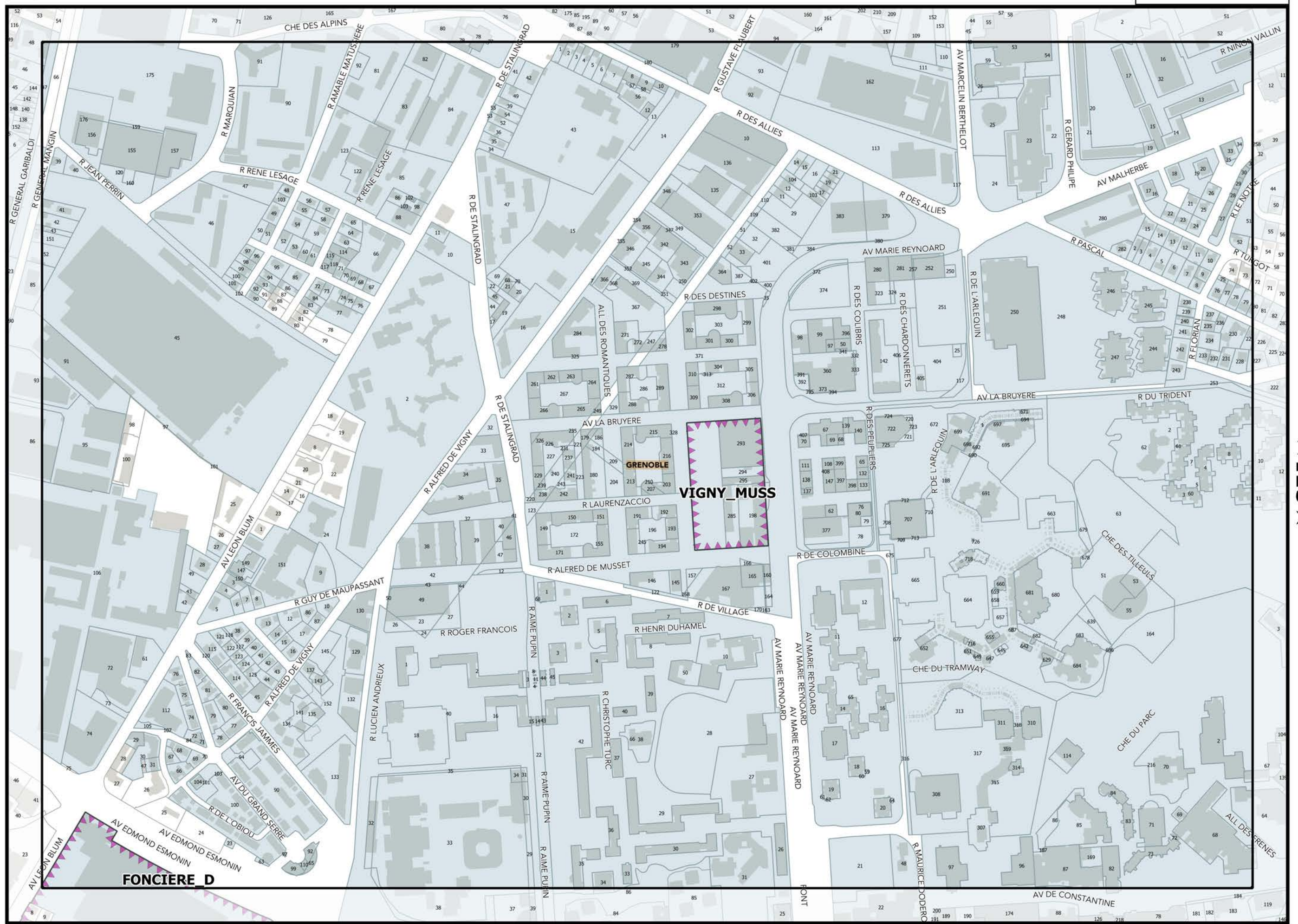
Sources :  
© DGFiP Cadastre 2020  
© DREAL Auvergne Rhône-Alpes






Légende: se référer aux premières pages de l'atlas

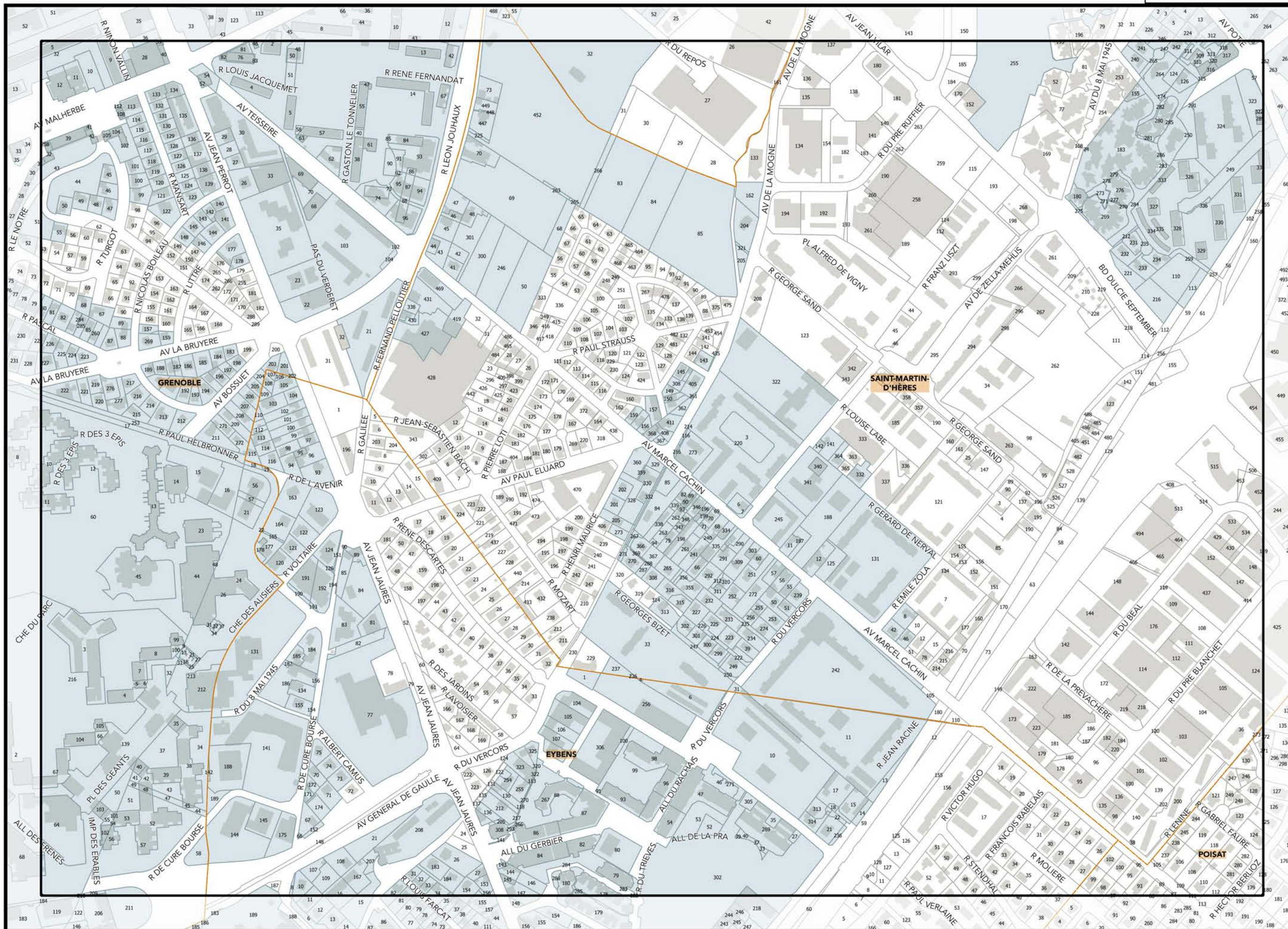
Sources :  
@ DGFiP Cadastre 2020  
@ DREAL Auvergne Rhône-Alpes



Légende: se référer aux premières pages de l'atlas

Sources :  
© DGFiP Cadastre 2020  
© DREAL Auvergne Rhône-Alpes





Légende: se référer aux premières pages de l'atlas

Sources :  
@ DGFiP Cadastre 2020  
@ DREAL Auvergne Rhône-Alpes

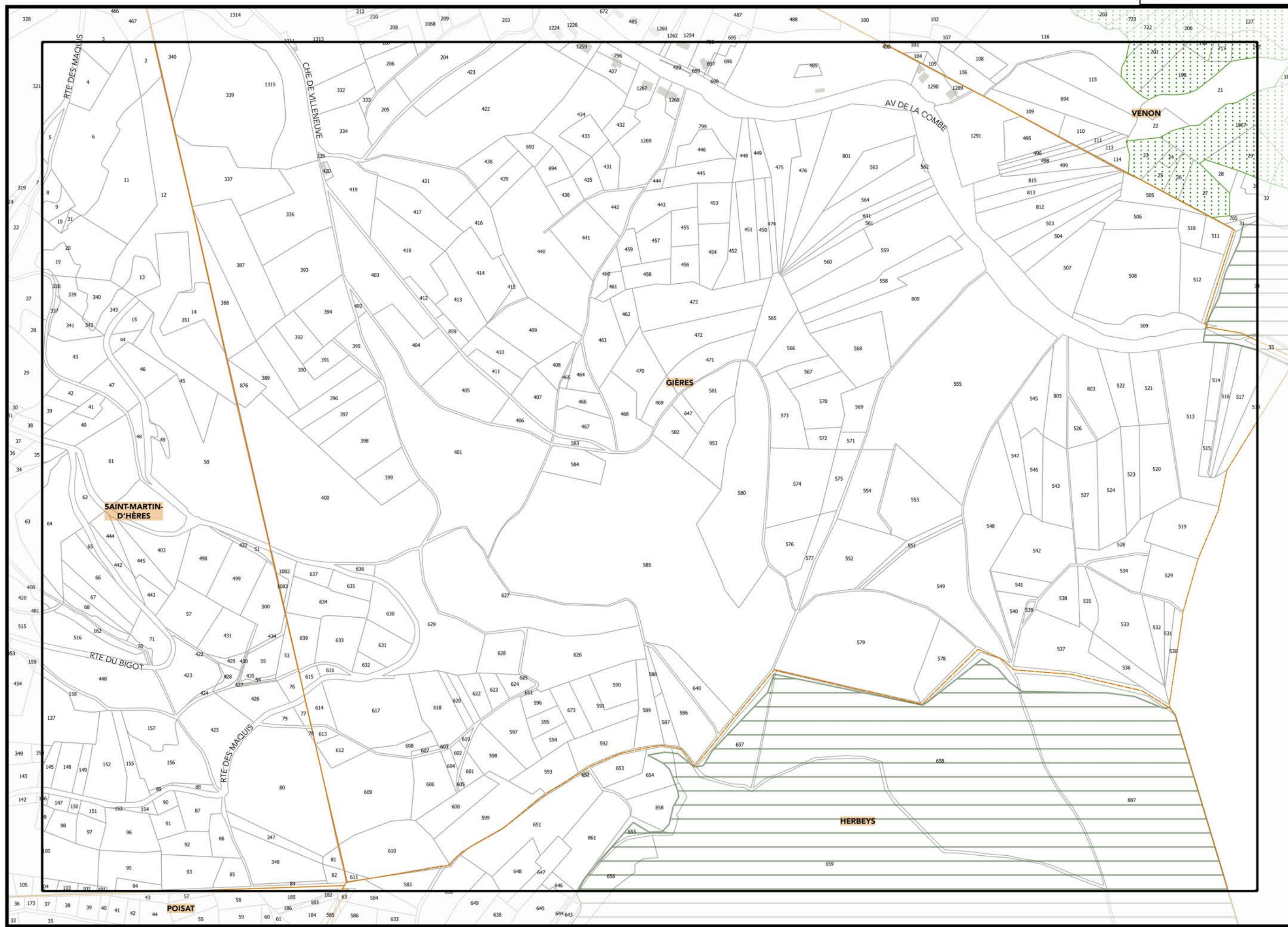
0 75 150 m






Légende: se référer aux premières pages de l'atlas

Sources :  
@ DGFIP Cadastre 2020  
@ DREAL Auvergne Rhône-Alpes

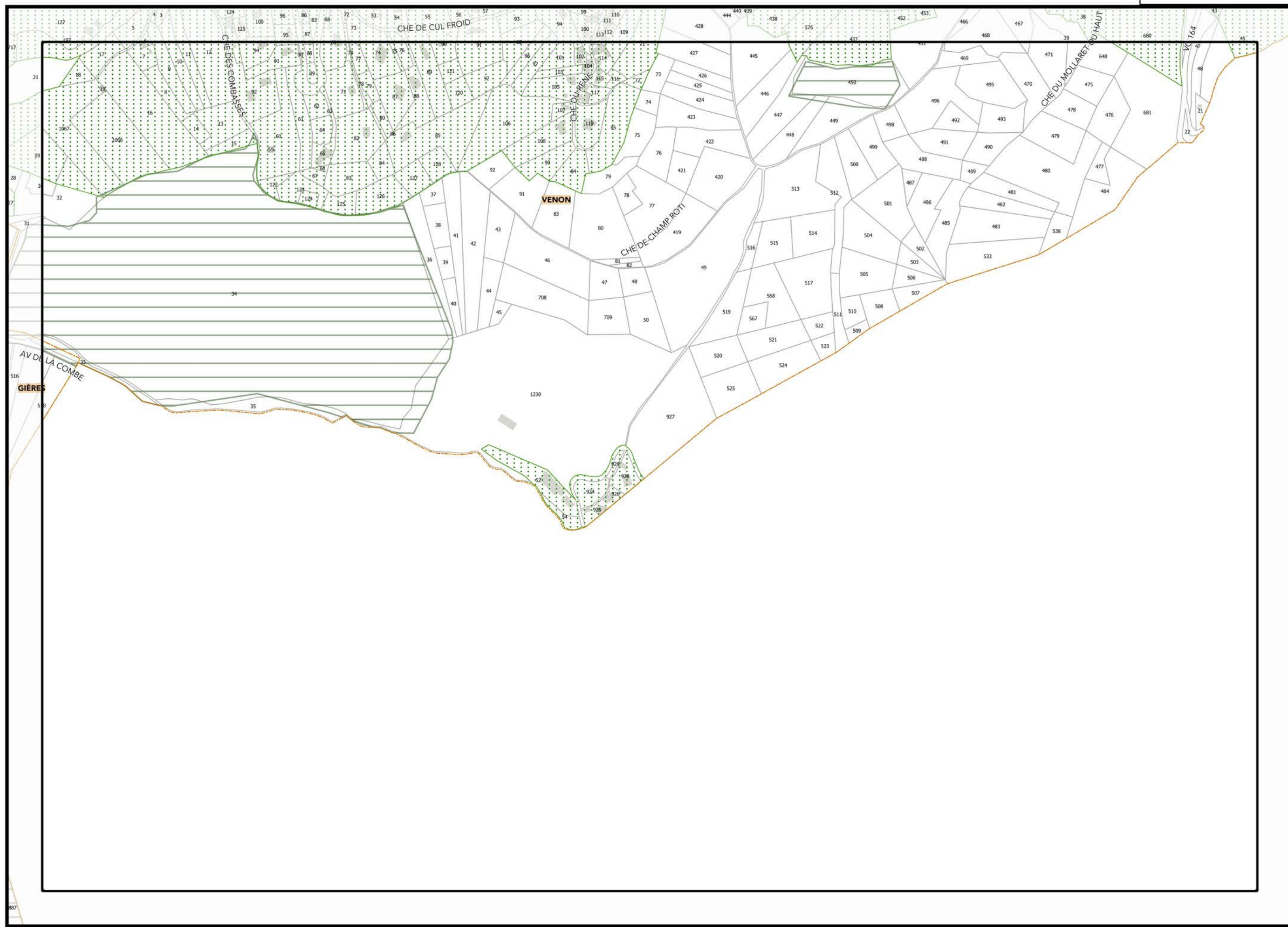


Légende: se référer aux premières pages de l'atlas

Sources :  
@ DGFIP Cadastre 2020  
@ DREAL Auvergne Rhône-Alpes









VENON

▲L15▲

Document approuvé le 20/12/2019  
Mise à jour n°3 du 22/04/2022

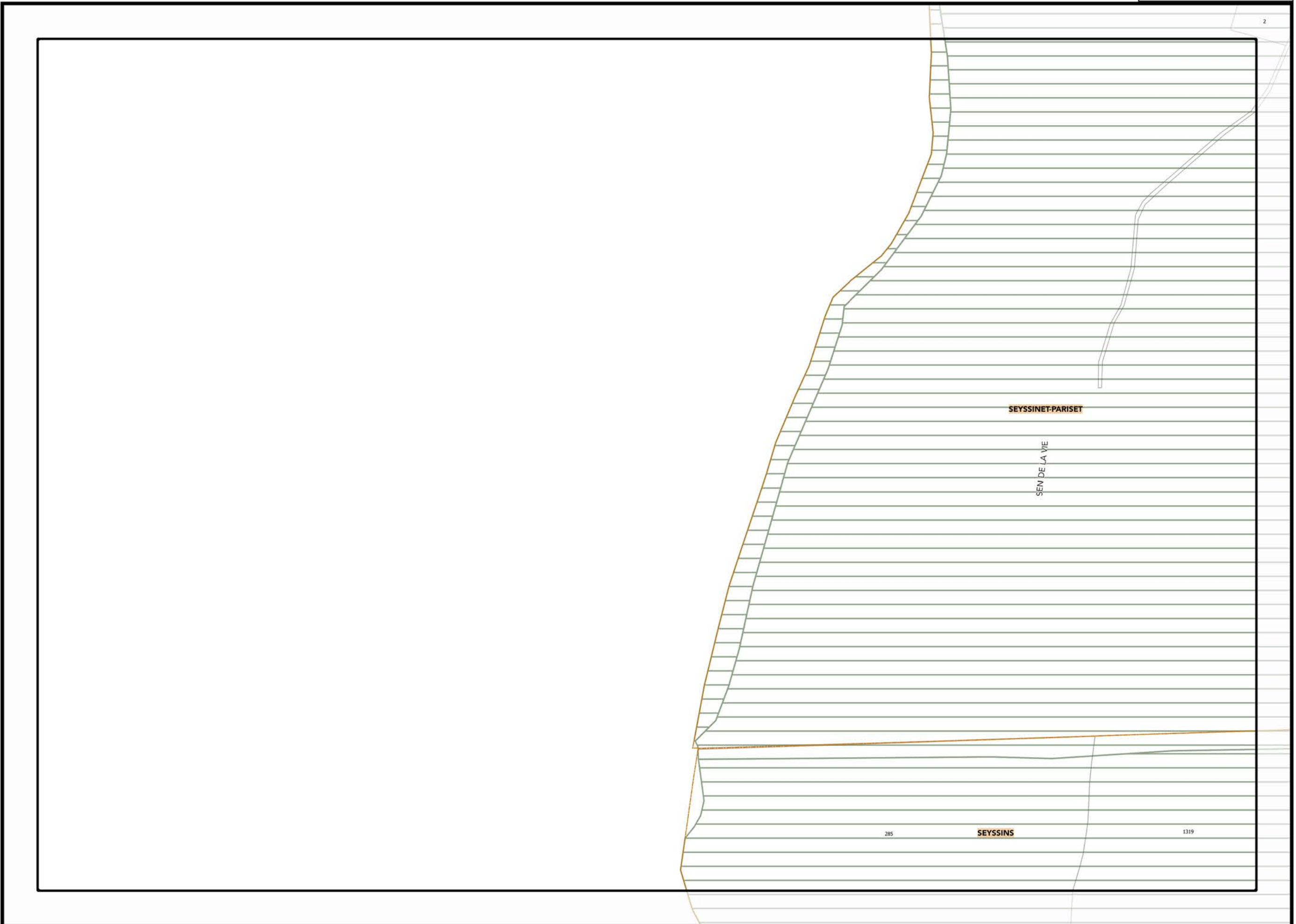


▲D15▲

Planche n° D16

Document approuvé le 20/12/2019  
Mise à jour n°3 du 22/04/2022


▲E16▲



Légende: se référer aux premières pages de l'atlas

Sources :  
© DGFIP Cadastre 2020  
© DREAL Auvergne Rhône-Alpes

▼D17▼






▲D16▲

▲F16▲

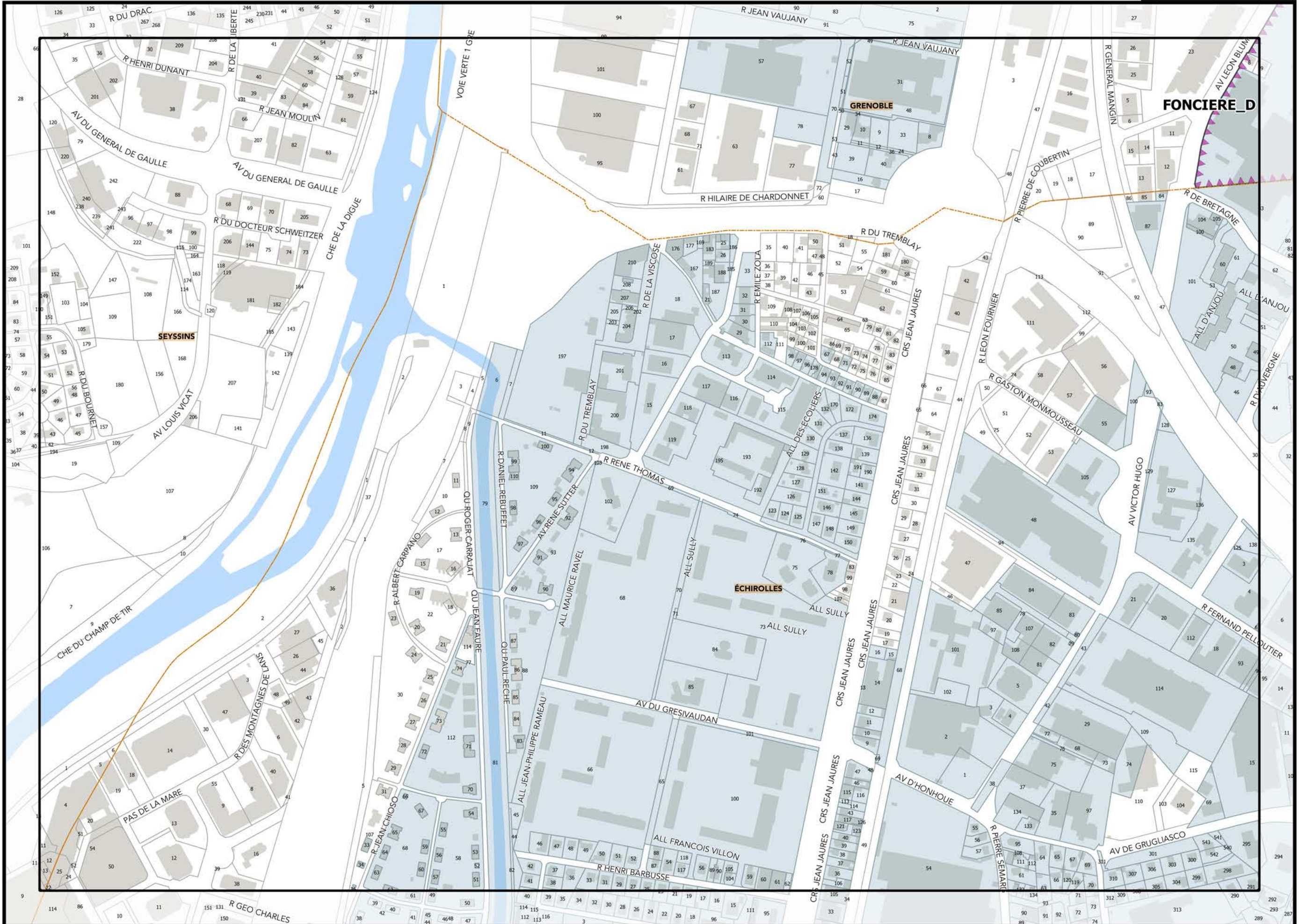
Légende: se référer aux premières pages de l'atlas

Sources :  
@ DGFIP Cadastre 2020  
@ DREAL Auvergne Rhône-Alpes



▲F16▲

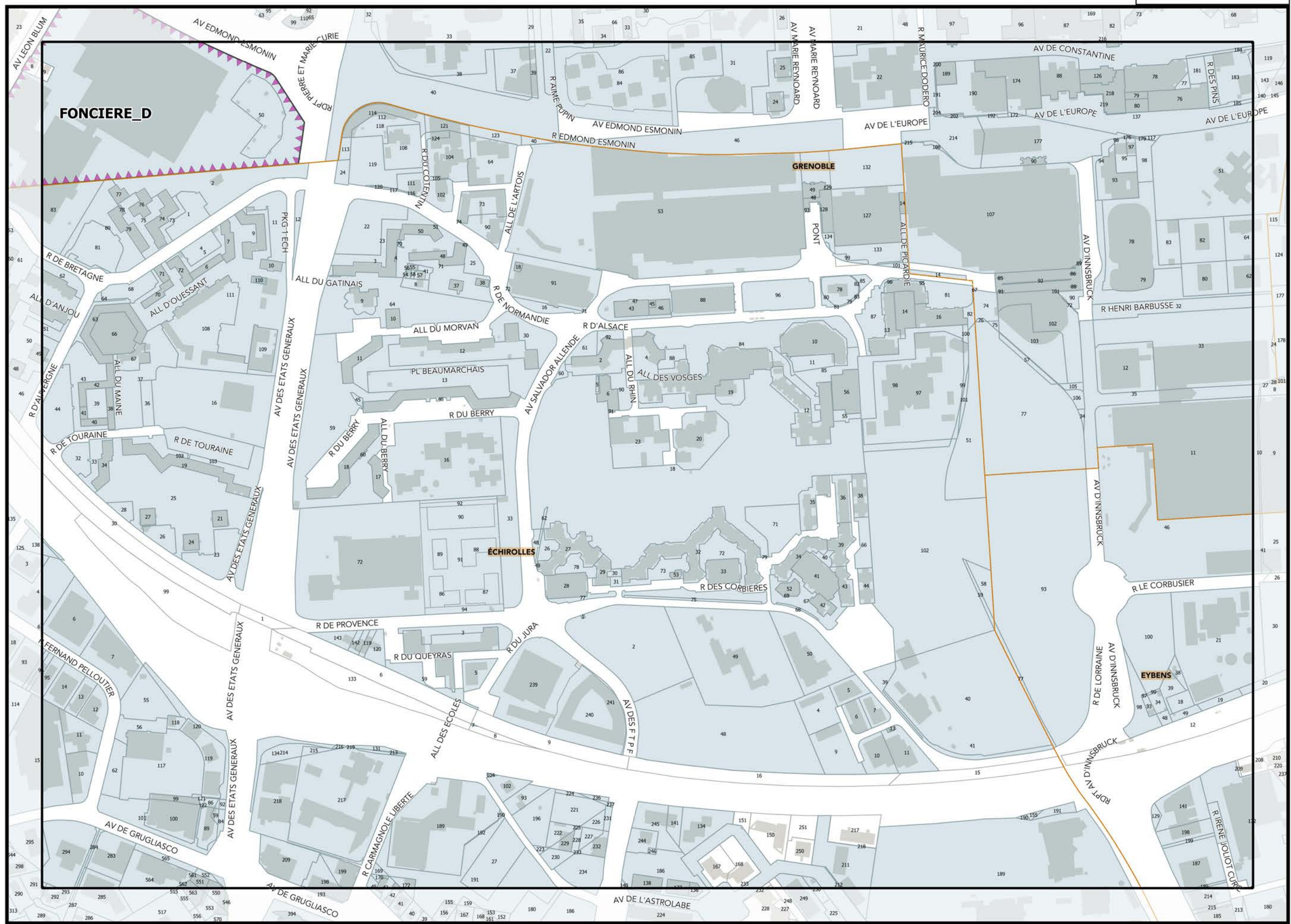
▼91H▼



Légende: se référer aux premières pages de l'atlas

Sources :  
@ DGFIP Cadastre 2020  
@ DREAL Auvergne Rhône-Alpes






▲G16▲

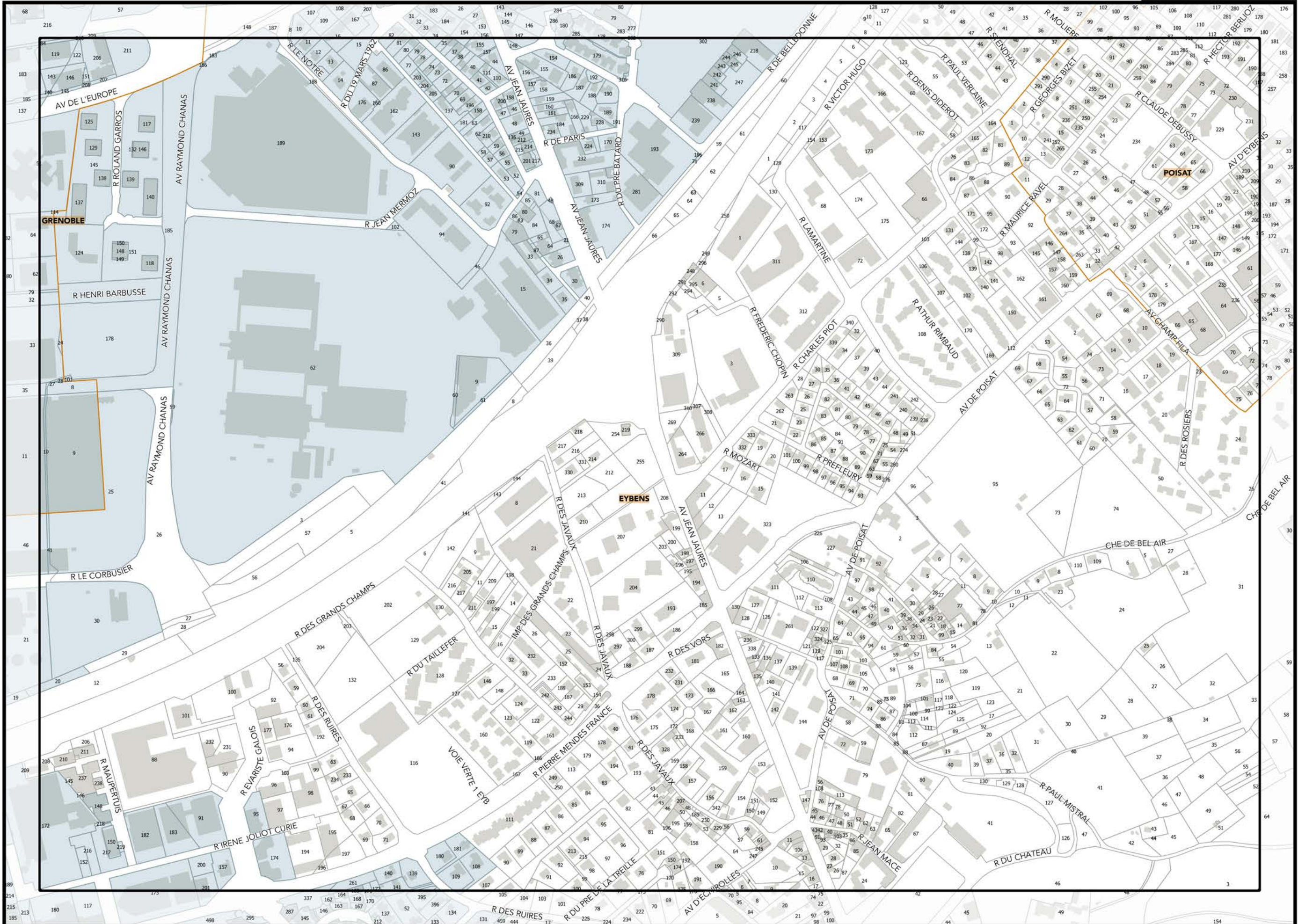
▼911▼

Légende: se référer aux premières pages de l'atlas

Sources :  
© DGFiP Cadastre 2020  
© DREAL Auvergne Rhône-Alpes

▼H17▼

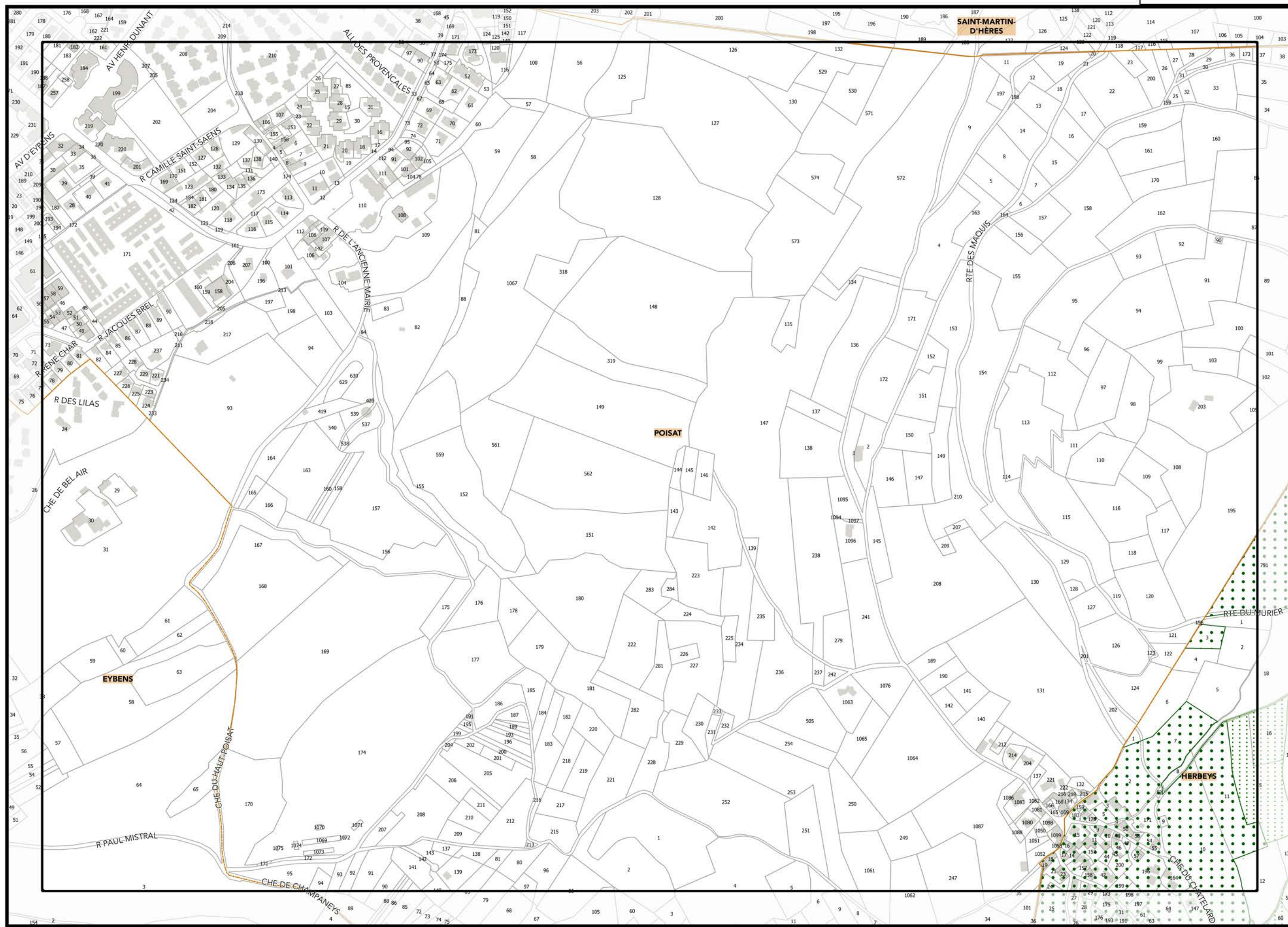




Légende: se référer aux premières pages de l'atlas


Sources :  
 @ DGFIP Cadastre 2020  
 @ DREAL Auvergne Rhône-Alpes

0 75 150 m

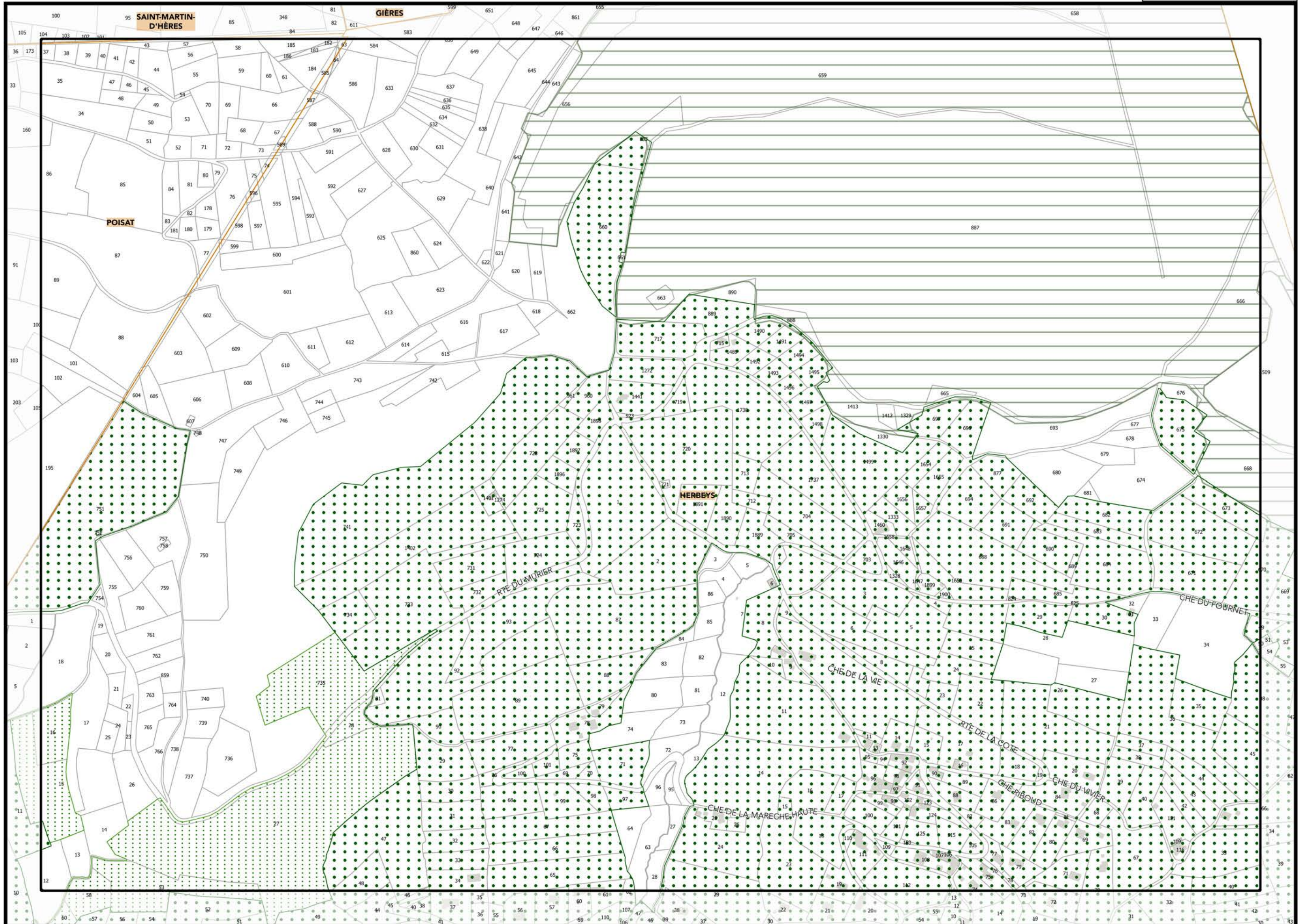


Légende: se référer aux premières pages de l'atlas

Sources :  
@ DGFiP Cadastre 2020  
@ DREAL Auvergne Rhône-Alpes





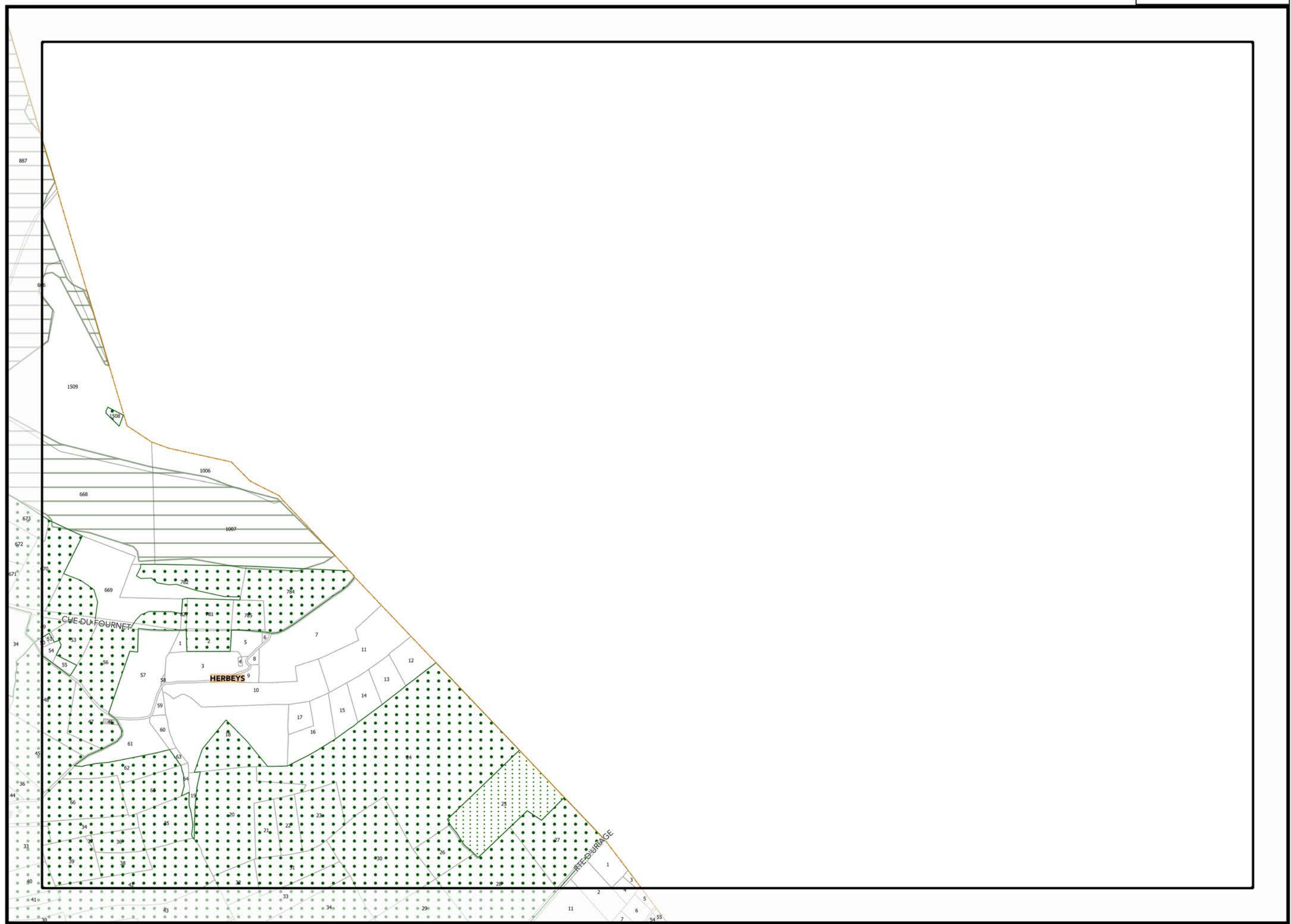


Légende: se référer aux premières pages de l'atlas

Sources :  
@ DGFiP Cadastre 2020  
@ DREAL Auvergne Rhône-Alpes



▲ K16 ▲



Légende: se référer aux premières pages de l'atlas

Sources :  
@ DGFIP Cadastre 2020  
@ DREAL Auvergne Rhône-Alpes

▼ L17 ▼

ANNEXES 4\_B ATLAS DE L'ENVIRONNEMENT ET DE L'ÉNERGIE

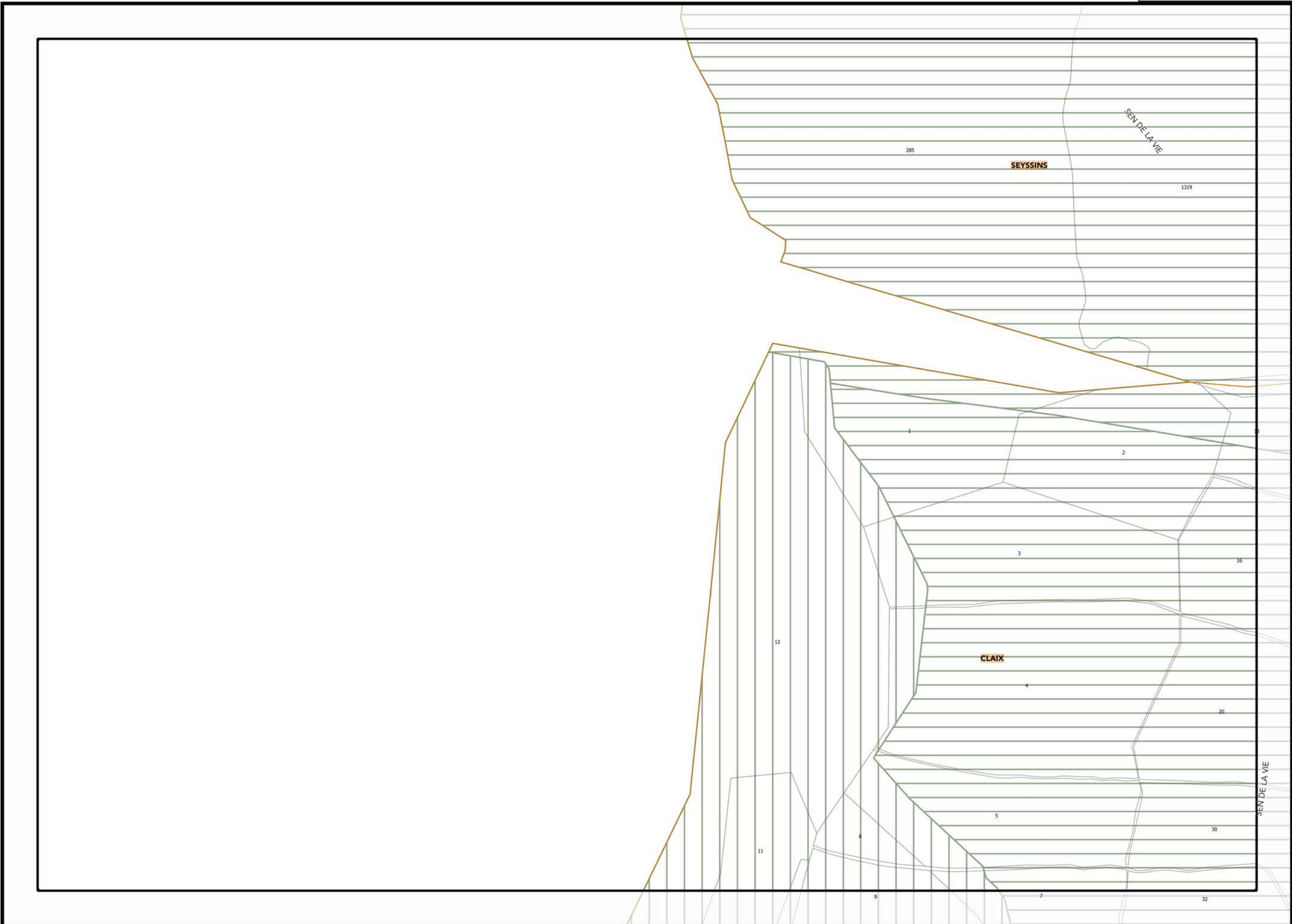


▲D16▲

Planche n° D17



Document approuvé le 20/12/2019  
Mise à jour n°3 du 22/04/2022




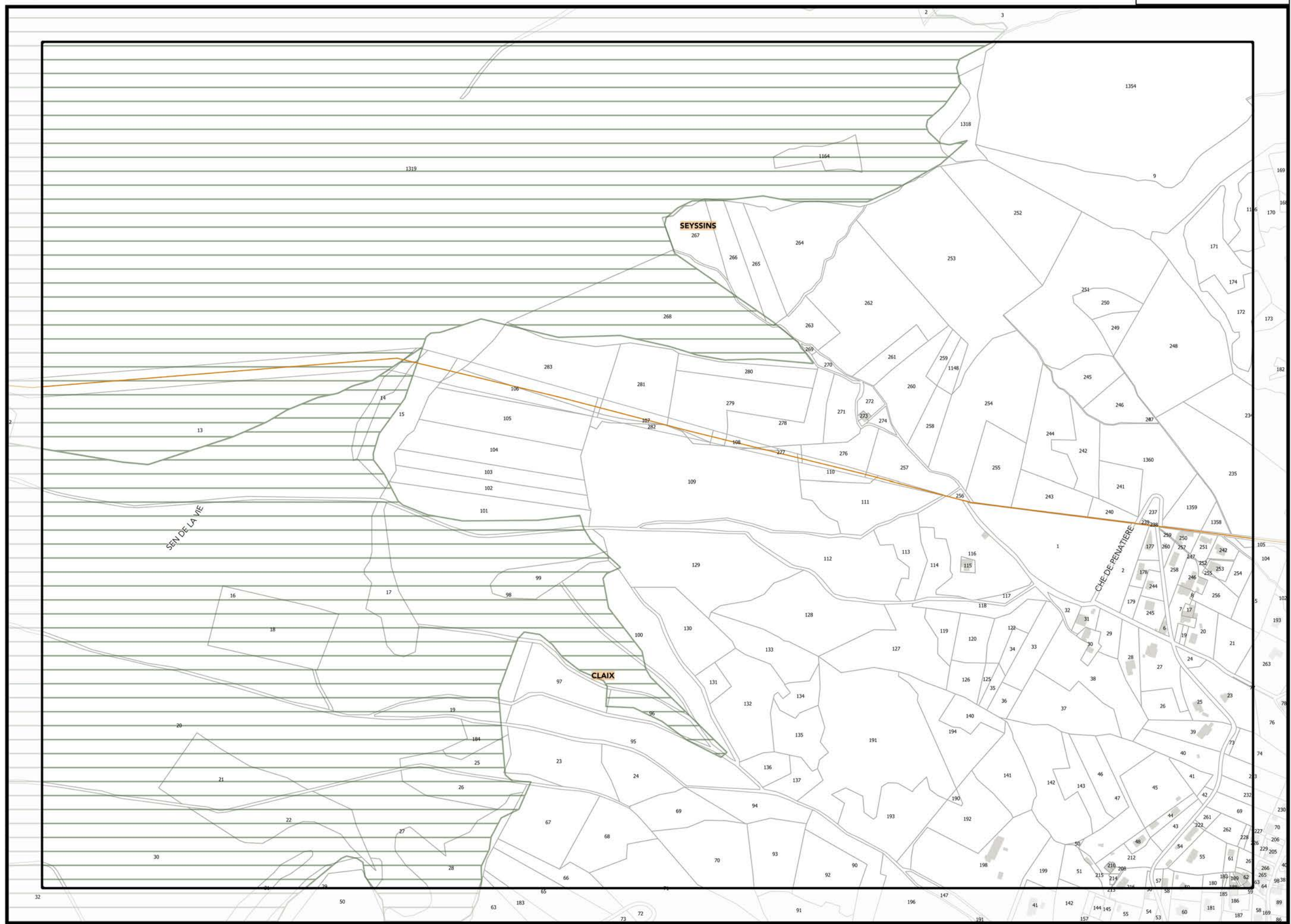
ANNEXES 4\_B ATLAS DE L'ENVIRONNEMENT ET DE L'ÉNERGIE

Légende: se référer aux premières pages de l'atlas

Sources :  
@ DGFIP Cadastre 2020  
@ DREAL Auvergne Rhône-Alpes

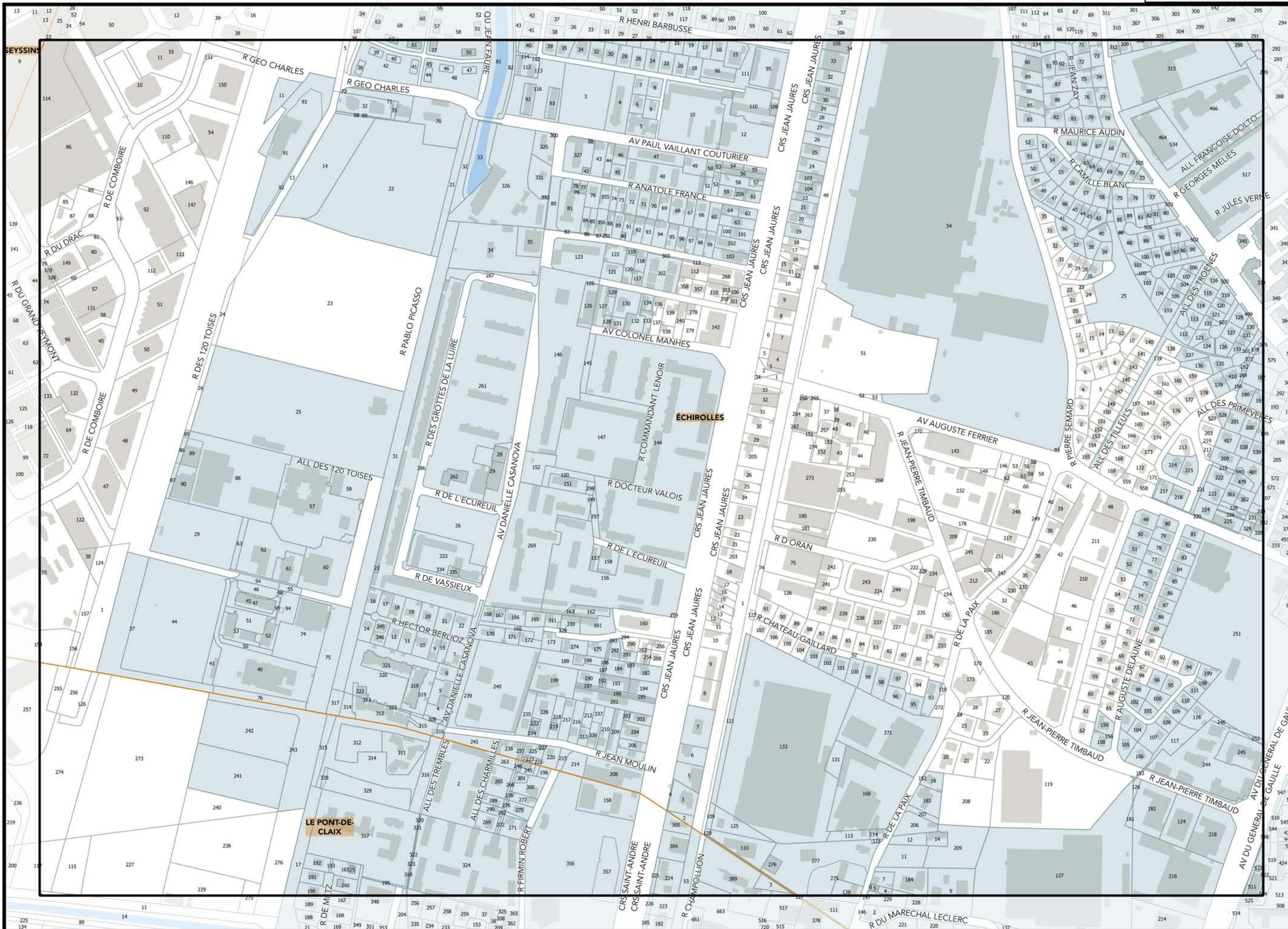
▼D18▼





Légende: se référer aux premières pages de l'atlas

Sources :  
@ DGFIP Cadastre 2020  
@ DREAL Auvergne Rhône-Alpes



Légende: se référer aux premières pages de l'atlas

Sources :  
© DGFIP Cadastre 2020  
© DREAL Auvergne Rhône-Alpes






AG17A

ZII

Sources :  
@ DGFiP Cadastre 2020  
@ DREAL Auvergne Rhône-Alpes

▼H18▼



Légende: se référer aux premières pages de l'atlas




▲ H17 ▲

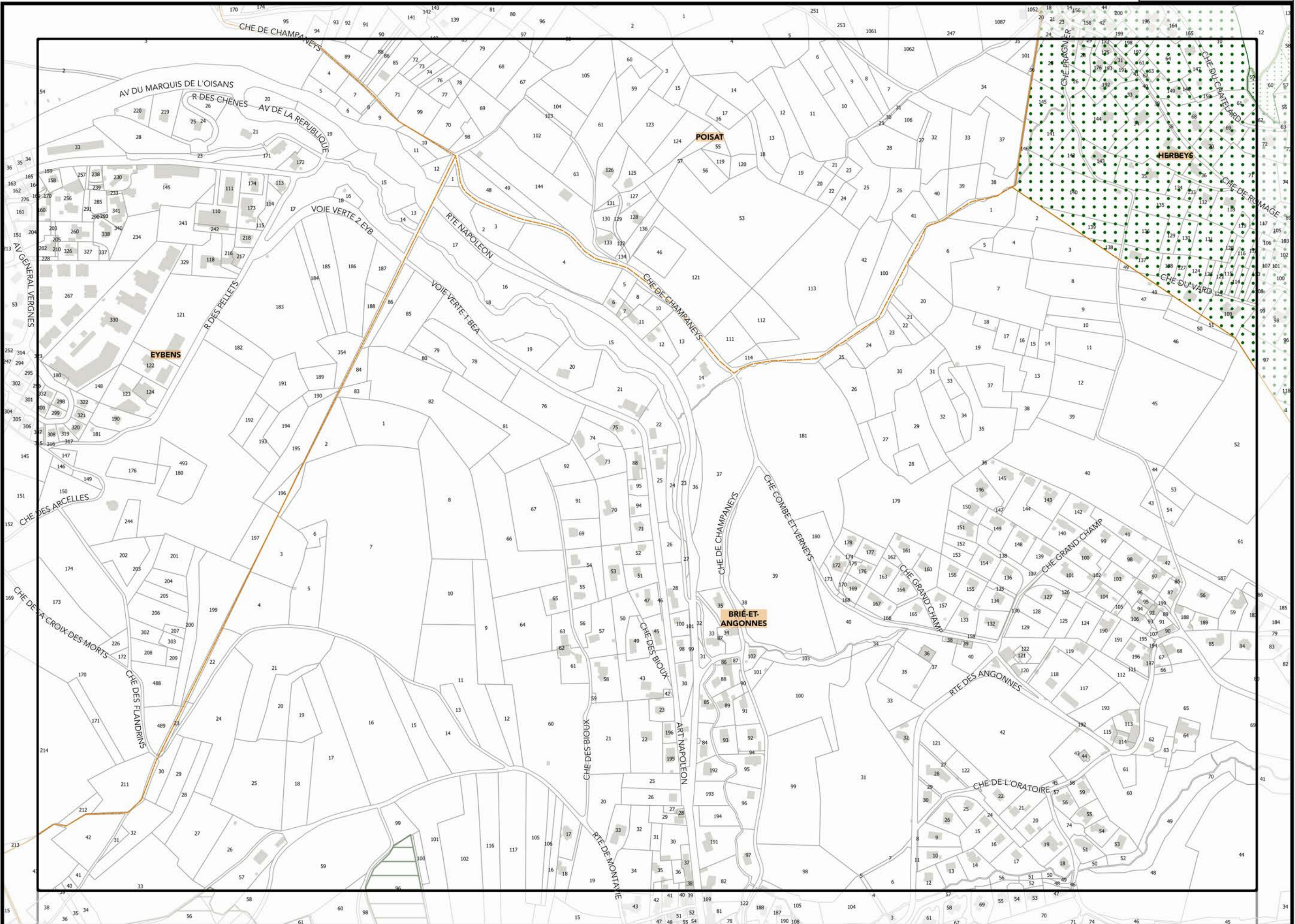
▼ I18 ▼

Légende: se référer aux premières pages de l'atlas

Sources :  
@ DGFiP Cadastre 2020  
@ DREAL Auvergne Rhône-Alpes

▼ I18 ▼





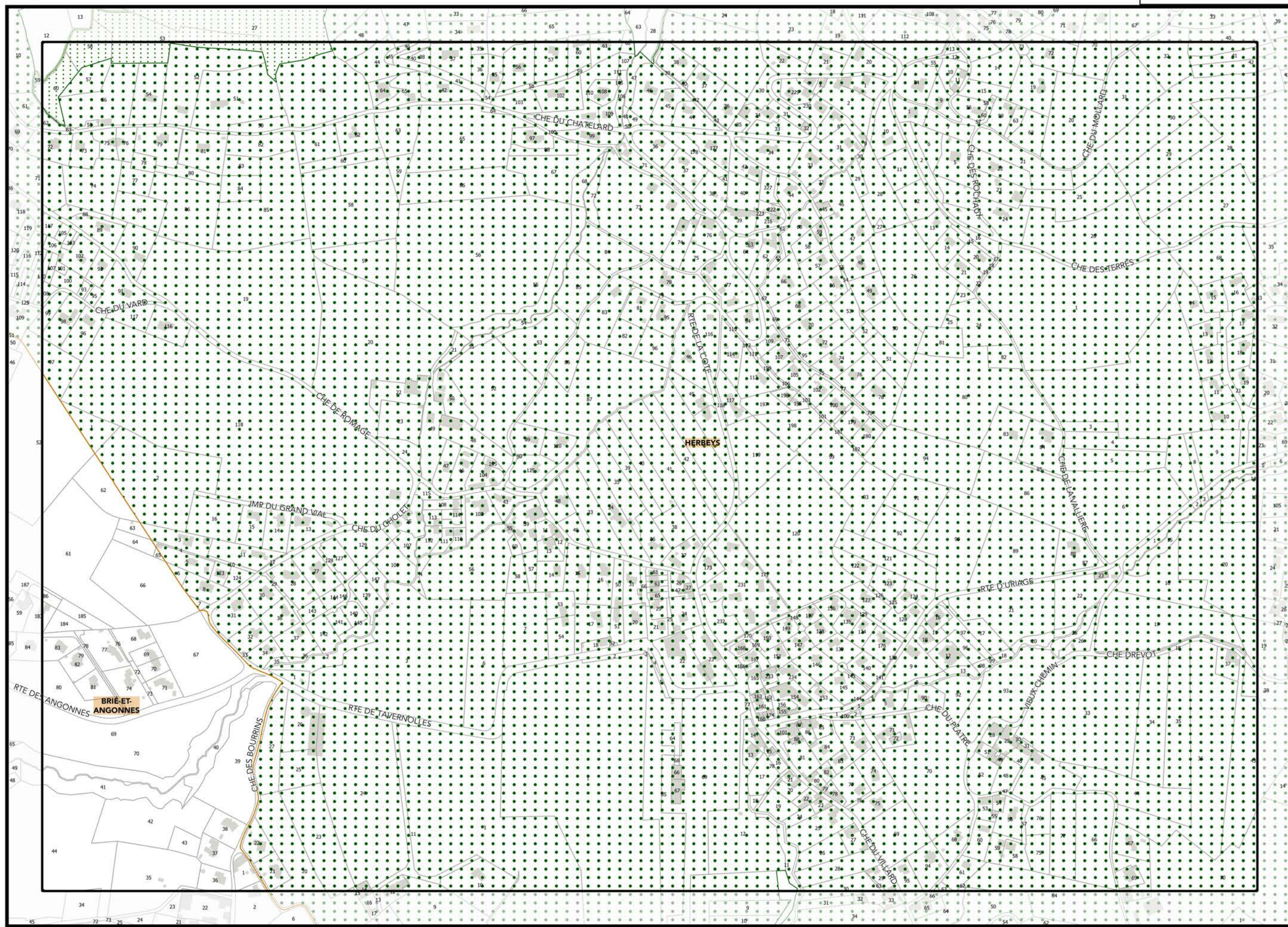
Légende: se référer aux premières pages de l'atlas

Sources :  
© DGFIP Cadastre 2020  
© DREAL Auvergne Rhône-Alpes




▲J17▲

▼J17▼



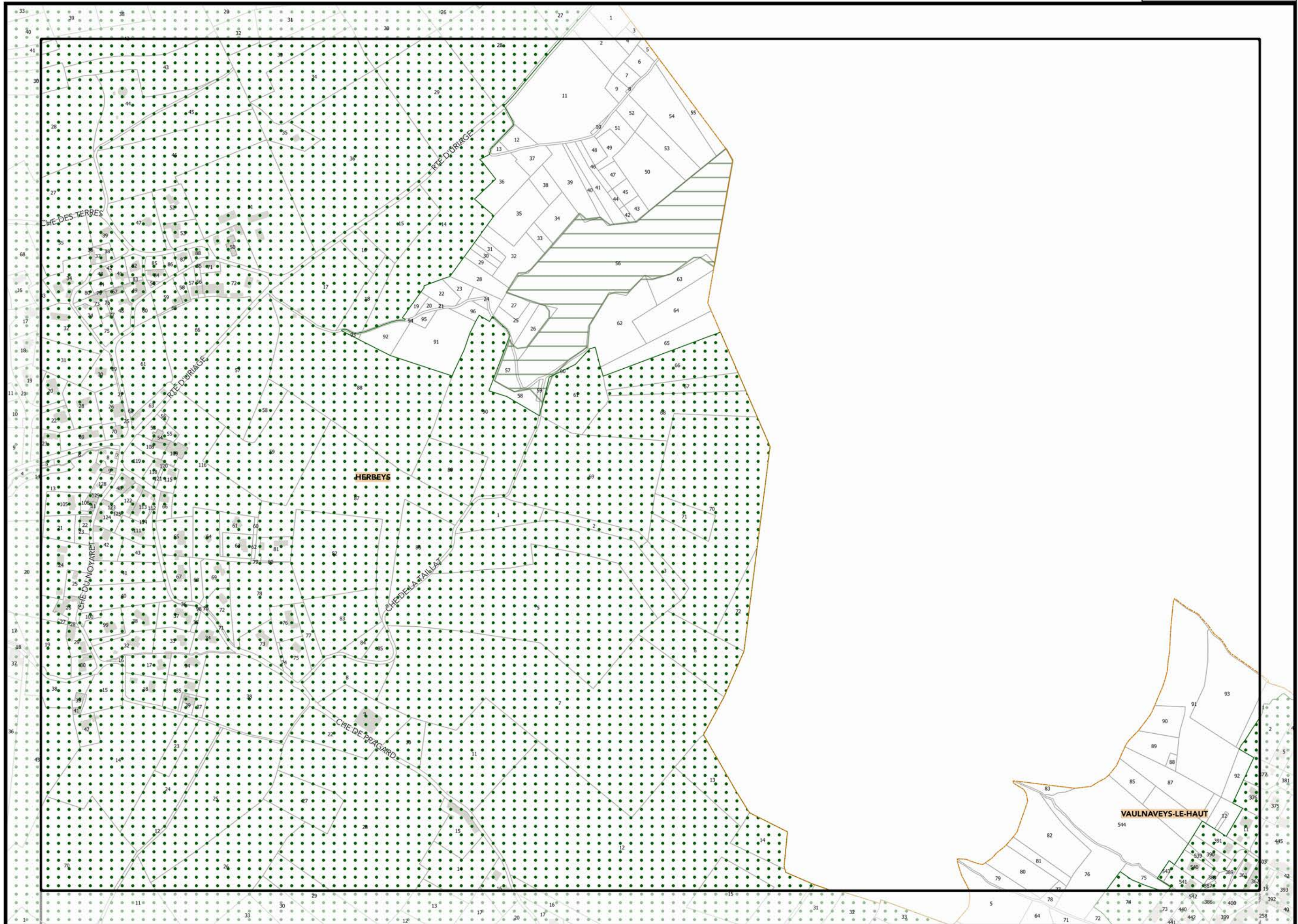
Légende: se référer aux premières pages de l'atlas

Sources :  
@ DGFiP Cadastre 2020  
@ DREAL Auvergne Rhône-Alpes



▲ K17 ▲

▼ L18 ▼




Légende: se référer aux premières pages de l'atlas

Sources :  
@ DGFIP Cadastre 2020  
@ DREAL Auvergne Rhône-Alpes

0 75 150 m



▲L17▲




▼▼

Légende: se référer aux premières pages de l'atlas

Sources :  
@ DGFIP Cadastre 2020  
@ DREAL Auvergne Rhône-Alpes

▼M18▼





▲D17▲

Planche n° D18



Document approuvé le 20/12/2019  
Mise à jour n°3 du 22/04/2022




▲E18▲

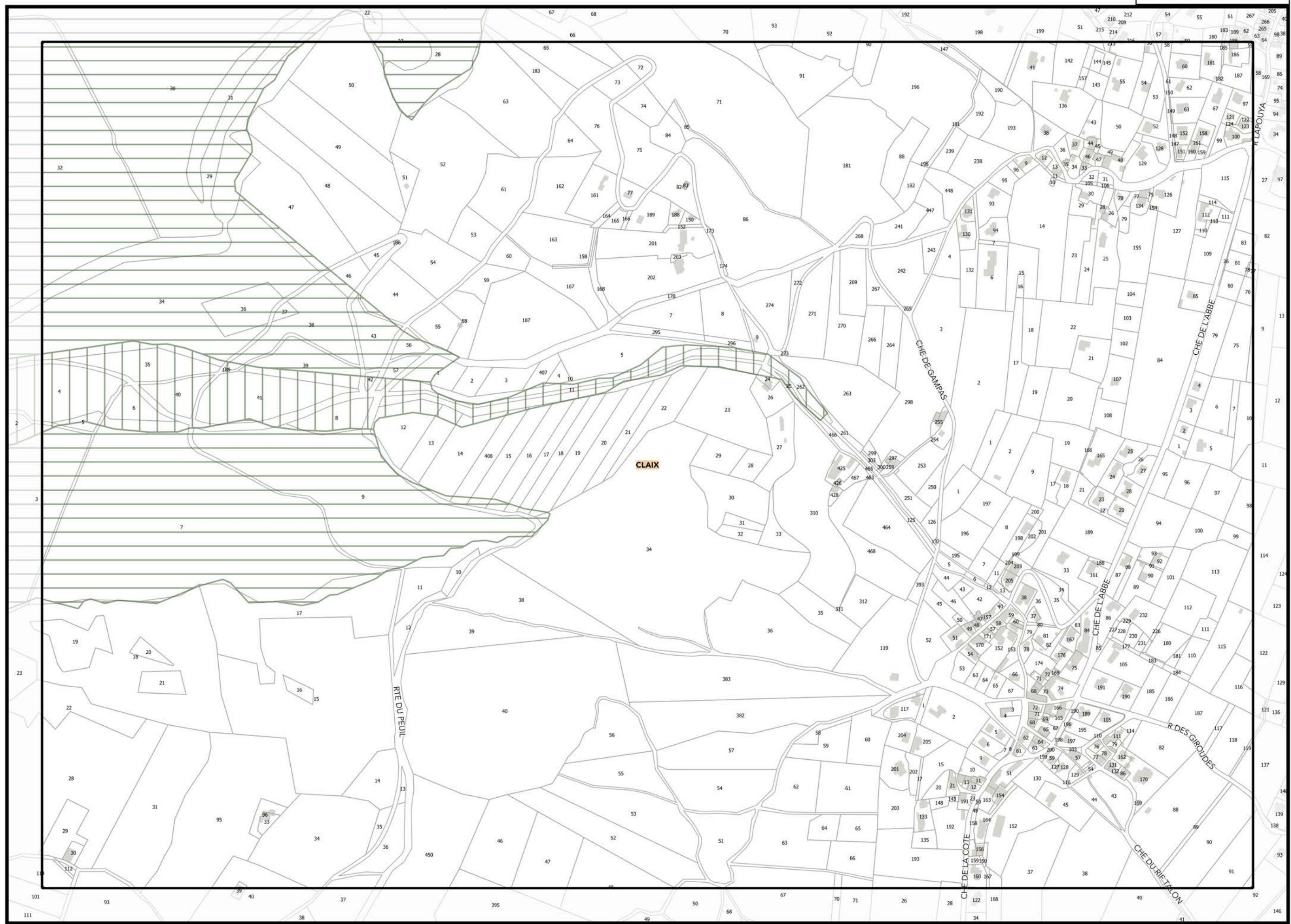
ANNEXES 4\_B ATLAS DE L'ENVIRONNEMENT ET DE L'ÉNERGIE

Légende: se référer aux premières pages de l'atlas

Sources :  
@ DGFIP Cadastre 2020  
@ DREAL Auvergne Rhône-Alpes


▼D19▼

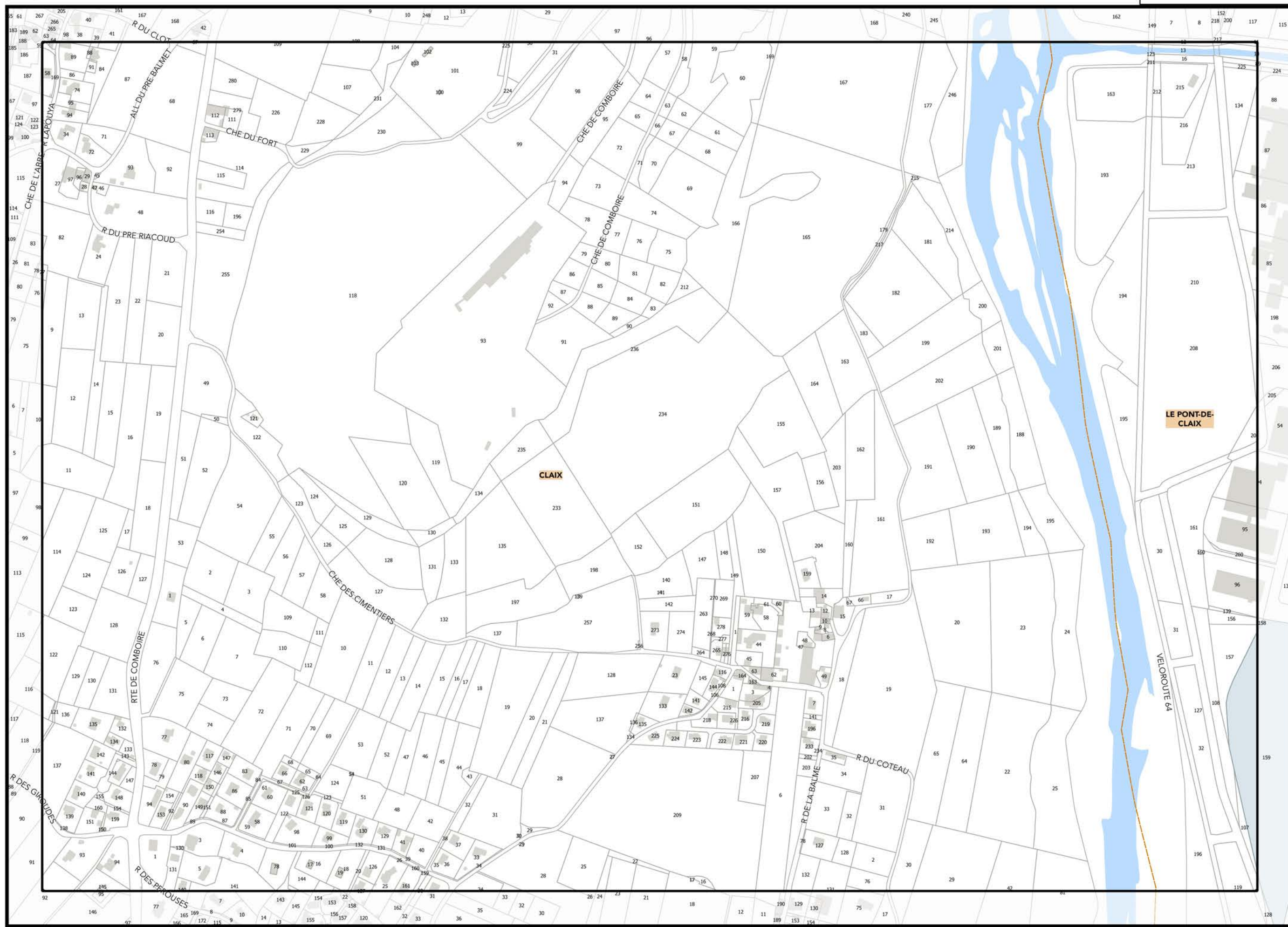




Légende: se référer aux premières pages de l'atlas


Sources :  
@ DGFIP Cadastre 2020  
@ DREAL Auvergne Rhône-Alpes

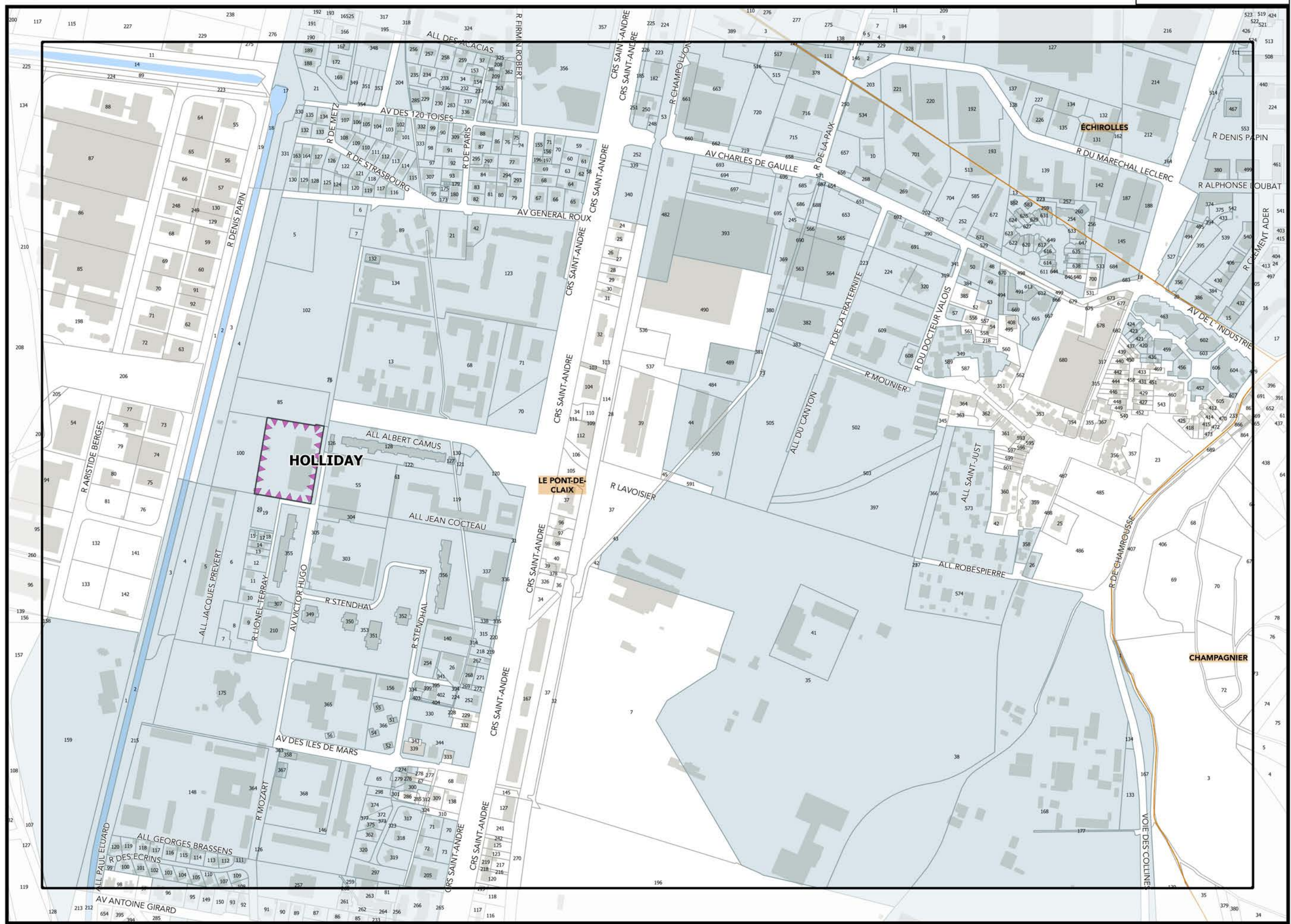




Légende: se référer aux premières pages de l'atlas

Sources :  
@ DGFIP Cadastre 2020  
@ DREAL Auvergne Rhône-Alpes






▲F18▲

▼81H▼

Légende: se référer aux premières pages de l'atlas

Sources :  
@ DGFiP Cadastre 2020  
@ DREAL Auvergne Rhône-Alpes


▼G19▼



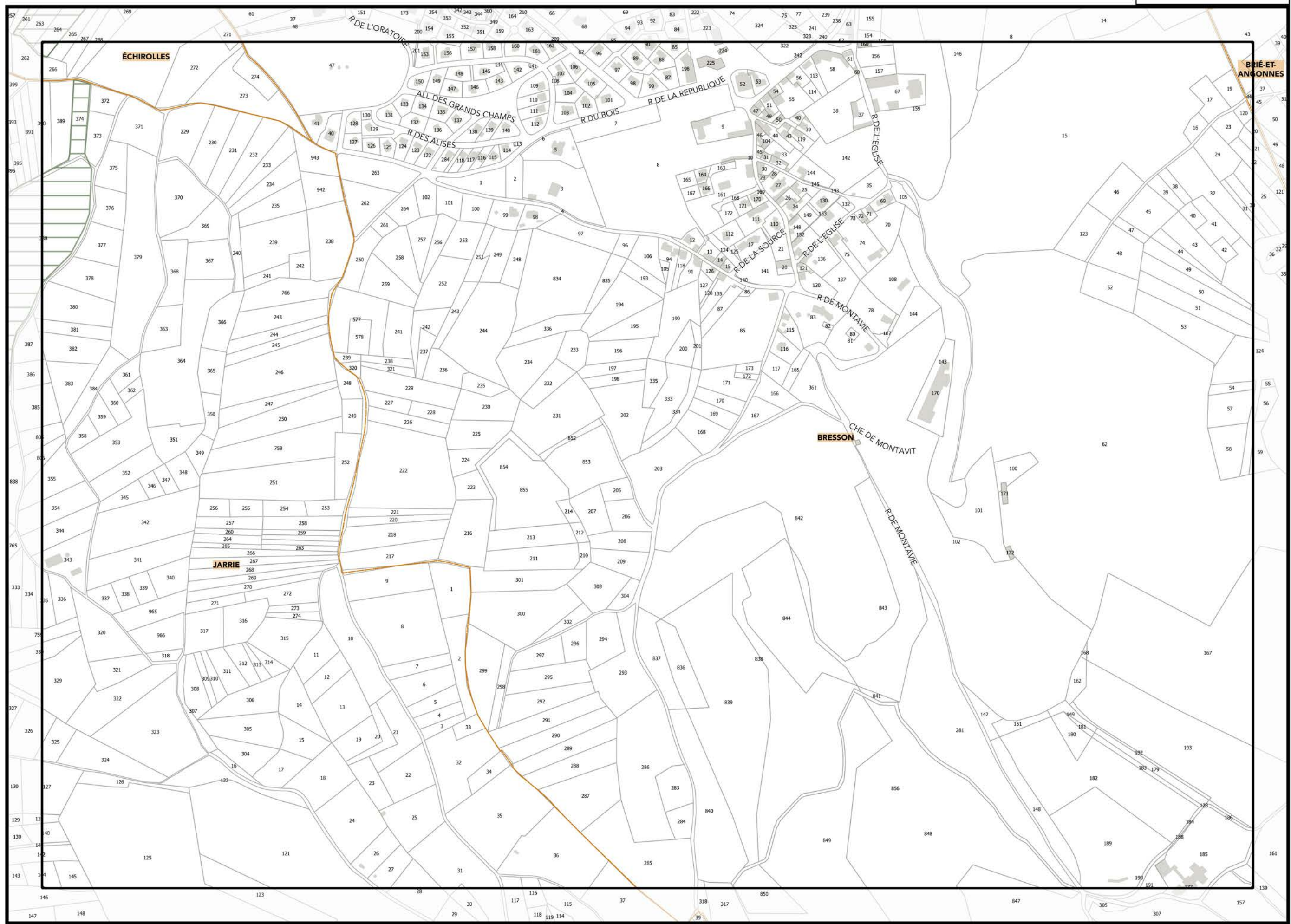


Légende: se référer aux premières pages de l'atlas

Sources :  
@ DGFiP Cadastre 2020  
@ DREAL Auvergne Rhône-Alpes




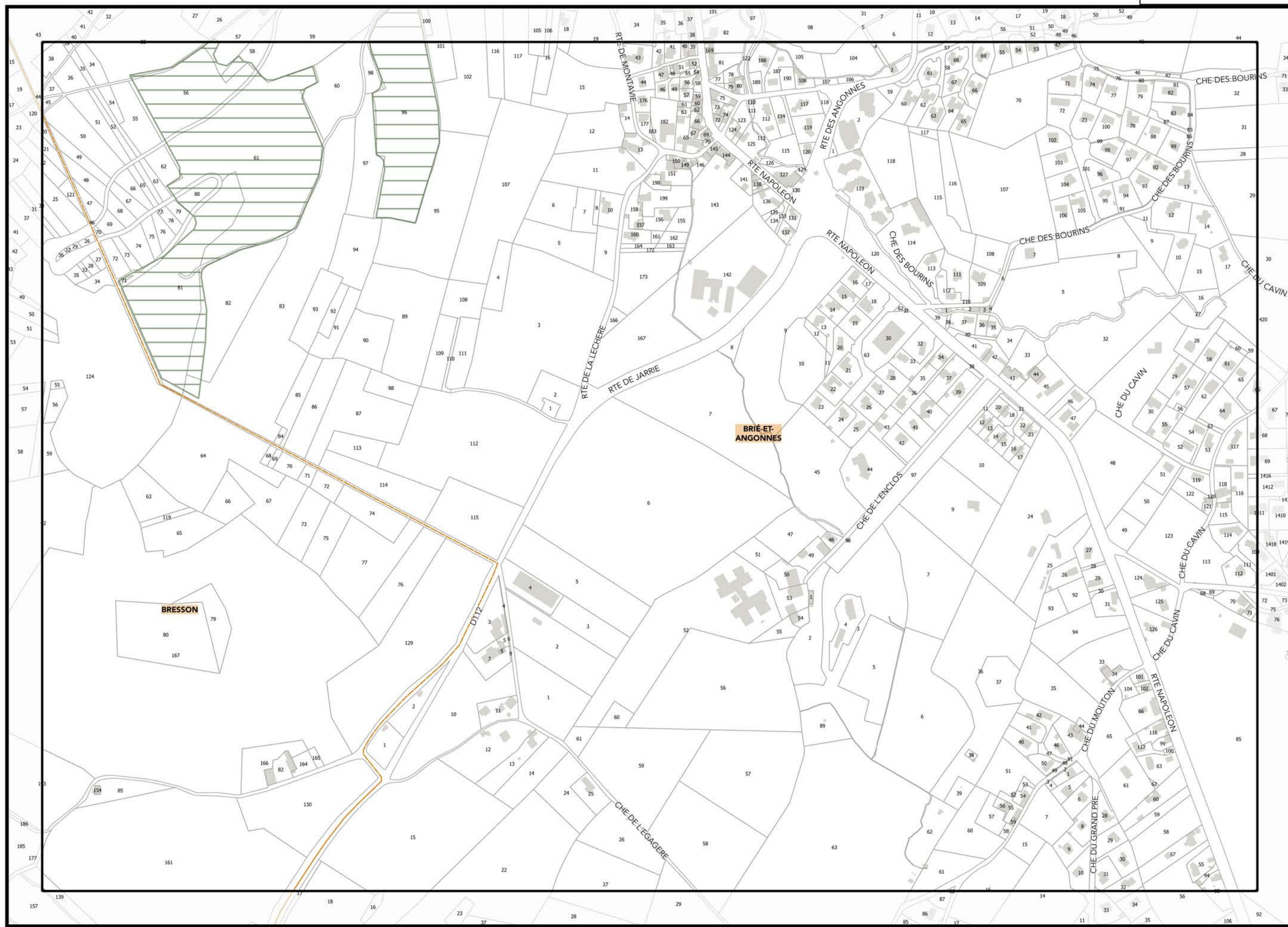




Légende: se référer aux premières pages de l'atlas


Sources :  
@ DGFIP Cadastre 2020  
@ DREAL Auvergne Rhône-Alpes

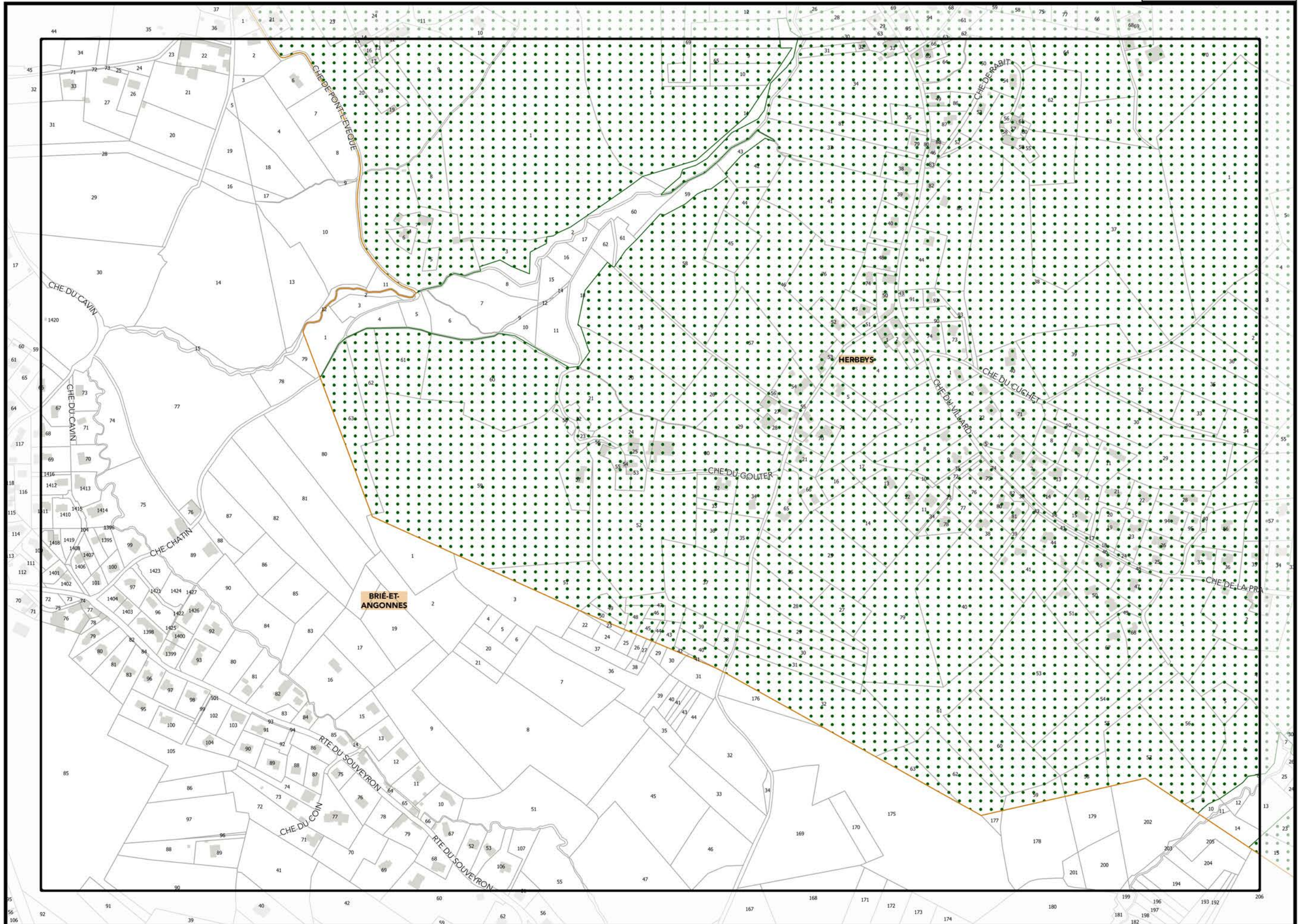




Légende: se référer aux premières pages de l'atlas

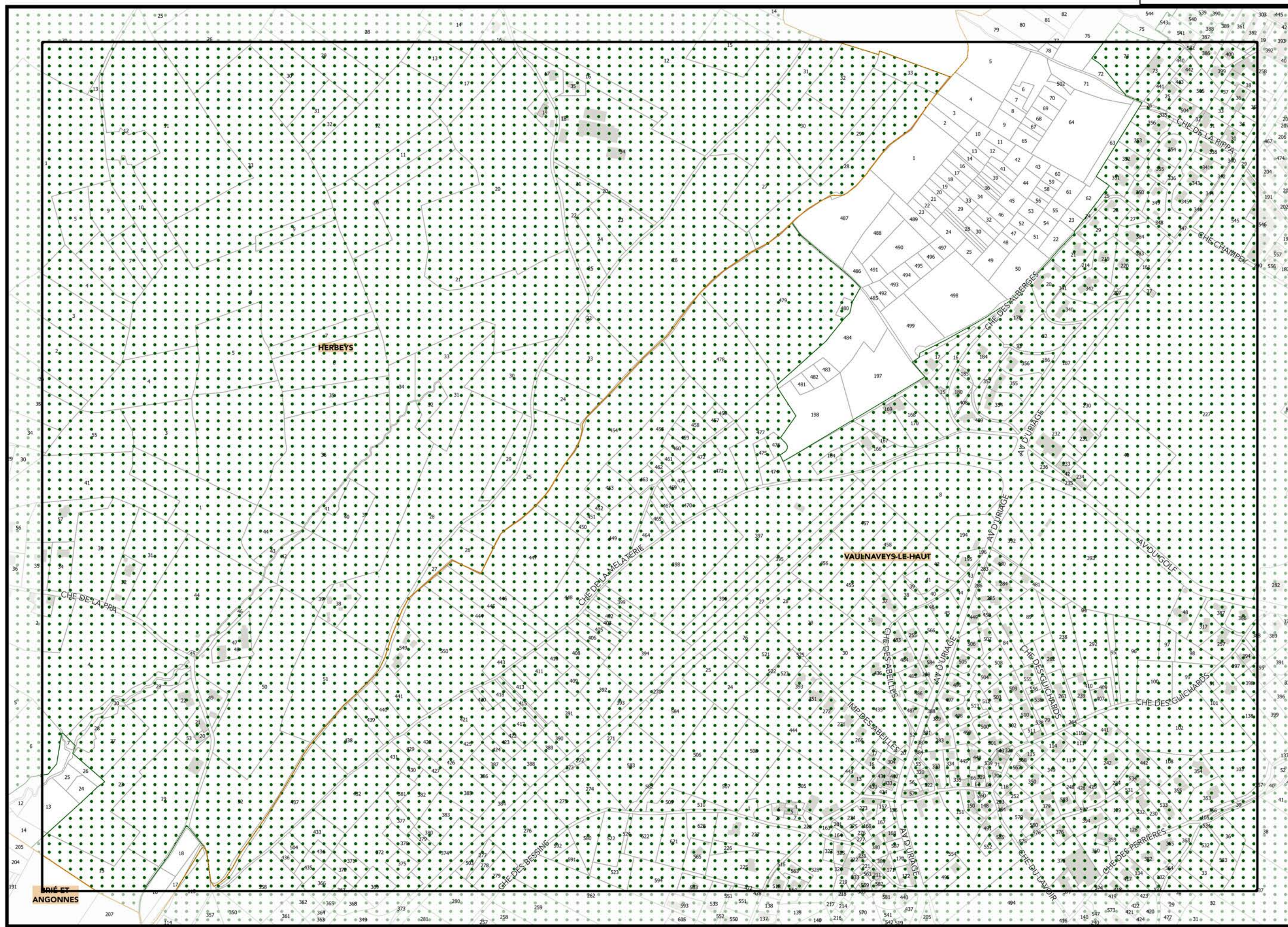
Sources :  
@ DGFIP Cadastre 2020  
@ DREAL Auvergne Rhône-Alpes






Légende: se référer aux premières pages de l'atlas

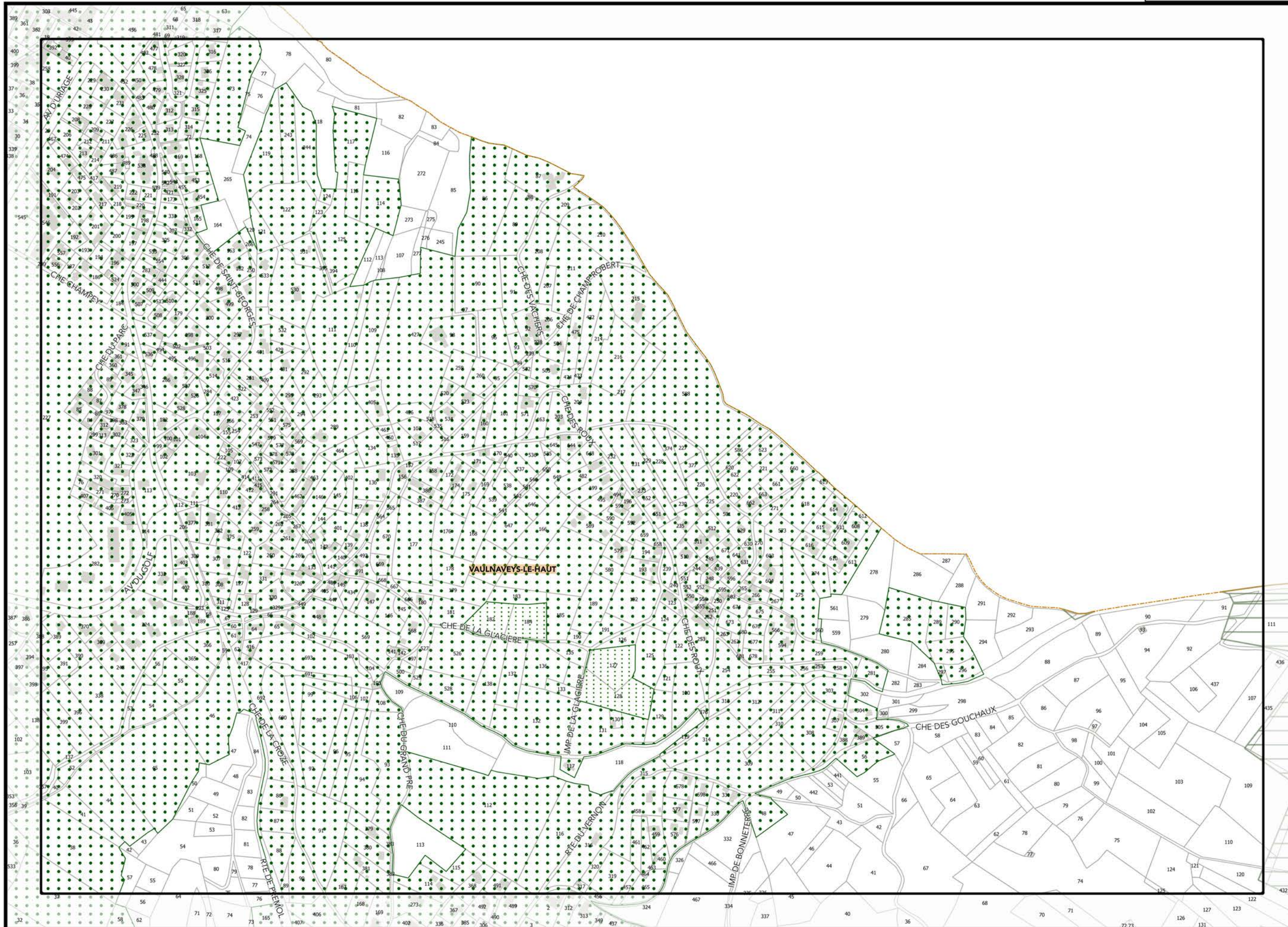
Sources :  
@ DGFIP Cadastre 2020  
@ DREAL Auvergne Rhône-Alpes



Légende: se référer aux premières pages de l'atlas

Sources :  
@ DGFiP Cadastre 2020  
@ DREAL Auvergne Rhône-Alpes



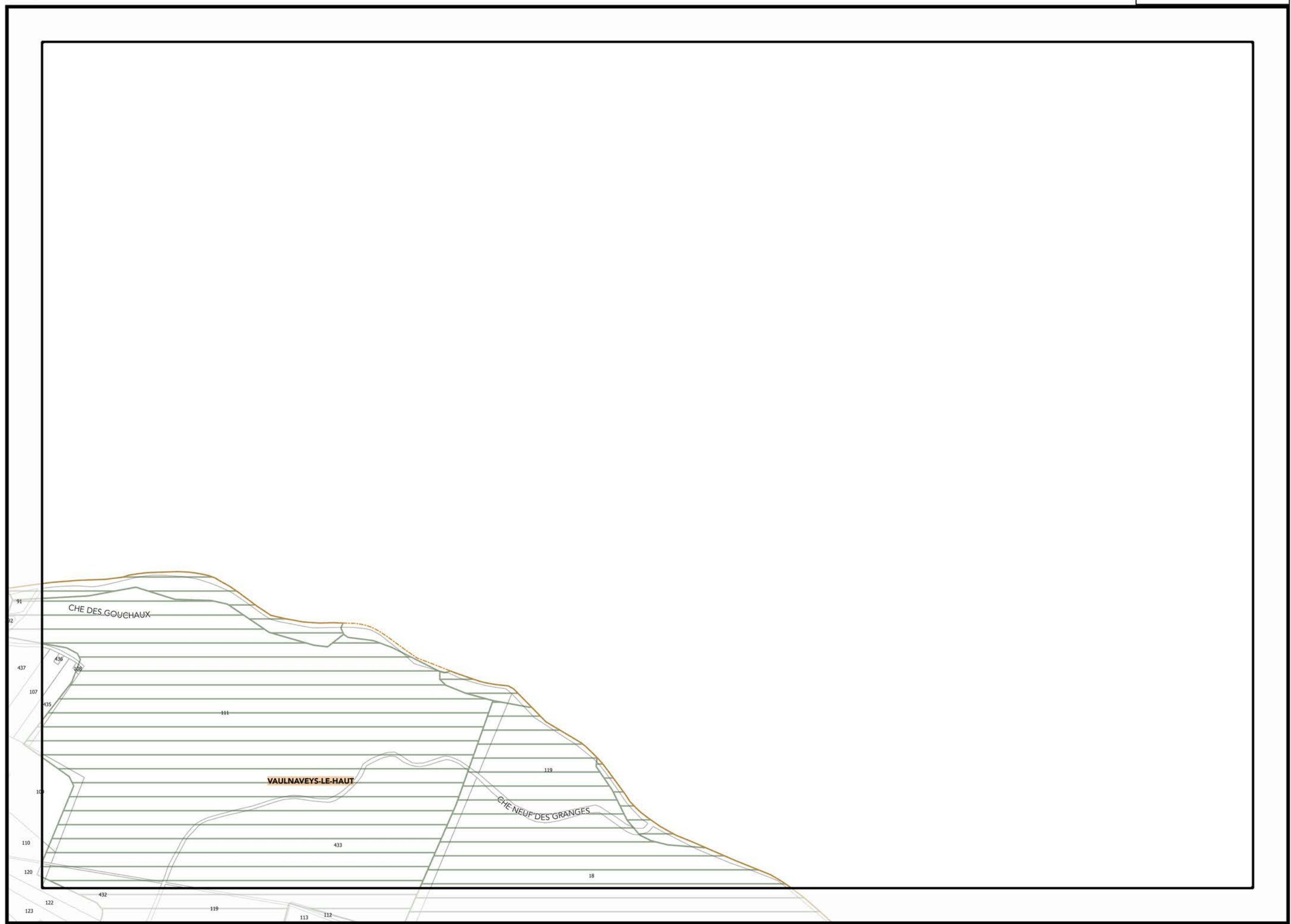


Légende: se référer aux premières pages de l'atlas

Sources :  
@ DGFiP Cadastre 2020  
@ DREAL Auvergne Rhône-Alpes



AM18

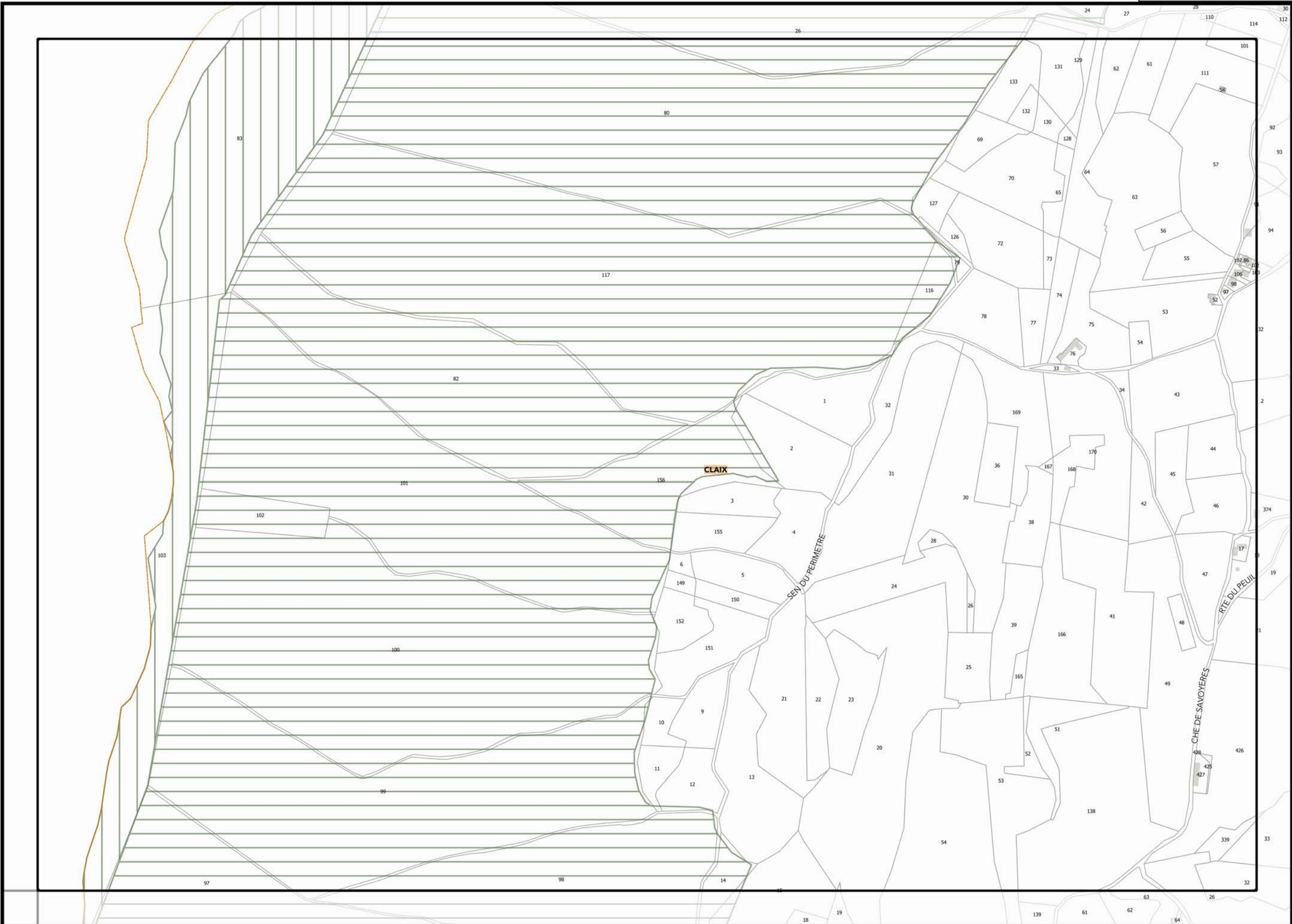


Légende: se référer aux premières pages de l'atlas

Sources :  
@ DGFIP Cadastre 2020  
@ DREAL Auvergne Rhône-Alpes

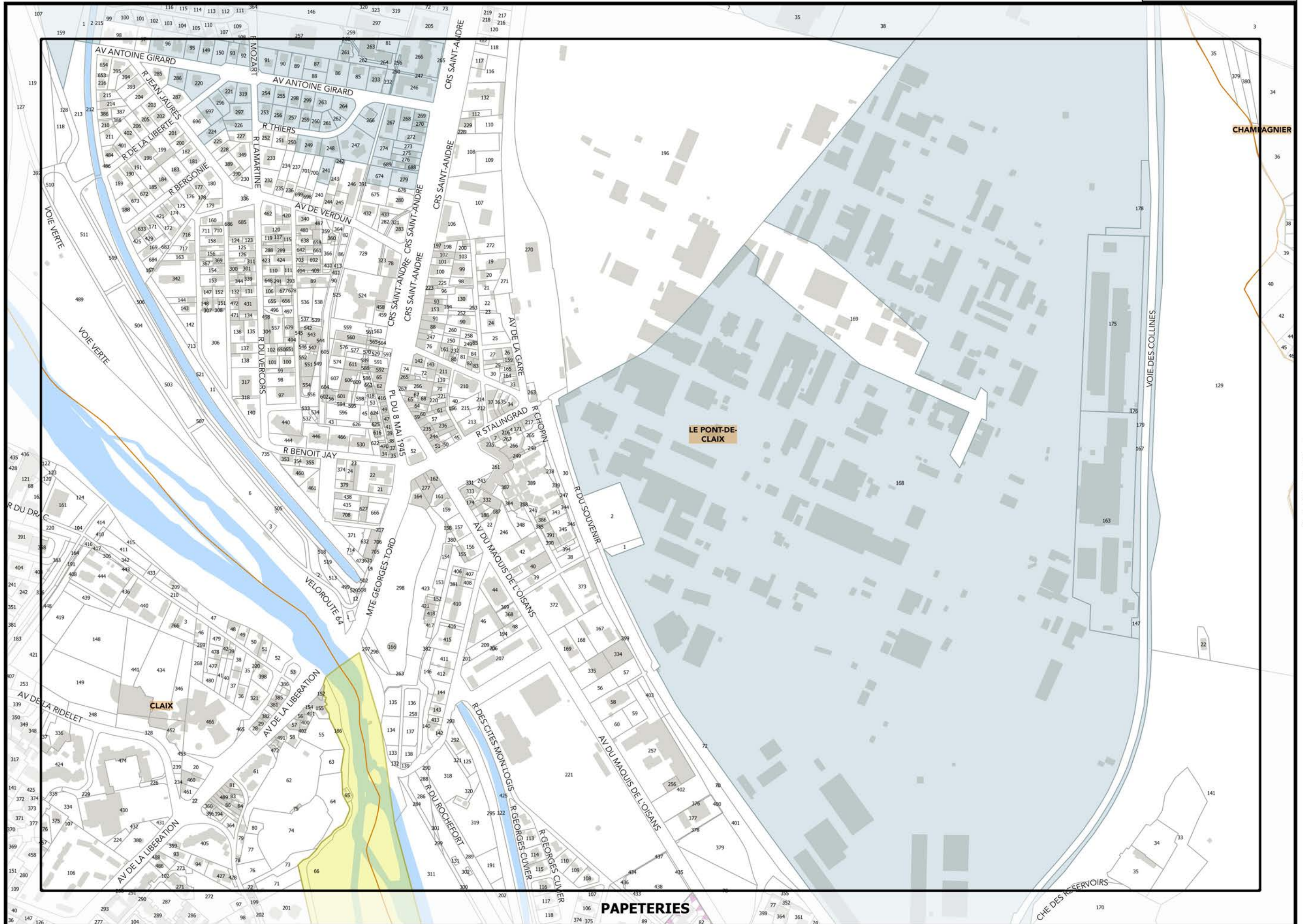
N19





Légende: se référer aux premières pages de l'atlas

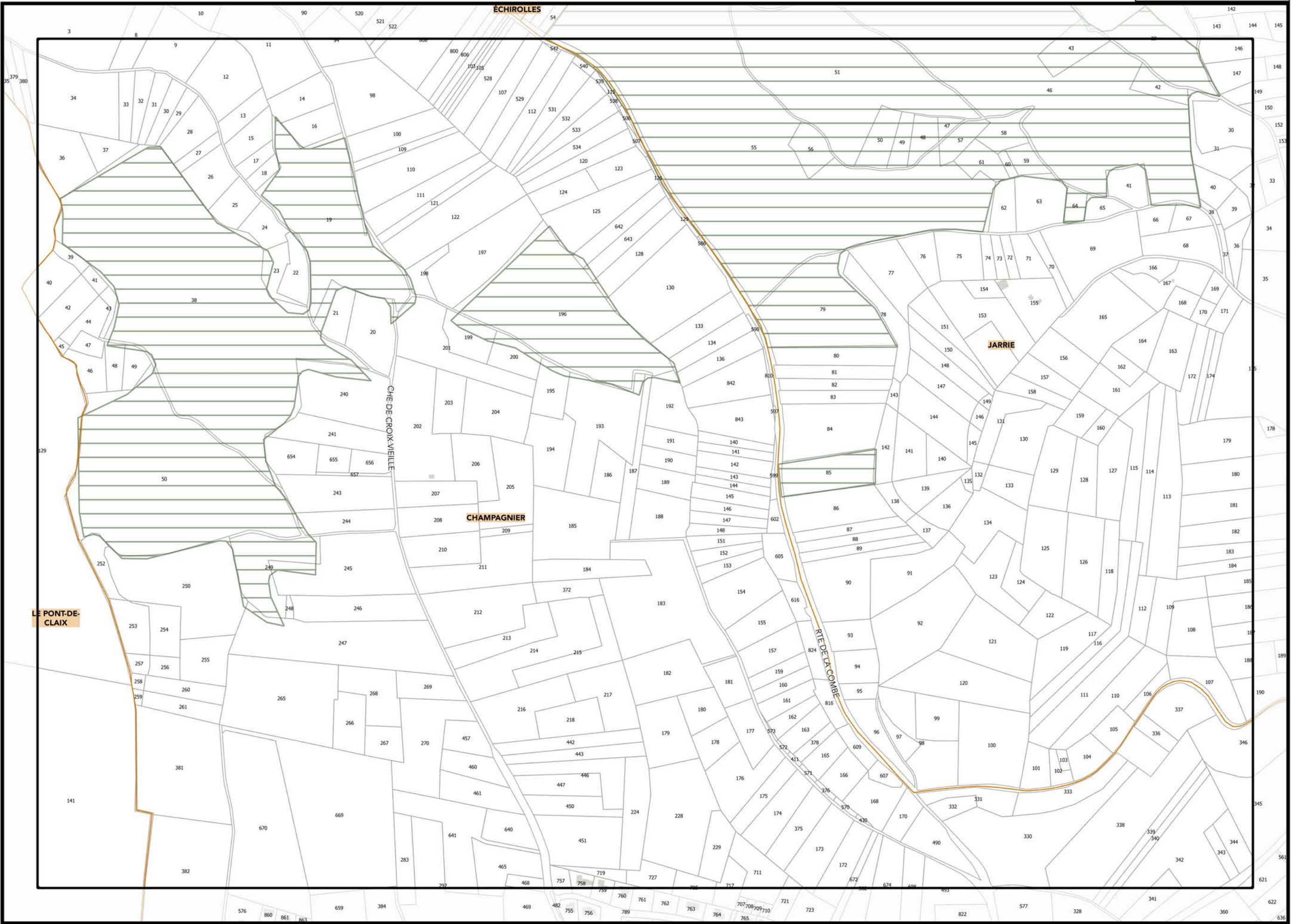
Sources :  
© DGFIP Cadastre 2020  
© DREAL Auvergne Rhône-Alpes



Légende: se référer aux premières pages de l'atlas

Sources :  
@ DGFiP Cadastre 2020  
@ DREAL Auvergne Rhône-Alpes





▲G19▲

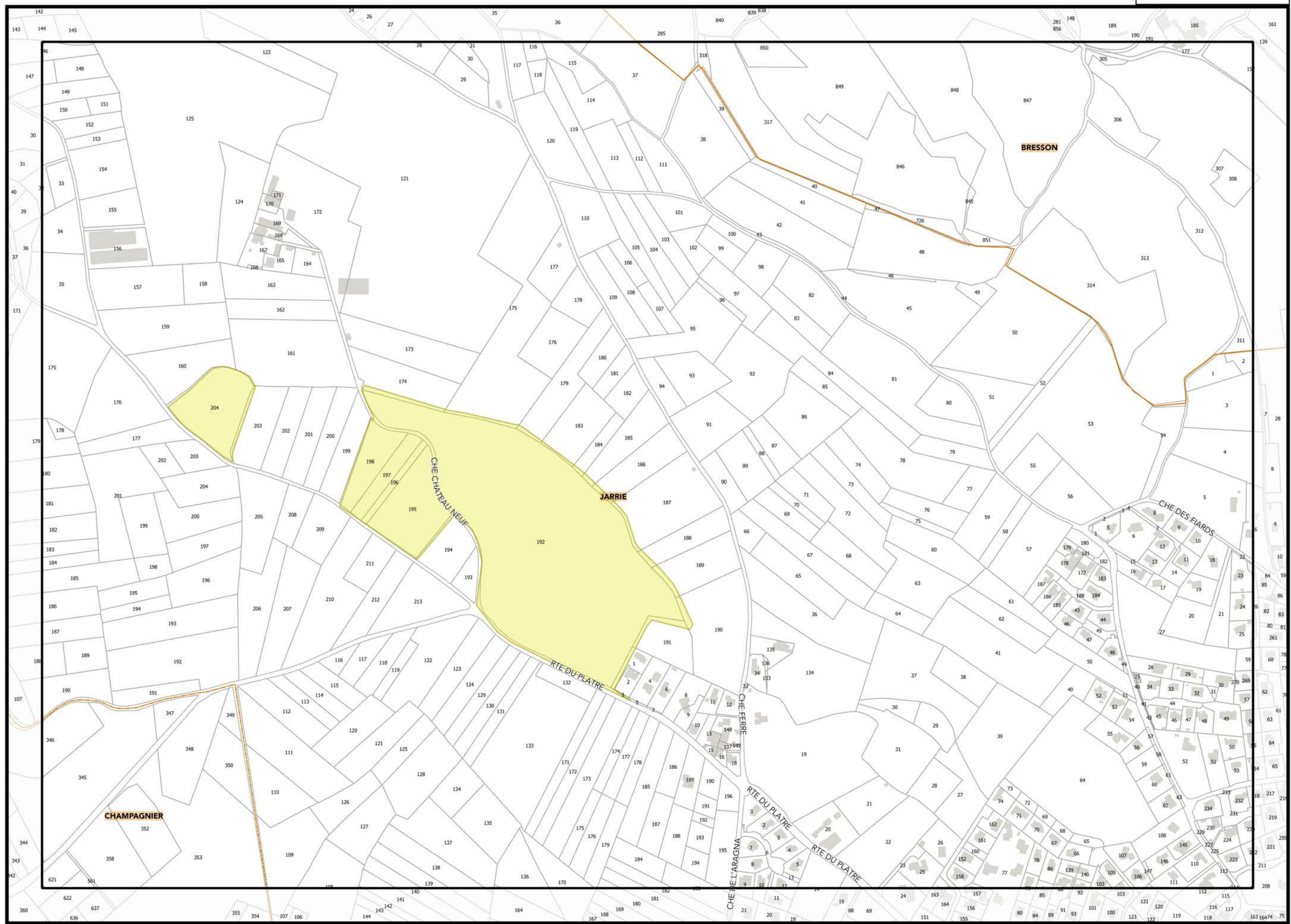
▼G11▼

Légende: se référer aux premières pages de l'atlas

Sources :  
@ DGFIP Cadastre 2020  
@ DREAL Auvergne Rhône-Alpes


▼H20▼

0 75 150 m



Légende: se référer aux premières pages de l'atlas


Sources :  
@ DGFIP Cadastre 2020  
@ DREAL Auvergne Rhône-Alpes

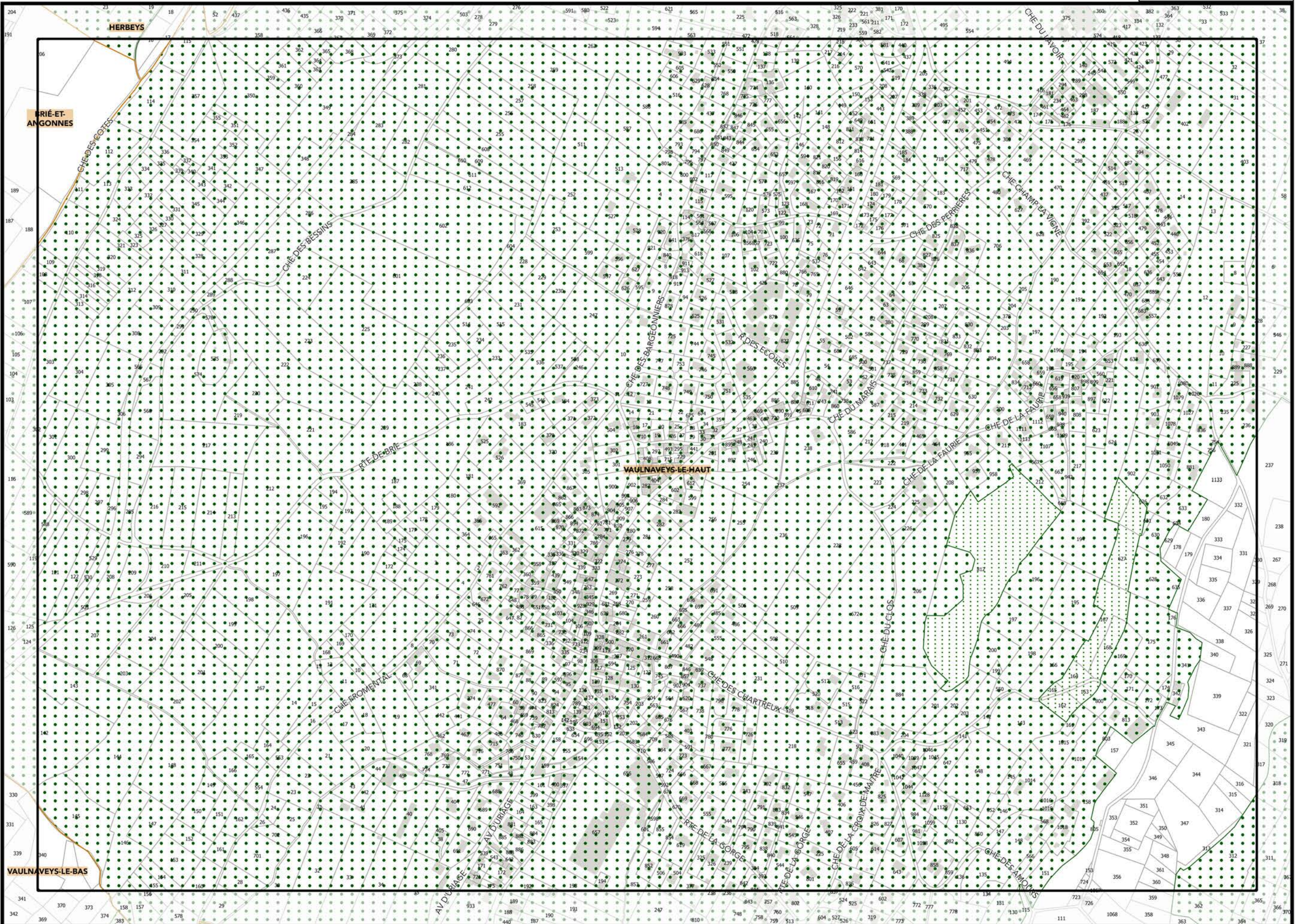




Légende: se référer aux premières pages de l'atlas


Sources :  
@ DGFIP Cadastre 2020  
@ DREAL Auvergne Rhône-Alpes





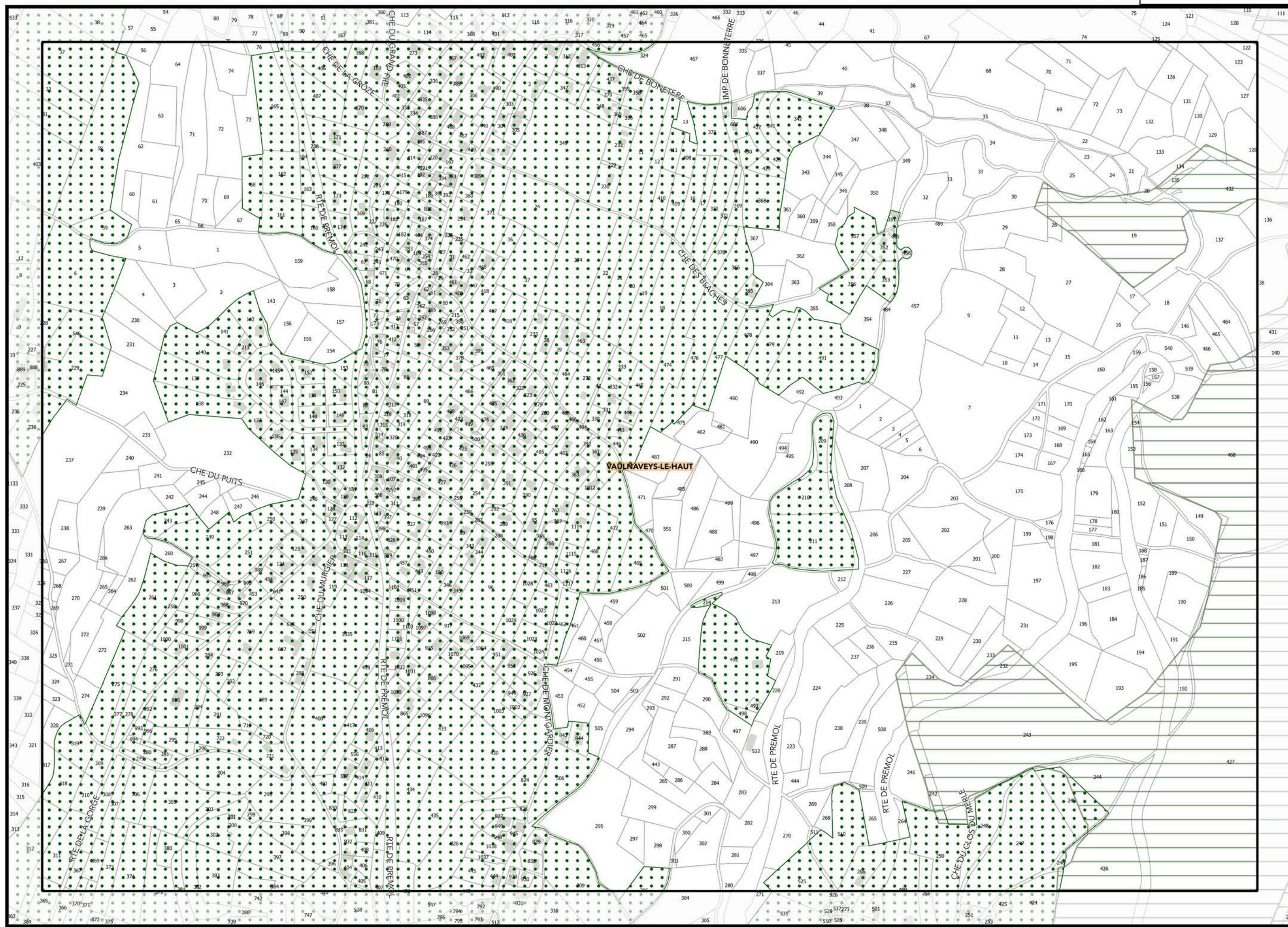
Légende: se référer aux premières pages de l'atlas

Sources :  
@ DGFiP Cadastre 2020  
@ DREAL Auvergne Rhône-Alpes



M19


M20



Légende: se référer aux premières pages de l'atlas

Sources :  
@ DGFiP Cadastre 2020  
@ DREAL Auvergne Rhône-Alpes

M20





▲N18▲

Planche n° N19



Document approuvé le 20/12/2019  
Mise à jour n°3 du 22/04/2022

▲M19▲

▼610▼




ANNEXES 4\_B ATLAS DE L'ENVIRONNEMENT ET DE L'ÉNERGIE

Légende: se référer aux premières pages de l'atlas


Sources :  
@ DGFIP Cadastre 2020  
@ DREAL Auvergne Rhône-Alpes

▼N20▼



▲N19▲









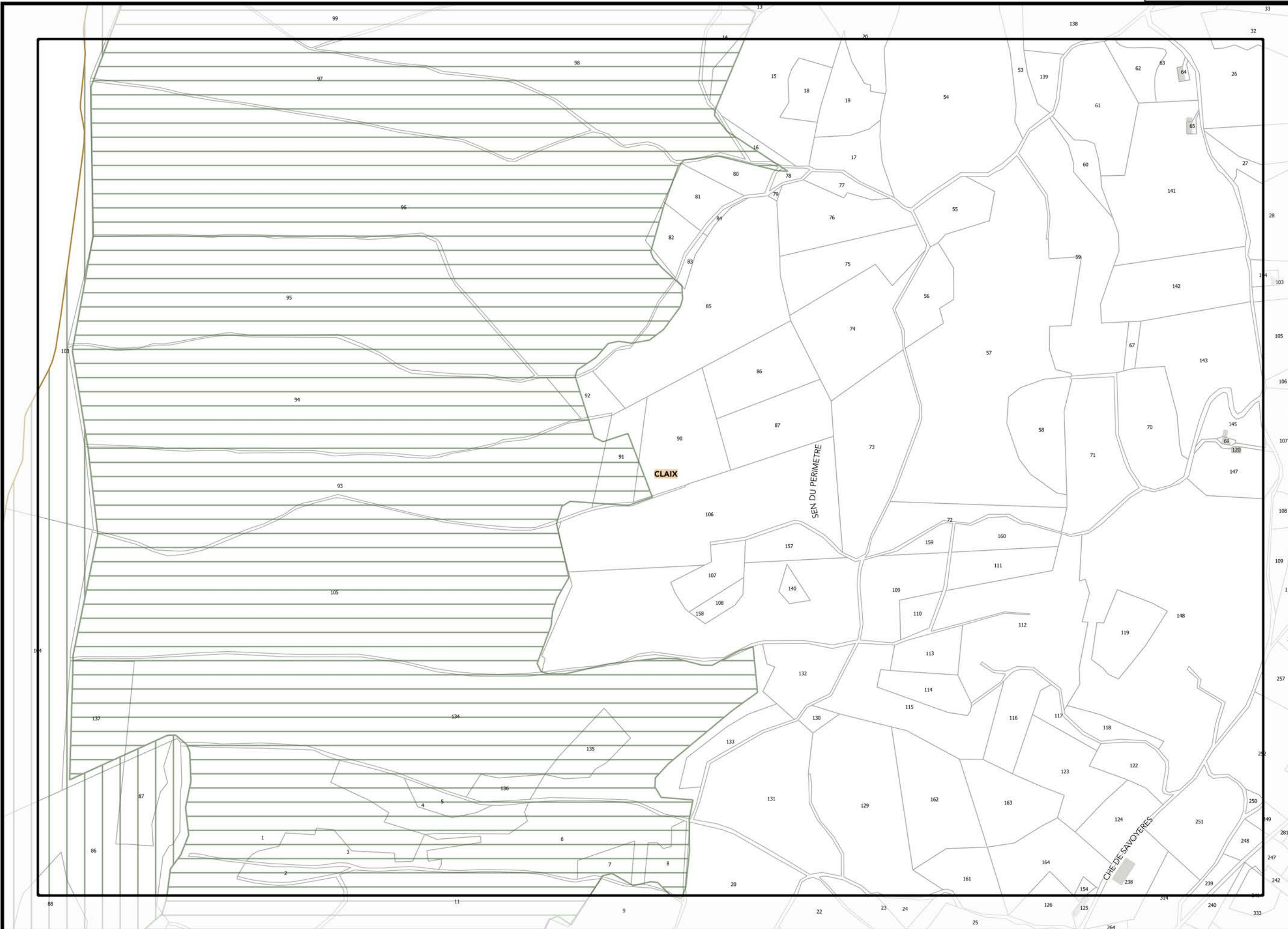
▲D19▲

Planche n° D20



Document approuvé le 20/12/2019  
Mise à jour n°3 du 22/04/2022

▲C20▲



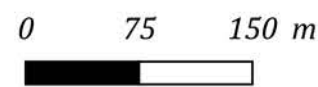
▲E20▲

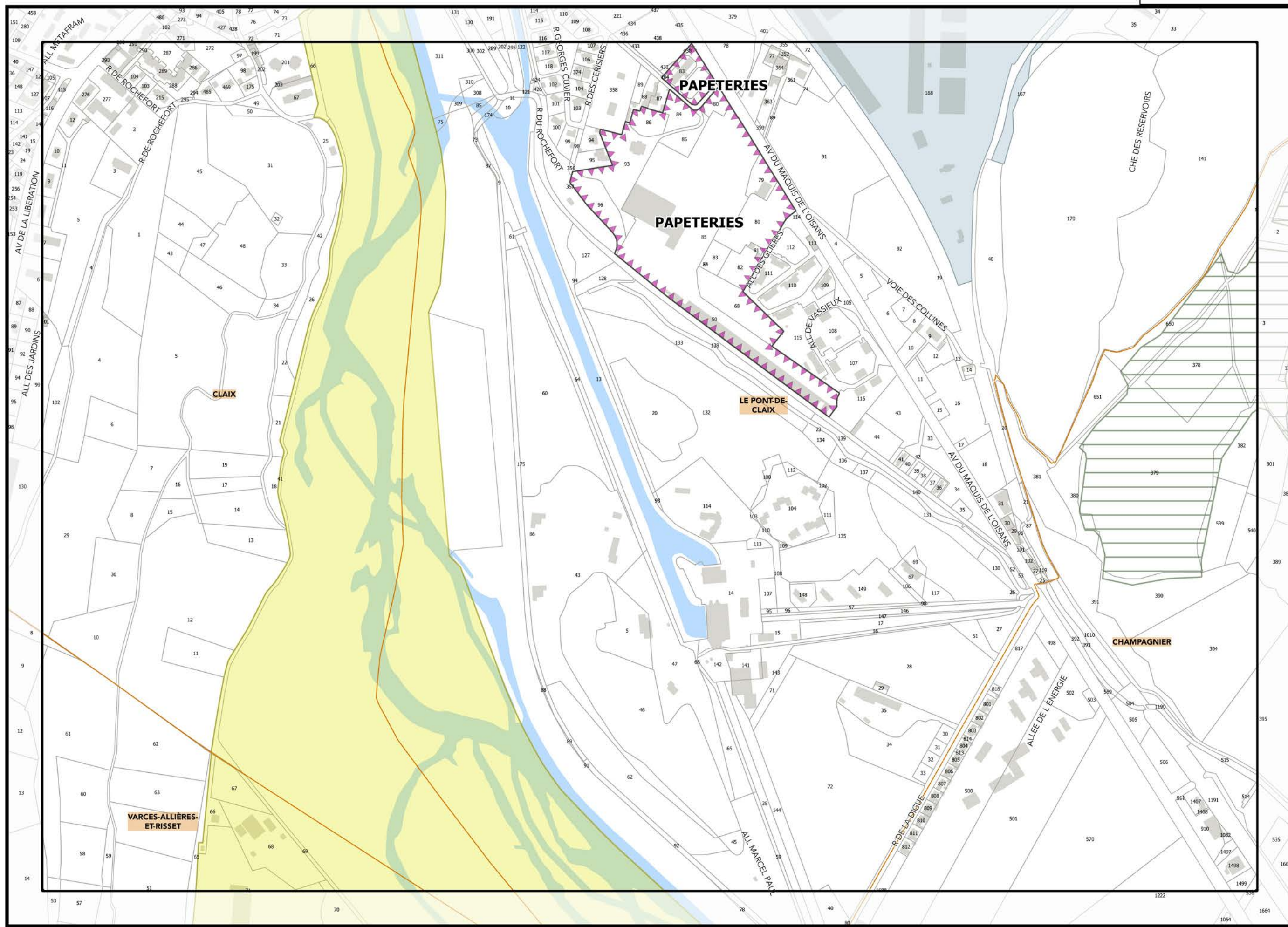
ANNEXES 4\_B ATLAS DE L'ENVIRONNEMENT ET DE L'ÉNERGIE

Légende: se référer aux premières pages de l'atlas

Sources :  
@ DGFIP Cadastre 2020  
@ DREAL Auvergne Rhône-Alpes


▼D21▼





Légende: se référer aux premières pages de l'atlas

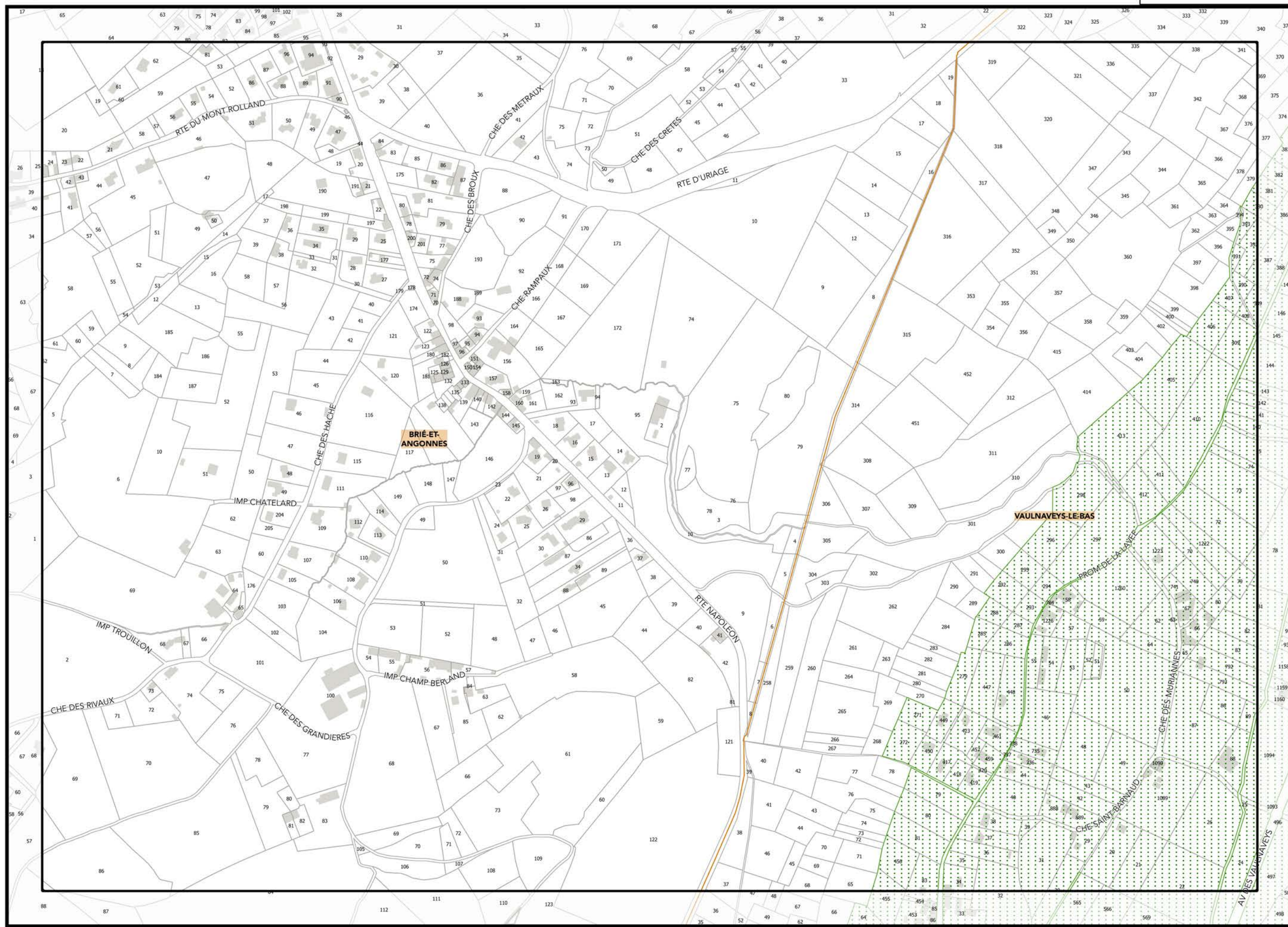
Sources :  
@ DGFiP Cadastre 2020  
@ DREAL Auvergne Rhône-Alpes






AG20▲

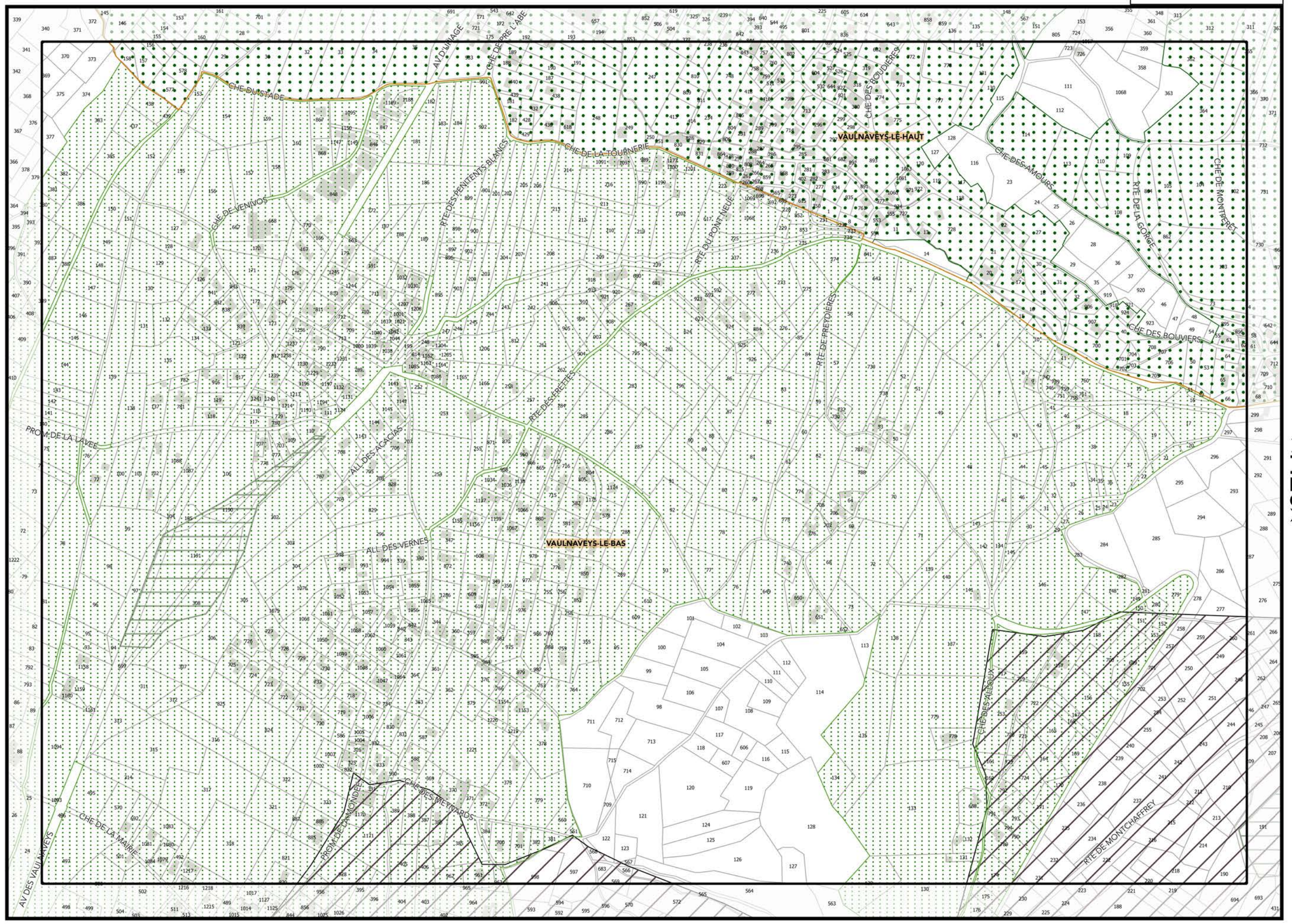
▼OZI▼



Légende: se référer aux premières pages de l'atlas

Sources :  
@ DGFIP Cadastre 2020  
@ DREAL Auvergne Rhône-Alpes






▲ K20 ▲

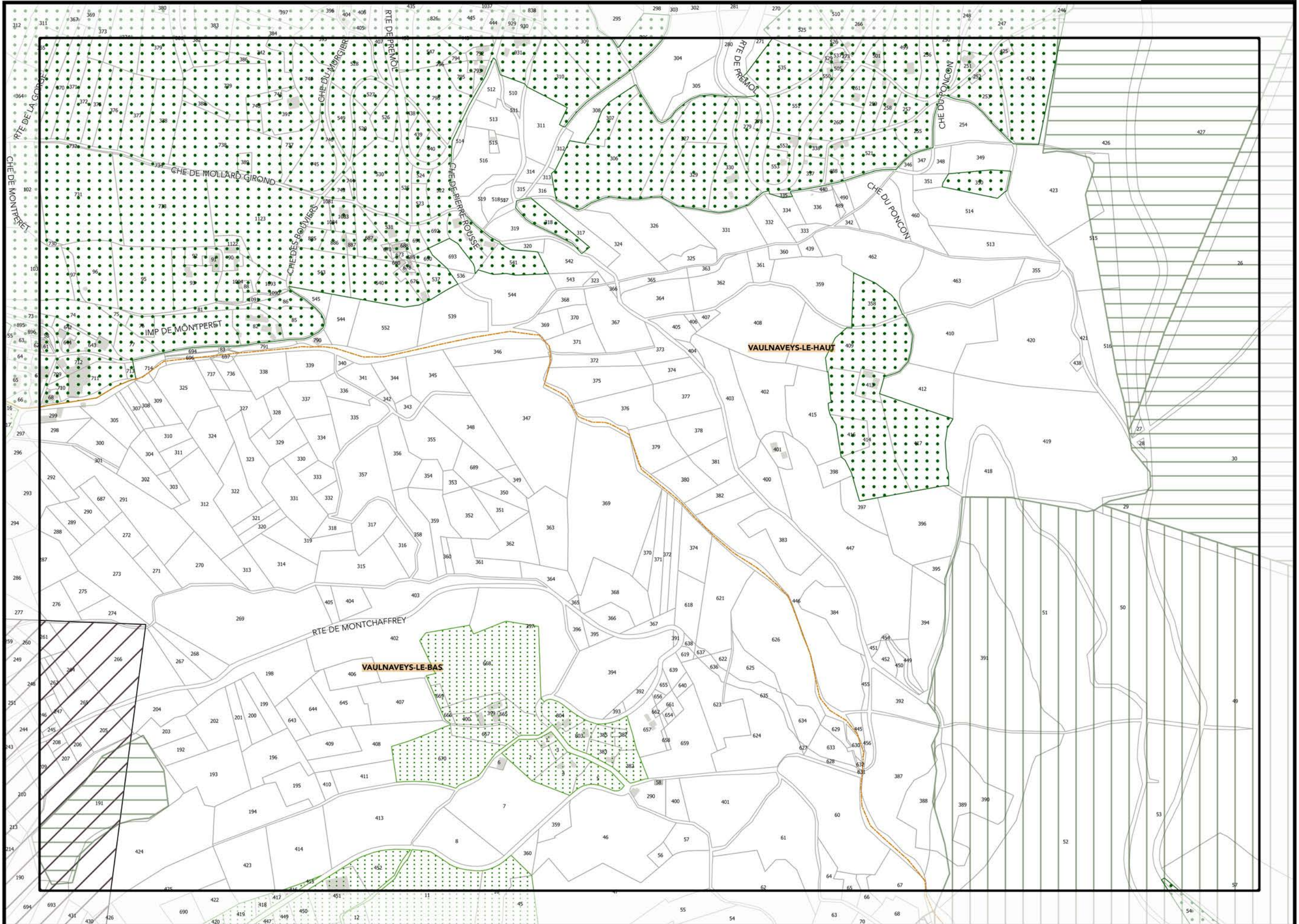
▼ M20 ▼

Légende: se référer aux premières pages de l'atlas

Sources :  
@ DGFiP Cadastre 2020  
@ DREAL Auvergne Rhône-Alpes

▼ L21 ▼





Légende: se référer aux premières pages de l'atlas

Sources :  
@ DGFIP Cadastre 2020  
@ DREAL Auvergne Rhône-Alpes



▲N19▲

Planche n° N20



Document approuvé le 20/12/2019  
Mise à jour n°3 du 22/04/2022

▲M20▲




▼O20▼

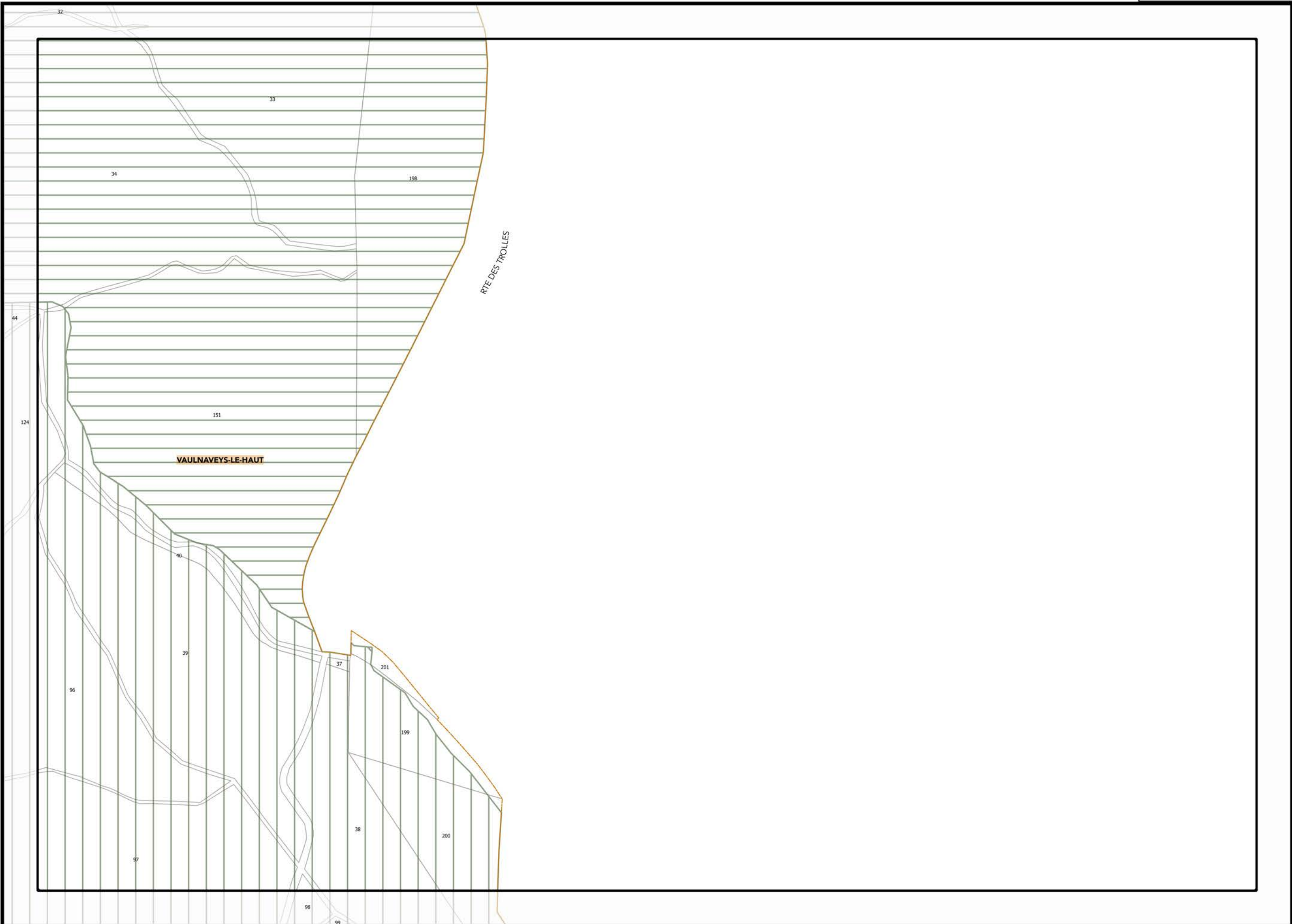
ANNEXES 4\_B ATLAS DE L'ENVIRONNEMENT ET DE L'ÉNERGIE

Légende: se référer aux premières pages de l'atlas

Sources :  
@ DGFIP Cadastre 2020  
@ DREAL Auvergne Rhône-Alpes

▼N21▼

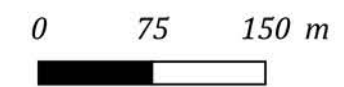




▲N20▲

Légende: se référer aux premières pages de l'atlas

Sources :  
 @ DGFIP Cadastre 2020  
 @ DREAL Auvergne Rhône-Alpes



Document approuvé le 20/12/2019  
 Mise à jour n°3 du 22/04/2022



ANNEXES 4\_B ATLAS DE L'ENVIRONNEMENT ET DE L'ÉNERGIE



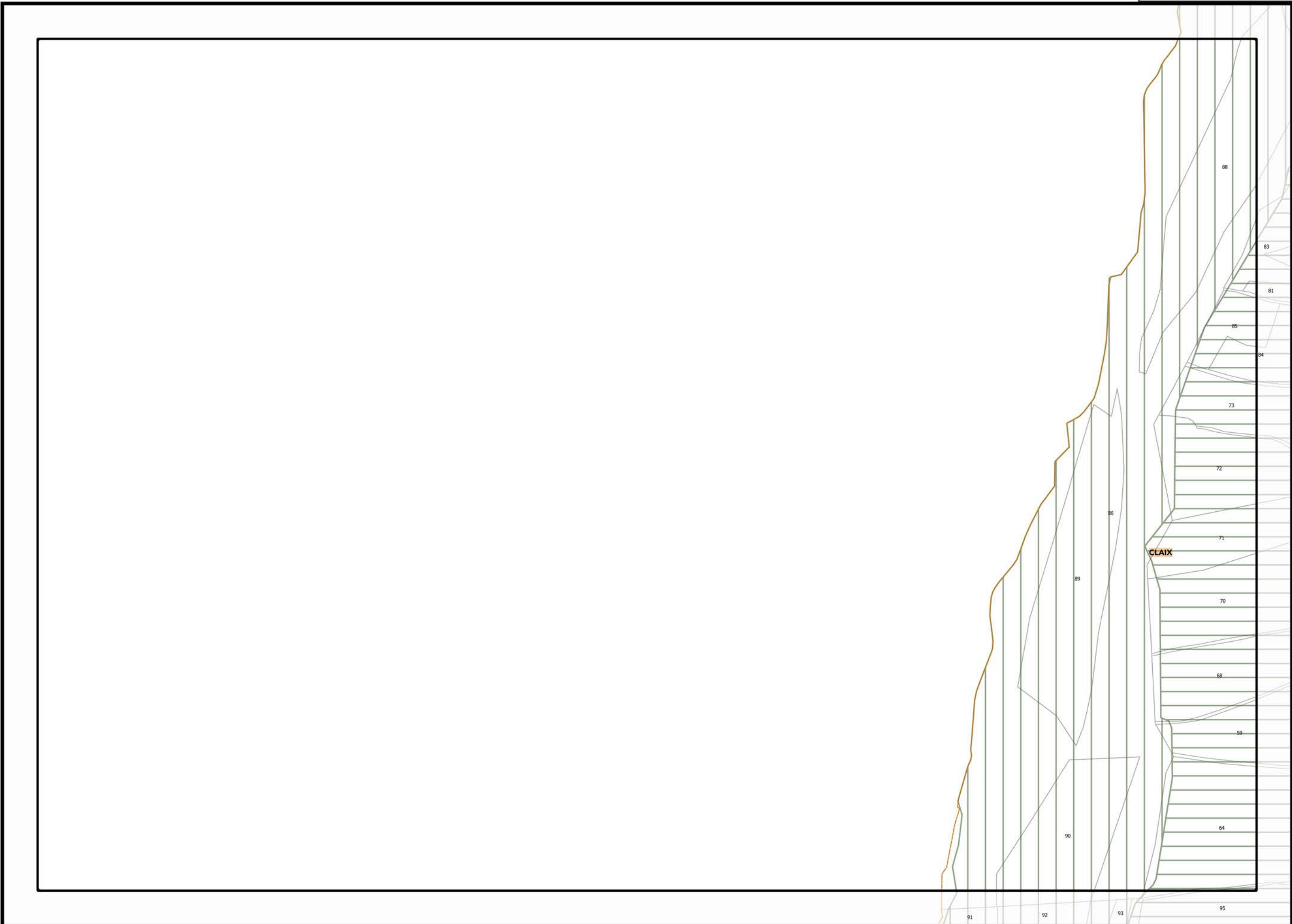


▲C20▲

Planche n° C21



Document approuvé le 20/12/2019  
Mise à jour n°3 du 22/04/2022




▲  
▲

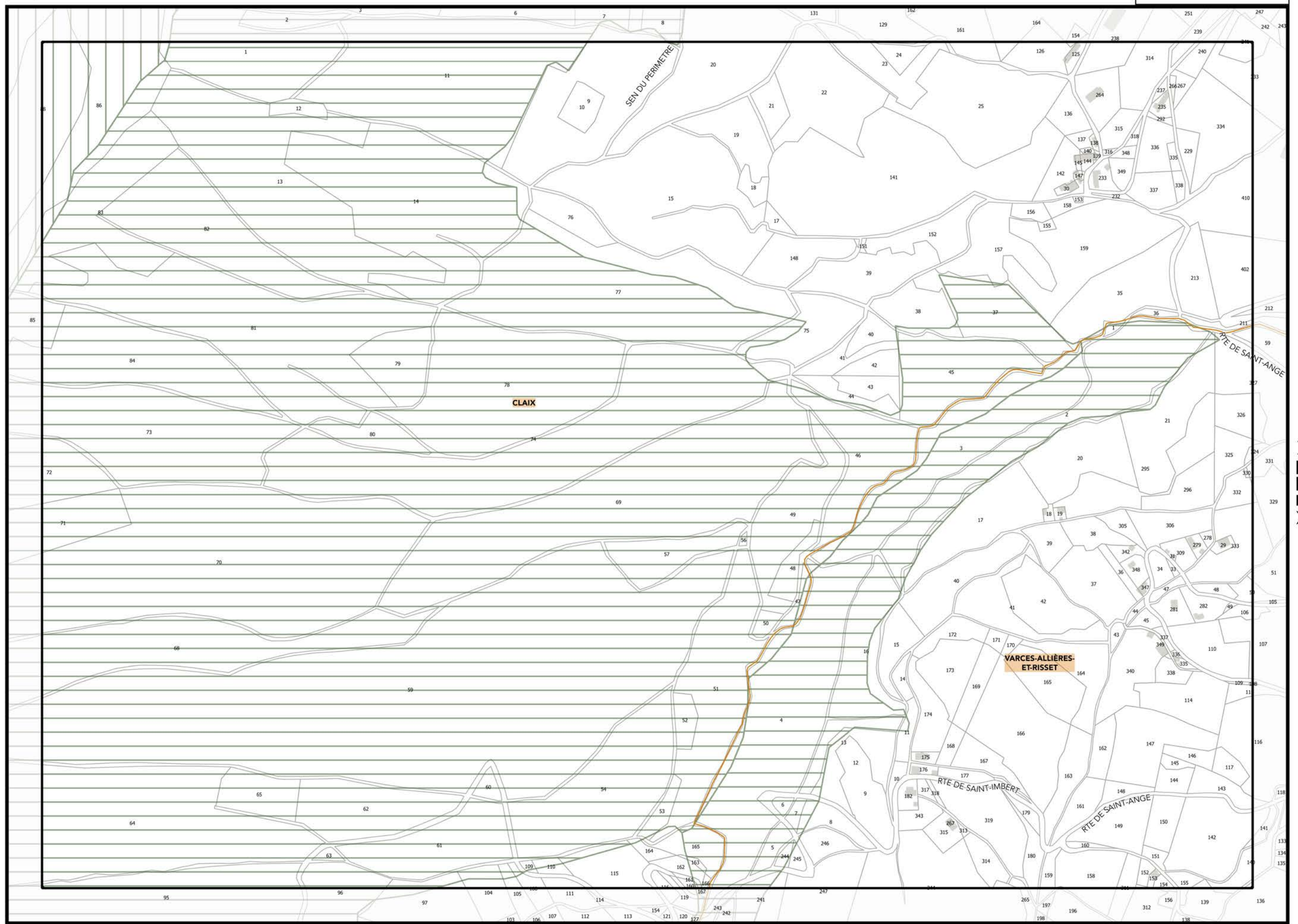
▲D21▲  
ANNEXES 4\_B ATLAS DE L'ENVIRONNEMENT ET DE L'ÉNERGIE

Légende: se référer aux premières pages de l'atlas

Sources :  
@ DGFIP Cadastre 2020  
@ DREAL Auvergne Rhône-Alpes


▼C22▼

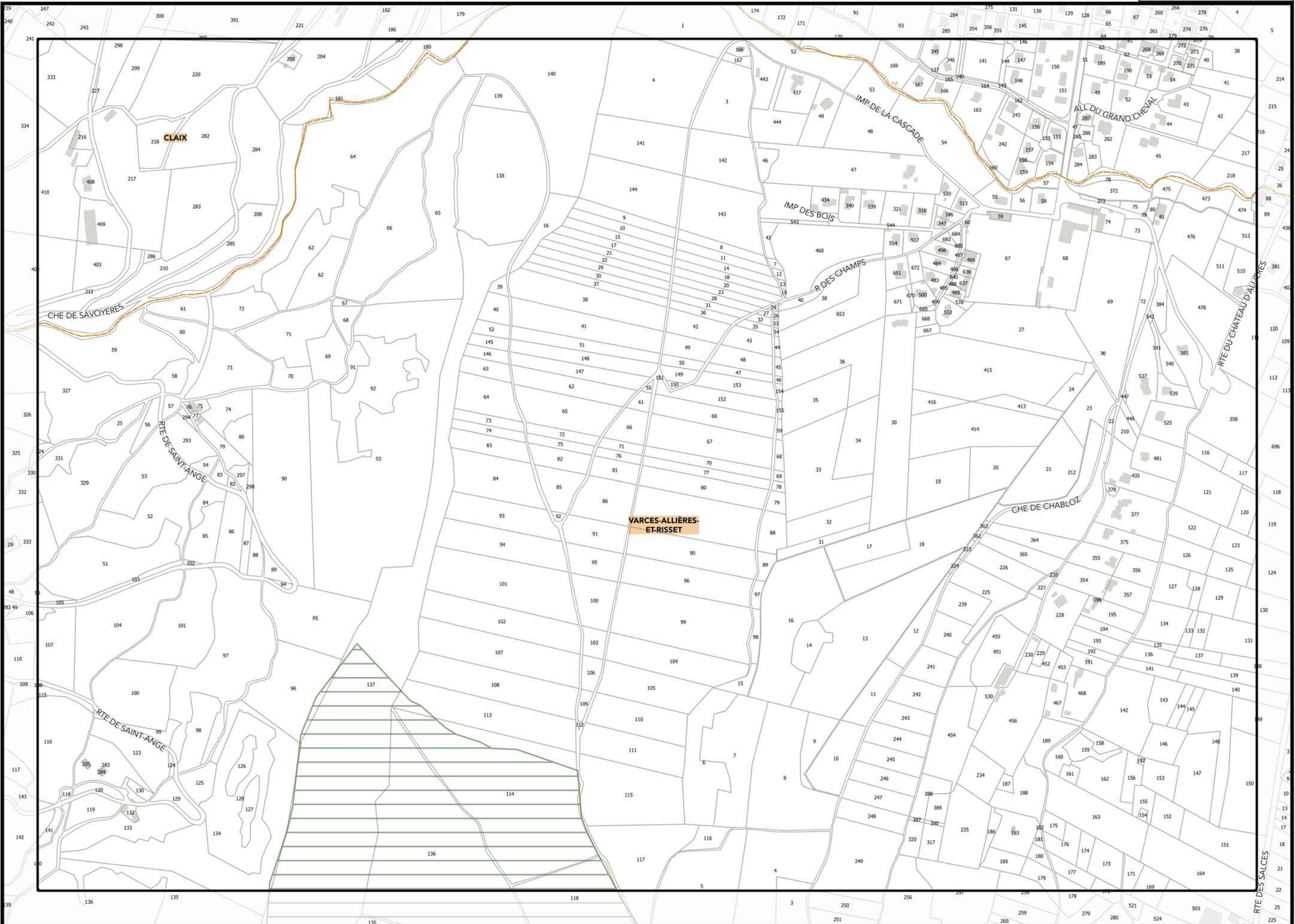




Légende: se référer aux premières pages de l'atlas

Sources :  
@ DGFIP Cadastre 2020  
@ DREAL Auvergne Rhône-Alpes






▲ D21 ▲

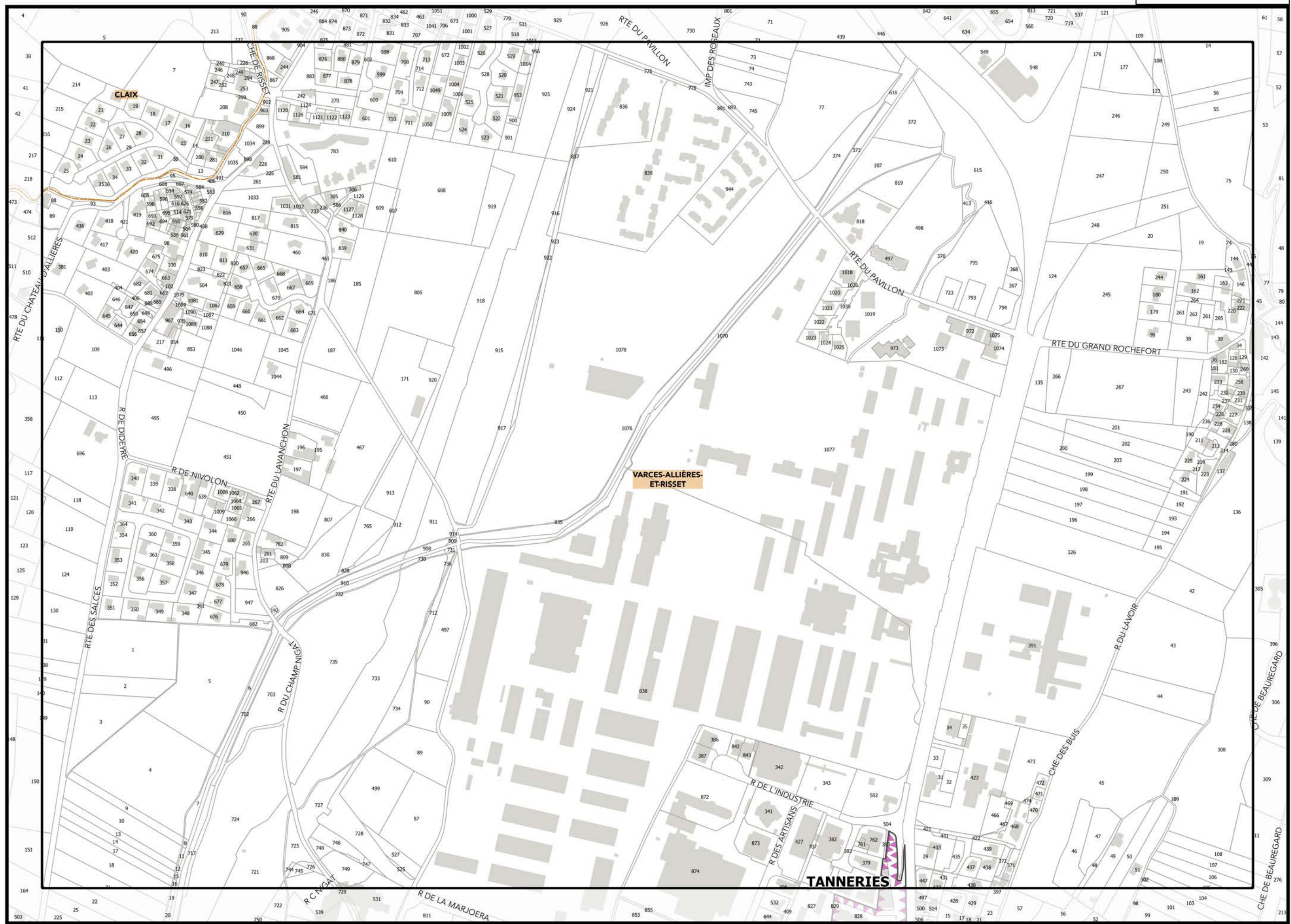
▲ F21 ▲

Légende: se référer aux premières pages de l'atlas

Sources :  
@ DGFIP Cadastre 2020  
@ DREAL Auvergne Rhône-Alpes


▼ E22 ▼

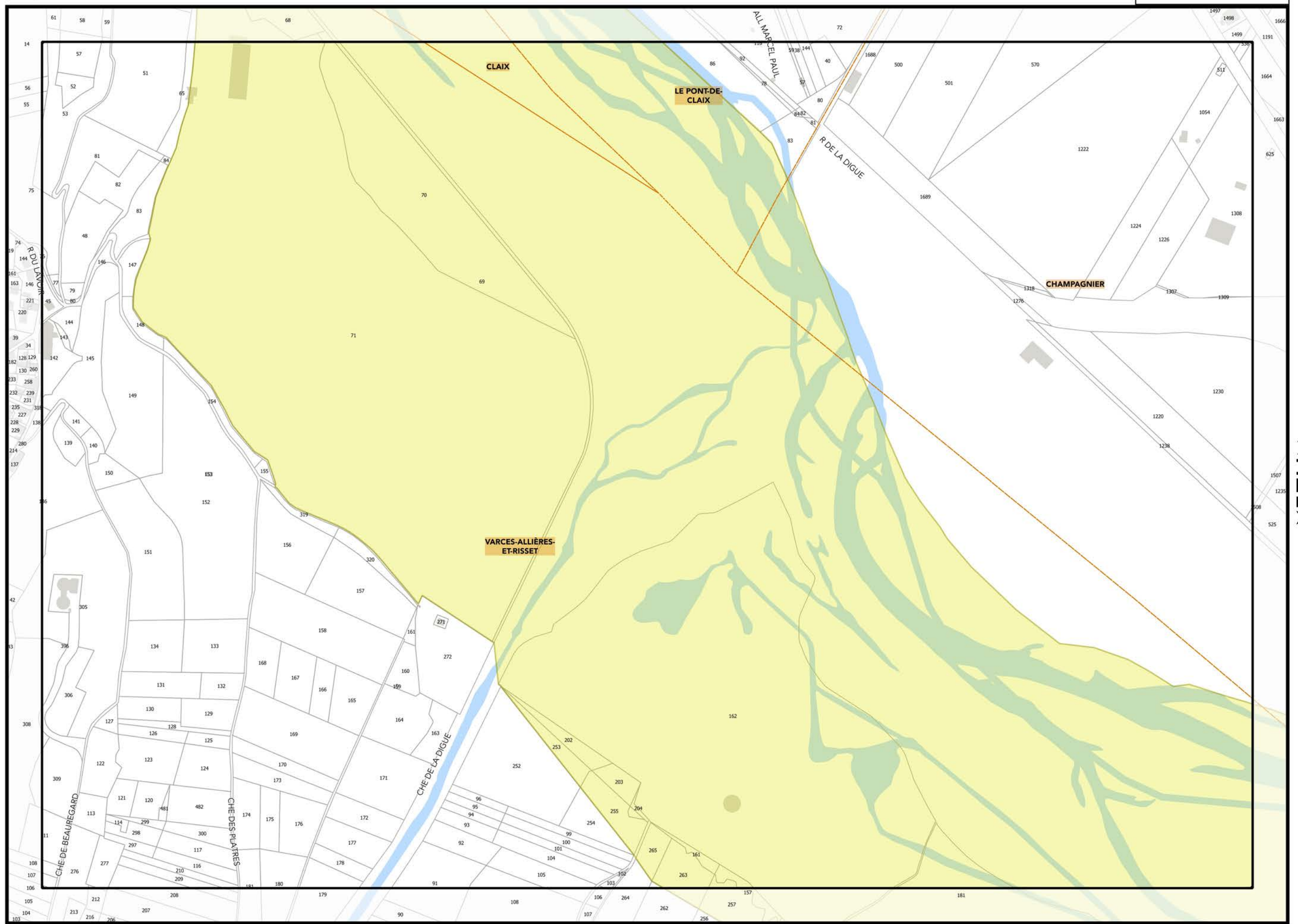




Légende: se référer aux premières pages de l'atlas


Sources :  
@ DGFiP Cadastre 2020  
@ DREAL Auvergne Rhône-Alpes

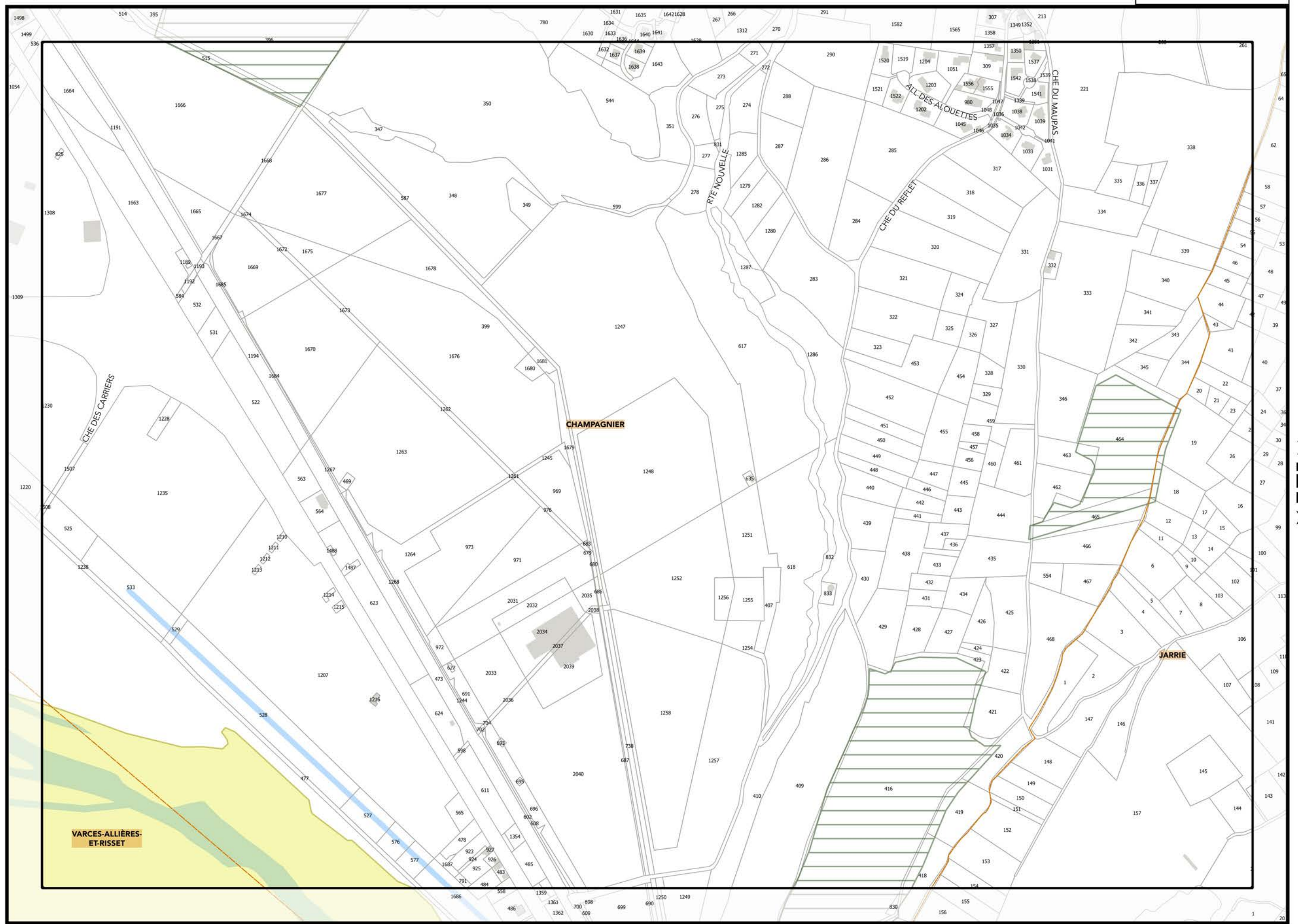




Légende: se référer aux premières pages de l'atlas

Sources :  
@ DGFIP Cadastre 2020  
@ DREAL Auvergne Rhône-Alpes






VARCES-ALLIÈRES-ET-RISSET

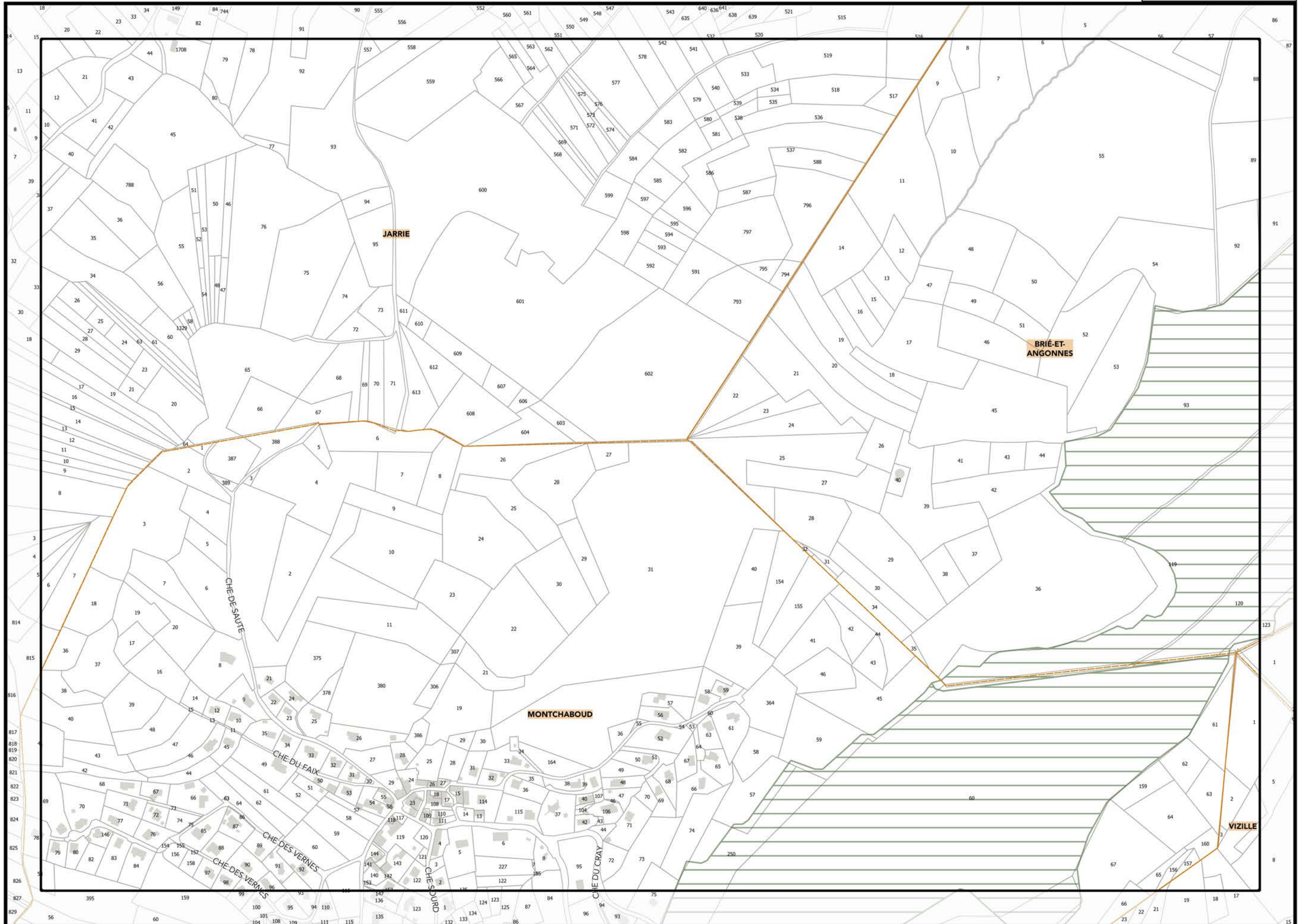
CHAMPAGNIER

JARRIE

Légende: se référer aux premières pages de l'atlas

Sources :  
@ DGFIP Cadastre 2020  
@ DREAL Auvergne Rhône-Alpes

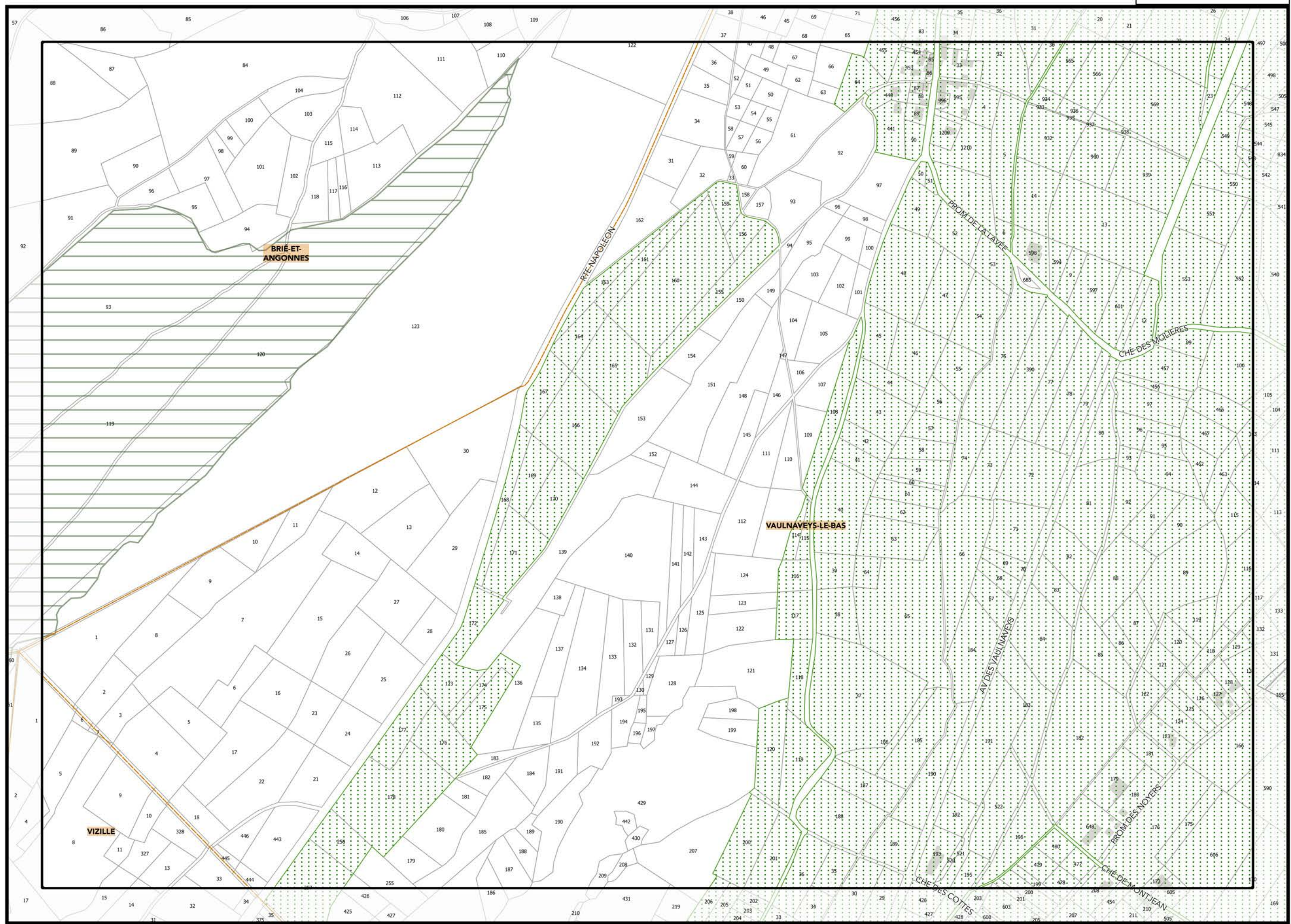




Légende: se référer aux premières pages de l'atlas

Sources :  
@ DGFiP Cadastre 2020  
@ DREAL Auvergne Rhône-Alpes

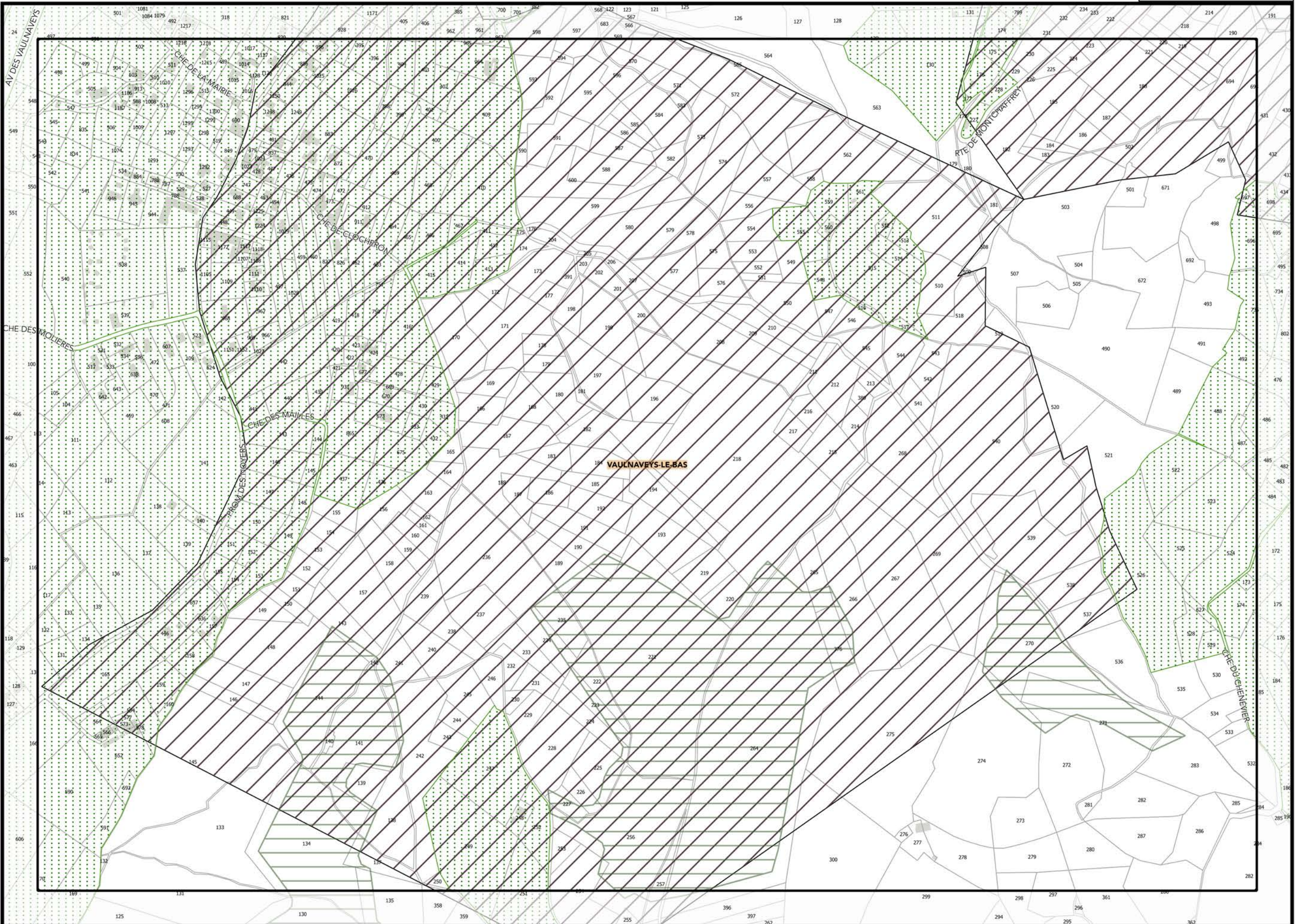




Légende: se référer aux premières pages de l'atlas


Sources :  
@ DGFIP Cadastre 2020  
@ DREAL Auvergne Rhône-Alpes

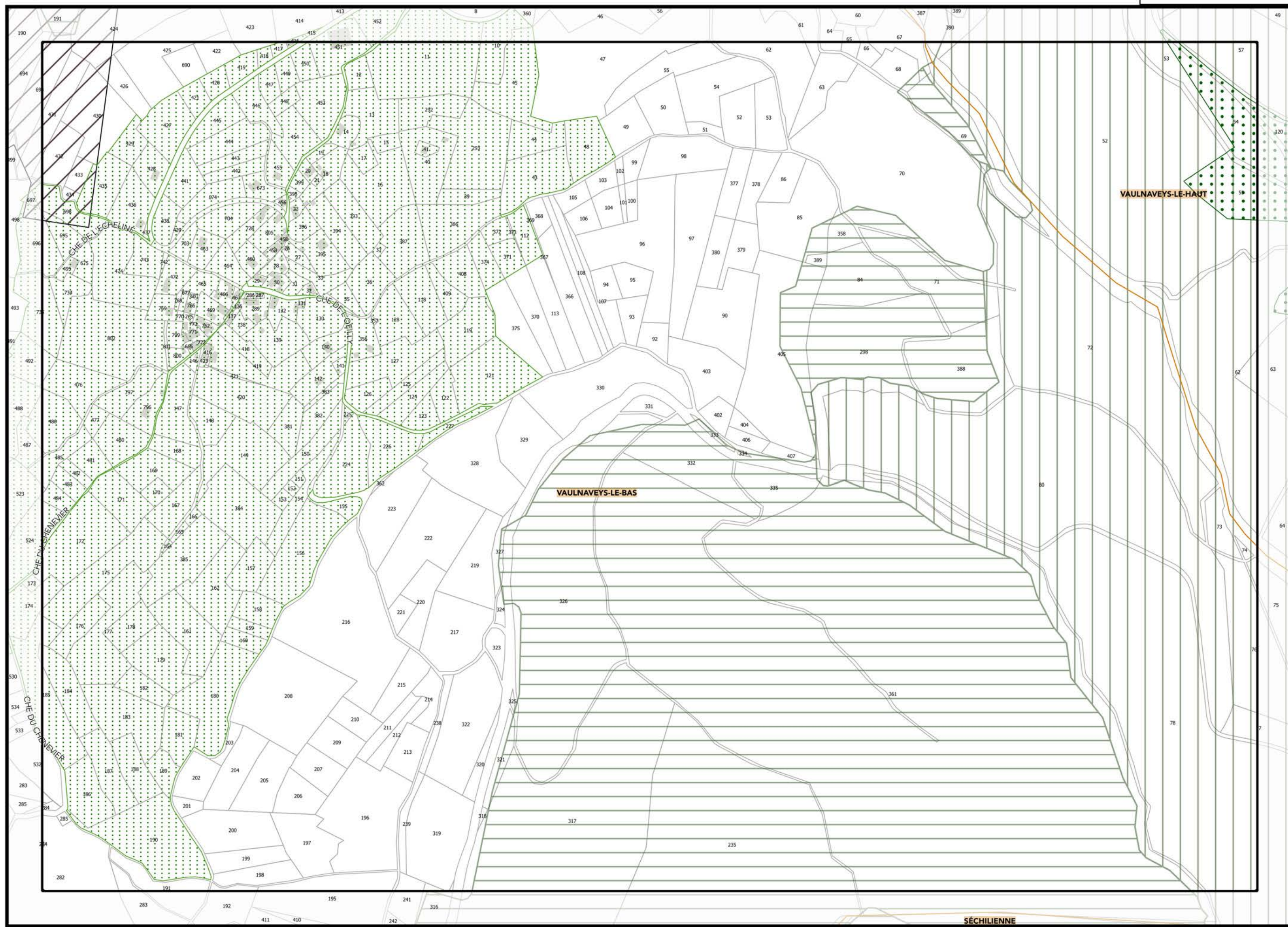




Légende: se référer aux premières pages de l'atlas


Sources :  
@ DGFIP Cadastre 2020  
@ DREAL Auvergne Rhône-Alpes

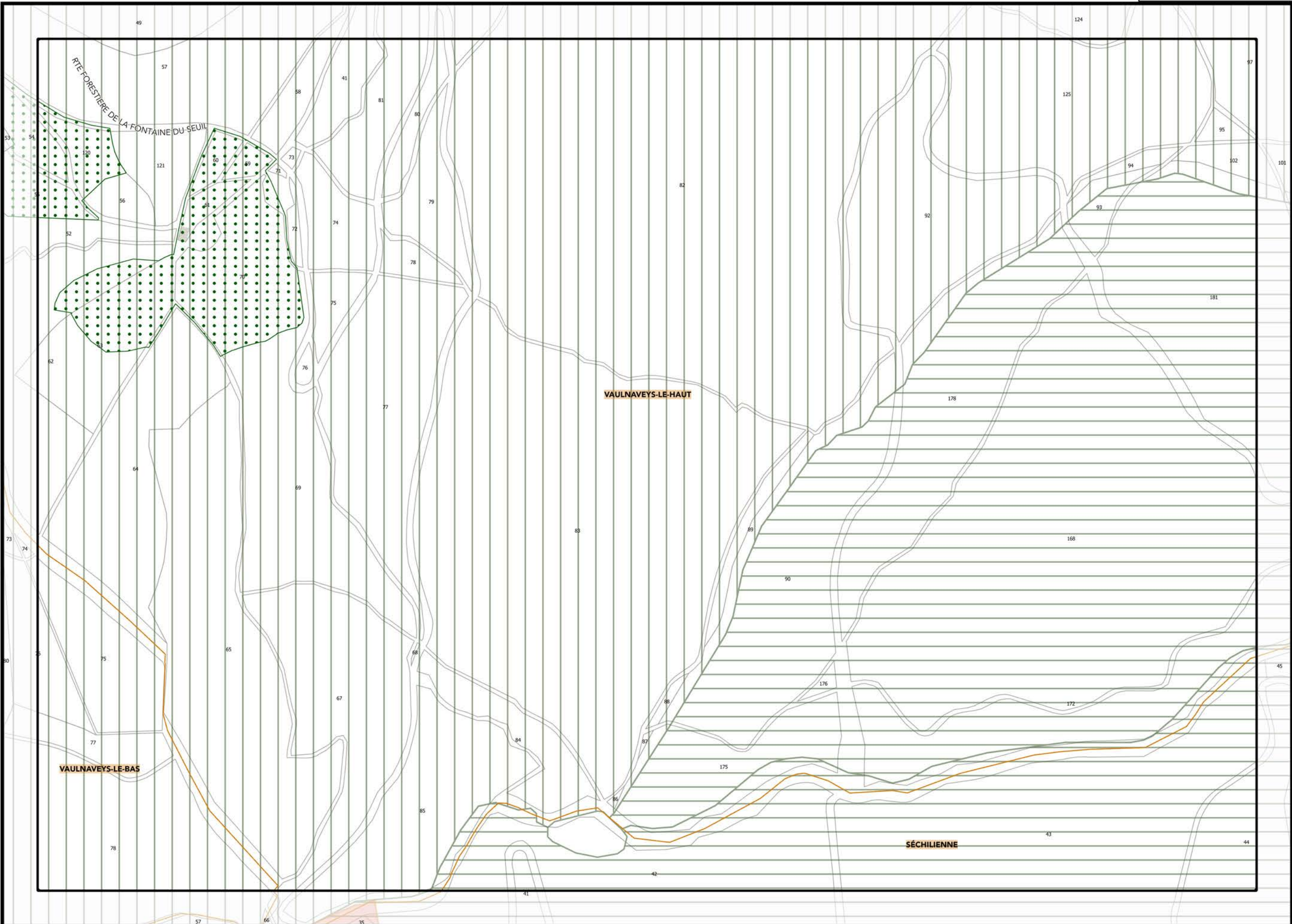




Légende: se référer aux premières pages de l'atlas

Sources :  
@ DGFIP Cadastre 2020  
@ DREAL Auvergne Rhône-Alpes





▲M21▲

▲O21▲

ANNEXES 4\_B ATLAS DE L'ENVIRONNEMENT ET DE L'ÉNERGIE

Légende: se référer aux premières pages de l'atlas

Sources :  
@ DGFIP Cadastre 2020  
@ DREAL Auvergne Rhône-Alpes



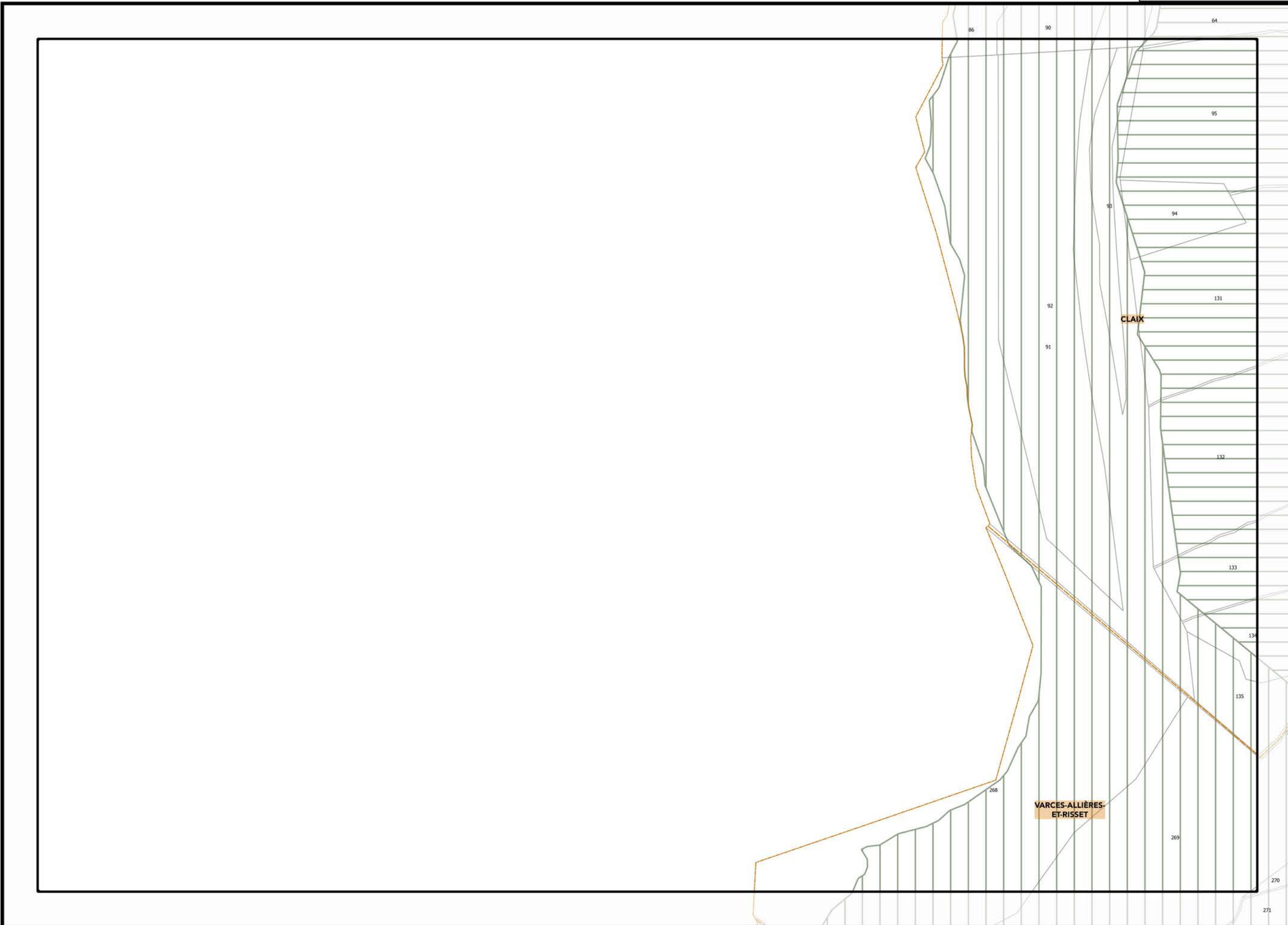


▲C21▲

Planche n° C22



Document approuvé le 20/12/2019  
Mise à jour n°3 du 22/04/2022




▲D22▲

ANNEXES 4\_B ATLAS DE L'ENVIRONNEMENT ET DE L'ÉNERGIE

Légende: se référer aux premières pages de l'atlas

Sources :  
@ DGFIP Cadastre 2020  
@ DREAL Auvergne Rhône-Alpes

▼C23▼





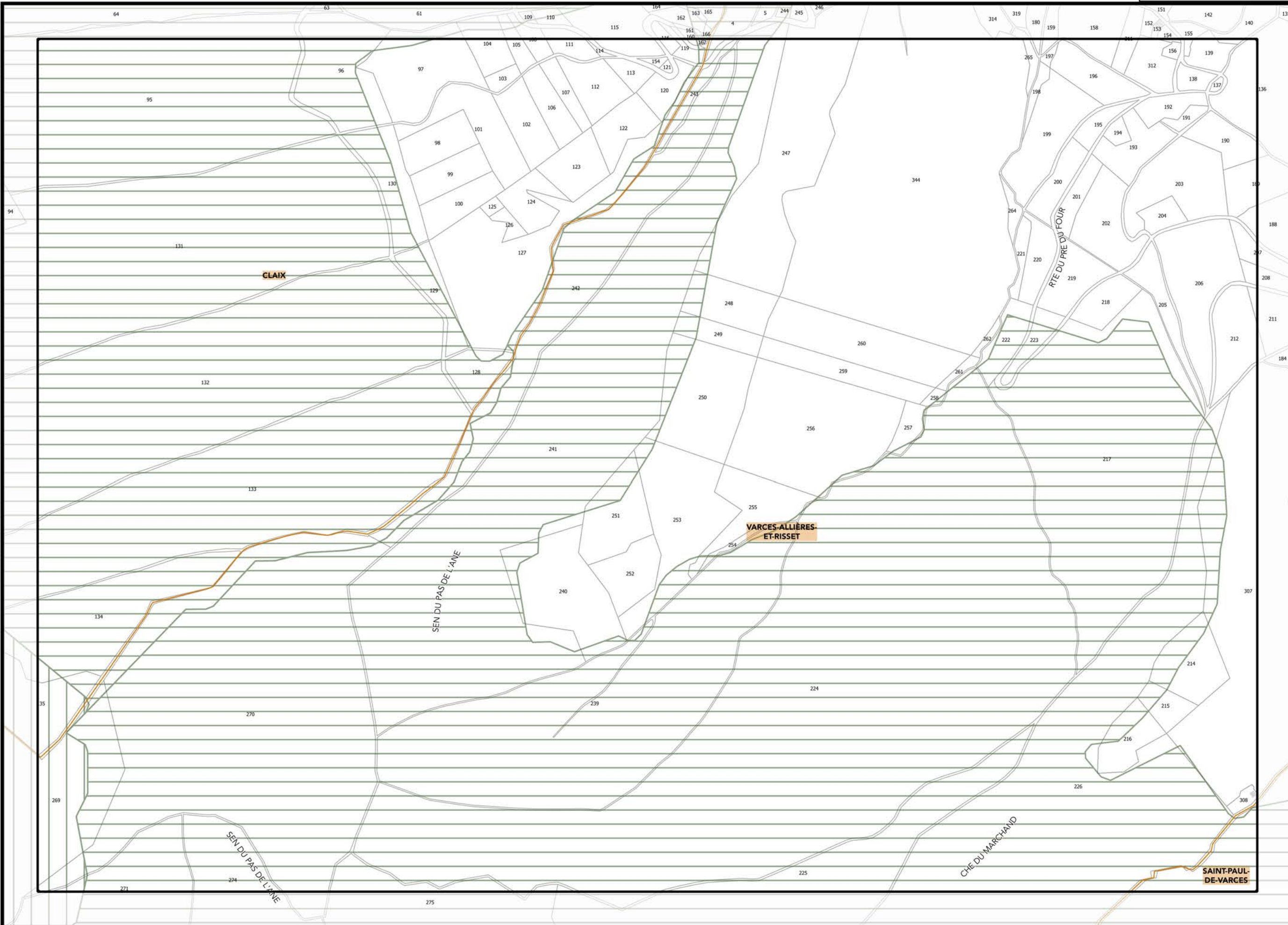
▲D21▲

Planche n° D22



Document approuvé le 20/12/2019  
Mise à jour n°3 du 22/04/2022

▲C22▲




▲E22▲

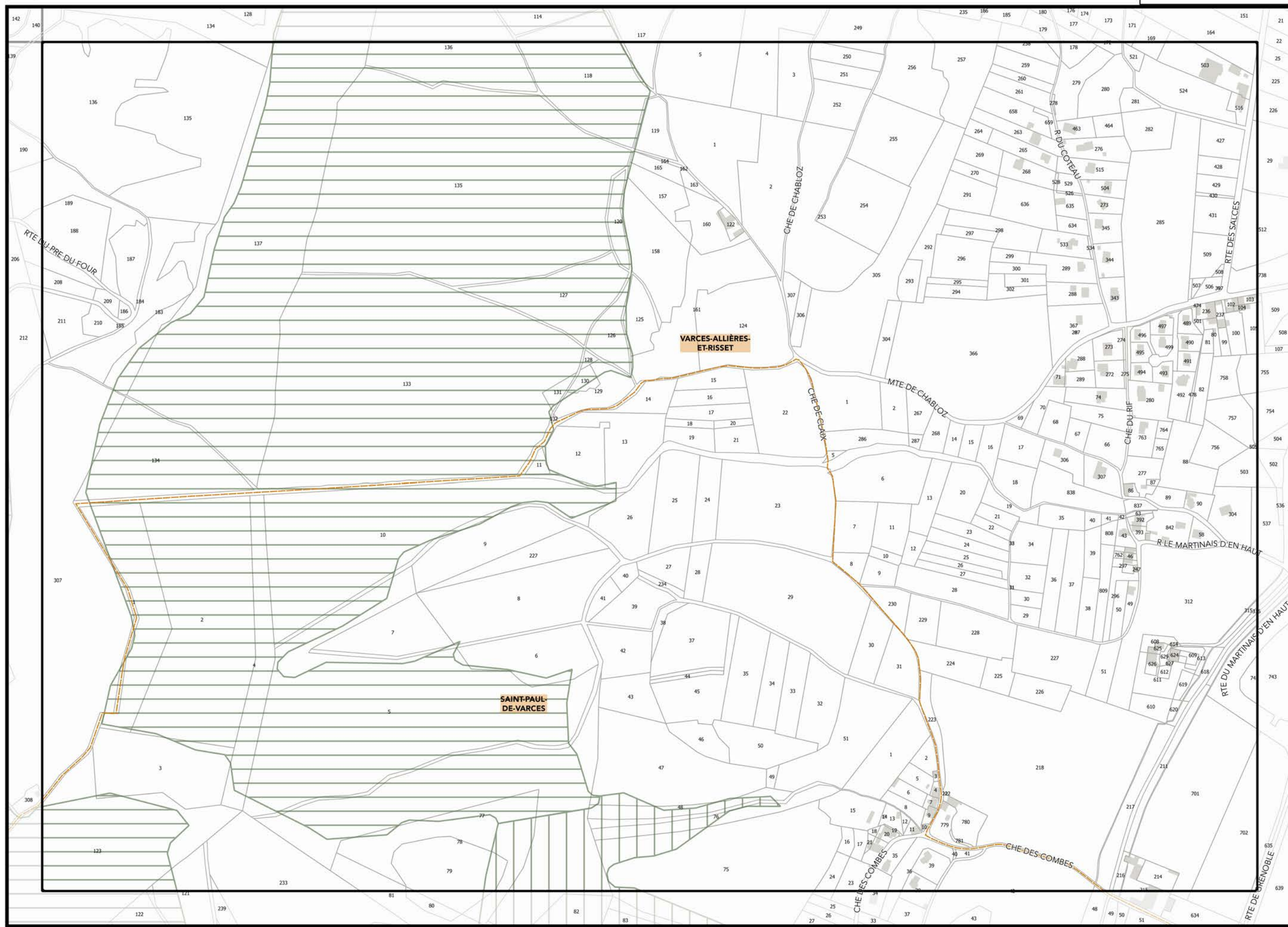
ANNEXES 4\_B ATLAS DE L'ENVIRONNEMENT ET DE L'ÉNERGIE

Légende: se référer aux premières pages de l'atlas

Sources :  
@ DGFIP Cadastre 2020  
@ DREAL Auvergne Rhône-Alpes

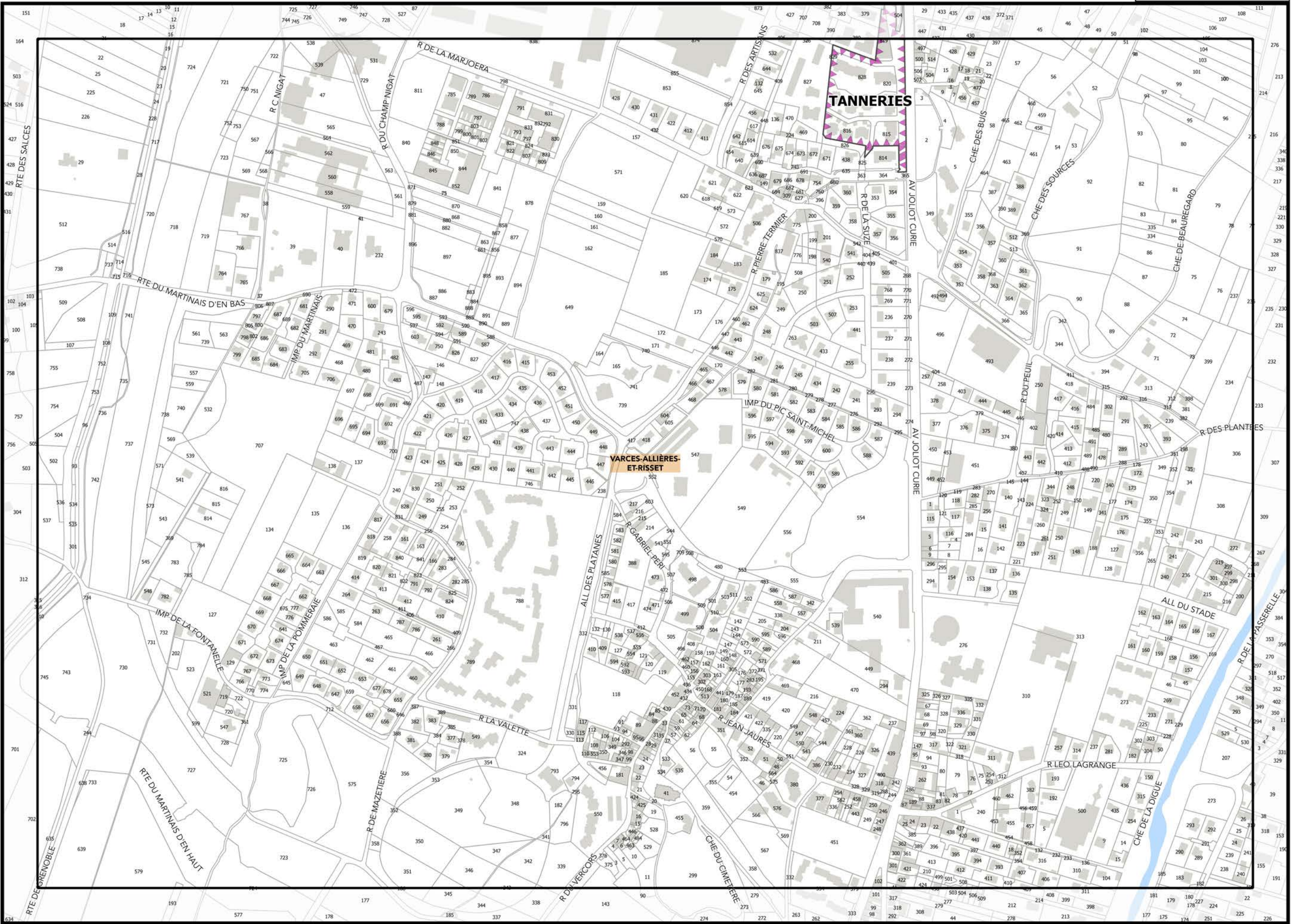
▼D23▼





Légende: se référer aux premières pages de l'atlas

Sources :  
@ DGFIP Cadastre 2020  
@ DREAL Auvergne Rhône-Alpes




▲ E22 ▲

▼ F23 ▼

Légende: se référer aux premières pages de l'atlas

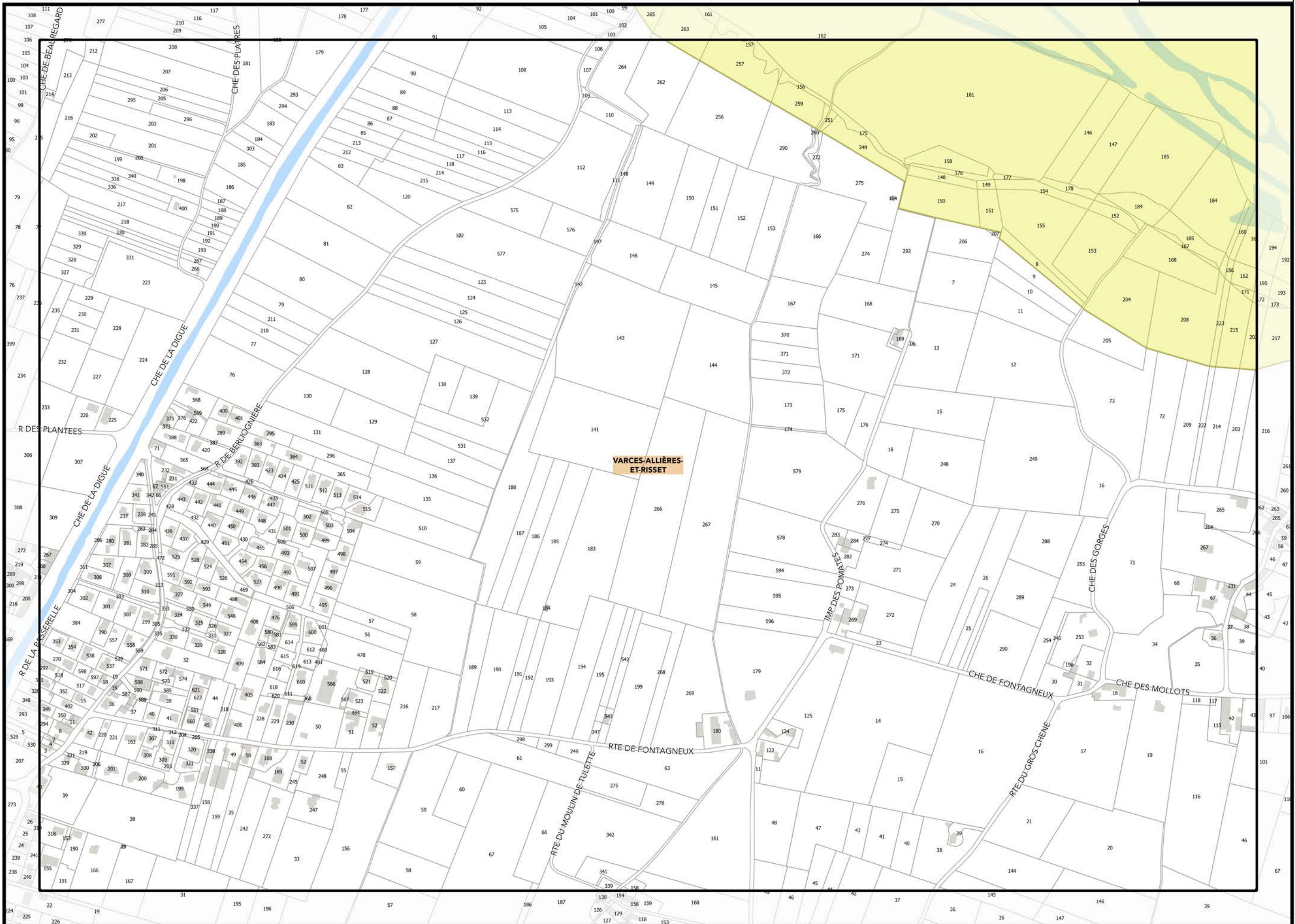
Sources :  
© DGFiP Cadastre 2020  
© DREAL Auvergne Rhône-Alpes





▲F22▲

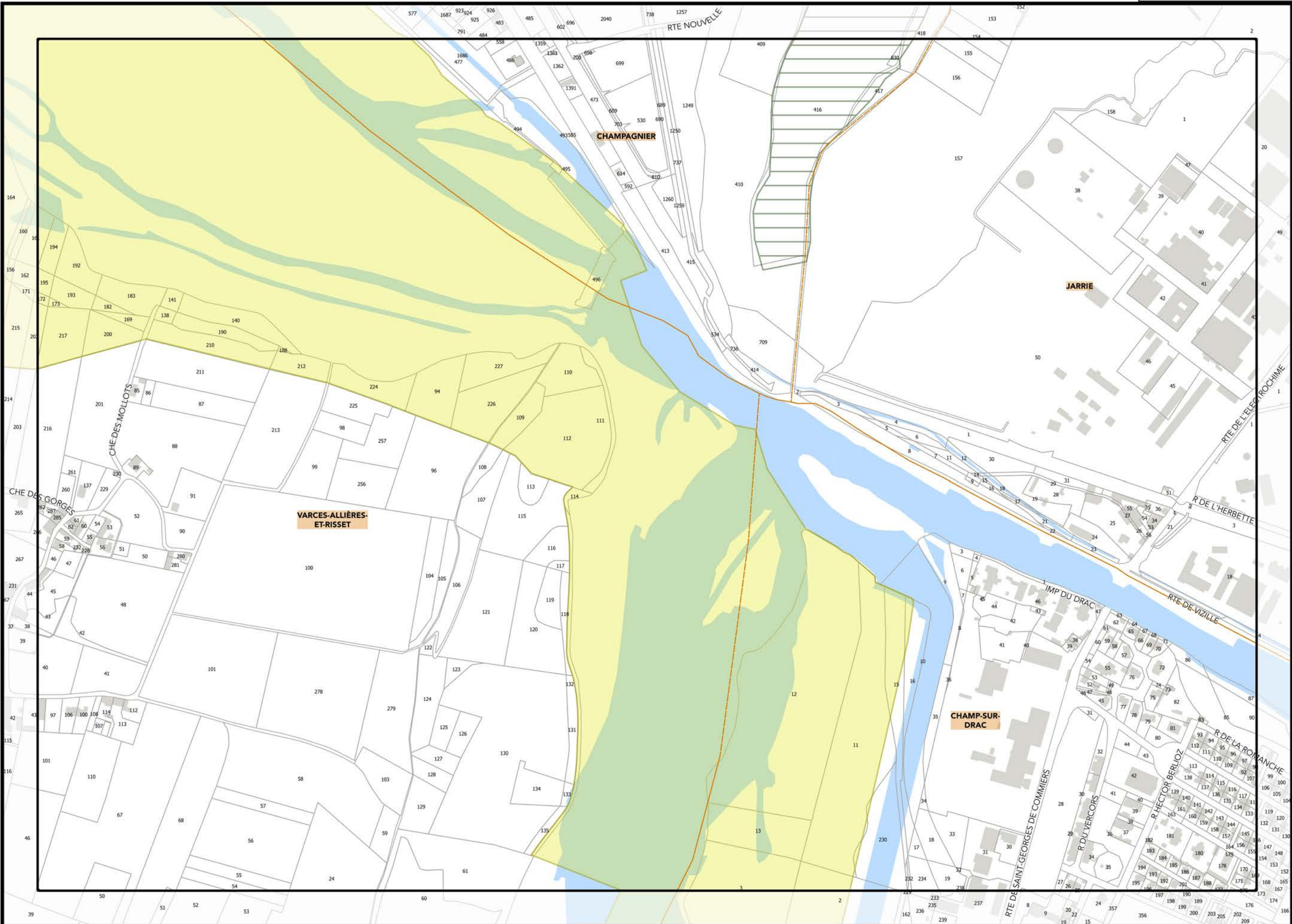
▼Z2H▼



Légende: se référer aux premières pages de l'atlas

Sources :  
© DGFiP Cadastre 2020  
© DREAL Auvergne Rhône-Alpes






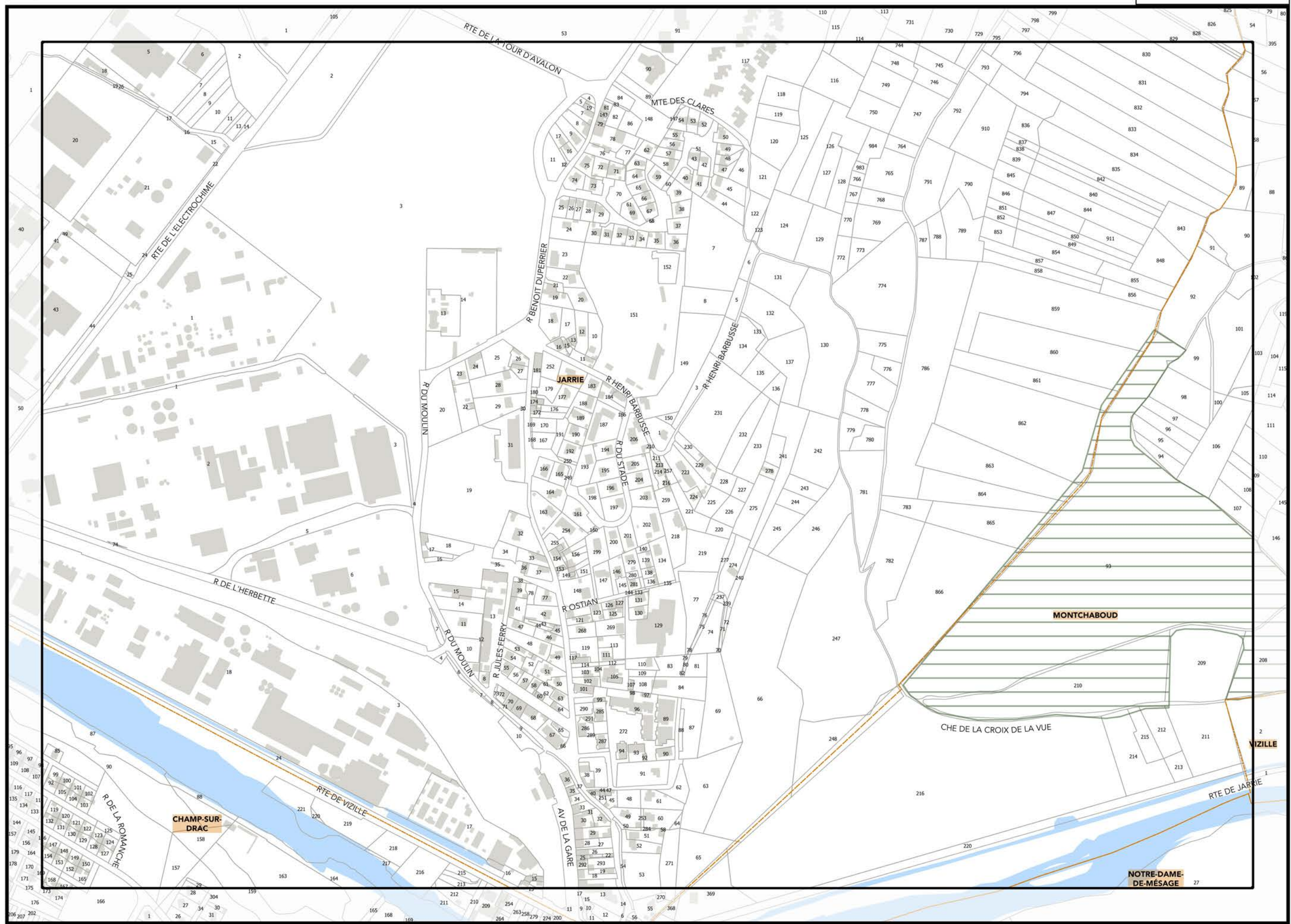
AG22A

▼I22▼

Légende: se référer aux premières pages de l'atlas

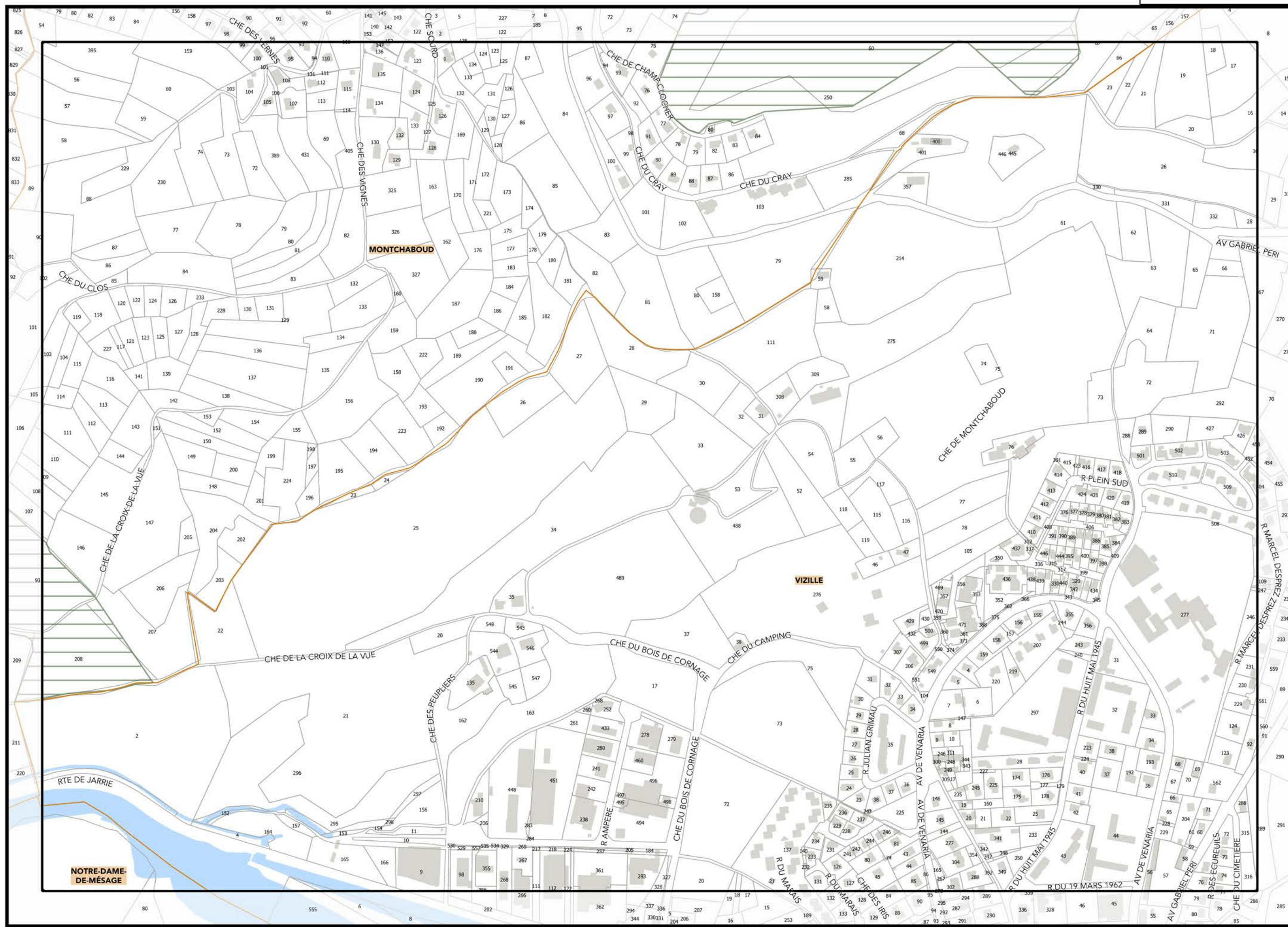
Sources :  
@ DGFIP Cadastre 2020  
@ DREAL Auvergne Rhône-Alpes






Légende: se référer aux premières pages de l'atlas

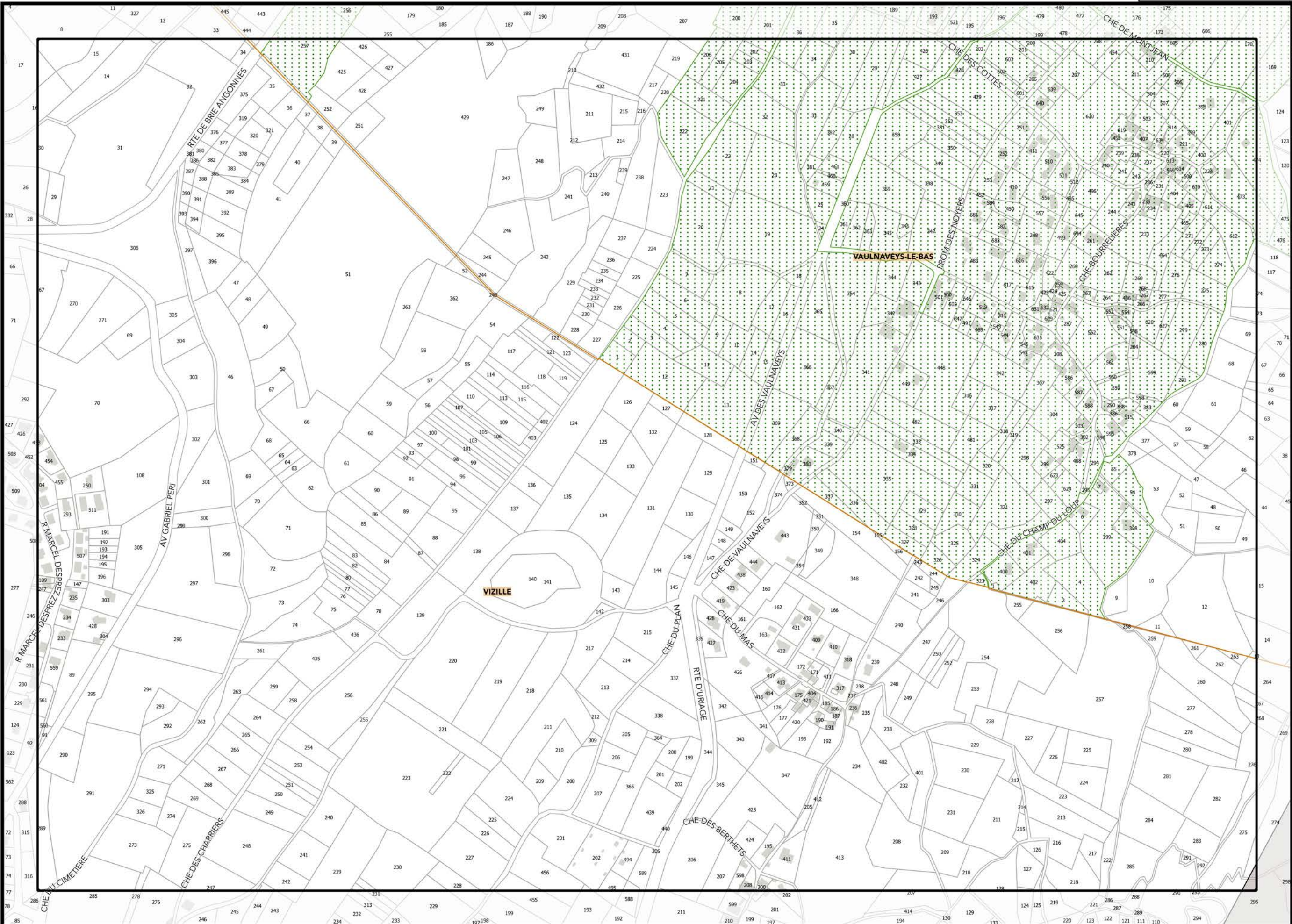
Sources :  
© DGFiP Cadastre 2020  
© DREAL Auvergne Rhône-Alpes



Légende: se référer aux premières pages de l'atlas

Sources :  
© DGFiP Cadastre 2020  
© DREAL Auvergne Rhône-Alpes






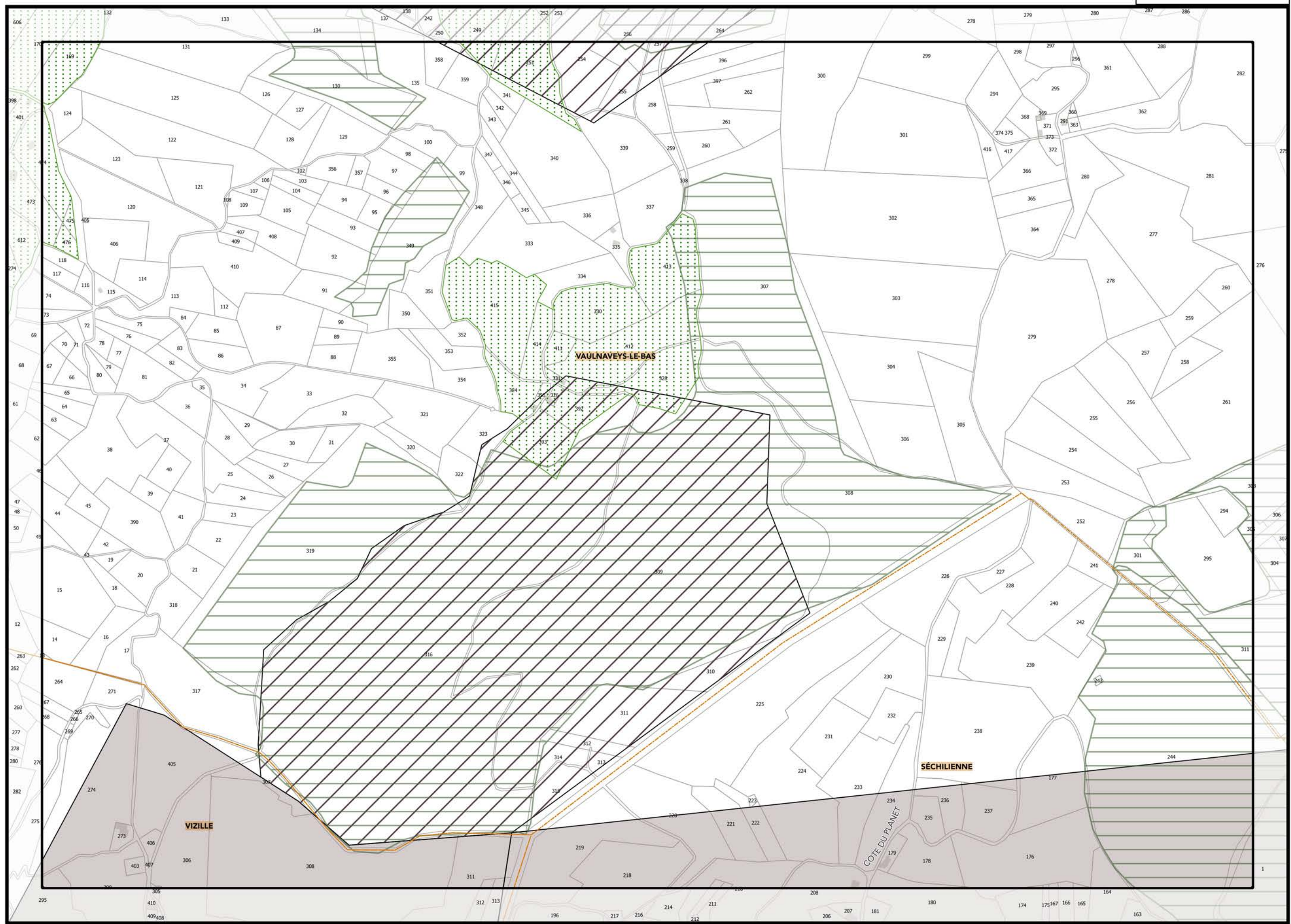
▲J22▲

▲J22▲

Légende: se référer aux premières pages de l'atlas


Sources :  
@ DGFIP Cadastre 2020  
@ DREAL Auvergne Rhône-Alpes

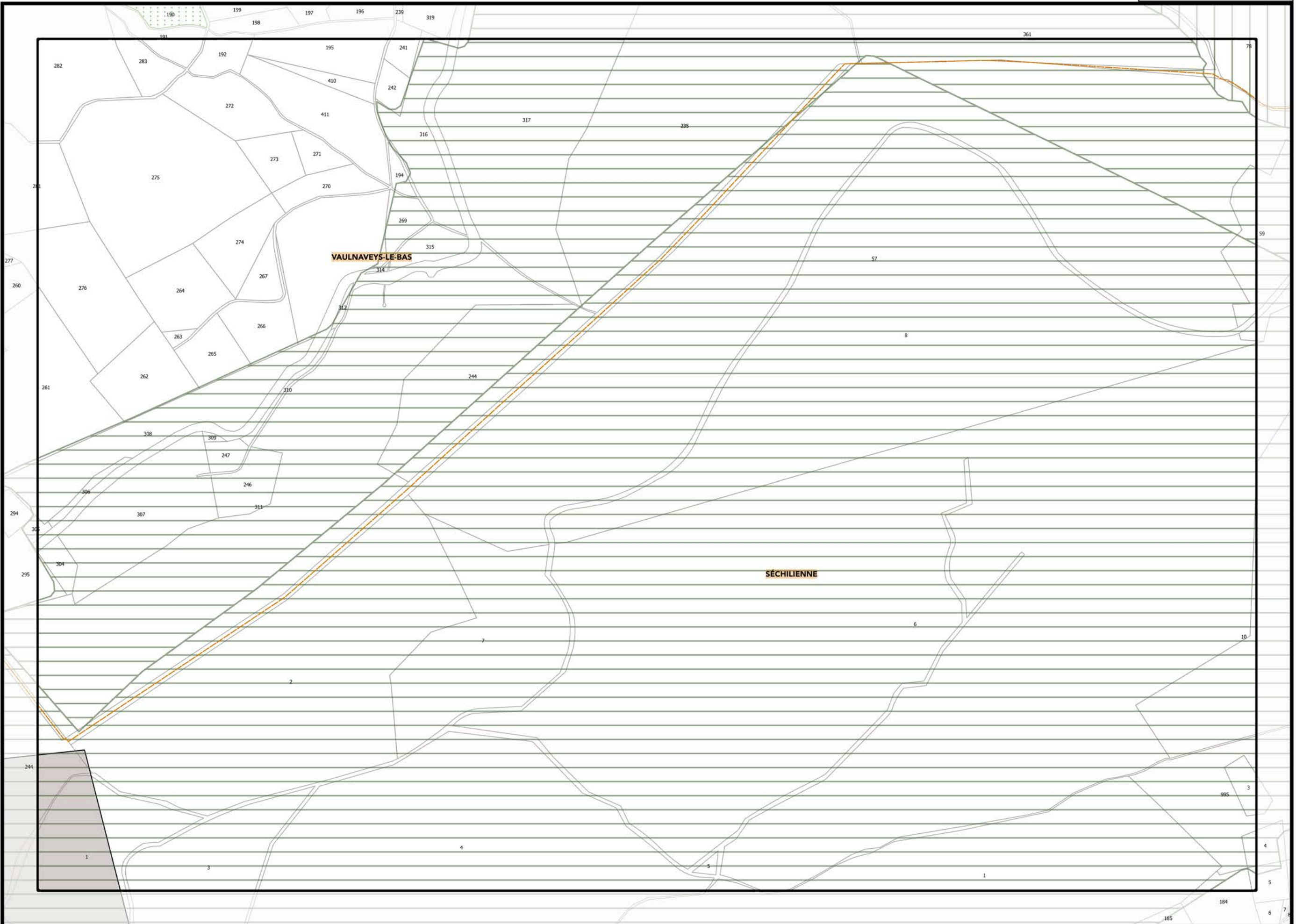




Légende: se référer aux premières pages de l'atlas

Sources :  
@ DGFIP Cadastre 2020  
@ DREAL Auvergne Rhône-Alpes







▲N21▲

Planche n° N22

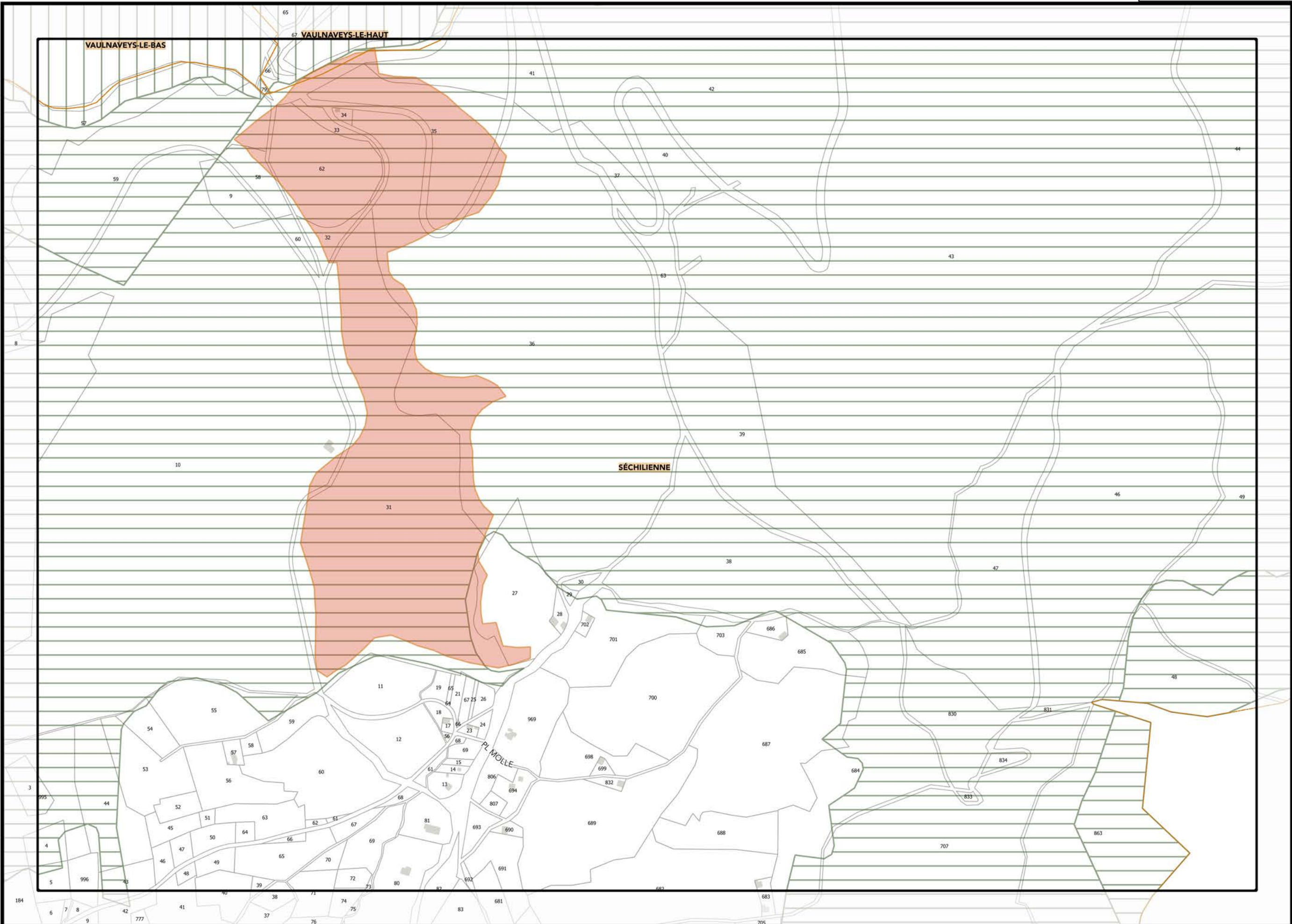


Document approuvé le 20/12/2019  
Mise à jour n°3 du 22/04/2022

▲M22▲

▲O22▲


ANNEXES 4\_B ATLAS DE L'ENVIRONNEMENT ET DE L'ÉNERGIE



Légende: se référer aux premières pages de l'atlas

Sources :  
@ DGFIP Cadastre 2020  
@ DREAL Auvergne Rhône-Alpes

▼N23▼







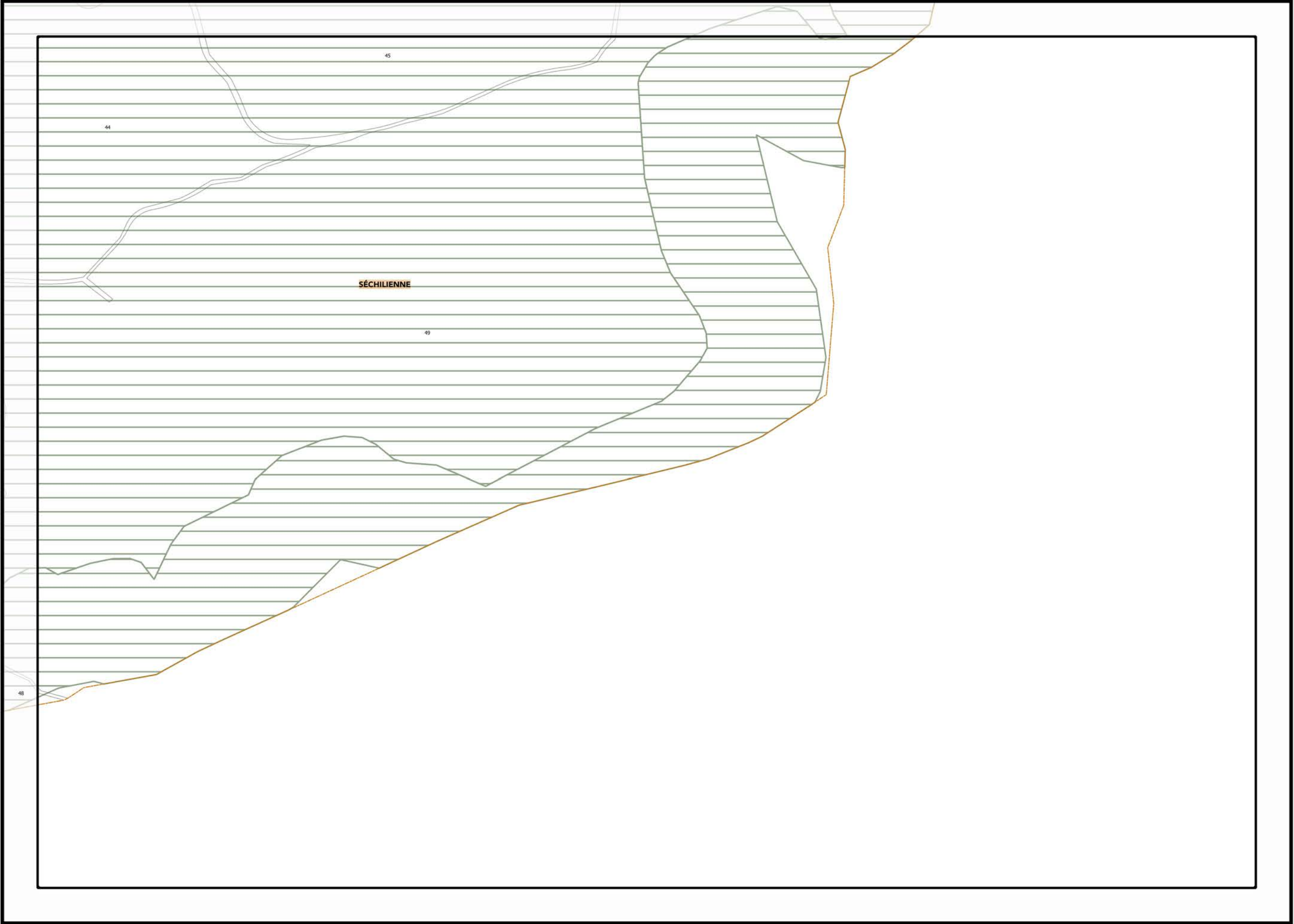
▲O21▲

Planche n° 022



Document approuvé le 20/12/2019  
Mise à jour n°3 du 22/04/2022



▲N22▲



ANNEXES 4\_B ATLAS DE L'ENVIRONNEMENT ET DE L'ÉNERGIE

Légende: se référer aux premières pages de l'atlas

Sources :  
@ DGFIP Cadastre 2020  
@ DREAL Auvergne Rhône-Alpes





▲C22▲

Planche n° C23



Document approuvé le 20/12/2019  
Mise à jour n°3 du 22/04/2022




▲D23▲

ANNEXES 4\_B ATLAS DE L'ENVIRONNEMENT ET DE L'ÉNERGIE

Légende: se référer aux premières pages de l'atlas

Sources :  
© DGFIP Cadastre 2020  
© DREAL Auvergne Rhône-Alpes

▼C24▼






▲C23▲

▲E23▲

Légende: se référer aux premières pages de l'atlas


Sources :  
@ DGFIP Cadastre 2020  
@ DREAL Auvergne Rhône-Alpes

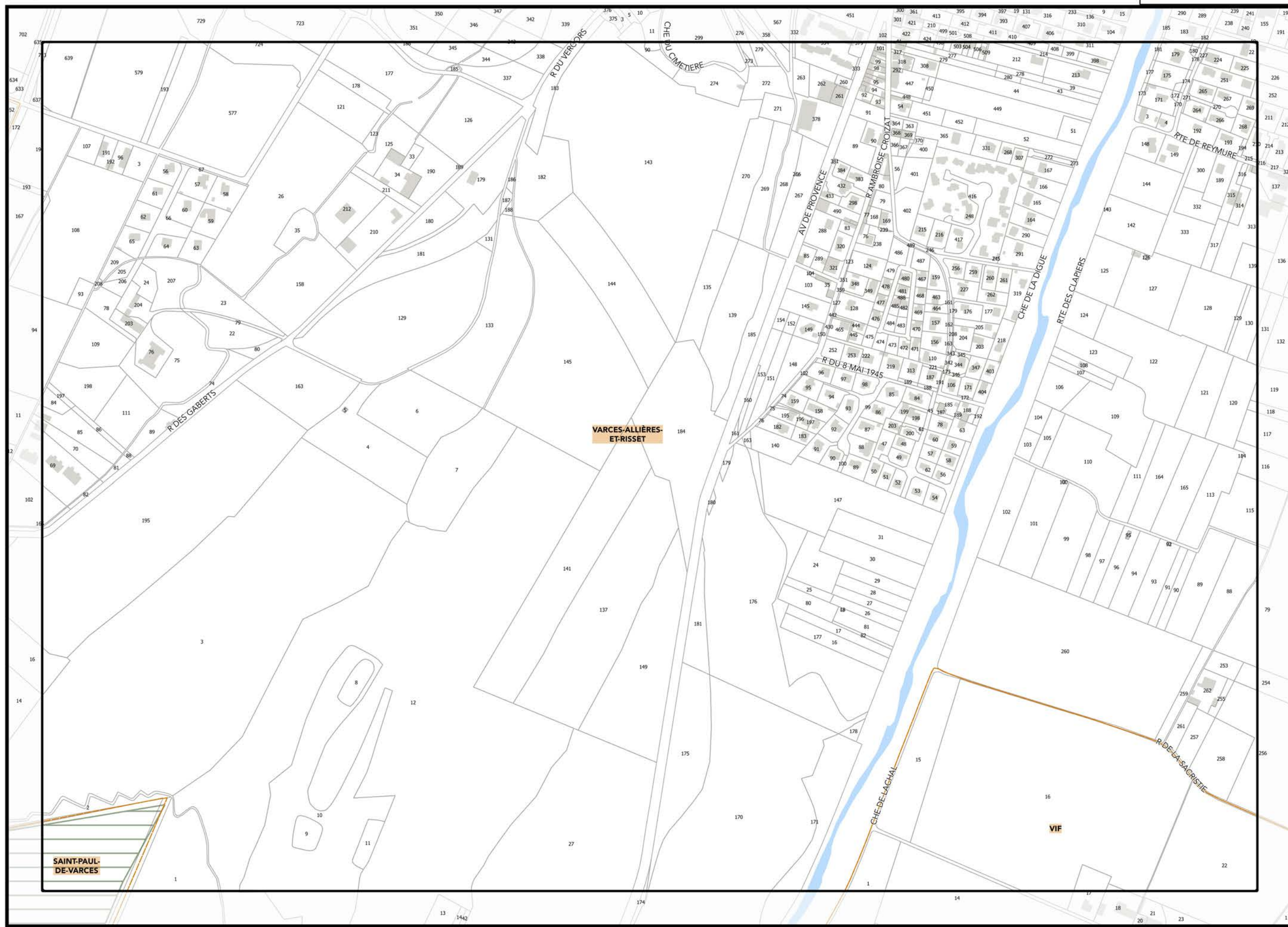




Légende: se référer aux premières pages de l'atlas

Sources :  
@ DGFiP Cadastre 2020  
@ DREAL Auvergne Rhône-Alpes

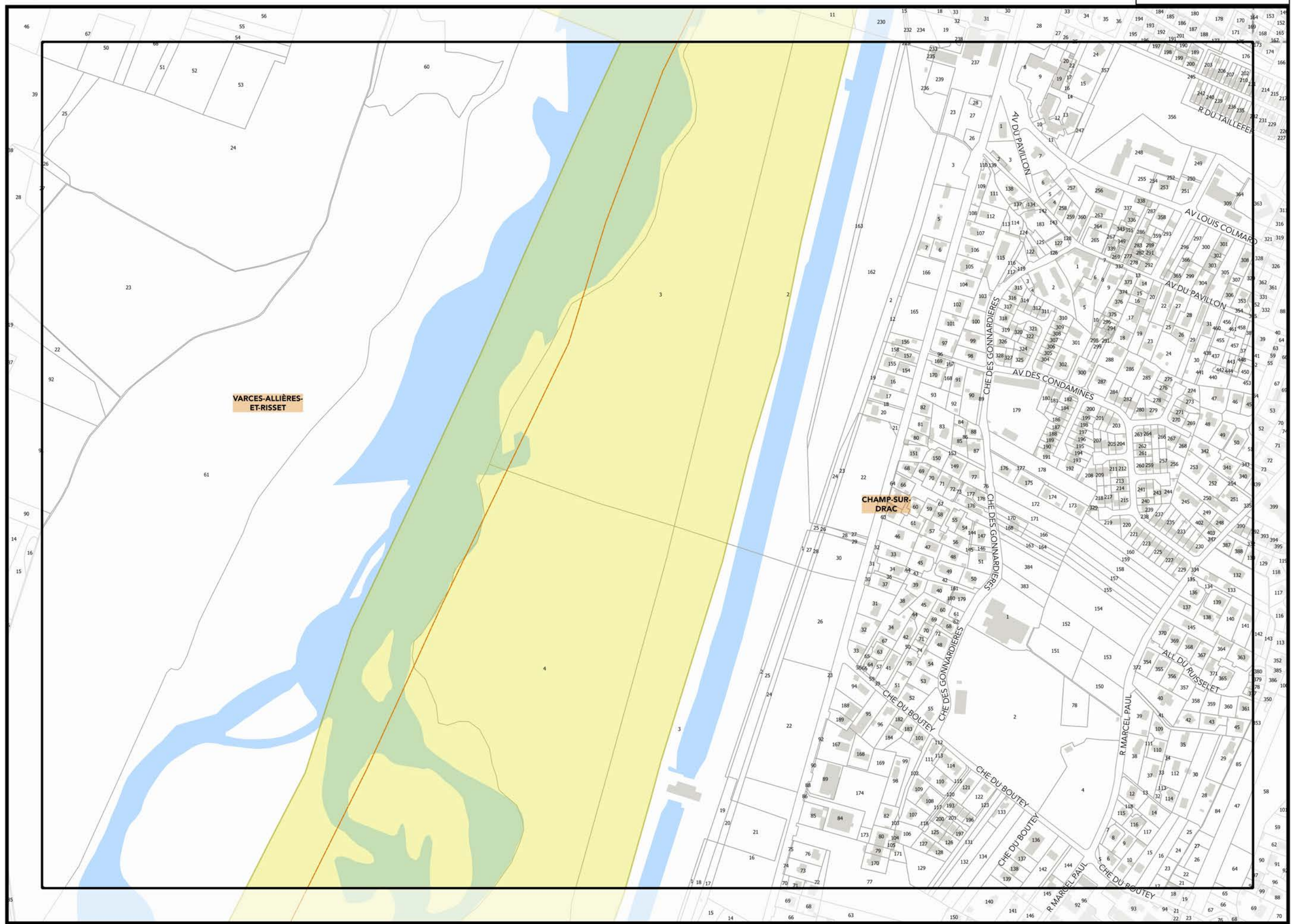




SAINT-PAUL-DE-VARCES


VARCES-ALLIÈRES-ET-RISSET

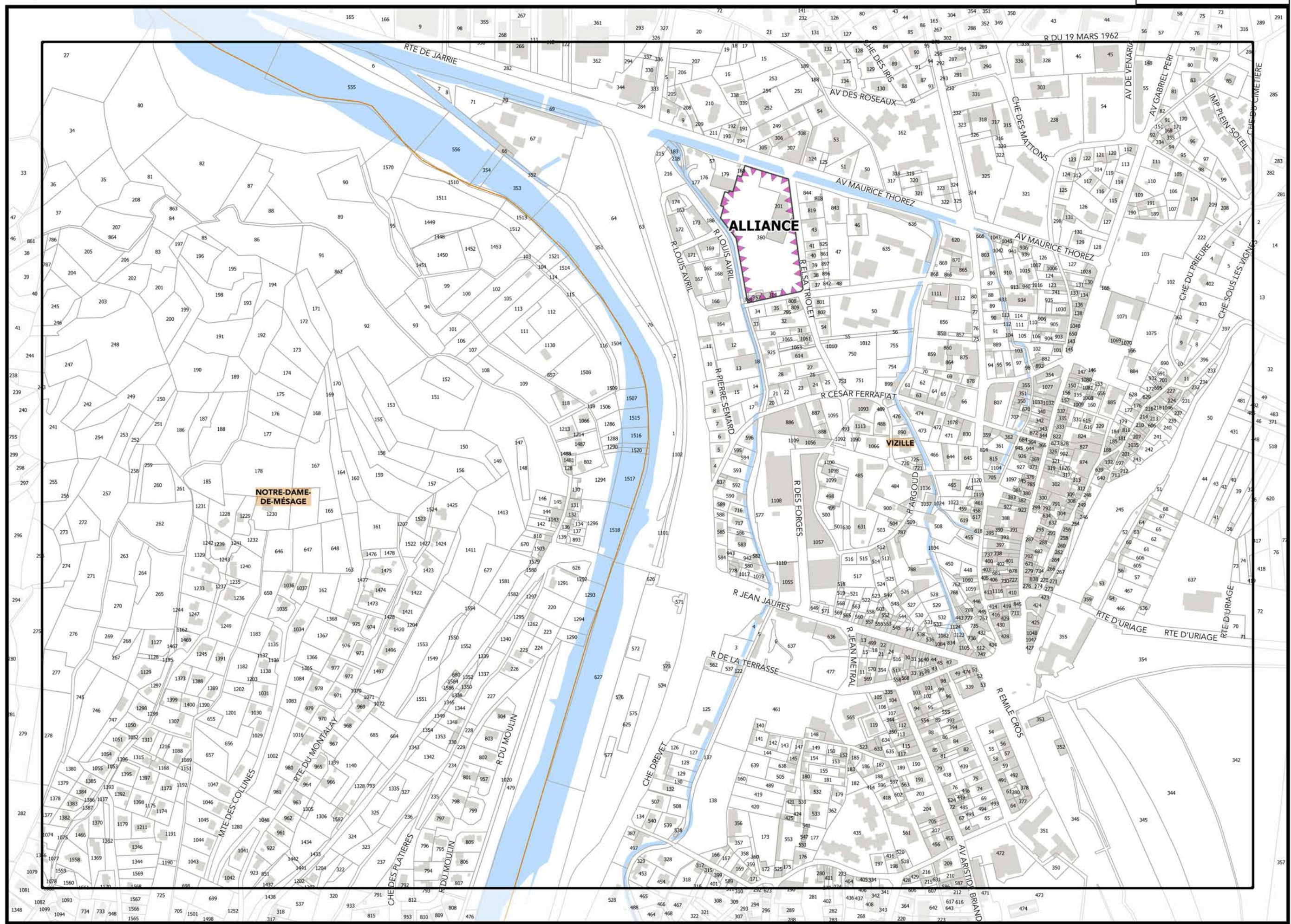
VIF

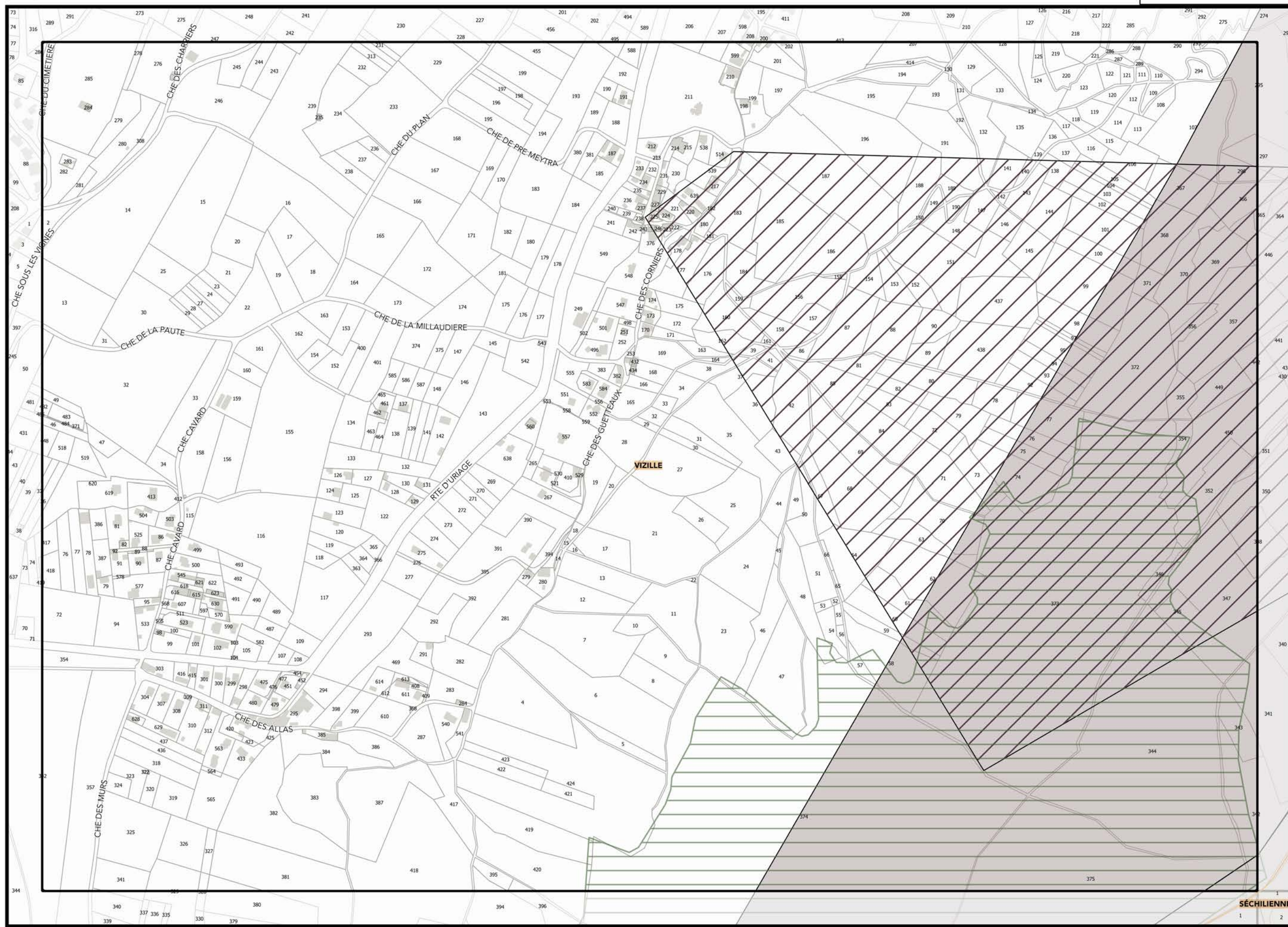


VARCES-ALLIÈRES-ET-RISSET

CHAMP-SUR-DRAC






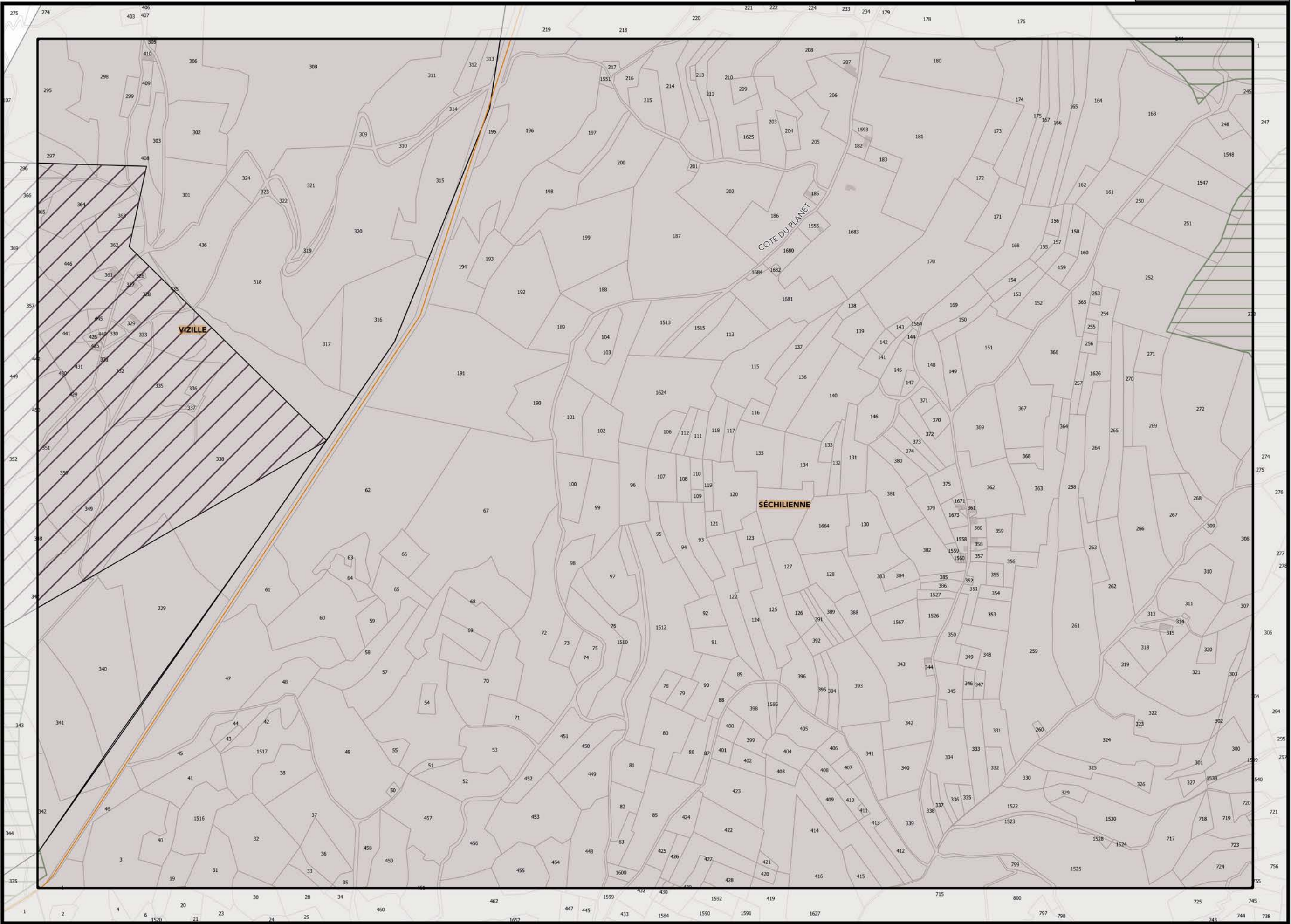


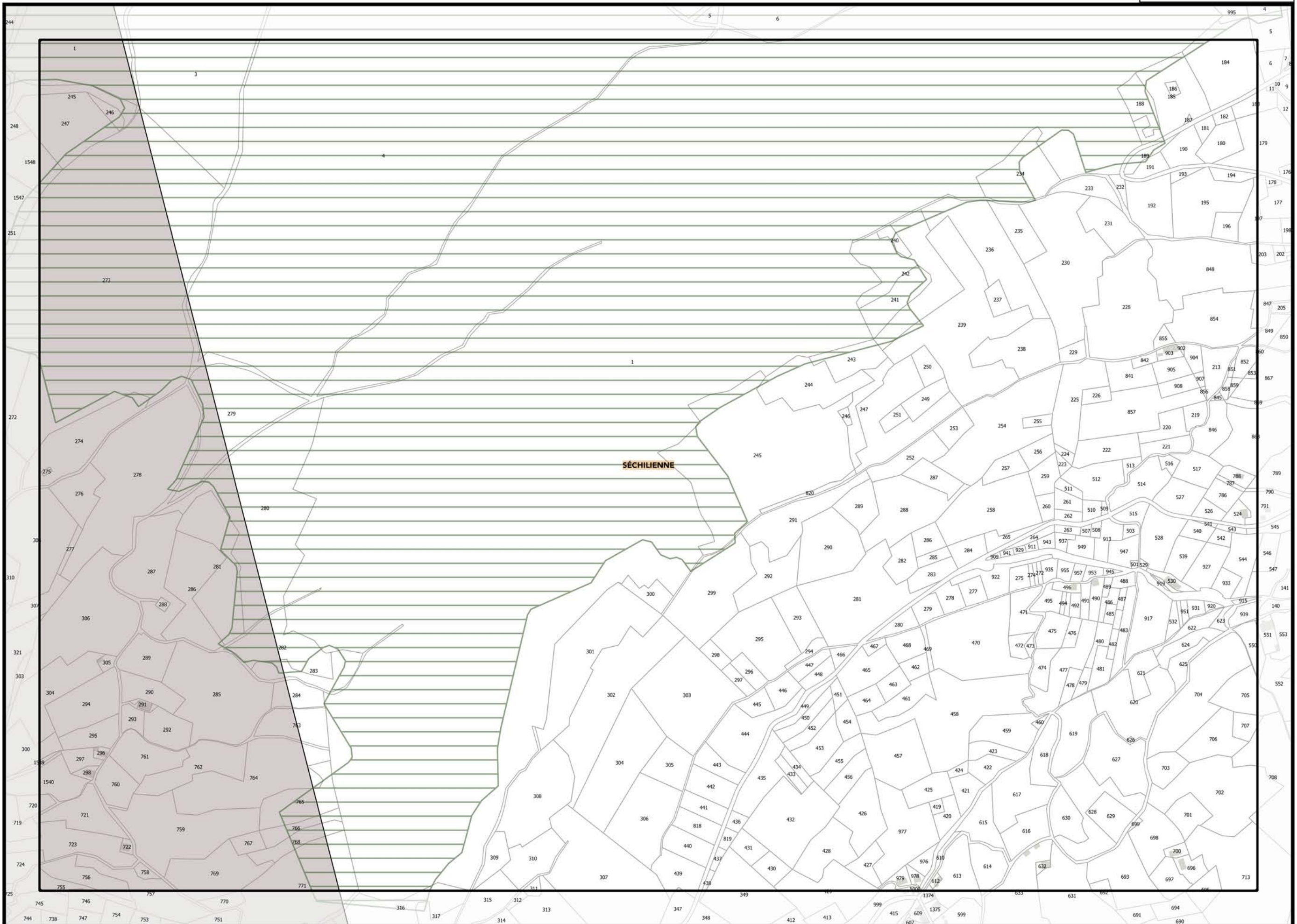
Légende: se référer aux premières pages de l'atlas

Sources :  
@ DGFIP Cadastre 2020  
@ DREAL Auvergne Rhône-Alpes









Légende: se référer aux premières pages de l'atlas

Sources :  
@ DGFIP Cadastre 2020  
@ DREAL Auvergne Rhône-Alpes





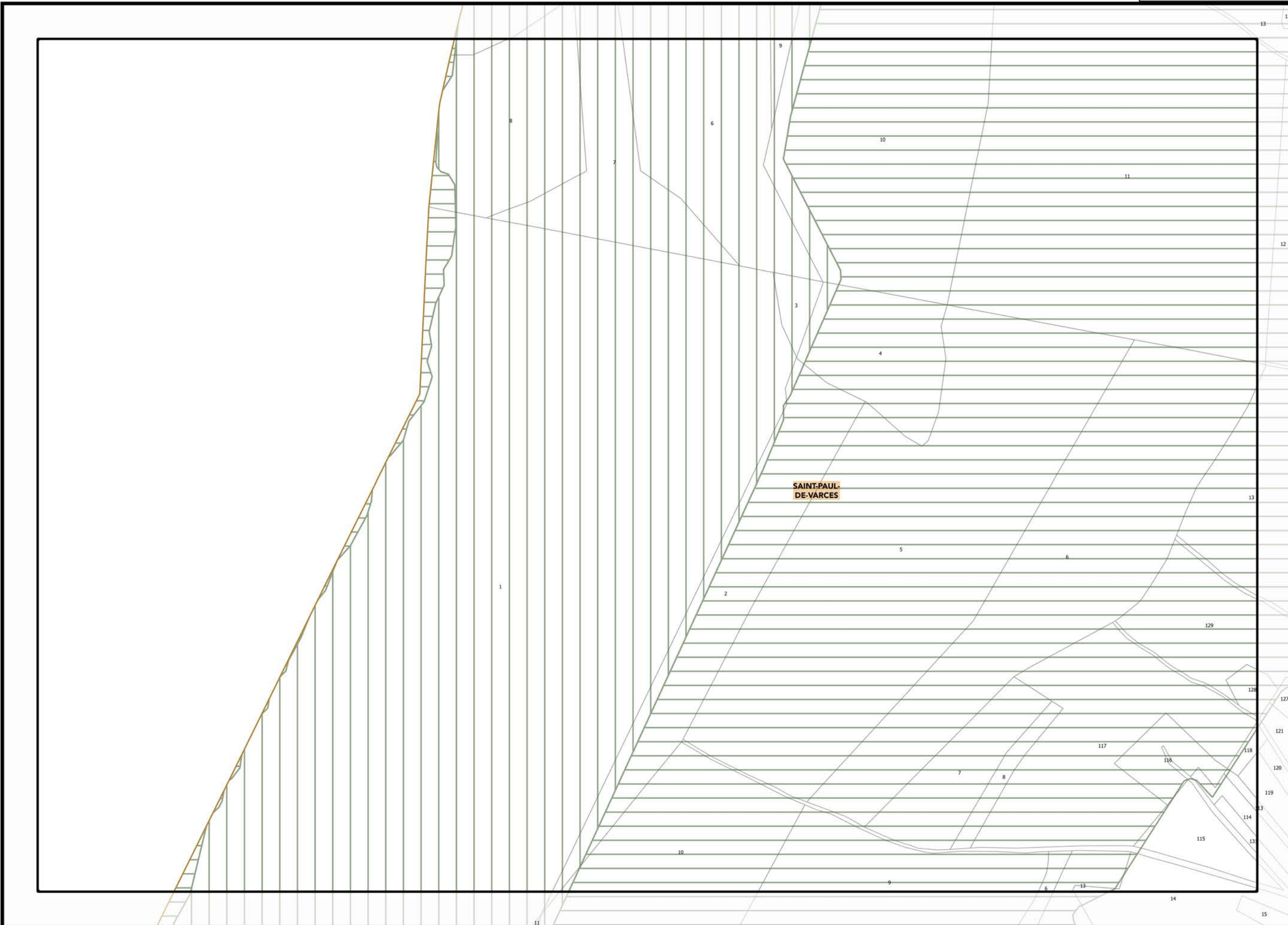


▲C23▲

Planche n° C24



Document approuvé le 20/12/2019  
Mise à jour n°3 du 22/04/2022




▲D24▲

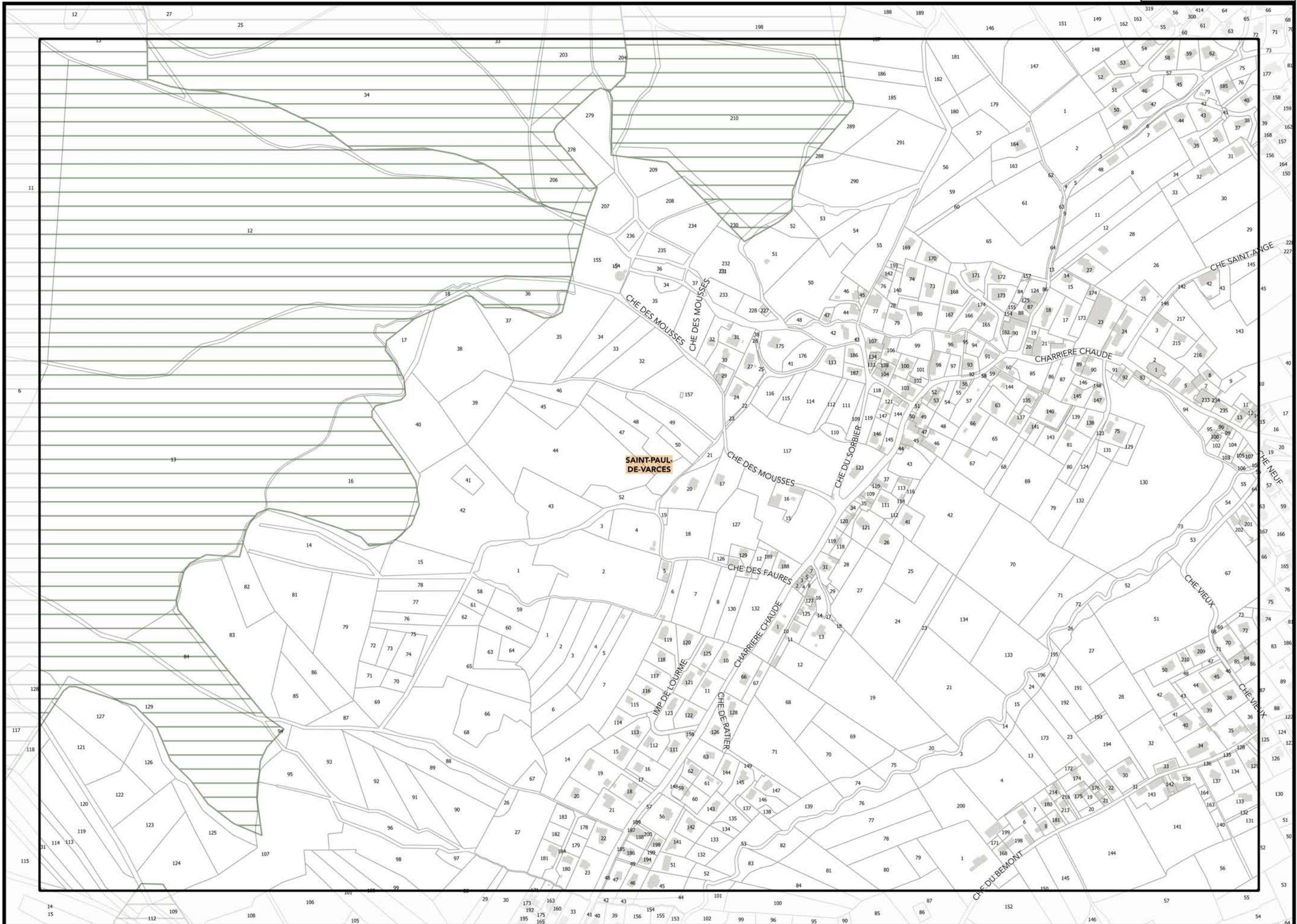
ANNEXES 4\_B ATLAS DE L'ENVIRONNEMENT ET DE L'ÉNERGIE

Légende: se référer aux premières pages de l'atlas

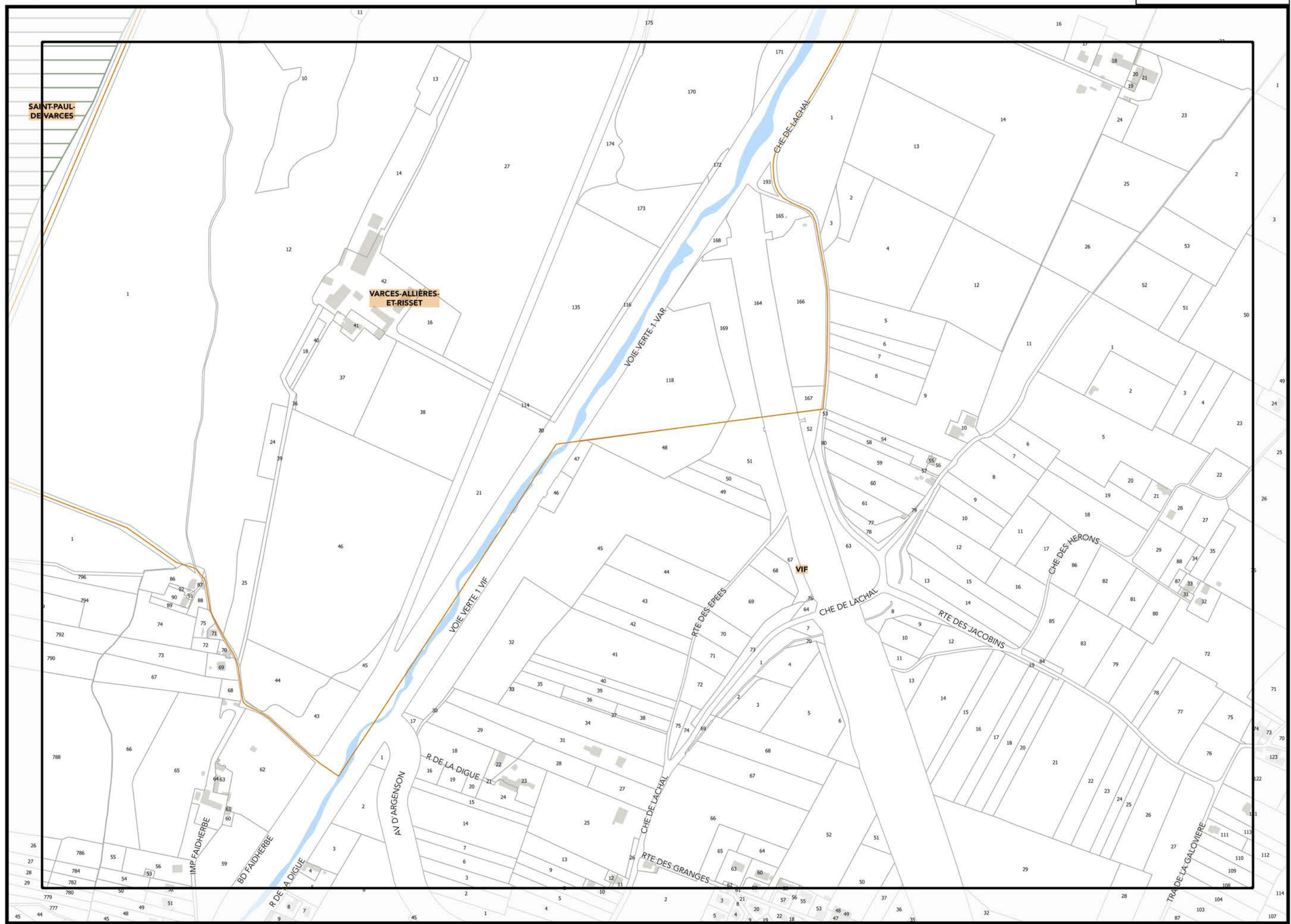
Sources :  
© DGFIP Cadastre 2020  
© DREAL Auvergne Rhône-Alpes

▼C25▼








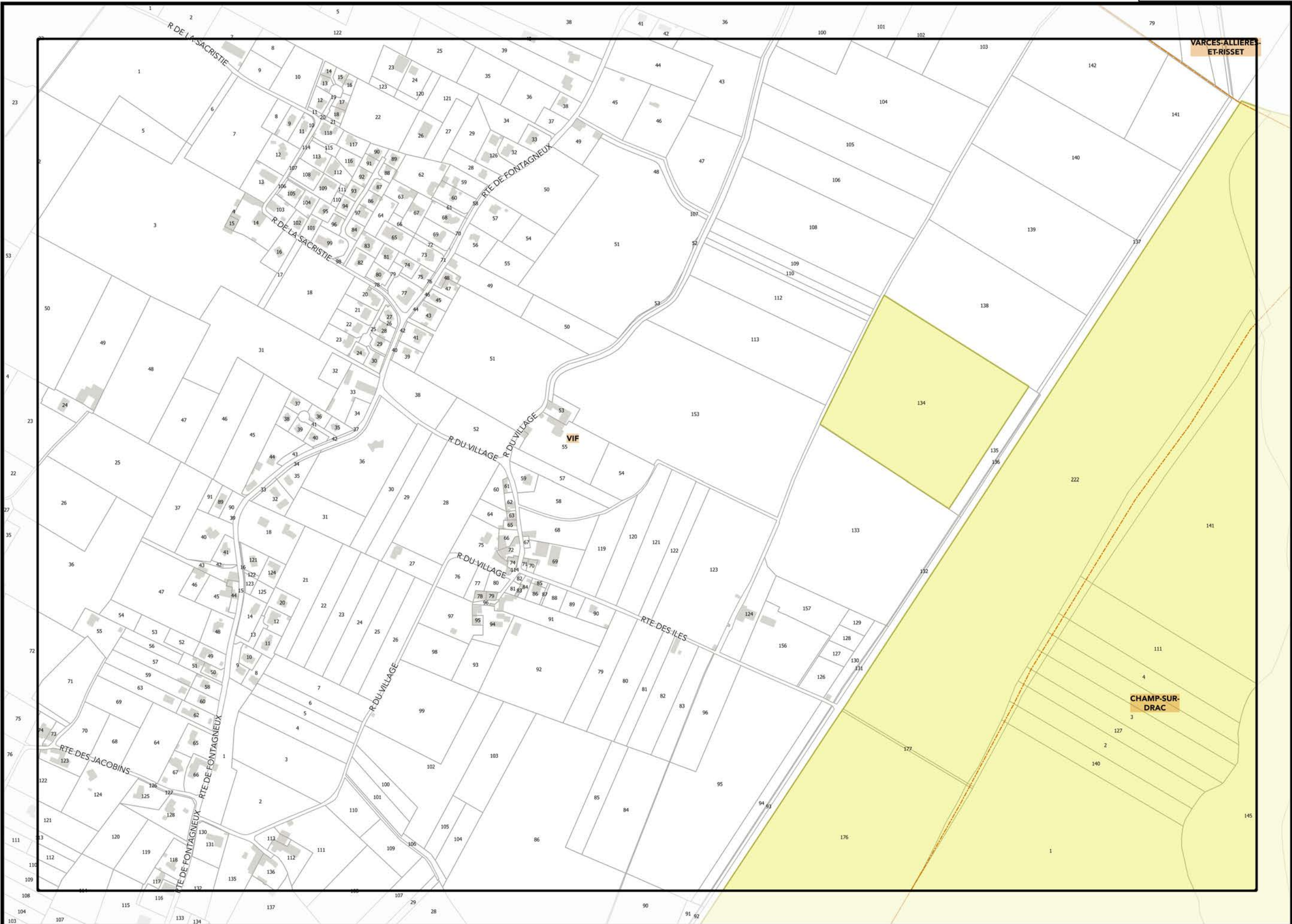


Légende: se référer aux premières pages de l'atlas

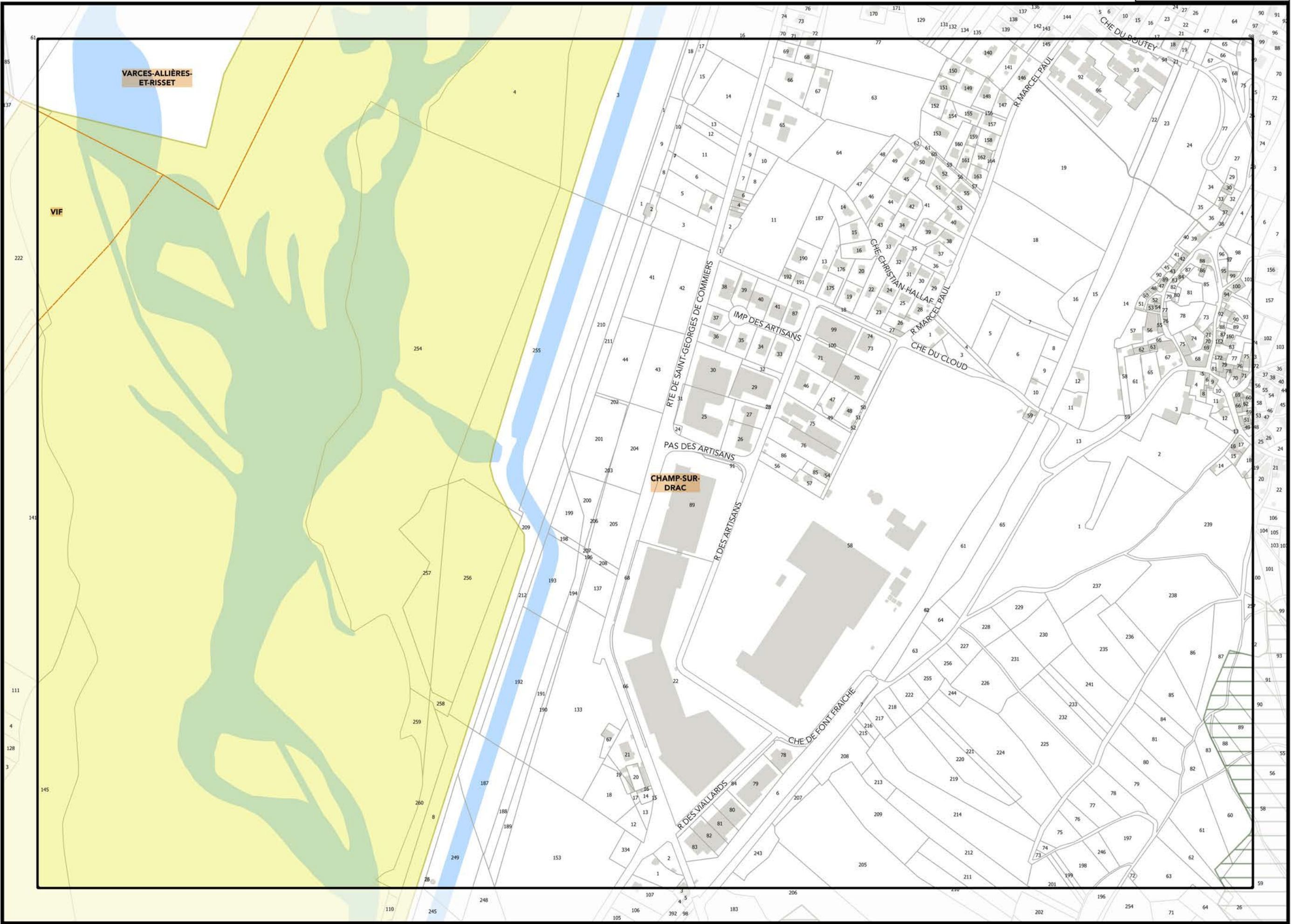
Sources :  
@ DGFIP Cadastre 2020  
@ DREAL Auvergne Rhône-Alpes



▲ E24 ▲



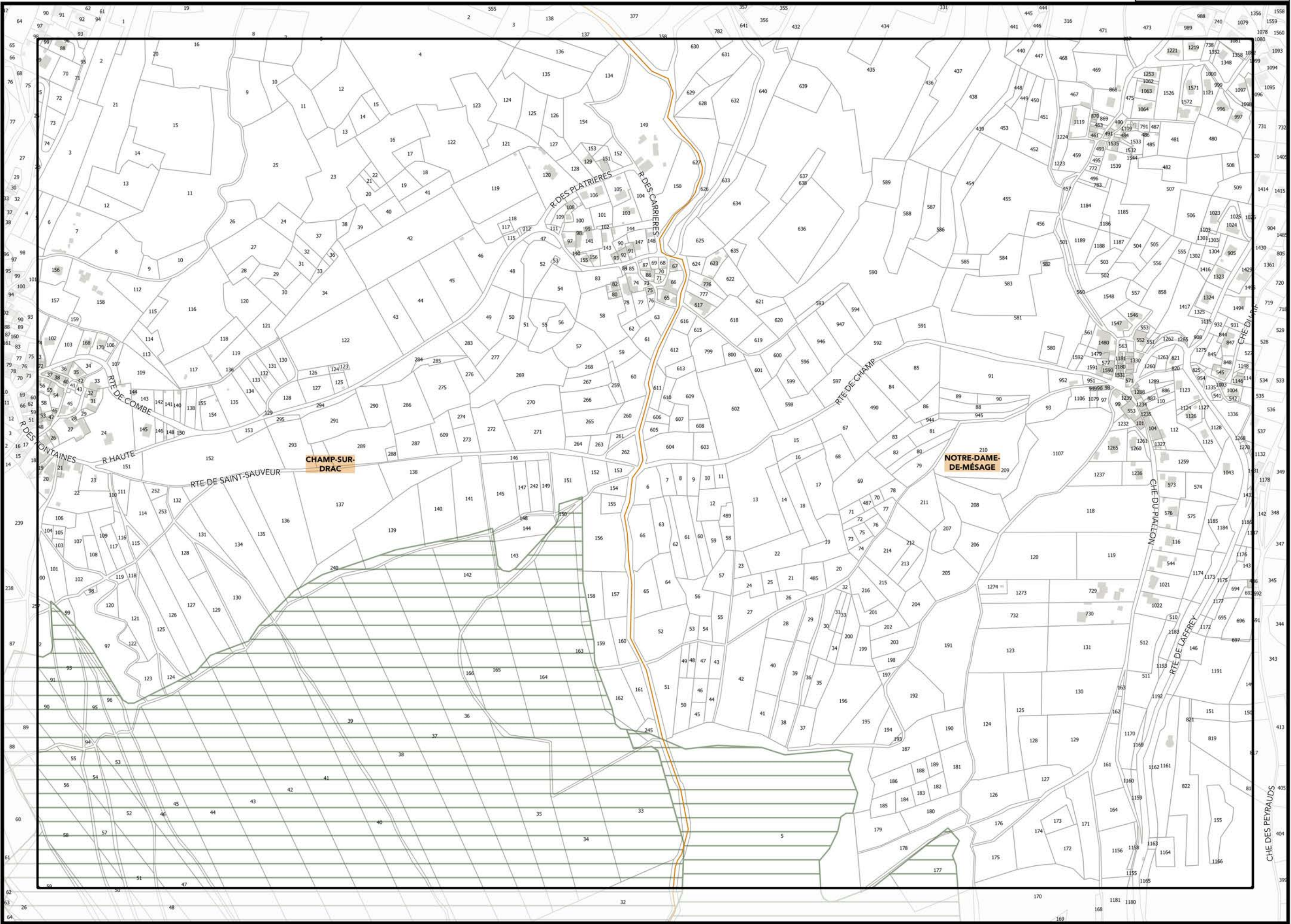




VARCES-ALLIÈRES-ET-RISSET


VIF

CHAMP-SUR-DRAC

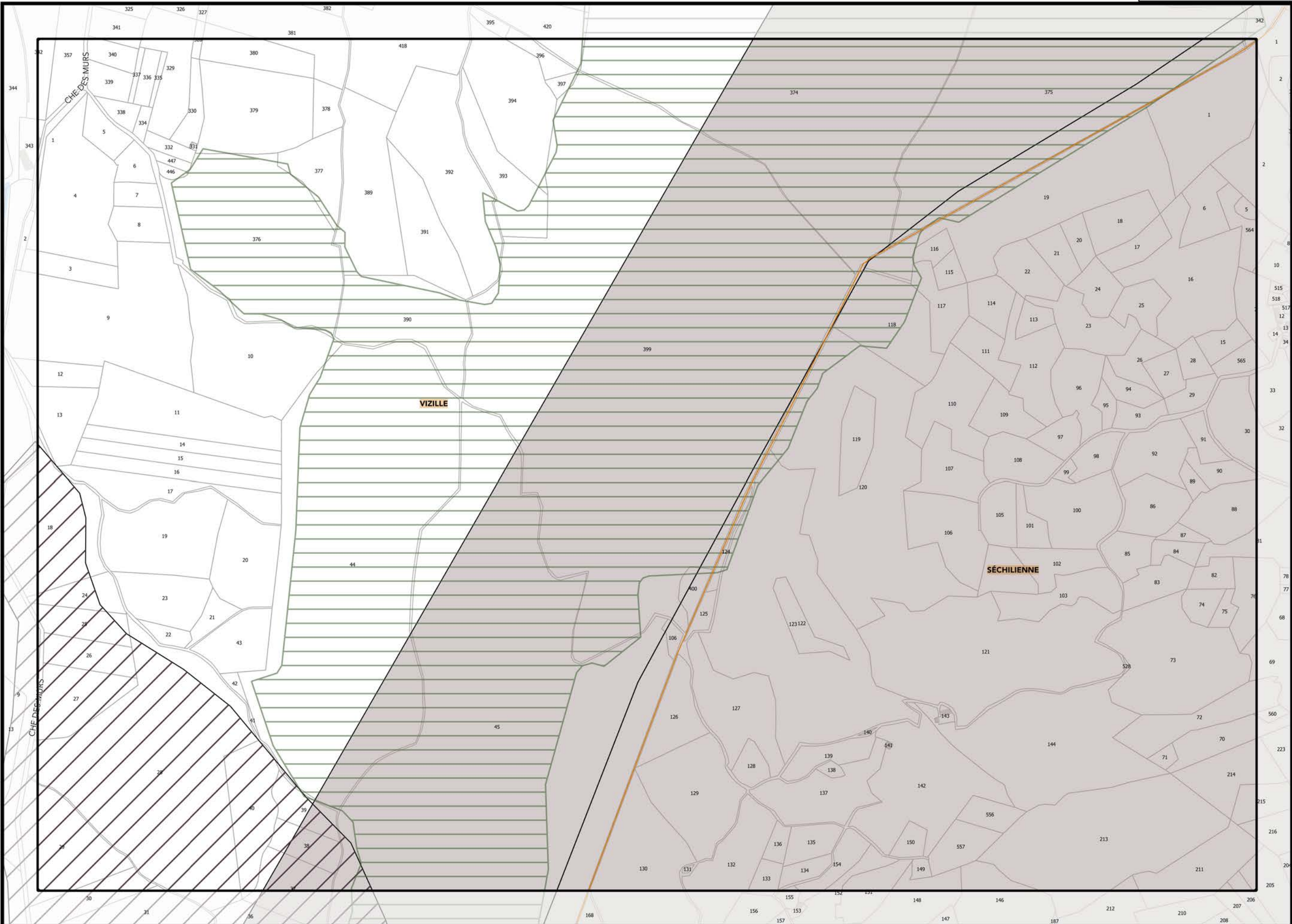


Légende: se référer aux premières pages de l'atlas

Sources :  
@ DGFIP Cadastre 2020  
@ DREAL Auvergne Rhône-Alpes









▲ L23 ▲

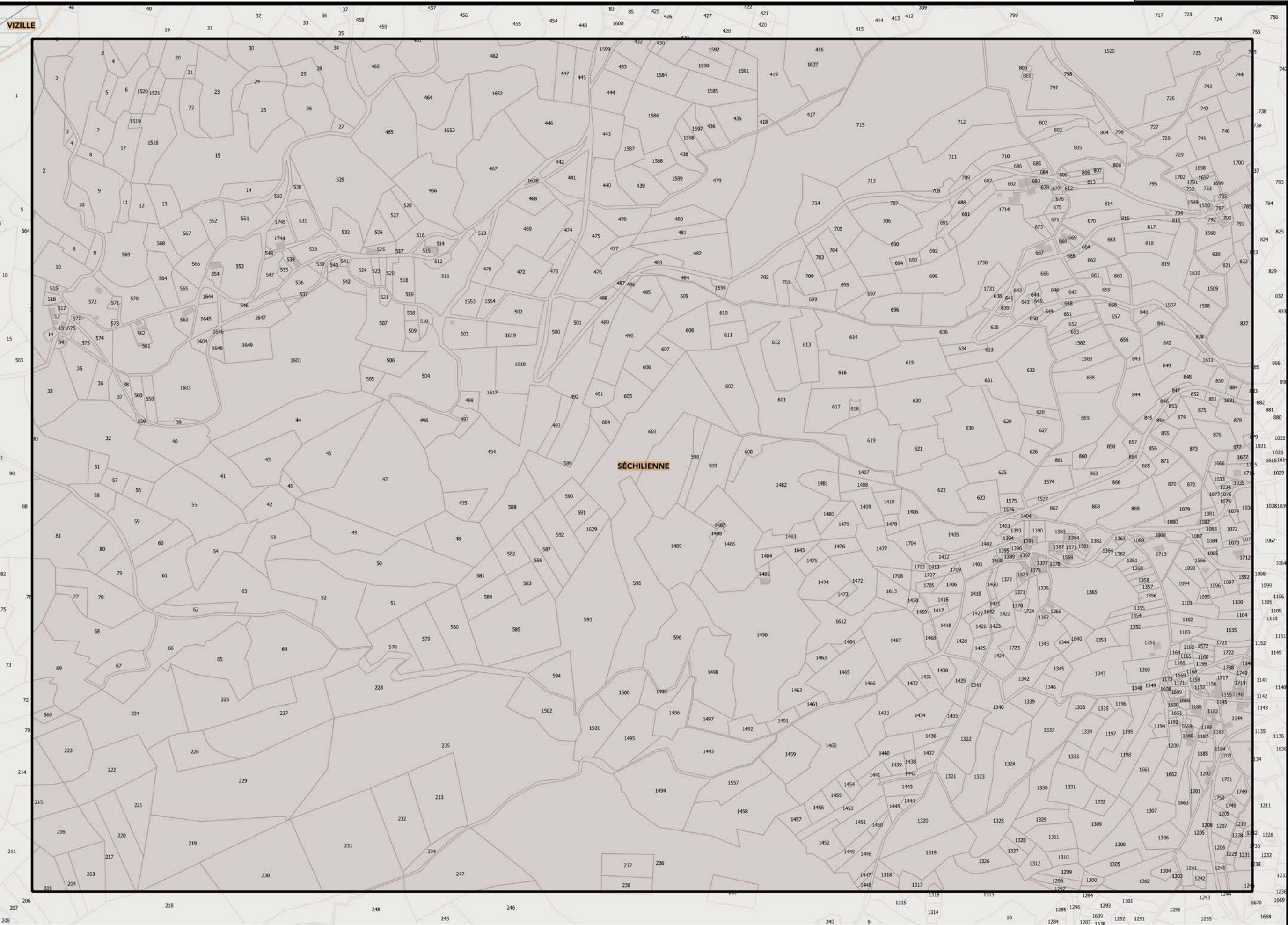
Planche n° L24



Document approuvé le 20/12/2019  
Mise à jour n°3 du 22/04/2022

▲ M24 ▼


ANNEXES 4 B ATLAS DE L'ENVIRONNEMENT ET DE L'ÉNERGIE



Légende: se référer aux premières pages de l'atlas

Sources :  
@ DGFIP Cadastre 2020  
@ DREAL Auvergne Rhône-Alpes

▼ L25 ▼

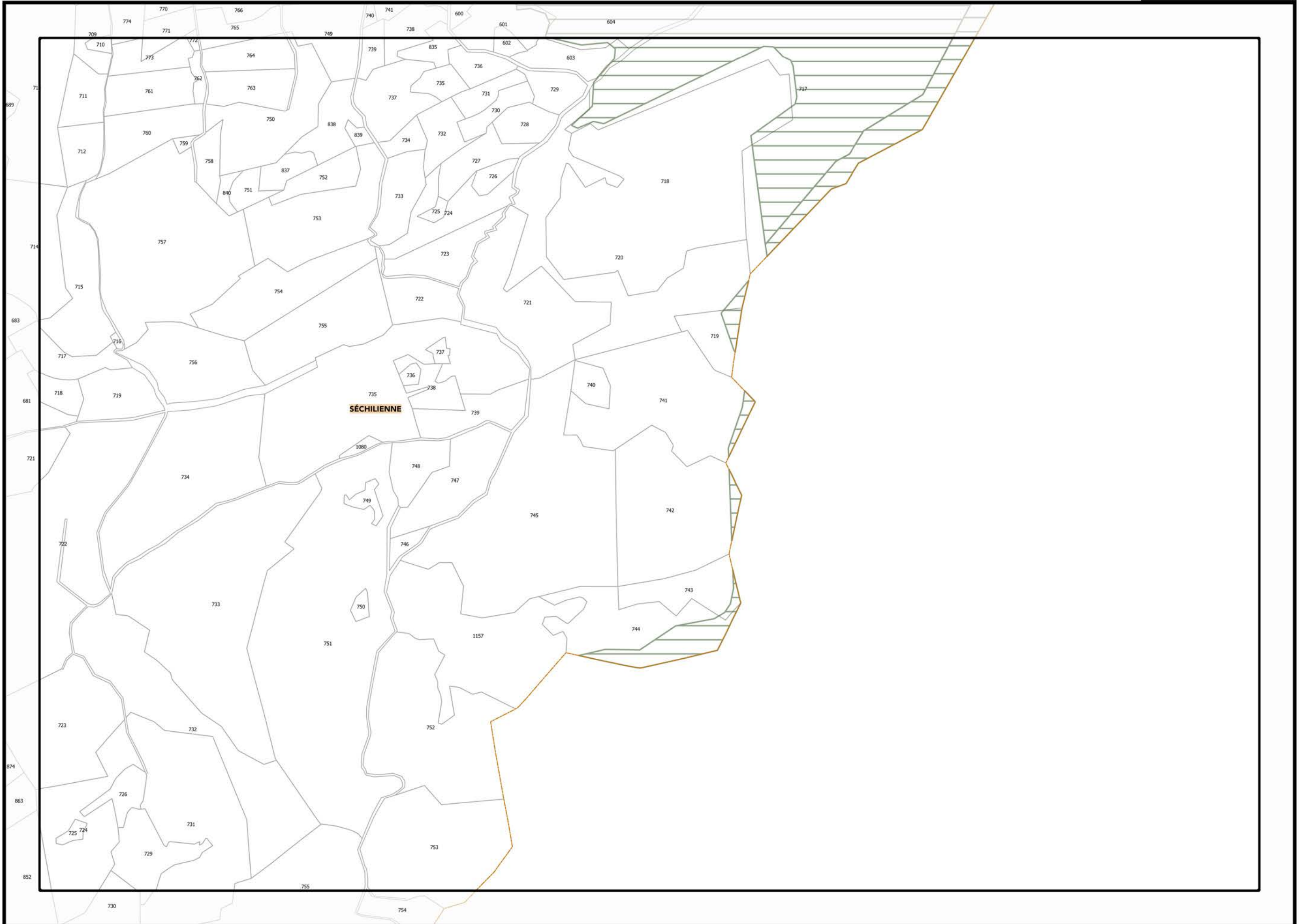




Légende: se référer aux premières pages de l'atlas

Sources :  
@ DGFIP Cadastre 2020  
@ DREAL Auvergne Rhône-Alpes







SAINT-PAUL  
DE-VARCES





▲C24▲

Planche n° C25



Document approuvé le 20/12/2019  
Mise à jour n°3 du 22/04/2022

▲B25▲




▲D25▲

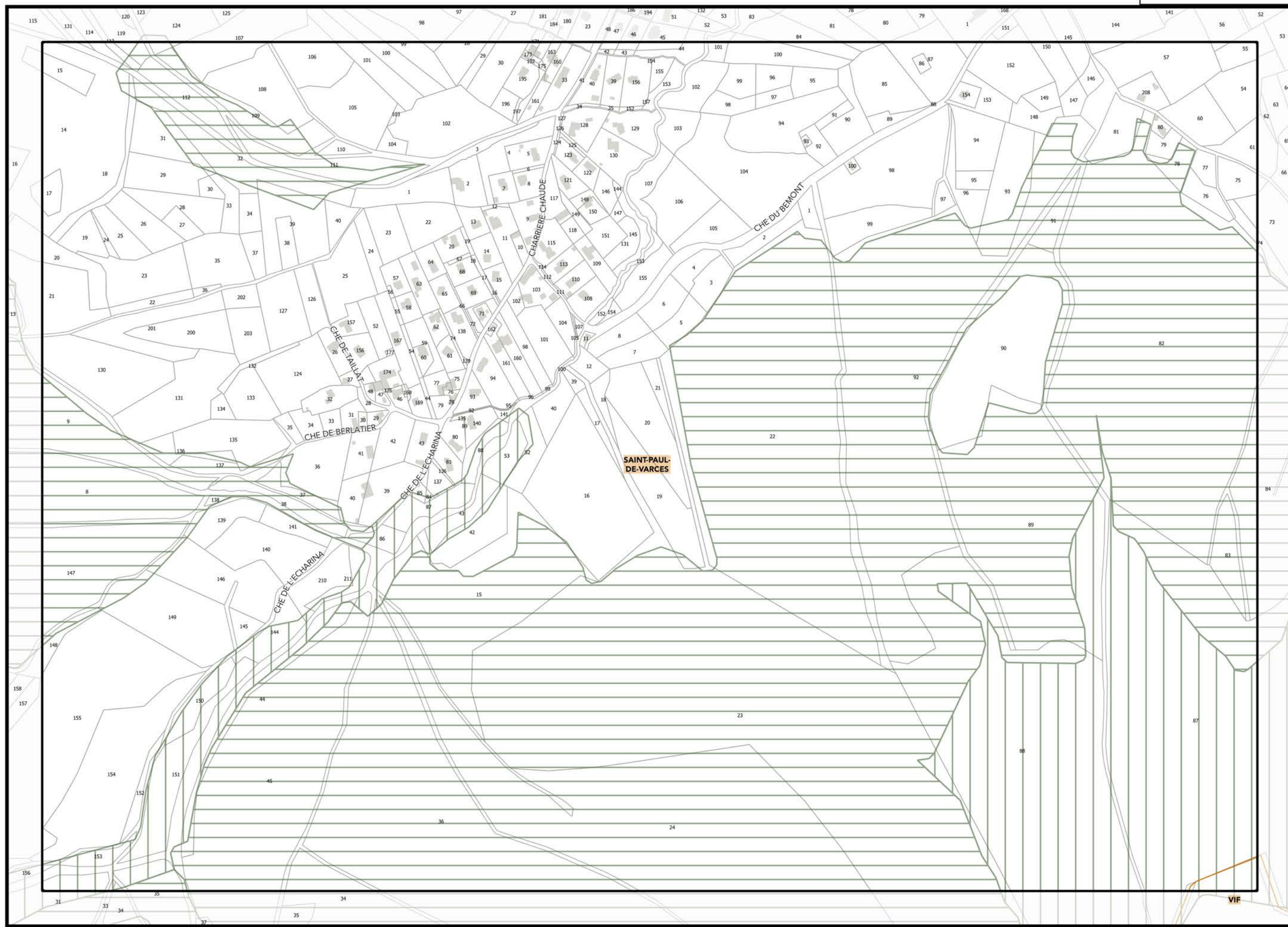
ANNEXES 4\_B ATLAS DE L'ENVIRONNEMENT ET DE L'ÉNERGIE

Légende: se référer aux premières pages de l'atlas

Sources :  
@ DGFIP Cadastre 2020  
@ DREAL Auvergne Rhône-Alpes

▼C26▼






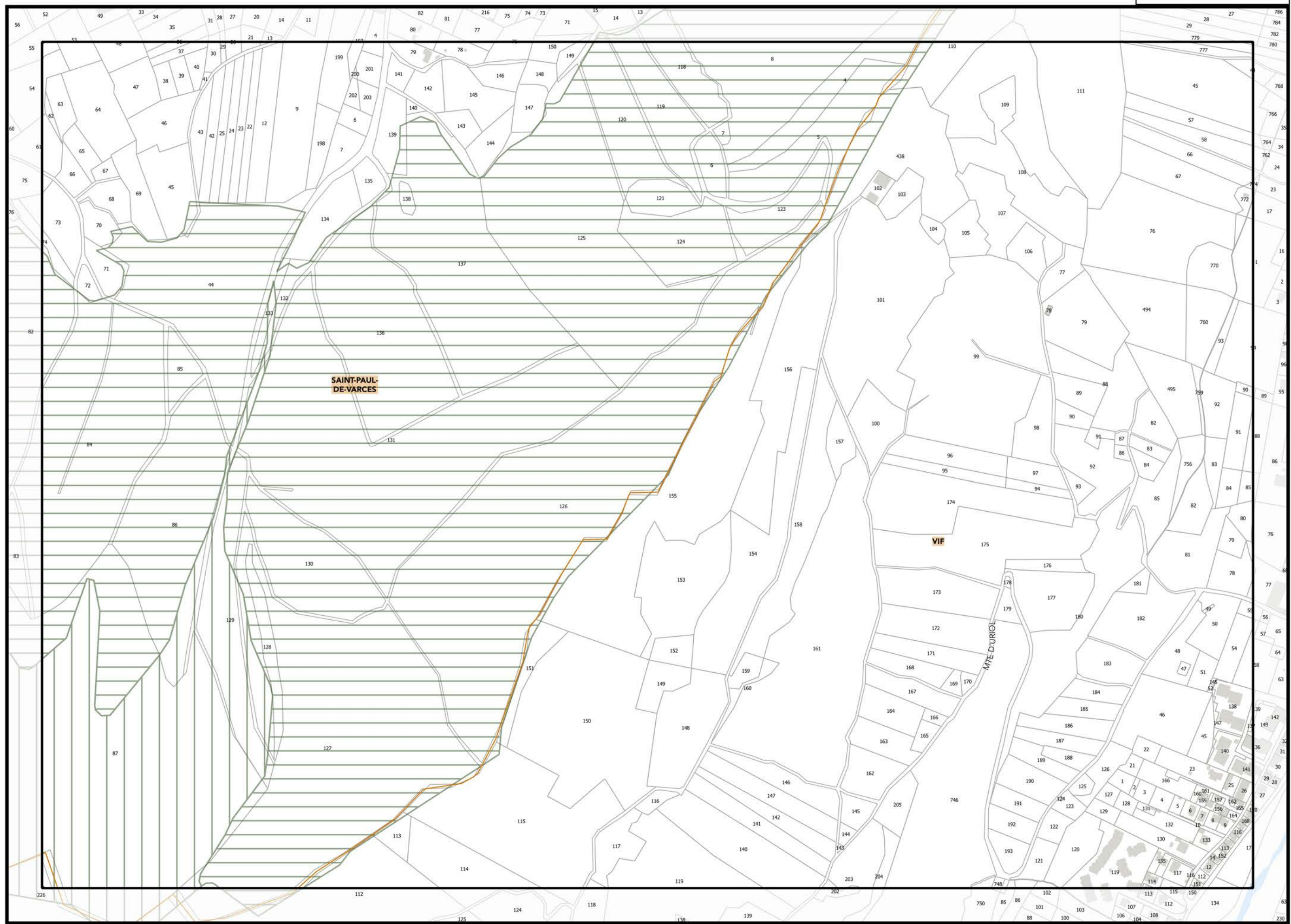
▲C25▲

▲E25▲

Légende: se référer aux premières pages de l'atlas


Sources :  
@ DGFIP Cadastre 2020  
@ DREAL Auvergne Rhône-Alpes





Légende: se référer aux premières pages de l'atlas

Sources :  
@ DGFIP Cadastre 2020  
@ DREAL Auvergne Rhône-Alpes





▲G24▲

Planche n° G25

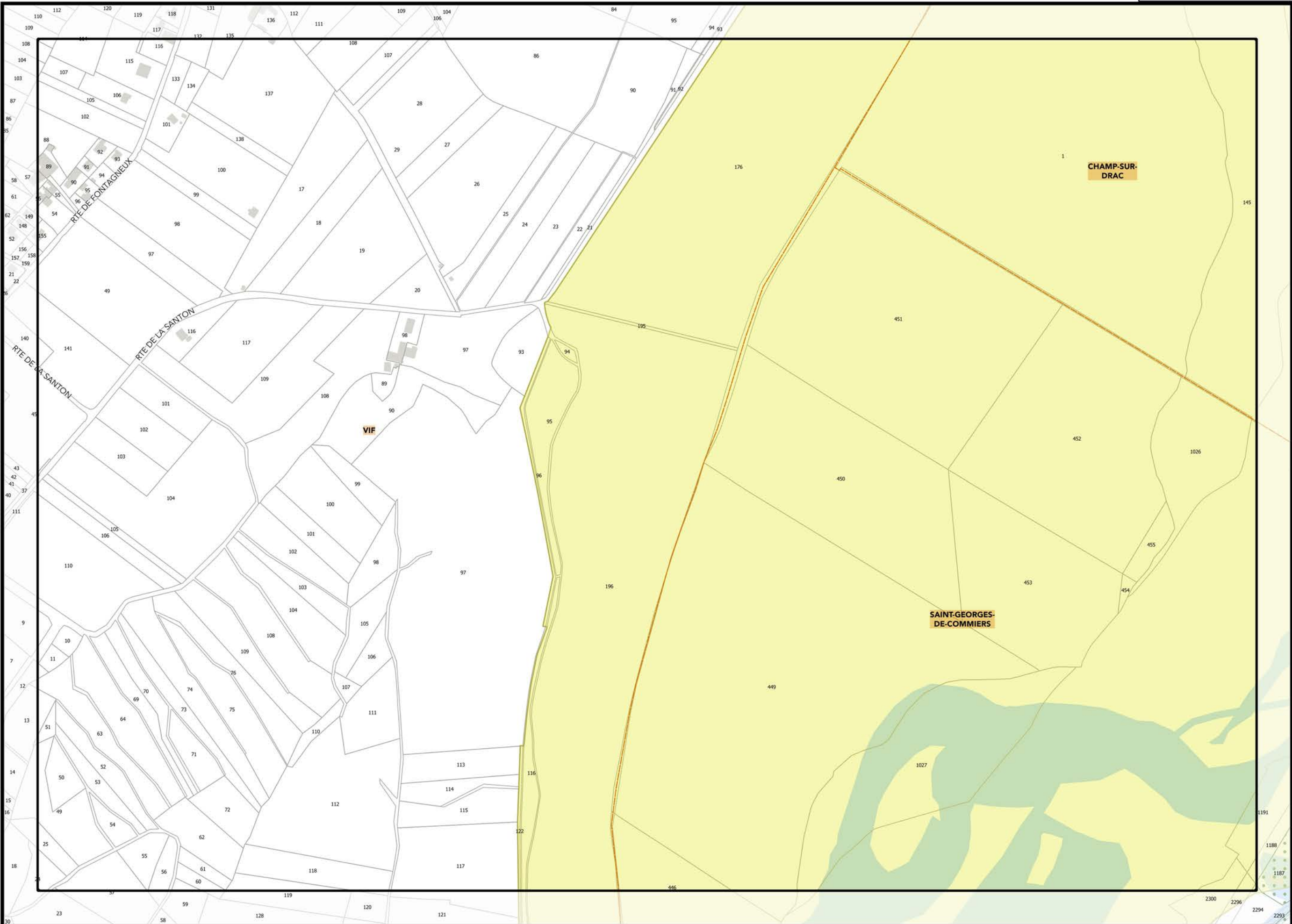


Document approuvé le 20/12/2019  
Mise à jour n°3 du 22/04/2022

▲F25▲

▼S2H▼


ANNEXES 4\_B ATLAS DE L'ENVIRONNEMENT ET DE L'ÉNERGIE

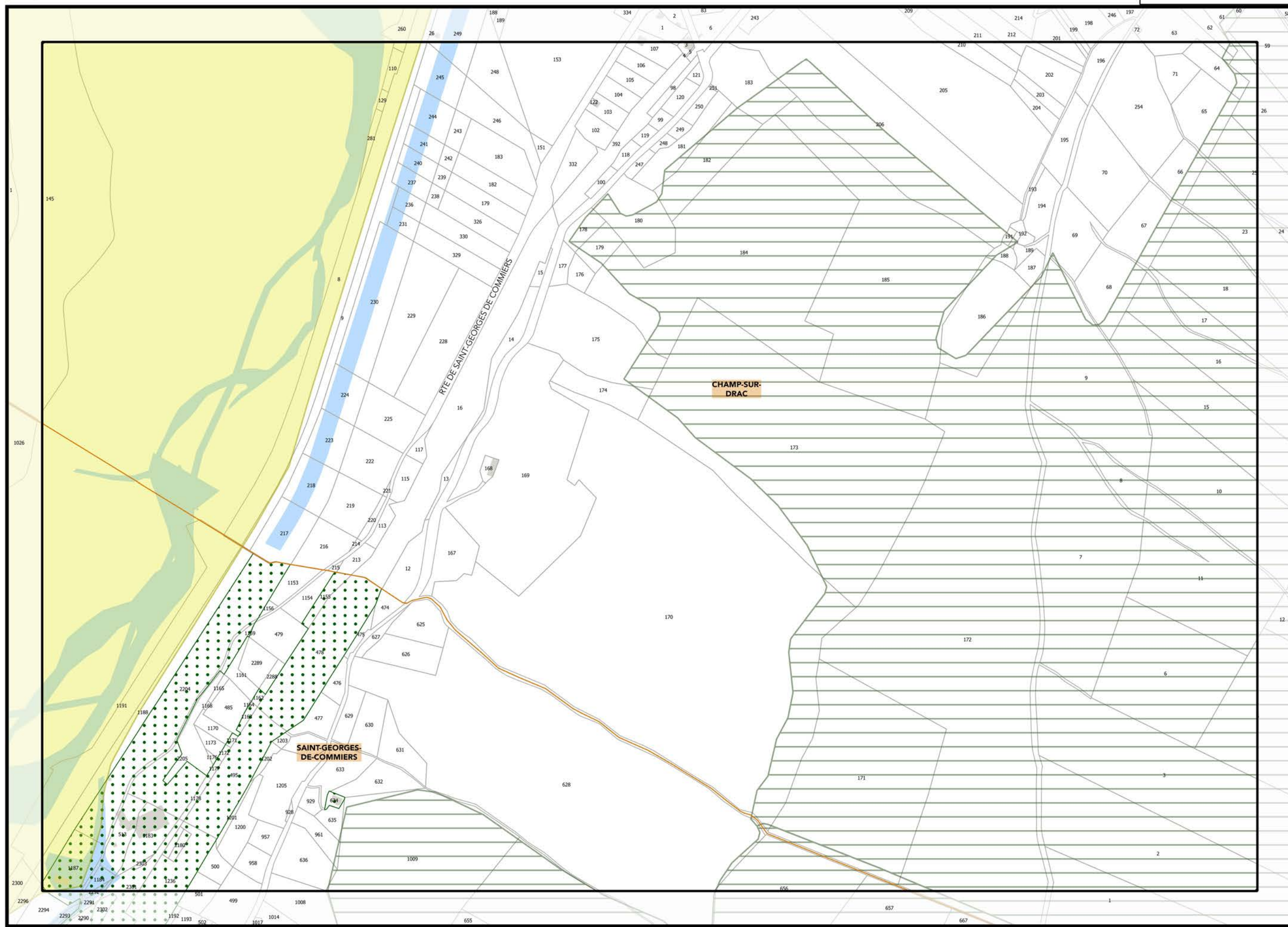


Légende: se référer aux premières pages de l'atlas

Sources :  
@ DGFIP Cadastre 2020  
@ DREAL Auvergne Rhône-Alpes

▼G26▼





Légende: se référer aux premières pages de l'atlas

Sources :  
@ DGFIP Cadastre 2020  
@ DREAL Auvergne Rhône-Alpes




Document approuvé le 20/12/2019  
Mise à jour n°3 du 22/04/2022

ANNEXES 4\_B ATLAS DE L'ENVIRONNEMENT ET DE L'ÉNERGIE

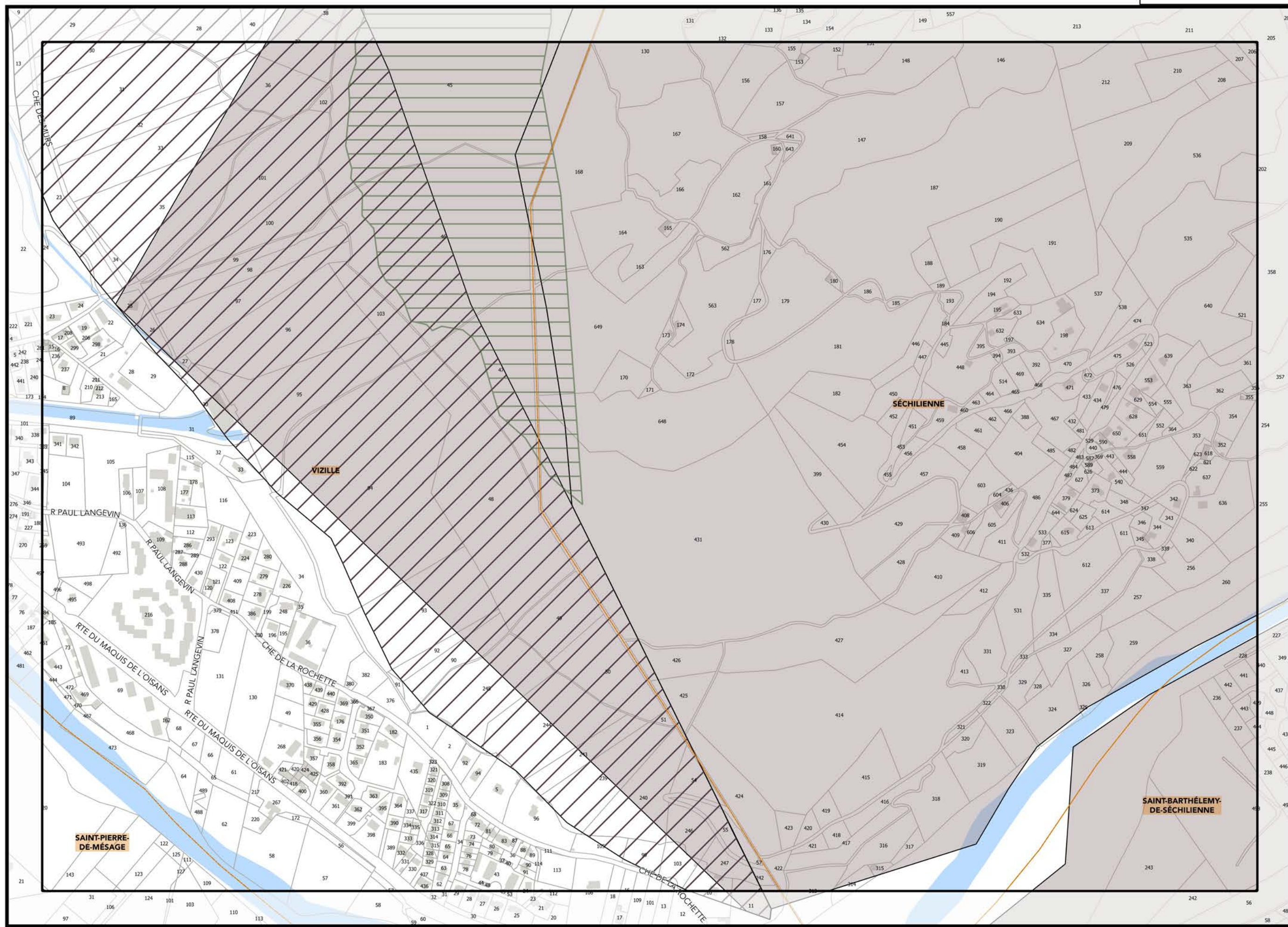


Légende: se référer aux premières pages de l'atlas

Sources :  
@ DGFIP Cadastre 2020  
@ DREAL Auvergne Rhône-Alpes






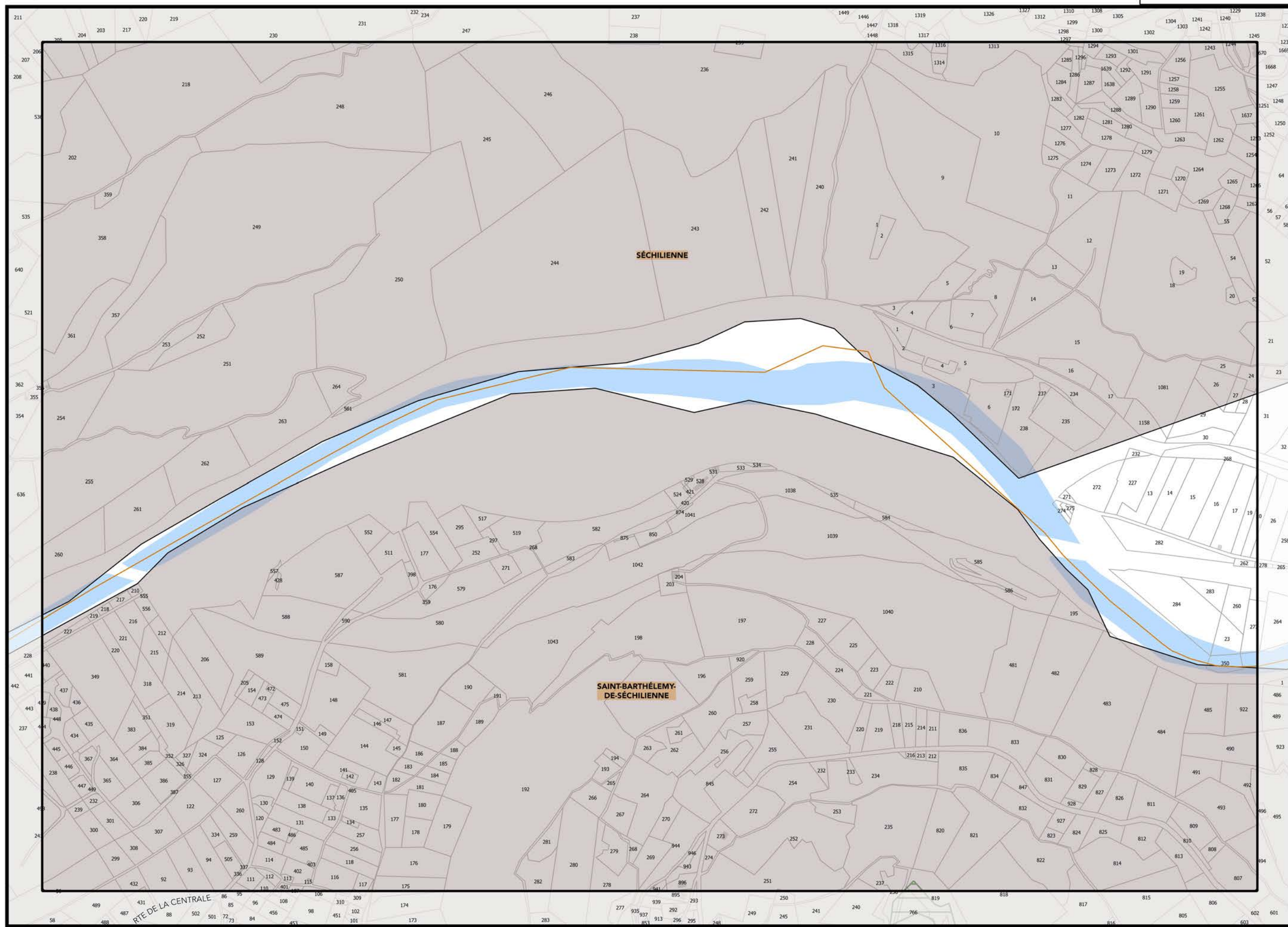


Légende: se référer aux premières pages de l'atlas

Sources :  
@ DGFIP Cadastre 2020  
@ DREAL Auvergne Rhône-Alpes








▲ K25 ▲

▲ L26 ▲

Légende: se référer aux premières pages de l'atlas

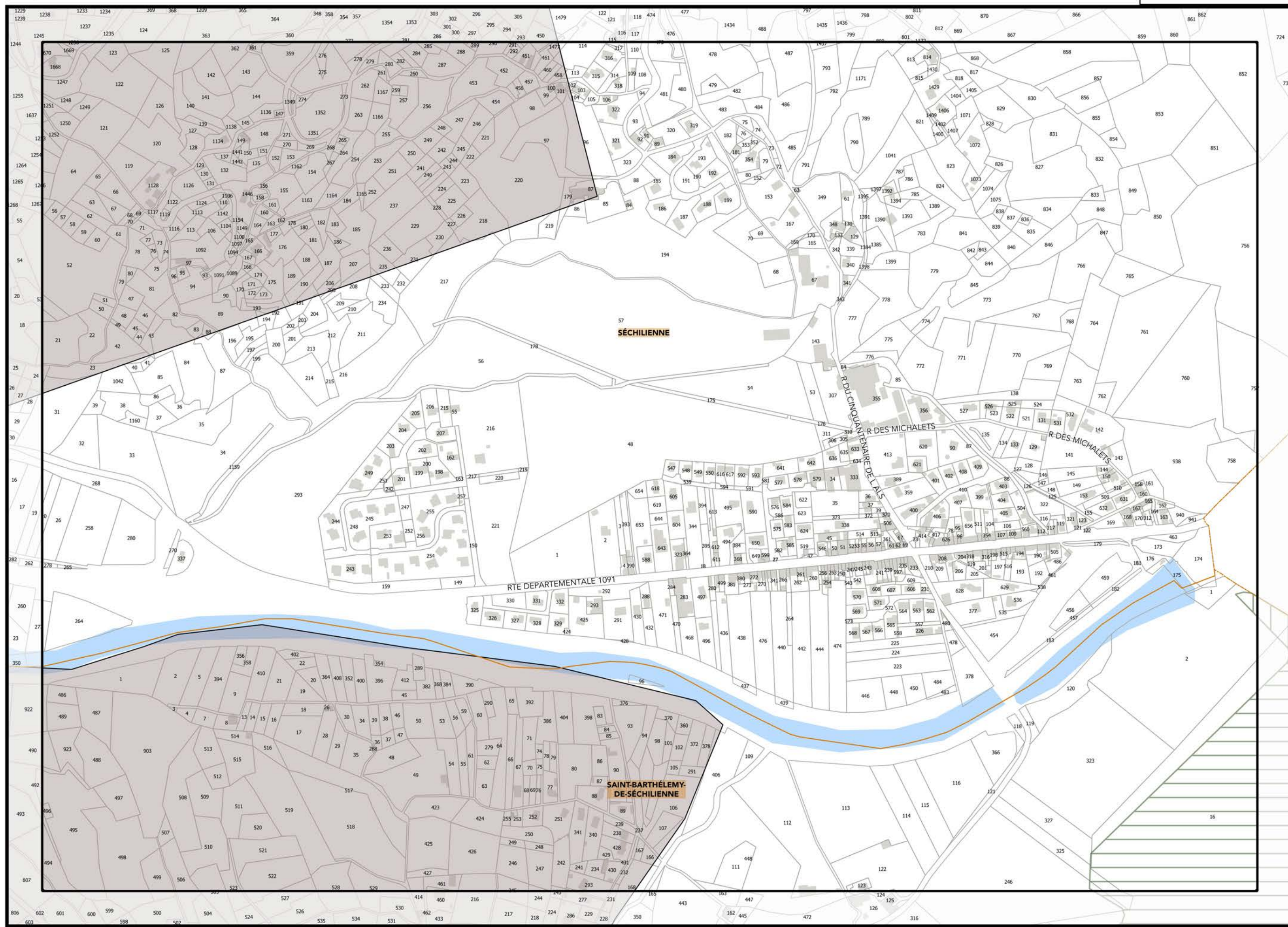
Sources :  
@ DGFIP Cadastre 2020  
@ DREAL Auvergne Rhône-Alpes

▲ L26 ▲




▲L25▲

▼S2N▼

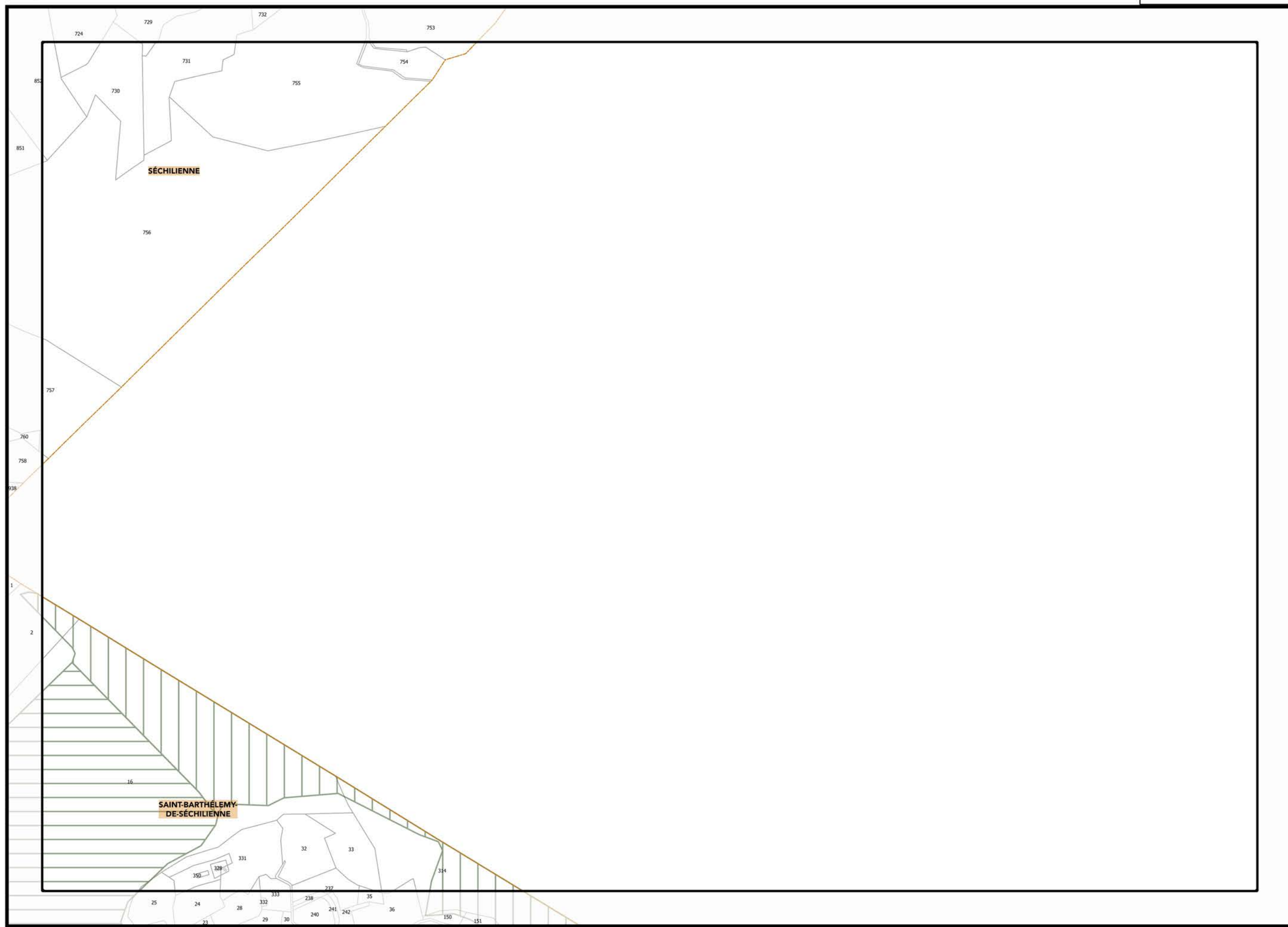


Légende: se référer aux premières pages de l'atlas

Sources :  
@ DGFIP Cadastre 2020  
@ DREAL Auvergne Rhône-Alpes




▲M25▲



ANNEXES 4\_B ATLAS DE L'ENVIRONNEMENT ET DE L'ÉNERGIE

Légende: se référer aux premières pages de l'atlas

Sources :  
@ DGFIP Cadastre 2020  
@ DREAL Auvergne Rhône-Alpes



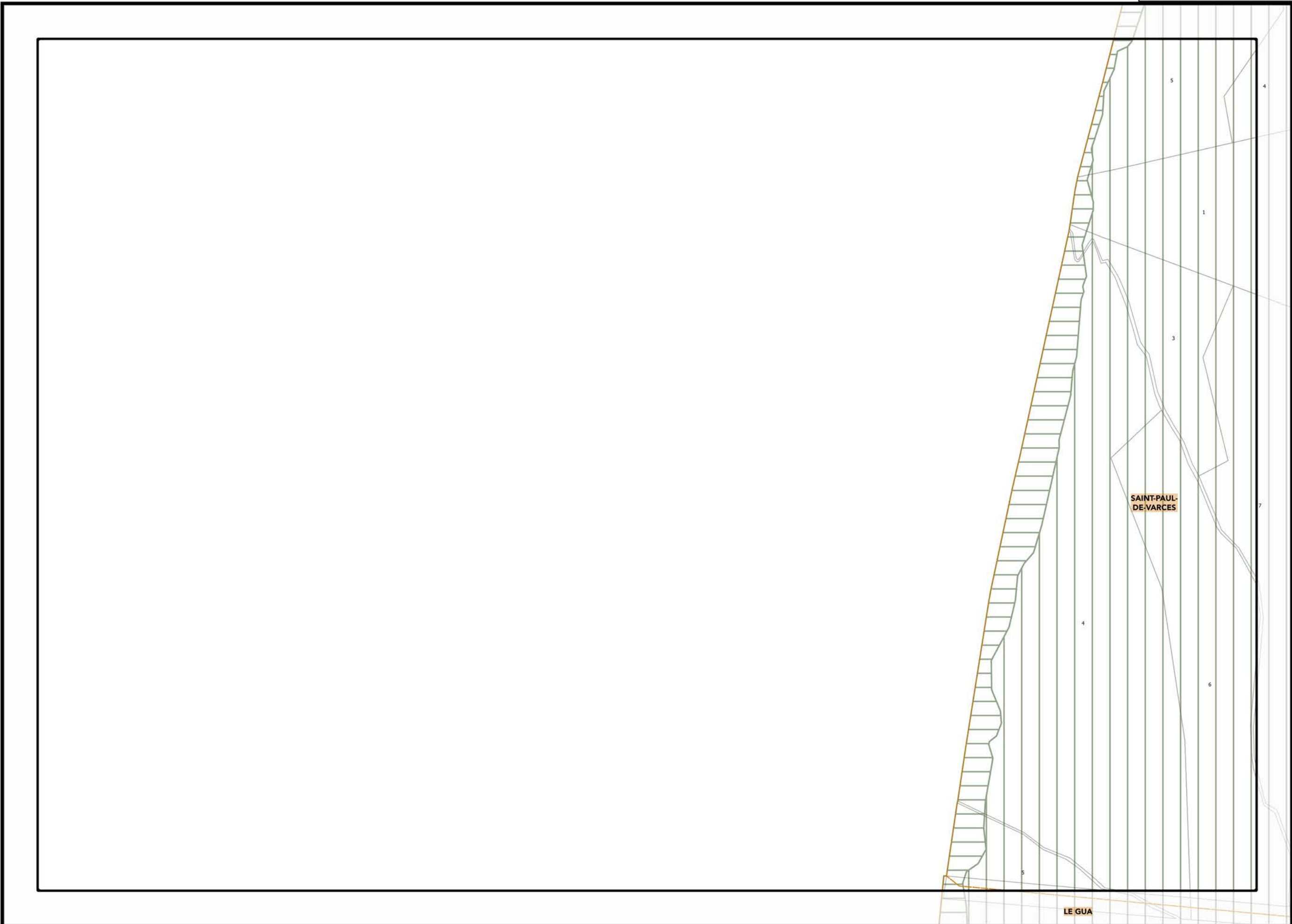


▲ B25 ▲

Planche n° B26



Document approuvé le 20/12/2019  
Mise à jour n°3 du 22/04/2022



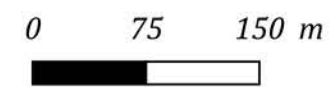
▼ C26 ▼

ANNEXES 4\_B ATLAS DE L'ENVIRONNEMENT ET DE L'ÉNERGIE

Légende: se référer aux premières pages de l'atlas

Sources :  
@ DGFIP Cadastre 2020  
@ DREAL Auvergne Rhône-Alpes

▼ B27 ▼





▲C25▲

Planche n° C26

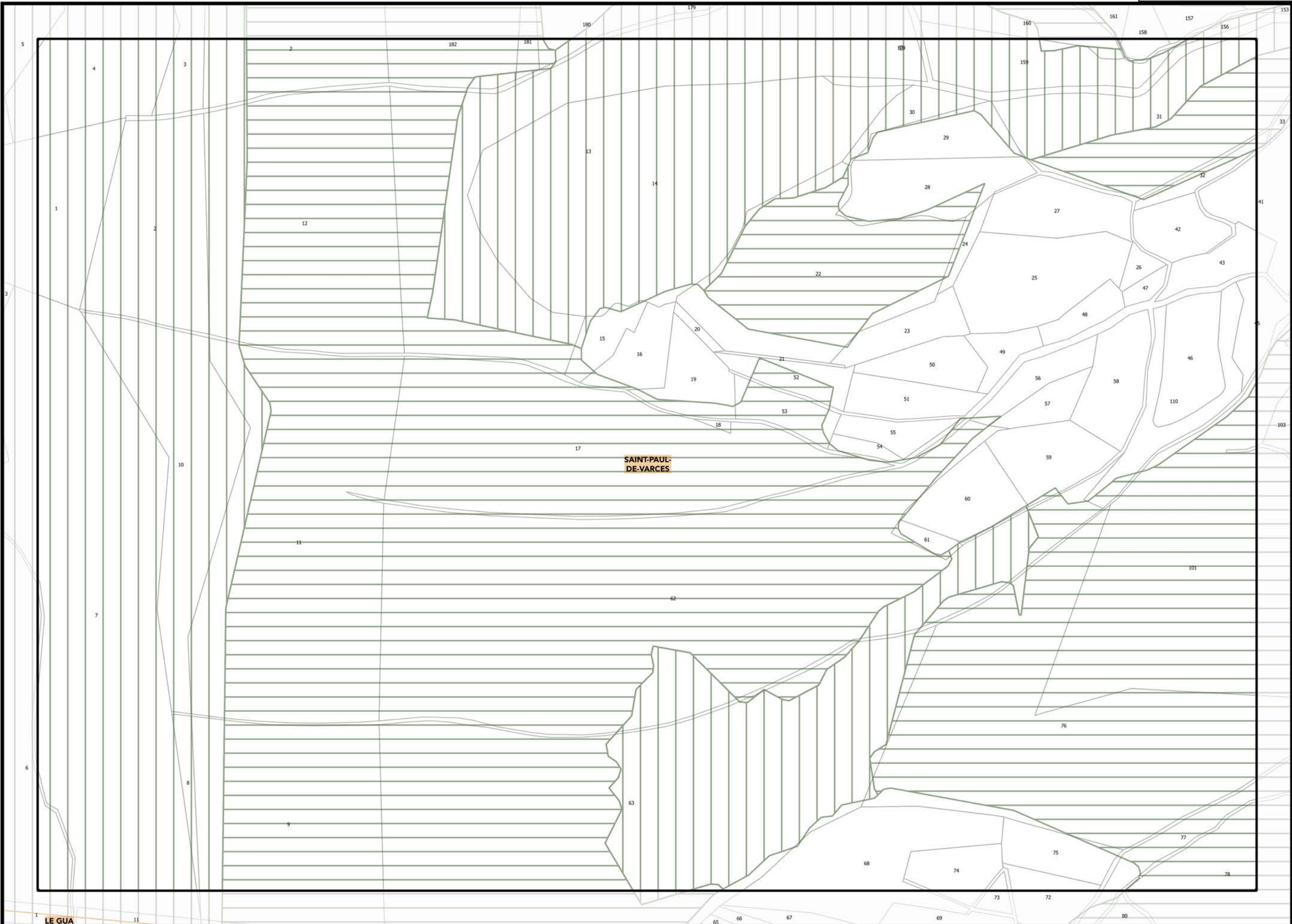


Document approuvé le 20/12/2019  
Mise à jour n°3 du 22/04/2022

▲B26▲

▼D26▼


ANNEXES 4\_B ATLAS DE L'ENVIRONNEMENT ET DE L'ÉNERGIE



Légende: se référer aux premières pages de l'atlas

Sources :  
@ DGFIP Cadastre 2020  
@ DREAL Auvergne Rhône-Alpes

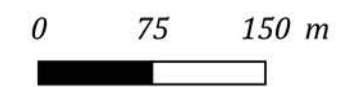
▼C27▼





Légende: se référer aux premières pages de l'atlas

Sources :  
@ DGFIP Cadastre 2020  
@ DREAL Auvergne Rhône-Alpes



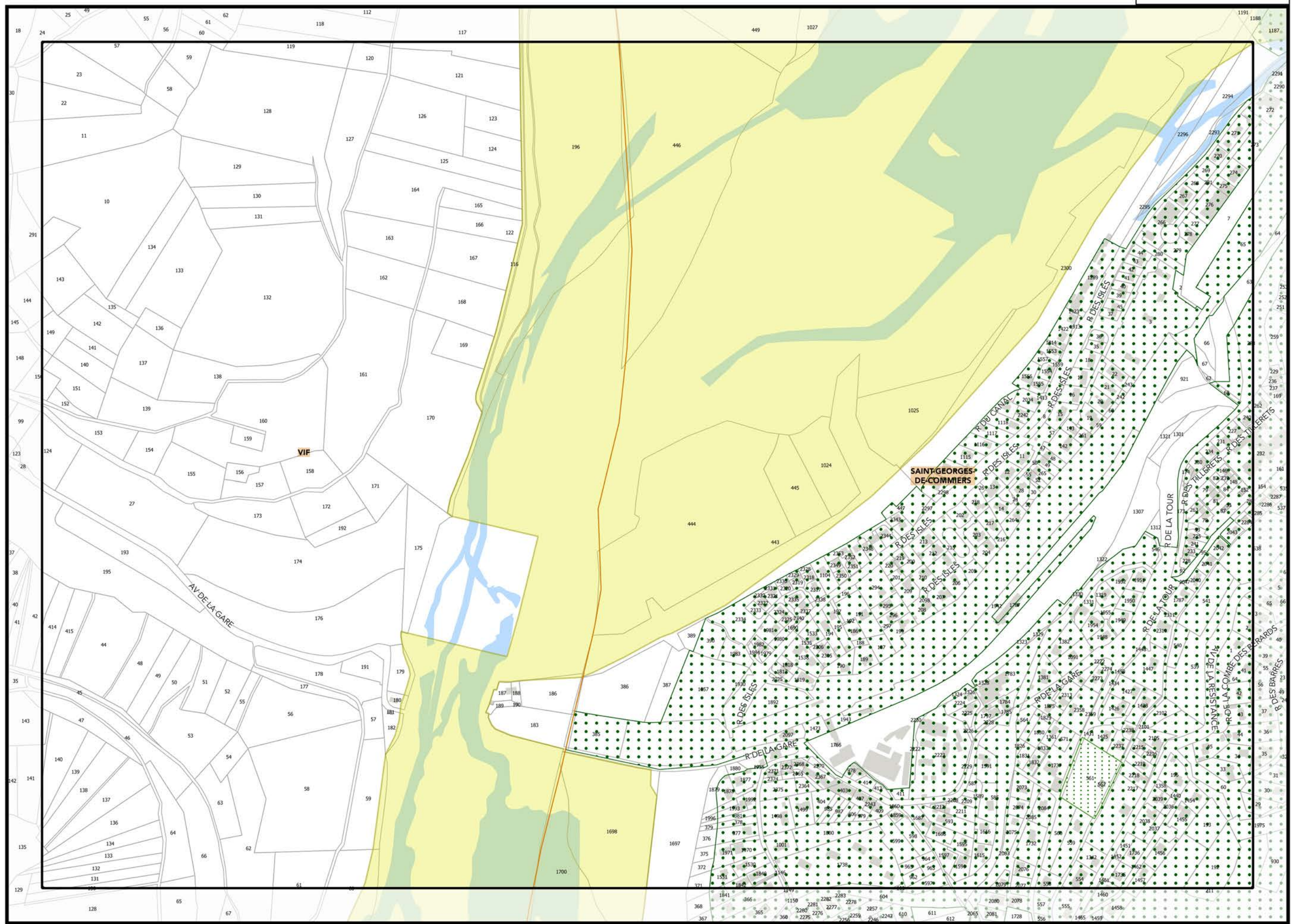


Légende: se référer aux premières pages de l'atlas

Sources :  
@ DGFIP Cadastre 2020  
@ DREAL Auvergne Rhône-Alpes

▲F26▲


▼92H▼



Légende: se référer aux premières pages de l'atlas

Sources :  
@ DGFIP Cadastre 2020  
@ DREAL Auvergne Rhône-Alpes

▼G27▼








Légende: se référer aux premières pages de l'atlas

Sources :  
@ DGFIP Cadastre 2020  
@ DREAL Auvergne Rhône-Alpes



Légende: se référer aux premières pages de l'atlas

Sources :  
@ DGFIP Cadastre 2020  
@ DREAL Auvergne Rhône-Alpes







▲J26▲


▼J27▼

Document approuvé le 20/12/2019  
Mise à jour n°3 du 22/04/2022

ANNEXES 4\_B ATLAS DE L'ENVIRONNEMENT ET DE L'ÉNERGIE

Légende: se référer aux premières pages de l'atlas


Sources :  
@ DGFIP Cadastre 2020  
@ DREAL Auvergne Rhône-Alpes





Légende: se référer aux premières pages de l'atlas

Sources :  
@ DGFIP Cadastre 2020  
@ DREAL Auvergne Rhône-Alpes






L26

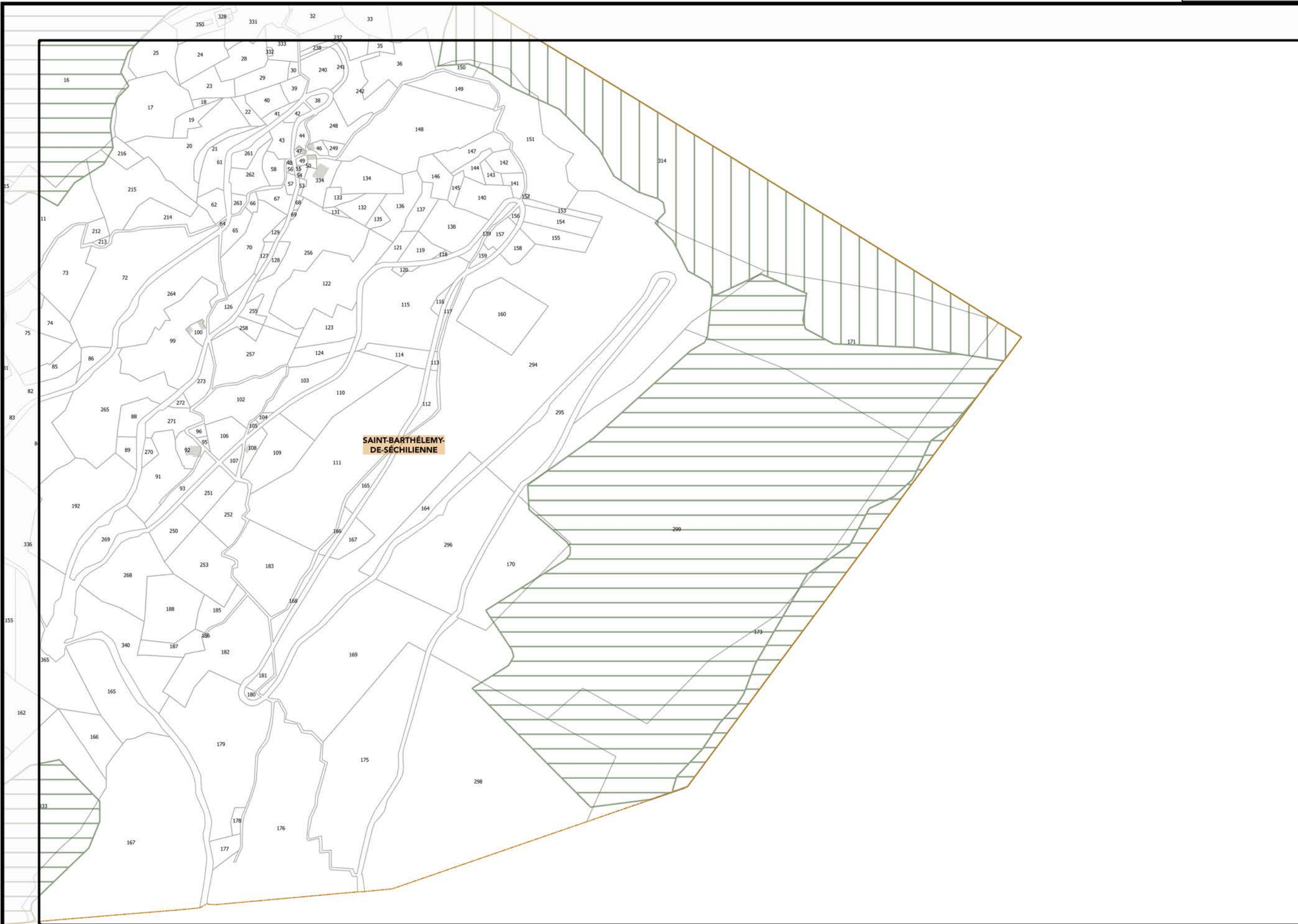
N26

Légende: se référer aux premières pages de l'atlas

Sources :  
@ DGFIP Cadastre 2020  
@ DREAL Auvergne Rhône-Alpes

M27





SAINT-BARTHÉLEMY-  
DE-SÉCHILIENNE



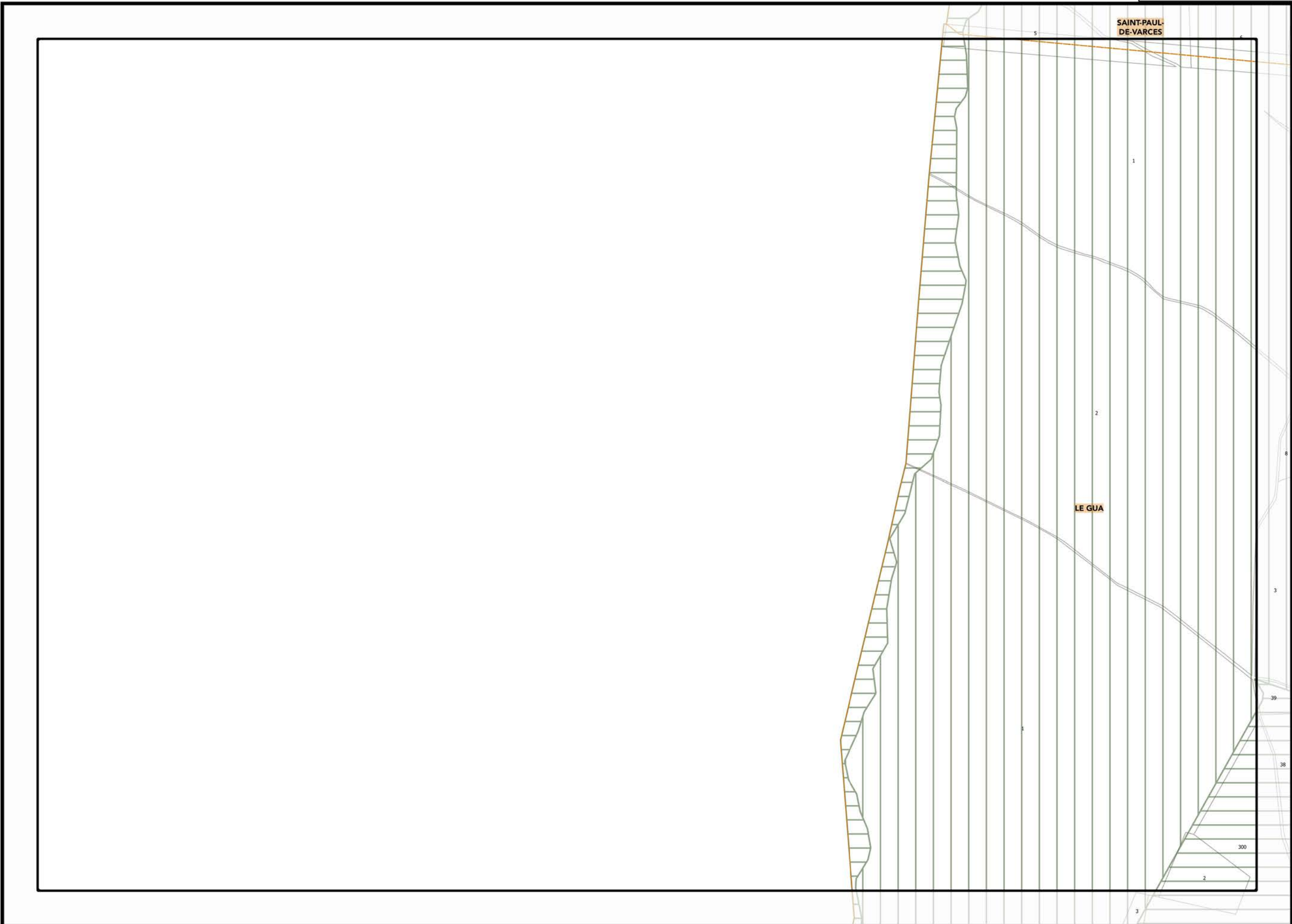


▲ B26 ▲

Planche n° B27



Document approuvé le 20/12/2019  
Mise à jour n°3 du 22/04/2022



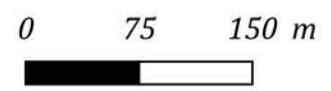
▼ C27 ▼

ANNEXES 4\_B ATLAS DE L'ENVIRONNEMENT ET DE L'ÉNERGIE

Légende: se référer aux premières pages de l'atlas

Sources :  
@ DGFIP Cadastre 2020  
@ DREAL Auvergne Rhône-Alpes

▼ B28 ▼







▲C26▲

Planche n° C27



Document approuvé le 20/12/2019  
Mise à jour n°3 du 22/04/2022

▲B27▲




▲D27▲

ANNEXES 4\_B ATLAS DE L'ENVIRONNEMENT ET DE L'ÉNERGIE

Légende: se référer aux premières pages de l'atlas

Sources :  
© DGFIP Cadastre 2020  
© DREAL Auvergne Rhône-Alpes

▼C28▼





▲D26▲

Planche n° D27



Document approuvé le 20/12/2019  
Mise à jour n°3 du 22/04/2022

▲C27▲




▲E27▲

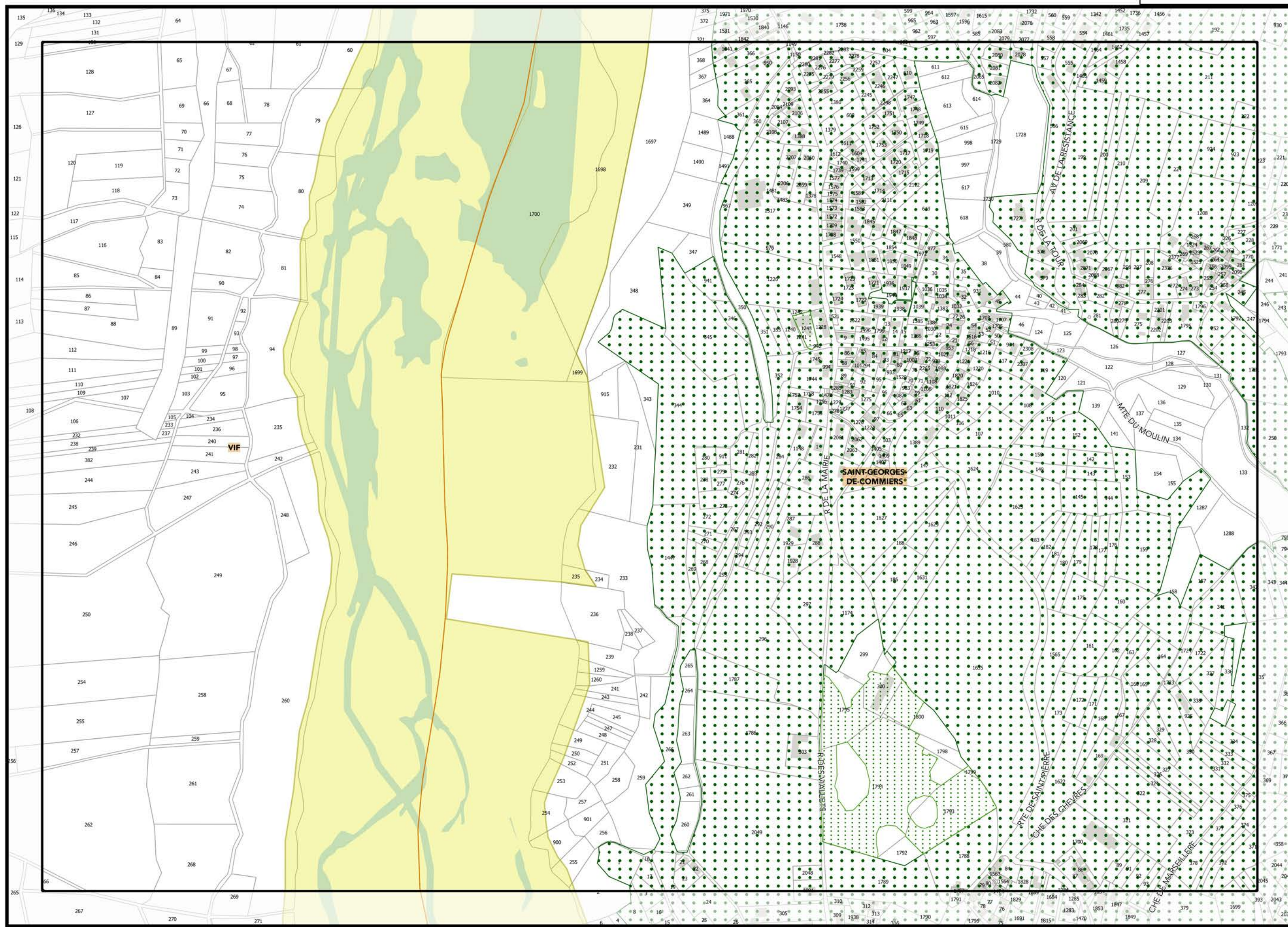
ANNEXES 4\_B ATLAS DE L'ENVIRONNEMENT ET DE L'ÉNERGIE

Légende: se référer aux premières pages de l'atlas

Sources :  
@ DGFIP Cadastre 2020  
@ DREAL Auvergne Rhône-Alpes


▼D28▼

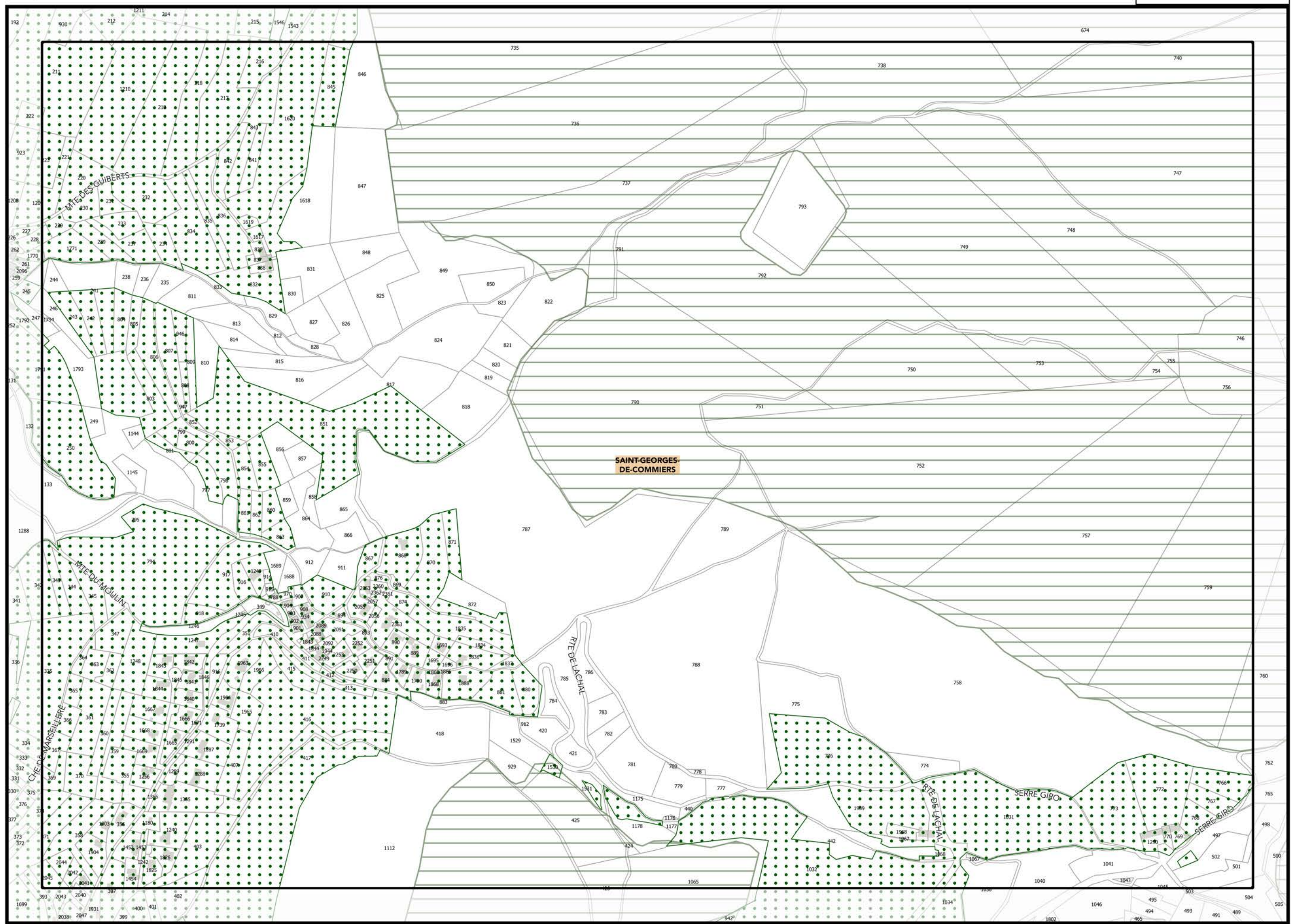




Légende: se référer aux premières pages de l'atlas

Sources :  
© DGFiP Cadastre 2020  
© DREAL Auvergne Rhône-Alpes





AG27A


L21

SAINT-GEORGES-DE-COMMIERIS

▼H28▼

Légende: se référer aux premières pages de l'atlas

Sources :  
@ DGFIP Cadastre 2020  
@ DREAL Auvergne Rhône-Alpes



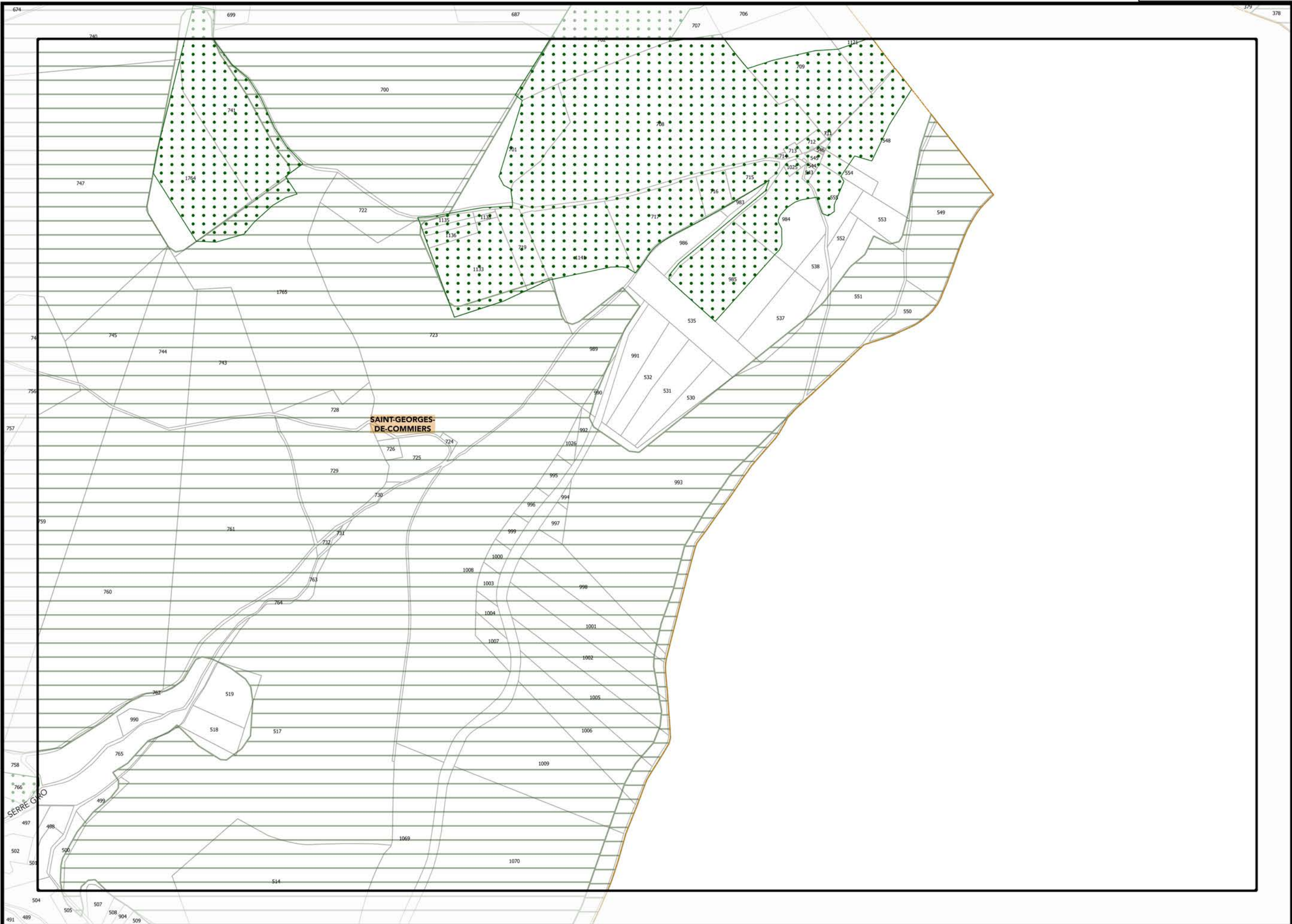


▲ I26 ▲

Planche n° I27



Document approuvé le 20/12/2019  
Mise à jour n°3 du 22/04/2022



▲ H27 ▲


▼ I27 ▼

ANNEXES 4\_B ATLAS DE L'ENVIRONNEMENT ET DE L'ÉNERGIE

Légende: se référer aux premières pages de l'atlas


Sources :  
@ DGFIP Cadastre 2020  
@ DREAL Auvergne Rhône-Alpes

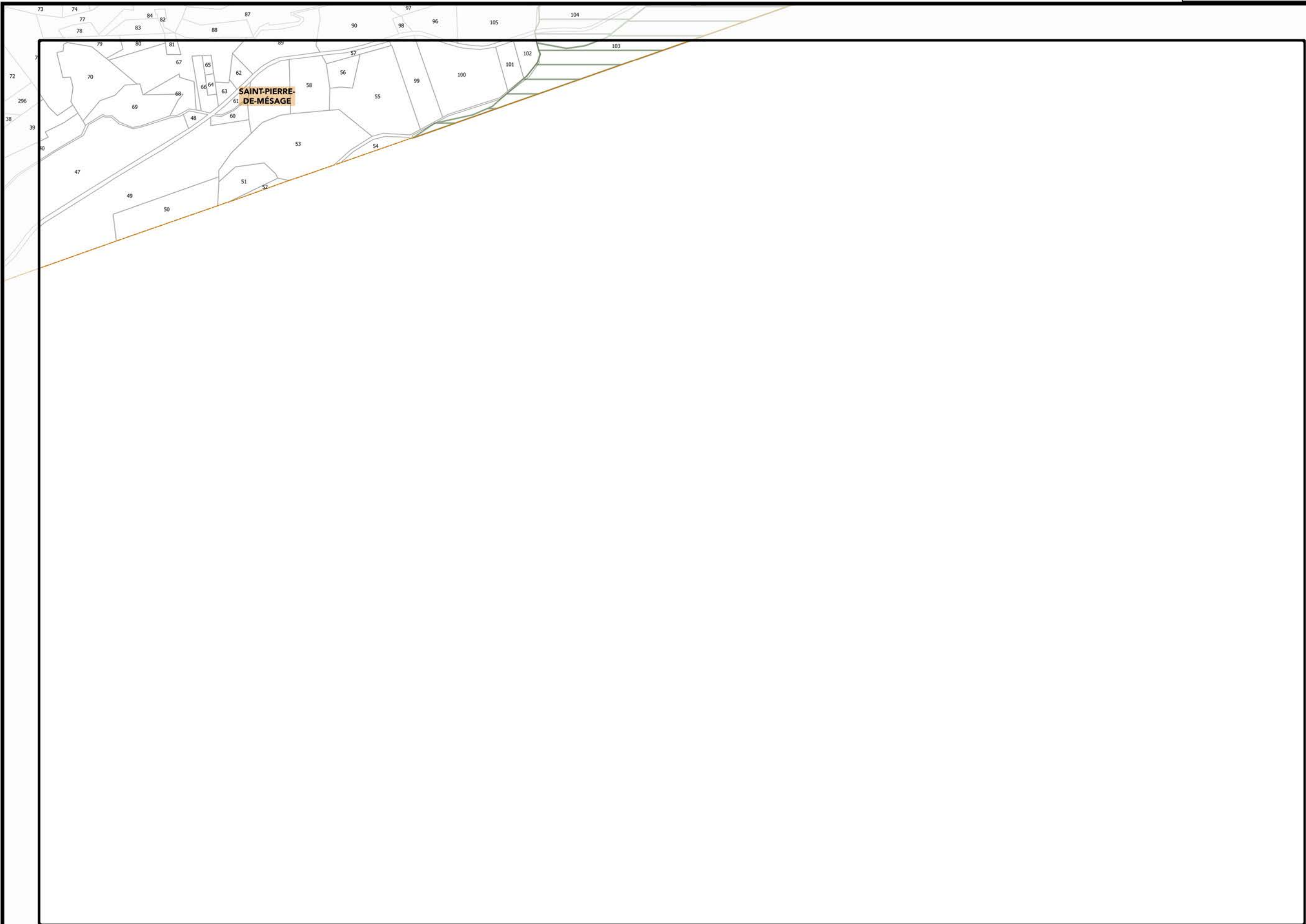
▼ I28 ▼





Document approuvé le 20/12/2019  
Mise à jour n°3 du 22/04/2022





▲J27▲

▲L27▲


ANNEXES 4\_B ATLAS DE L'ENVIRONNEMENT ET DE L'ÉNERGIE

Document approuvé le 20/12/2019  
Mise à jour n°3 du 22/04/2022



Légende: se référer aux premières pages de l'atlas

Sources :  
 @ DGFIP Cadastre 2020  
 @ DREAL Auvergne Rhône-Alpes





▲ L26 ▲

Planche n° L27



Document approuvé le 20/12/2019  
Mise à jour n°3 du 22/04/2022

▲ K27 ▲

▼ M27 ▼


ANNEXES 4\_B ATLAS DE L'ENVIRONNEMENT ET DE L'ÉNERGIE



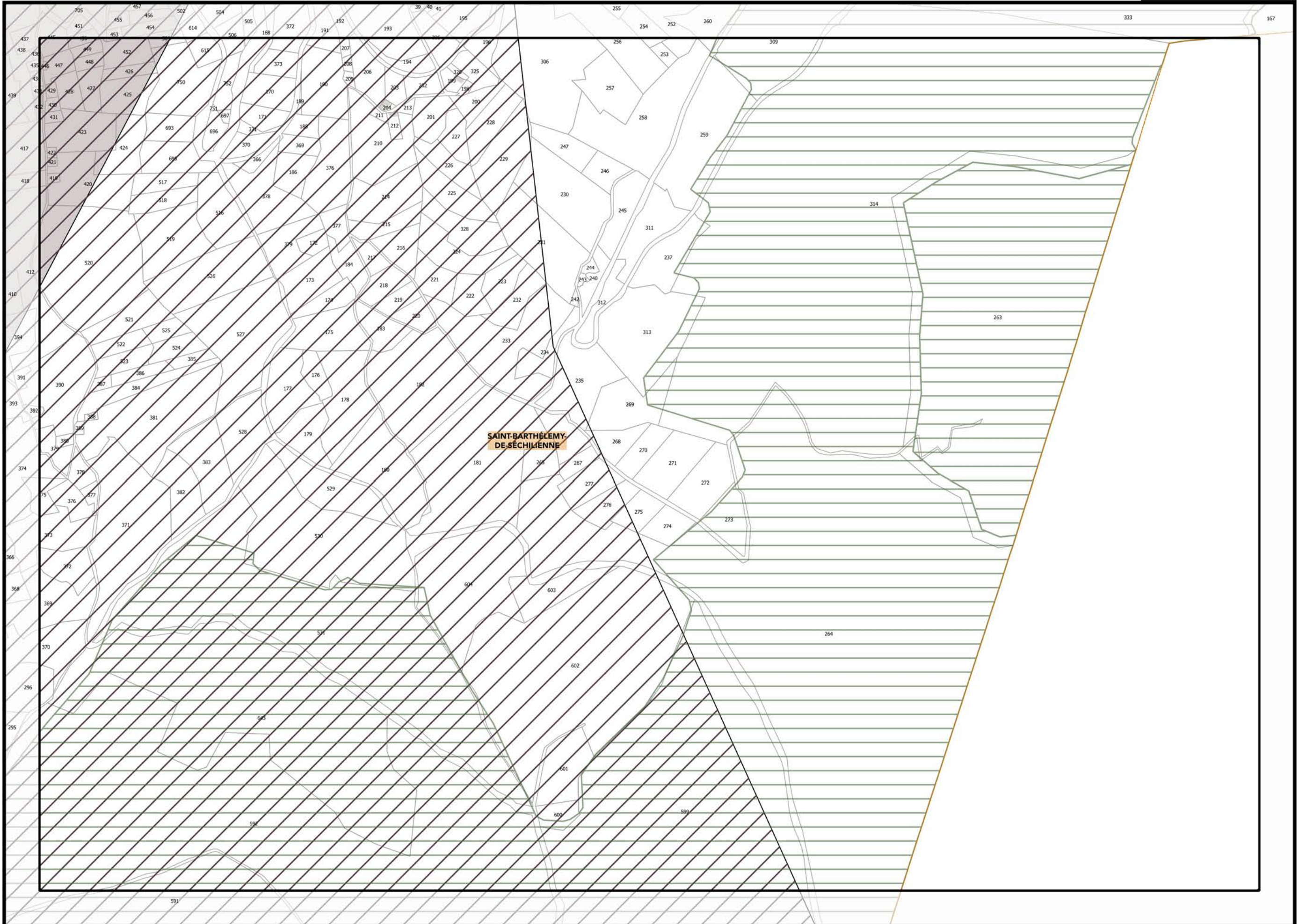
Légende: se référer aux premières pages de l'atlas

Sources :  
@ DGFIP Cadastre 2020  
@ DREAL Auvergne Rhône-Alpes

▼ L28 ▼









▲ B27 ▲

Planche n° B28



Document approuvé le 20/12/2019  
Mise à jour n°3 du 22/04/2022



▲  
▲


▲ C28 ▼

ANNEXES 4\_B ATLAS DE L'ENVIRONNEMENT ET DE L'ÉNERGIE

Légende: se référer aux premières pages de l'atlas

Sources :  
© DGFIP Cadastre 2020  
© DREAL Auvergne Rhône-Alpes

▼ B29 ▼





▲C27▲

Planche n° C28



Document approuvé le 20/12/2019  
Mise à jour n°3 du 22/04/2022

▲B28▲




▲D28▲

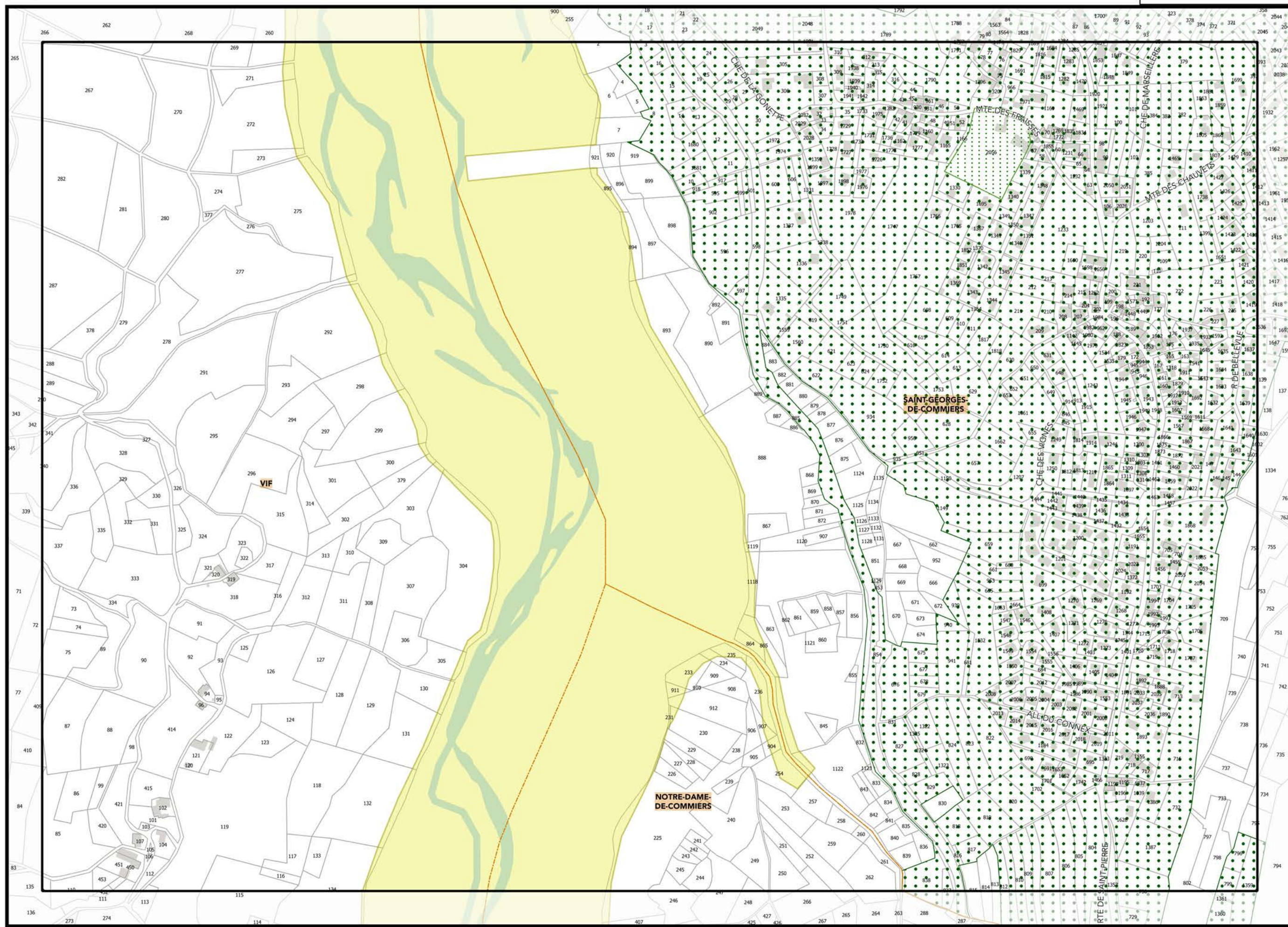
ANNEXES 4\_B ATLAS DE L'ENVIRONNEMENT ET DE L'ÉNERGIE

Légende: se référer aux premières pages de l'atlas

Sources :  
@ DGFIP Cadastre 2020  
@ DREAL Auvergne Rhône-Alpes

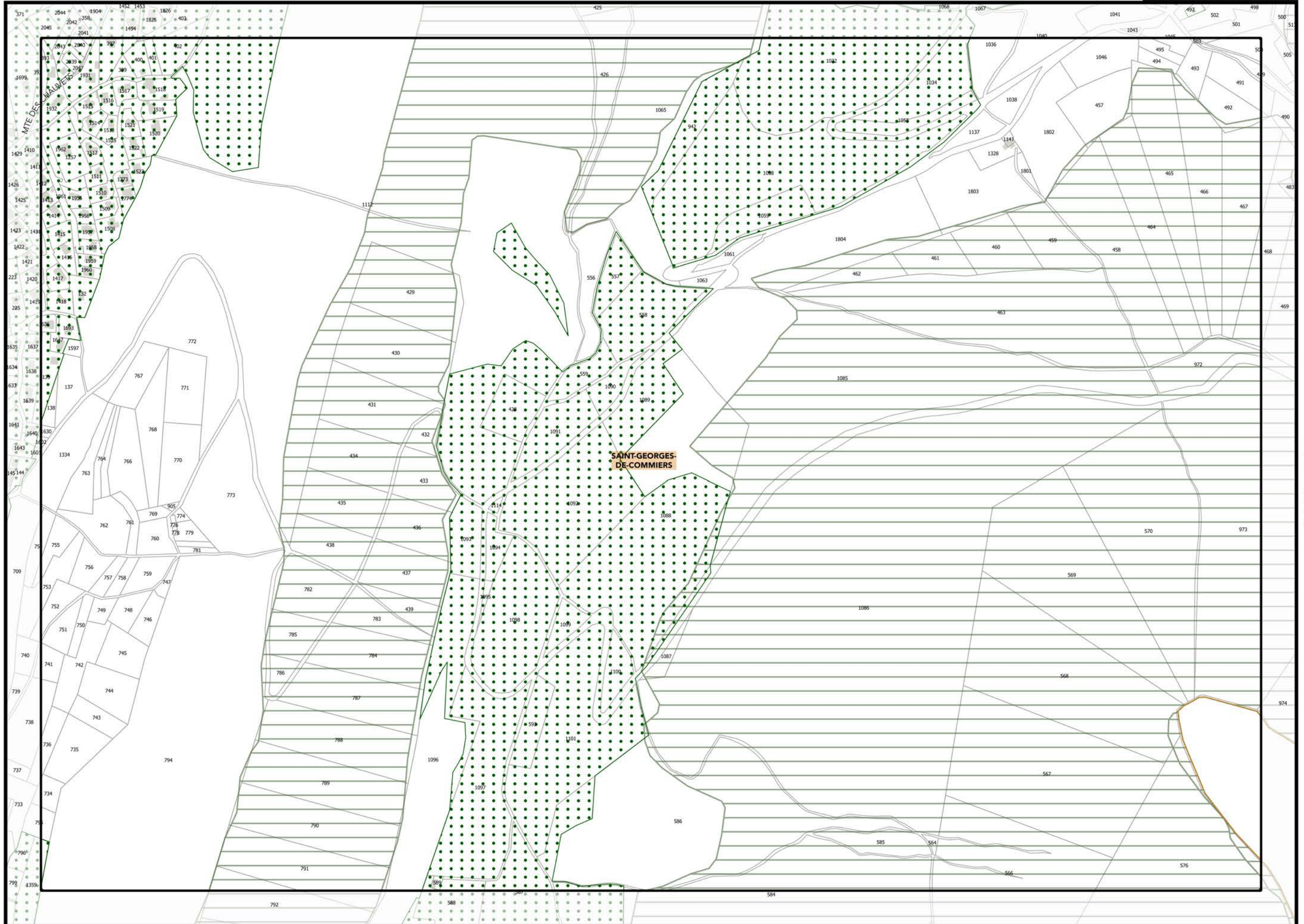
▼C29▼





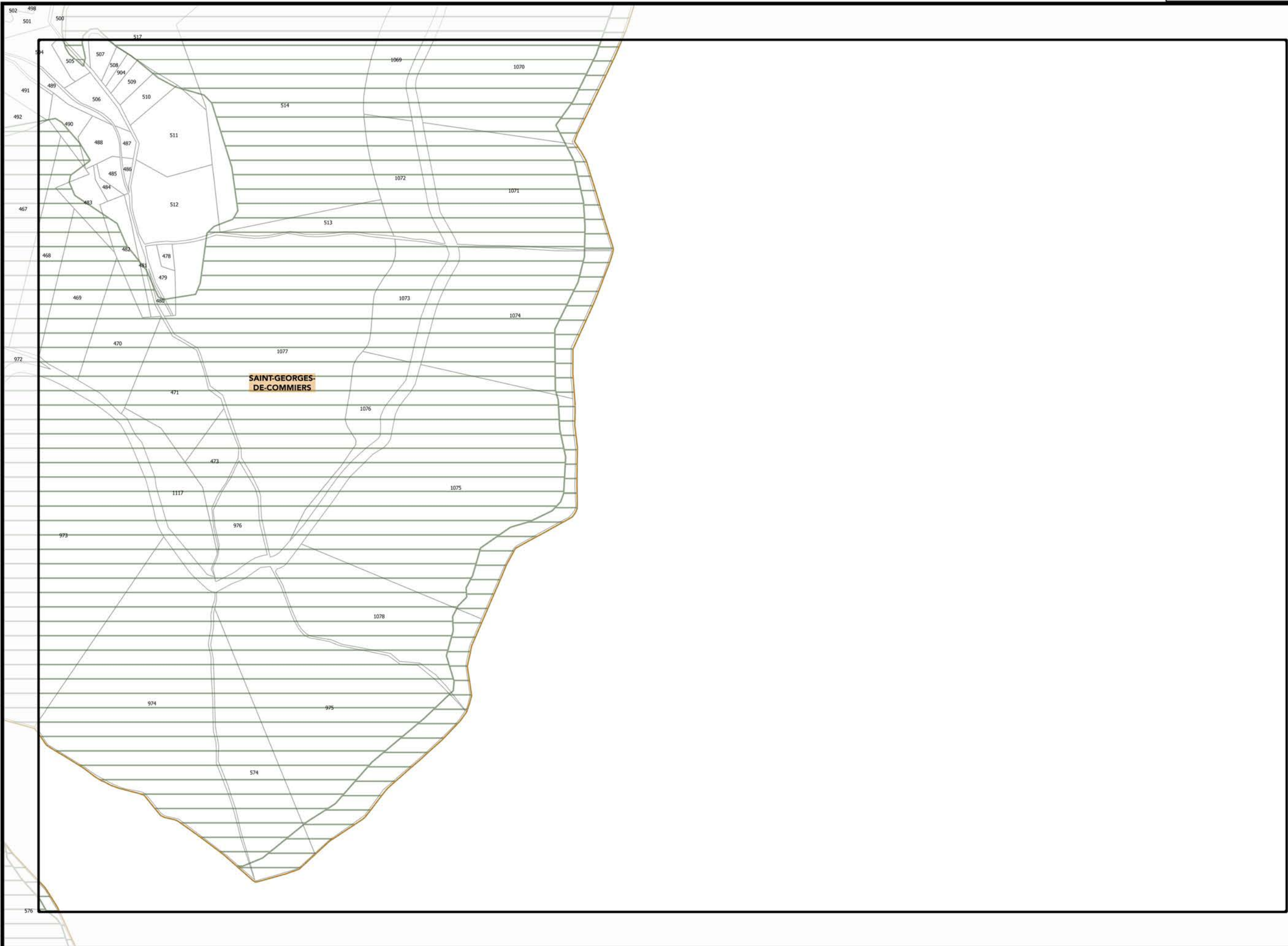
Légende: se référer aux premières pages de l'atlas

Sources :  
@ DGFiP Cadastre 2020  
@ DREAL Auvergne Rhône-Alpes




Légende: se référer aux premières pages de l'atlas

Sources :  
@ DGFIP Cadastre 2020  
@ DREAL Auvergne Rhône-Alpes



Légende: se référer aux premières pages de l'atlas

Sources :  
@ DGFIP Cadastre 2020  
@ DREAL Auvergne Rhône-Alpes



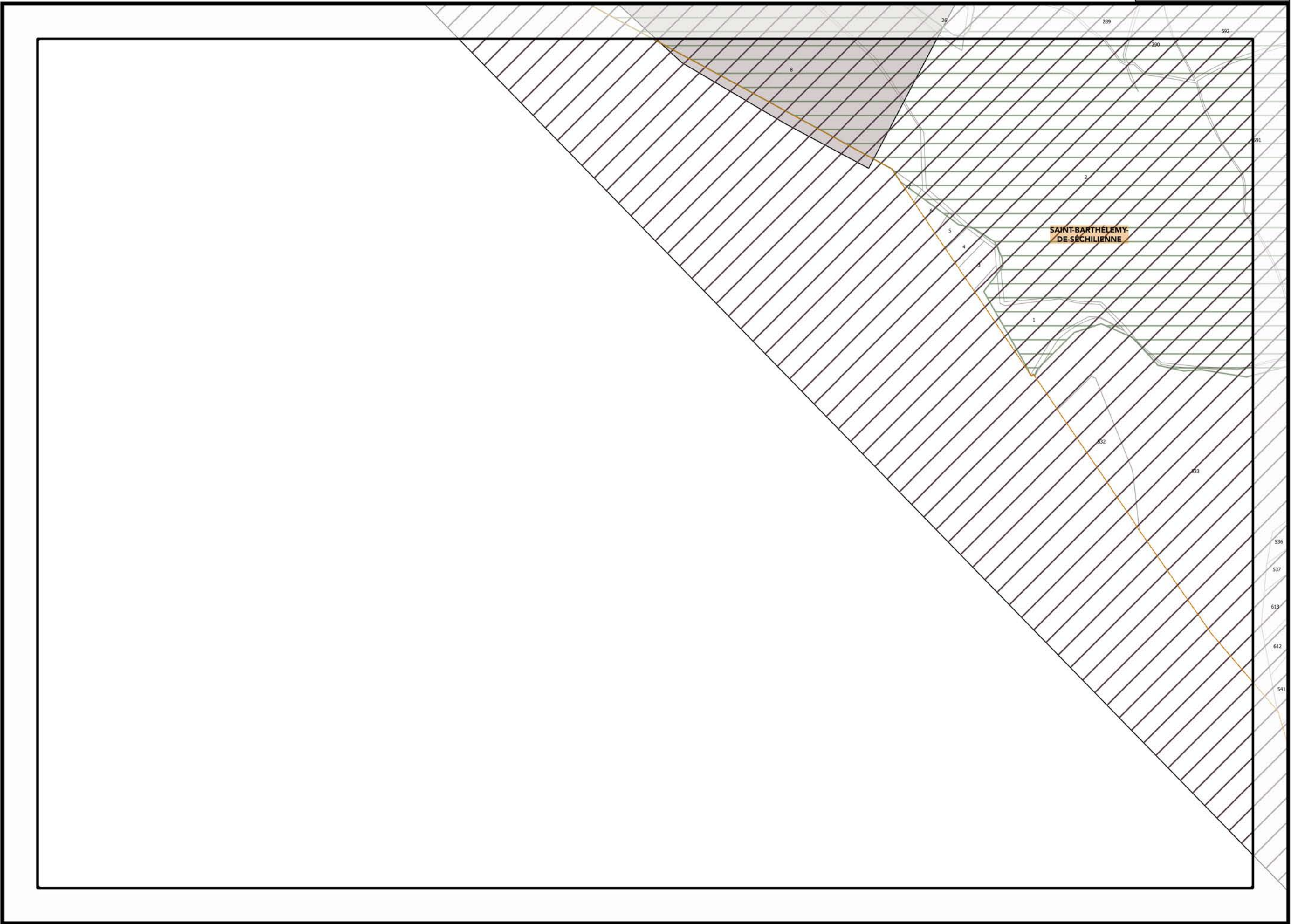


▲ L27 ▲

Planche n° L28



Document approuvé le 20/12/2019  
Mise à jour n°3 du 22/04/2022




▲ M28 ▲

ANNEXES 4\_B ATLAS DE L'ENVIRONNEMENT ET DE L'ÉNERGIE

Légende: se référer aux premières pages de l'atlas

Sources :  
@ DGFIP Cadastre 2020  
@ DREAL Auvergne Rhône-Alpes





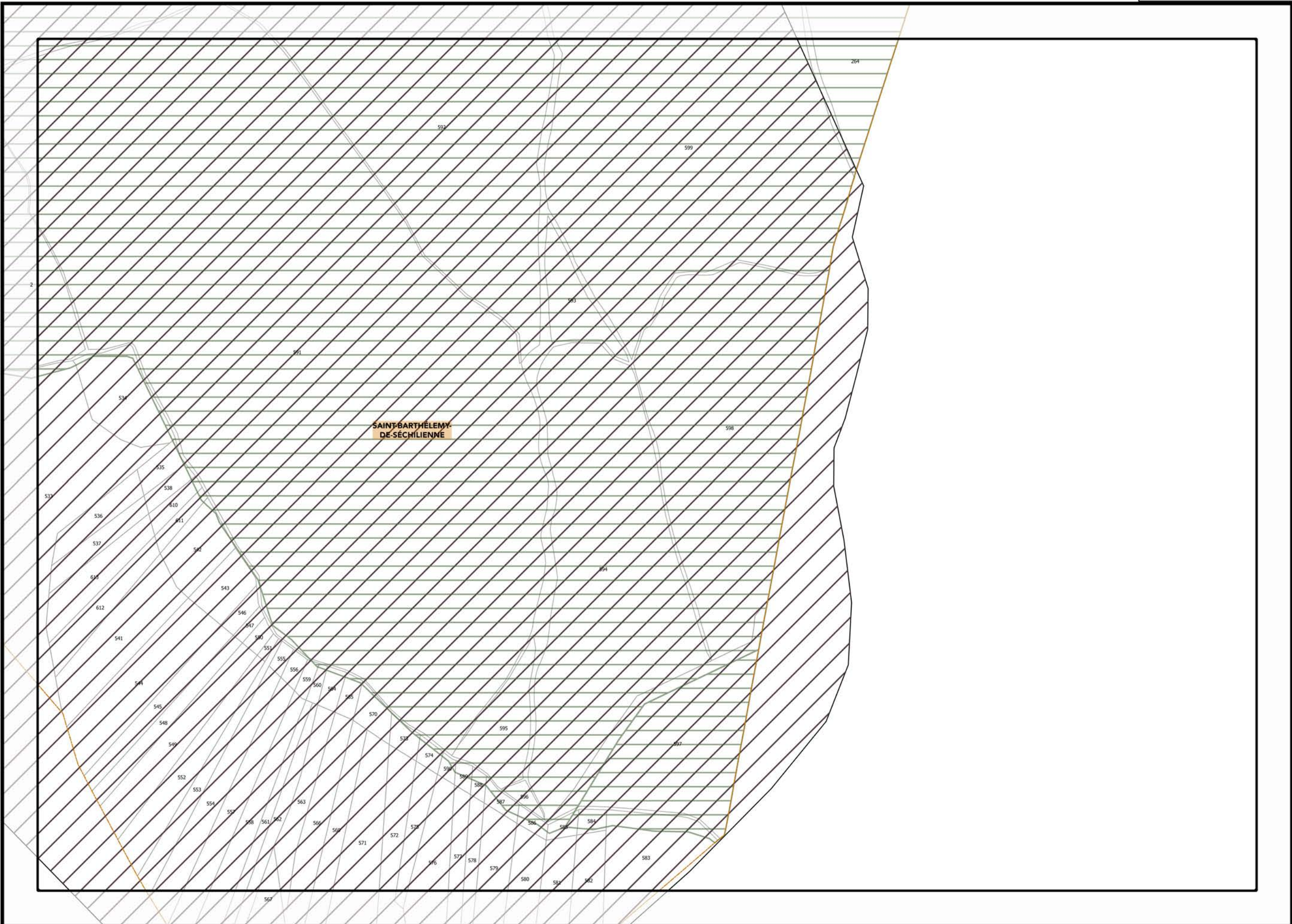
▲M27▲

Planche n° M28



Document approuvé le 20/12/2019  
Mise à jour n°3 du 22/04/2022

▲L28▲



ANNEXES 4\_B ATLAS DE L'ENVIRONNEMENT ET DE L'ÉNERGIE

Légende: se référer aux premières pages de l'atlas

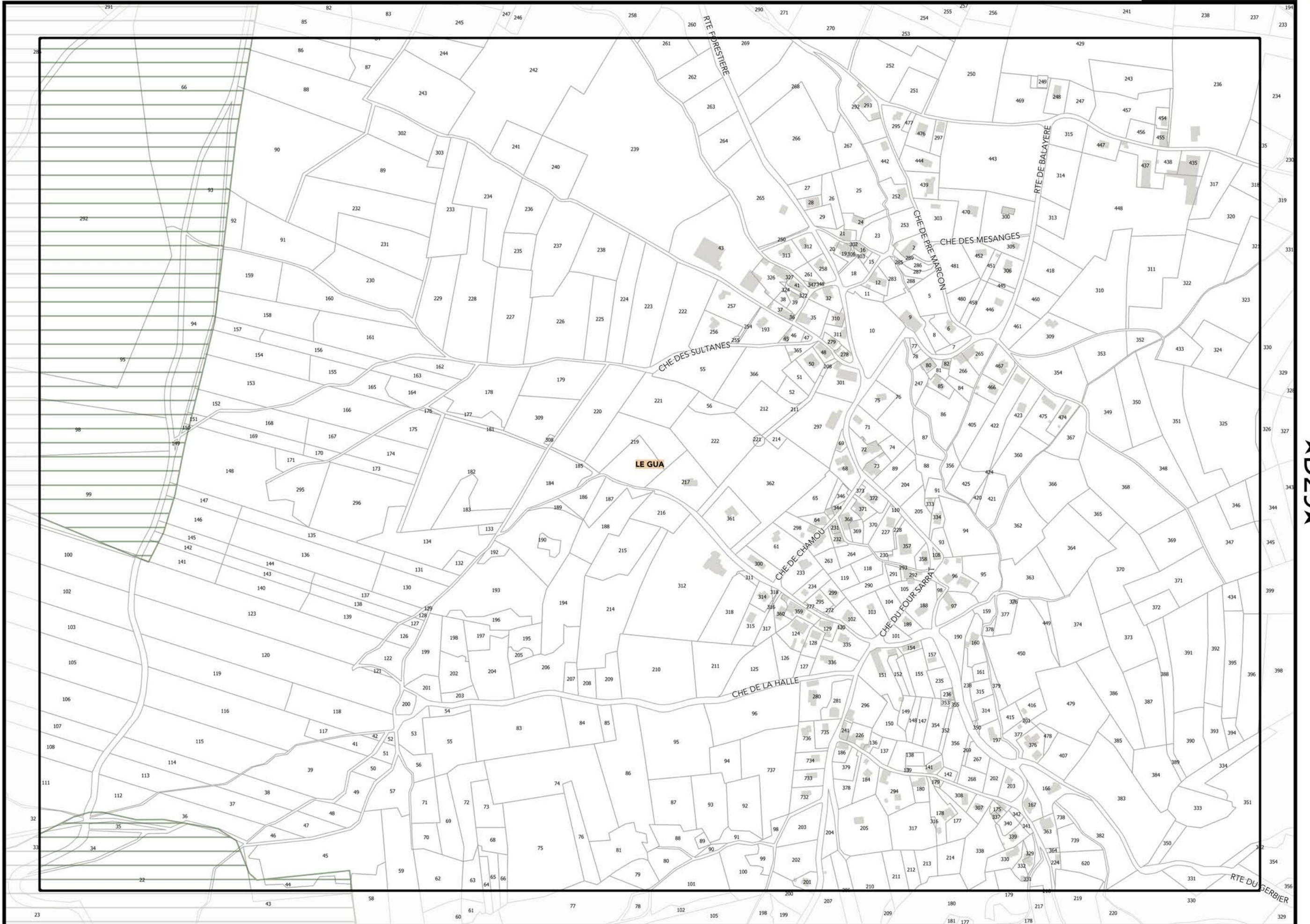
Sources :  
@ DGFIP Cadastre 2020  
@ DREAL Auvergne Rhône-Alpes

▼M29▼











▲ F28 ▲

Planche n° F29

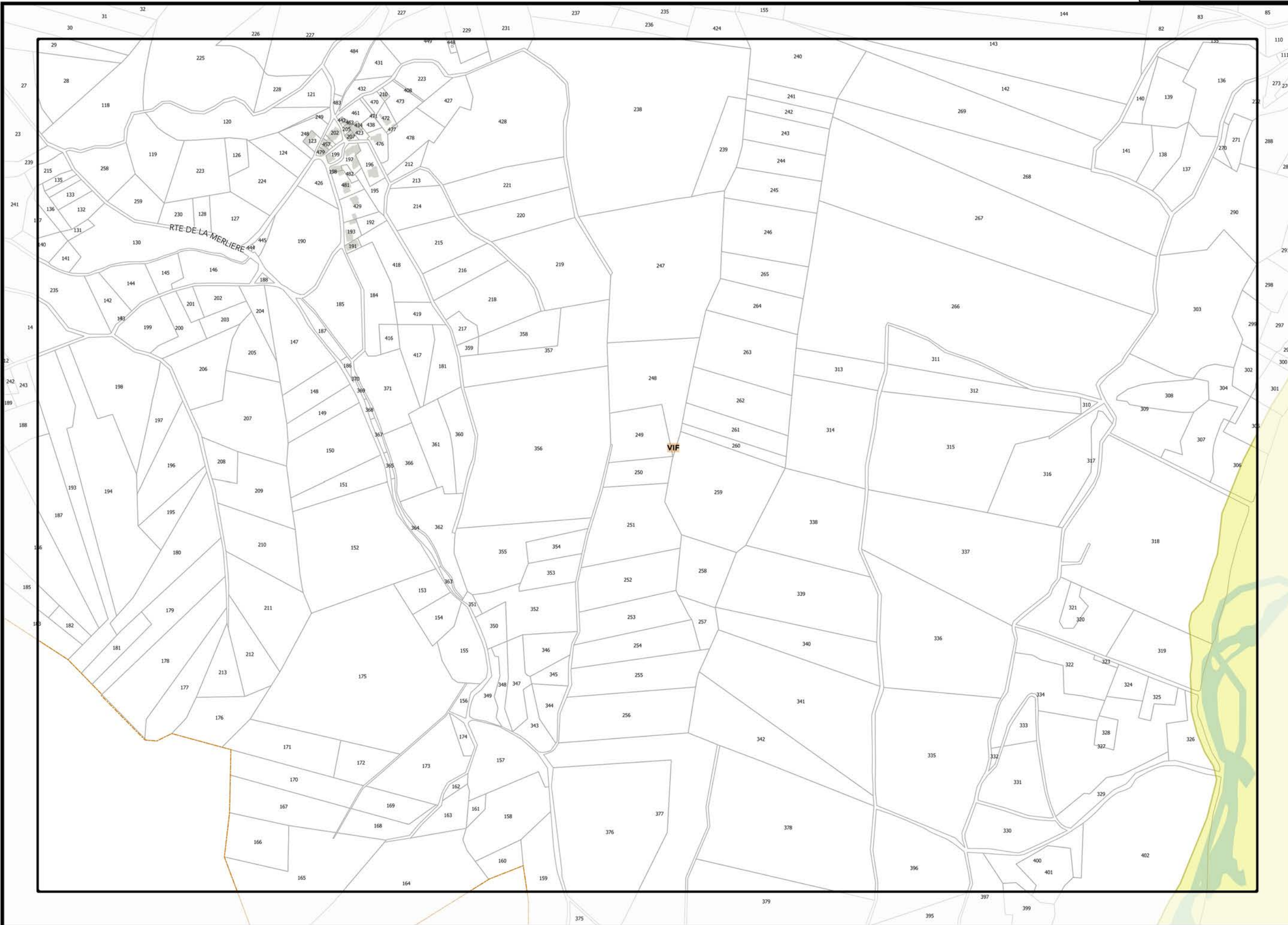


Document approuvé le 20/12/2019  
Mise à jour n°3 du 22/04/2022

▲ E29 ▲

▼ G29 ▼


ANNEXES 4\_B ATLAS DE L'ENVIRONNEMENT ET DE L'ÉNERGIE

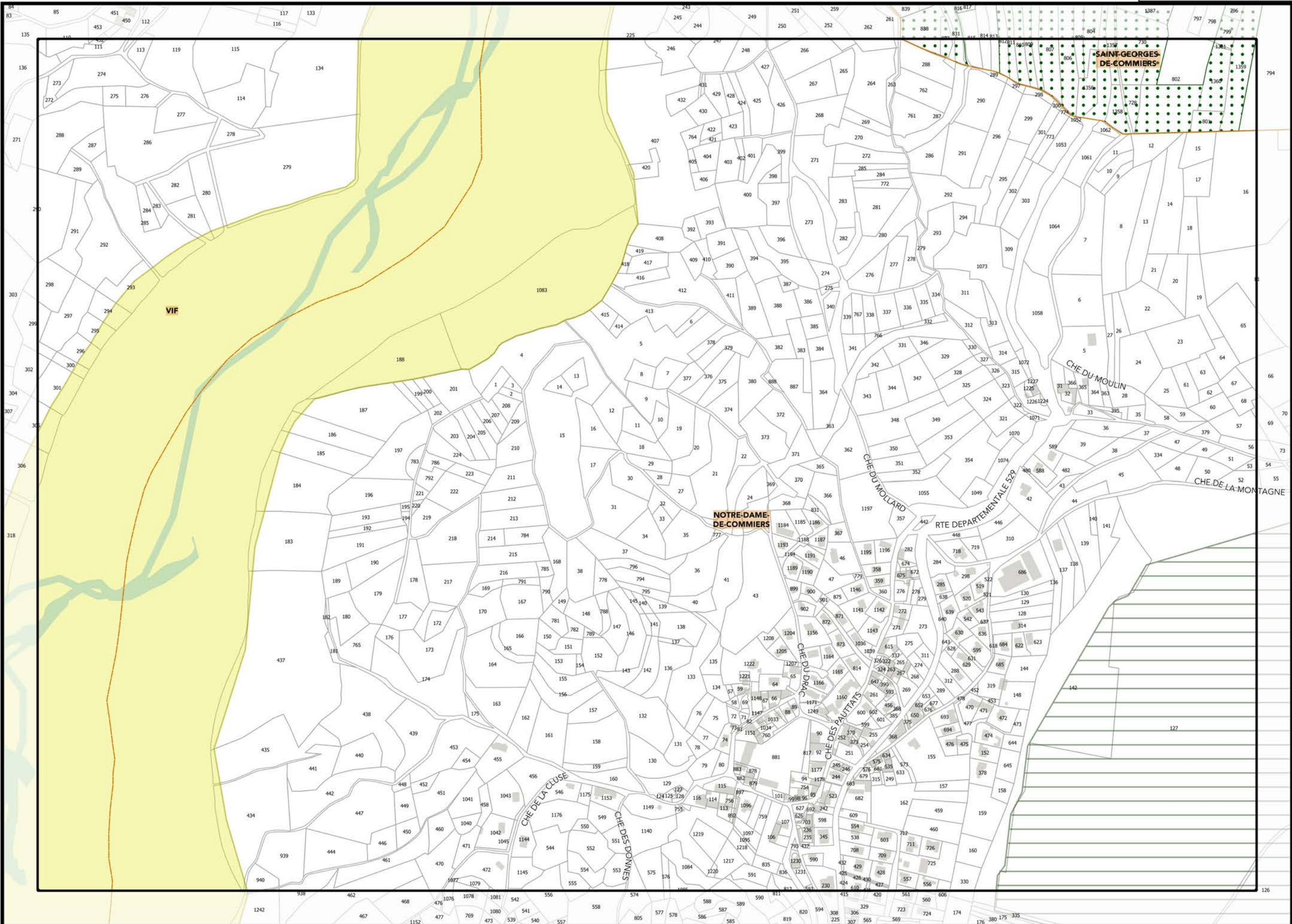


Légende: se référer aux premières pages de l'atlas

Sources :  
@ DGFIP Cadastre 2020  
@ DREAL Auvergne Rhône-Alpes

▼ F30 ▼






▲F29▲

▼62H▼

Légende: se référer aux premières pages de l'atlas


Sources :  
@ DGFiP Cadastre 2020  
@ DREAL Auvergne Rhône-Alpes






Légende: se référer aux premières pages de l'atlas

Sources :  
@ DGFIP Cadastre 2020  
@ DREAL Auvergne Rhône-Alpes




▲ H29 ▲

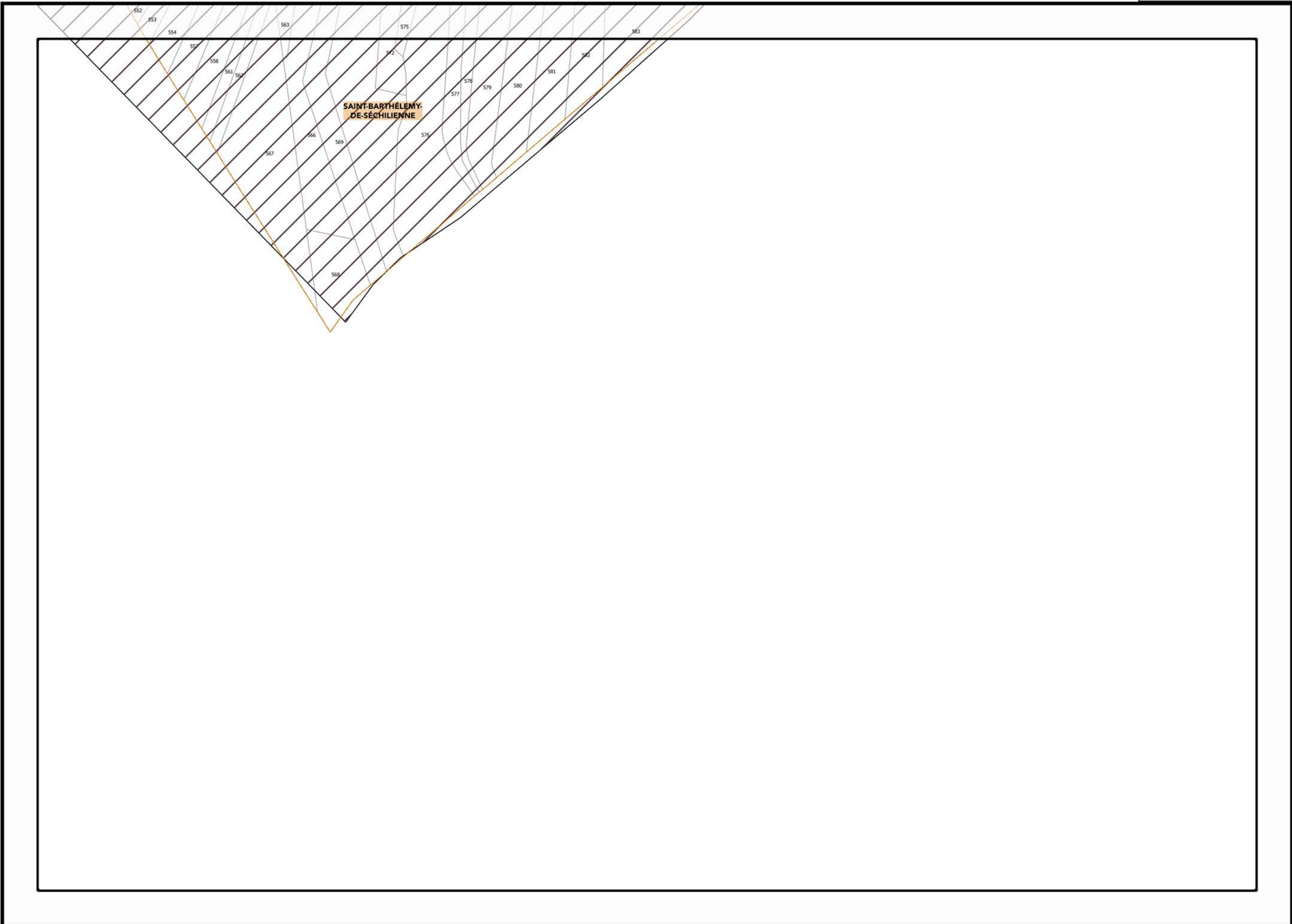


ANNEXES 4\_B ATLAS DE L'ENVIRONNEMENT ET DE L'ÉNERGIE

Légende: se référer aux premières pages de l'atlas


Sources :  
@ DGFIP Cadastre 2020  
@ DREAL Auvergne Rhône-Alpes





Légende: se référer aux premières pages de l'atlas

Sources :  
@ DGFIP Cadastre 2020  
@ DREAL Auvergne Rhône-Alpes



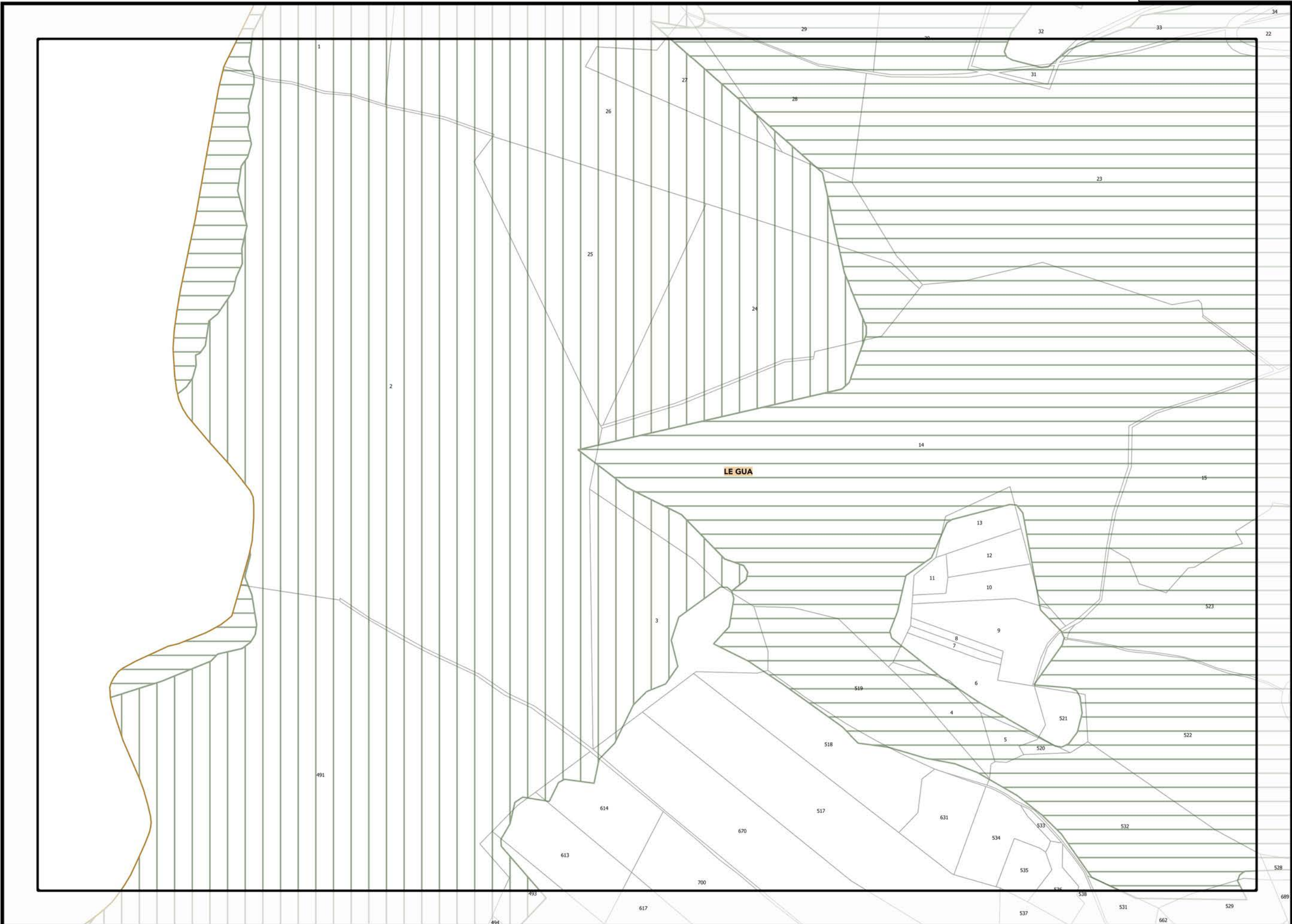


▲ B29 ▲

Planche n° B30



Document approuvé le 20/12/2019  
Mise à jour n°3 du 22/04/2022



▲  
▲


▼ C30 ▼

ANNEXES 4\_B ATLAS DE L'ENVIRONNEMENT ET DE L'ÉNERGIE

Légende: se référer aux premières pages de l'atlas

Sources :  
@ DGFIP Cadastre 2020  
@ DREAL Auvergne Rhône-Alpes

▼ B31 ▼







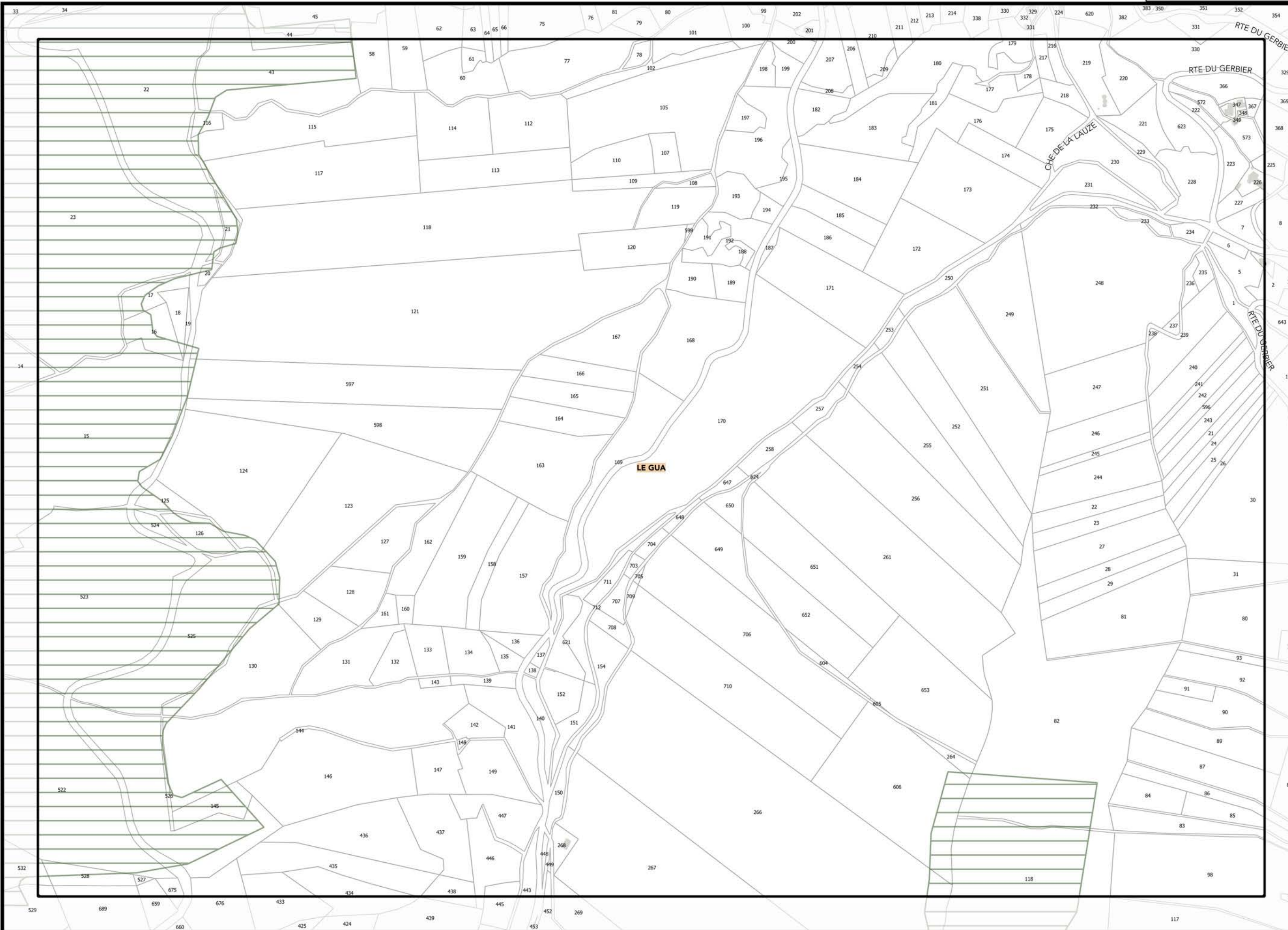
▲C29▲

Planche n° C30

FLUJ  
Fédération Lyonnaise  
Union des  
Associations  
d'Urbanisme

Document approuvé le 20/12/2019  
Mise à jour n°3 du 22/04/2022

▲B30▲



▼D30▼

ANNEXES 4\_B ATLAS DE L'ENVIRONNEMENT ET DE L'ÉNERGIE

Légende: se référer aux premières pages de l'atlas

Sources :  
@ DGFIP Cadastre 2020  
@ DREAL Auvergne Rhône-Alpes

▼C31▼

0 75 150 m





▲ F29 ▲

Planche n° F30



Document approuvé le 20/12/2019  
Mise à jour n°3 du 22/04/2022

▲ E30 ▲

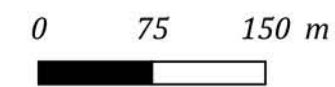


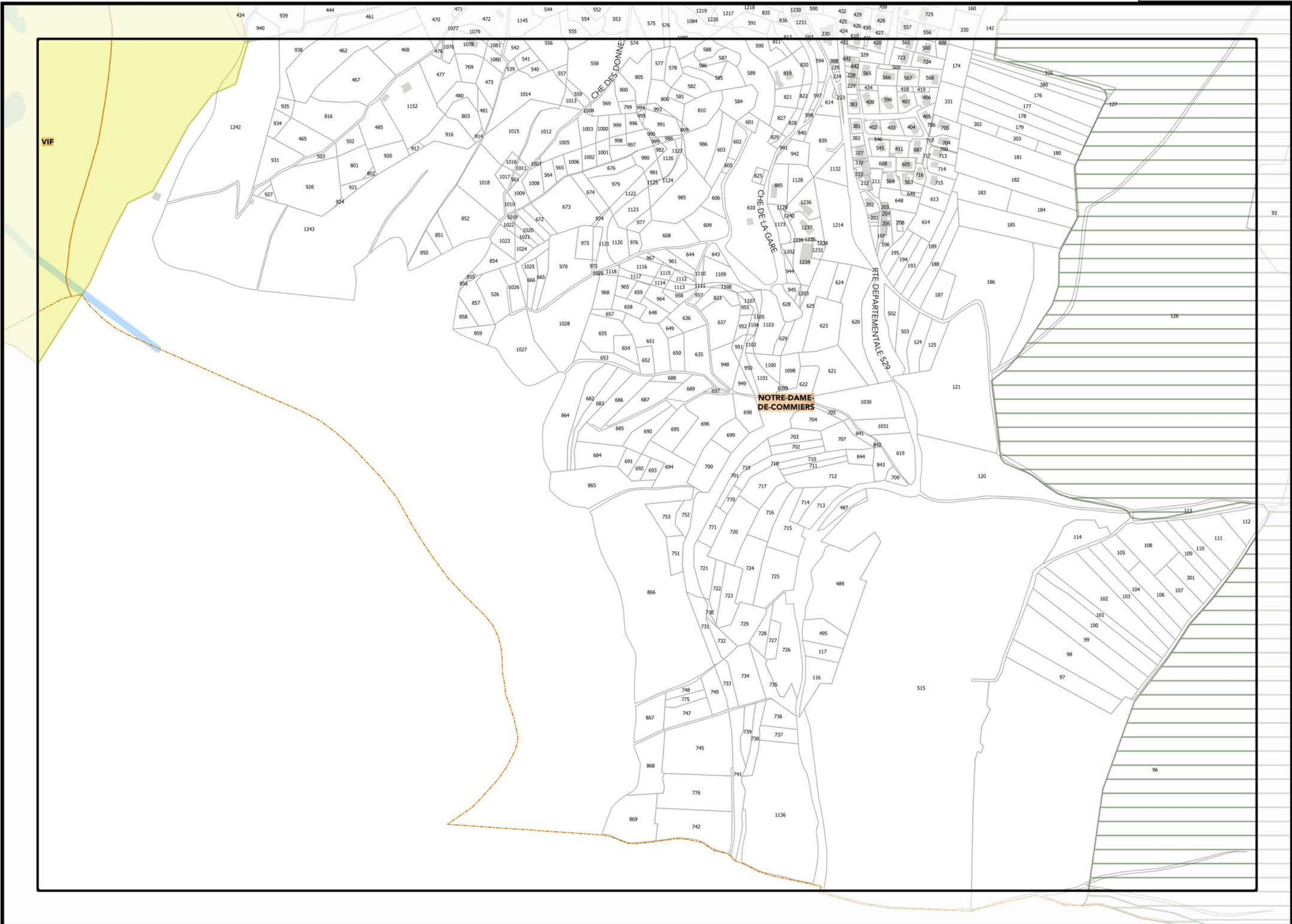
▼ G30 ▼

ANNEXES 4\_B ATLAS DE L'ENVIRONNEMENT ET DE L'ÉNERGIE

Légende: se référer aux premières pages de l'atlas

Sources :  
@ DGFIP Cadastre 2020  
@ DREAL Auvergne Rhône-Alpes





▲F30▲


▼03H▼

ANNEXES 4\_B ATLAS DE L'ENVIRONNEMENT ET DE L'ÉNERGIE

Légende: se référer aux premières pages de l'atlas

Sources :  
@ DGFIP Cadastre 2020  
@ DREAL Auvergne Rhône-Alpes

▼G31▼





▲H29▲

Planche n° H30



Document approuvé le 20/12/2019  
Mise à jour n°3 du 22/04/2022

▲G30▲




ANNEXES 4\_B ATLAS DE L'ENVIRONNEMENT ET DE L'ÉNERGIE

Légende: se référer aux premières pages de l'atlas

Sources :  
@ DGFIP Cadastre 2020  
@ DREAL Auvergne Rhône-Alpes

▼H31▼



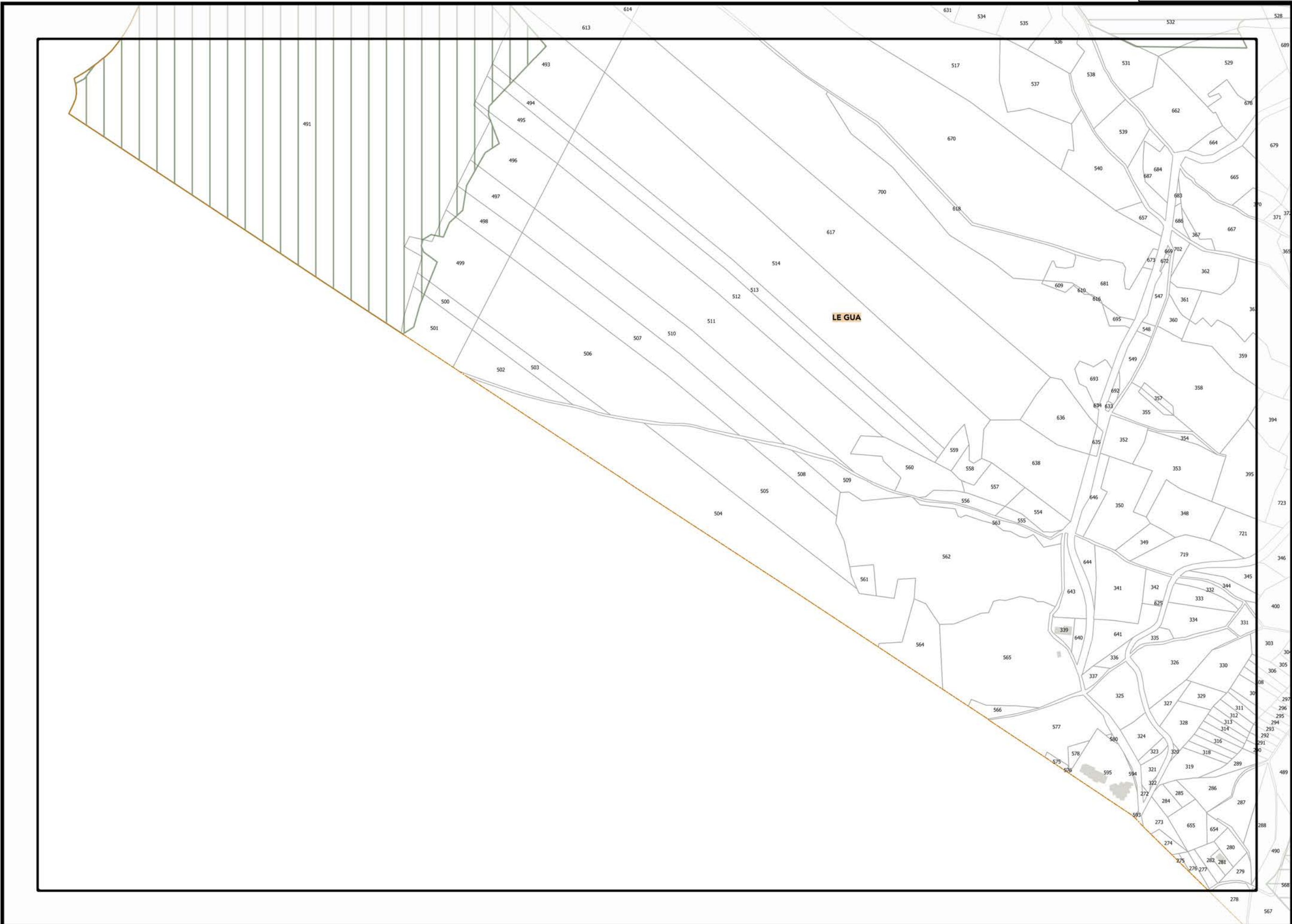


▲ B30 ▲

Planche n° B31



Document approuvé le 20/12/2019  
Mise à jour n°3 du 22/04/2022




▼ C31 ▼

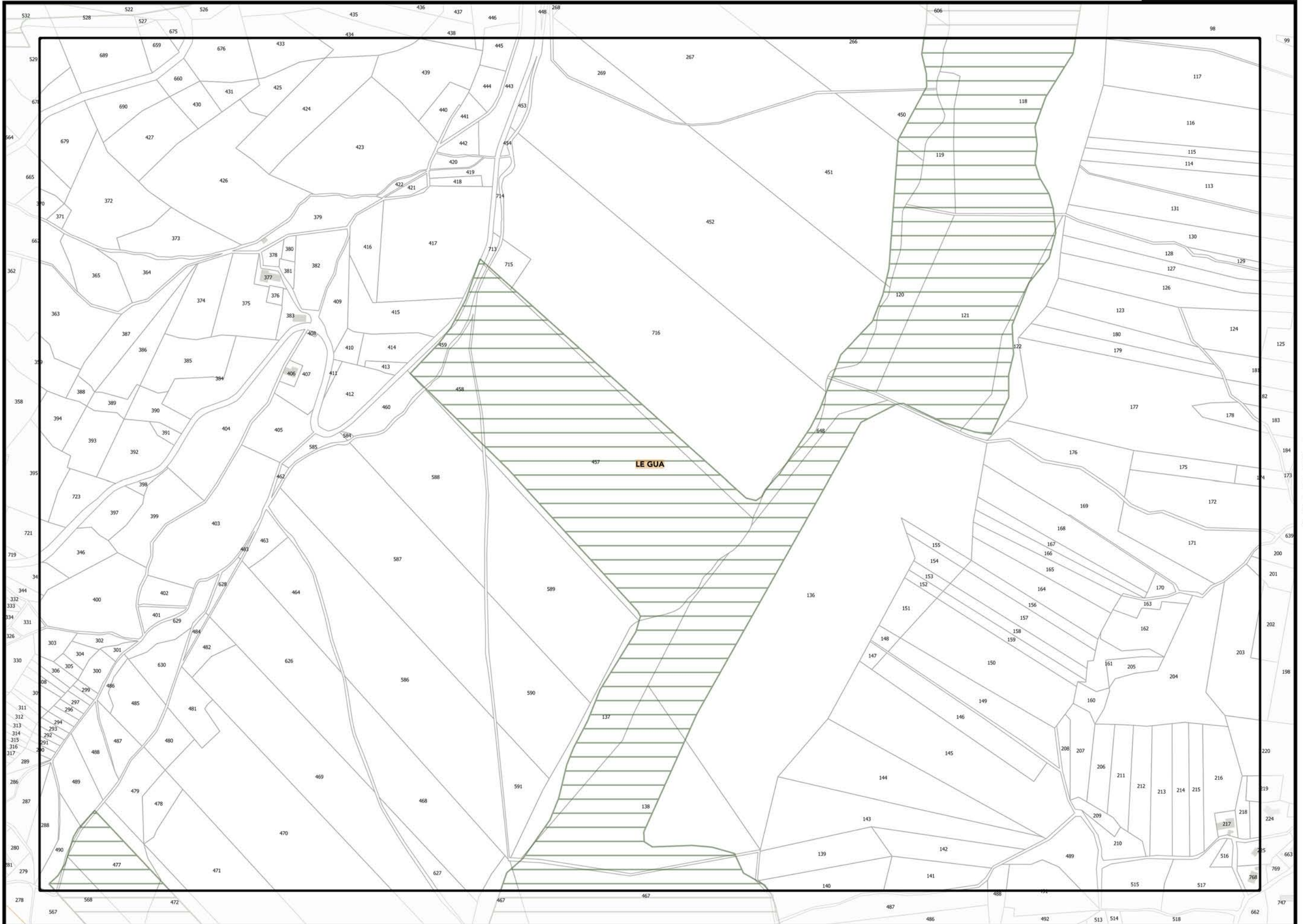
ANNEXES 4\_B ATLAS DE L'ENVIRONNEMENT ET DE L'ÉNERGIE

Légende: se référer aux premières pages de l'atlas

Sources :  
@ DGFIP Cadastre 2020  
@ DREAL Auvergne Rhône-Alpes

▼ B32 ▼







▲G30▲

Planche n° G31




Document approuvé le 20/12/2019  
Mise à jour n°3 du 22/04/2022

ANNEXES 4\_B ATLAS DE L'ENVIRONNEMENT ET DE L'ÉNERGIE

Légende: se référer aux premières pages de l'atlas

Sources :  
@ DGFIP Cadastre 2020  
@ DREAL Auvergne Rhône-Alpes





▲G31▲




Document approuvé le 20/12/2019  
Mise à jour n°3 du 22/04/2022



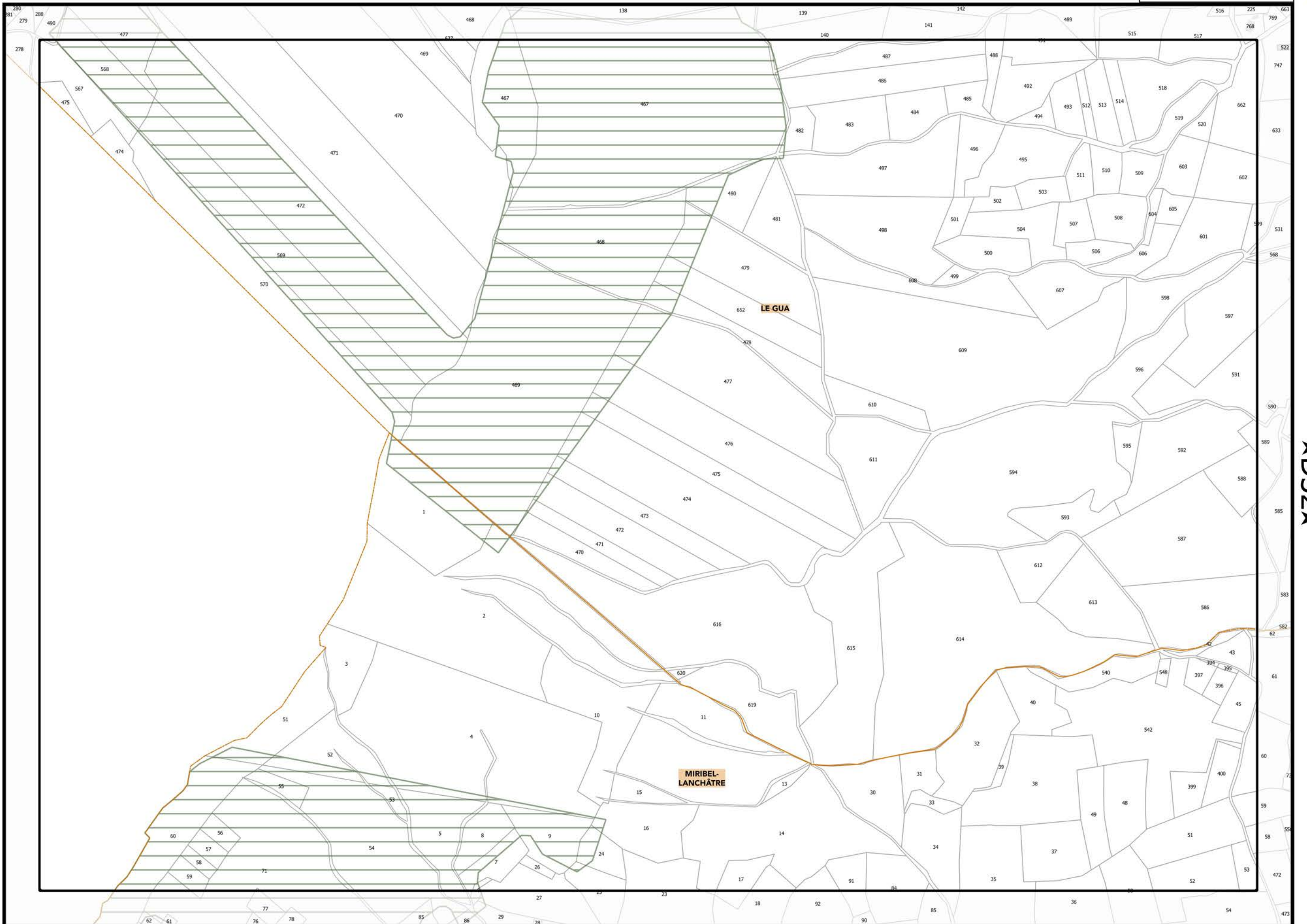
ANNEXES 4\_B ATLAS DE L'ENVIRONNEMENT ET DE L'ÉNERGIE

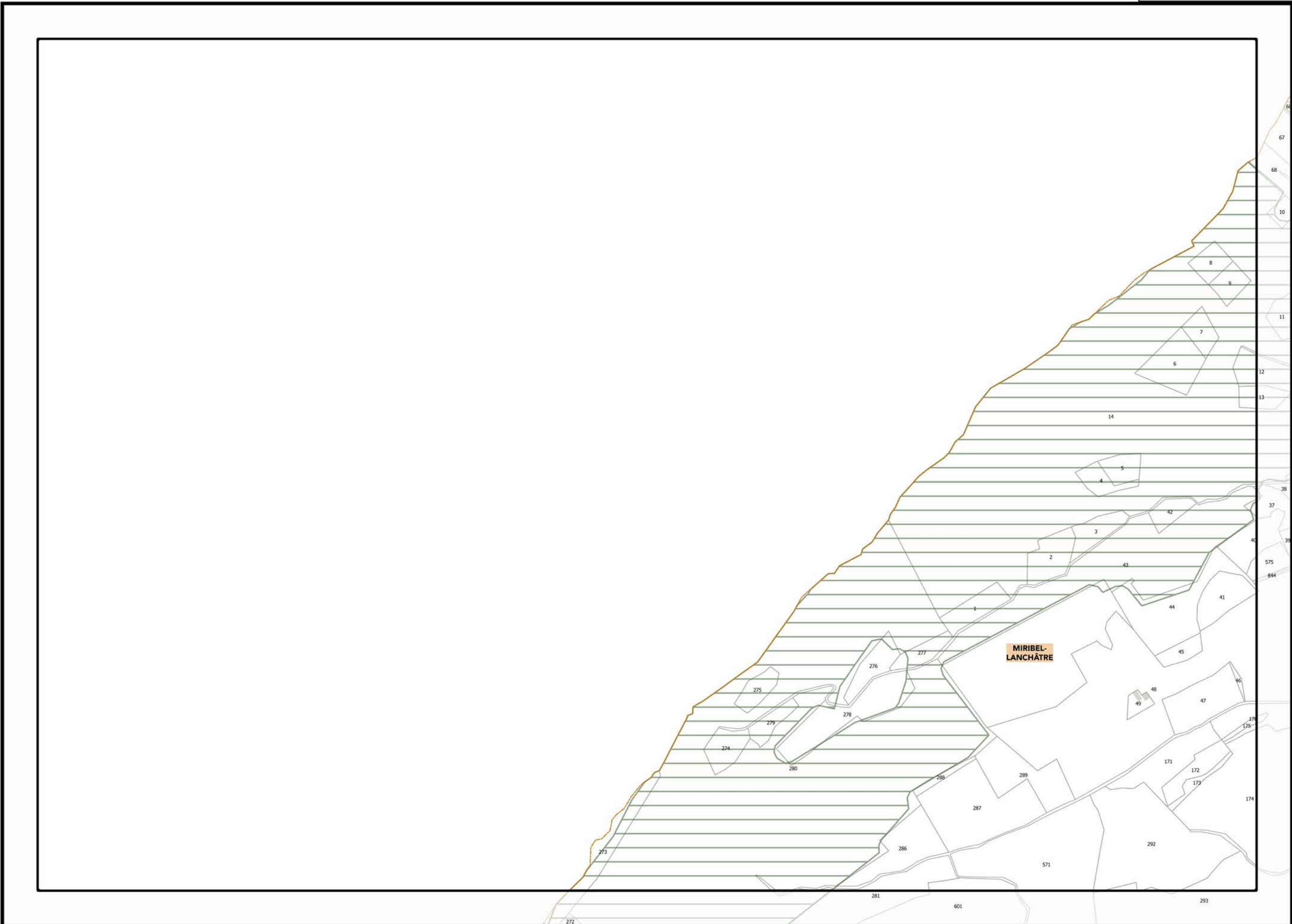
Légende: se référer aux premières pages de l'atlas

Sources :  
@ DGFIP Cadastre 2020  
@ DREAL Auvergne Rhône-Alpes



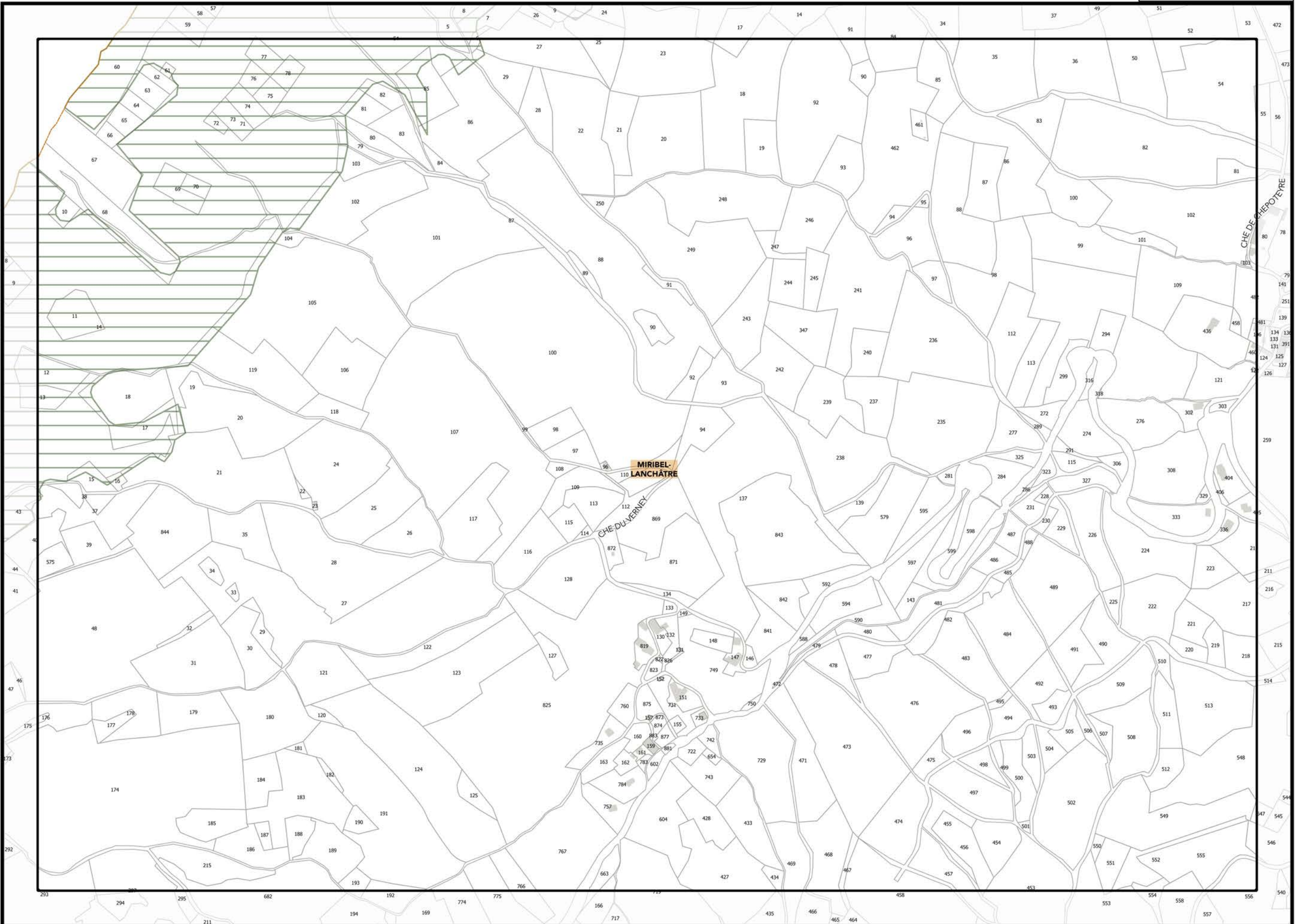






Légende: se référer aux premières pages de l'atlas

Sources :  
© DGFIP Cadastre 2020  
© DREAL Auvergne Rhône-Alpes



▲B33▲

▼C34▼

Légende: se référer aux premières pages de l'atlas

Sources :  
@ DGFIP Cadastre 2020  
@ DREAL Auvergne Rhône-Alpes





Légende: se référer aux premières pages de l'atlas

Sources :  
@ DGFIP Cadastre 2020  
@ DREAL Auvergne Rhône-Alpes

