



ANNEXES

6_Annexes
relatives
à
l'aménagement

6_B

ATLAS DE

L'AMÉNAGEMENT ET DE LA FISCALITÉ

Document approuvé le 20 décembre 2019

Dernière actualisation : Mise à jour n°3 du 22 avril 2022*

* Pour plus d'information, se référer au tableau des procédures d'évolution






Plan Local d'Urbanisme Intercommunal



Échelle 1/5000

Pour plus d'informations, se référer au document 6A_Notice des annexes relatives à l'aménagement et à la fiscalité


Aménagement

-  **COINS** Zone d'aménagement concerté (ZAC)
-  **RIMBAUD** Programme d'aménagement d'ensemble (PAE)
-  **SUD** Périmètre de sursis à statuer (Périmètre de Prise en Considération de Projet)

Projet urbain partenarial (PUP) :

-  **HYPARC** Périmètre de projet urbain partenarial obligatoire
-  **LELY** Convention de projet urbain partenarial

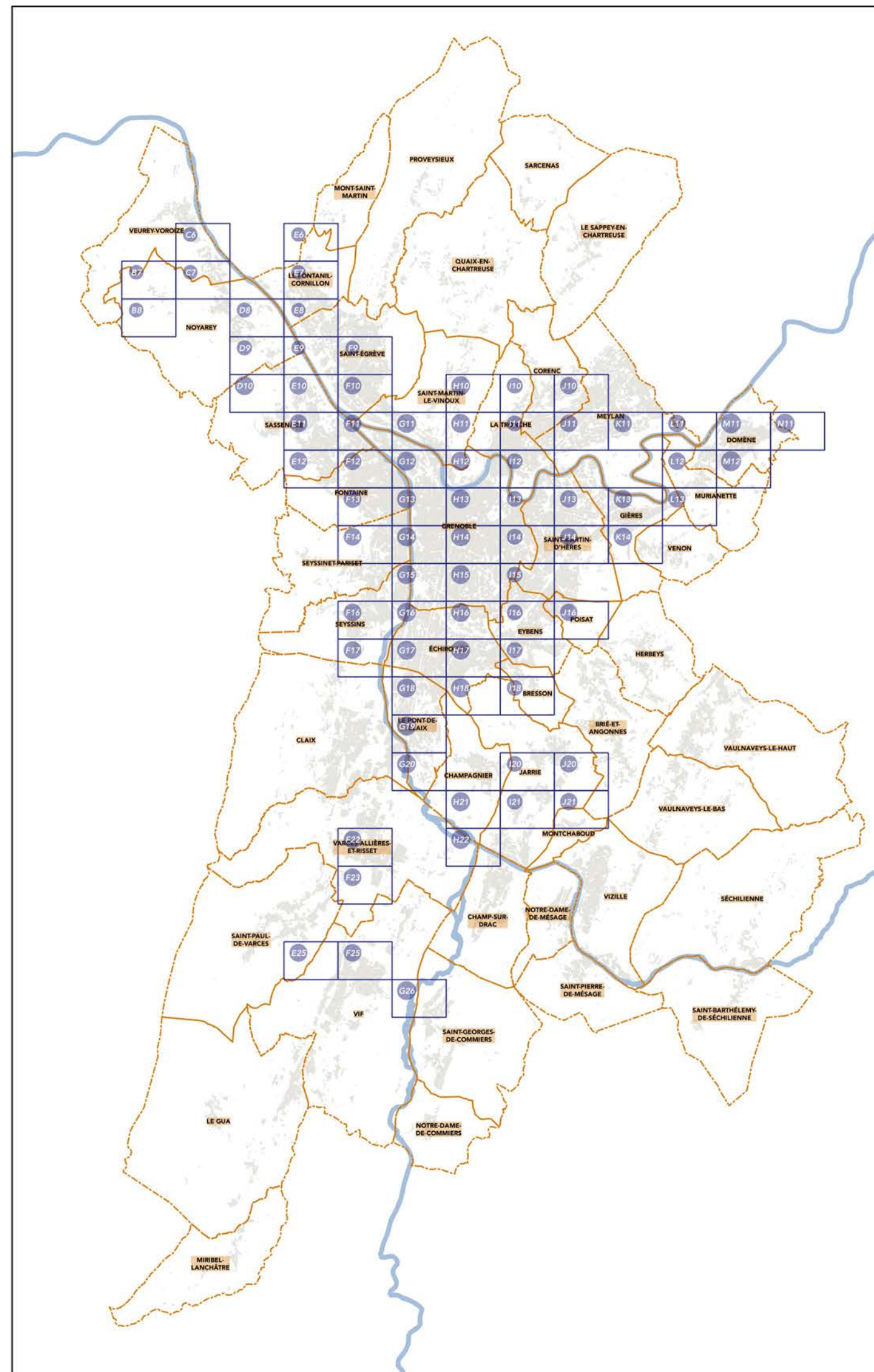
Taxe d'Aménagement : L'ensemble du territoire Métropolitain est soumis à une Taxe d'Aménagement de 5% (hors périmètres de taxe d'aménagement majorée, de Zone d'Aménagement Concerté, de Projet Urbain Partenarial et de Programme d'Aménagement d'Ensemble)

-  Périmètre de taxe d'aménagement majorée (TAM)

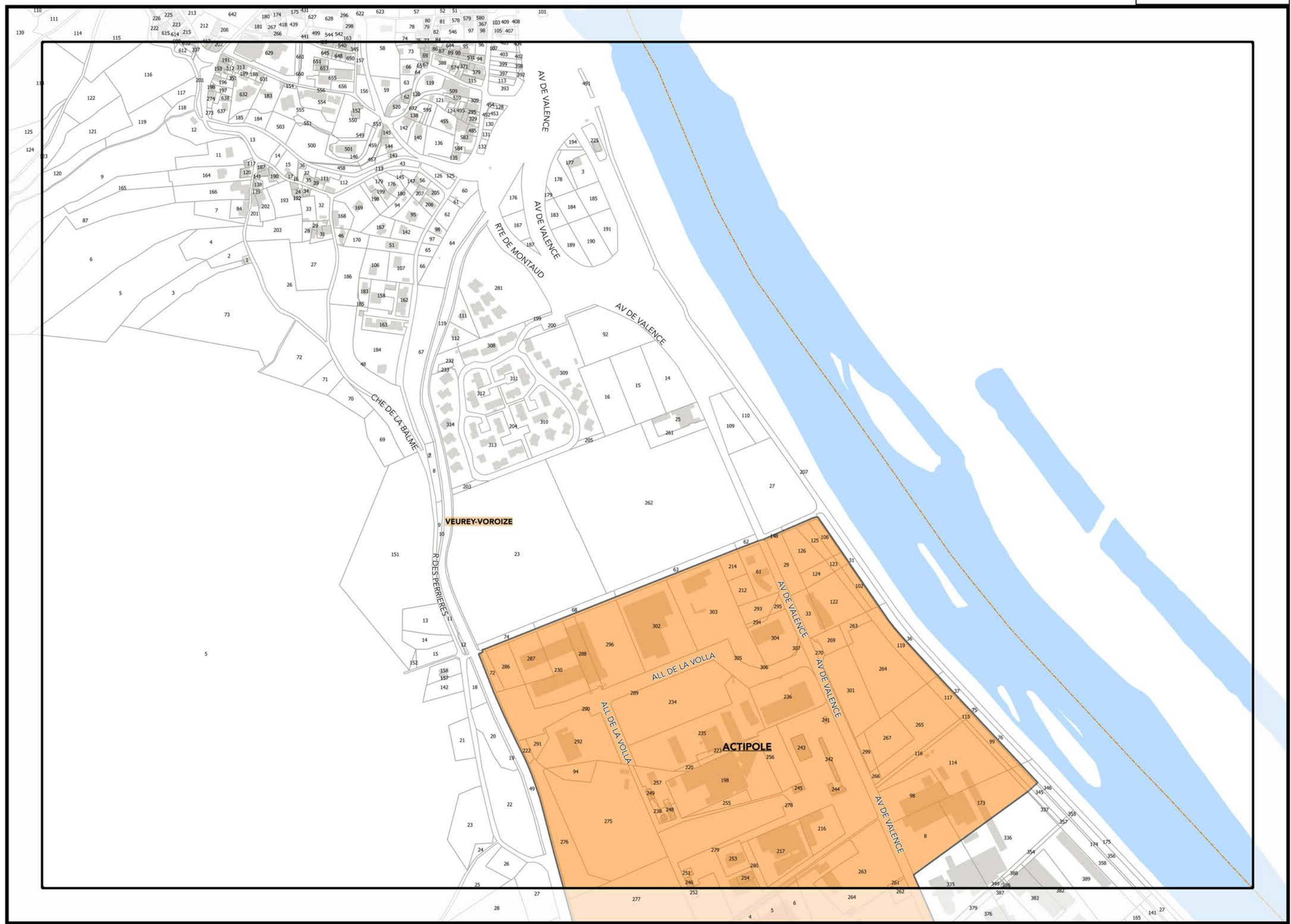
LIMITES ADMINISTRATIVES

-  COMMUNALE
-  PARCELLE
-  BÂTIMENT
-  COURS D'EAU

Sources :
 @ DGFIP Cadastre 2020
 @ DREAL Auvergne Rhône-Alpes




Document approuvé le 20/12/2019
 Mise à jour n°3 du 22/04/2022



Légende: se référer aux premières pages de l'atlas

Sources :
@ DGFIP Cadastre 2020
@ DREAL Auvergne Rhône-Alpes





▲ E5 ▲

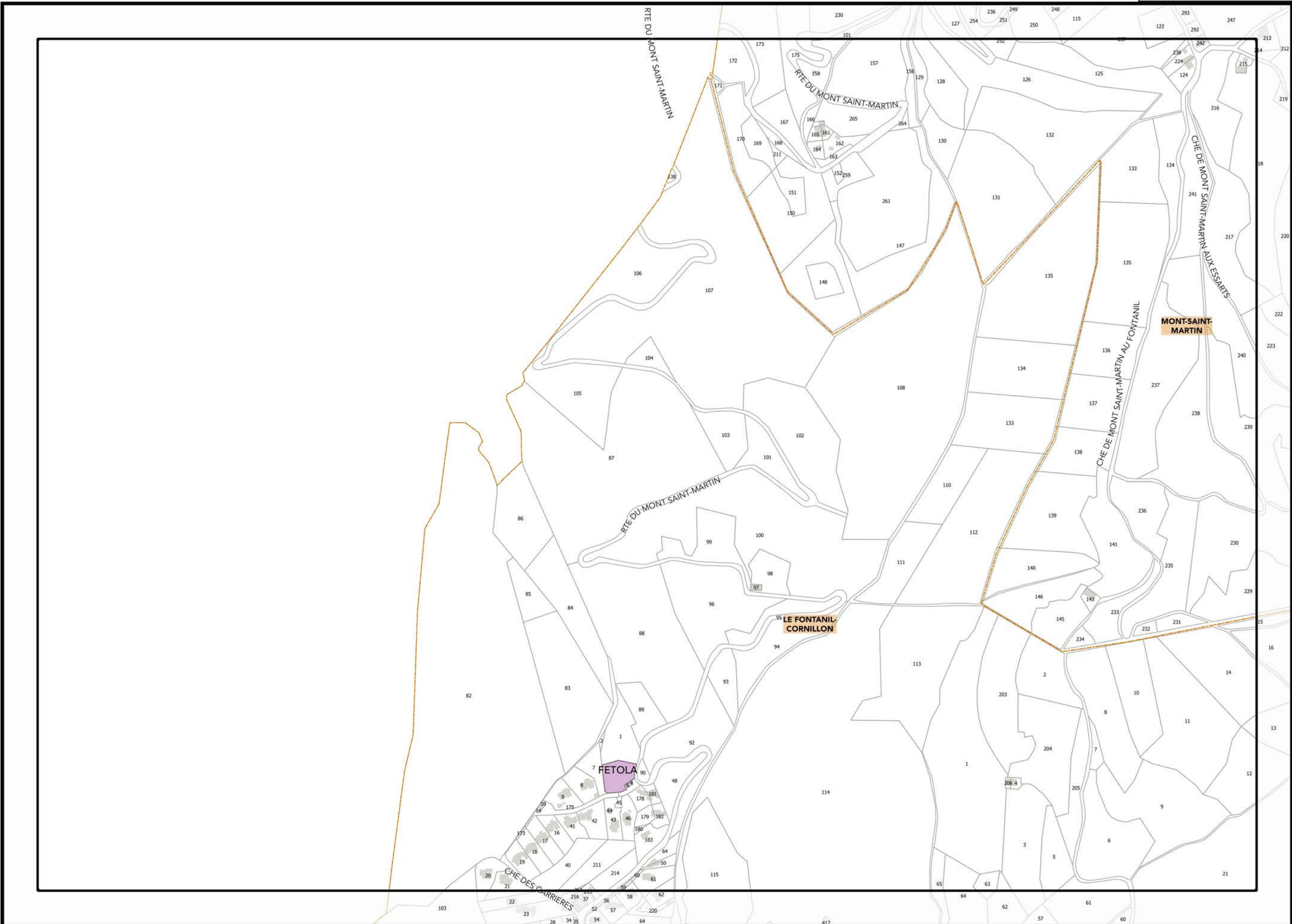
Planche n° E6



Document approuvé le 20/12/2019
Mise à jour n°3 du 22/04/2022

▲ F6 ▼


ANNEXES 6_B ATLAS DE L'AMÉNAGEMENT ET DE LA FISCALITÉ

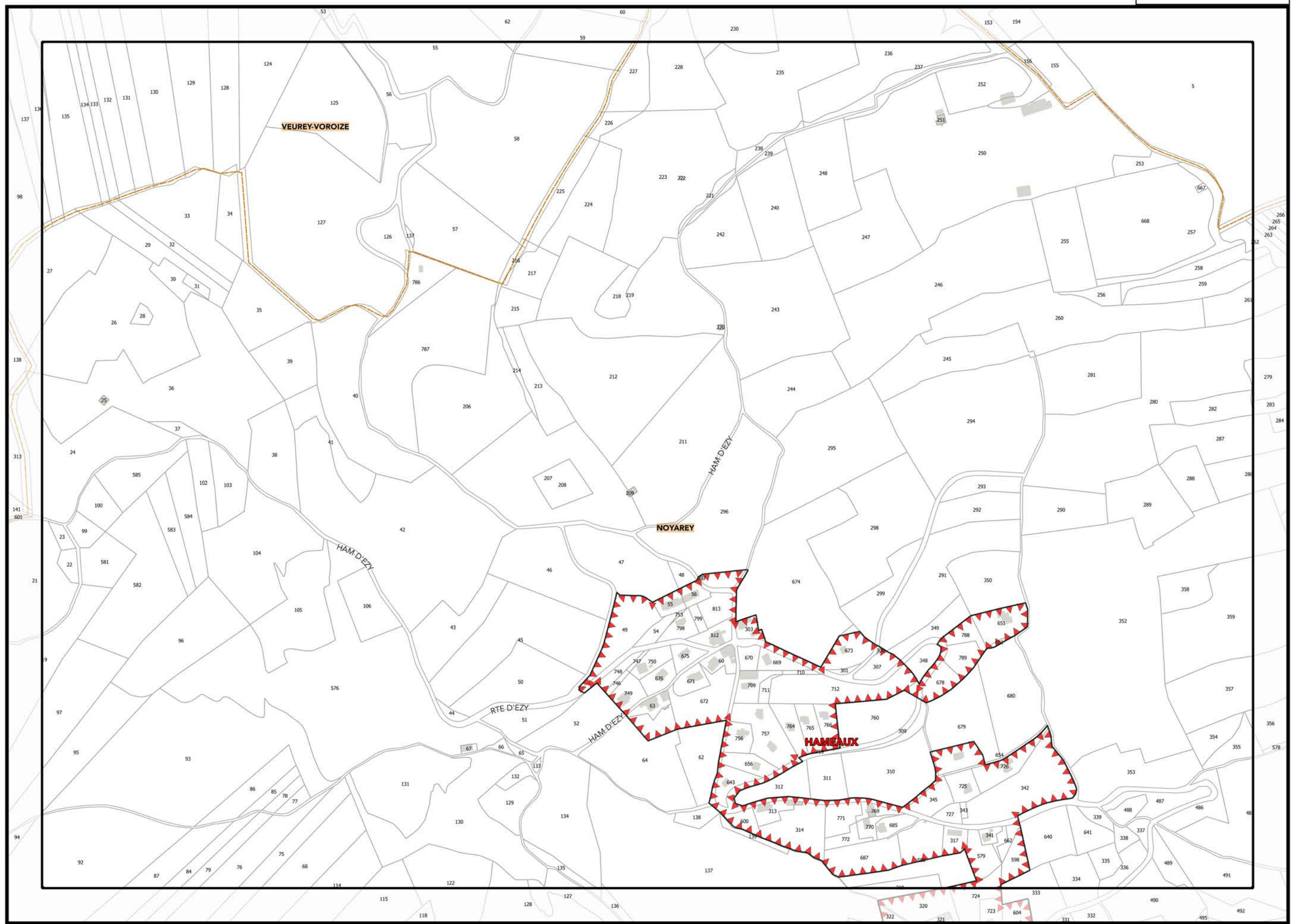


Légende: se référer aux premières pages de l'atlas

Sources :
@ DGFIP Cadastre 2020
@ DREAL Auvergne Rhône-Alpes


▼ E7 ▼

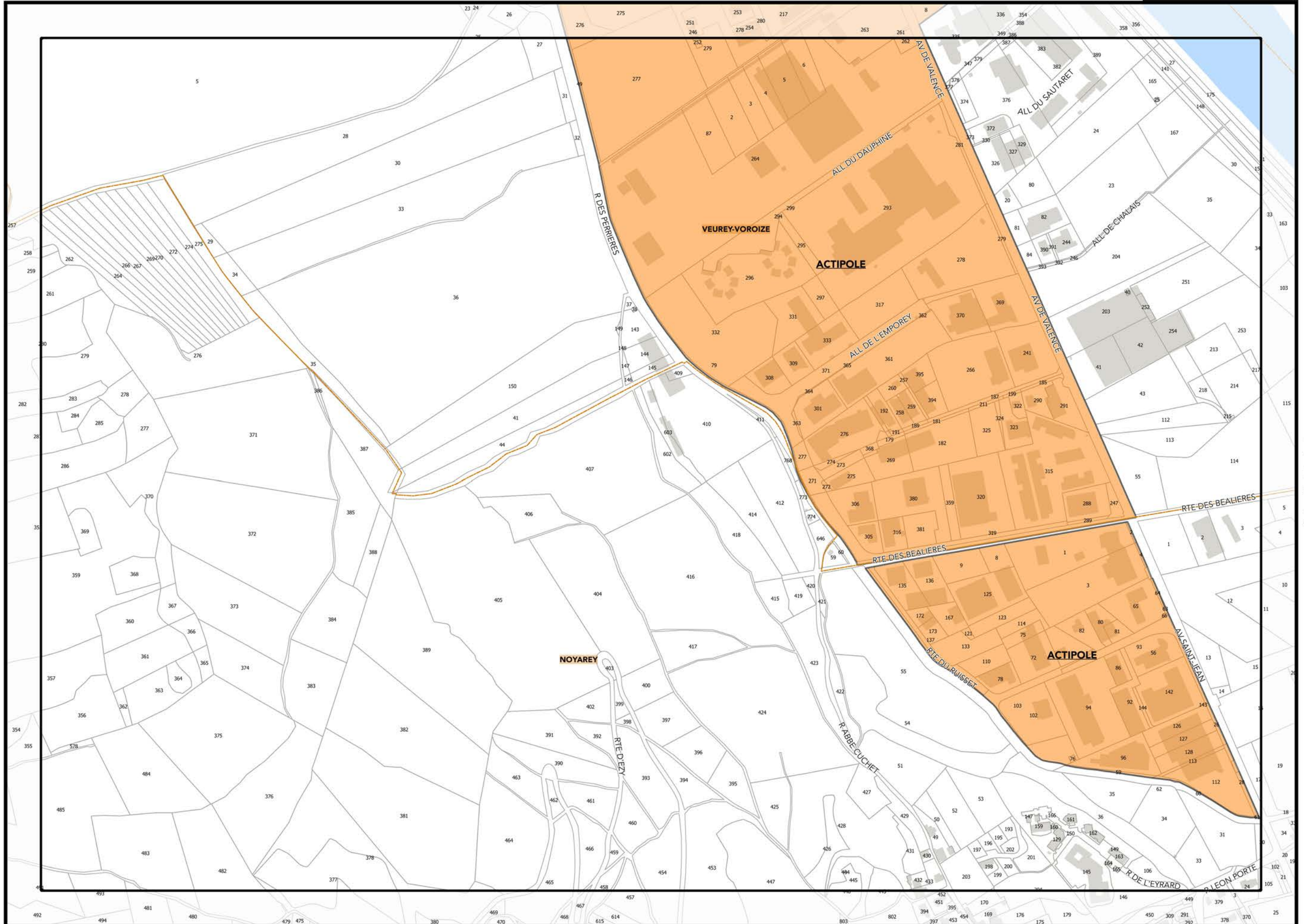




Légende: se référer aux premières pages de l'atlas

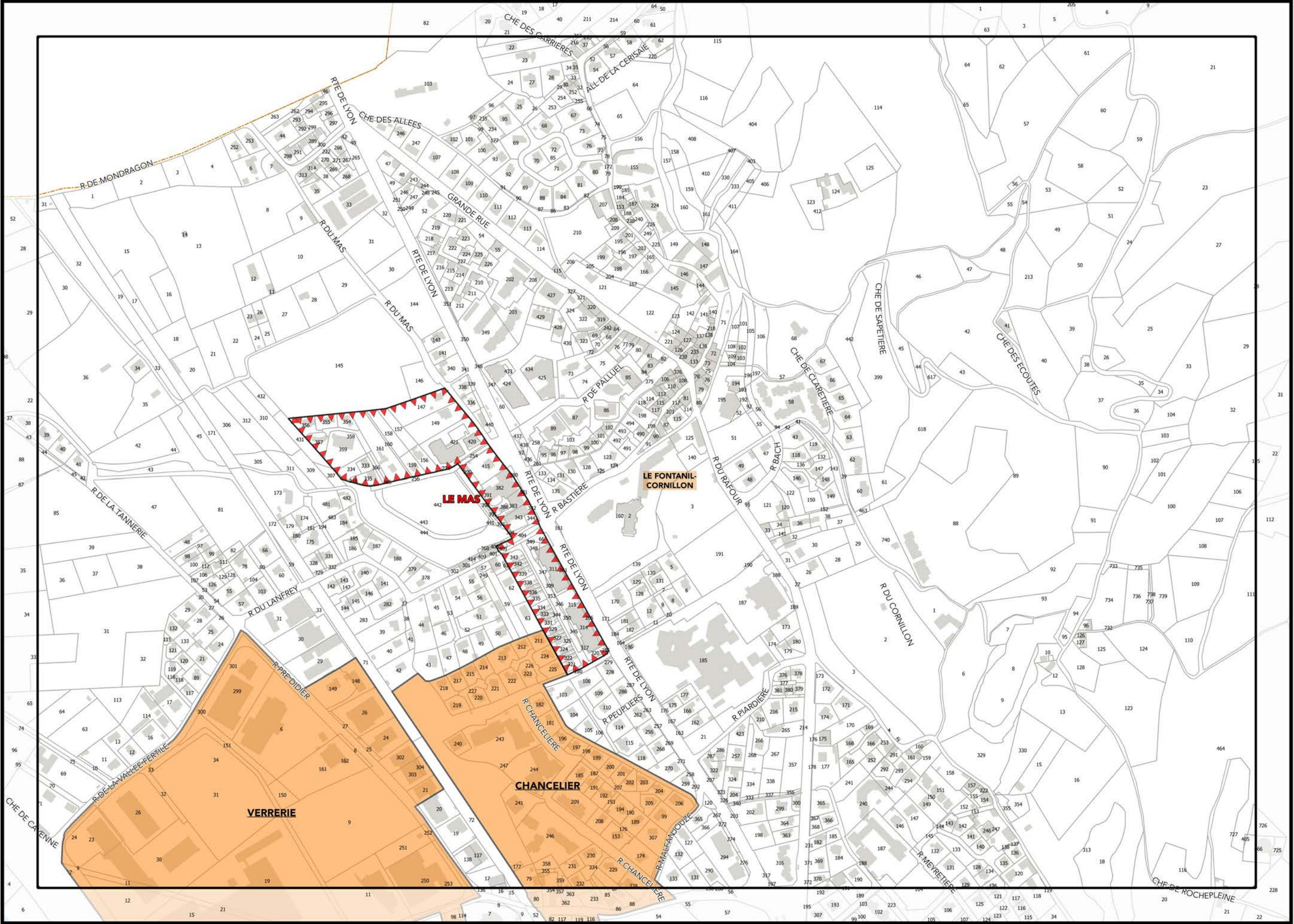
Sources :
@ DGFIP Cadastre 2020
@ DREAL Auvergne Rhône-Alpes








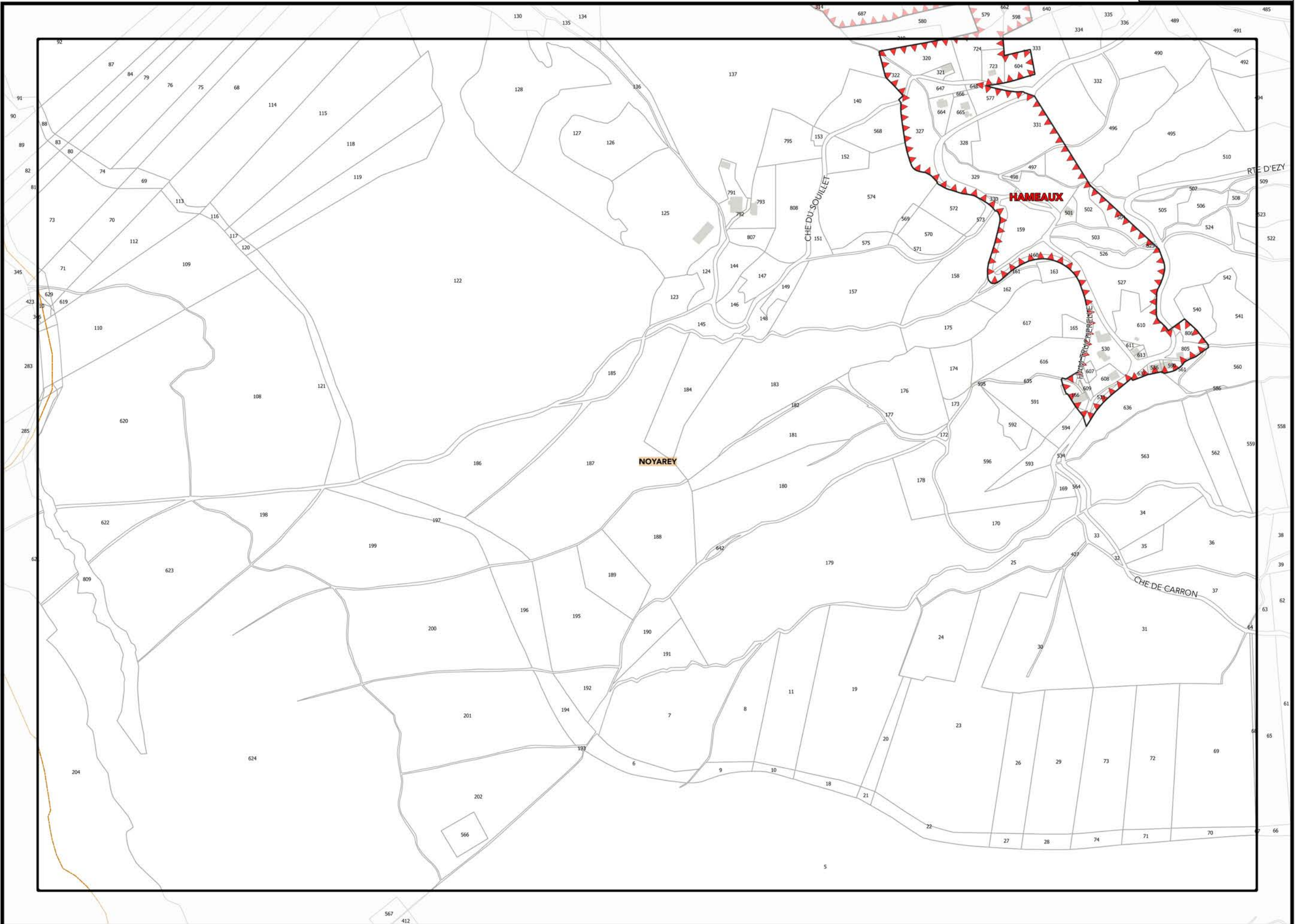
Document approuvé le 20/12/2019
Mise à jour n°3 du 22/04/2022

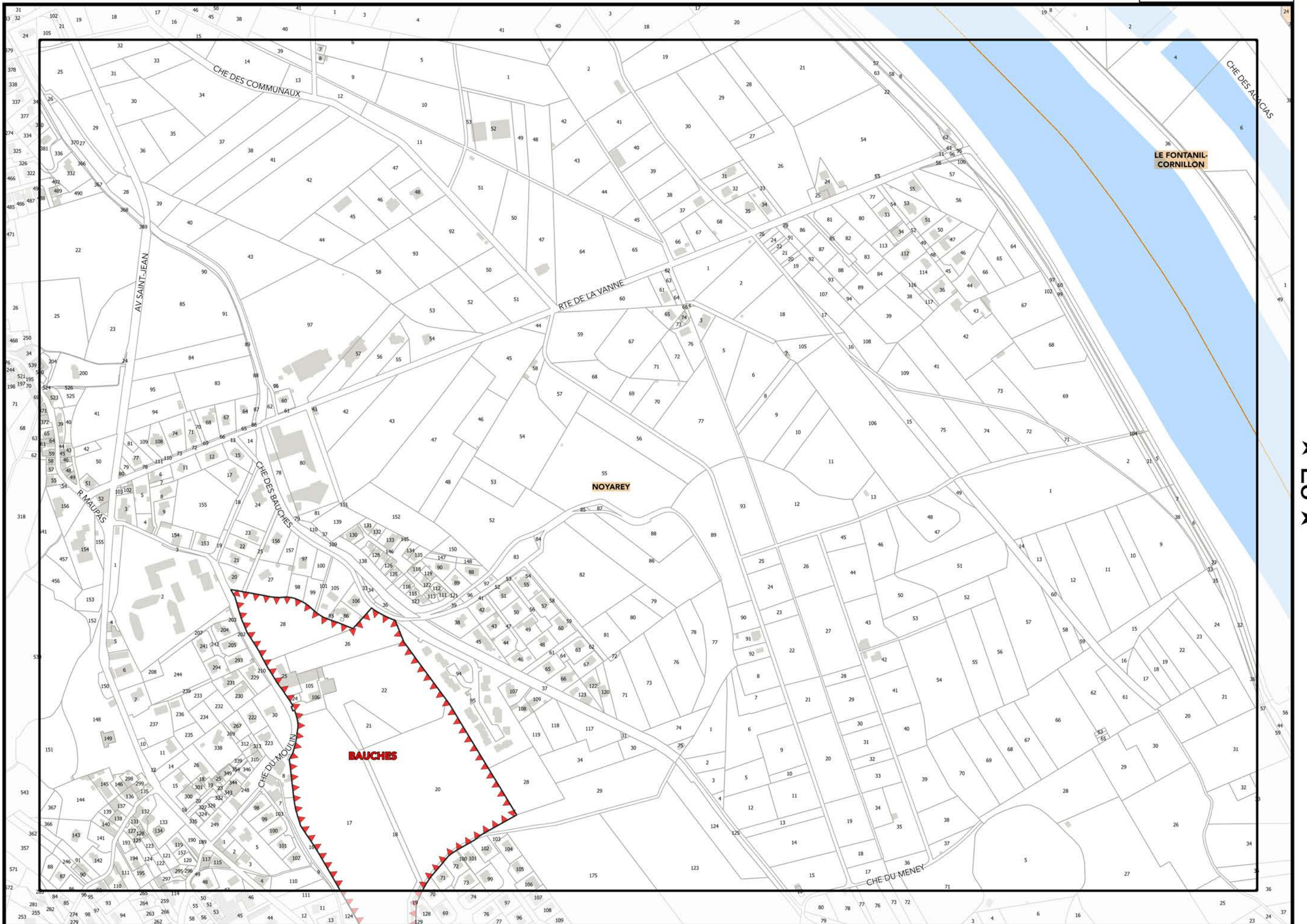


Légende: se référer aux premières pages de l'atlas

Sources :
© DGFiP Cadastre 2020
© DREAL Auvergne Rhône-Alpes



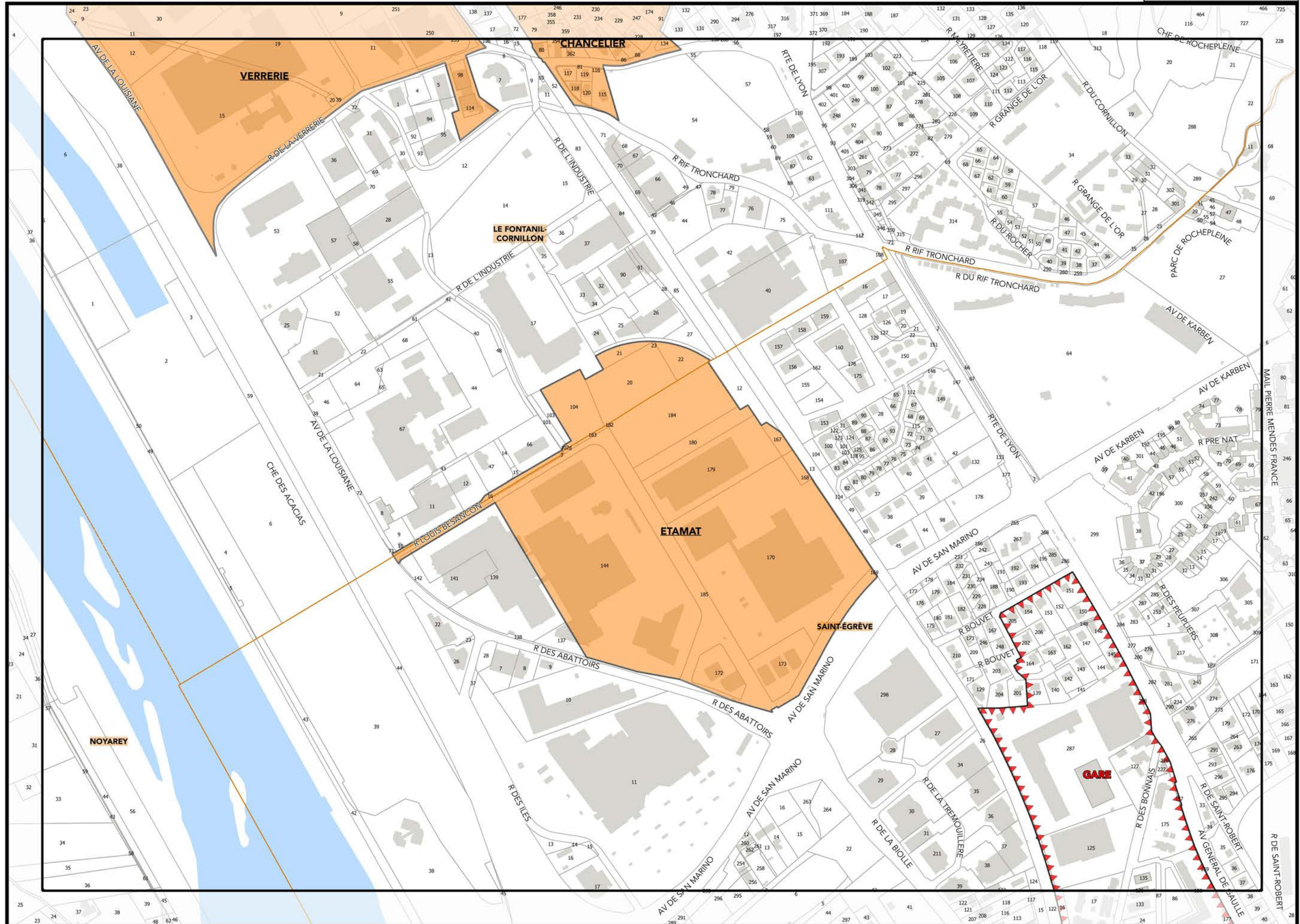







Document approuvé le 20/12/2019
Mise à jour n°3 du 22/04/2022

ANNEXES 6_B ATLAS DE L'AMÉNAGEMENT ET DE LA FISCALITÉ



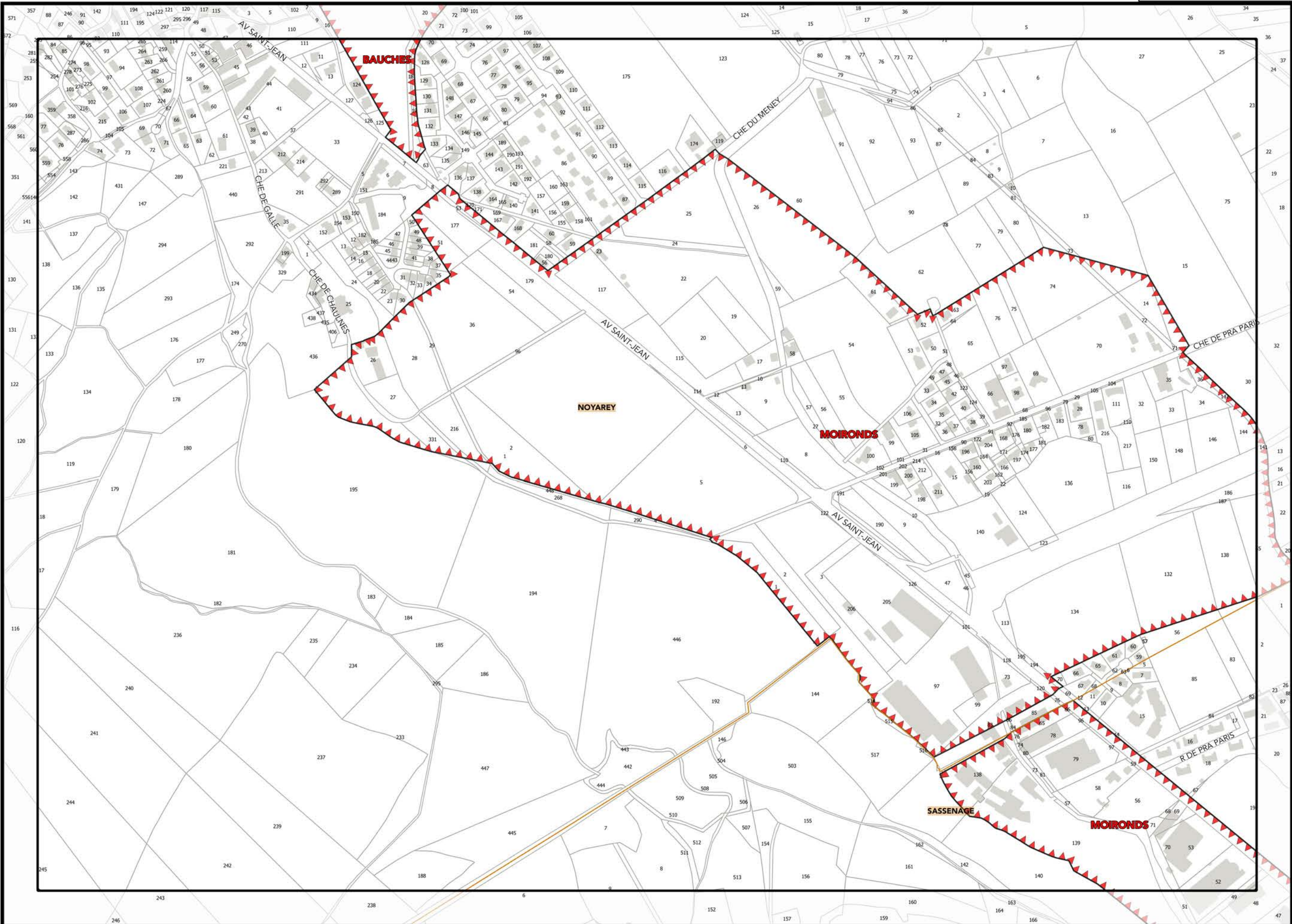
Légende: se référer aux premières pages de l'atlas

Sources :
@ DGFIP Cadastre 2020
@ DREAL Auvergne Rhône-Alpes




D8

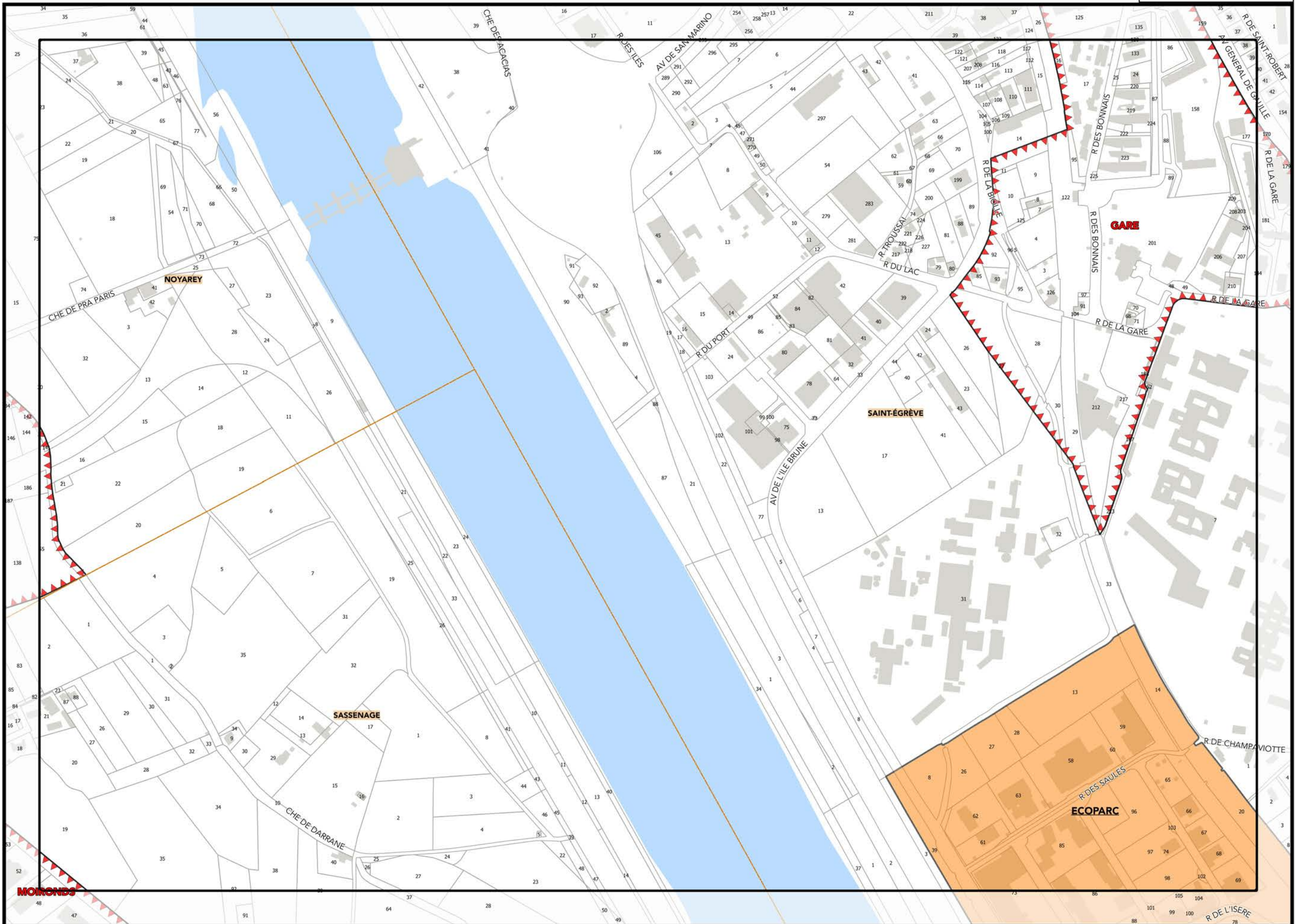
F8

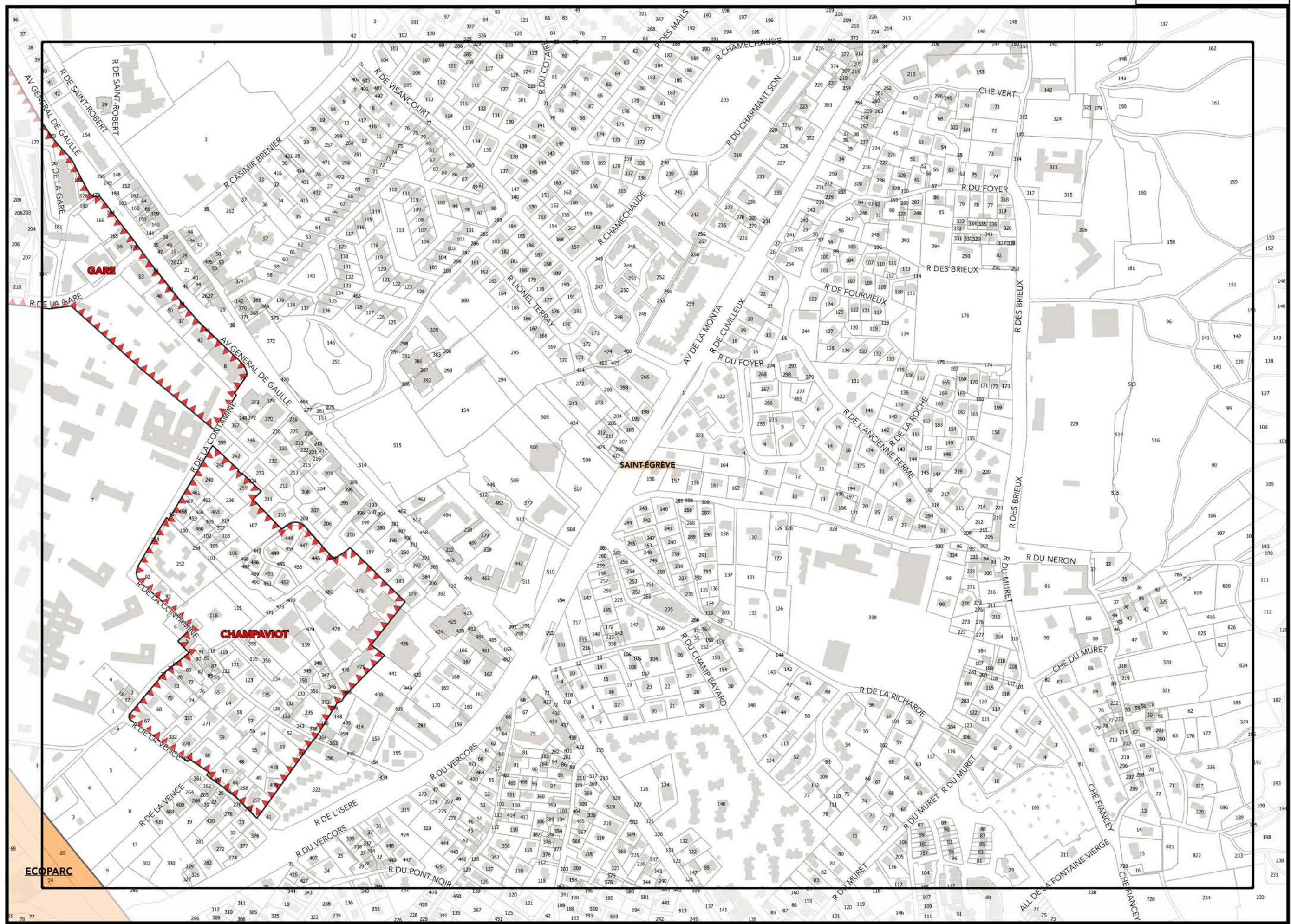


Légende: se référer aux premières pages de l'atlas

Sources :
@ DGFiP Cadastre 2020
@ DREAL Auvergne Rhône-Alpes








▲ E9 ▲

▼ G6 ▼

Sources :
@ DGFIP Cadastre 2020
@ DREAL Auvergne Rhône-Alpes

▼ F10 ▼



Légende: se référer aux premières pages de l'atlas



▲ D9 ▲

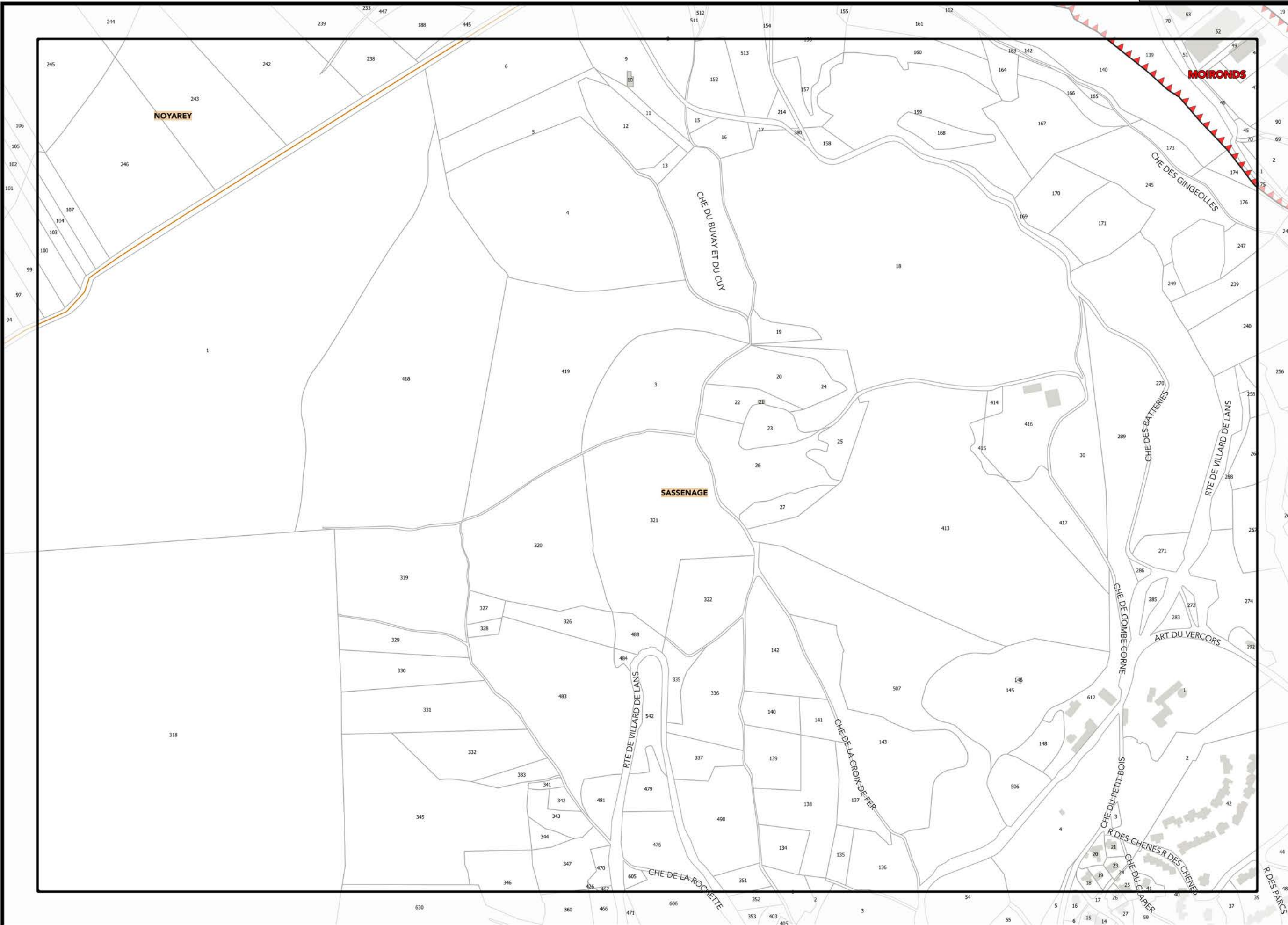
Planche n° D10



Document approuvé le 20/12/2019
Mise à jour n°3 du 22/04/2022

▲ C10 ▲

▲ E10 ▲




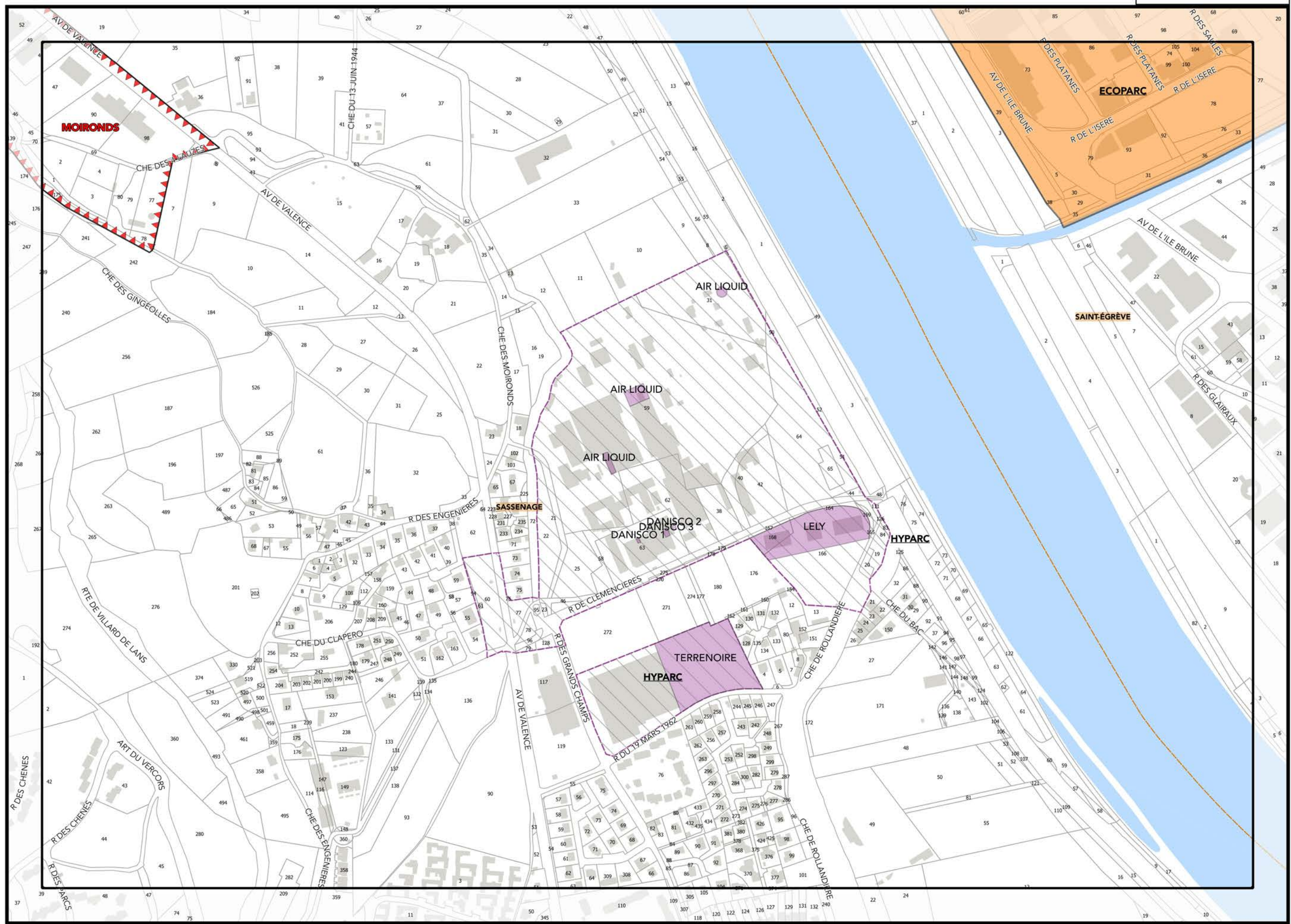
ANNEXES 6_B ATLAS DE L'AMÉNAGEMENT ET DE LA FISCALITÉ

Légende: se référer aux premières pages de l'atlas

Sources :
@ DGFIP Cadastre 2020
@ DREAL Auvergne Rhône-Alpes


▼ D11 ▼

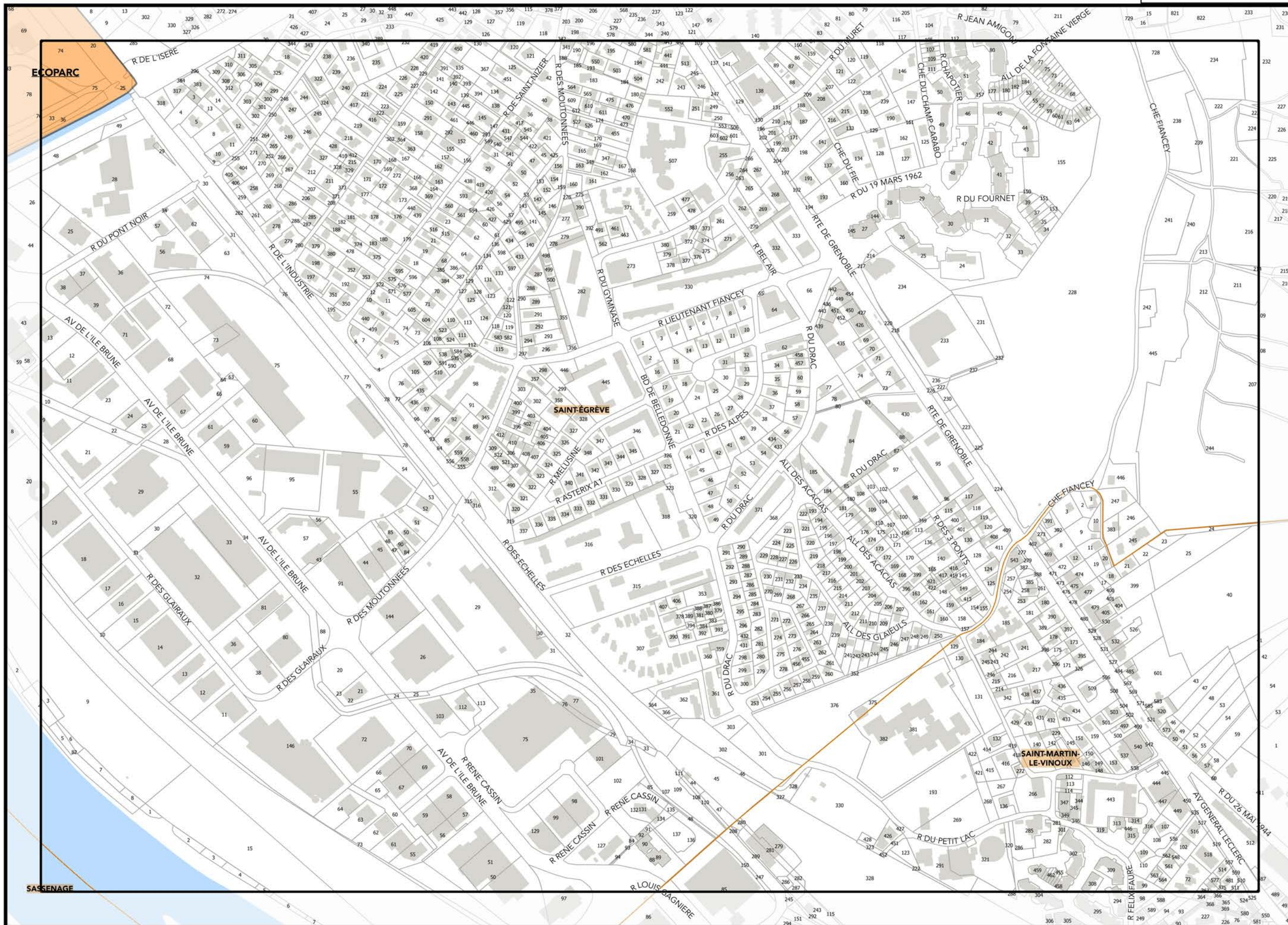




Légende: se référer aux premières pages de l'atlas

Sources :
@ DGFiP Cadastre 2020
@ DREAL Auvergne Rhône-Alpes

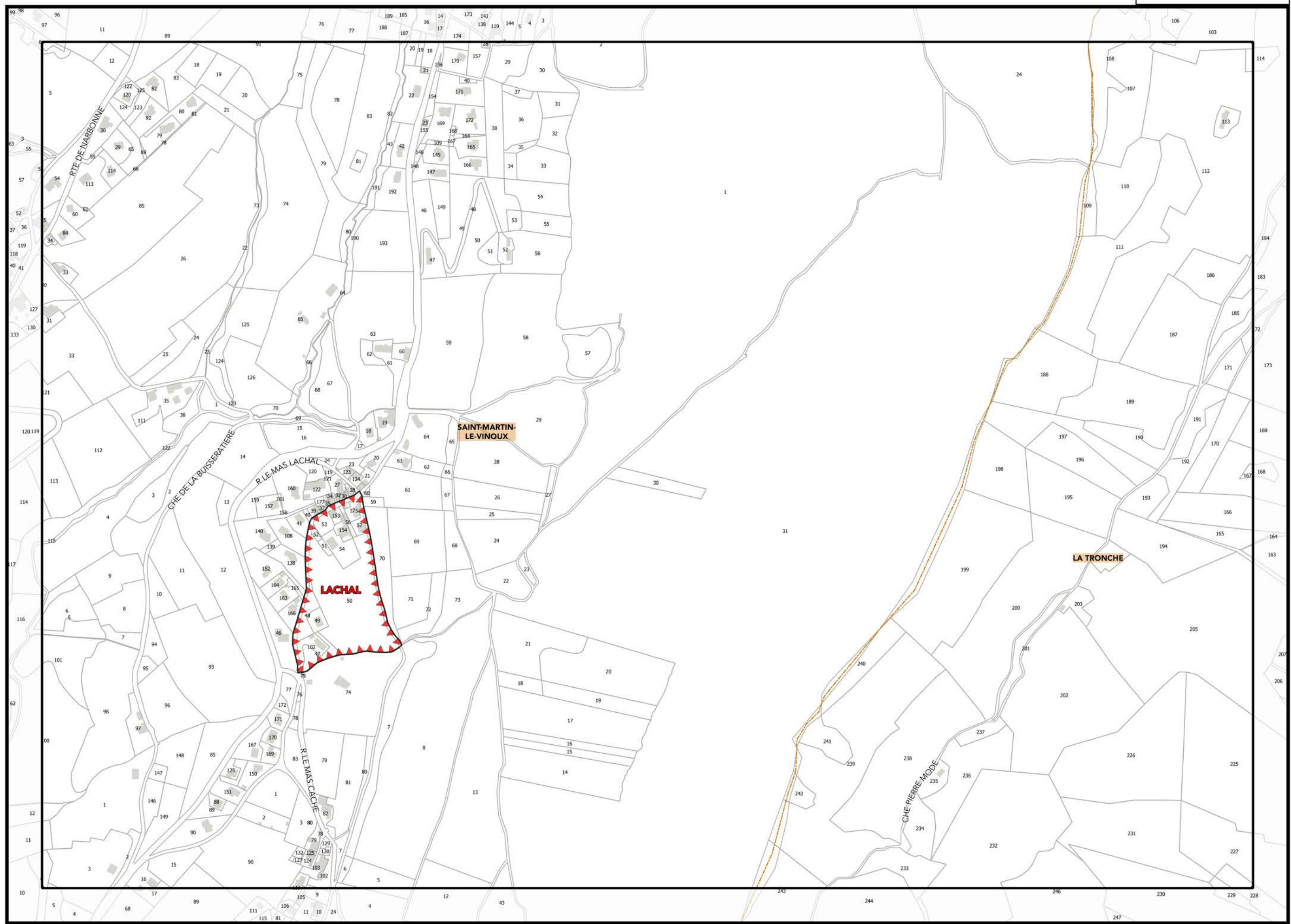




Légende : se référer aux premières pages de l'atlas

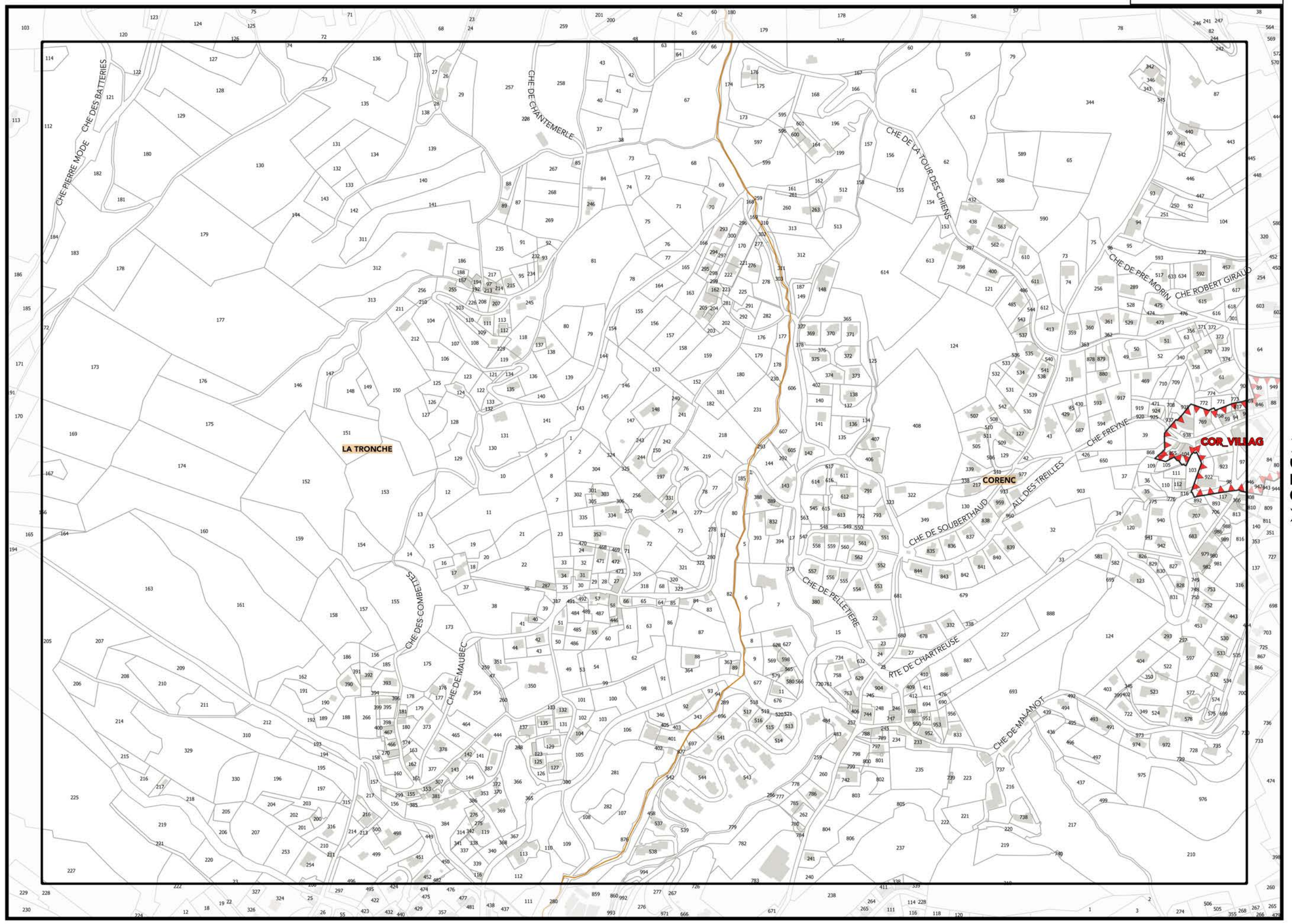
Sources :
@ DGFI Cadastre 2020
@ DREAL Auvergne Rhône-Alpes






Légende: se référer aux premières pages de l'atlas

Sources :
@ DGFIP Cadastre 2020
@ DREAL Auvergne Rhône-Alpes



Légende: se référer aux premières pages de l'atlas

Sources :
@ DGFiP Cadastre 2020
@ DREAL Auvergne Rhône-Alpes





▲ D11 ▲

▼ E12 ▼

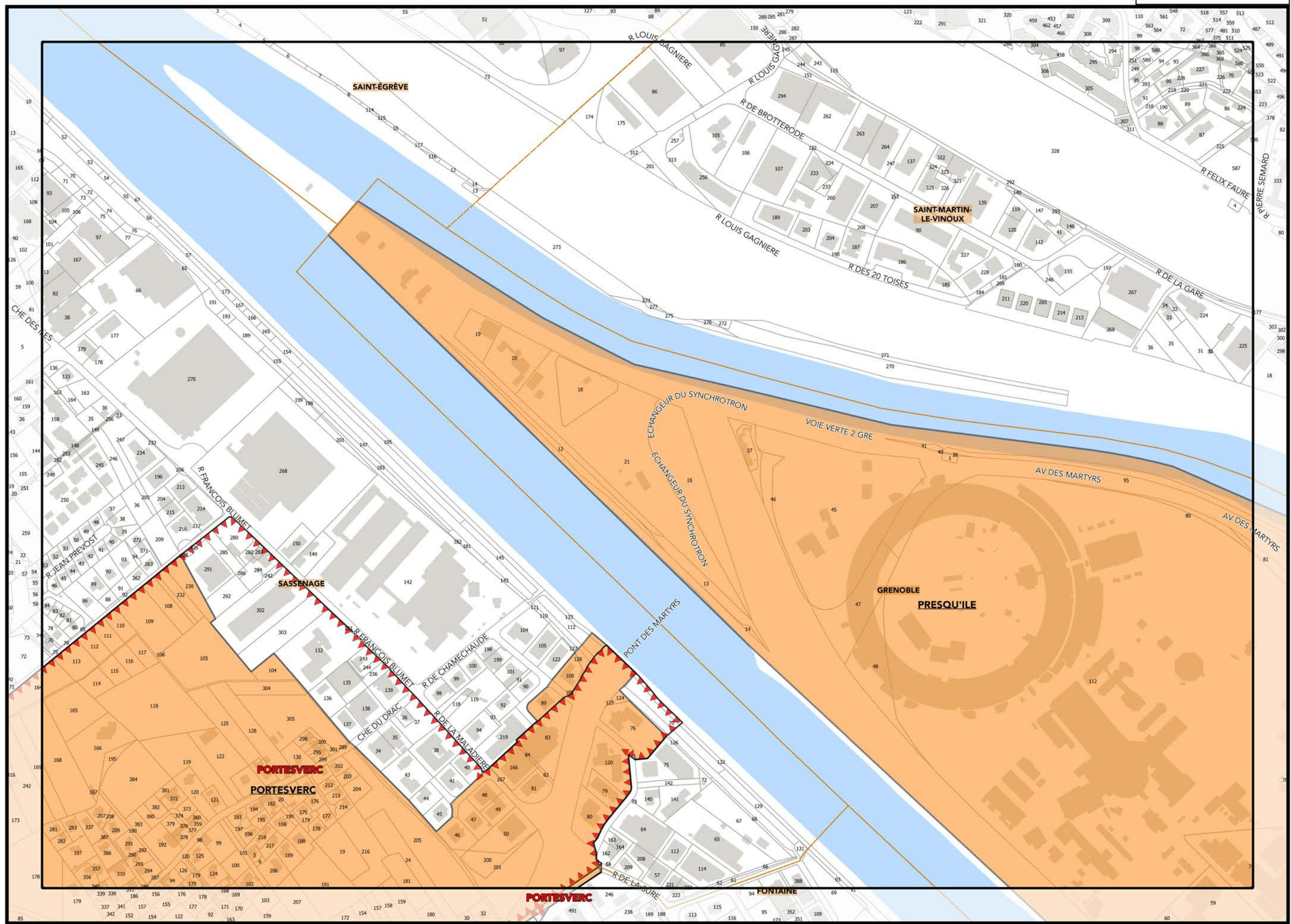
Légende: se référer aux premières pages de l'atlas

Sources :
@ DGFiP Cadastre 2020
@ DREAL Auvergne Rhône-Alpes

▼ E12 ▼


0 75 150 m





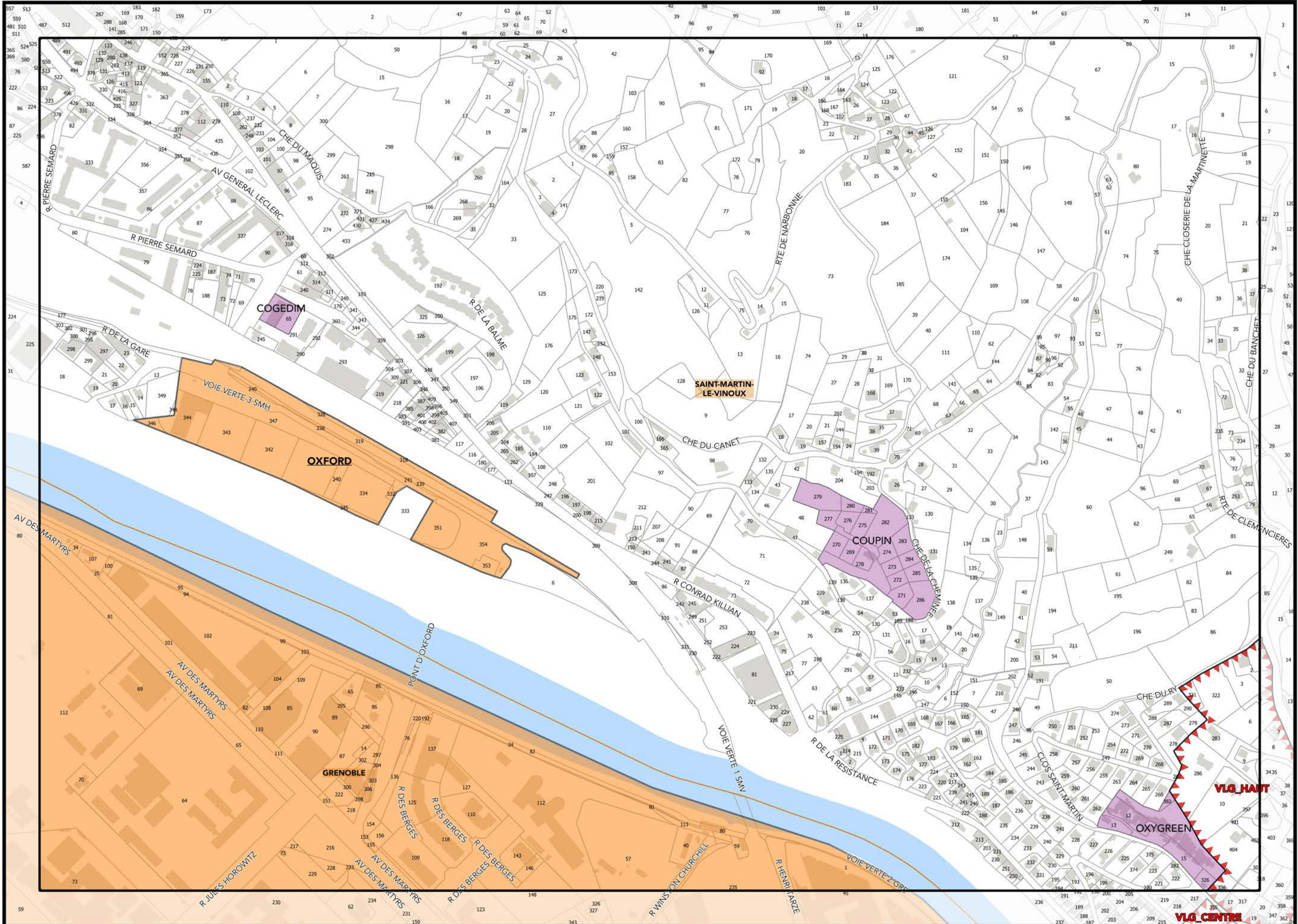
Légende: se référer aux premières pages de l'atlas

Sources :
@ DGFIP Cadastre 2020
@ DREAL Auvergne Rhône-Alpes



▲F11▲

▼I1H▼



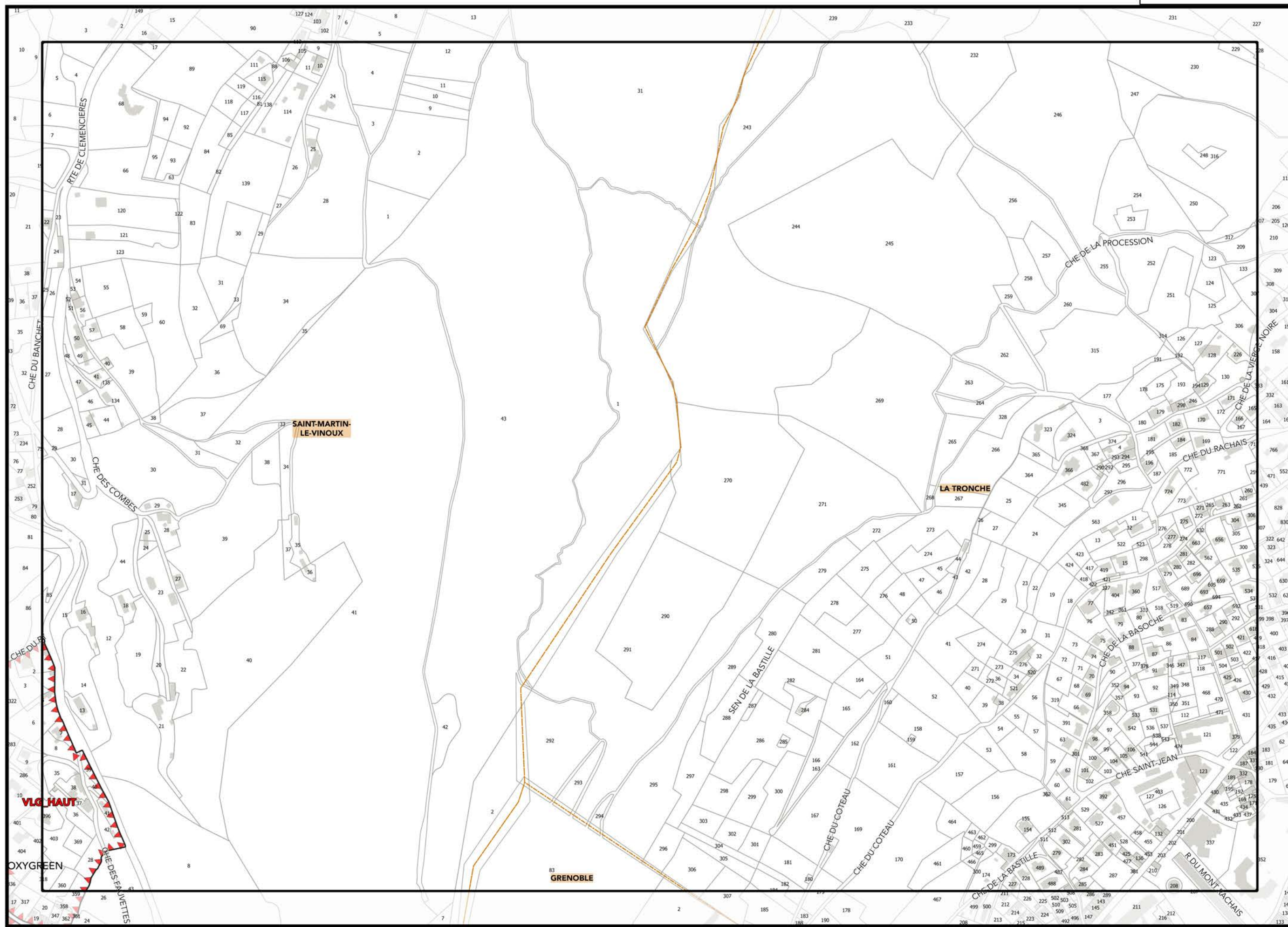
Légende: se référer aux premières pages de l'atlas

Sources :
@ DGFiP Cadastre 2020
@ DREAL Auvergne Rhône-Alpes




AG11A

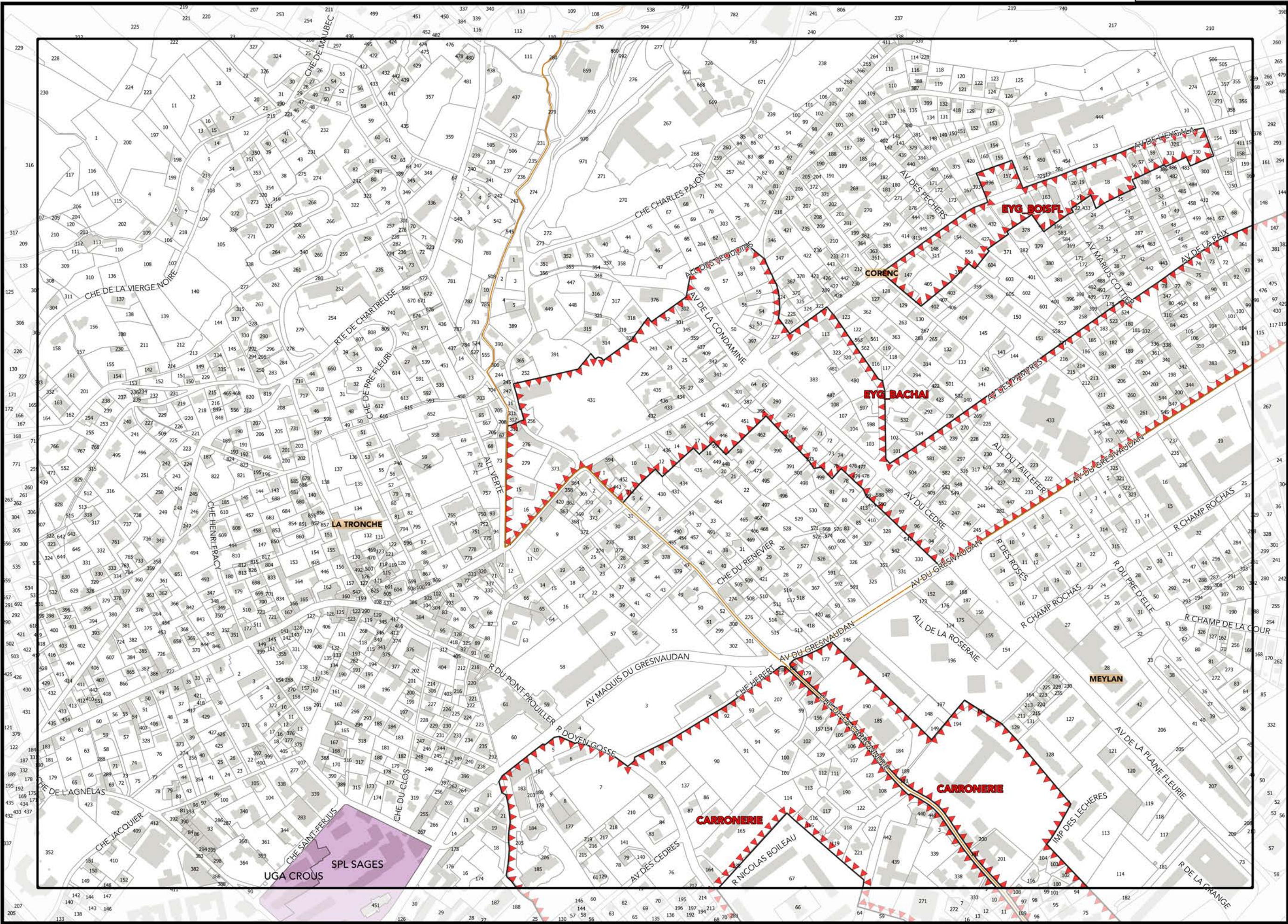
III



Légende: se référer aux premières pages de l'atlas


Sources :
@ DGFIP Cadastre 2020
@ DREAL Auvergne Rhône-Alpes

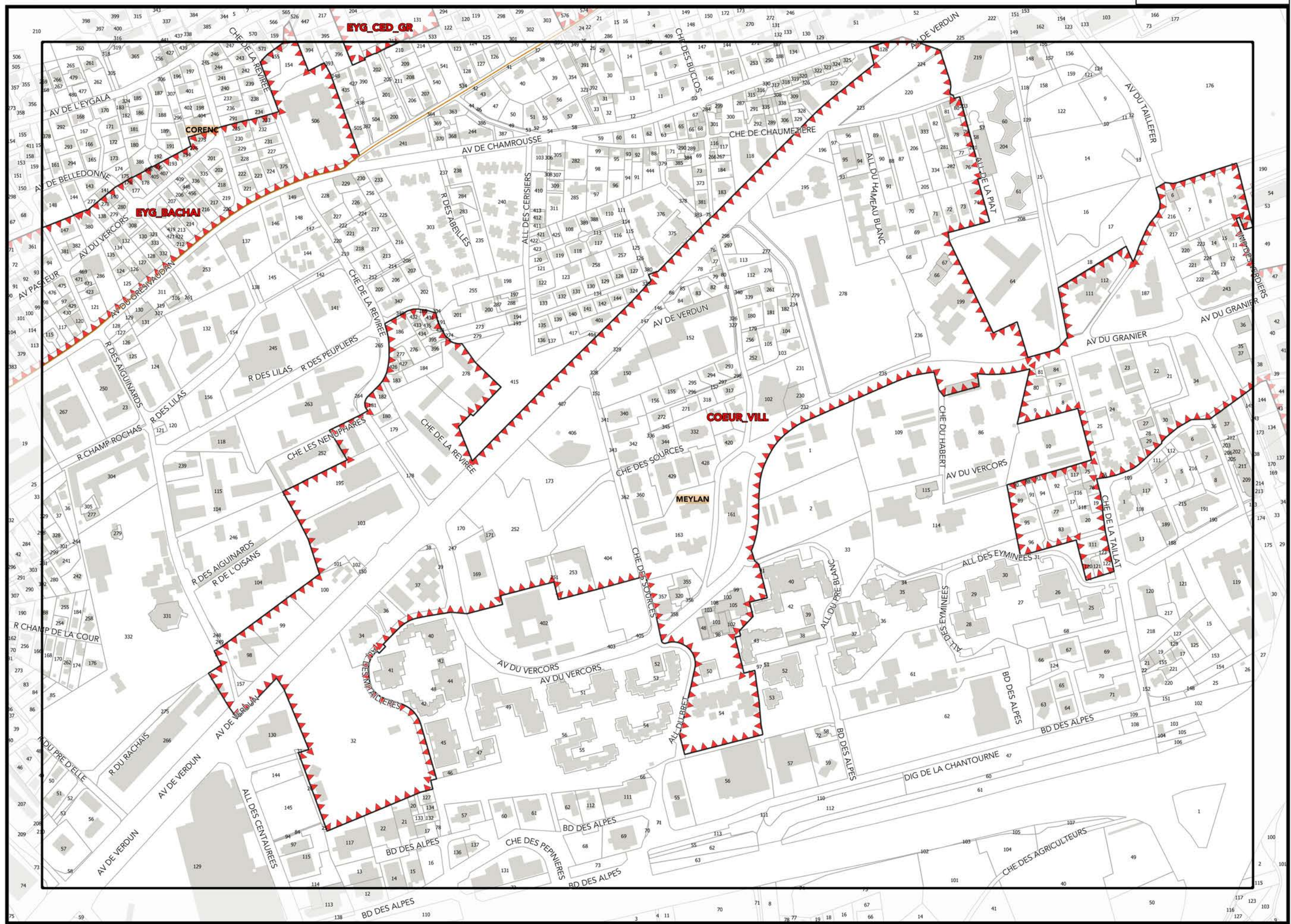




Légende: se référer aux premières pages de l'atlas

Sources :
@ DGFiP Cadastre 2020
@ DREAL Auvergne Rhône-Alpes






▲ I11 ▲

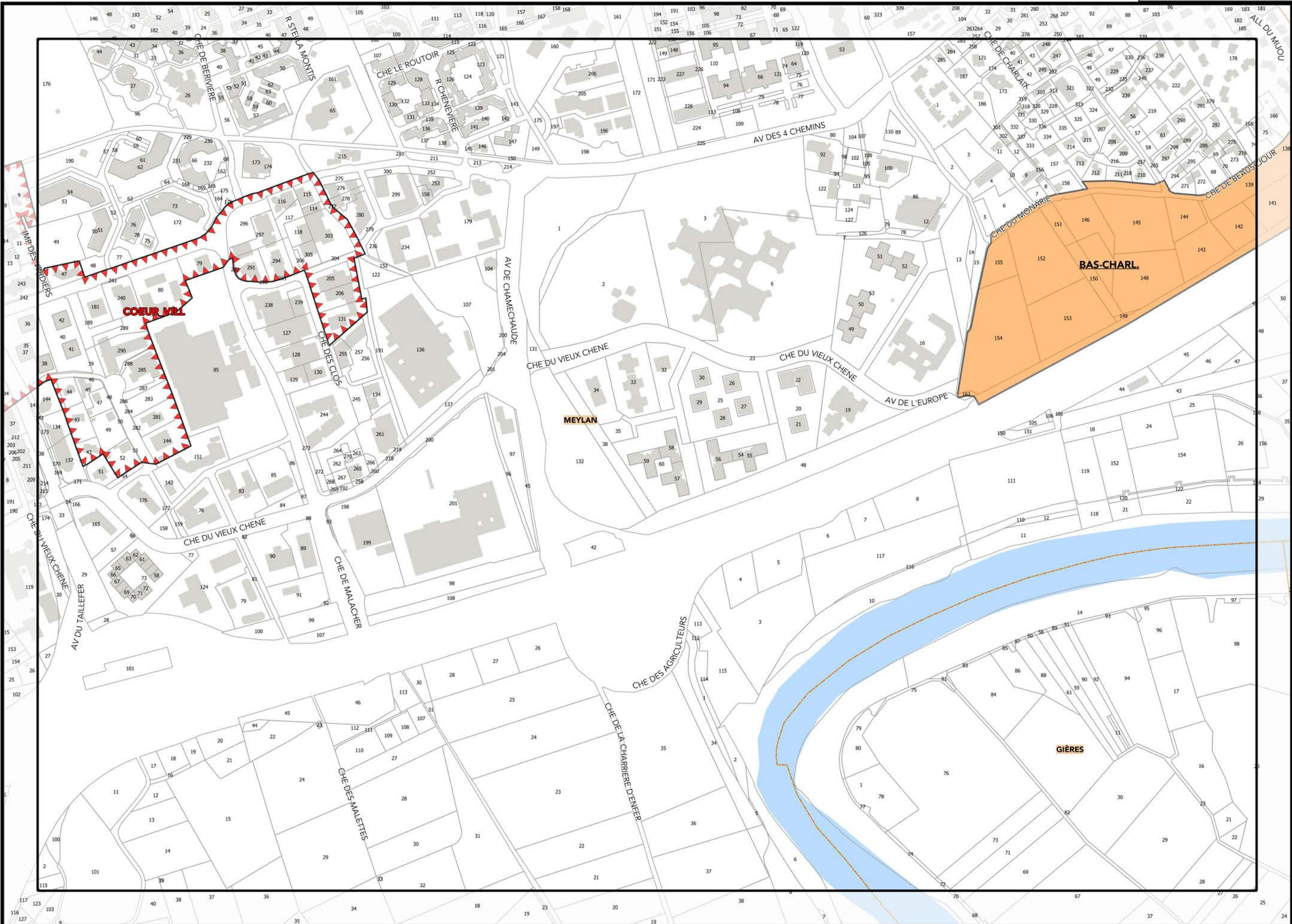
▼ I11 ▼

Légende: se référer aux premières pages de l'atlas

Sources :
@ DGFiP Cadastre 2020
@ DREAL Auvergne Rhône-Alpes

▼ J12 ▼






▲J11▲

▼J17▼

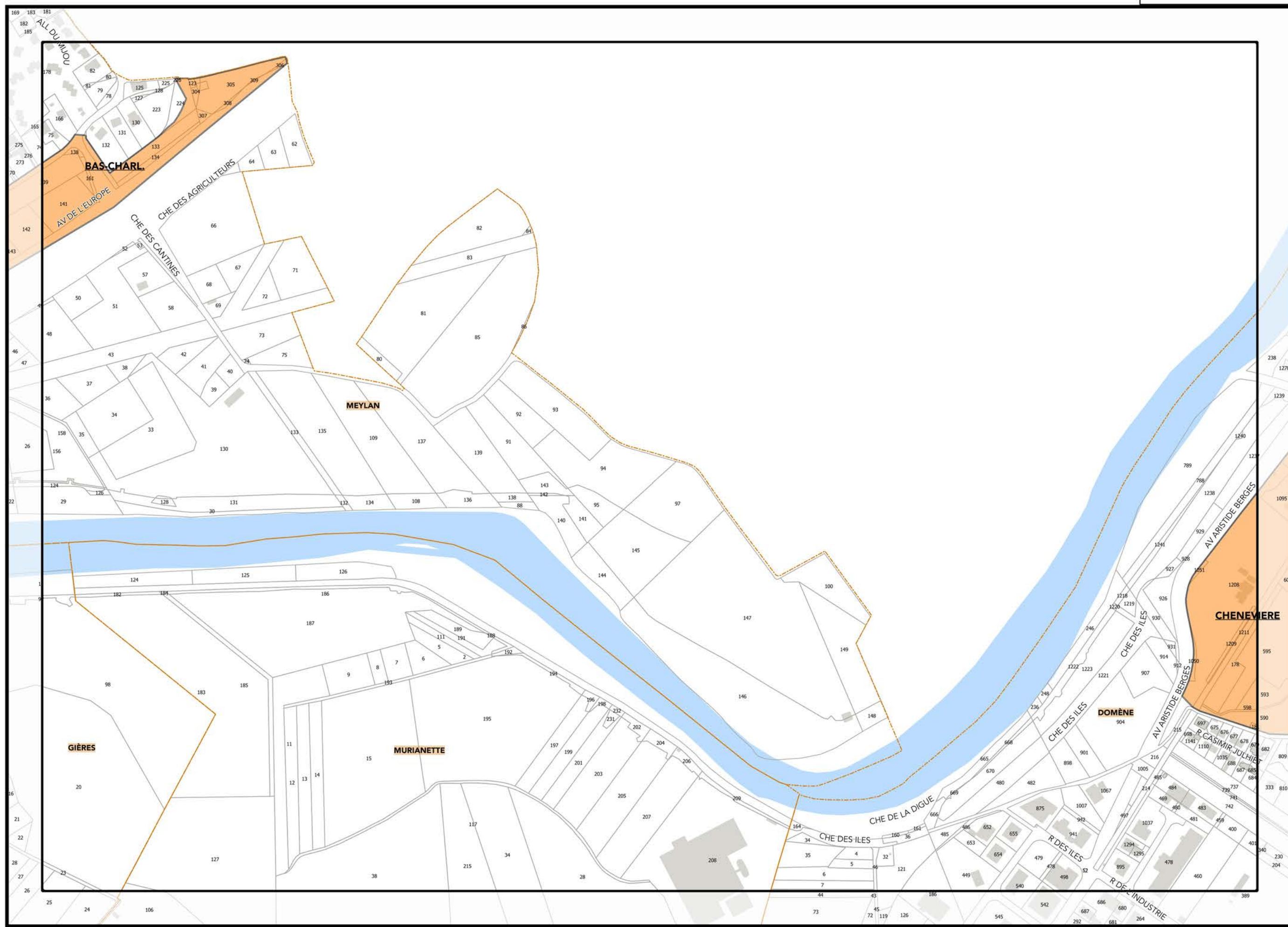
Légende: se référer aux premières pages de l'atlas

Sources :
© DGFiP Cadastre 2020
© DREAL Auvergne Rhône-Alpes



▲ K11 ▲


▼ J12 ▼



Légende: se référer aux premières pages de l'atlas

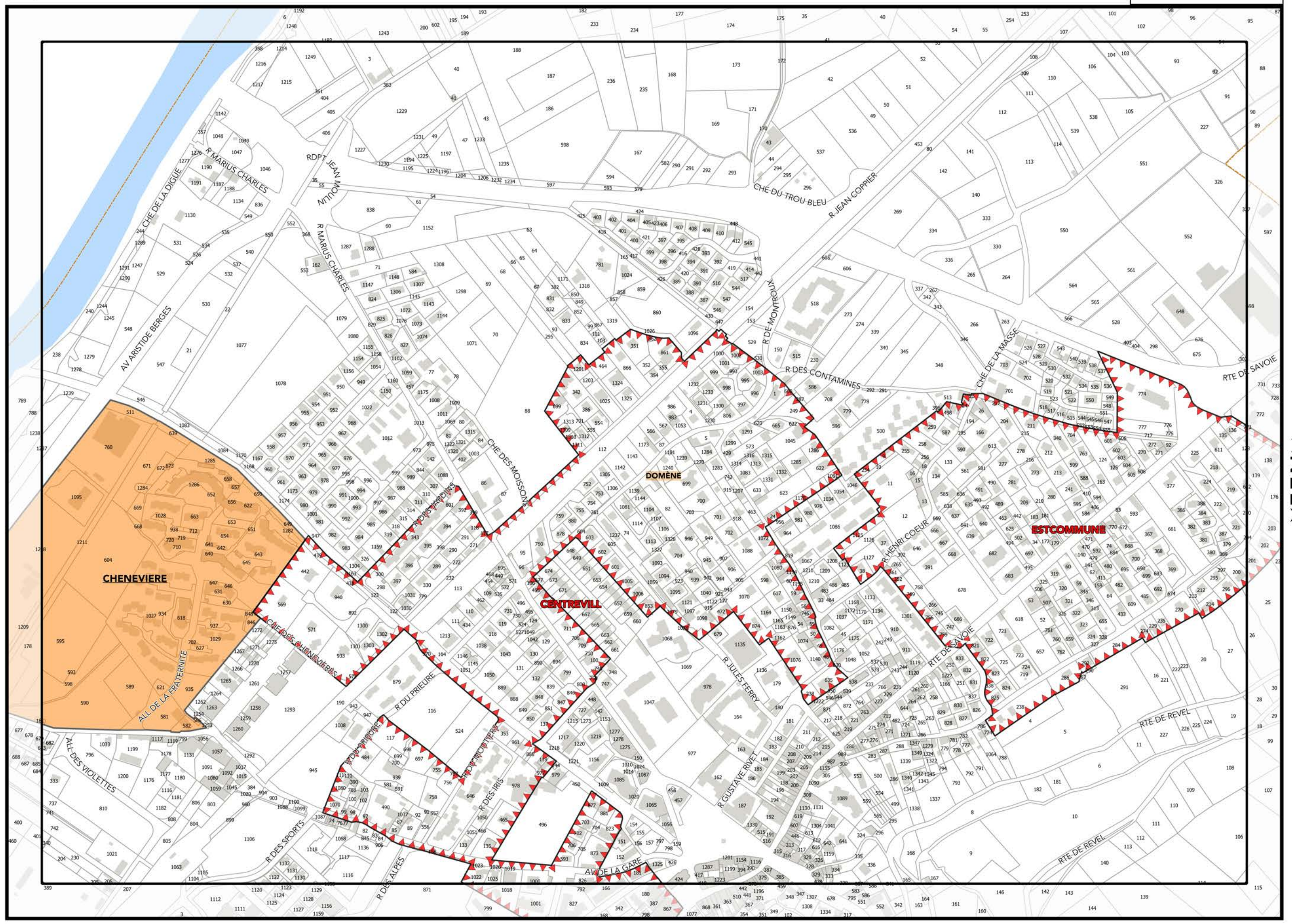
Sources :
© DGFIP Cadastre 2020
© DREAL Auvergne Rhône-Alpes

▼ L12 ▼



A111


V11N

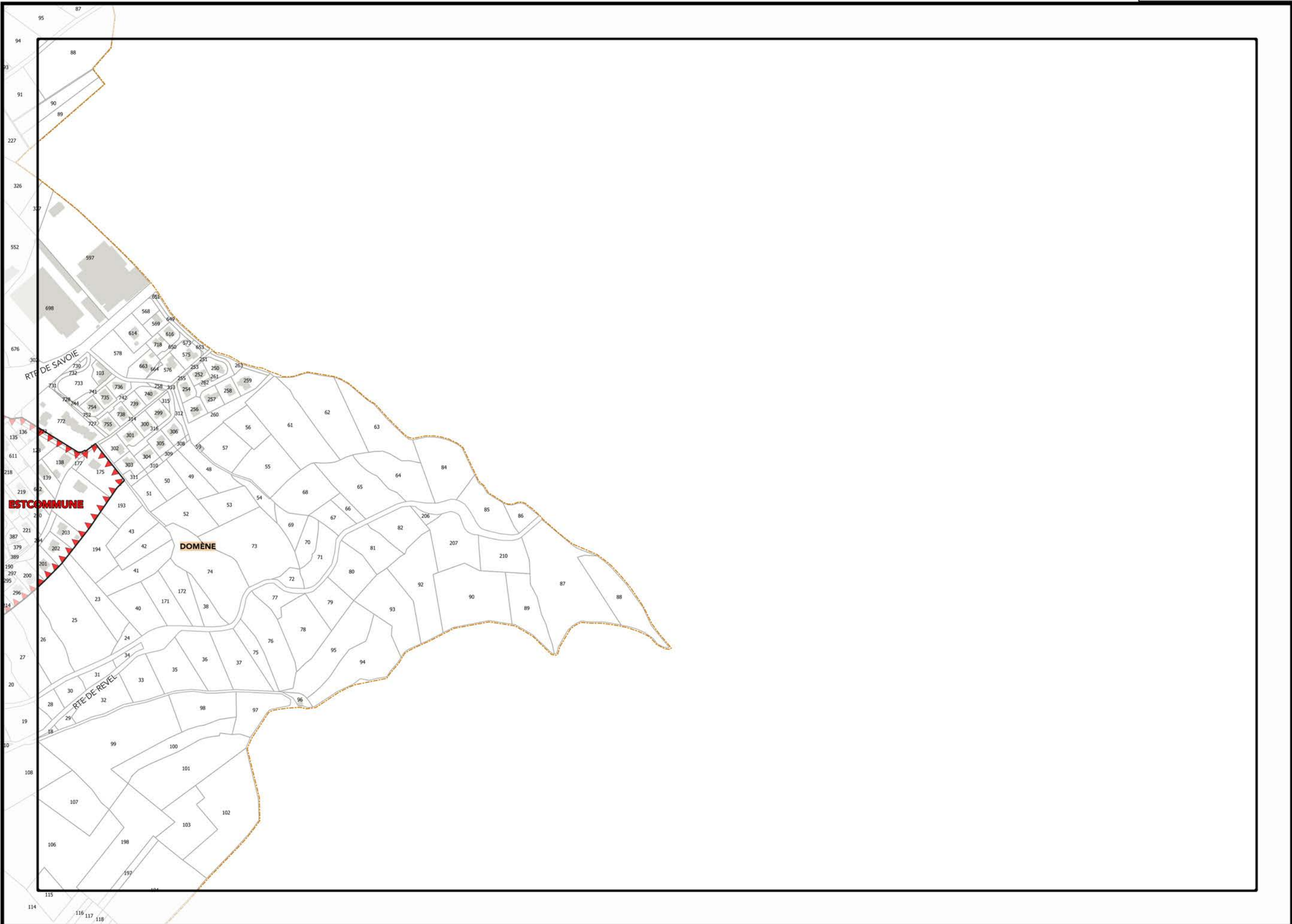


Légende: se référer aux premières pages de l'atlas

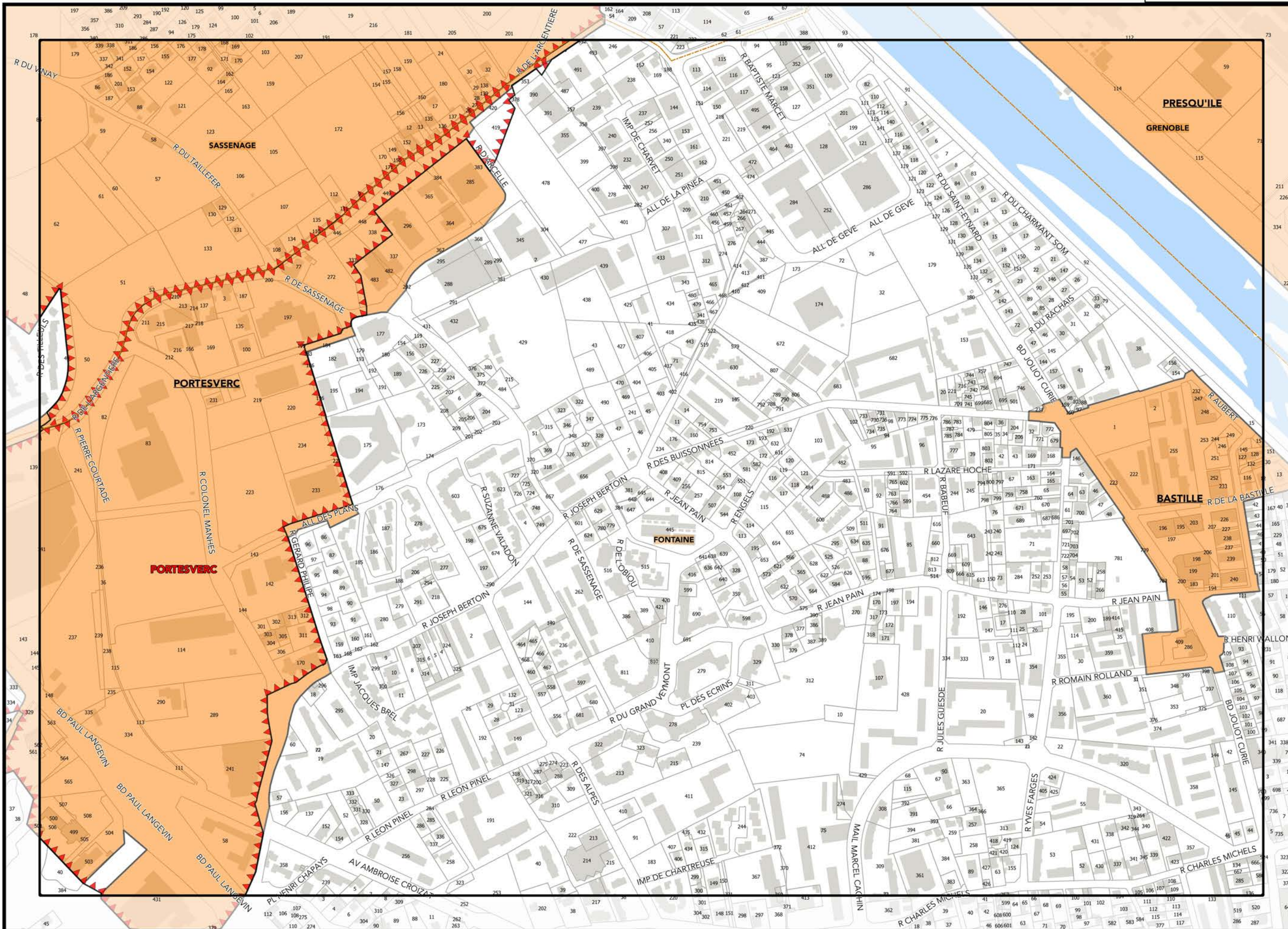
Sources :
@ DGFiP Cadastre 2020
@ DREAL Auvergne Rhône-Alpes

M12









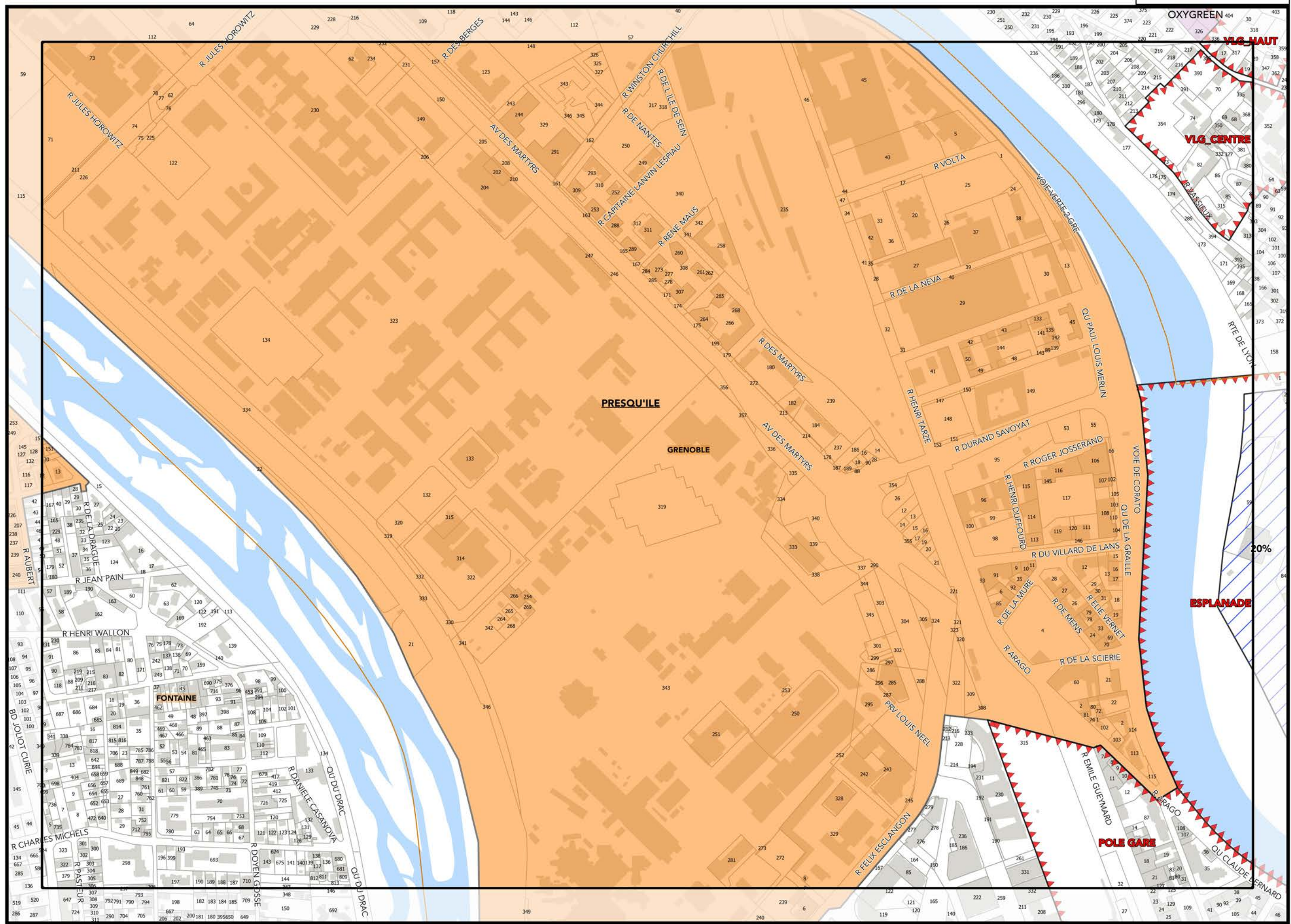
▲ E12 ▲

▲ G12 ▲

Légende: se référer aux premières pages de l'atlas

Sources :
@ DGFiP Cadastre 2020
@ DREAL Auvergne Rhône-Alpes




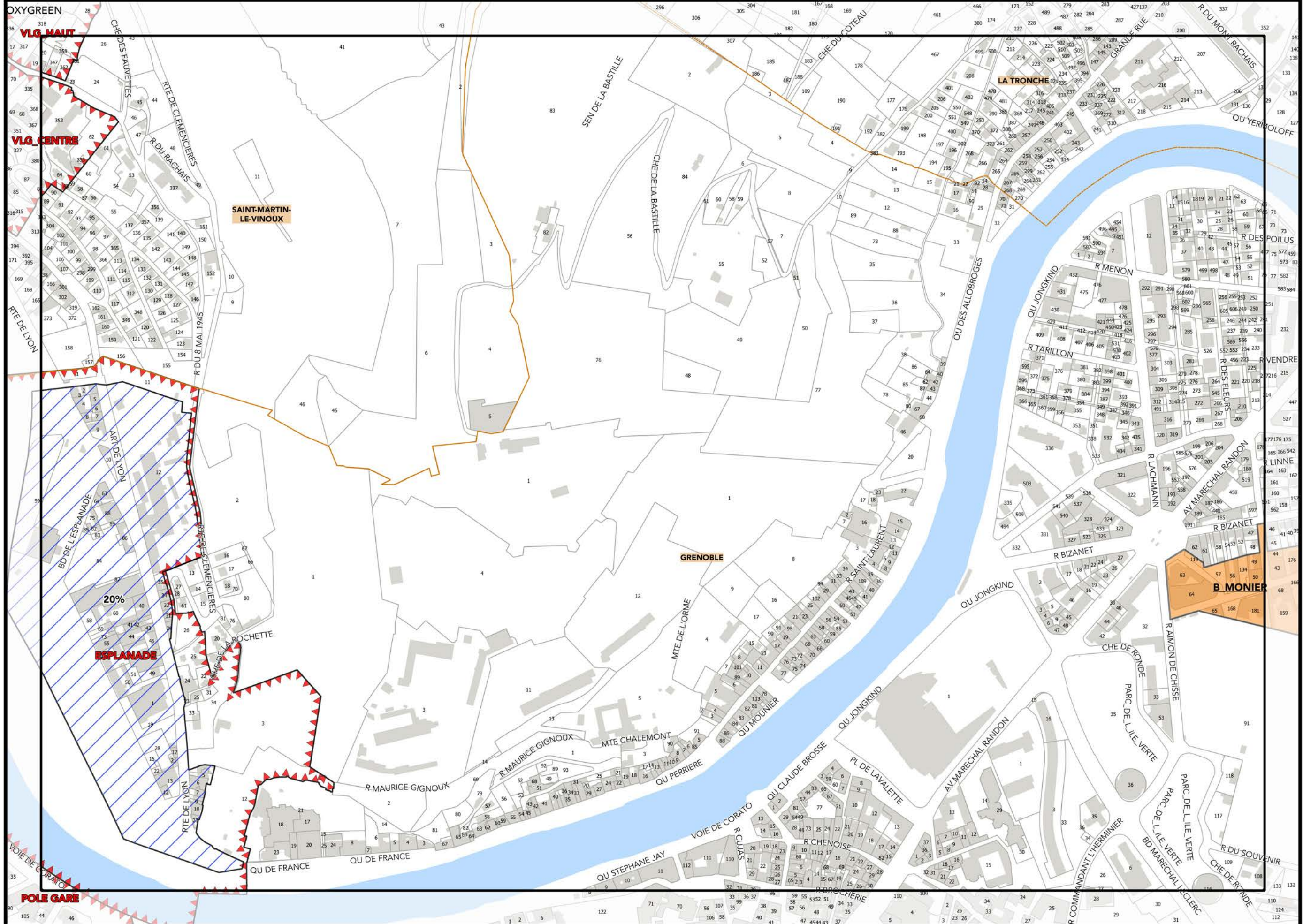


▲F12▲

Légende: se référer aux premières pages de l'atlas

Sources :
@ DGFiP Cadastre 2020
@ DREAL Auvergne Rhône-Alpes





AG12A

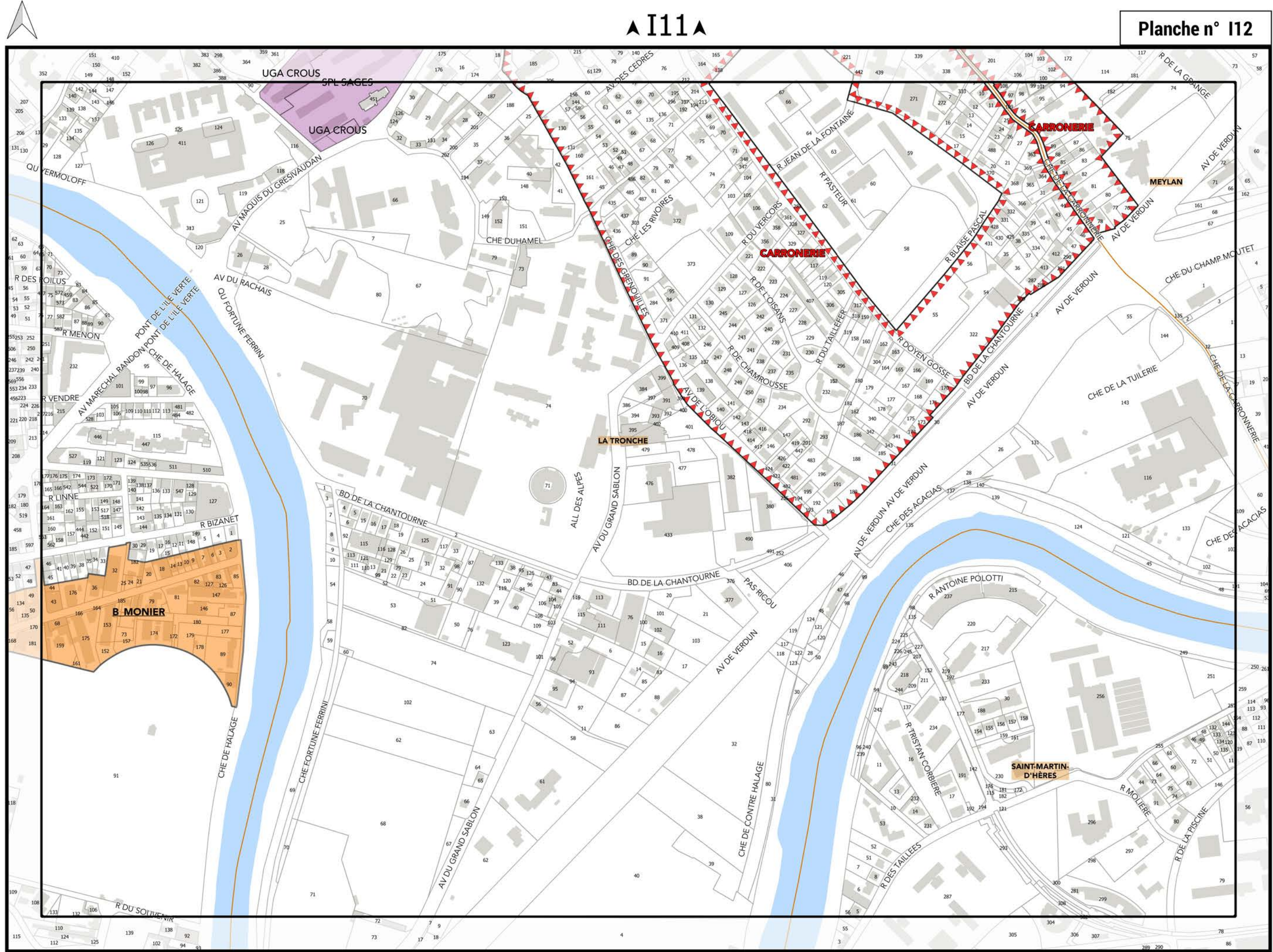
▼Z11▼

Légende: se référer aux premières pages de l'atlas

Sources :
@ DGFiP Cadastre 2020
@ DREAL Auvergne Rhône-Alpes

0 75 150 m






▲AH12▲

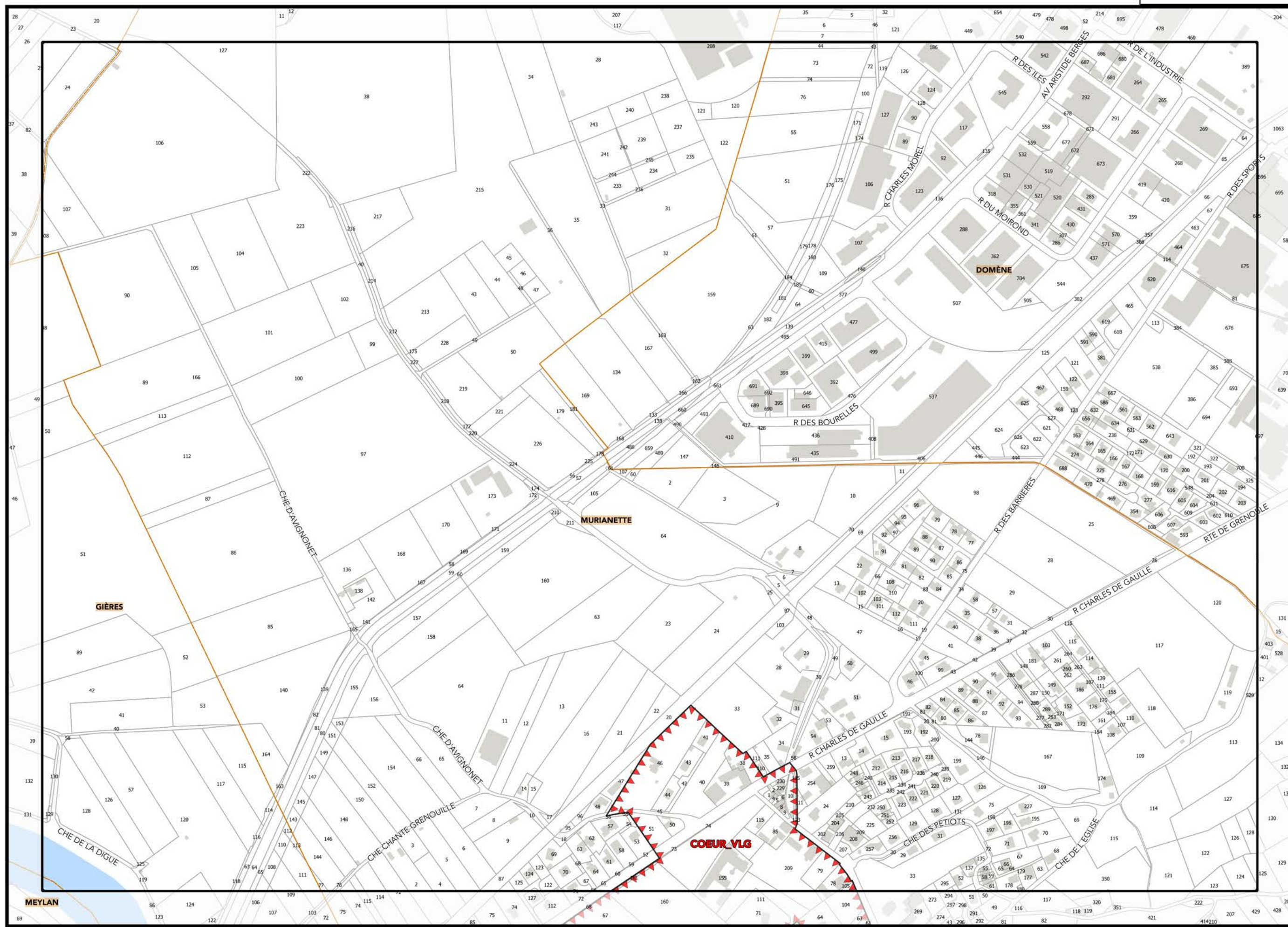
▲I11▲

▼I13▼

Légende: se référer aux premières pages de l'atlas


Sources :
@ DGFiP Cadastre 2020
@ DREAL Auvergne Rhône-Alpes

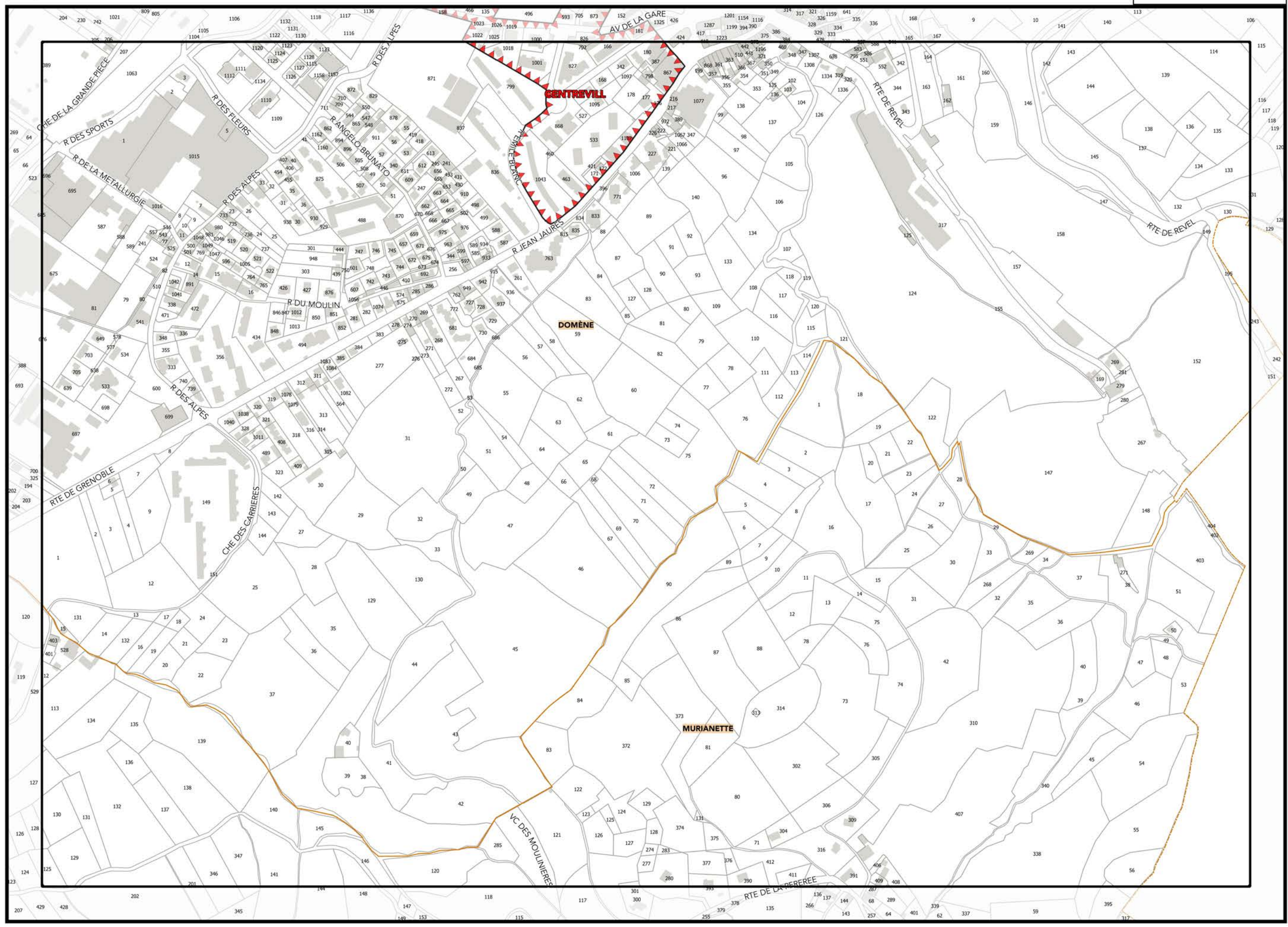




Légende: se référer aux premières pages de l'atlas

Sources :
@ DGFIP Cadastre 2020
@ DREAL Auvergne Rhône-Alpes



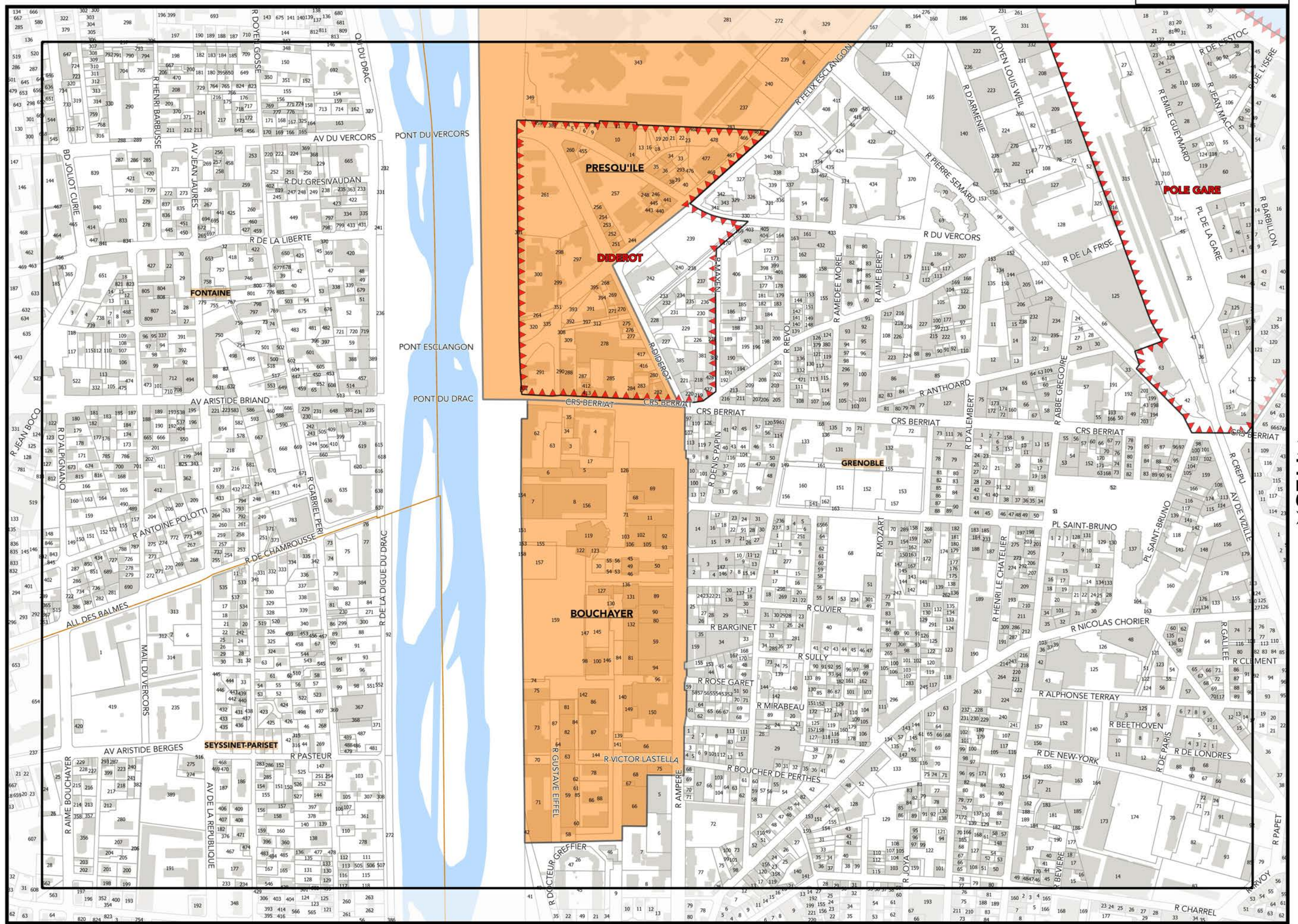


Document approuvé le 20/12/2019
Mise à jour n°3 du 22/04/2022



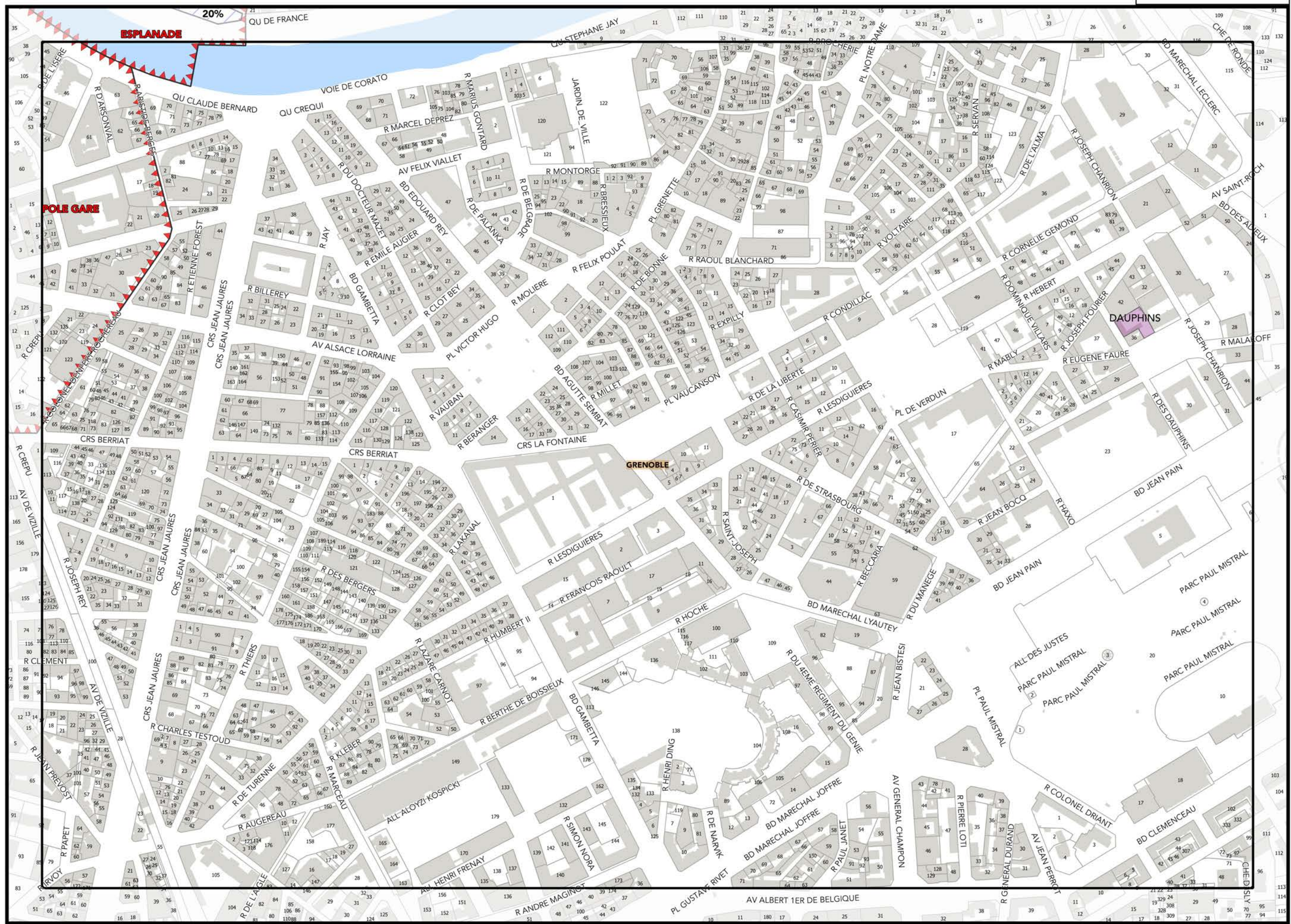
Légende: se référer aux premières pages de l'atlas

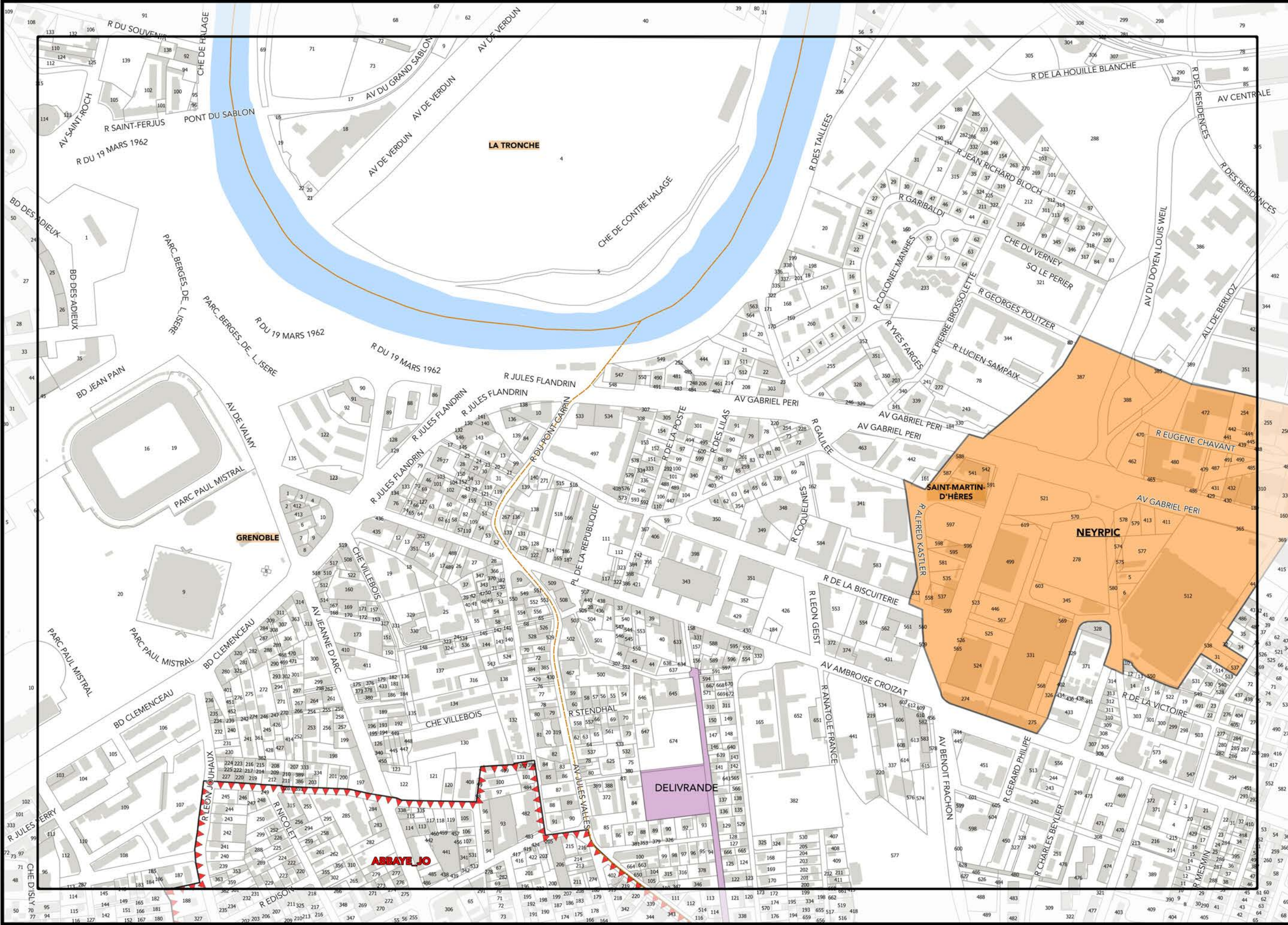
Sources :
@ DGFiP Cadastre 2020
@ DREAL Auvergne Rhône-Alpes



Légende: se référer aux premières pages de l'atlas

Sources :
@ DGFiP Cadastre 2020
@ DREAL Auvergne Rhône-Alpes






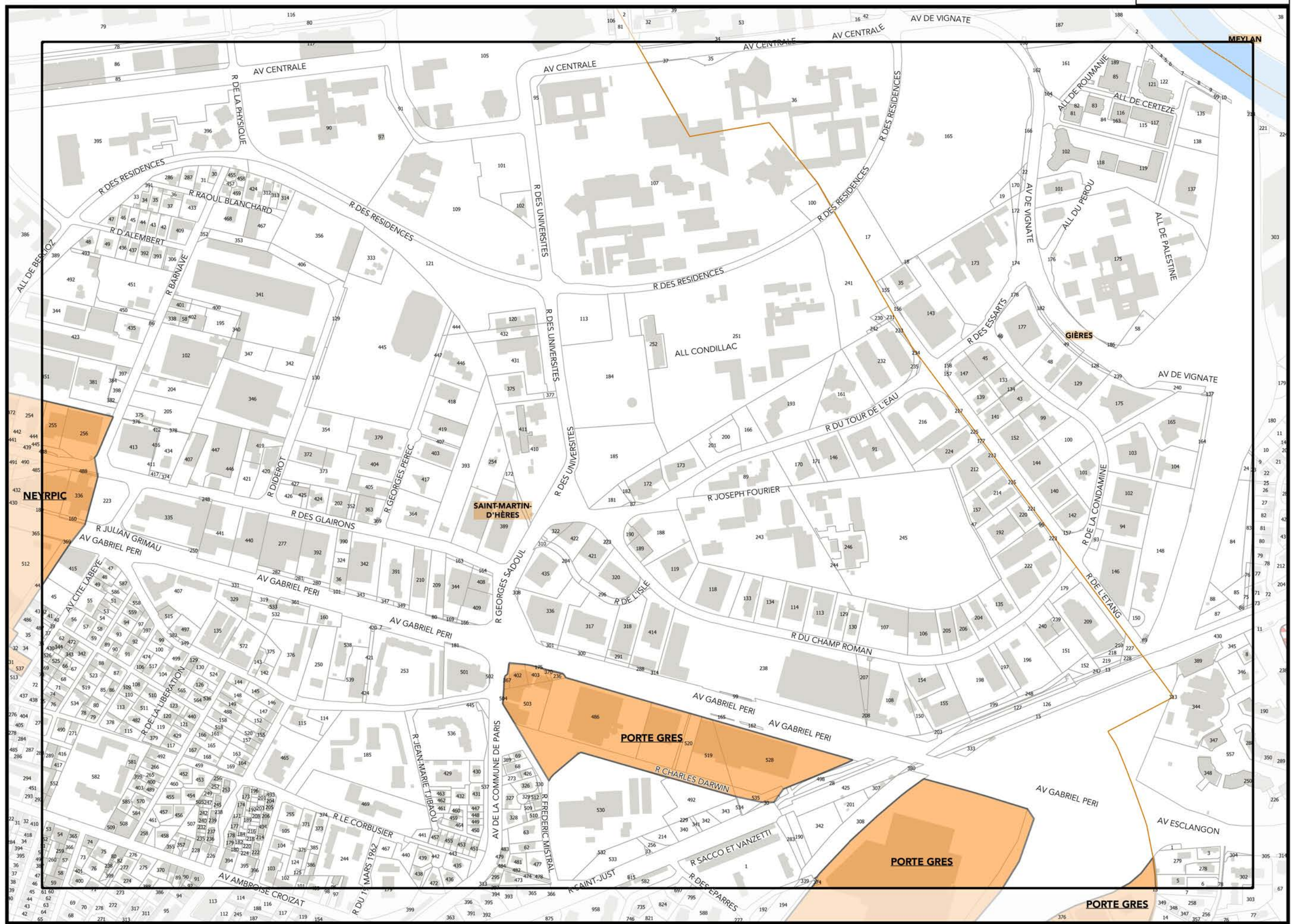
▲ H13 ▲

▼ I14 ▼

Légende: se référer aux premières pages de l'atlas


Sources :
@ DGFiP Cadastre 2020
@ DREAL Auvergne Rhône-Alpes

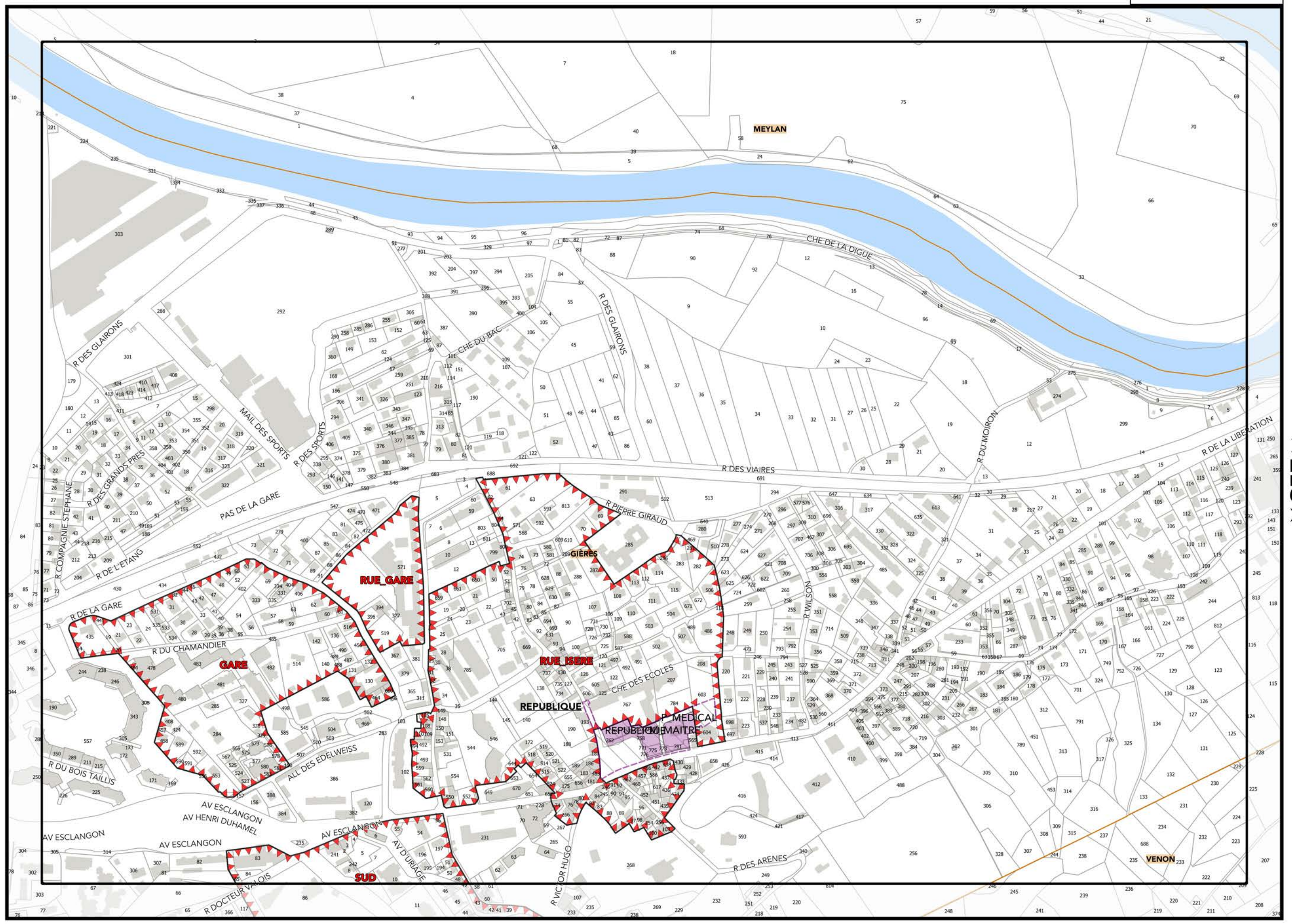




Légende: se référer aux premières pages de l'atlas


Sources :
© DGFIP Cadastre 2020
© DREAL Auvergne Rhône-Alpes

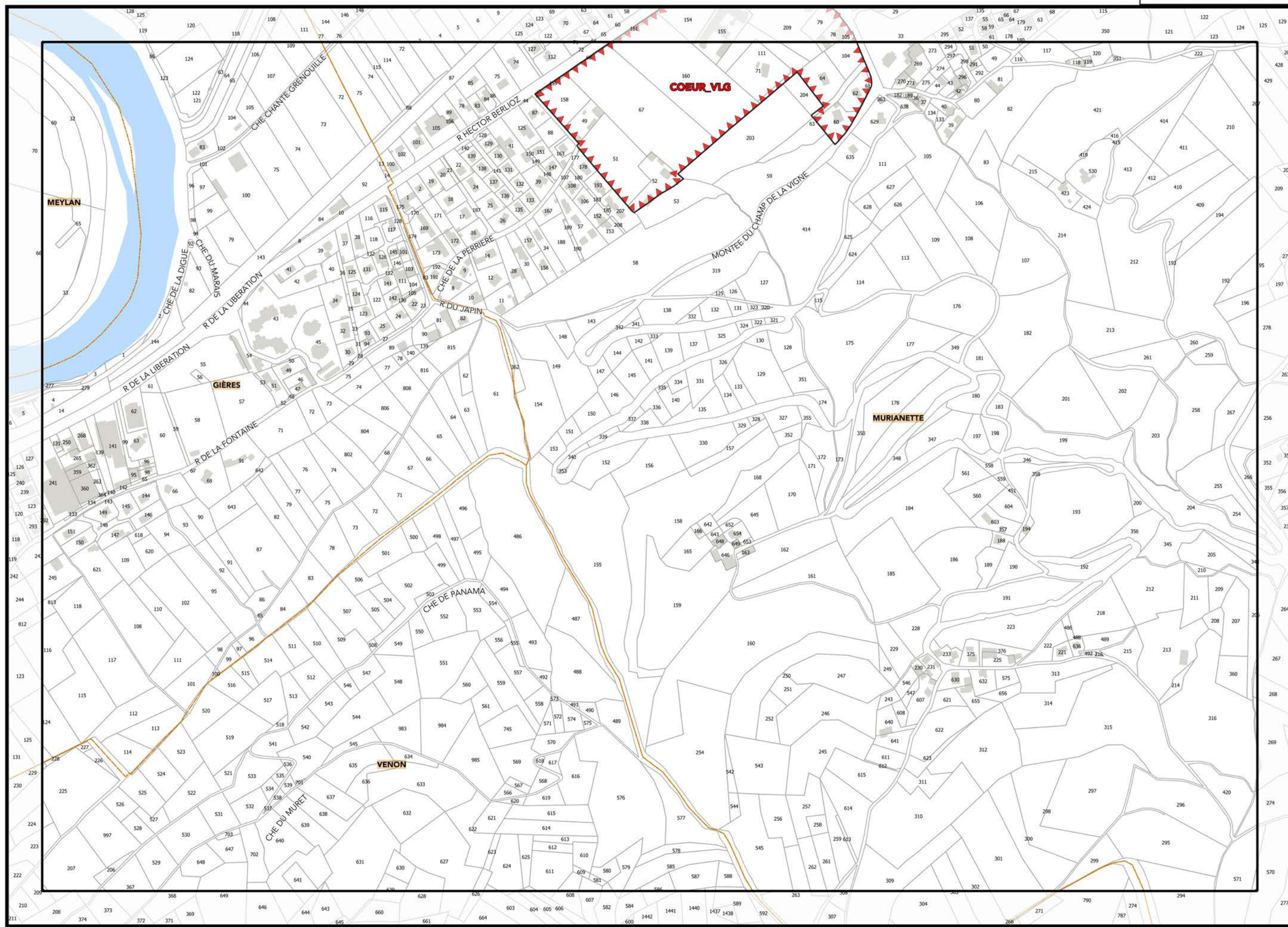




Légende: se référer aux premières pages de l'atlas

Sources :
@ DGFiP Cadastre 2020
@ DREAL Auvergne Rhône-Alpes






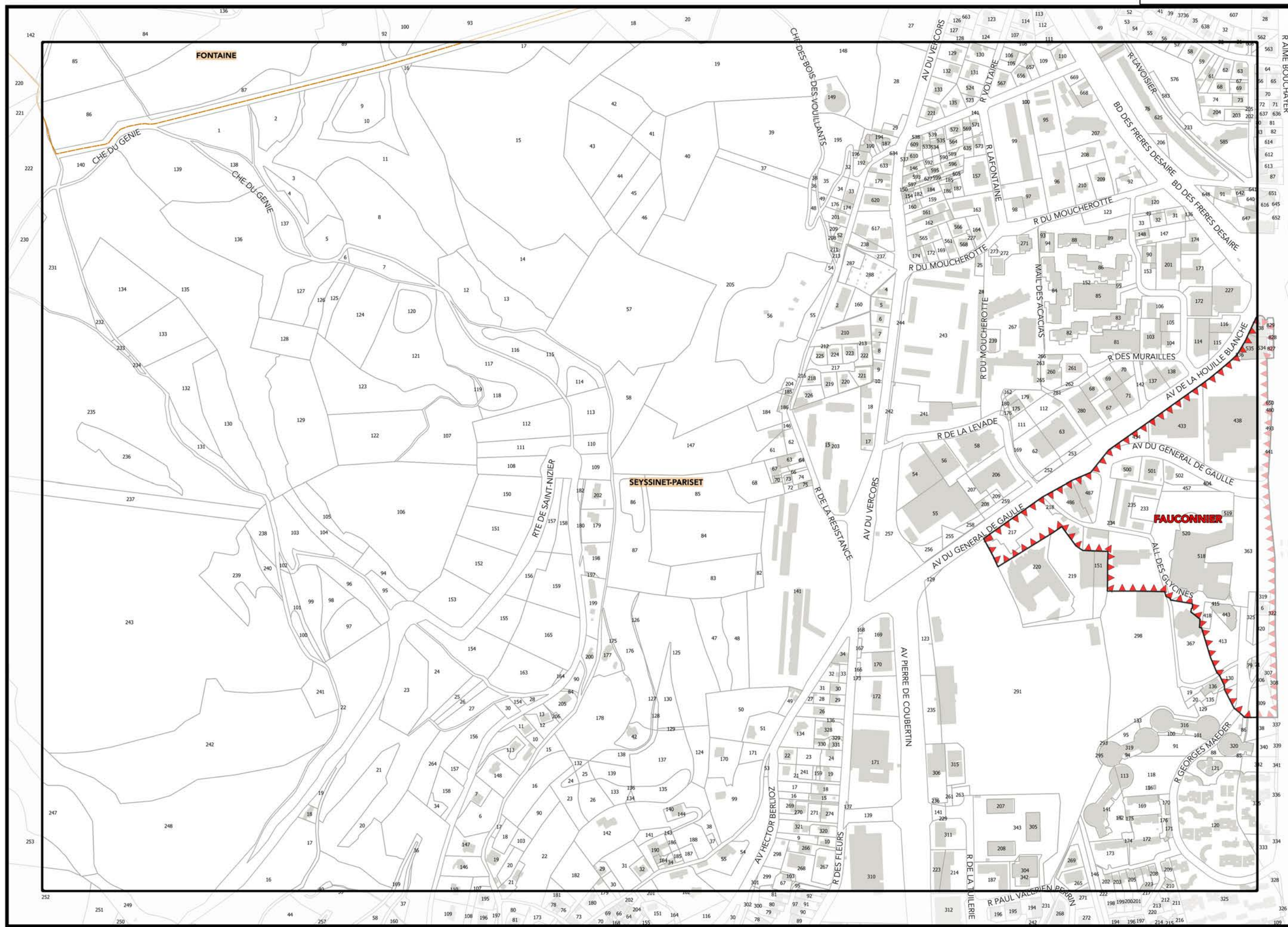
▲ K13 ▲

▼ L14 ▼

Légende: se référer aux premières pages de l'atlas


Sources :
@ DGFiP Cadastre 2020
@ DREAL Auvergne Rhône-Alpes

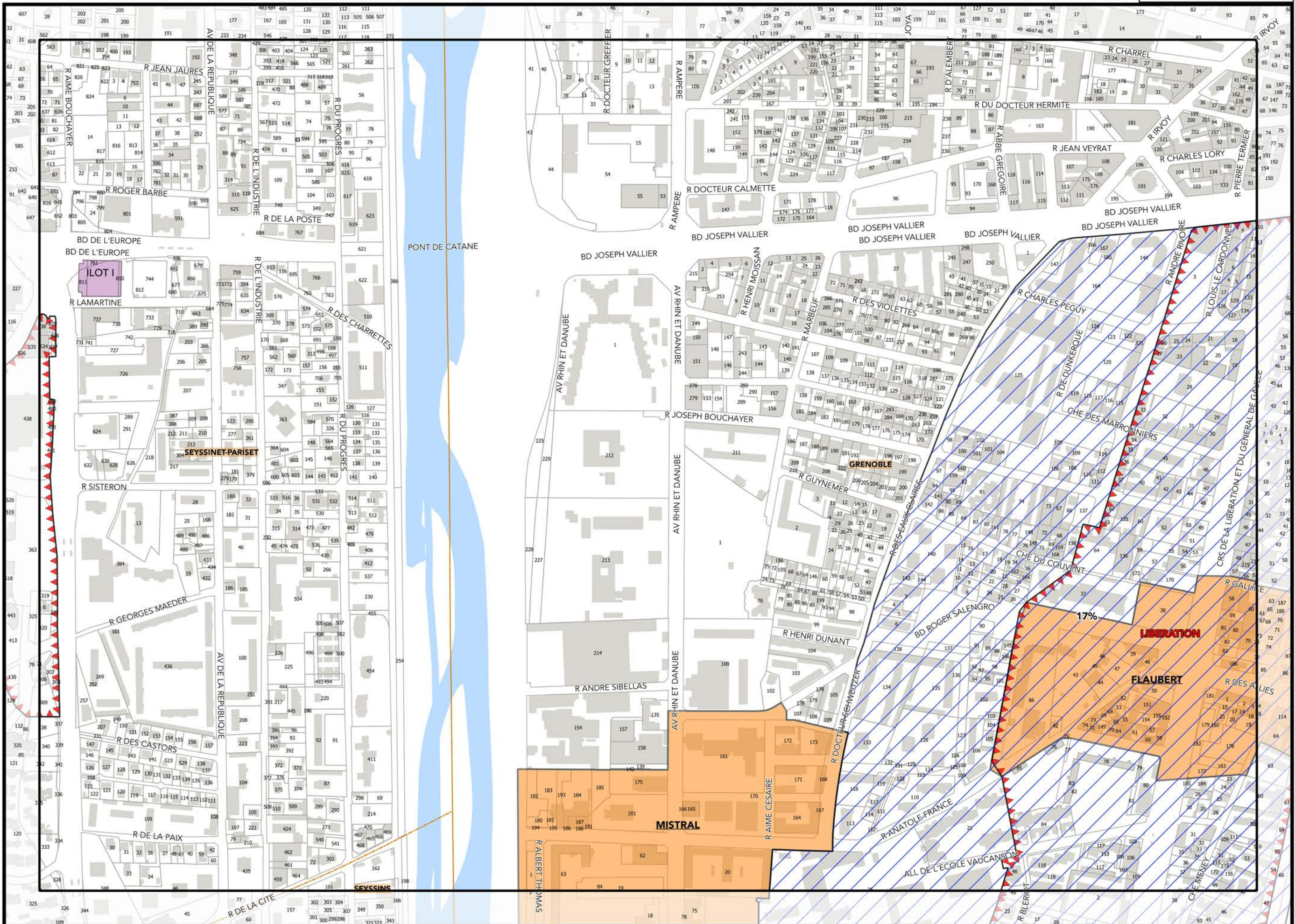




Légende: se référer aux premières pages de l'atlas

Sources :
@ DGFIP Cadastre 2020
@ DREAL Auvergne Rhône-Alpes



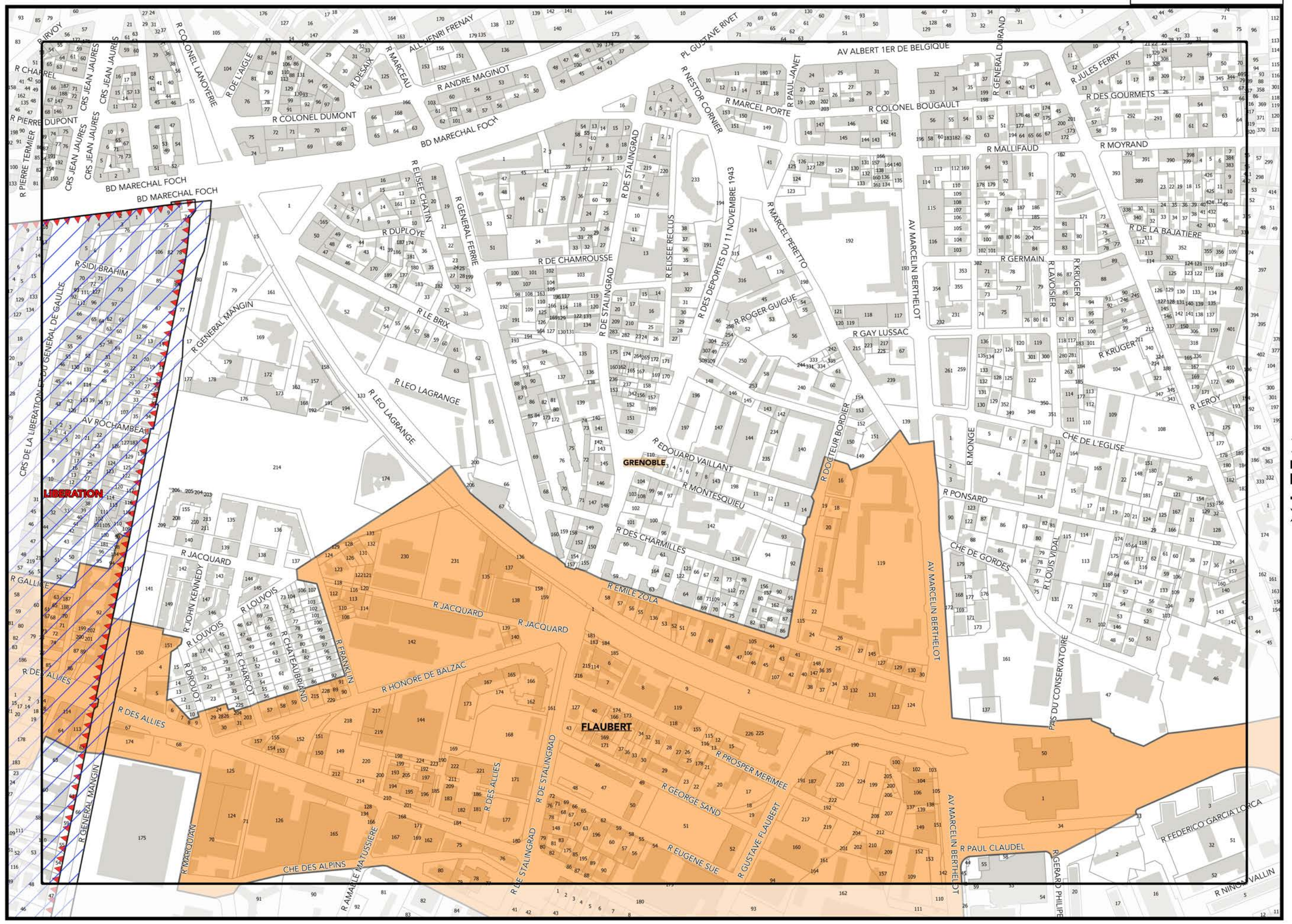


▲F14▲

▲H14▲

Légende: se référer aux premières pages de l'atlas


Sources :
@ DGFiP Cadastre 2020
@ DREAL Auvergne Rhône-Alpes

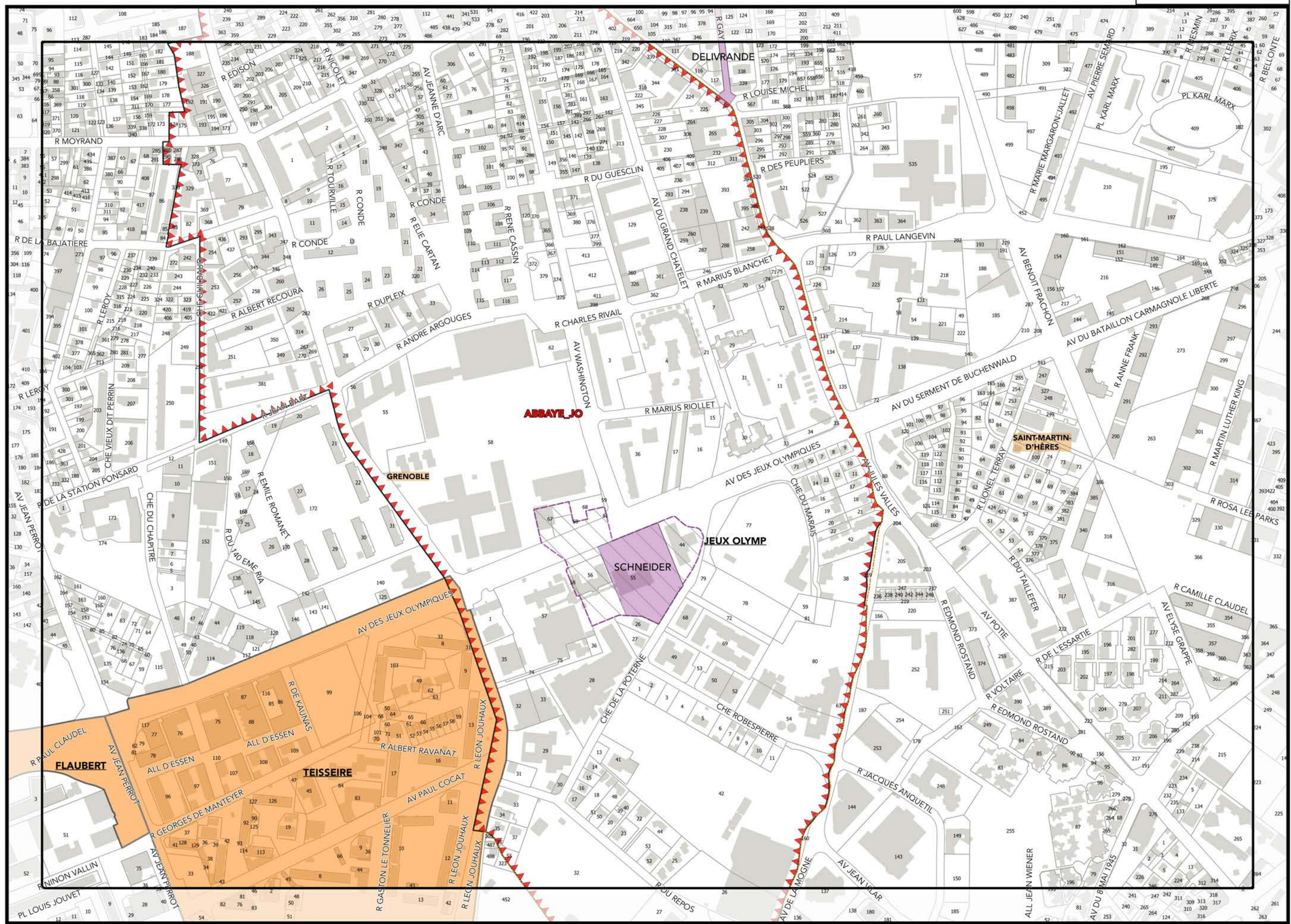


AG14▲

Légende: se référer aux premières pages de l'atlas

Sources :
© DGFiP Cadastre 2020
© DREAL Auvergne Rhône-Alpes






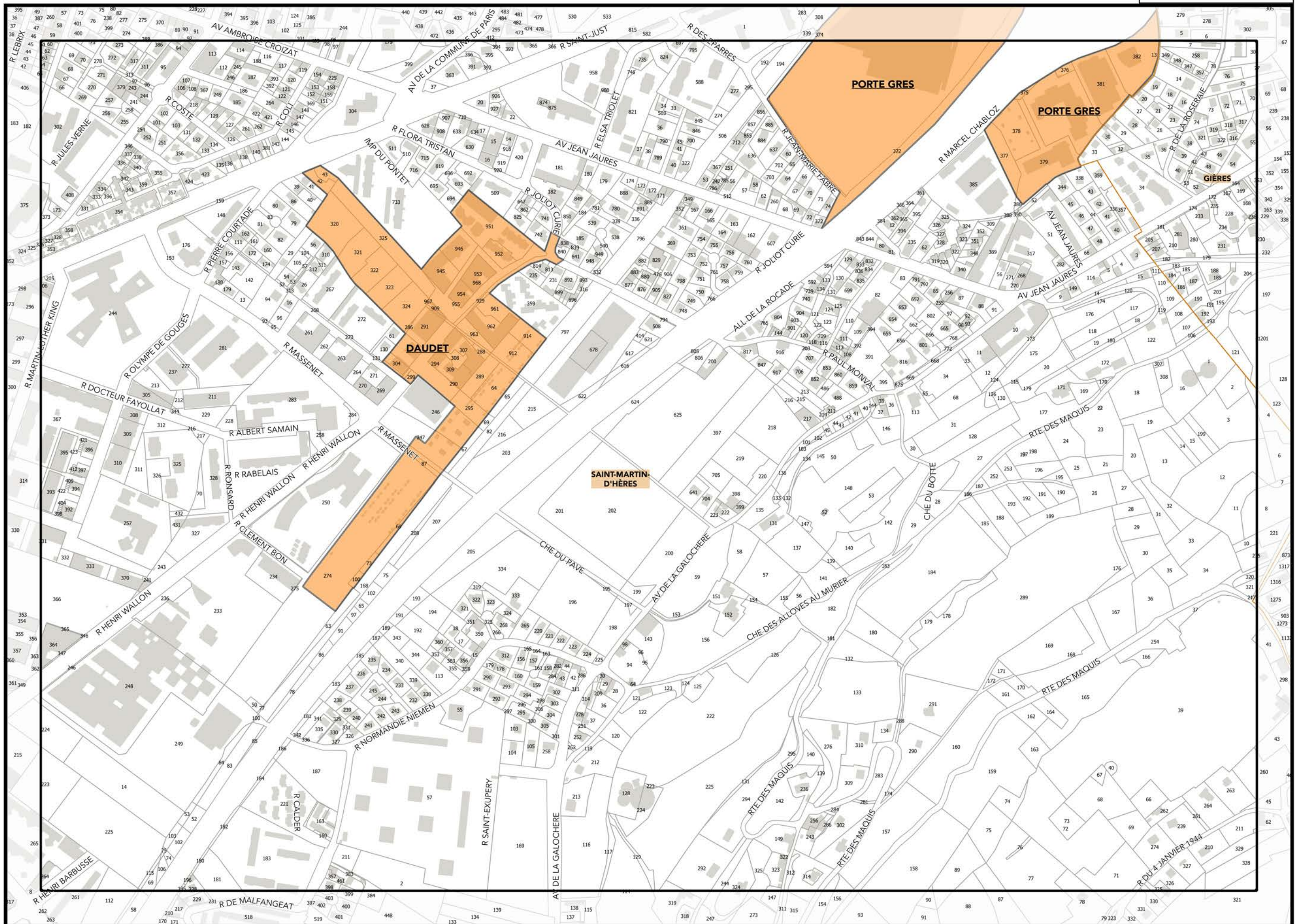
▲ H14 ▲

▲ J14 ▼

Légende: se référer aux premières pages de l'atlas


Sources :
© DGFIP Cadastre 2020
© DREAL Auvergne Rhône-Alpes

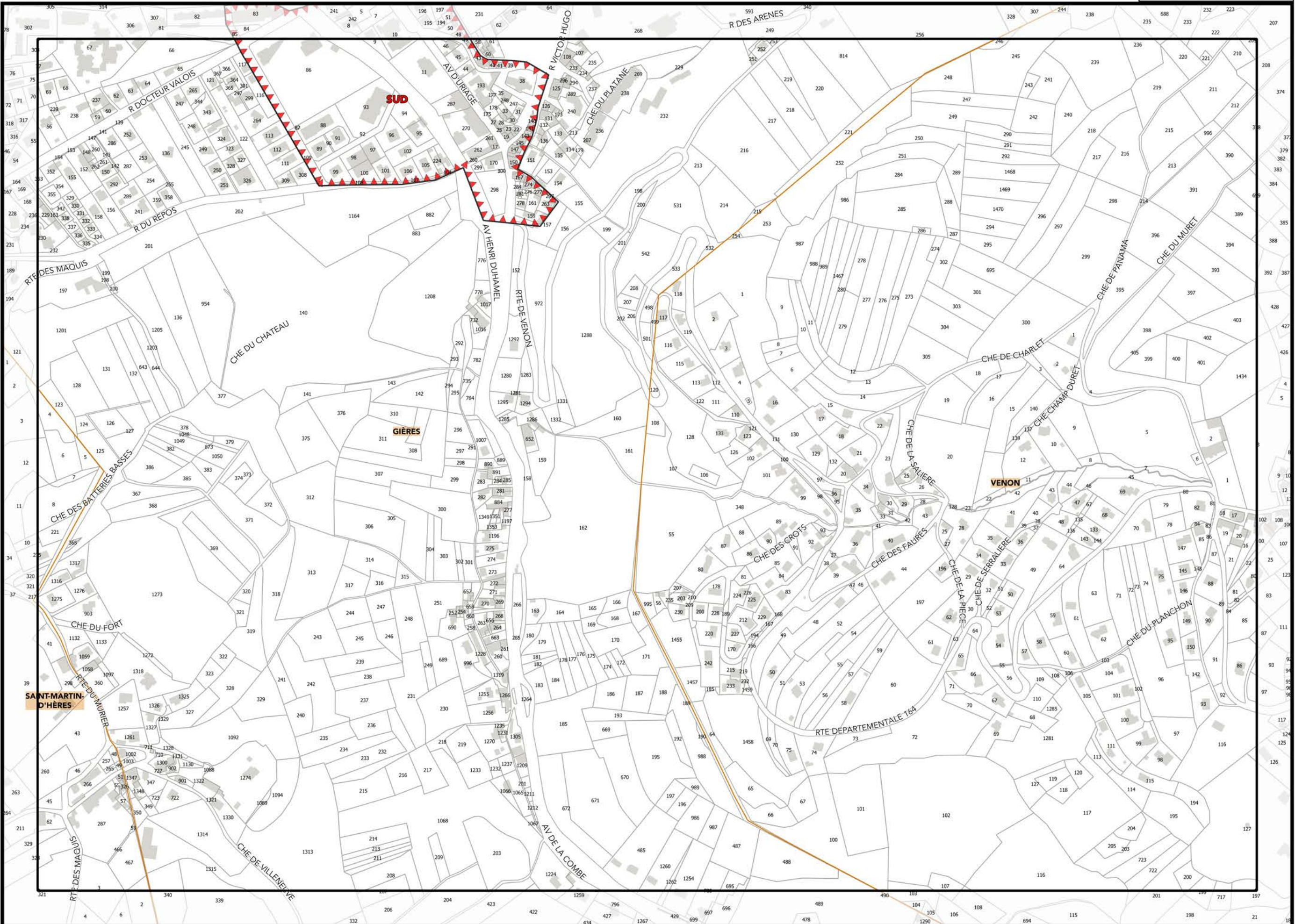




Légende: se référer aux premières pages de l'atlas

Sources :
@ DGFiP Cadastre 2020
@ DREAL Auvergne Rhône-Alpes



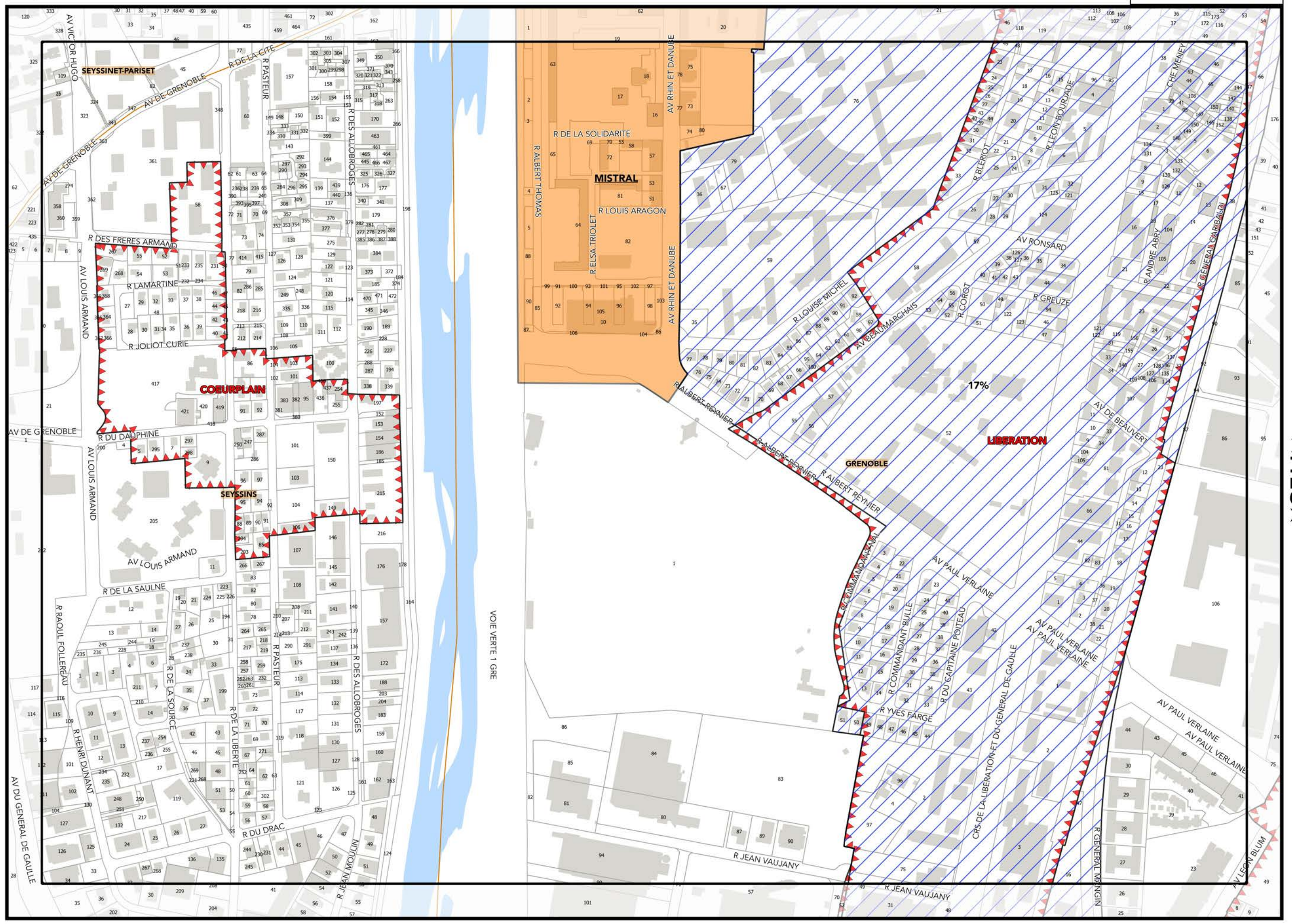


▲J14▲

▼J14▼




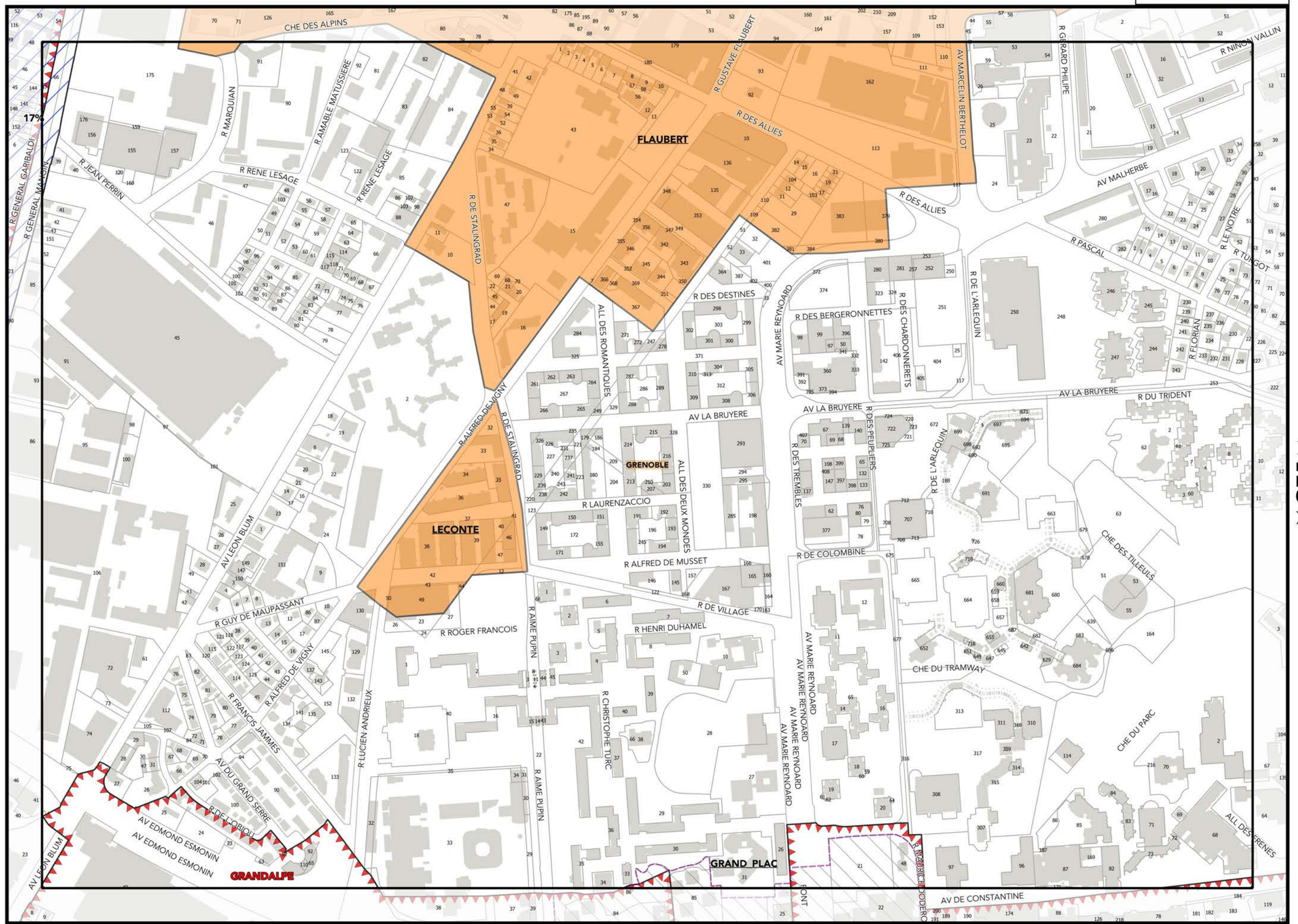
Document approuvé le 20/12/2019
Mise à jour n°3 du 22/04/2022



Légende: se référer aux premières pages de l'atlas

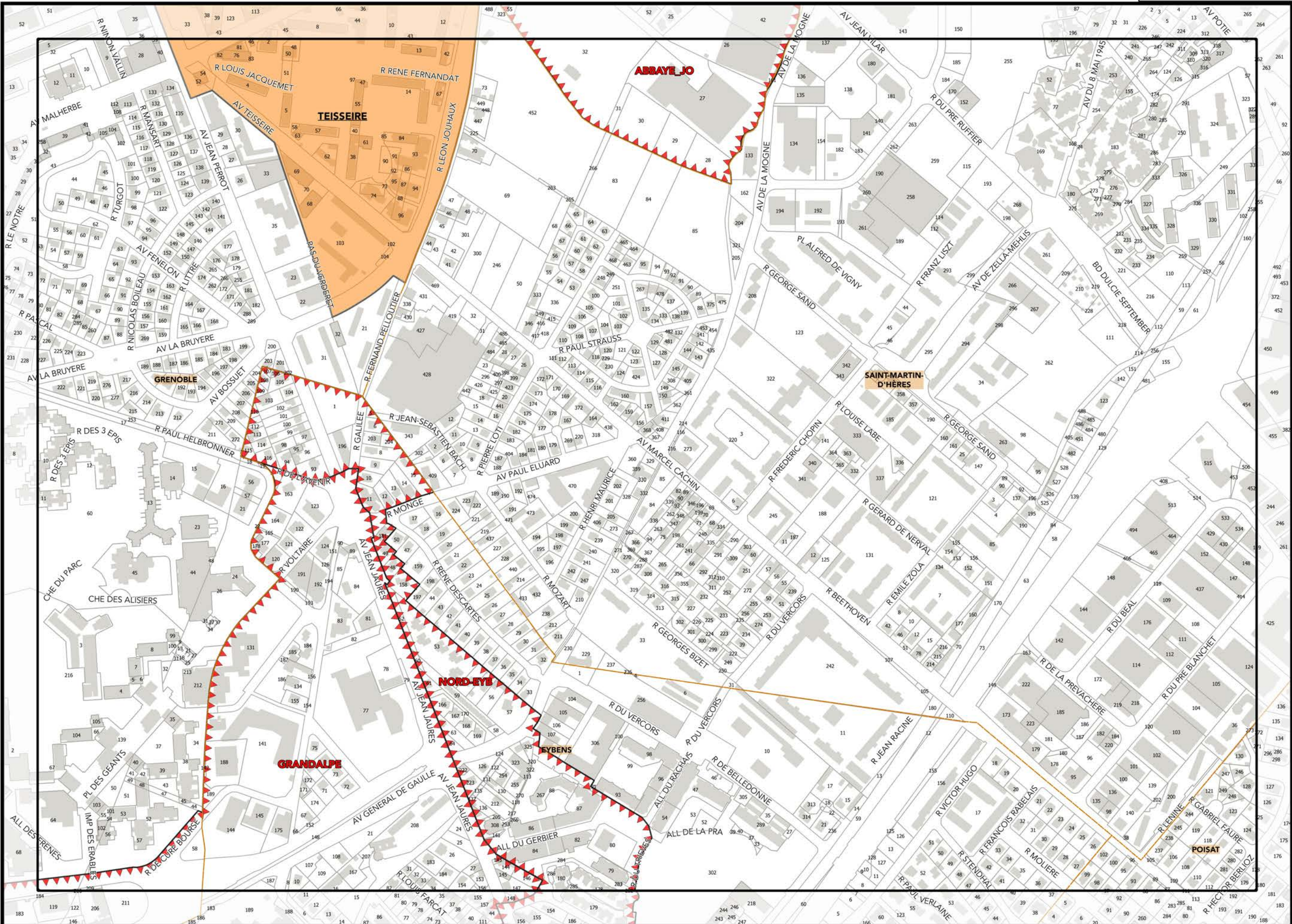
Sources :
© DGFiP Cadastre 2020
© DREAL Auvergne Rhône-Alpes





Légende: se référer aux premières pages de l'atlas

Sources :
© DGFiP Cadastre 2020
© DREAL Auvergne Rhône-Alpes




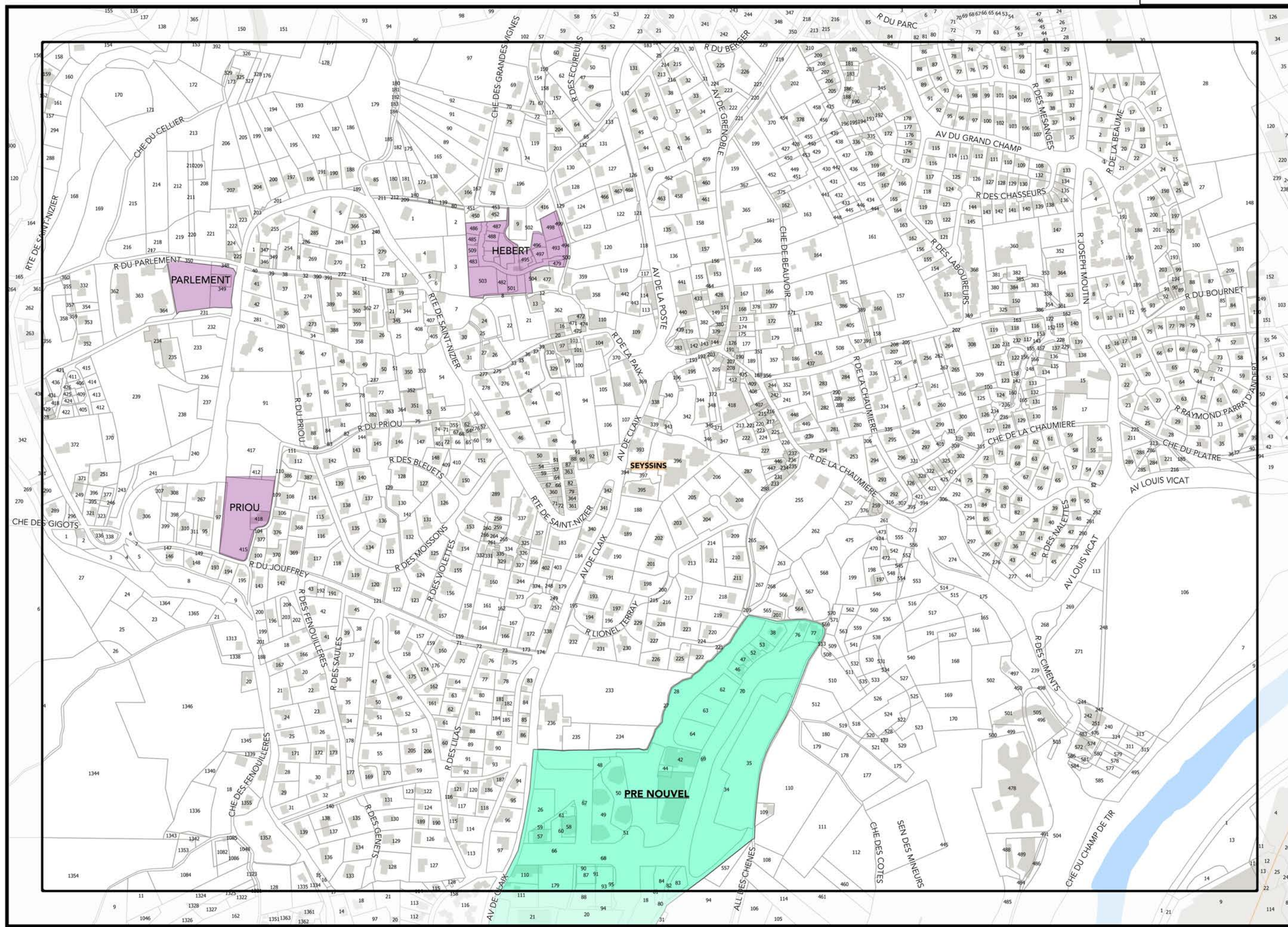
▲ AH15 ▲

▼ SI1 ▼

Légende: se référer aux premières pages de l'atlas


Sources :
@ DGFiP Cadastre 2020
@ DREAL Auvergne Rhône-Alpes





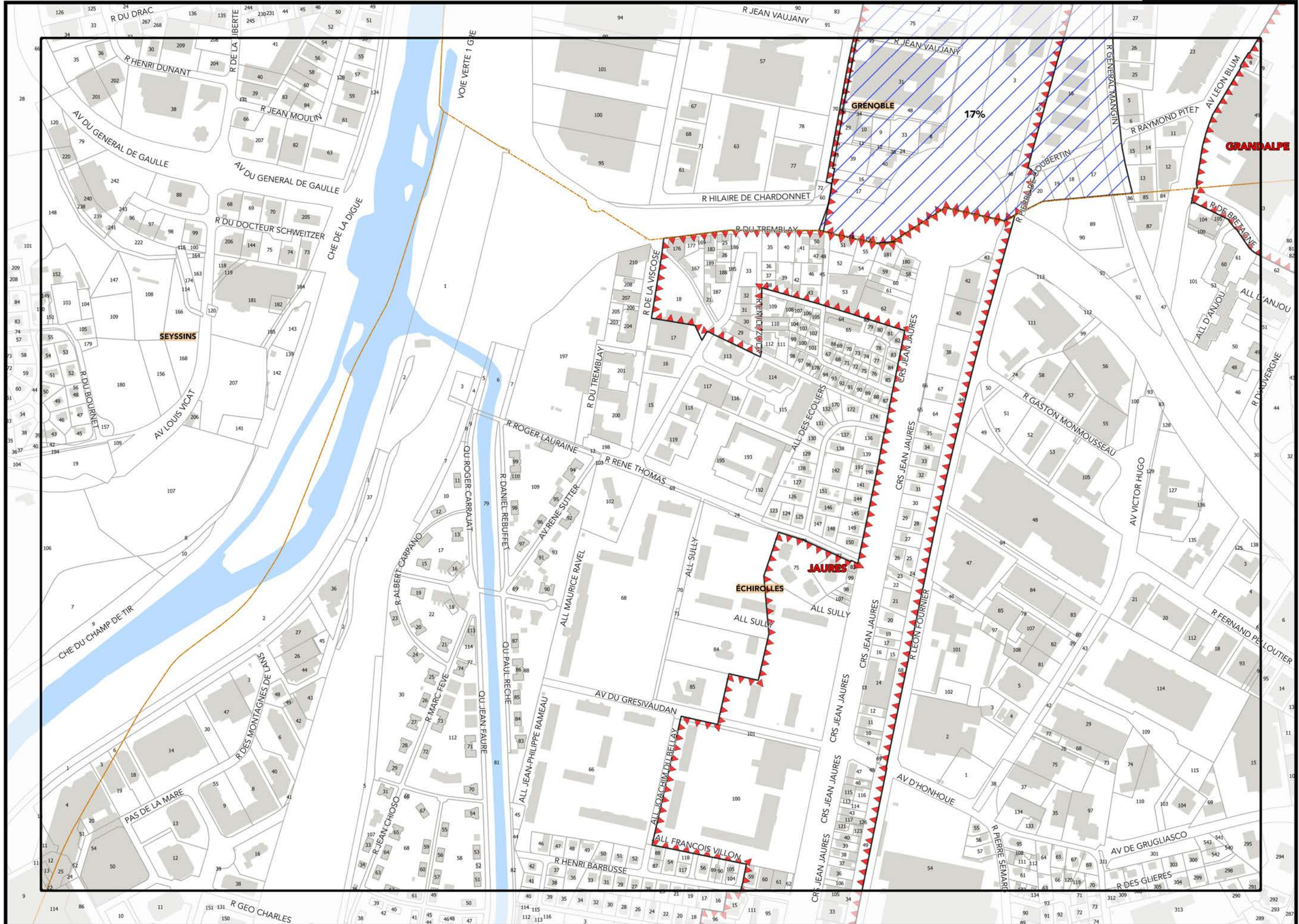
Légende: se référer aux premières pages de l'atlas

Sources :
© DGFiP Cadastre 2020
© DREAL Auvergne Rhône-Alpes



▲F16▲

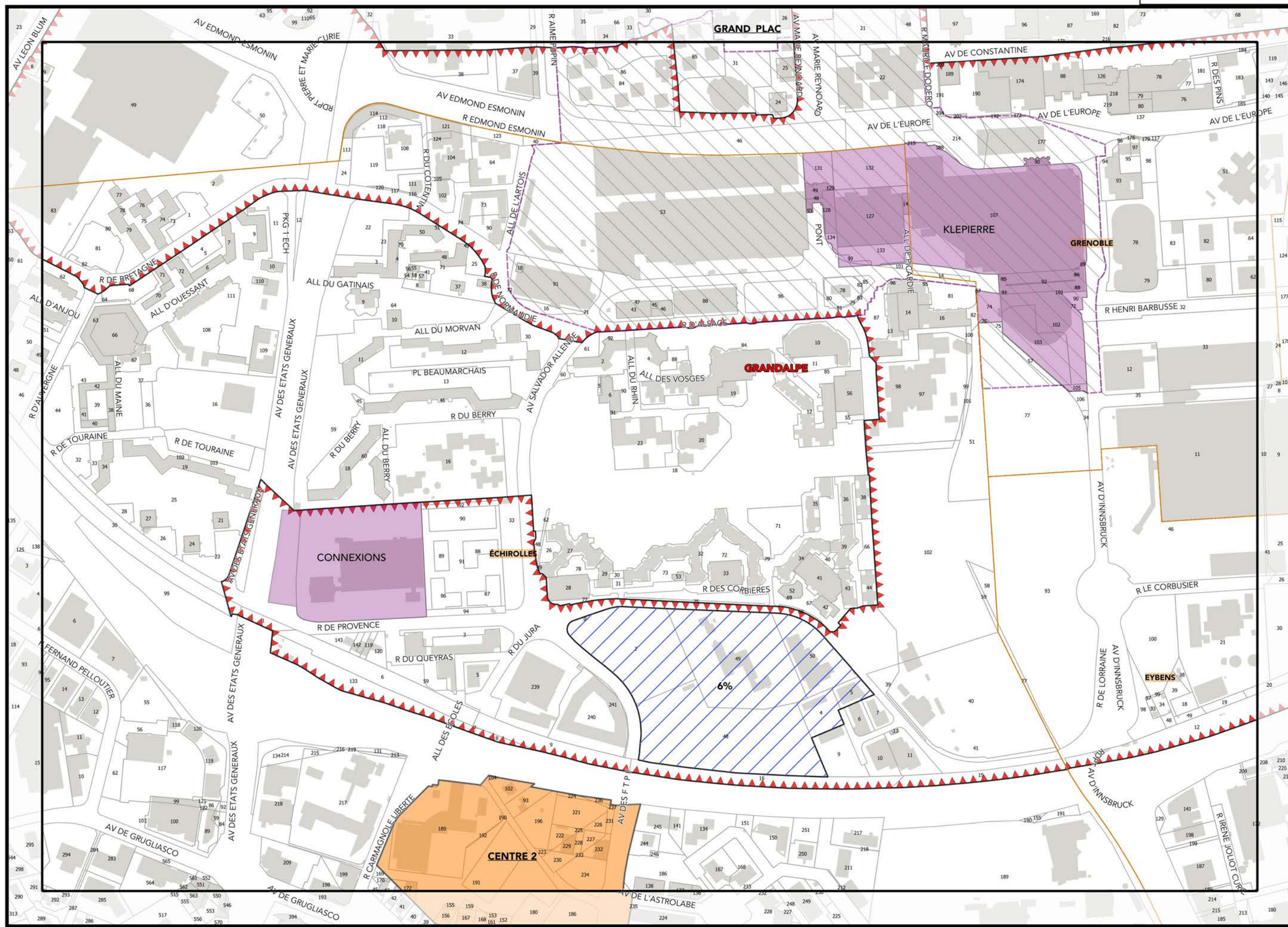
▼91H▼



Légende: se référer aux premières pages de l'atlas

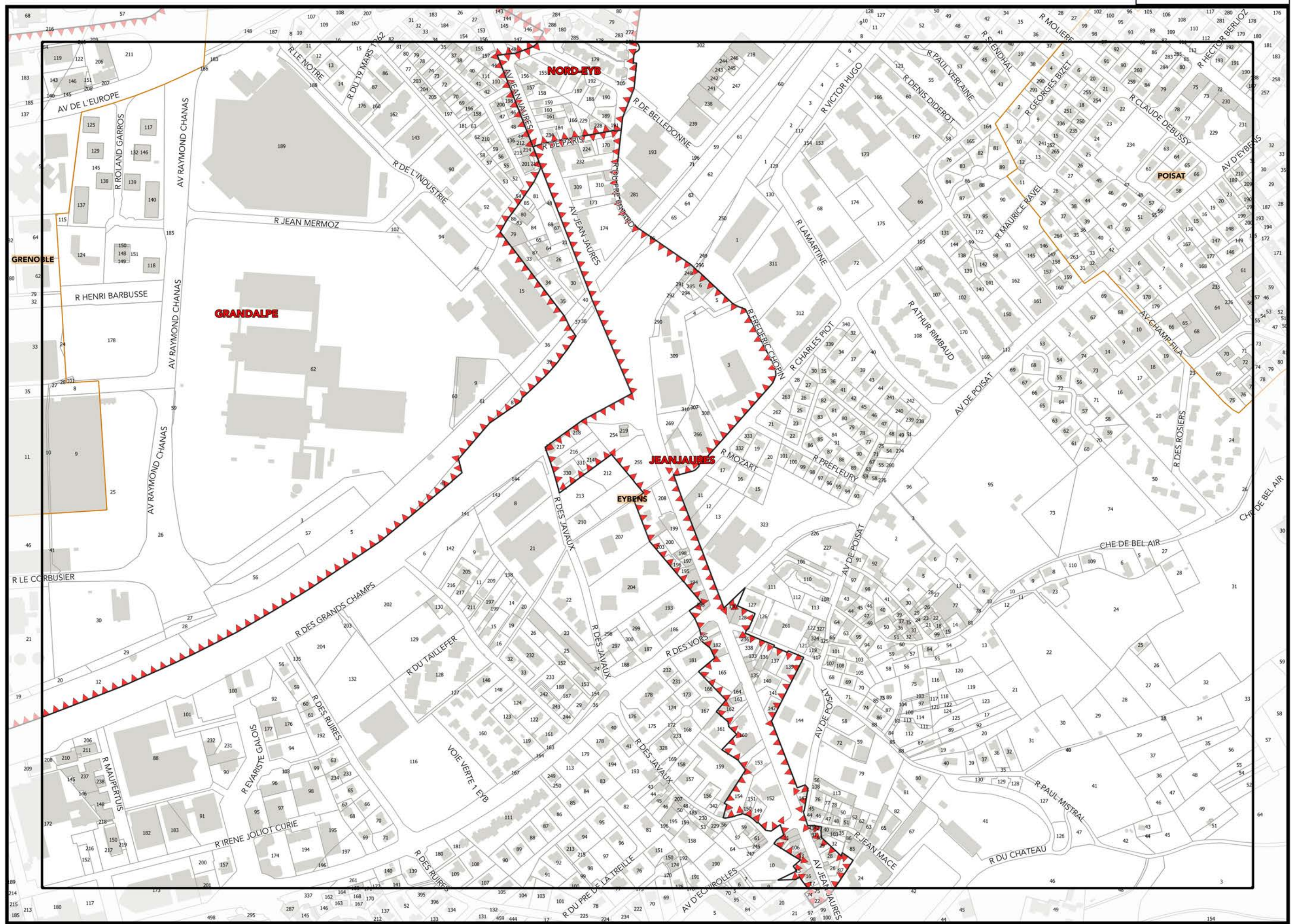
Sources :
@ DGFiP Cadastre 2020
@ DREAL Auvergne Rhône-Alpes





Légende: se référer aux premières pages de l'atlas

Sources :
© DGFiP Cadastre 2020
© DREAL Auvergne Rhône-Alpes




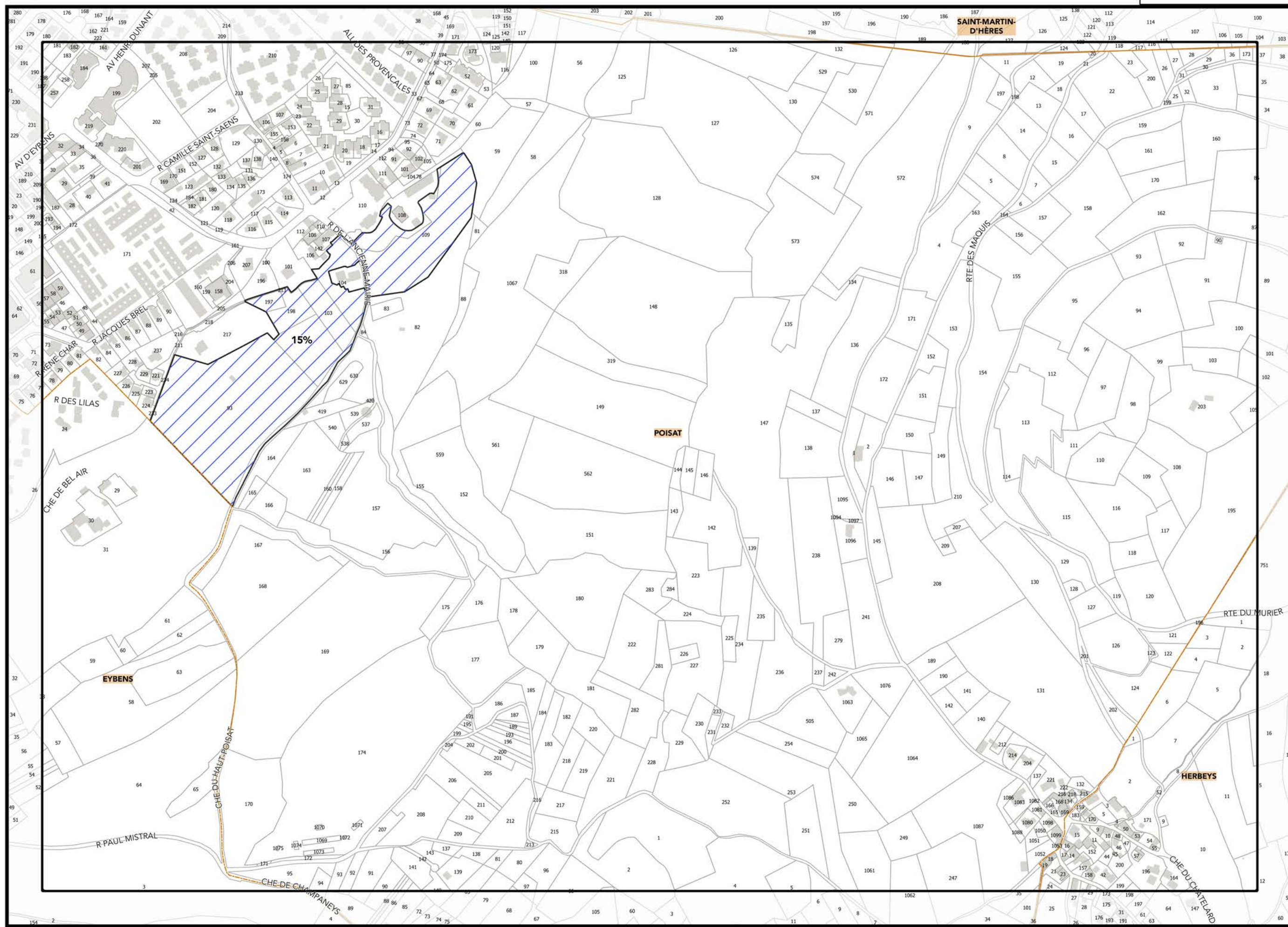
▲ H16 ▲

▼ 911 ▼

Légende: se référer aux premières pages de l'atlas


Sources :
@ DGFIP Cadastre 2020
@ DREAL Auvergne Rhône-Alpes

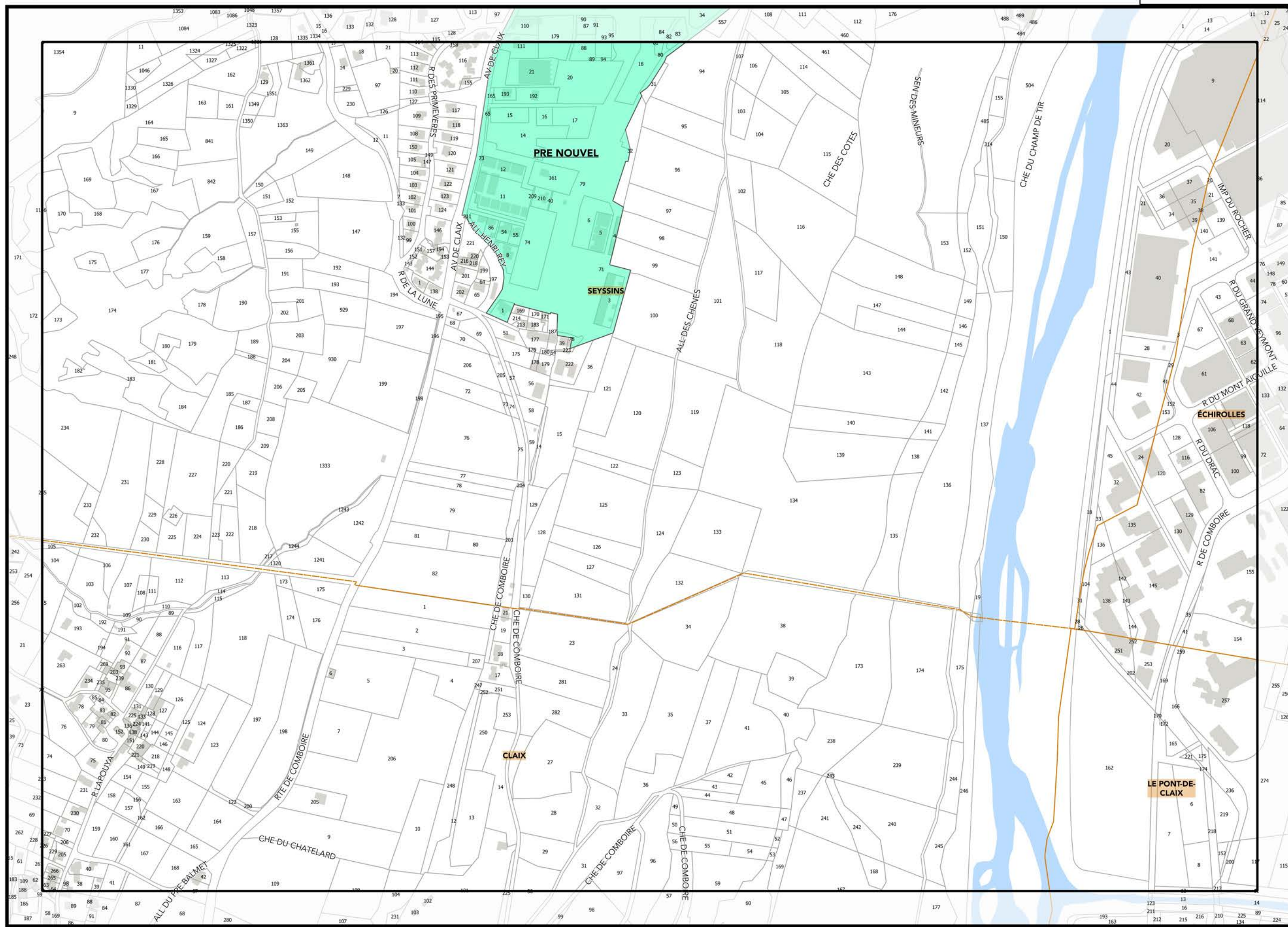




Légende: se référer aux premières pages de l'atlas

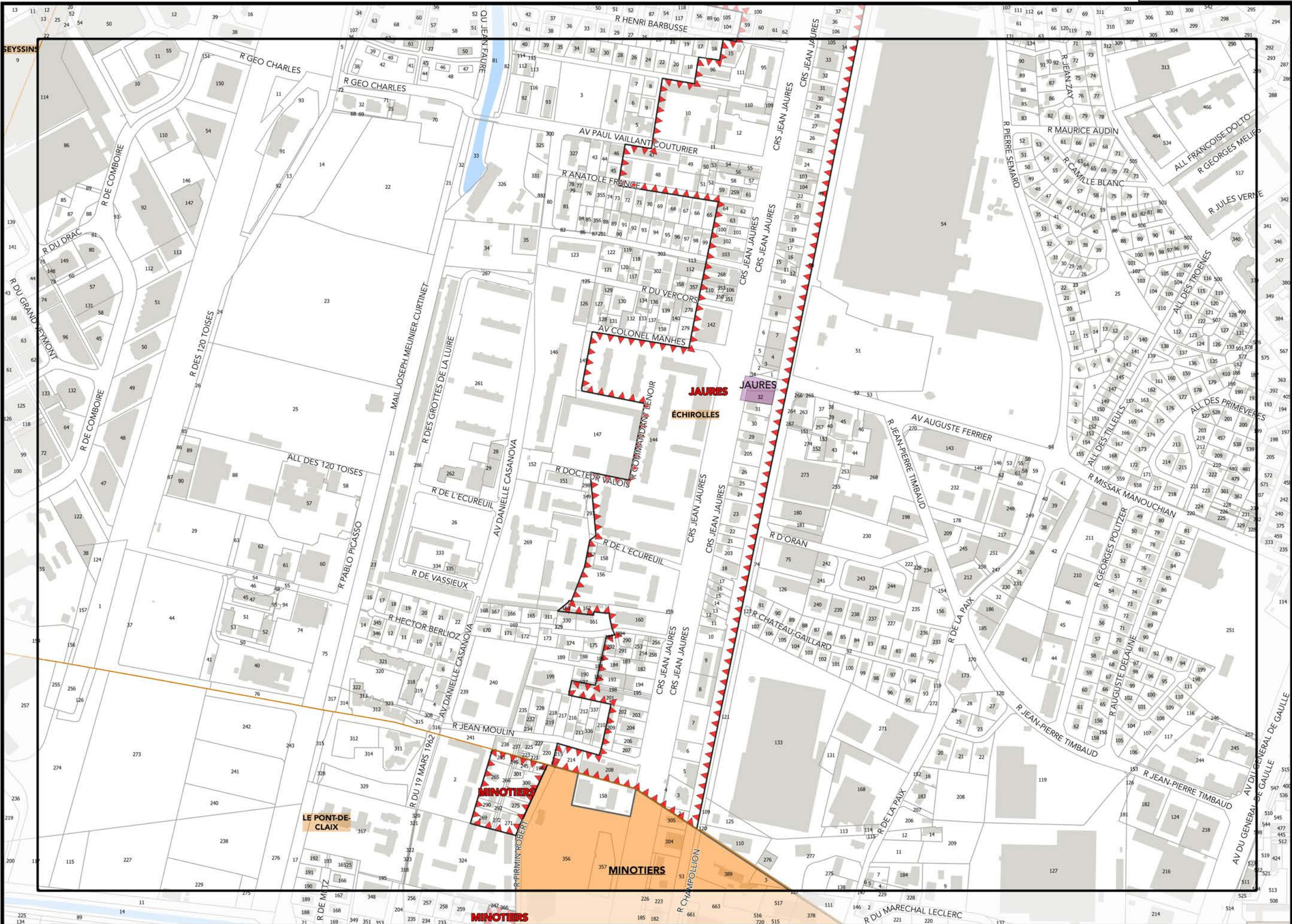
Sources :
@ DGFIP Cadastre 2020
@ DREAL Auvergne Rhône-Alpes





Légende: se référer aux premières pages de l'atlas

Sources :
@ DGFIP Cadastre 2020
@ DREAL Auvergne Rhône-Alpes




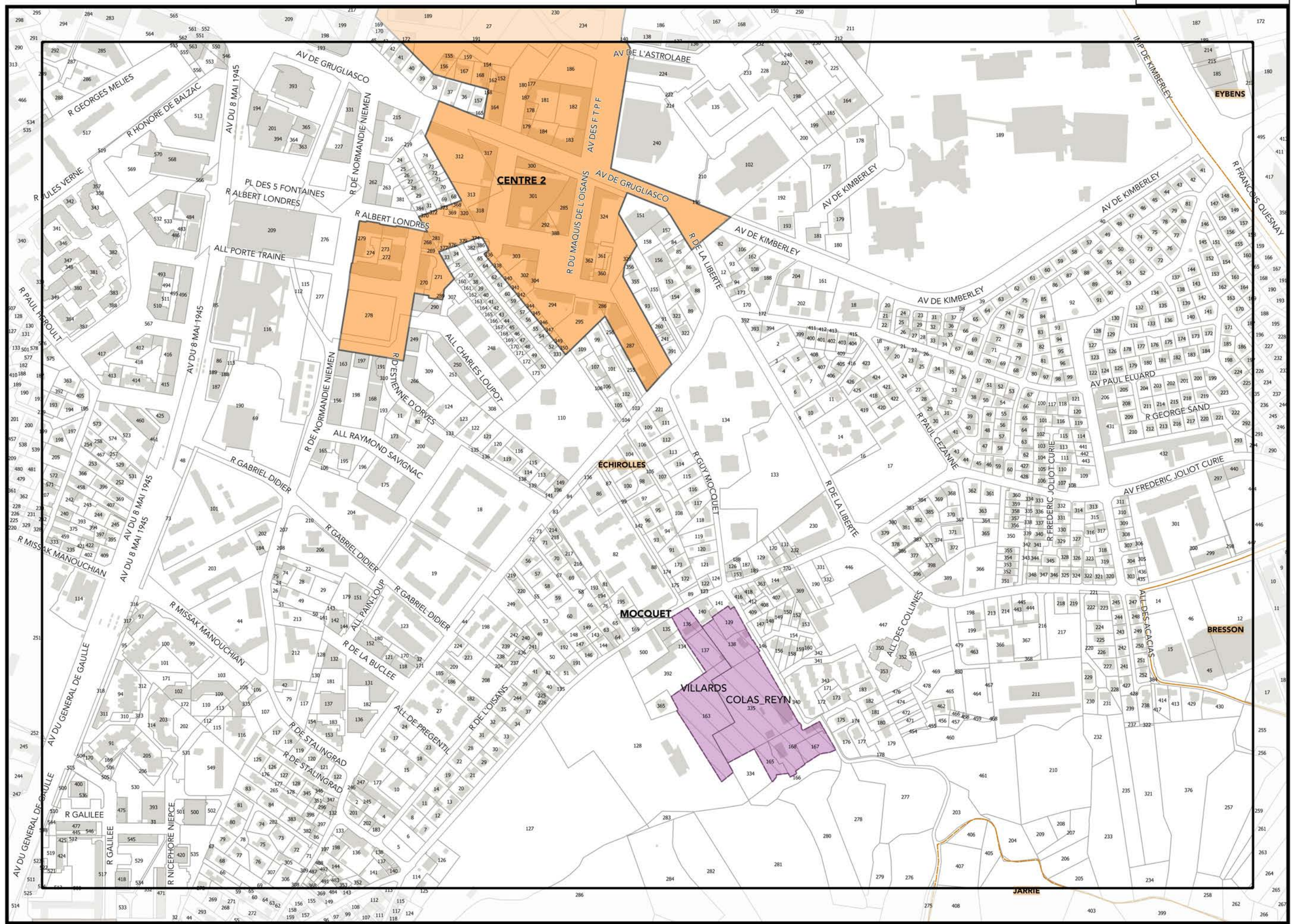
▲F17▲

▼Z1H▼

Légende: se référer aux premières pages de l'atlas

Sources :
@ DGFiP Cadastre 2020
@ DREAL Auvergne Rhône-Alpes






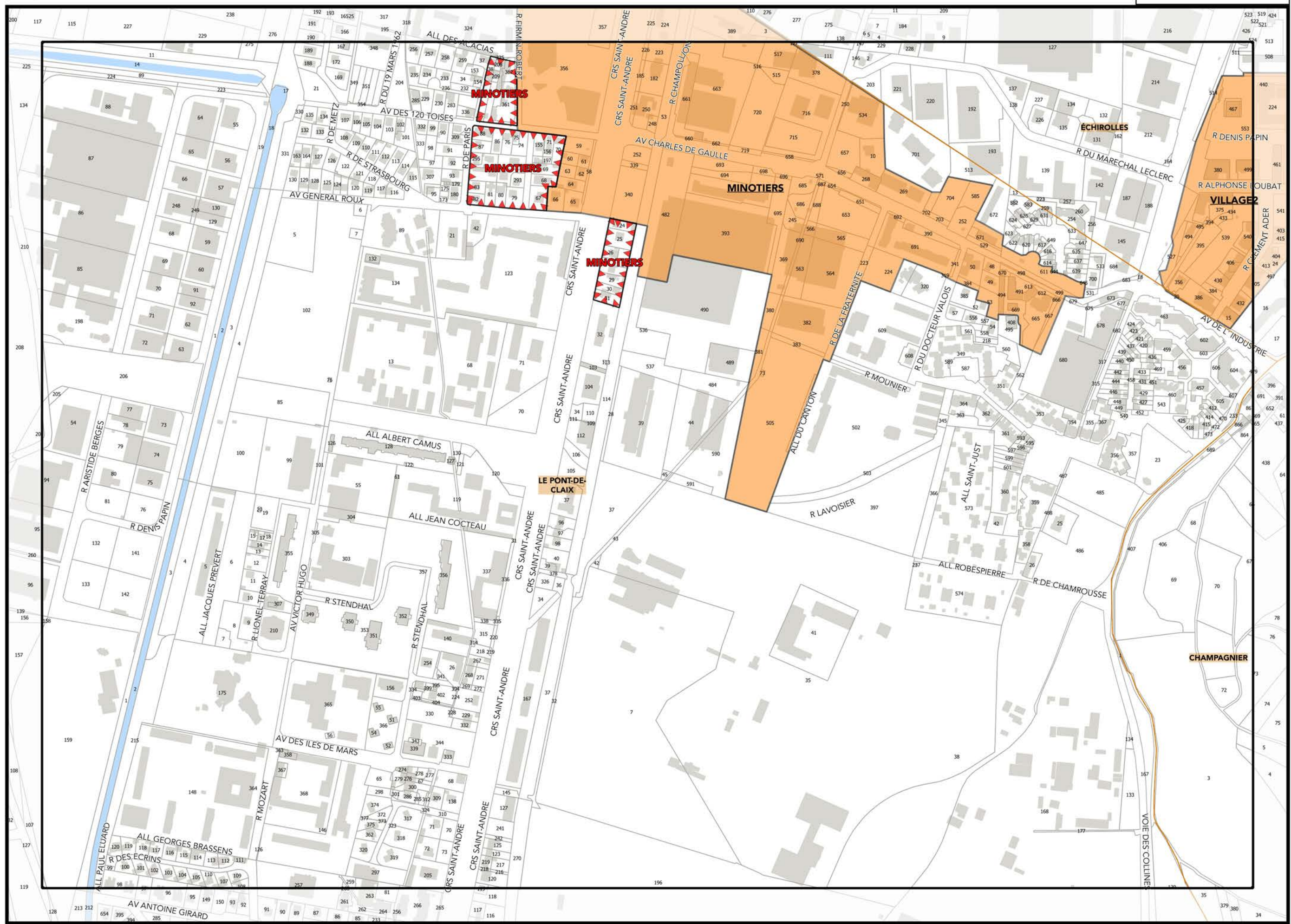
AG17▲

▼ZII▼

Légende: se référer aux premières pages de l'atlas


Sources :
@ DGFiP Cadastre 2020
@ DREAL Auvergne Rhône-Alpes

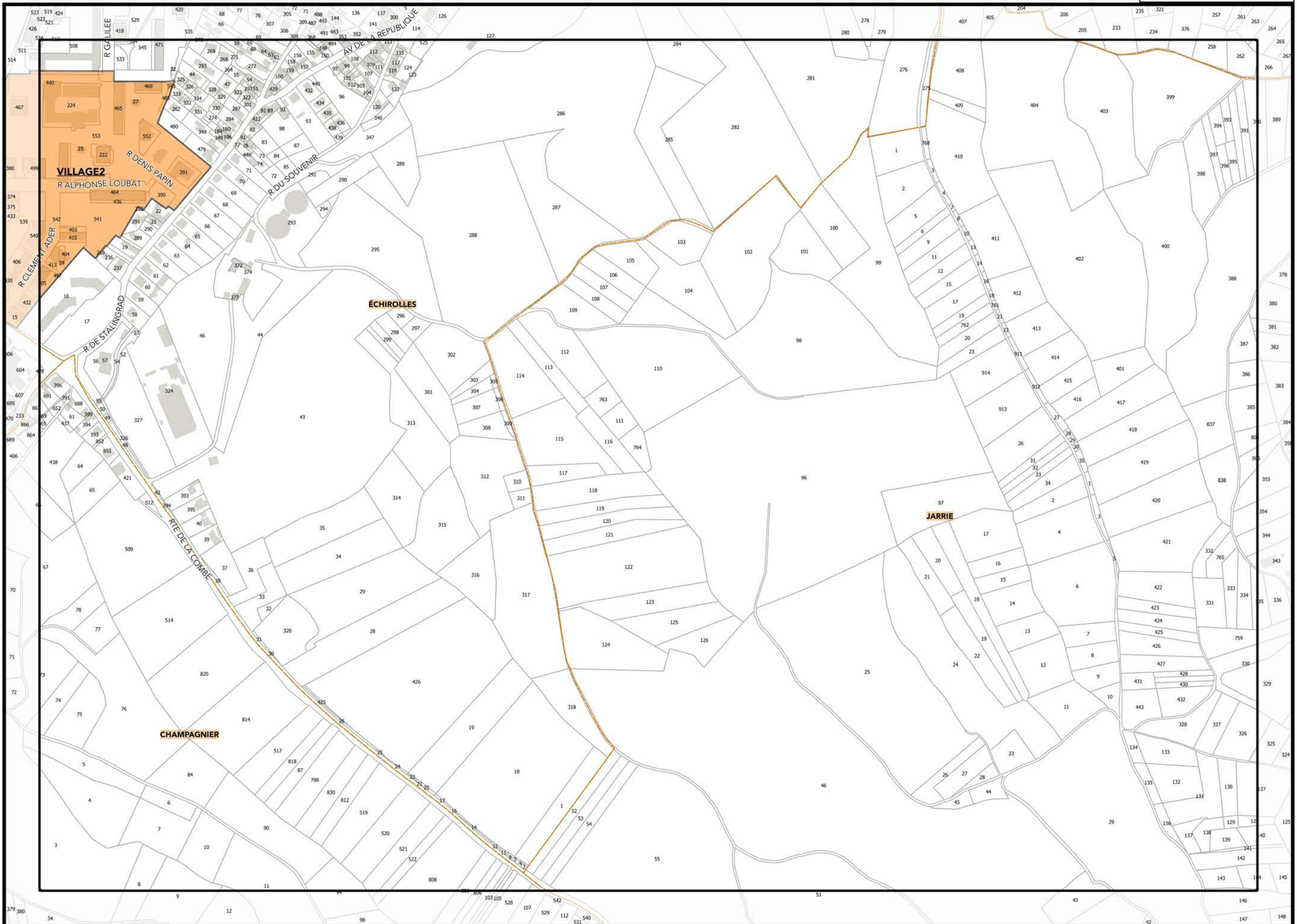




Légende: se référer aux premières pages de l'atlas

Sources :
@ DGFIP Cadastre 2020
@ DREAL Auvergne Rhône-Alpes

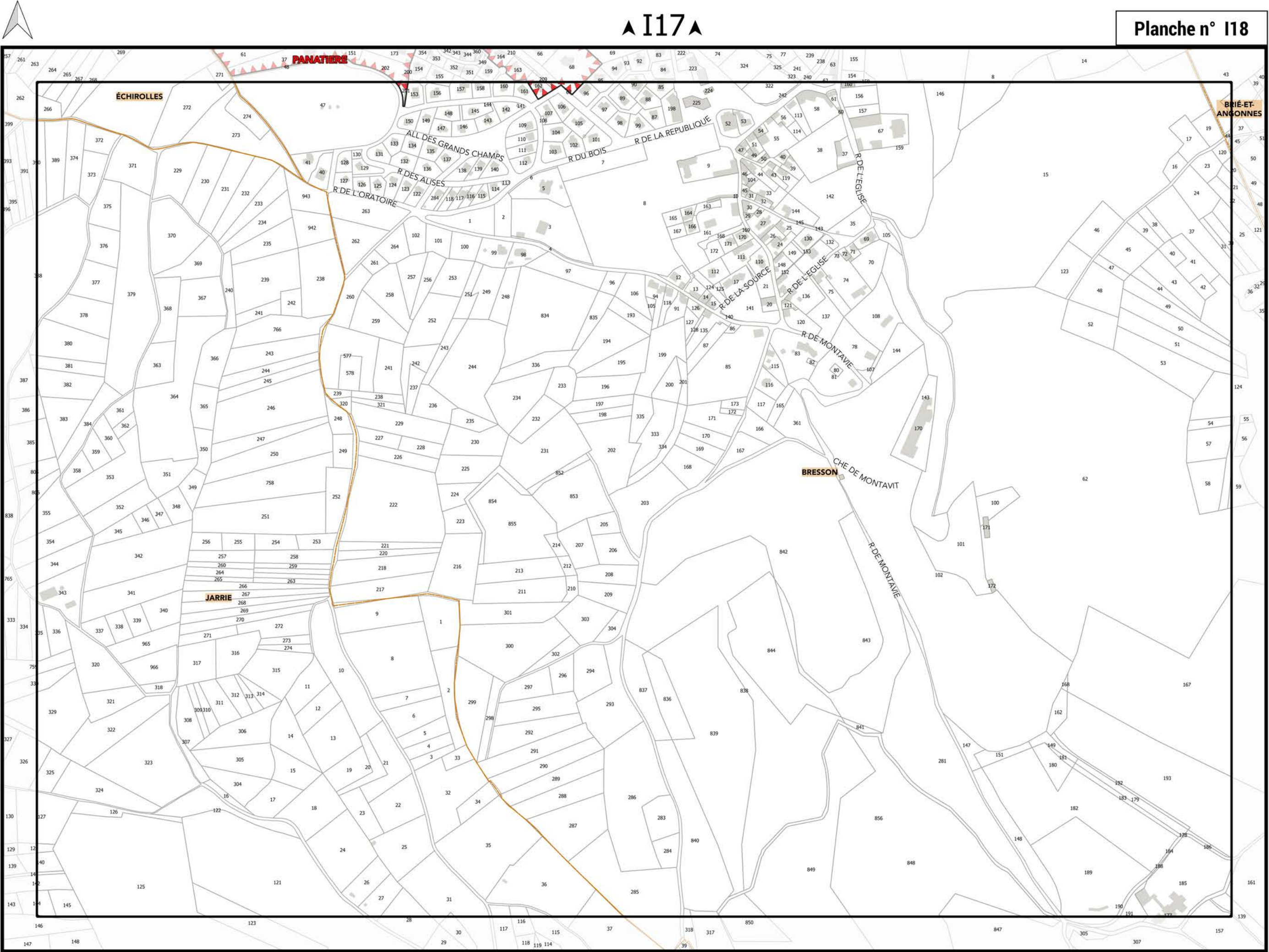




▲G18▲

▼81I▼






▲ H18 ▲

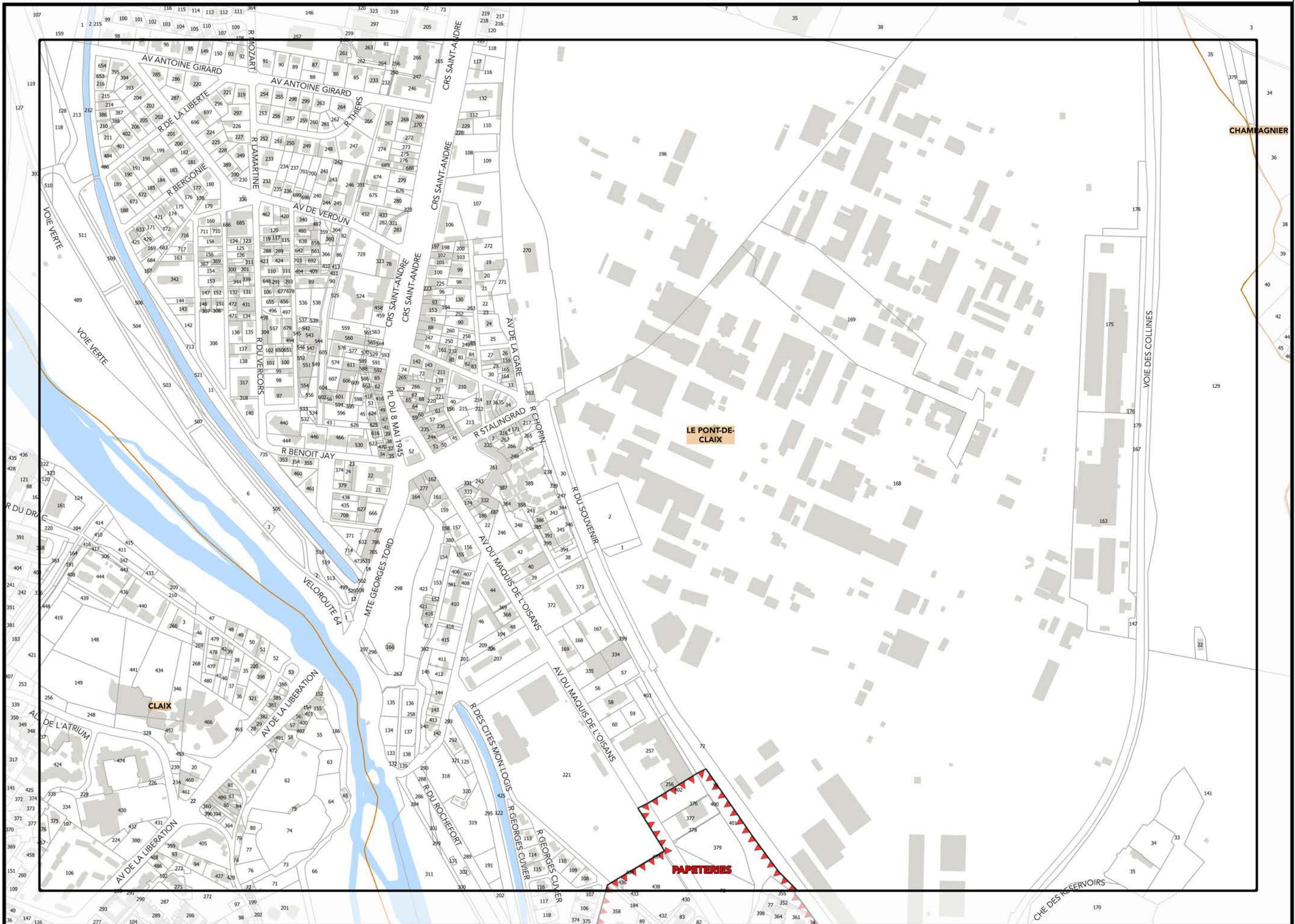
▼ 811 ▼

Légende: se référer aux premières pages de l'atlas

Sources :
@ DGFIP Cadastre 2020
@ DREAL Auvergne Rhône-Alpes

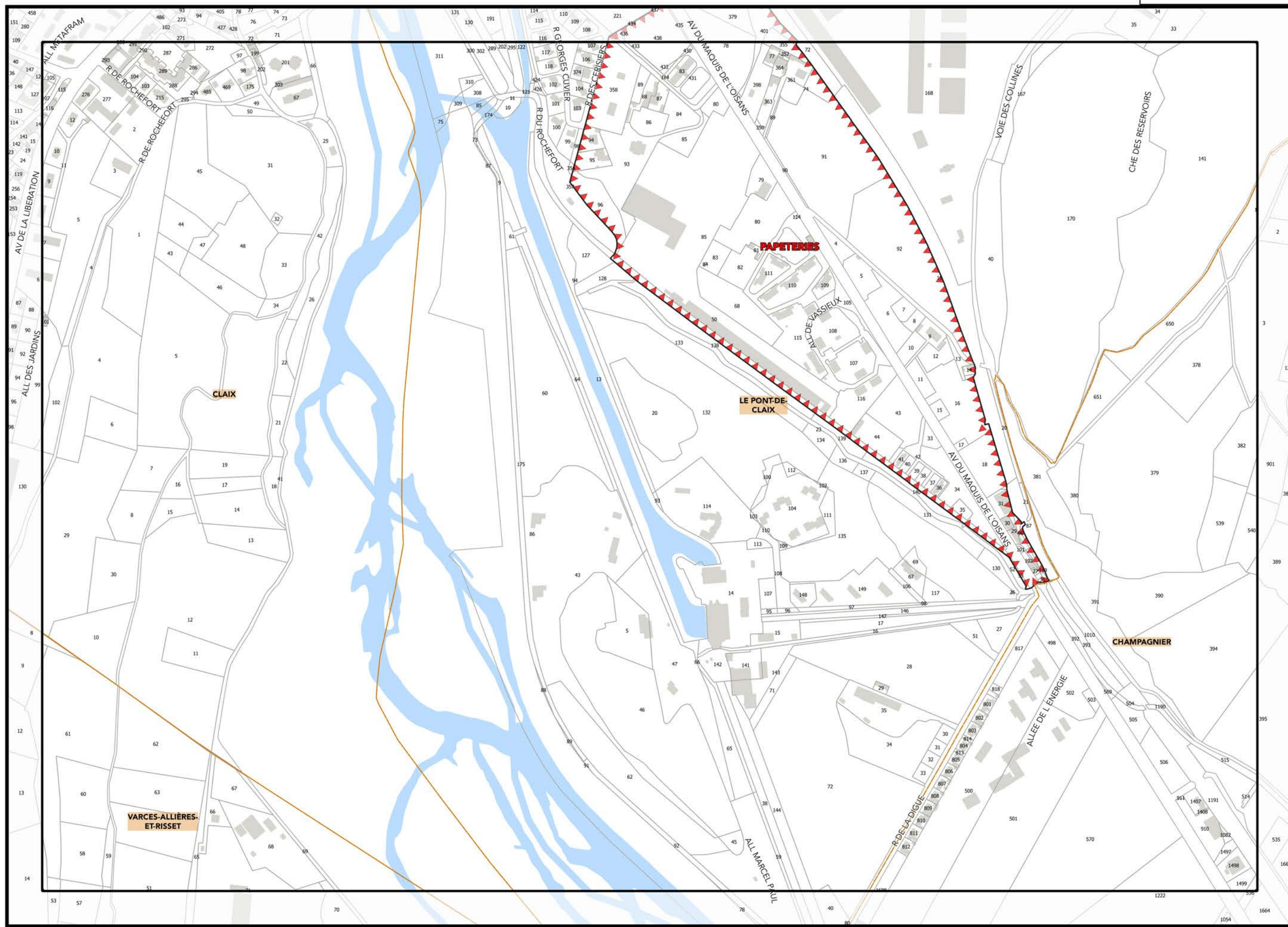
▼ I19 ▼






Légende: se référer aux premières pages de l'atlas

Sources :
@ DGFiP Cadastre 2020
@ DREAL Auvergne Rhône-Alpes



Légende: se référer aux premières pages de l'atlas


Sources :
@ DGFIP Cadastre 2020
@ DREAL Auvergne Rhône-Alpes

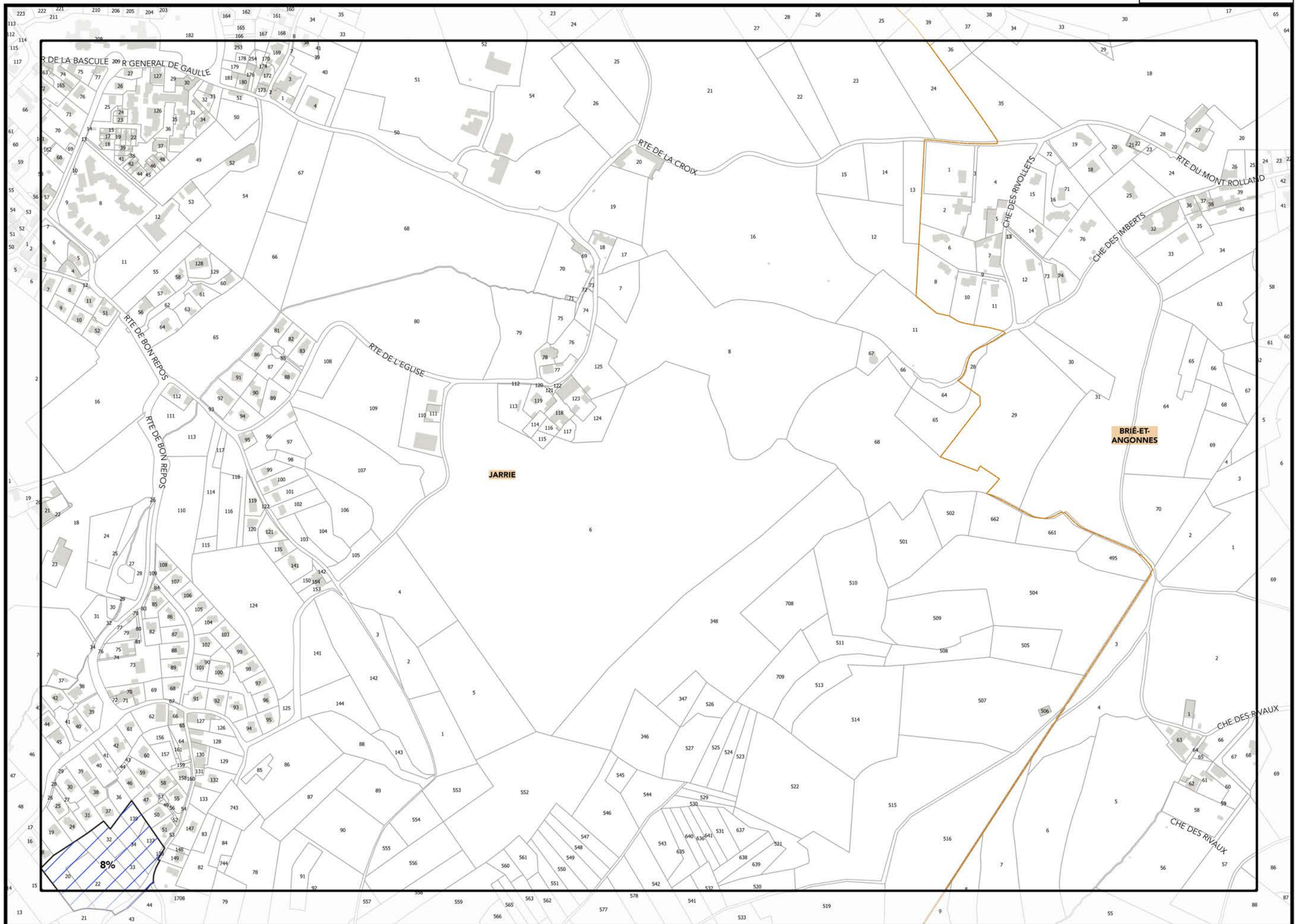


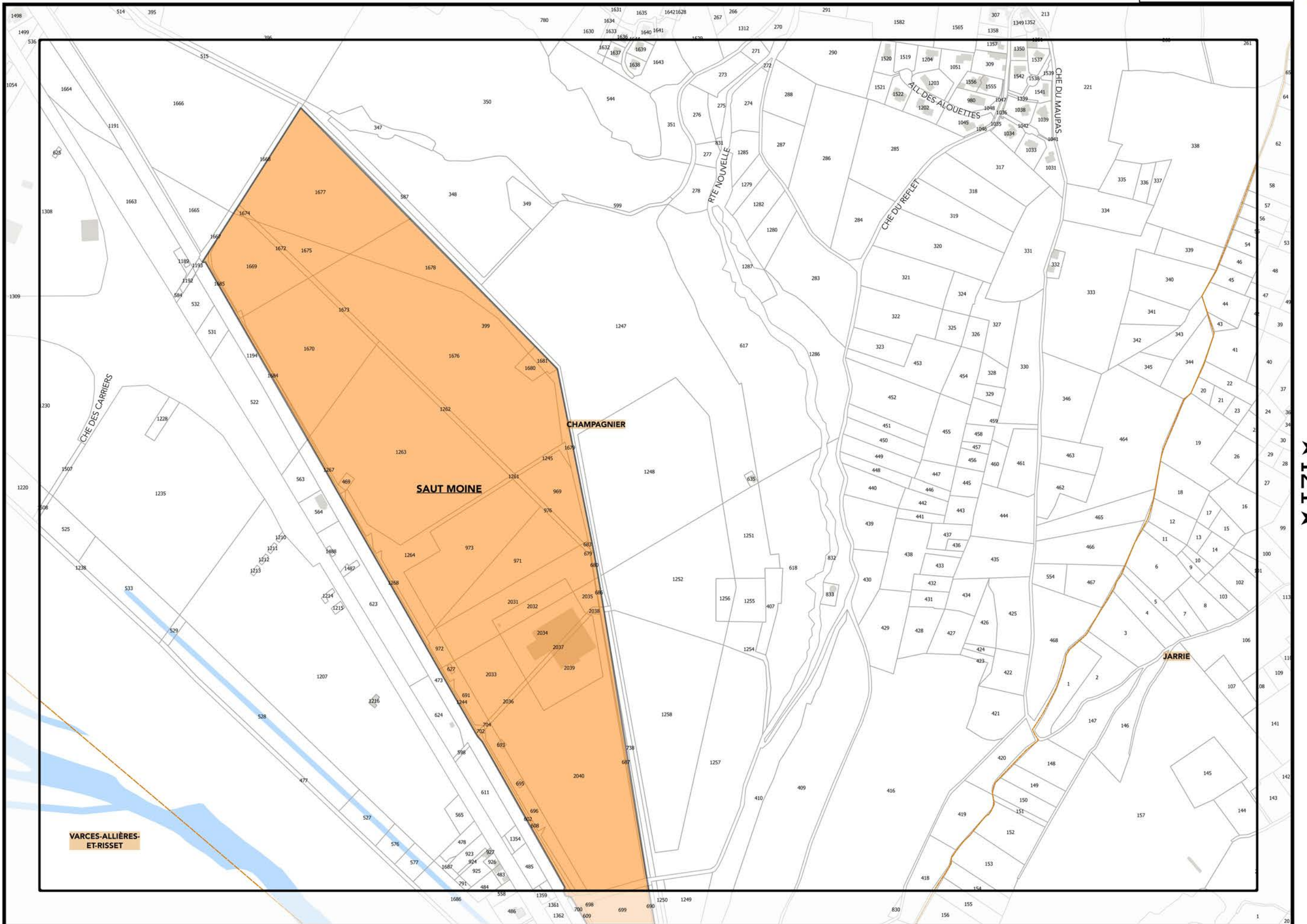


Légende: se référer aux premières pages de l'atlas

Sources :
@ DGFIP Cadastre 2020
@ DREAL Auvergne Rhône-Alpes




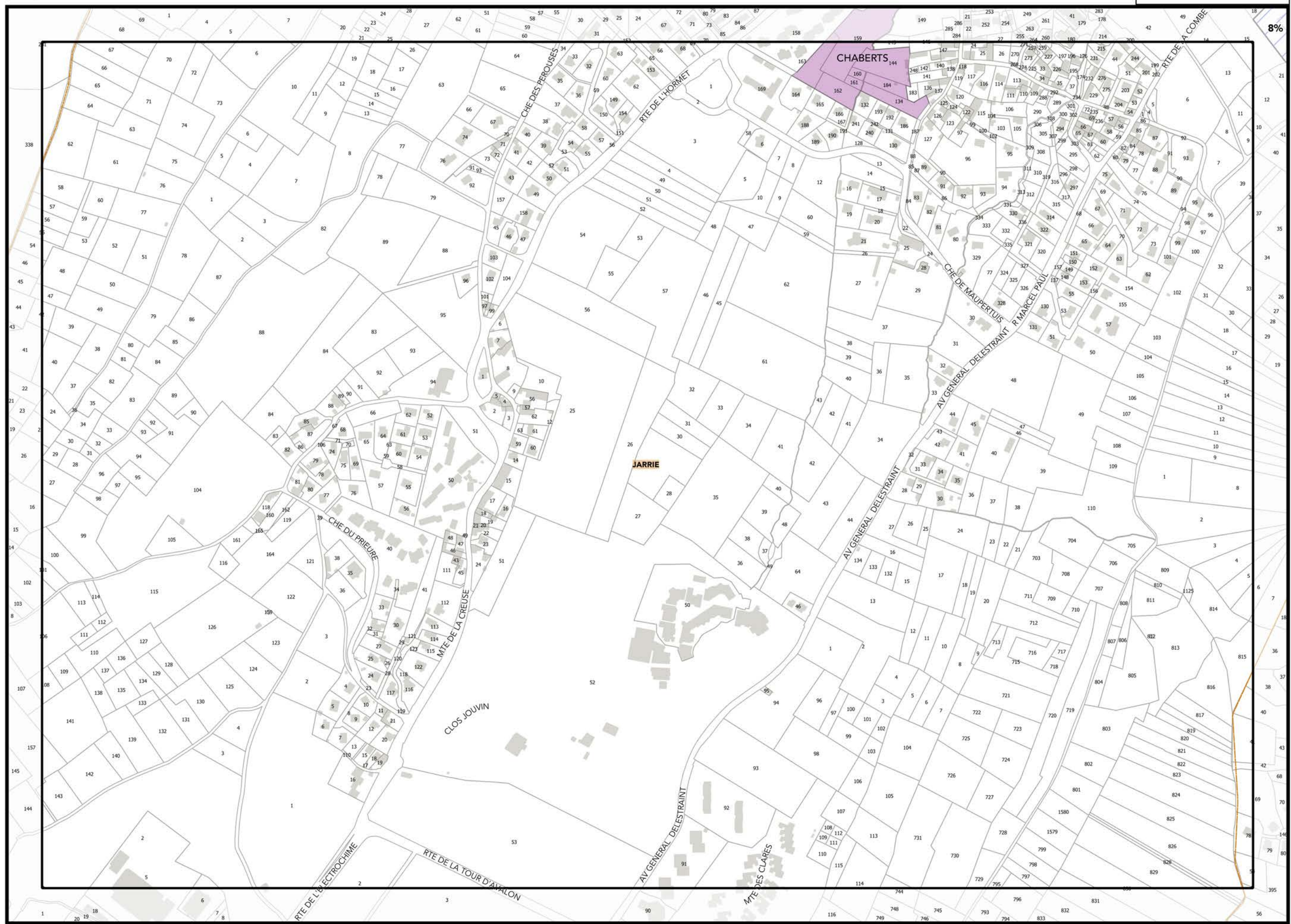




Légende: se référer aux premières pages de l'atlas

Sources :
@ DGFIP Cadastre 2020
@ DREAL Auvergne Rhône-Alpes






▲ H21 ▲

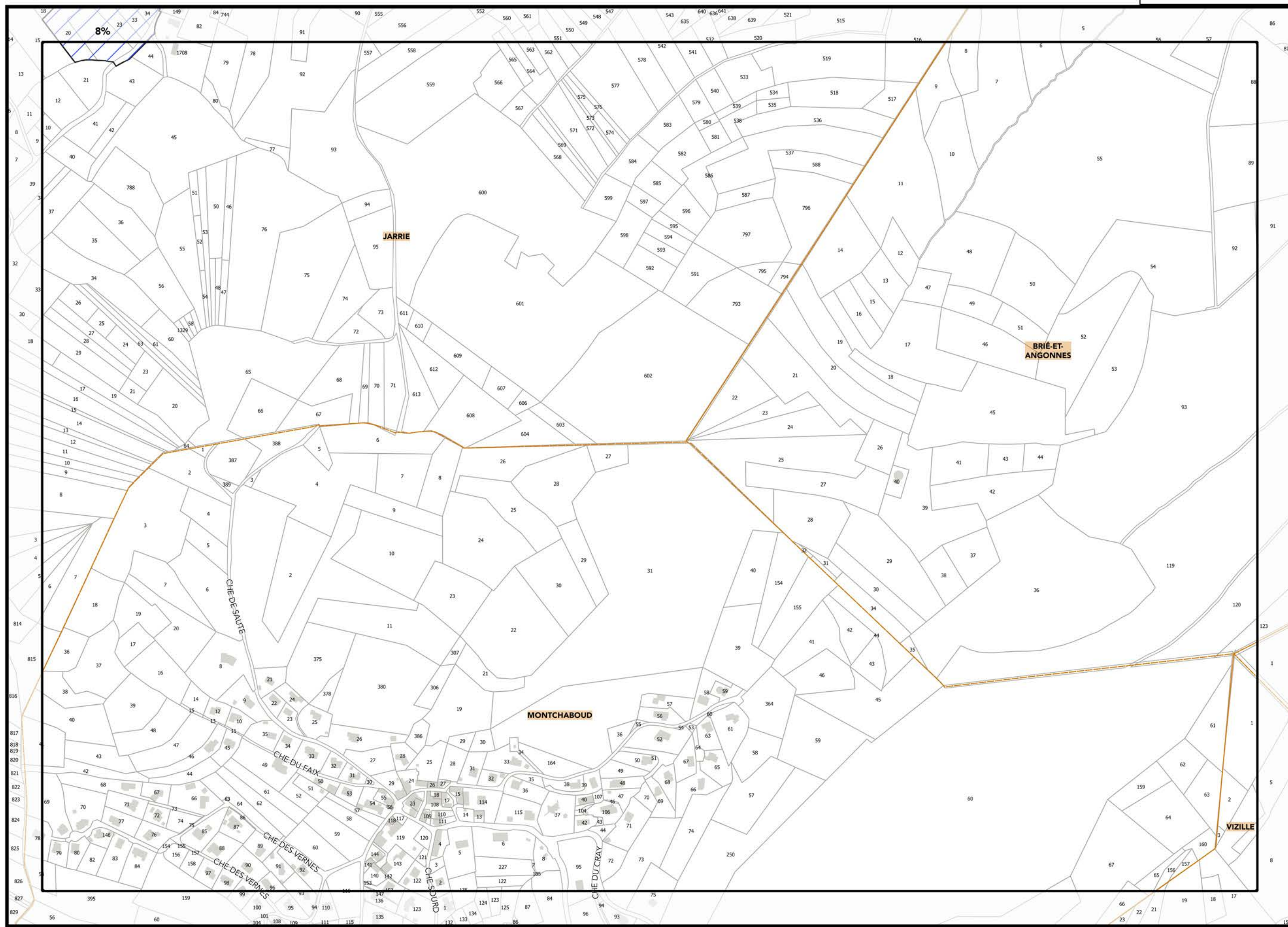
▼ I22 ▼

Légende: se référer aux premières pages de l'atlas

Sources :
@ DGFIP Cadastre 2020
@ DREAL Auvergne Rhône-Alpes


▼ I22 ▼

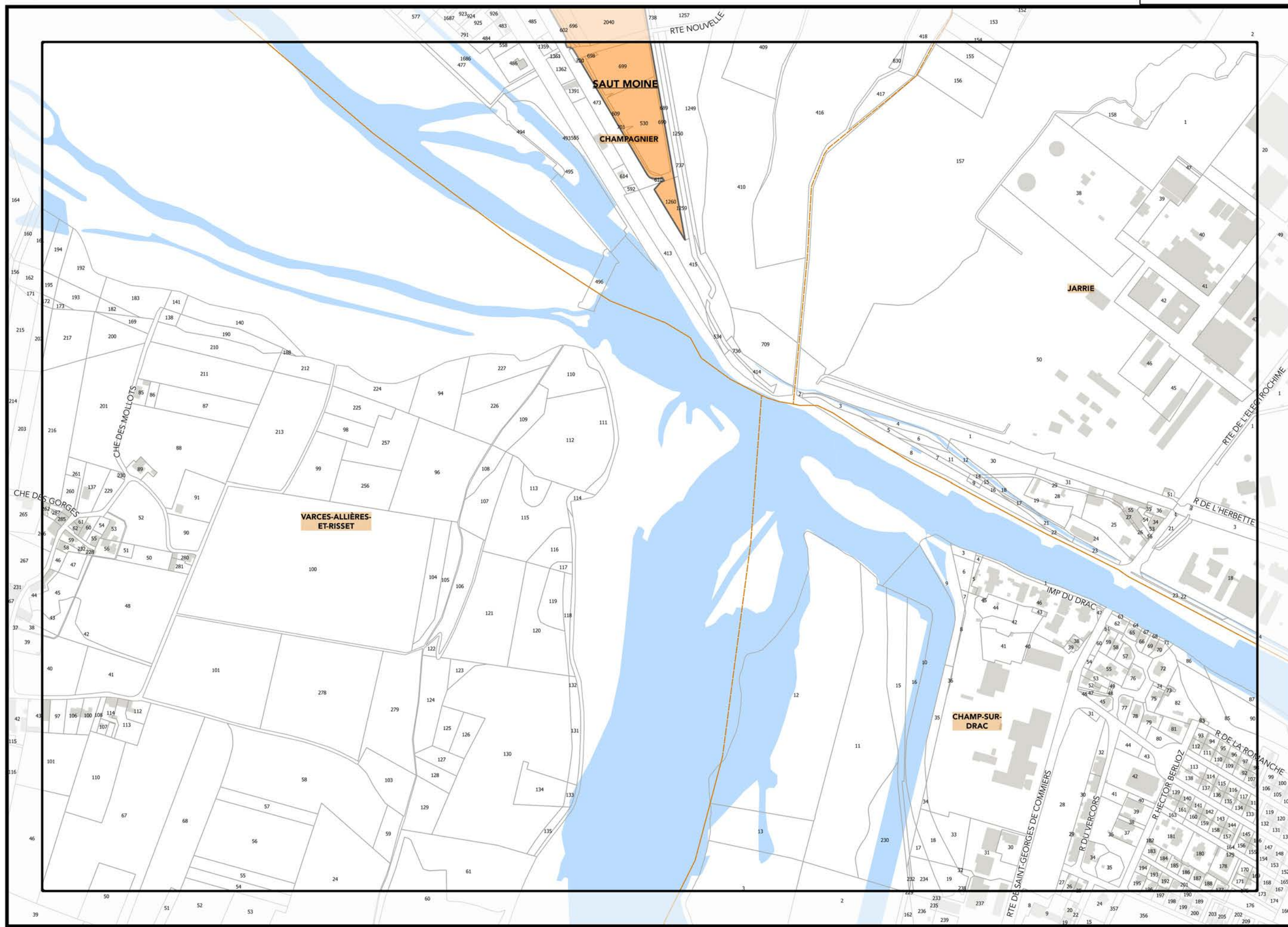




Légende: se référer aux premières pages de l'atlas


Sources :
@ DGFIP Cadastre 2020
@ DREAL Auvergne Rhône-Alpes

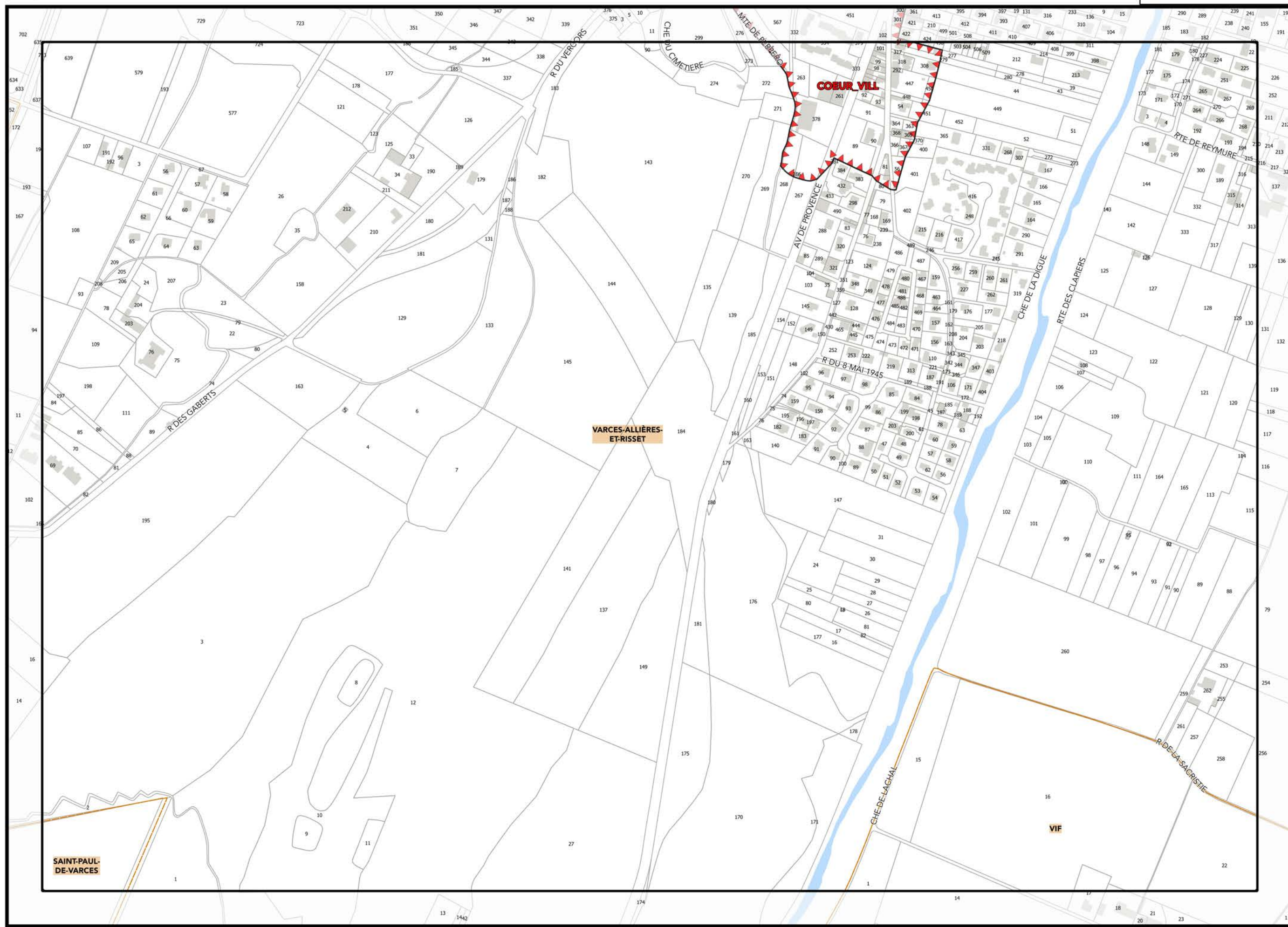




Légende: se référer aux premières pages de l'atlas

Sources :
@ DGFIP Cadastre 2020
@ DREAL Auvergne Rhône-Alpes





VARCÈS-ALLIÈRES-ET-RISSET


SAINT-PAUL-DE-VARCÈS

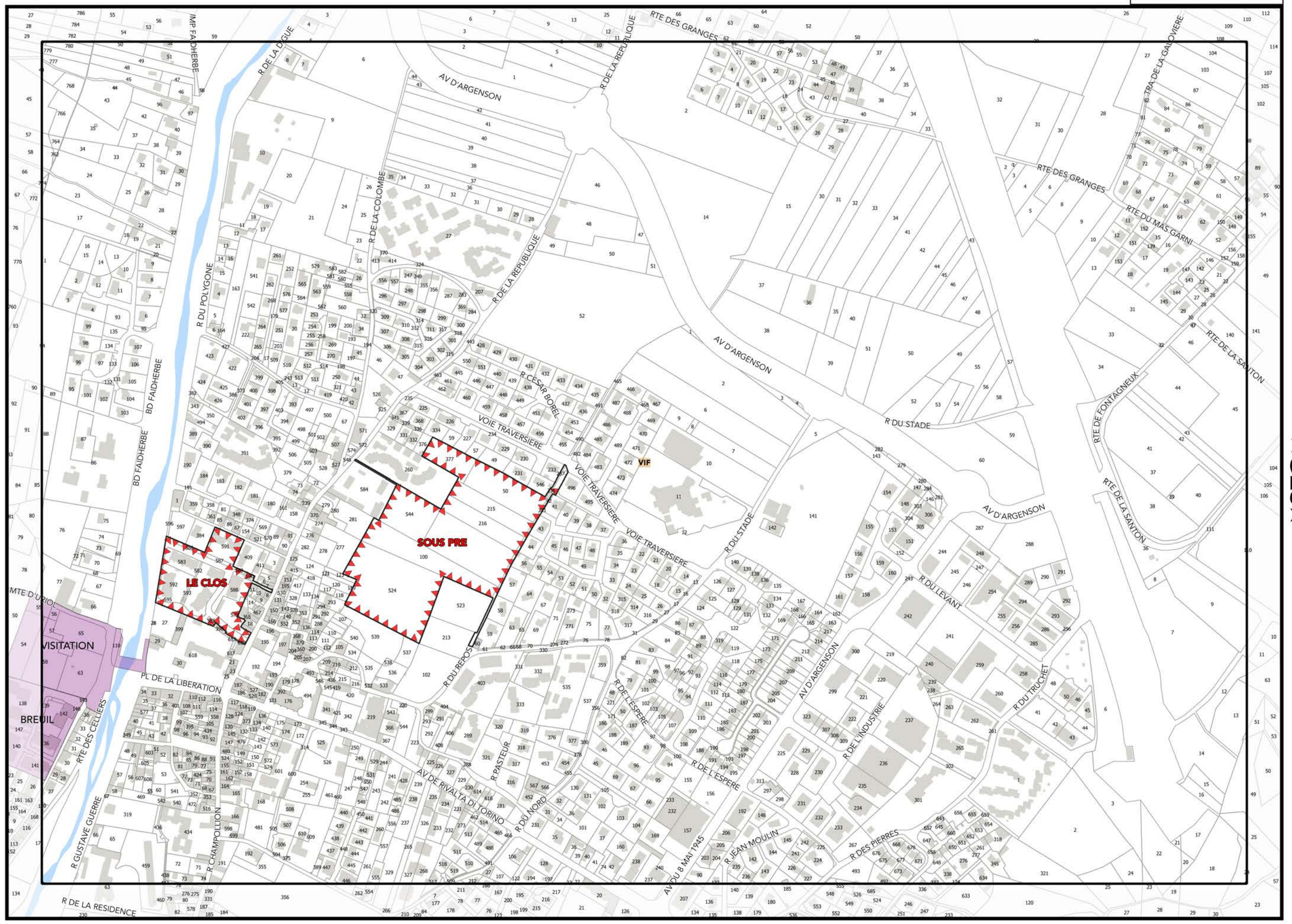
VIF



Légende: se référer aux premières pages de l'atlas

Sources :
@ DGFIP Cadastre 2020
@ DREAL Auvergne Rhône-Alpes



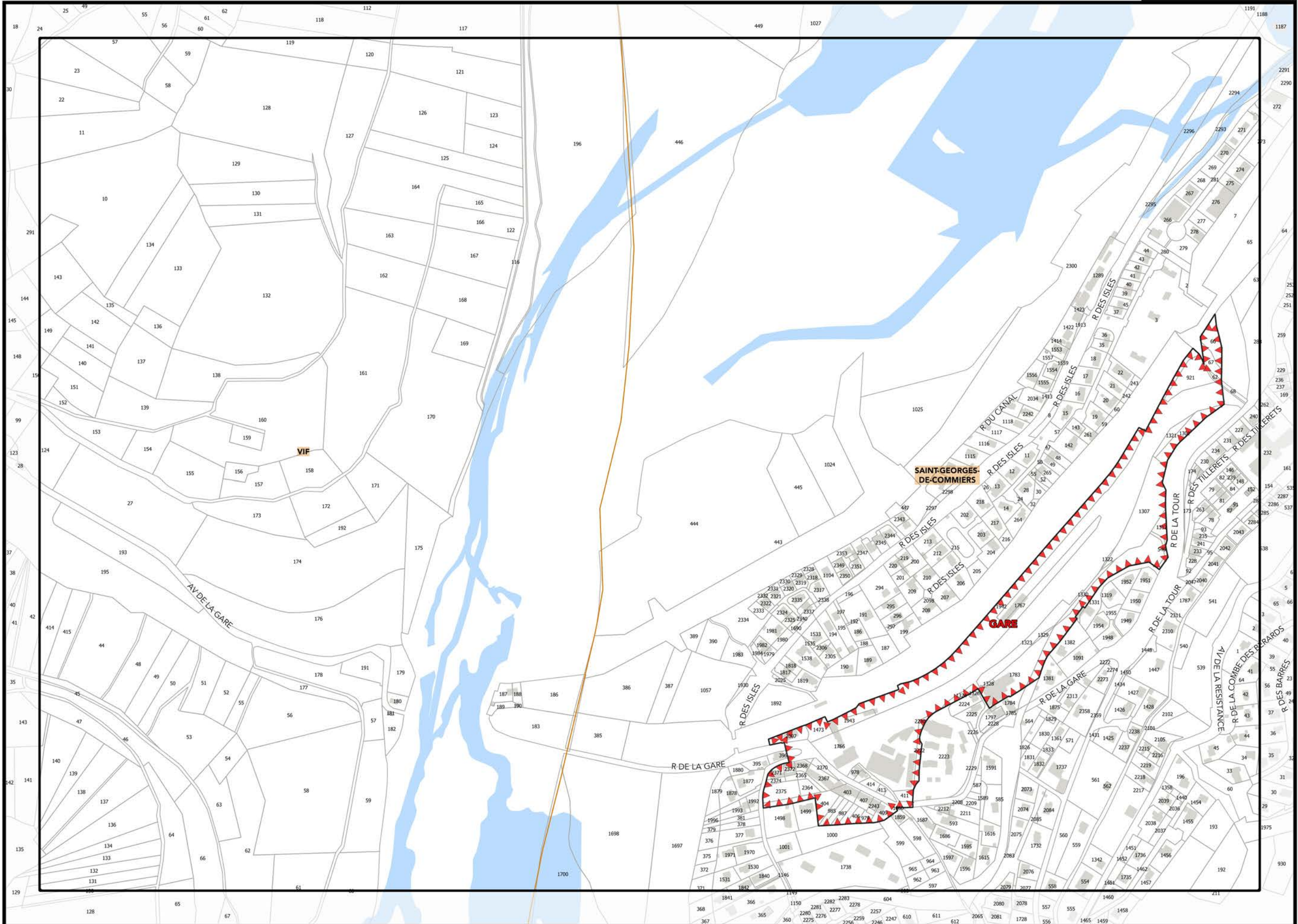


Légende: se référer aux premières pages de l'atlas

Sources :
© DGFiP Cadastre 2020
© DREAL Auvergne Rhône-Alpes

▲F26▲

▼92H▼



Légende: se référer aux premières pages de l'atlas

Sources :
@ DGFIP Cadastre 2020
@ DREAL Auvergne Rhône-Alpes

