


Commune de SAINT-PAUL-DE-VARCES


GRENOBLE - ALPES
Risques


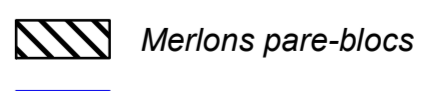
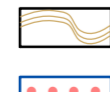
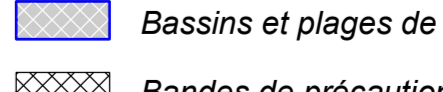

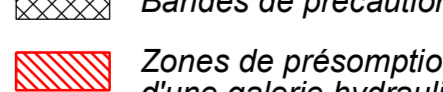

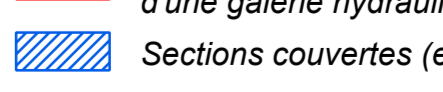

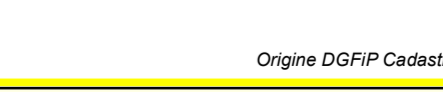
CARTE DES ALEAS

Feuille Est



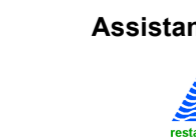
Légende :

	Aggrégation	Exceptionnel	Faible	Moyen	Fort	Très fort	Très fort aggravé
Avalanches :							
Inondations :							
Crues rapides des rivières			C1	C2	C3	C4	
Inondations en pied de versant			I'1	I'2	I'3	I'4	
Crues des torrents et rivières torrentielles			T1	T2	T3	T4	
Ravinements et ruissellements sur versant			V1a	V2	V3	V4	
Mouvements de terrain :							
Glissements de terrain	G0		G1	G2	G3	G4	
Chutes de pierres et de blocs			P1	P2	P3	P4	P5
Affaissements, effondrements, suffusions			F1	F2	F3		

Indices supplémentaires c + : voir note méthodologique

 Limite communale	 Merlons pare-blocs
 Courbes de niveau	 Bassins et plages de dépôt
 Lagunages	 Bandes de précaution réglementaire
 Remblais	 Zones de présomption d'effondrement d'une galerie hydraulique
 Carrières	 Sections couvertes (emprise indicative)

Origine DGI/PC Casestre © Droits de l'Etat réservés © 2016

			Echelle : 1/5 000
Cartographie : Alpes-Géo-Conseil	Assistance maîtrise d'ouvrage : rtm	progéo développement	Version 4a pour dossier d'approbation du PLU
Mise en page et édition : Alp'Géorisques			Edition du 30 septembre 2019