



Secteur minier de Séchilienne (Isère)

Evaluation et cartographie des aléas mouvements de terrain






COMMUNE DE SAINT-BARTHELEMY-DE-SECHILIENNE

CARTE DES ALEAS SUR DEPÔTS
1/2 500


Limites administratives

-  Limites communales
-  Limites des concessions

Ouvrages débouchant au jour

-  Puits matérialisé
-  Puits localisé
-  Entrée de galerie matérialisée
-  Entrée de galerie localisée
-  Emergence/écoulement

Aléa sur dépôts

-  Echauffement de niveau faible