

CARTE ALEA INONDATION DU DRAC

Plan de repérage de l'atlas cartographique sur Cadastre DGFIP au 1/5 000

mai 2018

Légende

Crues rapides des rivières

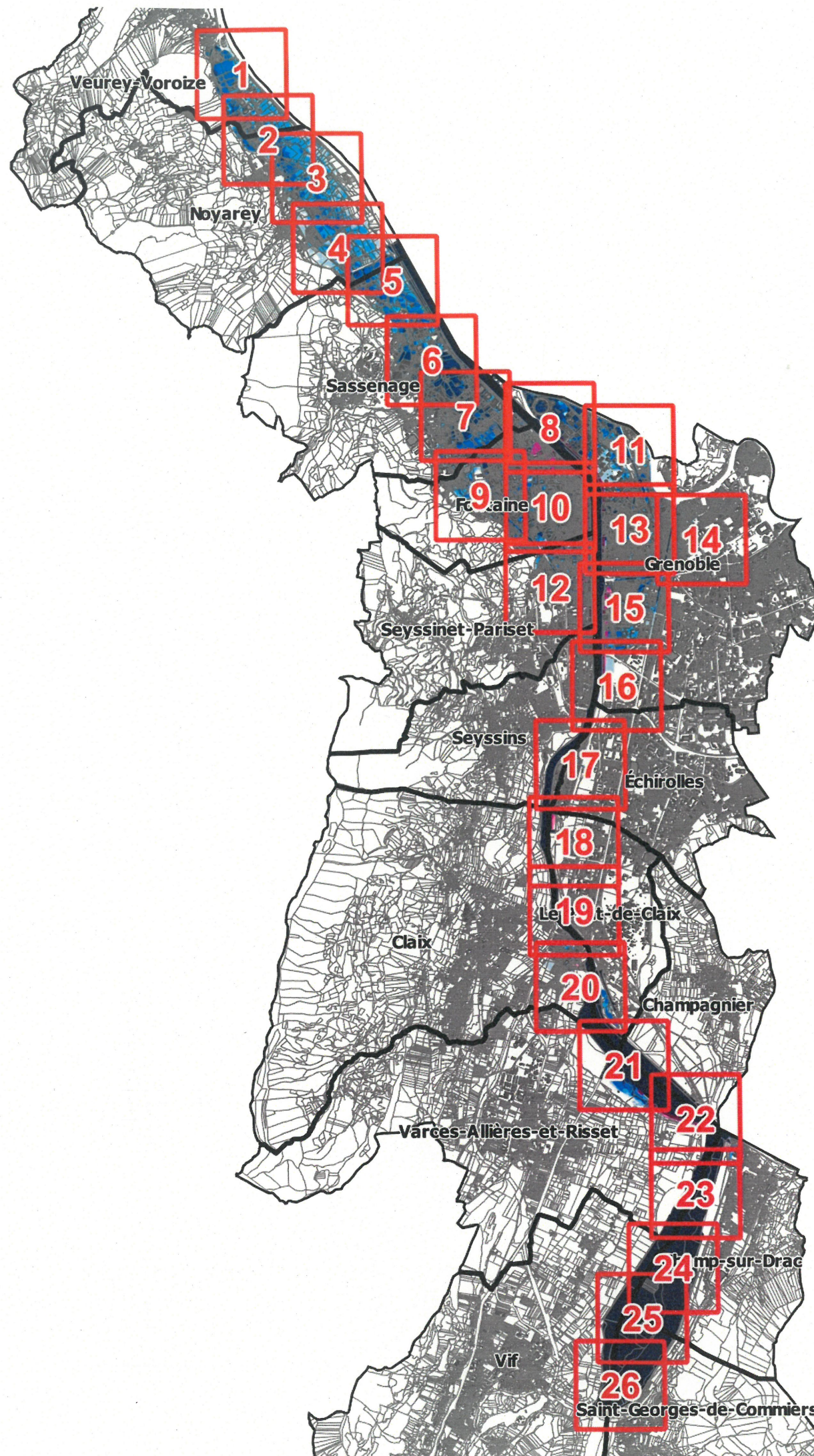
- Aléa faible (C1)
- Aléa moyen (C2)
- Aléa fort (C3)
- Aléa très fort (C4)
- Bande de précaution hors aléa très fort
- Aléa très fort dans la bande de précaution
- Bande de 50 m
- Lit mineur et digue du Drac
- Bâti
- Parcelles
- Limites des communes

Lionel BEFFRE

Ordre de grandeur des hauteurs et vitesses par niveau d'aléa

		Vitesse d'écoulement v (en m/s)			
		0 < v < 0.2	0.2 < v < 0.5	0.5 < v < 1	1 < v
Hauteurs de submersion h (en m)	0 < h < 0.5	faible (C1)	moyen (C2)	fort (C3)	très fort (C4)
	0.5 < h < 1	moyen (C2)	moyen (C2)	fort (C3)	très fort (C4)
	1 < h < 2	fort (C3)	fort (C3)	très fort (C4)	très fort (C4)
	2 < h	très fort (C4)	très fort (C4)	très fort (C4)	très fort (C4)

1000 0 1000 2000 m









CARTE ALEA INONDATION DU DRAC

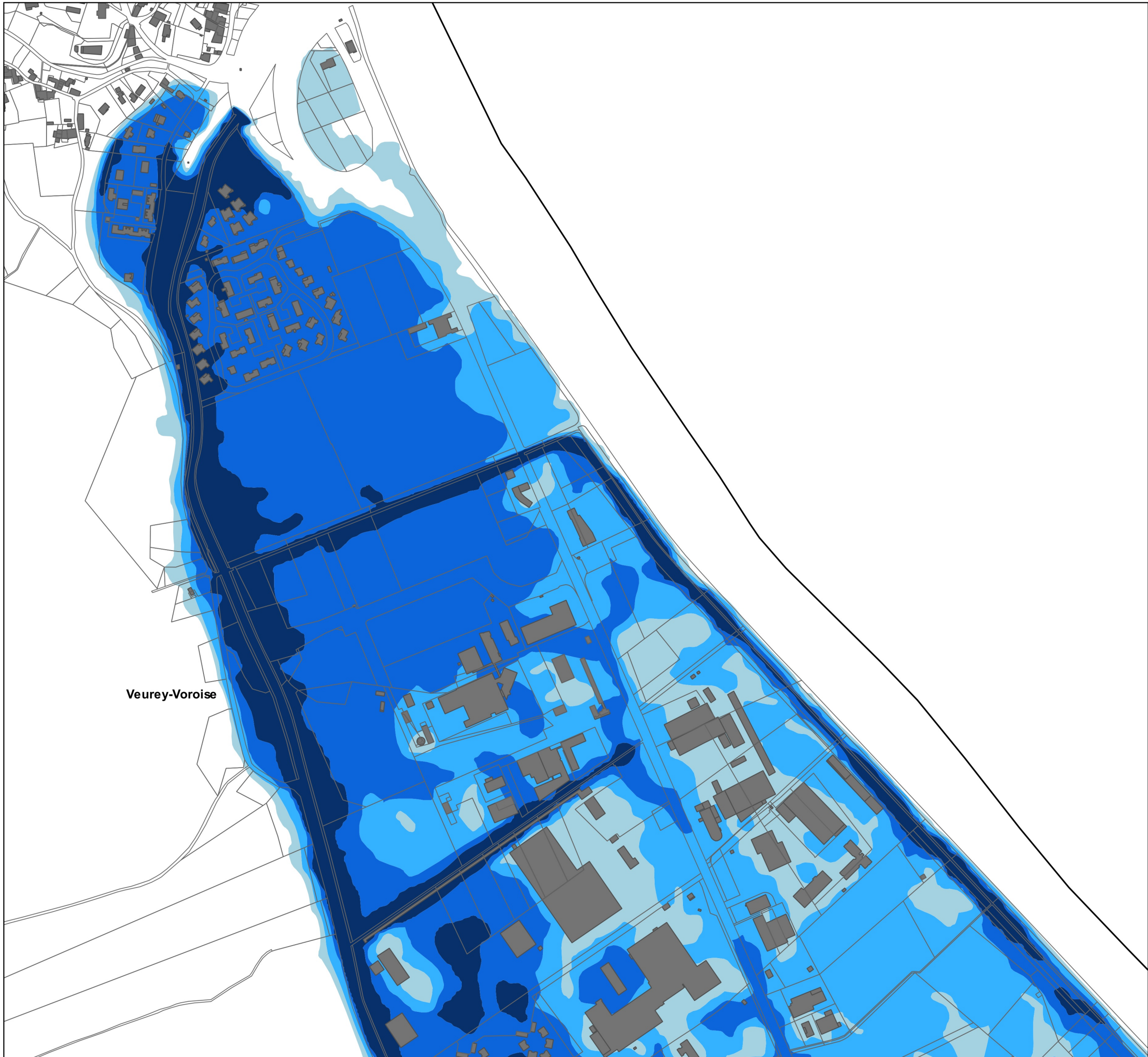
Atlas cartographique
sur Cadastre DGFIP
au 1/5 000
mai 2018

Légende

Crues rapides des rivières

-  Aléa faible (C1)
-  Aléa moyen (C2)
-  Aléa fort (C3)
-  Aléa très fort (C4)


-  Bâti
-  Parcelles
-  Limites des communes



Veurey-Voroise

Ordre de grandeur des hauteurs et vitesses par niveau d'aléa

		Vitesse d'écoulement v (en m/s)			
		0 < v < 0.2	0.2 < v < 0.5	0.5 < v < 1	1 < v
Hauteurs de submersion h (en m)	0 < h < 0.5	faible (C1)	moyen (C2)	fort (C3)	très fort (C4)
	0.5 < h < 1	moyen (C2)	moyen (C2)	fort (C3)	très fort (C4)
	1 < h < 2	fort (C3)	fort (C3)	très fort (C4)	très fort (C4)
	2 < h	très fort (C4)	très fort (C4)	très fort (C4)	très fort (C4)










CARTE ALEA INONDATION DU DRAC

Atlas cartographique sur Cadastre DGFIP au 1/5 000
mai 2018

Légende

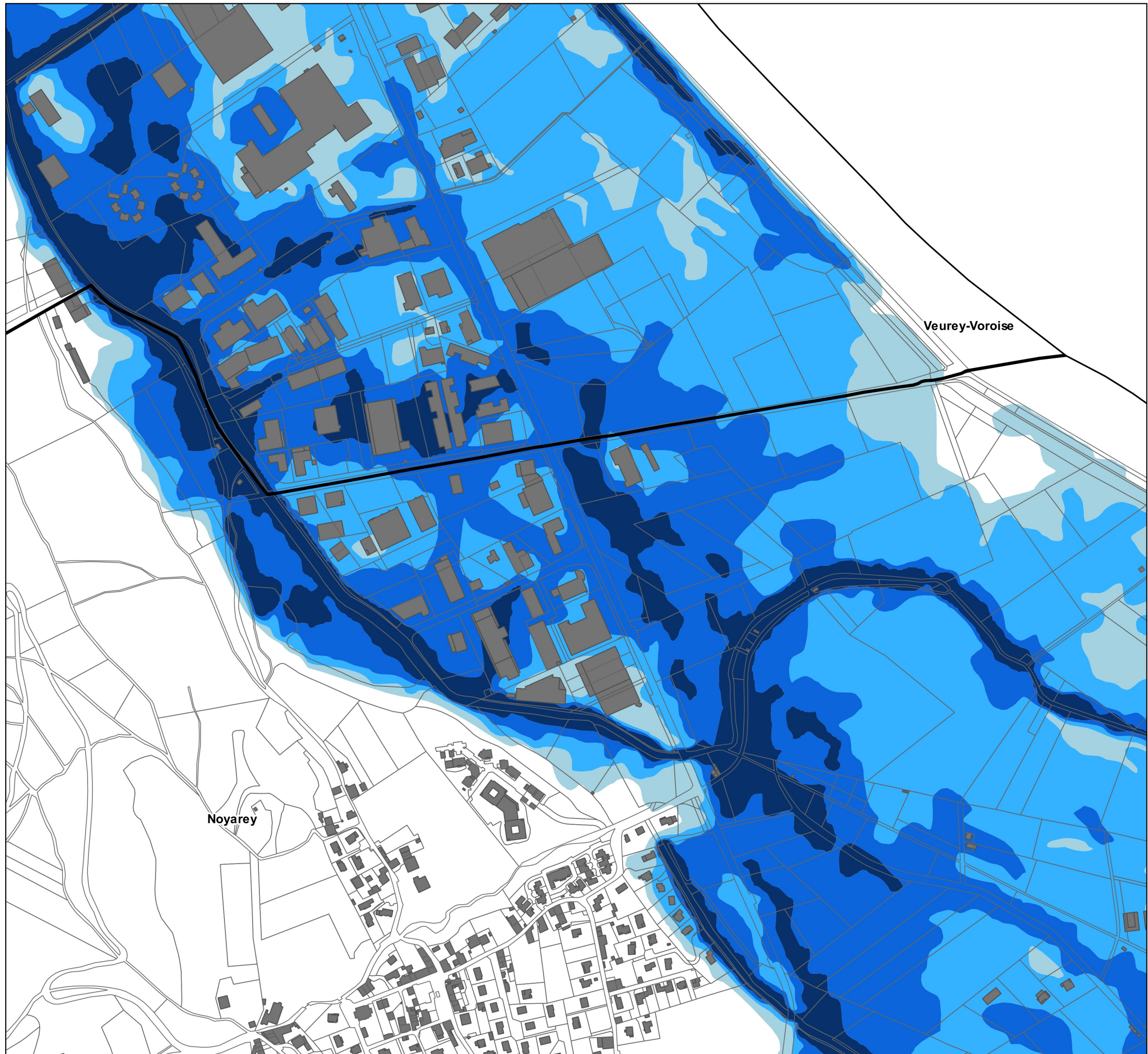

Crués rapides des rivières

-  Aléa faible (C1)
-  Aléa moyen (C2)
-  Aléa fort (C3)
-  Aléa très fort (C4)

-  Bâti
-  Parcelles
-  Limites des communes

Ordre de grandeur des hauteurs et vitesses par niveau d'aléa

		Vitesse d'écoulement v (en m/s)			
		0 < v < 0.2	0.2 < v < 0.5	0.5 < v < 1	1 < v
Hauteurs de submersion h (en m)	0 < h < 0.5	faible (C1)	moyen (C2)	fort (C3)	très fort (C4)
	0.5 < h < 1	moyen (C2)	moyen (C2)	fort (C3)	très fort (C4)
	1 < h < 2	fort (C3)	fort (C3)	très fort (C4)	très fort (C4)
	2 < h	très fort (C4)	très fort (C4)	très fort (C4)	très fort (C4)









CARTE ALEA INONDATION DU DRAC

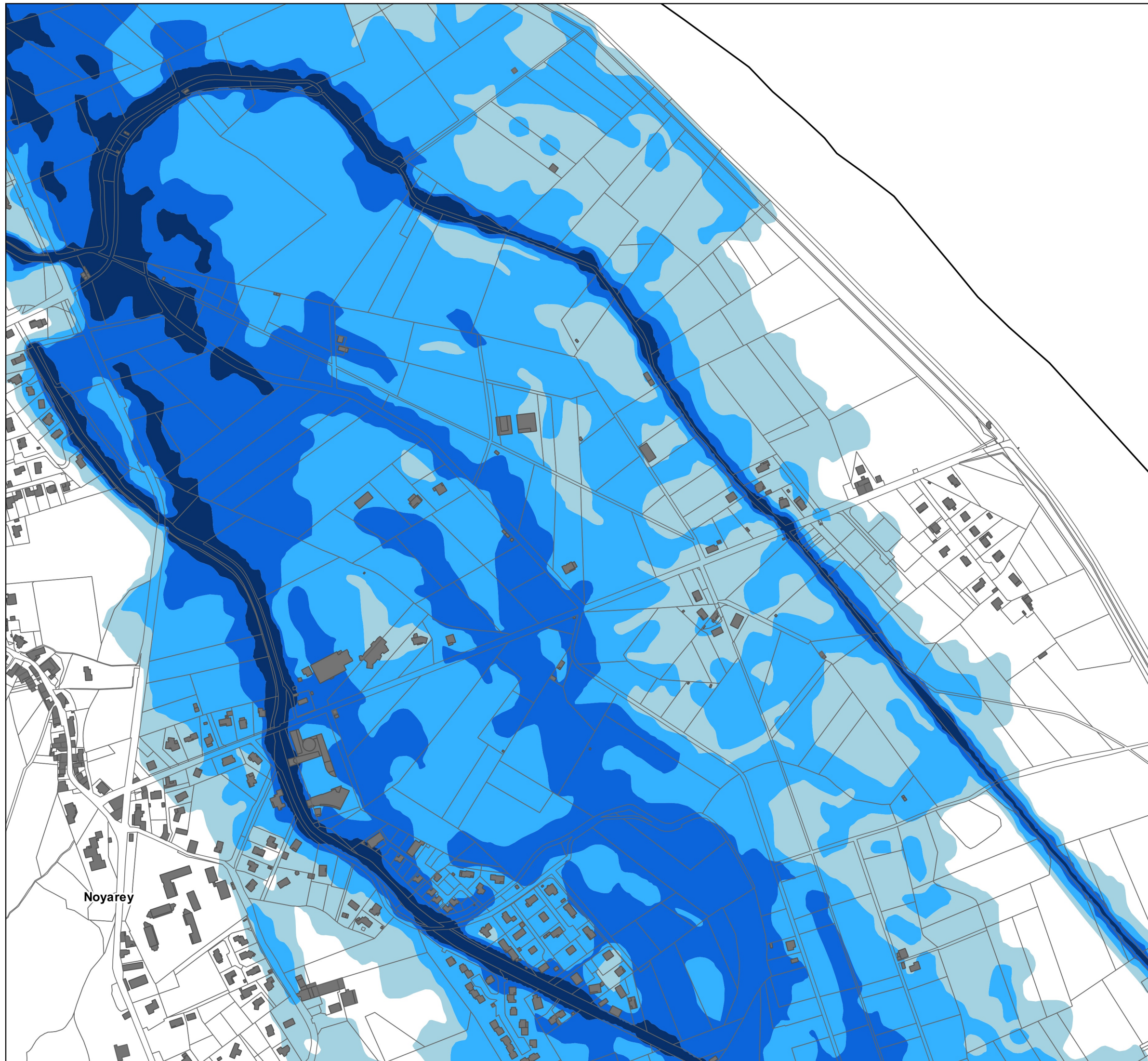
Atlas cartographique sur Cadastre DGFIP au 1/5 000
mai 2018

Légende

Crués rapides des rivières


-  Aléa faible (C1)
-  Aléa moyen (C2)
-  Aléa fort (C3)
-  Aléa très fort (C4)

-  Bâti
-  Parcelles
-  Limites des communes



Ordre de grandeur des hauteurs et vitesses par niveau d'aléa

		Vitesse d'écoulement v (en m/s)			
		0 < v < 0.2	0.2 < v < 0.5	0.5 < v < 1	1 < v
Hauteurs de submersion h (en m)	0 < h < 0.5	faible (C1)	moyen (C2)	fort (C3)	très fort (C4)
	0.5 < h < 1	moyen (C2)	moyen (C2)	fort (C3)	très fort (C4)
	1 < h < 2	fort (C3)	fort (C3)	très fort (C4)	très fort (C4)
	2 < h	très fort (C4)	très fort (C4)	très fort (C4)	très fort (C4)










CARTE ALEA INONDATION DU DRAC

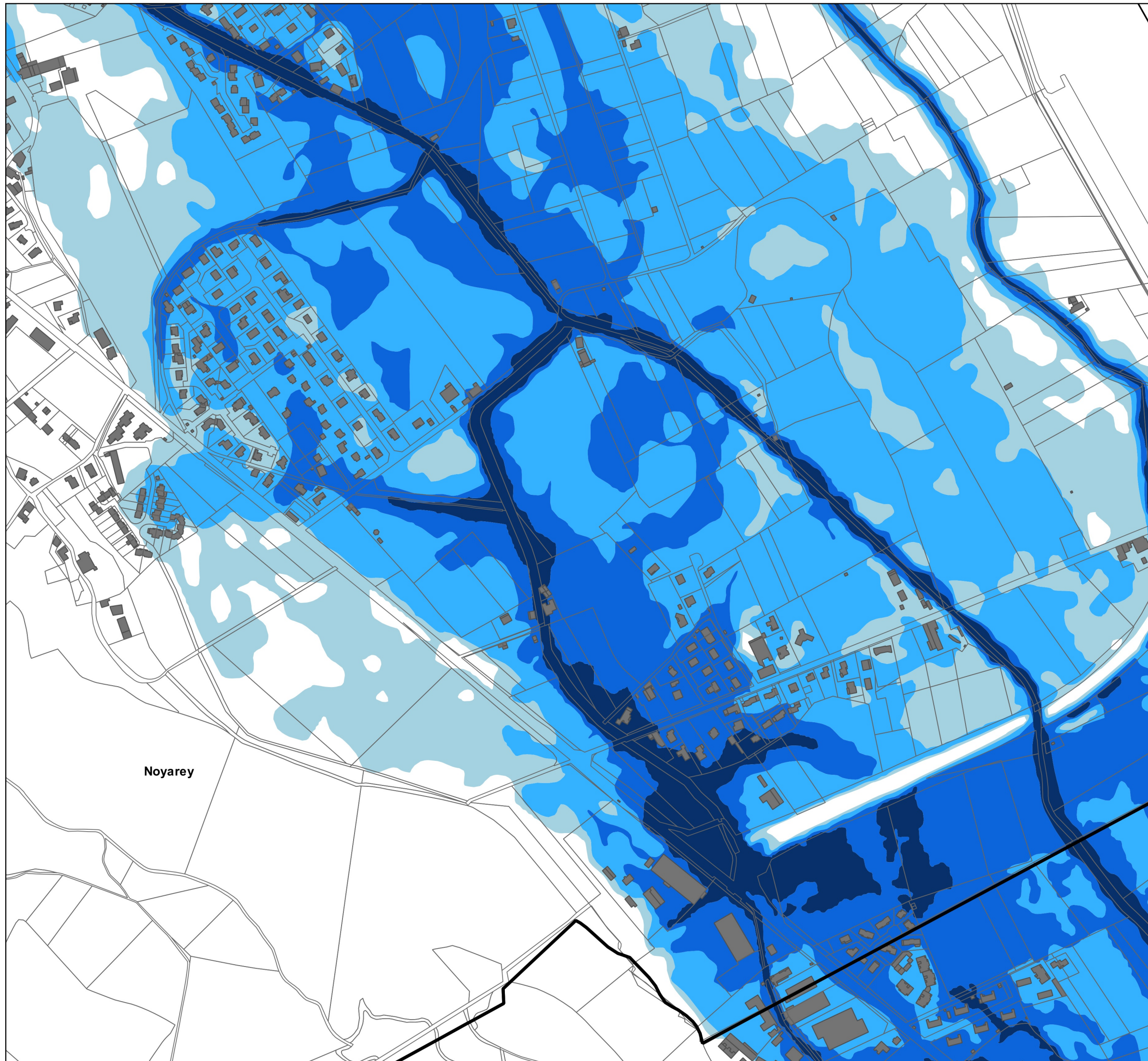
Atlas cartographique sur Cadastre DGFIP au 1/5 000
mai 2018

Légende

Crués rapides des rivières

-  Aléa faible (C1)
-  Aléa moyen (C2)
-  Aléa fort (C3)
-  Aléa très fort (C4)

-  Bâti
-  Parcelles
-  Limites des communes



Ordre de grandeur des hauteurs et vitesses par niveau d'aléa

		Vitesse d'écoulement v (en m/s)			
		0 < v < 0.2	0.2 < v < 0.5	0.5 < v < 1	1 < v
Hauteurs de submersion h (en m)	0 < h < 0.5	faible (C1)	moyen (C2)	fort (C3)	très fort (C4)
	0.5 < h < 1	moyen (C2)	moyen (C2)	fort (C3)	très fort (C4)
	1 < h < 2	fort (C3)	fort (C3)	très fort (C4)	très fort (C4)
	2 < h	très fort (C4)	très fort (C4)	très fort (C4)	très fort (C4)



CARTE ALEA INONDATION DU DRAC




Atlas cartographique
sur Cadastre DGFIP
au 1/5 000

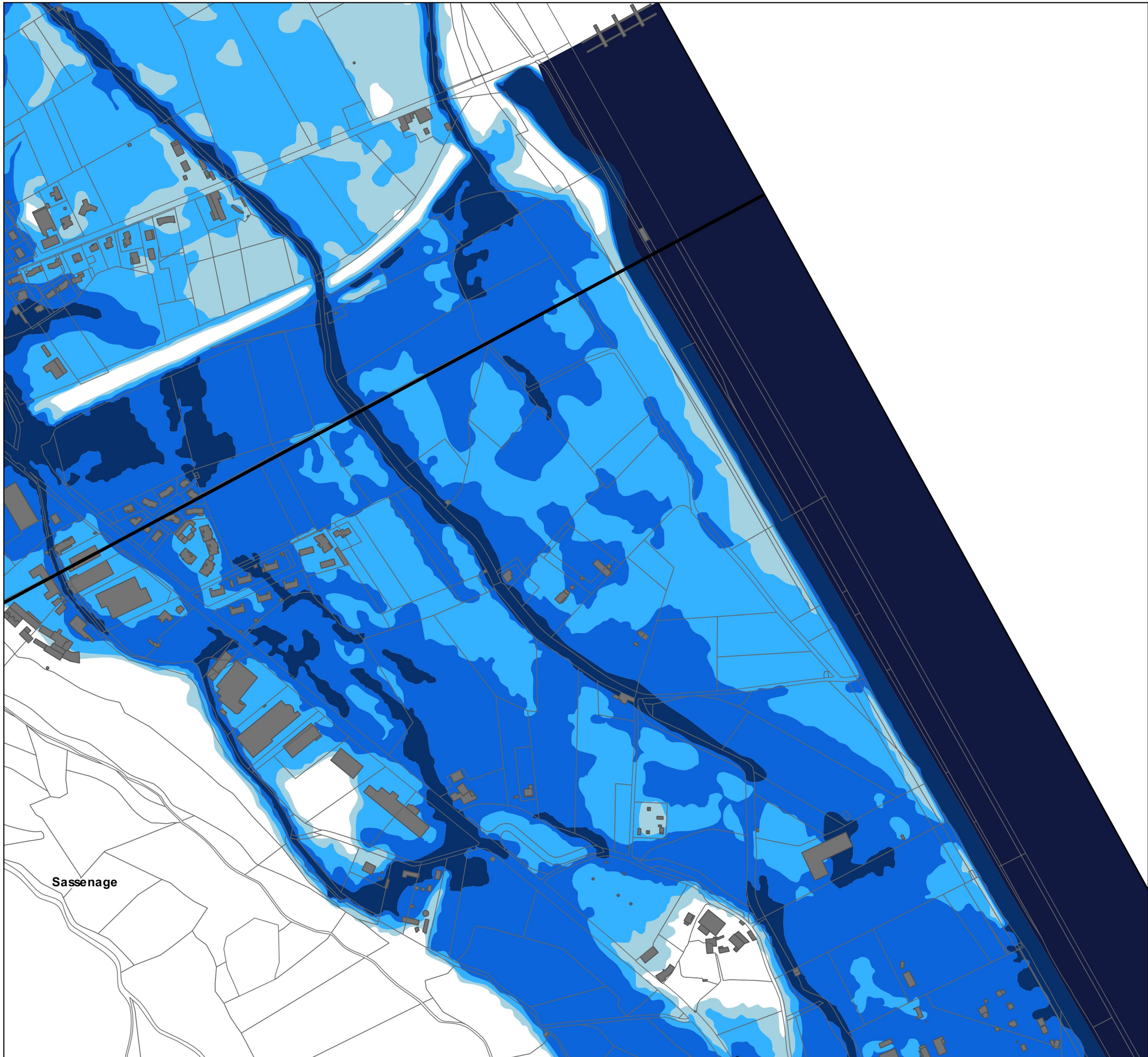
mai 2018

Légende

Crues rapides des rivières

-  Aléa faible (C1)
-  Aléa moyen (C2)
-  Aléa fort (C3)
-  Aléa très fort (C4)
-  Lit mineur et digue du Drac


-  Bâti
-  Parcelles
-  Limites des communes



Sassenage

Ordre de grandeur des hauteurs et vitesses par niveau d'aléa

		Vitesse d'écoulement v (en m/s)			
		0 < v < 0.2	0.2 < v < 0.5	0.5 < v < 1	1 < v
Hauteurs de submersion h (en m)	0 < h < 0.5	faible (C1)	moyen (C2)	fort (C3)	très fort (C4)
	0.5 < h < 1	moyen (C2)	moyen (C2)	fort (C3)	très fort (C4)
	1 < h < 2	fort (C3)	fort (C3)	très fort (C4)	très fort (C4)
	2 < h	très fort (C4)	très fort (C4)	très fort (C4)	très fort (C4)






CARTE ALEA INONDATION DU DRAC

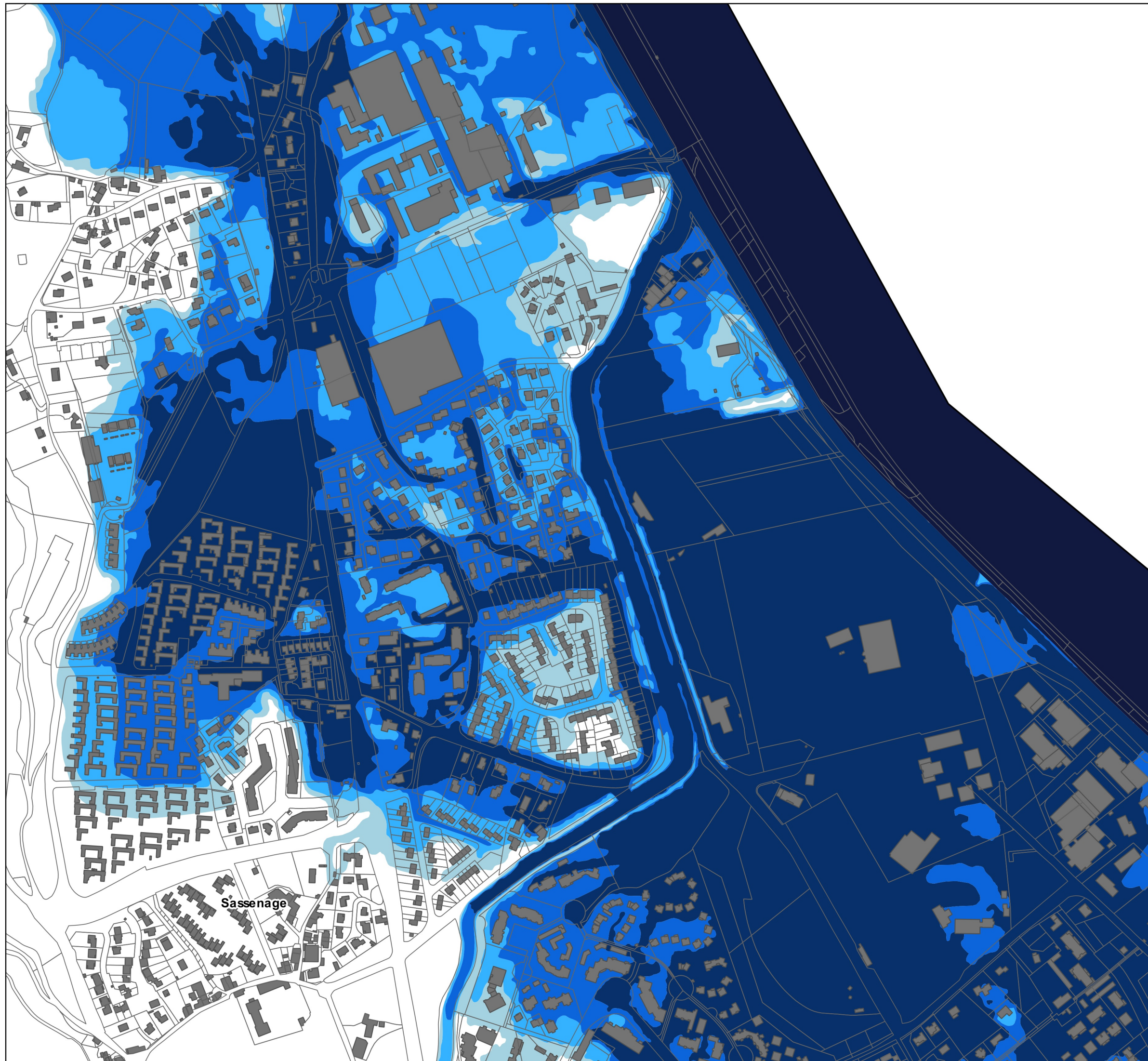
Atlas cartographique sur Cadastre DGFIP au 1/5 000
mai 2018

Légende

Crués rapides des rivières

-  Aléa faible (C1)
-  Aléa moyen (C2)
-  Aléa fort (C3)
-  Aléa très fort (C4)
-  Lit mineur et digue du Drac

-  Bâti
-  Parcelles
-  Limites des communes



Ordre de grandeur des hauteurs et vitesses par niveau d'aléa

		Vitesse d'écoulement v (en m/s)			
		0 < v < 0.2	0.2 < v < 0.5	0.5 < v < 1	1 < v
Hauteurs de submersion h (en m)	0 < h < 0.5	faible (C1)	moyen (C2)	fort (C3)	très fort (C4)
	0.5 < h < 1	moyen (C2)	moyen (C2)	fort (C3)	très fort (C4)
	1 < h < 2	fort (C3)	fort (C3)	très fort (C4)	très fort (C4)
	2 < h	très fort (C4)	très fort (C4)	très fort (C4)	très fort (C4)






CARTE ALEA INONDATION DU DRAC


Atlas cartographique sur Cadastre DGFIP au 1/5 000
mai 2018

Légende

Crués rapides des rivières

-  Aléa faible (C1)
-  Aléa moyen (C2)
-  Aléa fort (C3)
-  Aléa très fort (C4)
-  Lit mineur et digue du Drac


-  Bâti
-  Parcelles
-  Limites des communes



Sassenage

Ordre de grandeur des hauteurs et vitesses par niveau d'aléa

		Vitesse d'écoulement v (en m/s)			
		0 < v < 0.2	0.2 < v < 0.5	0.5 < v < 1	1 < v
Hauteurs de submersion h (en m)	0 < h < 0.5	faible (C1)	moyen (C2)	fort (C3)	très fort (C4)
	0.5 < h < 1	moyen (C2)	moyen (C2)	fort (C3)	très fort (C4)
	1 < h < 2	fort (C3)	fort (C3)	très fort (C4)	très fort (C4)
	2 < h	très fort (C4)	très fort (C4)	très fort (C4)	très fort (C4)



CARTE ALEA INONDATION DU DRAC

Atlas cartographique sur Cadastre DGFIP au 1/5 000
mai 2018

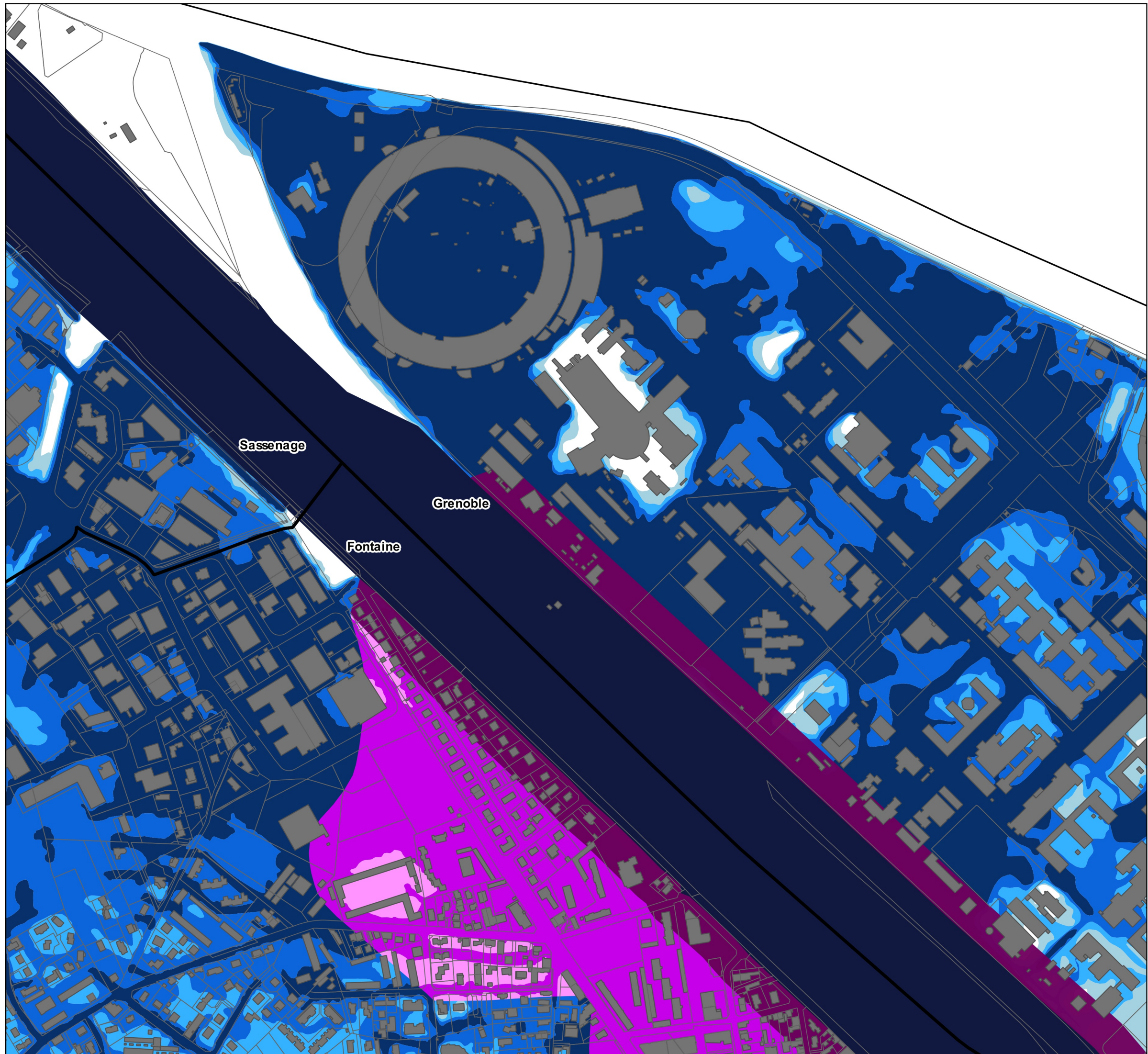
Légende

Crues rapides des rivières

- Aléa faible (C1)
- Aléa moyen (C2)
- Aléa fort (C3)
- Aléa très fort (C4)


- Bande de précaution hors aléa très fort
- Aléa très fort dans la bande de précaution
- Bande de 50m
- Lit mineur et digue du Drac

- Bâti
- Parcelles
- Limites des communes



Ordre de grandeur des hauteurs et vitesses par niveau d'aléa

		Vitesse d'écoulement v (en m/s)			
		0 < v < 0.2	0.2 < v < 0.5	0.5 < v < 1	1 < v
Hauteurs de submersion h (en m)	0 < h < 0.5	faible (C1)	moyen (C2)	fort (C3)	très fort (C4)
	0.5 < h < 1	moyen (C2)	moyen (C2)	fort (C3)	très fort (C4)
	1 < h < 2	fort (C3)	fort (C3)	très fort (C4)	très fort (C4)
	2 < h	très fort (C4)	très fort (C4)	très fort (C4)	très fort (C4)



CARTE ALEA INONDATION DU DRAC

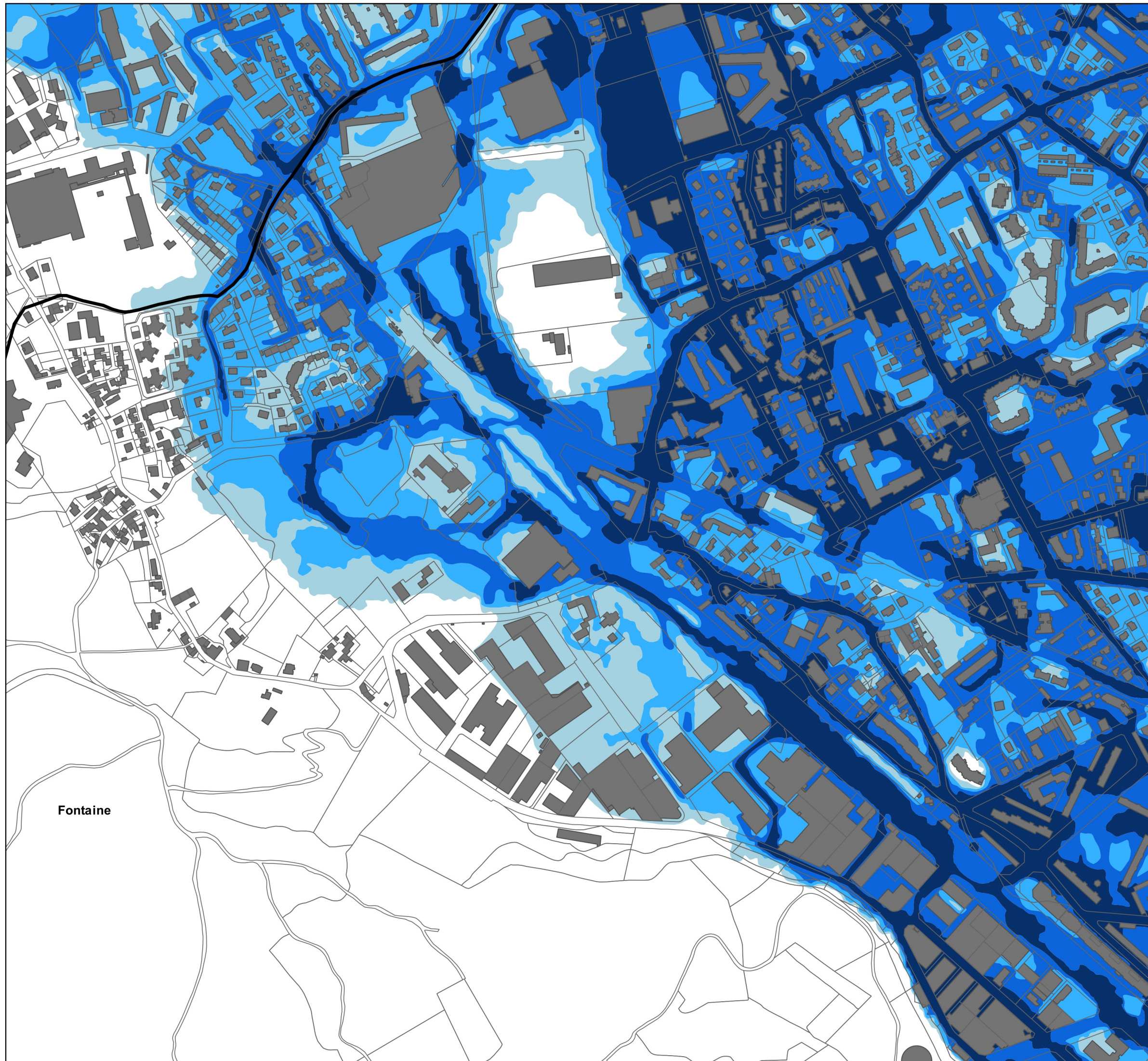
Atlas cartographique sur Cadastre DGFIP au 1/5 000
mai 2018

Légende

Cruels rapides des rivières

- Aléa faible (C1)
- Aléa moyen (C2)
- Aléa fort (C3)
- Aléa très fort (C4)

- Bâti
- Parcelles
- Limites des communes



Fontaine

Ordre de grandeur des hauteurs et vitesses par niveau d'aléa

		Vitesse d'écoulement v (en m/s)			
		0 < v < 0.2	0.2 < v < 0.5	0.5 < v < 1	1 < v
Hauteurs de submersion h (en m)	0 < h < 0.5	faible (C1)	moyen (C2)	fort (C3)	très fort (C4)
	0.5 < h < 1	moyen (C2)	moyen (C2)	fort (C3)	très fort (C4)
	1 < h < 2	fort (C3)	fort (C3)	très fort (C4)	très fort (C4)
	2 < h	très fort (C4)	très fort (C4)	très fort (C4)	très fort (C4)



CARTE ALEA INONDATION DU DRAC

Atlas cartographique sur Cadastre DGFIP au 1/5 000
mai 2018

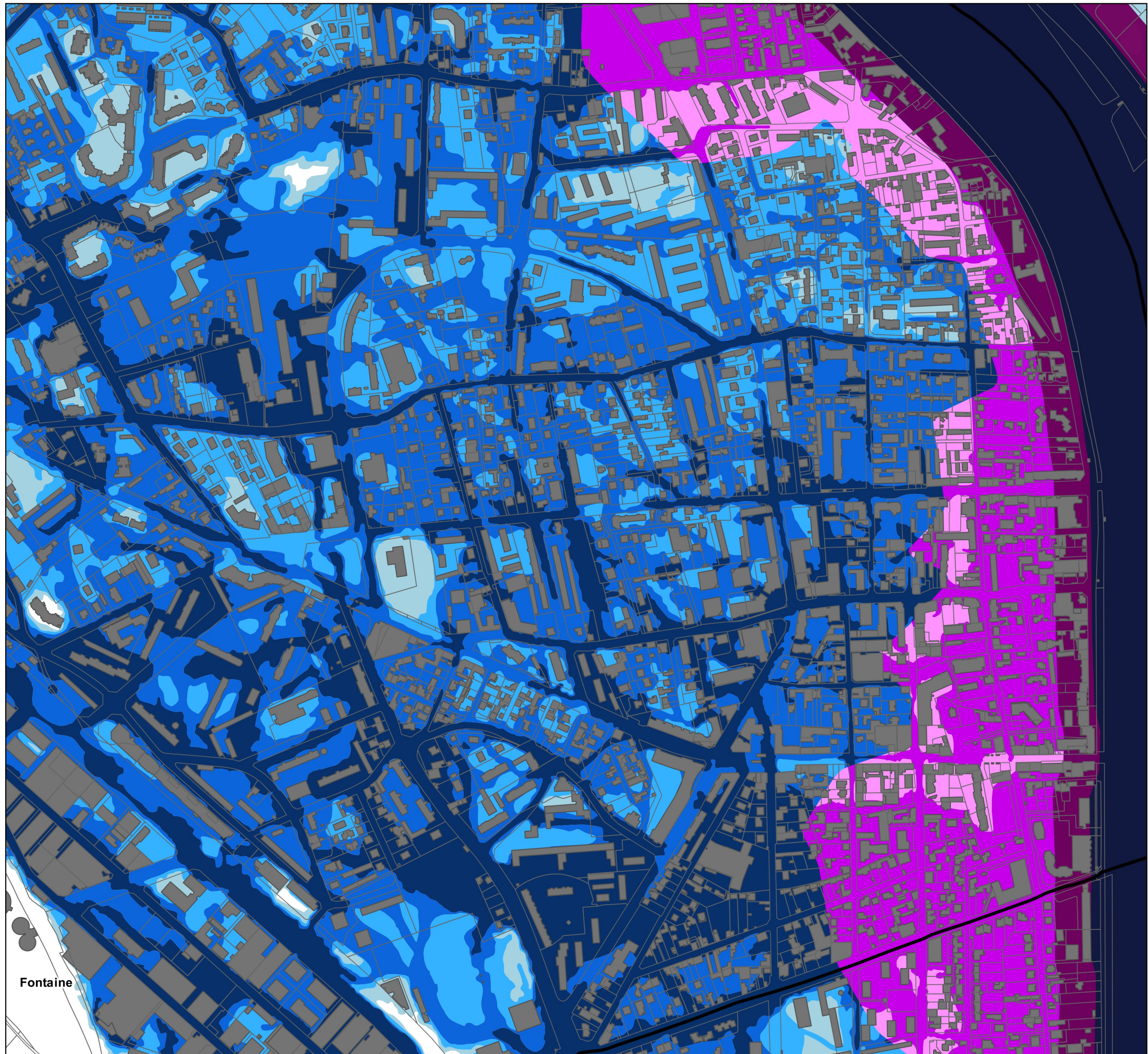

Légende

Crués rapides des rivières

-  Aléa faible (C1)
-  Aléa moyen (C2)
-  Aléa fort (C3)
-  Aléa très fort (C4)
-  Bande de précaution hors aléa très fort
-  Aléa très fort dans la bande de précaution
-  Bande de 50m
-  Lit mineur et digue du Drac
-  Bâti
-  Parcelles
-  Limites des communes

Ordre de grandeur des hauteurs et vitesses par niveau d'aléa

		Vitesse d'écoulement v (en m/s)			
		0 < v < 0.2	0.2 < v < 0.5	0.5 < v < 1	1 < v
Hauteurs de submersion h (en m)	0 < h < 0.5	faible (C1)	moyen (C2)	fort (C3)	très fort (C4)
	0.5 < h < 1	moyen (C2)	moyen (C2)	fort (C3)	très fort (C4)
	1 < h < 2	fort (C3)	fort (C3)	très fort (C4)	très fort (C4)
	2 < h	très fort (C4)	très fort (C4)	très fort (C4)	très fort (C4)



Fontaine

CARTE ALEA INONDATION DU DRAC

Atlas cartographique sur Cadastre DGFIP au 1/5 000
mai 2018

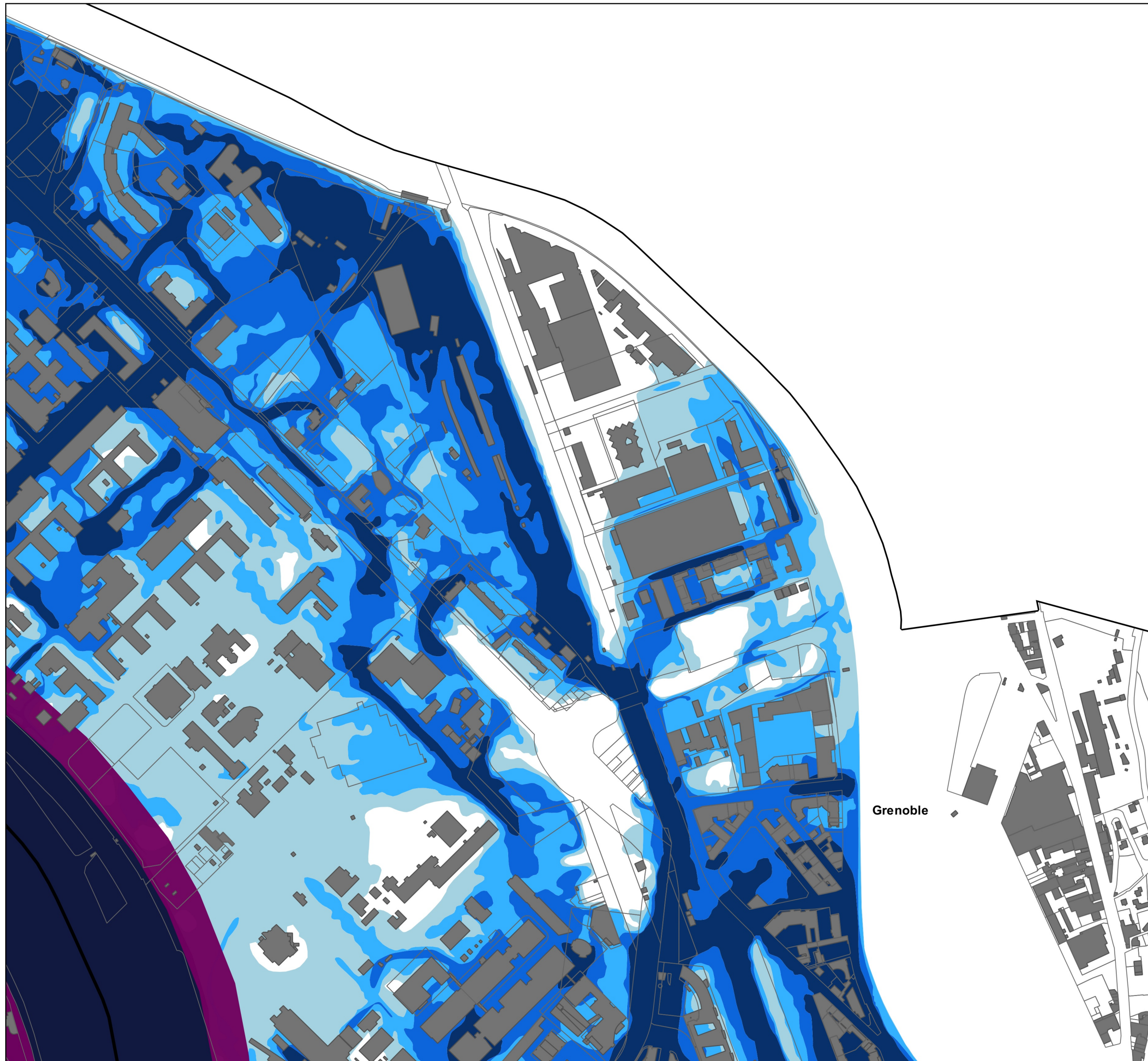
Légende

Crués rapides des rivières

- Aléa faible (C1)
- Aléa moyen (C2)
- Aléa fort (C3)
- Aléa très fort (C4)

- Bande de précaution hors aléa très fort
- Aléa très fort dans la bande de précaution
- Bande de 50m
- Lit mineur et digue du Drac

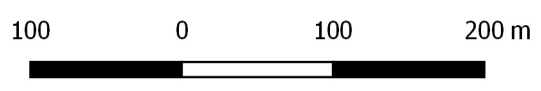
- Bâti
- Parcelles
- Limites des communes



Grenoble

Ordre de grandeur des hauteurs et vitesses par niveau d'aléa

		Vitesse d'écoulement v (en m/s)			
		0 < v < 0.2	0.2 < v < 0.5	0.5 < v < 1	1 < v
Hauteurs de submersion h (en m)	0 < h < 0.5	faible (C1)	moyen (C2)	fort (C3)	très fort (C4)
	0.5 < h < 1	moyen (C2)	moyen (C2)	fort (C3)	très fort (C4)
	1 < h < 2	fort (C3)	fort (C3)	très fort (C4)	très fort (C4)
	2 < h	très fort (C4)	très fort (C4)	très fort (C4)	très fort (C4)



CARTE ALEA INONDATION DU DRAC

Atlas cartographique sur Cadastre DGFIP au 1/5 000
mai 2018

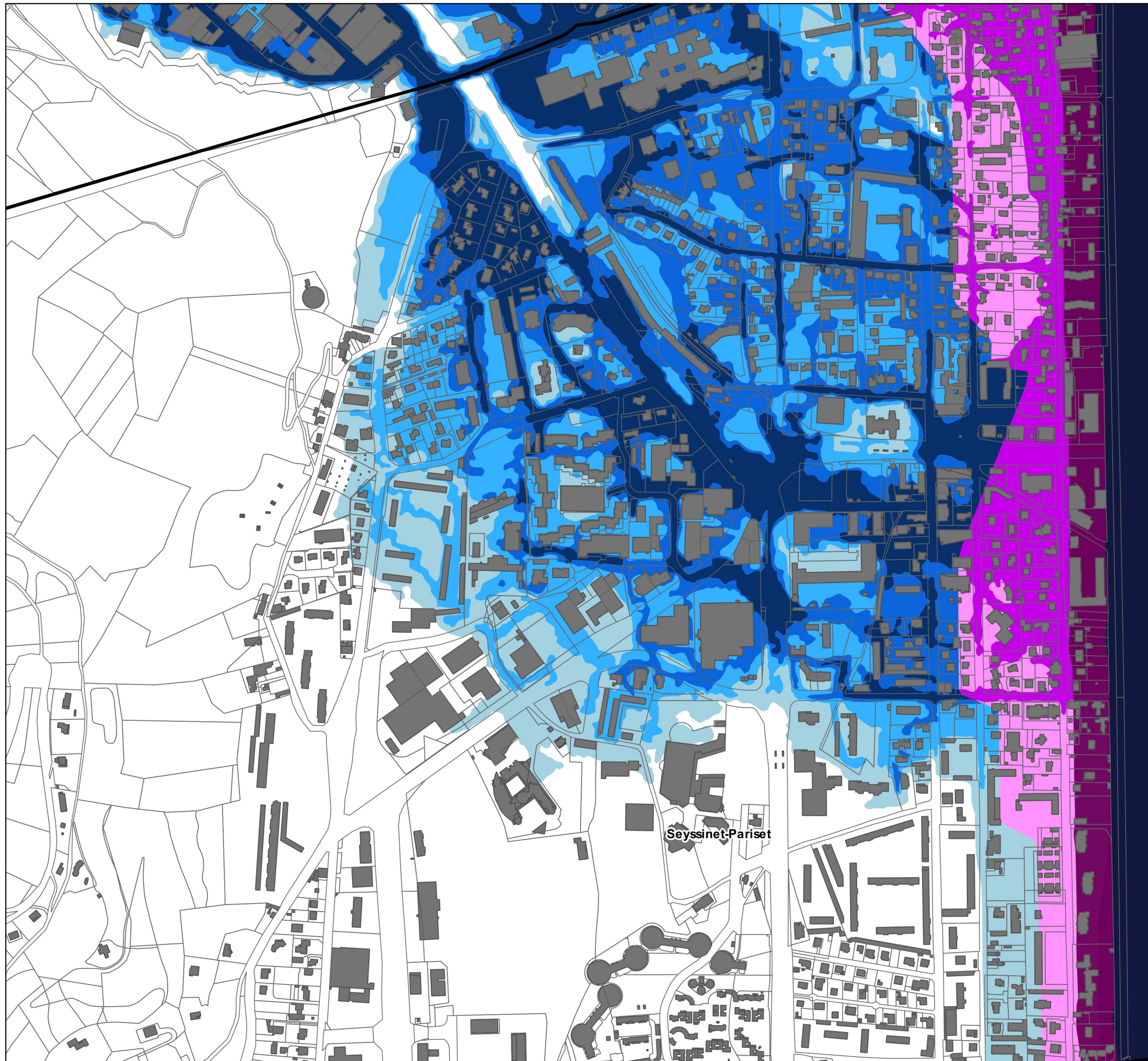

Légende

Crués rapides des rivières

-  Aléa faible (C1)
-  Aléa moyen (C2)
-  Aléa fort (C3)
-  Aléa très fort (C4)
-  Bande de précaution hors aléa très fort
-  Aléa très fort dans la bande de précaution
-  Bande de 50m
-  Lit mineur et digue du Drac
-  Bâti
-  Parcelles
-  Limites des communes

Ordre de grandeur des hauteurs et vitesses par niveau d'aléa

		Vitesse d'écoulement v (en m/s)			
		0 < v < 0.2	0.2 < v < 0.5	0.5 < v < 1	1 < v
Hauteurs de submersion h (en m)	0 < h < 0.5	faible (C1)	moyen (C2)	fort (C3)	très fort (C4)
	0.5 < h < 1	moyen (C2)	moyen (C2)	fort (C3)	très fort (C4)
	1 < h < 2	fort (C3)	fort (C3)	très fort (C4)	très fort (C4)
	2 < h	très fort (C4)	très fort (C4)	très fort (C4)	très fort (C4)



CARTE ALEA INONDATION DU DRAC

Atlas cartographique sur Cadastre DGFIP au 1/5 000
mai 2018

Légende

Crués rapides des rivières

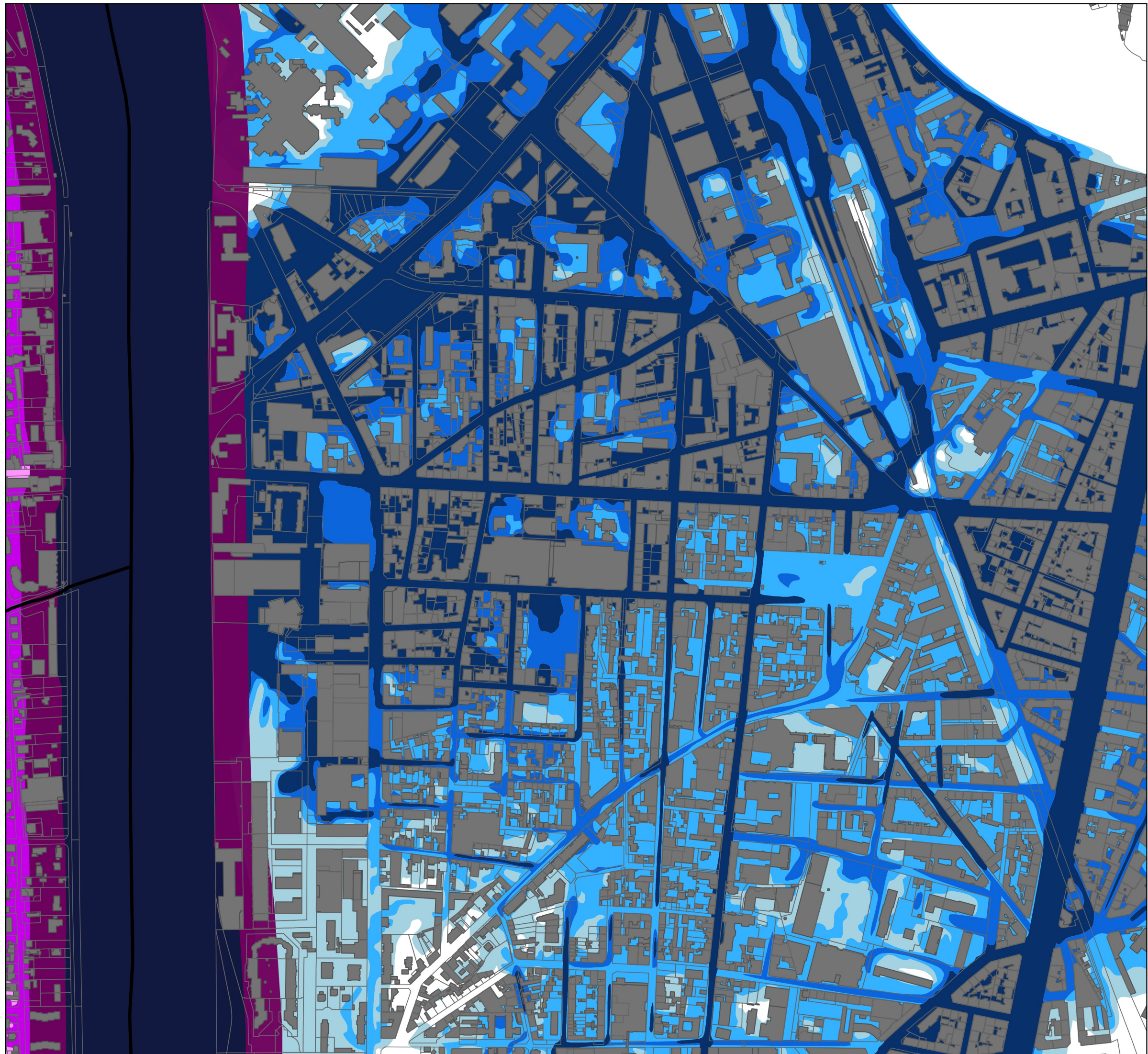

-  Aléa faible (C1)
-  Aléa moyen (C2)
-  Aléa fort (C3)
-  Aléa très fort (C4)

-  Bande de précaution hors aléa très fort
-  Aléa très fort dans la bande de précaution
-  Bande de 50m
-  Lit mineur et digue du Drac

-  Bâti
-  Parcelles
-  Limites des communes

Ordre de grandeur des hauteurs et vitesses par niveau d'aléa

		Vitesse d'écoulement v (en m/s)			
		0 < v < 0.2	0.2 < v < 0.5	0.5 < v < 1	1 < v
Hauteurs de submersion h (en m)	0 < h < 0.5	faible (C1)	moyen (C2)	fort (C3)	très fort (C4)
	0.5 < h < 1	moyen (C2)	moyen (C2)	fort (C3)	très fort (C4)
	1 < h < 2	fort (C3)	fort (C3)	très fort (C4)	très fort (C4)
	2 < h	très fort (C4)	très fort (C4)	très fort (C4)	très fort (C4)



CARTE ALEA INONDATION DU DRAC

Atlas cartographique sur Cadastre DGFIP au 1/5 000
mai 2018

Légende

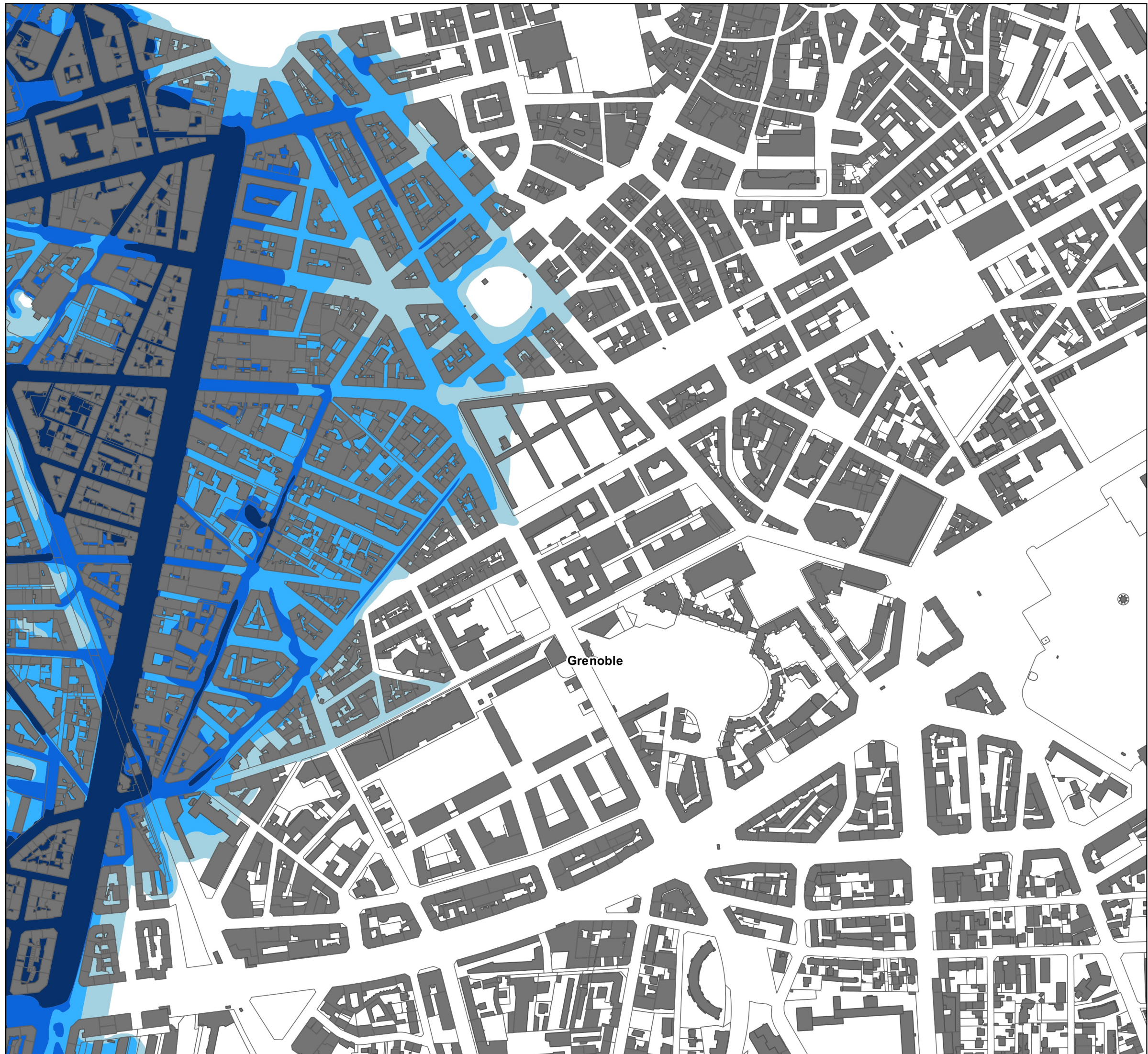

Crués rapides des rivières

- Aléa faible (C1)
- Aléa moyen (C2)
- Aléa fort (C3)
- Aléa très fort (C4)

- Bâti
- Parcelles
- Limites des communes

Ordre de grandeur des hauteurs et vitesses par niveau d'aléa

		Vitesse d'écoulement v (en m/s)			
		0 < v < 0.2	0.2 < v < 0.5	0.5 < v < 1	1 < v
Hauteurs de submersion h (en m)	0 < h < 0.5	faible (C1)	moyen (C2)	fort (C3)	très fort (C4)
	0.5 < h < 1	moyen (C2)	moyen (C2)	fort (C3)	très fort (C4)
	1 < h < 2	fort (C3)	fort (C3)	très fort (C4)	très fort (C4)
	2 < h	très fort (C4)	très fort (C4)	très fort (C4)	très fort (C4)



CARTE ALEA INONDATION DU DRAC

Atlas cartographique sur Cadastre DGFIP au 1/5 000
mai 2018

Légende

Crués rapides des rivières

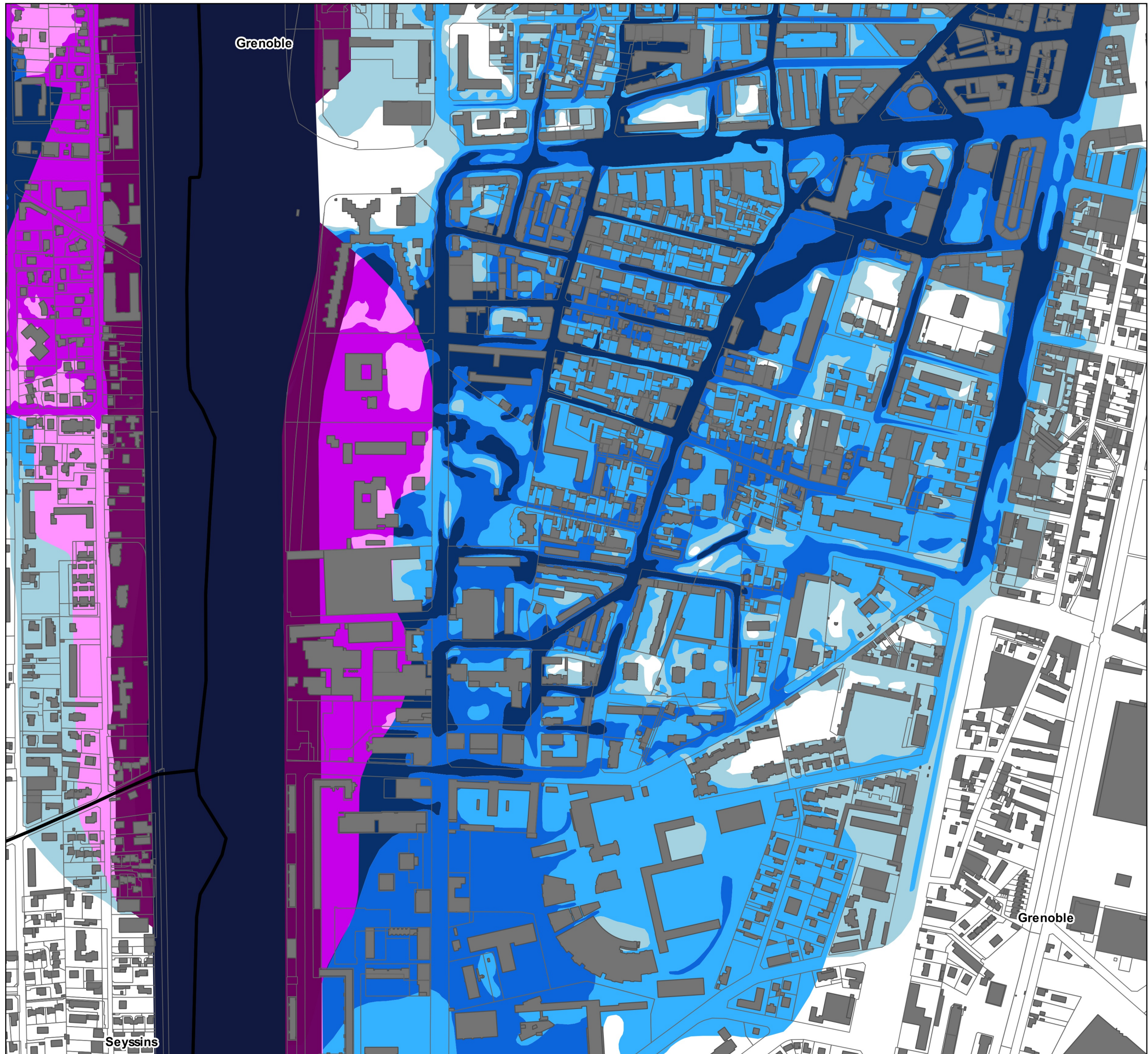

-  Aléa faible (C1)
-  Aléa moyen (C2)
-  Aléa fort (C3)
-  Aléa très fort (C4)

-  Bande de précaution hors aléa très fort
-  Aléa très fort dans la bande de précaution
-  Bande de 50m
-  Lit mineur et digue du Drac

-  Bâti
-  Parcelles
-  Limites des communes

Ordre de grandeur des hauteurs et vitesses par niveau d'aléa

		Vitesse d'écoulement v (en m/s)			
		0 < v < 0.2	0.2 < v < 0.5	0.5 < v < 1	1 < v
Hauteurs de submersion h (en m)	0 < h < 0.5	faible (C1)	moyen (C2)	fort (C3)	très fort (C4)
	0.5 < h < 1	moyen (C2)	moyen (C2)	fort (C3)	très fort (C4)
	1 < h < 2	fort (C3)	fort (C3)	très fort (C4)	très fort (C4)
	2 < h	très fort (C4)	très fort (C4)	très fort (C4)	très fort (C4)



CARTE ALEA INONDATION DU DRAC

Atlas cartographique sur Cadastre DGFIP au 1/5 000
mai 2018

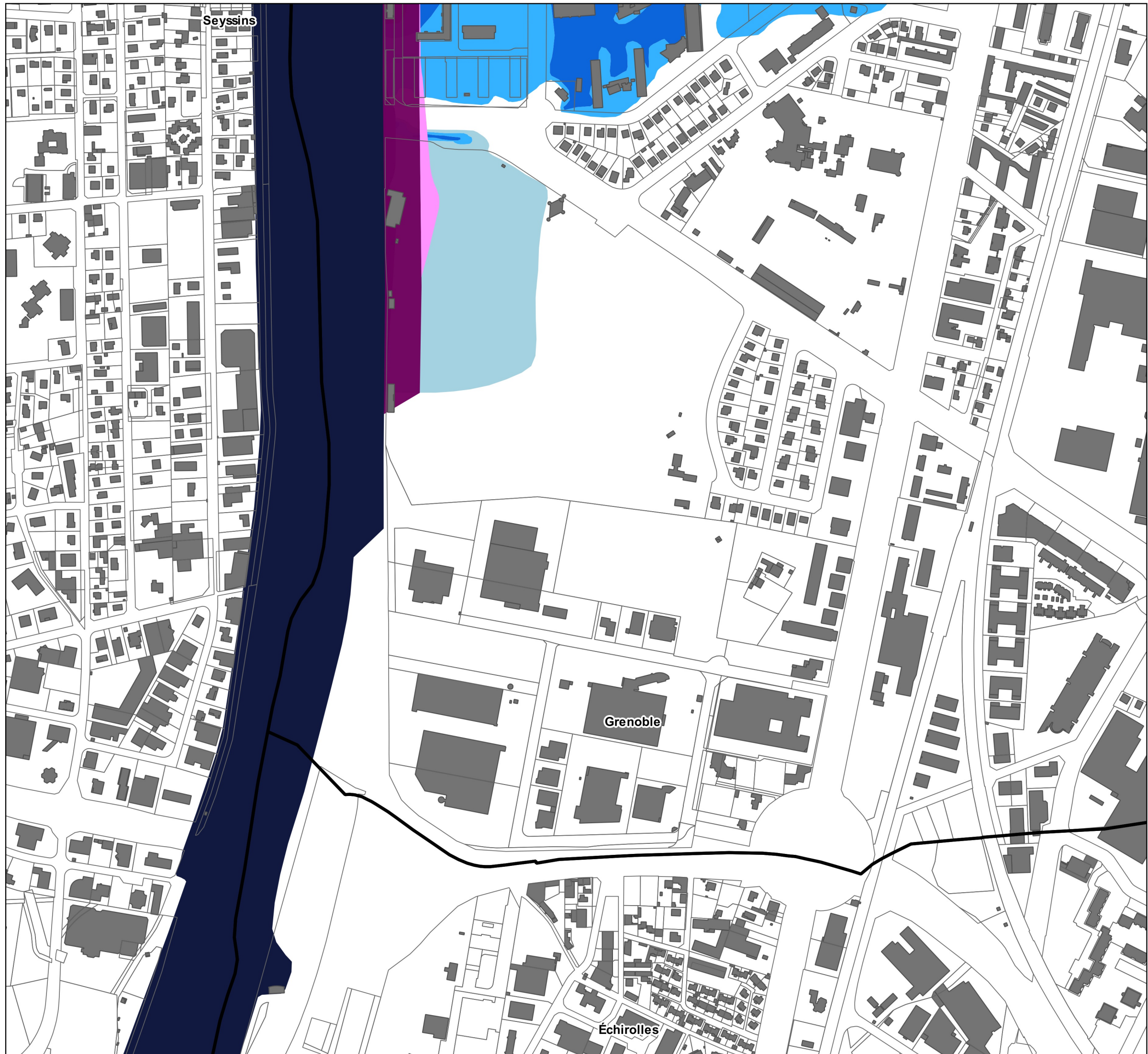
Légende

Crues rapides des rivières

-  Aléa faible (C1)
-  Aléa moyen (C2)
-  Aléa fort (C3)
-  Aléa très fort (C4)
-  Bande de précaution hors aléa très fort
-  Aléa très fort dans la bande de précaution
-  Bande de 50m
-  Lit mineur et digue du Drac
-  Bâti
-  Parcelles
-  Limites des communes

Ordre de grandeur des hauteurs et vitesses par niveau d'aléa

		Vitesse d'écoulement v (en m/s)			
		0 < v < 0.2	0.2 < v < 0.5	0.5 < v < 1	1 < v
Hauteurs de submersion h (en m)	0 < h < 0.5	faible (C1)	moyen (C2)	fort (C3)	très fort (C4)
	0.5 < h < 1	moyen (C2)	moyen (C2)	fort (C3)	très fort (C4)
	1 < h < 2	fort (C3)	fort (C3)	très fort (C4)	très fort (C4)
	2 < h	très fort (C4)	très fort (C4)	très fort (C4)	très fort (C4)



CARTE ALEA INONDATION DU DRAC

Atlas cartographique sur Cadastre DGFIP au 1/5 000
mai 2018

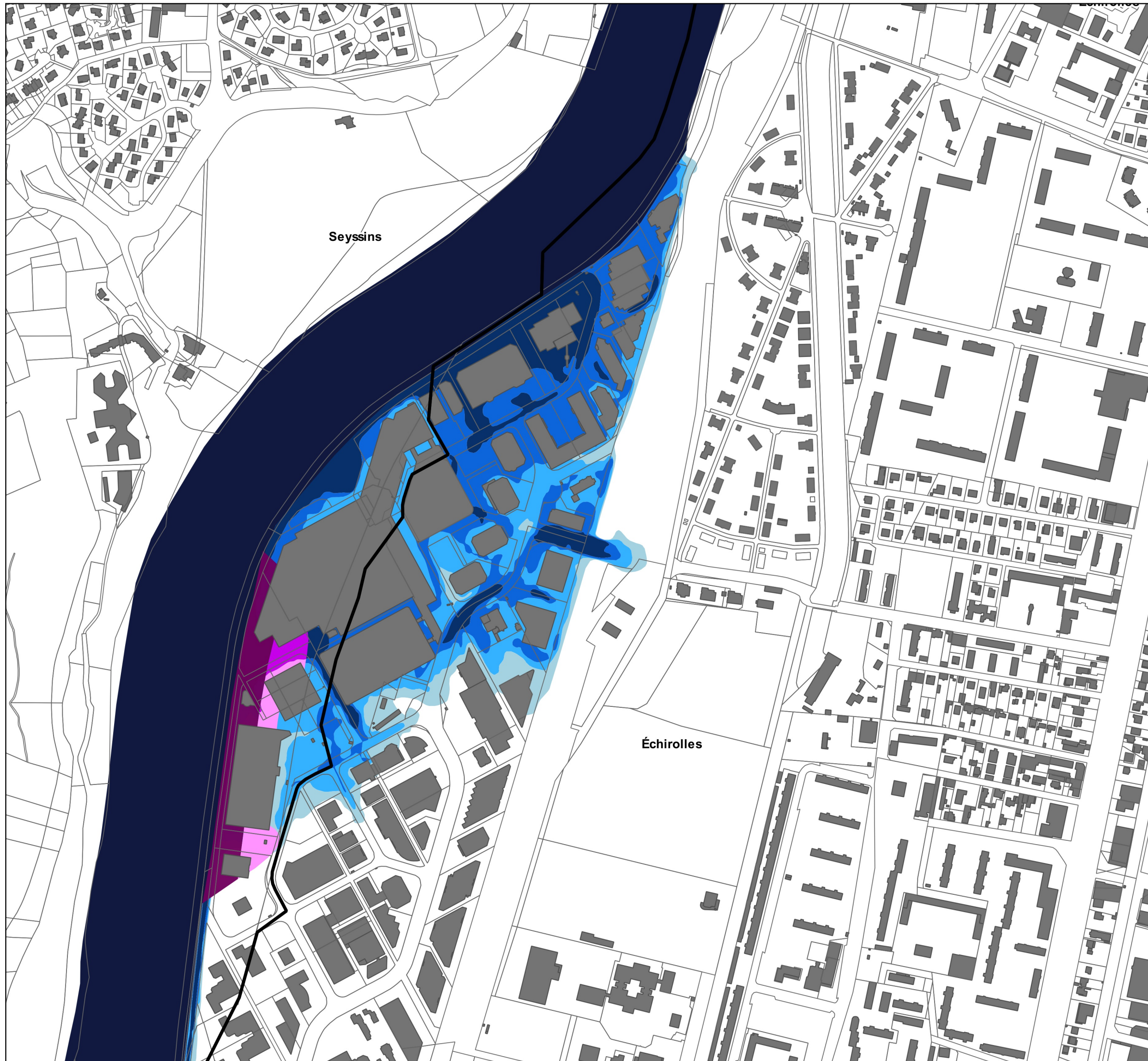
Légende

Crués rapides des rivières

- Aléa faible (C1)
- Aléa moyen (C2)
- Aléa fort (C3)
- Aléa très fort (C4)


- Bande de précaution hors aléa très fort
- Aléa très fort dans la bande de précaution
- Bande de 50m
- Lit mineur et digue du Drac

- Bâti
- Parcelles
- Limites des communes



Ordre de grandeur des hauteurs et vitesses par niveau d'aléa

		Vitesse d'écoulement v (en m/s)			
		0 < v < 0.2	0.2 < v < 0.5	0.5 < v < 1	1 < v
Hauteurs de submersion h (en m)	0 < h < 0.5	faible (C1)	moyen (C2)	fort (C3)	très fort (C4)
	0.5 < h < 1	moyen (C2)	moyen (C2)	fort (C3)	très fort (C4)
	1 < h < 2	fort (C3)	fort (C3)	très fort (C4)	très fort (C4)
	2 < h	très fort (C4)	très fort (C4)	très fort (C4)	très fort (C4)



CARTE ALEA INONDATION DU DRAC

Atlas cartographique sur Cadastre DGFIP au 1/5 000
mai 2018


Légende

Crues rapides des rivières

-  Aléa faible (C1)
-  Aléa moyen (C2)
-  Aléa fort (C3)
-  Aléa très fort (C4)
-  Bande de précaution hors aléa très fort
-  Aléa très fort dans la bande de précaution
-  Bande de 50m
-  Lit mineur et digue du Drac
-  Bâti
-  Parcelles
-  Limites des communes

Ordre de grandeur des hauteurs et vitesses par niveau d'aléa

		Vitesse d'écoulement v (en m/s)			
		0 < v < 0.2	0.2 < v < 0.5	0.5 < v < 1	1 < v
Hauteurs de submersion h (en m)	0 < h < 0.5	faible (C1)	moyen (C2)	fort (C3)	très fort (C4)
	0.5 < h < 1	moyen (C2)	moyen (C2)	fort (C3)	très fort (C4)
	1 < h < 2	fort (C3)	fort (C3)	très fort (C4)	très fort (C4)
	2 < h	très fort (C4)	très fort (C4)	très fort (C4)	très fort (C4)



CARTE ALEA INONDATION DU DRAC

Atlas cartographique sur Cadastre DGFIP au 1/5 000

mai 2018

Légende

Crués rapides des rivières


- Aléa faible (C1)
- Aléa moyen (C2)
- Aléa fort (C3)
- Aléa très fort (C4)
- Lit mineur et digue du Drac

- Bâti
- Parcelles
- Limites des communes



Ordre de grandeur des hauteurs et vitesses par niveau d'aléa

		Vitesse d'écoulement v (en m/s)			
		0 < v < 0.2	0.2 < v < 0.5	0.5 < v < 1	1 < v
Hauteurs de submersion h (en m)	0 < h < 0.5	faible (C1)	moyen (C2)	fort (C3)	très fort (C4)
	0.5 < h < 1	moyen (C2)	moyen (C2)	fort (C3)	très fort (C4)
	1 < h < 2	fort (C3)	fort (C3)	très fort (C4)	très fort (C4)
	2 < h	très fort (C4)	très fort (C4)	très fort (C4)	très fort (C4)



CARTE ALEA INONDATION DU DRAC

Atlas cartographique sur Cadastre DGFIP au 1/5 000
mai 2018

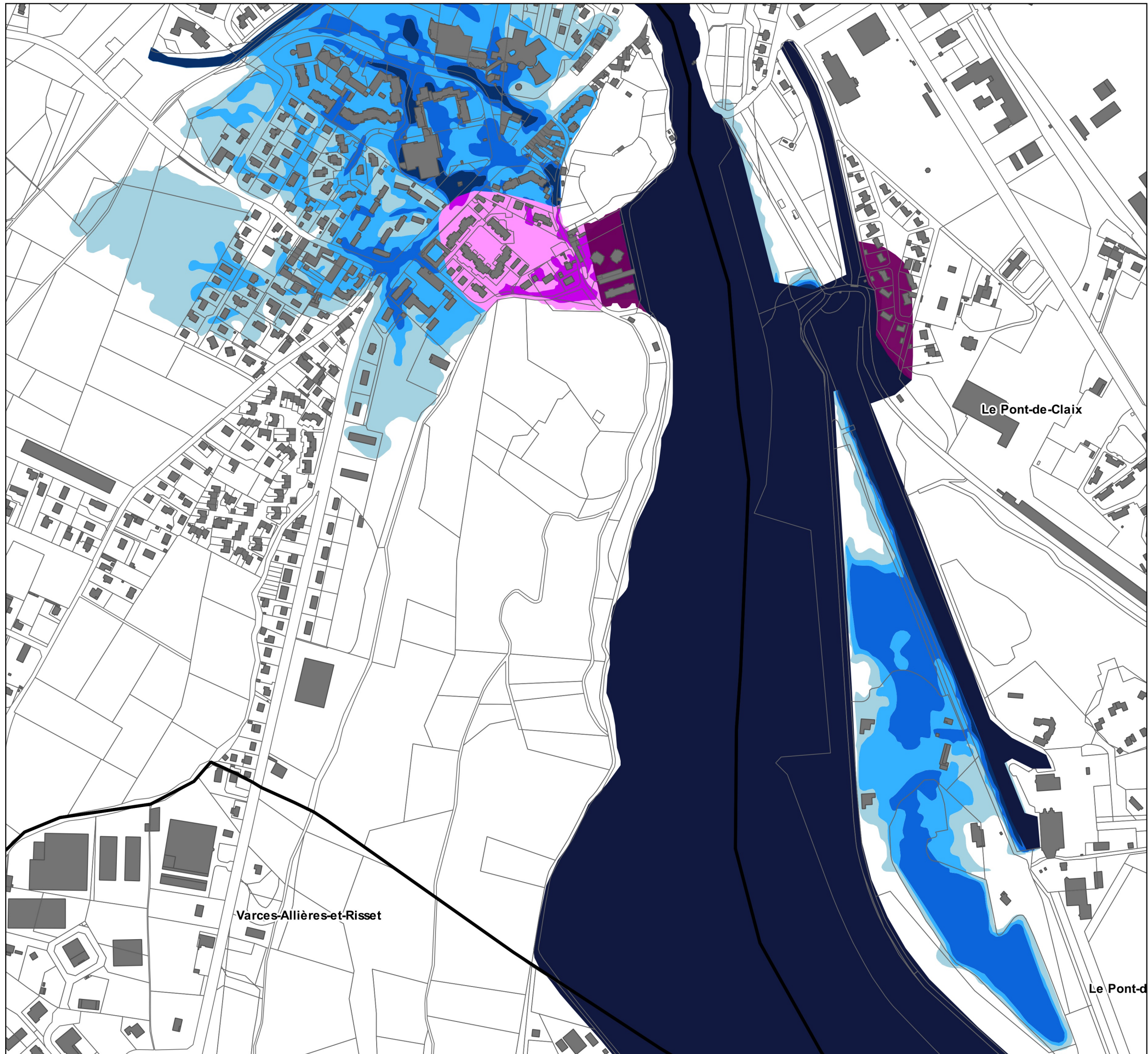
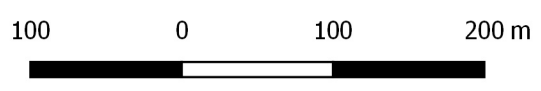
Légende

Crués rapides des rivières

-  Aléa faible (C1)
-  Aléa moyen (C2)
-  Aléa fort (C3)
-  Aléa très fort (C4)
-  Bande de précaution hors aléa très fort
-  Aléa très fort dans la bande de précaution
-  Bande de 50m
-  Lit mineur et digue du Drac
-  Bâti
-  Parcelles
-  Limites des communes

Ordre de grandeur des hauteurs et vitesses par niveau d'aléa

		Vitesse d'écoulement v (en m/s)			
		0 < v < 0.2	0.2 < v < 0.5	0.5 < v < 1	1 < v
Hauteurs de submersion h (en m)	0 < h < 0.5	faible (C1)	moyen (C2)	fort (C3)	très fort (C4)
	0.5 < h < 1	moyen (C2)	moyen (C2)	fort (C3)	très fort (C4)
	1 < h < 2	fort (C3)	fort (C3)	très fort (C4)	très fort (C4)
	2 < h	très fort (C4)	très fort (C4)	très fort (C4)	très fort (C4)



CARTE ALEA INONDATION DU DRAC

Atlas cartographique
sur Cadastre DGFIP
au 1/5 000
mai 2018

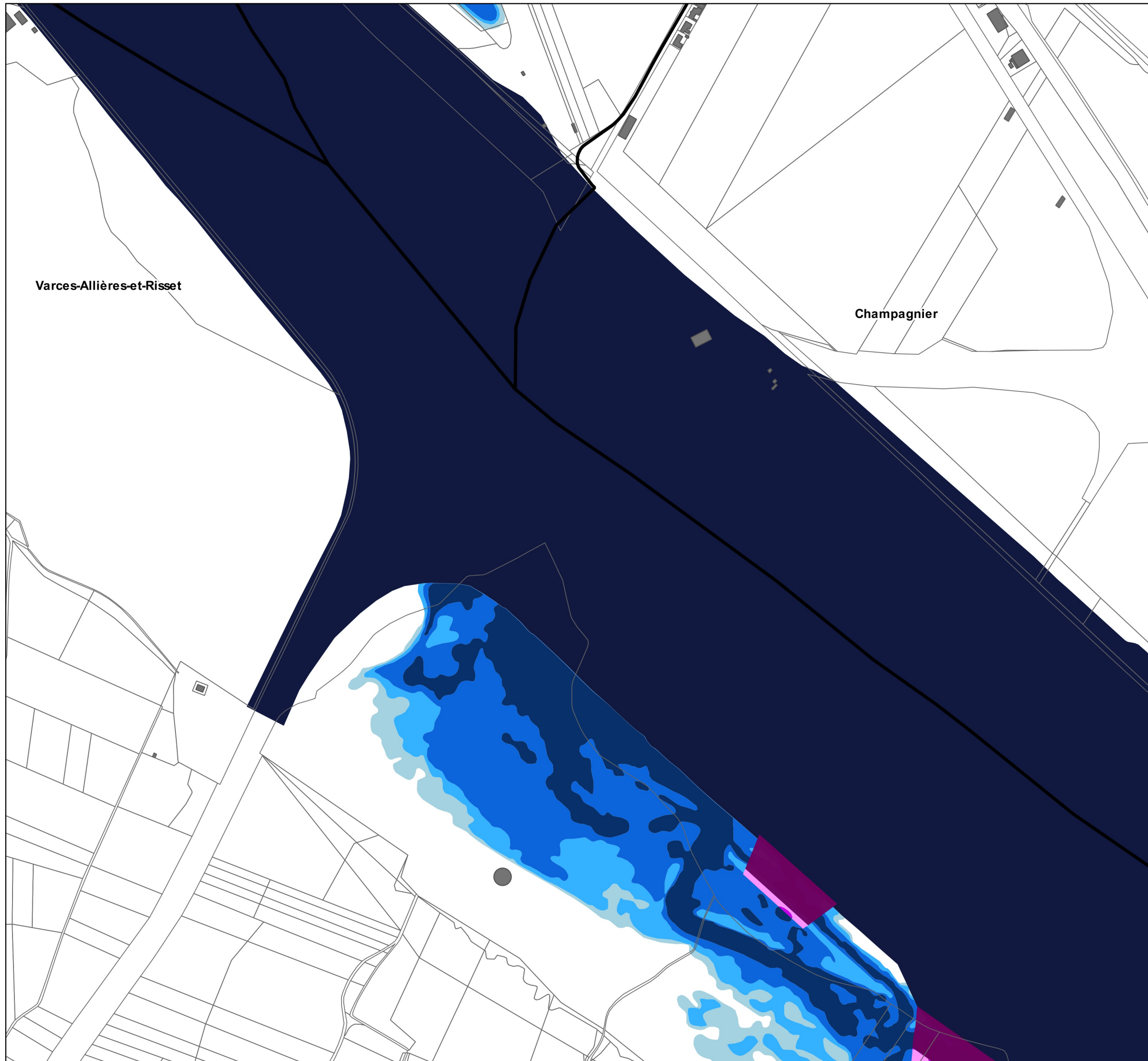
Légende

Crués rapides des rivières

-  Aléa faible (C1)
-  Aléa moyen (C2)
-  Aléa fort (C3)
-  Aléa très fort (C4)

-  Bande de précaution hors aléa très fort
-  Aléa très fort dans la bande de précaution
-  Bande de 50m
-  Lit mineur et digue du Drac

-  Bâti
-  Parcelles
-  Limites des communes

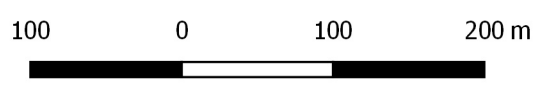


Varcès-Allières-et-Risset

Champagnier

Ordre de grandeur des hauteurs et vitesses par niveau d'aléa

		Vitesse d'écoulement v (en m/s)			
		0 < v < 0.2	0.2 < v < 0.5	0.5 < v < 1	1 < v
Hauteurs de submersion h (en m)	0 < h < 0.5	faible (C1)	moyen (C2)	fort (C3)	très fort (C4)
	0.5 < h < 1	moyen (C2)	moyen (C2)	fort (C3)	très fort (C4)
	1 < h < 2	fort (C3)	fort (C3)	très fort (C4)	très fort (C4)
	2 < h	très fort (C4)	très fort (C4)	très fort (C4)	très fort (C4)



CARTE ALEA INONDATION DU DRAC

Atlas cartographique sur Cadastre DGFIP au 1/5 000
mai 2018

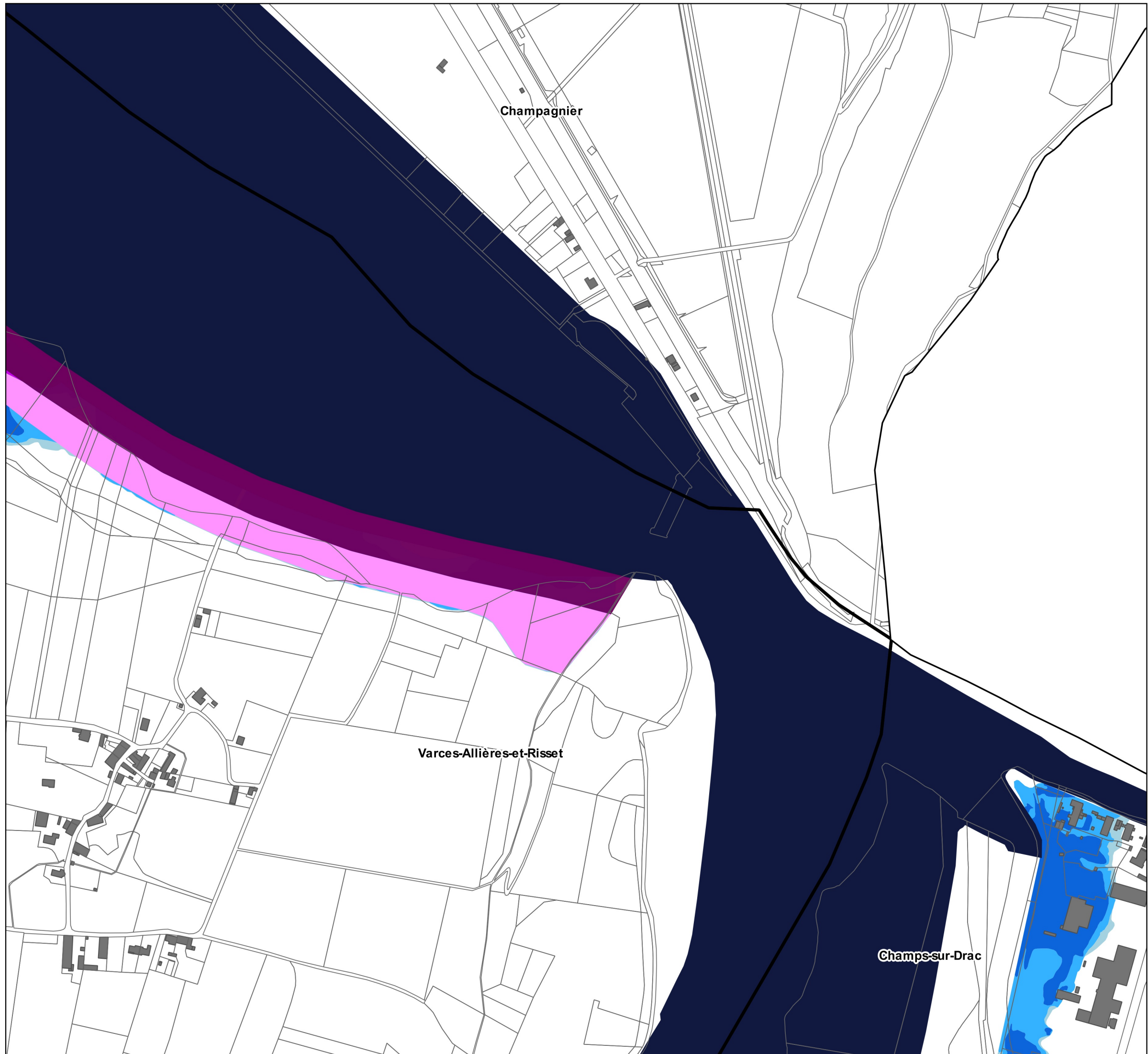
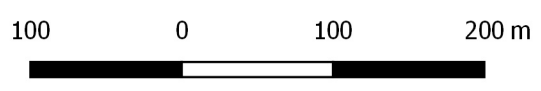
Légende

Crues rapides des rivières

-  Aléa faible (C1)
-  Aléa moyen (C2)
-  Aléa fort (C3)
-  Aléa très fort (C4)
-  Bande de précaution hors aléa très fort
-  Aléa très fort dans la bande de précaution
-  Bande de 50m
-  Lit mineur et digue du Drac
-  Bâti
-  Parcelles
-  Limites des communes

Ordre de grandeur des hauteurs et vitesses par niveau d'aléa

		Vitesse d'écoulement v (en m/s)			
		0 < v < 0.2	0.2 < v < 0.5	0.5 < v < 1	1 < v
Hauteurs de submersion h (en m)	0 < h < 0.5	faible (C1)	moyen (C2)	fort (C3)	très fort (C4)
	0.5 < h < 1	moyen (C2)	moyen (C2)	fort (C3)	très fort (C4)
	1 < h < 2	fort (C3)	fort (C3)	très fort (C4)	très fort (C4)
	2 < h	très fort (C4)	très fort (C4)	très fort (C4)	très fort (C4)



CARTE ALEA INONDATION DU DRAC

Atlas cartographique sur Cadastre DGFIP au 1/5 000

mai 2018

Légende

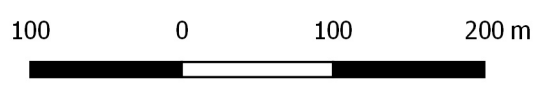
Crues rapides des rivières

- Aléa faible (C1)
- Aléa moyen (C2)
- Aléa fort (C3)
- Lit mineur et digue du Drac

- Bâti
- Parcelles
- Limites des communes

Ordre de grandeur des hauteurs et vitesses par niveau d'aléa

		Vitesse d'écoulement v (en m/s)			
		0 < v < 0.2	0.2 < v < 0.5	0.5 < v < 1	1 < v
Hauteurs de submersion h (en m)	0 < h < 0.5	faible (C1)	moyen (C2)	fort (C3)	très fort (C4)
	0.5 < h < 1	moyen (C2)	moyen (C2)	fort (C3)	très fort (C4)
	1 < h < 2	fort (C3)	fort (C3)	très fort (C4)	très fort (C4)
	2 < h	très fort (C4)	très fort (C4)	très fort (C4)	très fort (C4)





CARTE ALEA INONDATION DU DRAC


Atlas cartographique
sur Cadastre DGFIP
au 1/5 000


mai 2018

Légende

 Lit mineur et digue du Drac

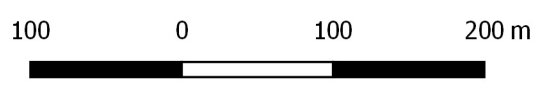
 Bâti

 Parcelles

 Limites des communes

Ordre de grandeur des hauteurs et vitesses par niveau d'aléa

		Vitesse d'écoulement v (en m/s)			
		0 < v < 0.2	0.2 < v < 0.5	0.5 < v < 1	1 < v
Hauteurs de submersion h (en m)	0 < h < 0.5	faible (C1)	moyen (C2)	fort (C3)	très fort (C4)
	0.5 < h < 1	moyen (C2)	moyen (C2)	fort (C3)	très fort (C4)
	1 < h < 2	fort (C3)	fort (C3)	très fort (C4)	très fort (C4)
	2 < h	très fort (C4)	très fort (C4)	très fort (C4)	très fort (C4)





**CARTE ALEA
INONDATION DU DRAC**


Atlas cartographique
sur Cadastre DGFIP
au 1/5 000


mai 2018

Légende

 Lit mineur et digue du Drac

 Bâti

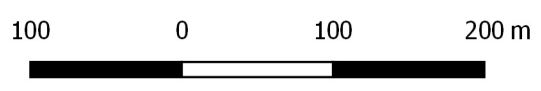
 Parcelles

 Limites des communes



Ordre de grandeur des hauteurs et vitesses par niveau d'aléa

		Vitesse d'écoulement v (en m/s)			
		0 < v < 0.2	0.2 < v < 0.5	0.5 < v < 1	1 < v
Hauteurs de submersion h (en m)	0 < h < 0.5	faible (C1)	moyen (C2)	fort (C3)	très fort (C4)
	0.5 < h < 1	moyen (C2)	moyen (C2)	fort (C3)	très fort (C4)
	1 < h < 2	fort (C3)	fort (C3)	très fort (C4)	très fort (C4)
	2 < h	très fort (C4)	très fort (C4)	très fort (C4)	très fort (C4)





CARTE ALEA INONDATION DU DRAC


Atlas cartographique
sur Cadastre DGFIP
au 1/5 000


mai 2018

Légende

 Lit mineur et digue du Drac

 Bâti

 Parcelles

 Limites des communes

Ordre de grandeur des hauteurs et vitesses par niveau d'aléa

		Vitesse d'écoulement v (en m/s)			
		0 < v < 0.2	0.2 < v < 0.5	0.5 < v < 1	1 < v
Hauteurs de submersion h (en m)	0 < h < 0.5	faible (C1)	moyen (C2)	fort (C3)	très fort (C4)
	0.5 < h < 1	moyen (C2)	moyen (C2)	fort (C3)	très fort (C4)
	1 < h < 2	fort (C3)	fort (C3)	très fort (C4)	très fort (C4)
	2 < h	très fort (C4)	très fort (C4)	très fort (C4)	très fort (C4)

