



ANNEXES

8_Documents
informatifs

8_C

ATLAS DES

CONSTRUCTIONS ET INSTALLATIONS DESTINÉES À L'ACTIVITÉ AGRICOLE

Document approuvé le 20 décembre 2019


Dernière actualisation : Mise à jour n°3 du 22 avril 2022*

* Pour plus d'information, se référer au tableau des procédures d'évolution



Plan Local d'Urbanisme Intercommunal

Échelle 1/5000



TYPE DE CONSTRUCTION OU D'INSTALLATION

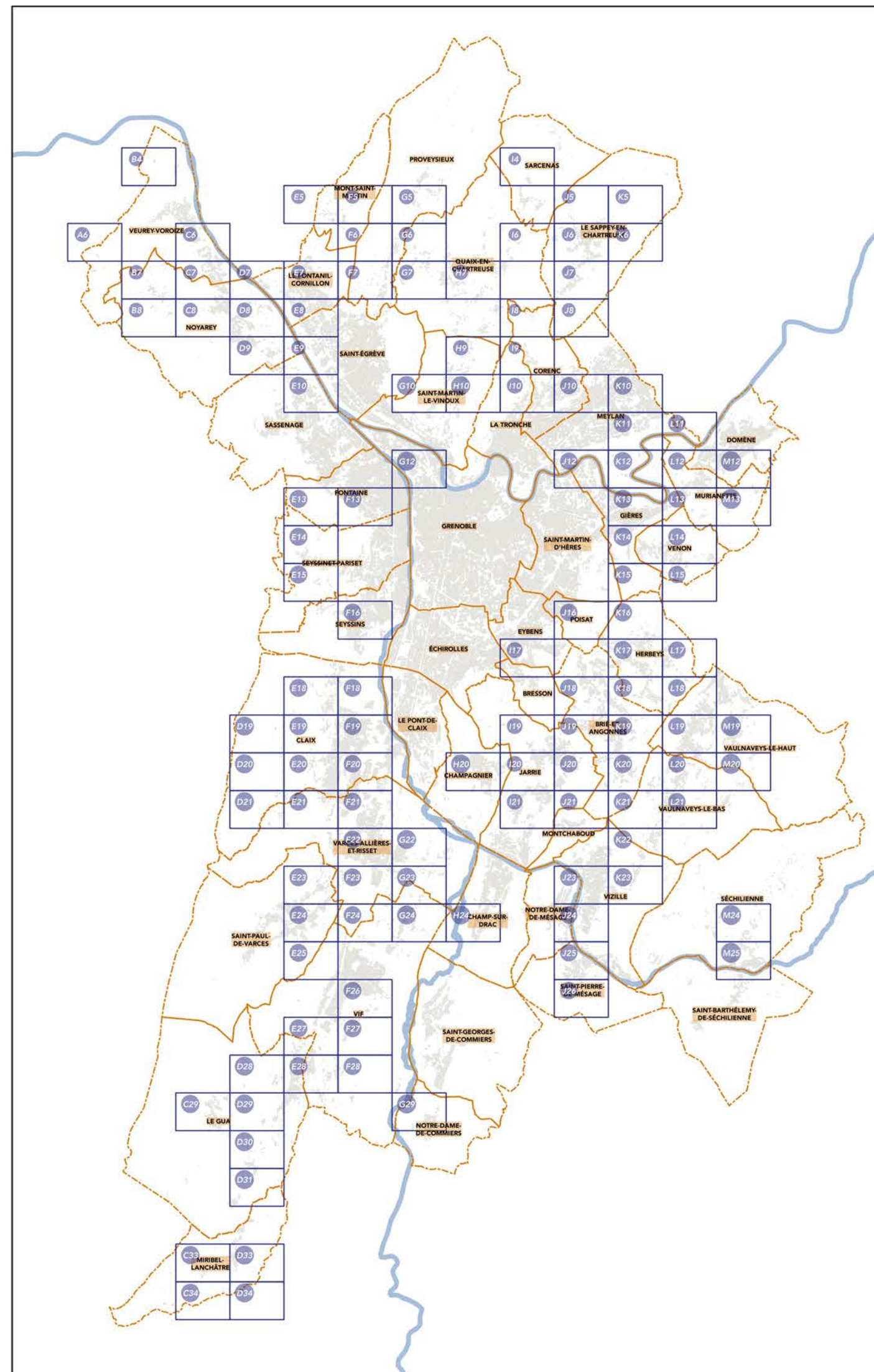
- Construction ou installation destinée à l'activité agricole

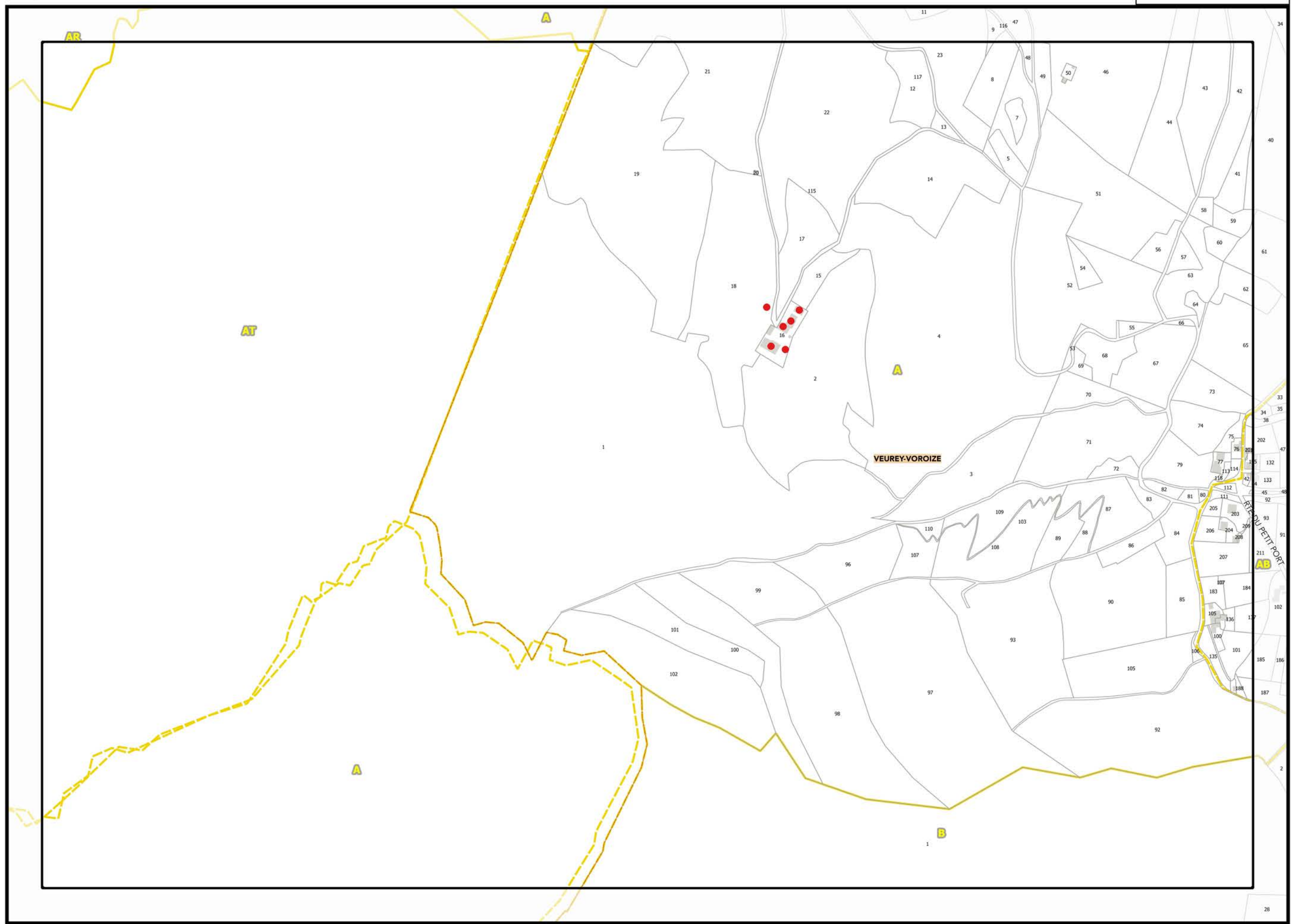
Carte informative établie à partir des données fournies par la Chambre d'Agriculture de l'Isère (septembre 2019). Pour l'application des périmètres de réciprocité définis à l'article L111-3 du code rural et de la pêche maritime, il convient de se référer aux dispositions du règlement sanitaire départemental et de la réglementation sur les ICPE.

LIMITES ADMINISTRATIVES

- COMMUNALE
- SECTION
- PARCELLE
- BÂTIMENT
- COURS D'EAU


Sources :
 @ DGFIP Cadastre 2020
 @ DREAL Auvergne Rhône-Alpes





Légende: se référer aux premières pages de l'atlas

Sources :
© DGFIP Cadastre 2020
© DREAL Auvergne Rhône-Alpes



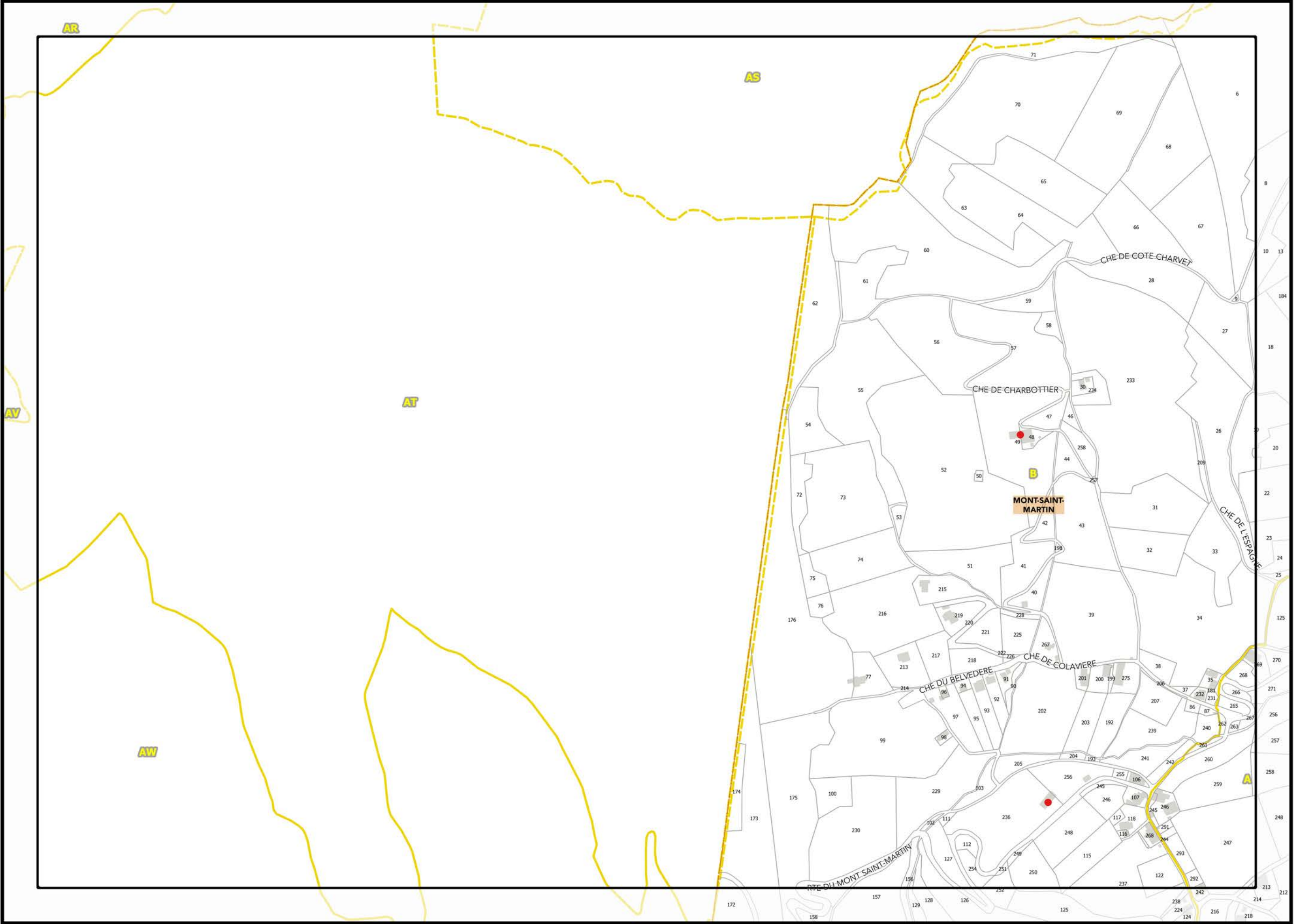


Légende: se référer aux premières pages de l'atlas

Sources :
@ DGFIP Cadastre 2020
@ DREAL Auvergne Rhône-Alpes

0 75 150 m

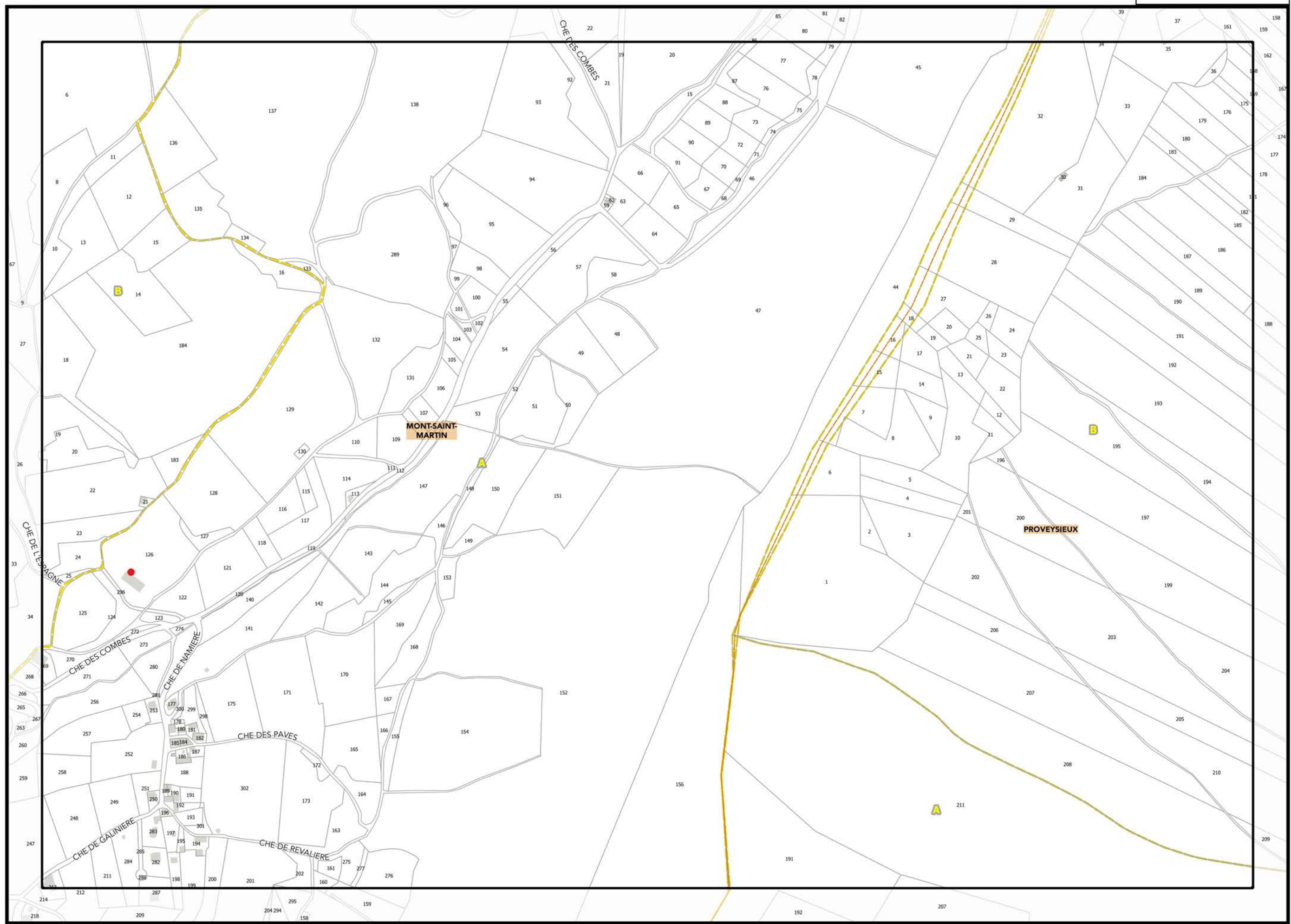




Légende: se référer aux premières pages de l'atlas

Sources :
@ DGFIP Cadastre 2020
@ DREAL Auvergne Rhône-Alpes

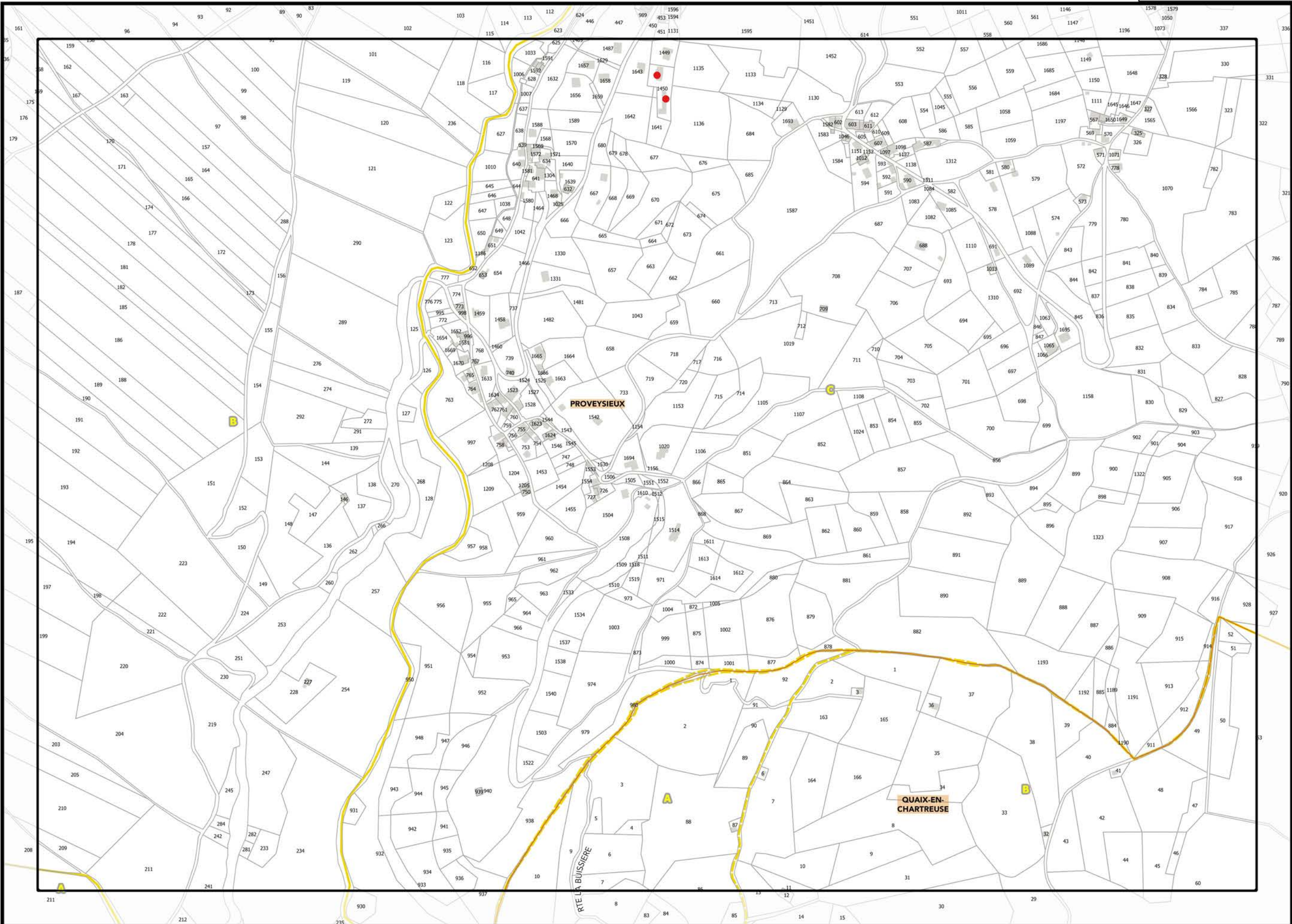


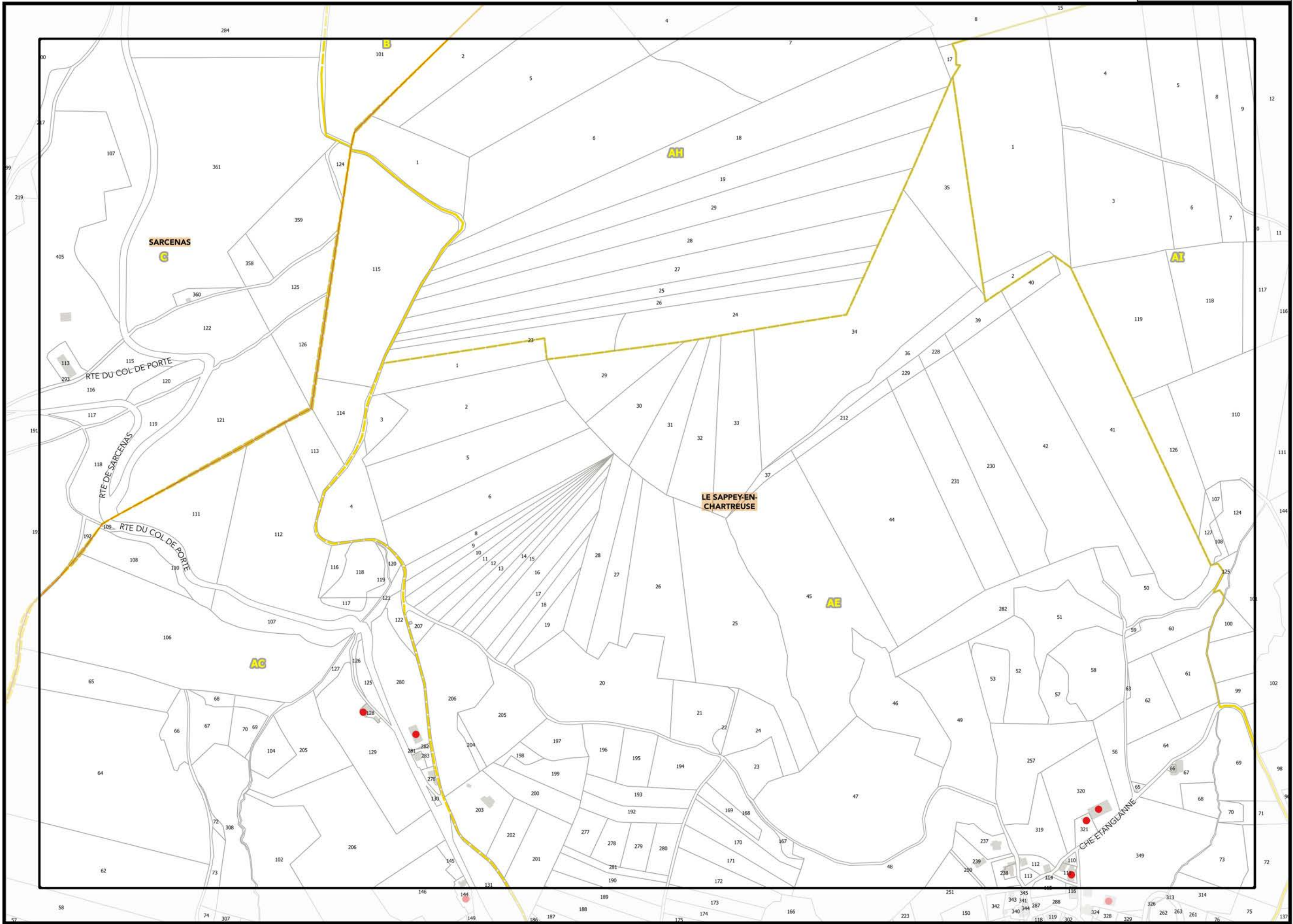


Légende: se référer aux premières pages de l'atlas

Sources :
@ DGFIP Cadastre 2020
@ DREAL Auvergne Rhône-Alpes



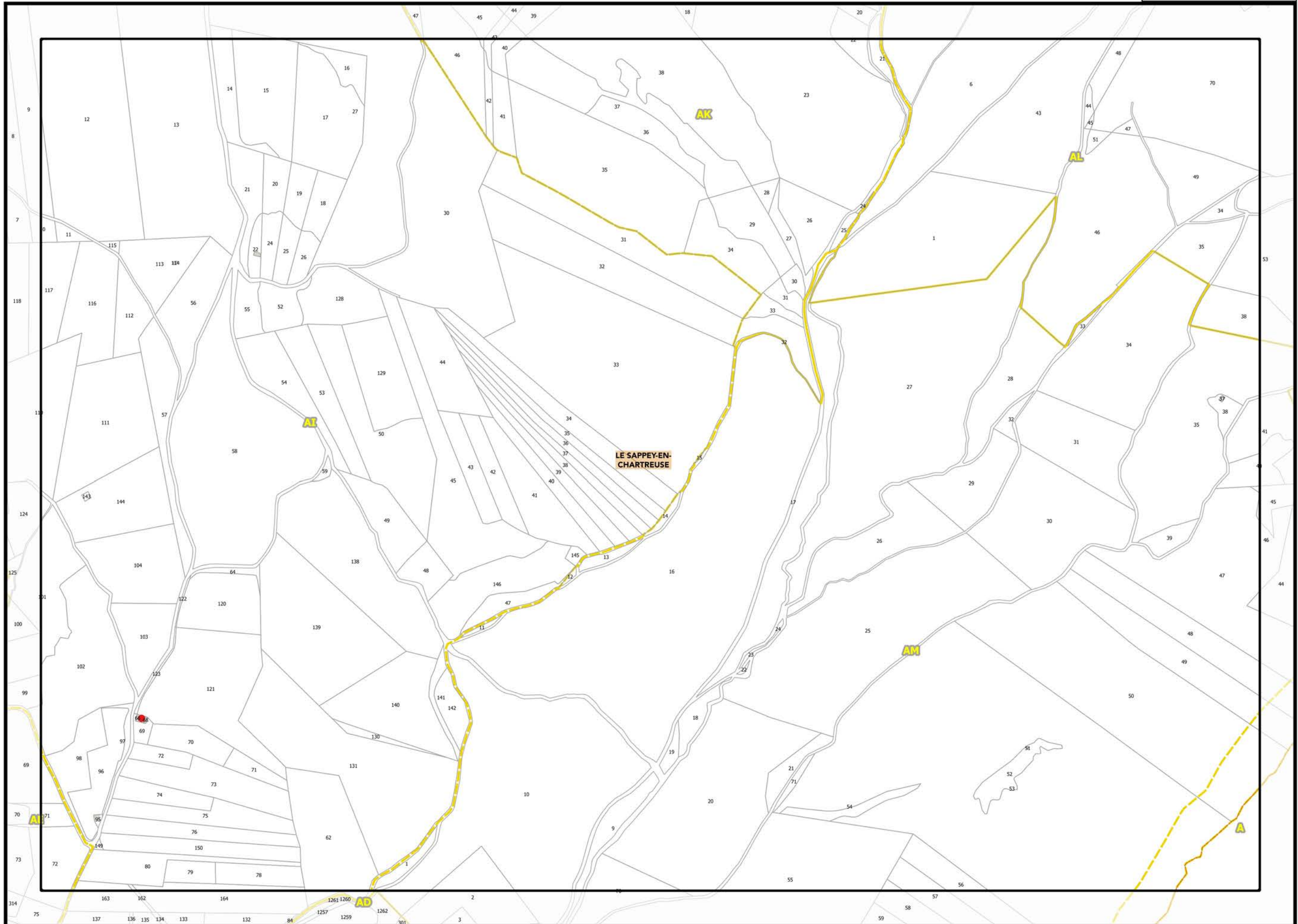


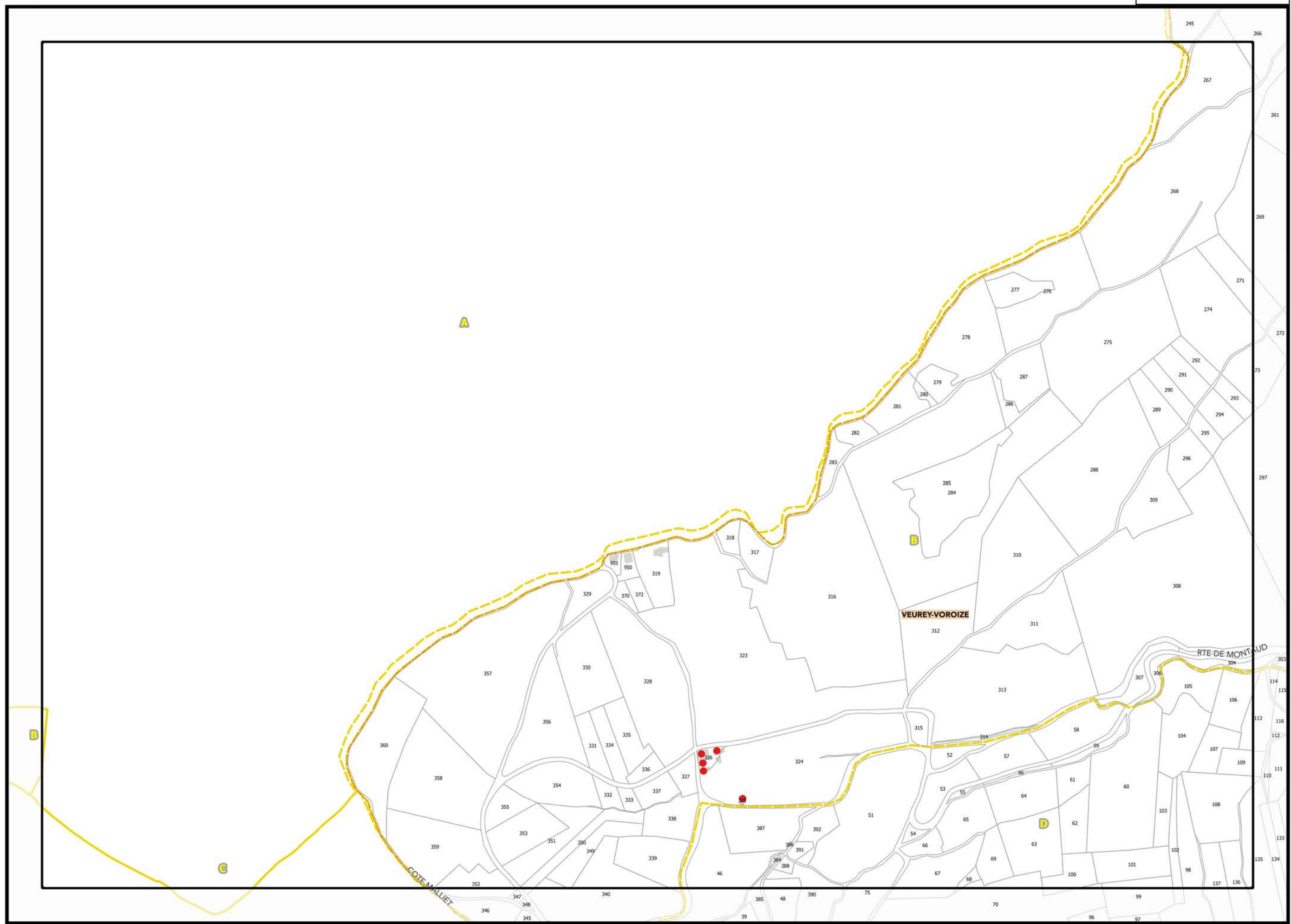


Légende: se référer aux premières pages de l'atlas

Sources :
@ DGFIP Cadastre 2020
@ DREAL Auvergne Rhône-Alpes








Légende: se référer aux premières pages de l'atlas

Sources :
@ DGFIP Cadastre 2020
@ DREAL Auvergne Rhône-Alpes

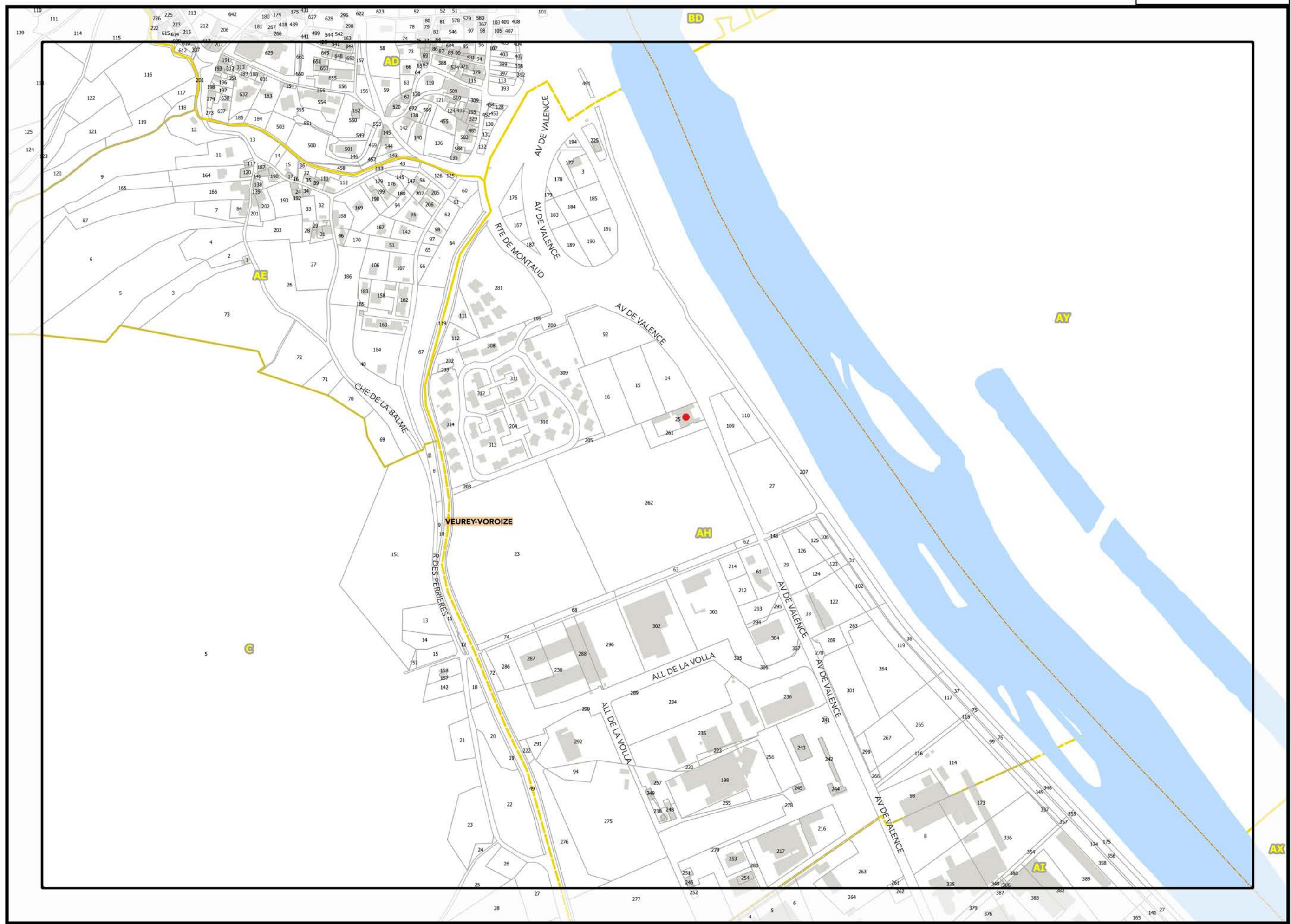


▲ C5 ▲

Planche n° C6



Document approuvé le 20/12/2019
Mise à jour n°3 du 22/04/2022



▲ B6 ▲




ANNEXES 8_C ATLAS DES CONSTRUCTIONS ET INSTALLATIONS
DESTINÉES À L'ACTIVITÉ AGRICOLE

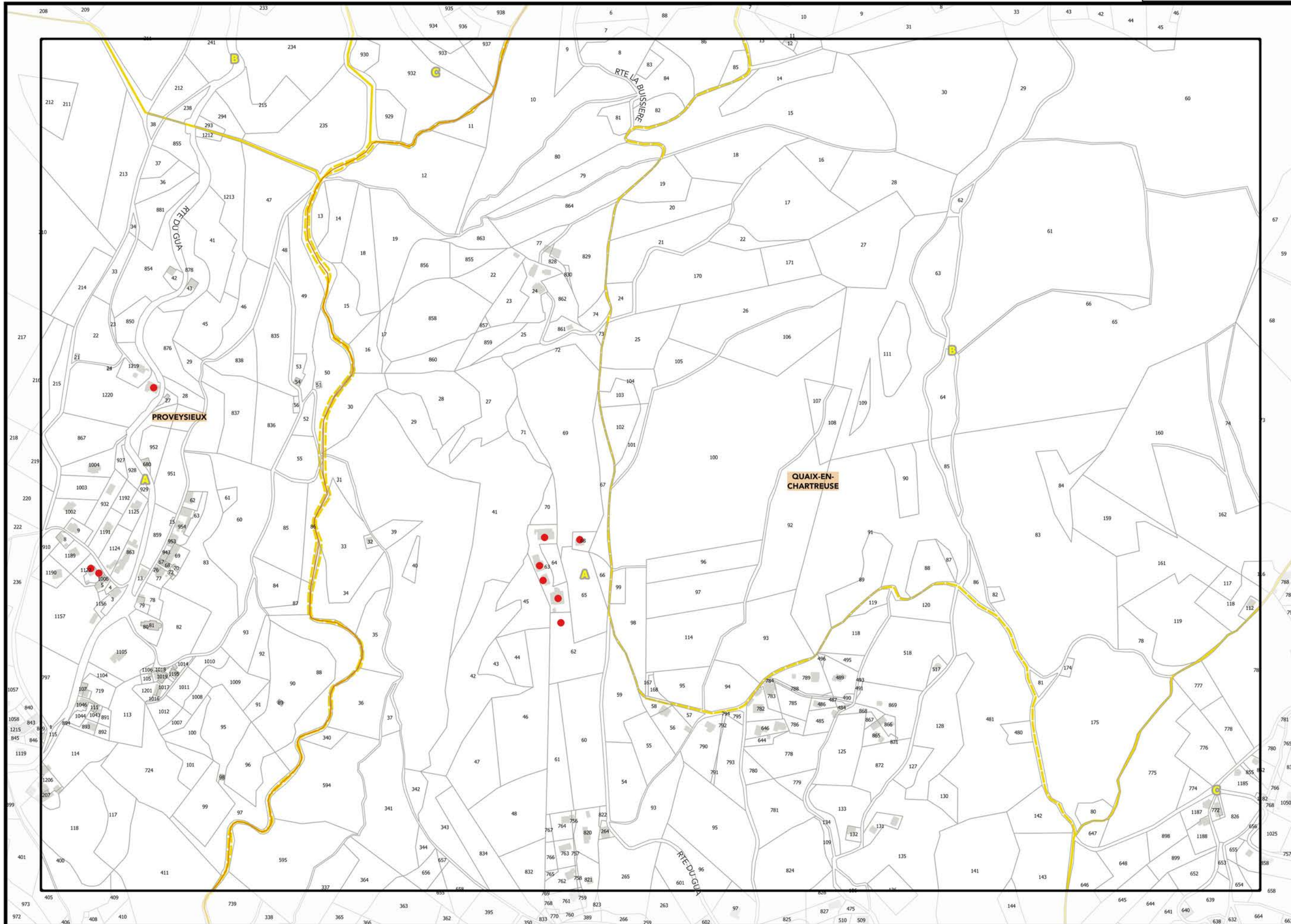
Légende: se référer aux premières pages de l'atlas

Sources :
@ DGFiP Cadastre 2020
@ DREAL Auvergne Rhône-Alpes

▼ C7 ▼




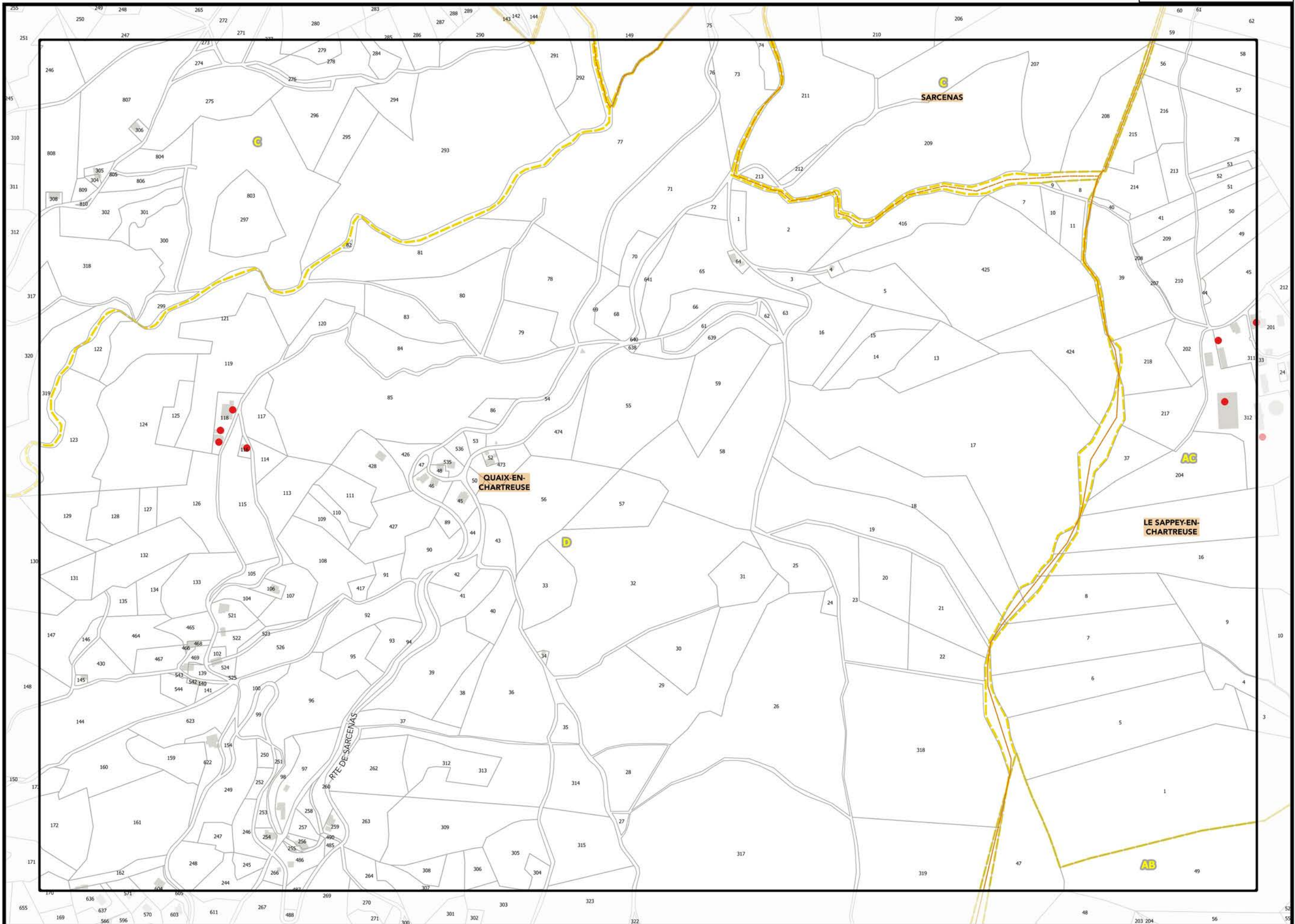




Légende: se référer aux premières pages de l'atlas

Sources :
@ DGFIP Cadastre 2020
@ DREAL Auvergne Rhône-Alpes

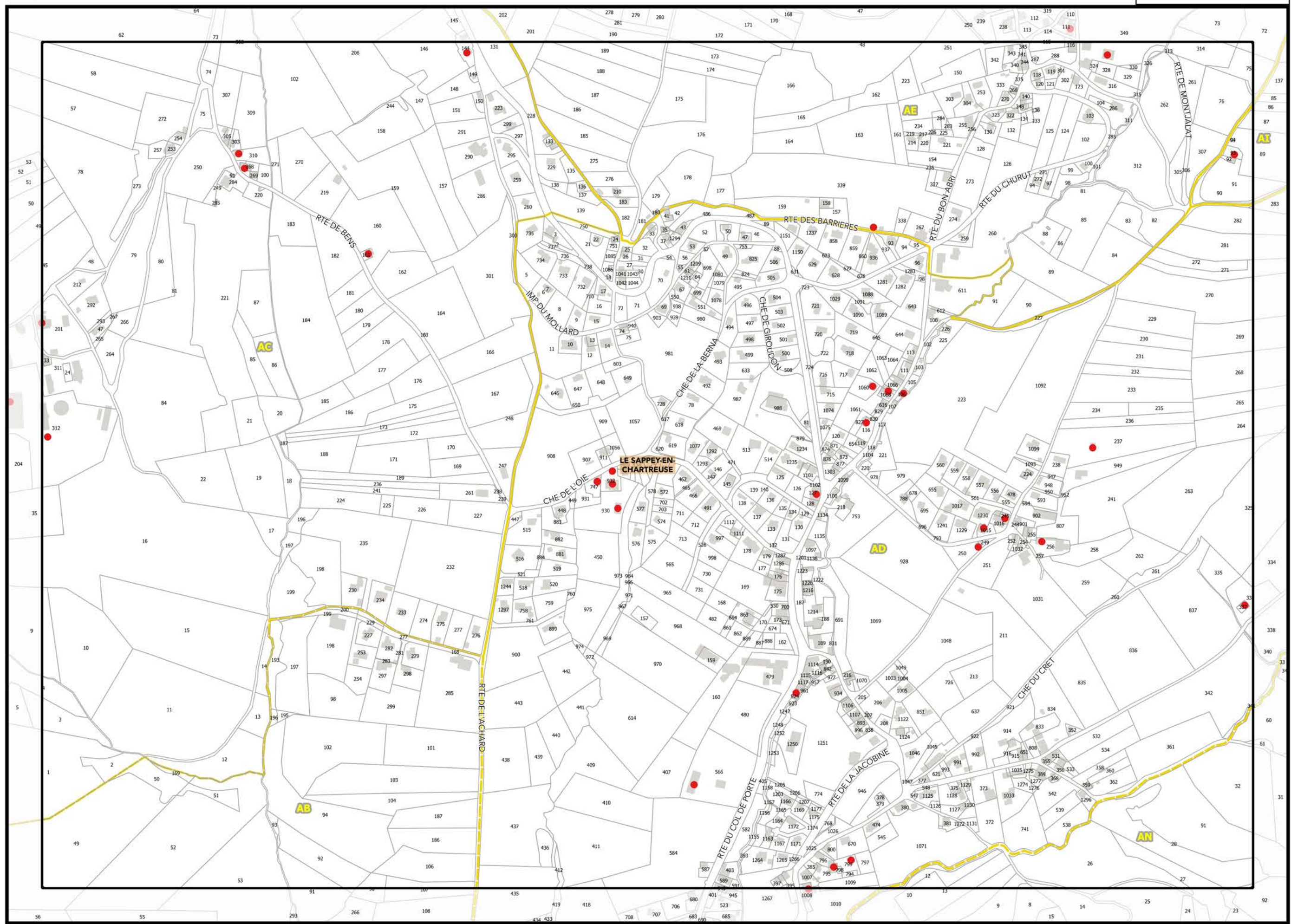




Légende: se référer aux premières pages de l'atlas

Sources :
@ DGFIP Cadastre 2020
@ DREAL Auvergne Rhône-Alpes

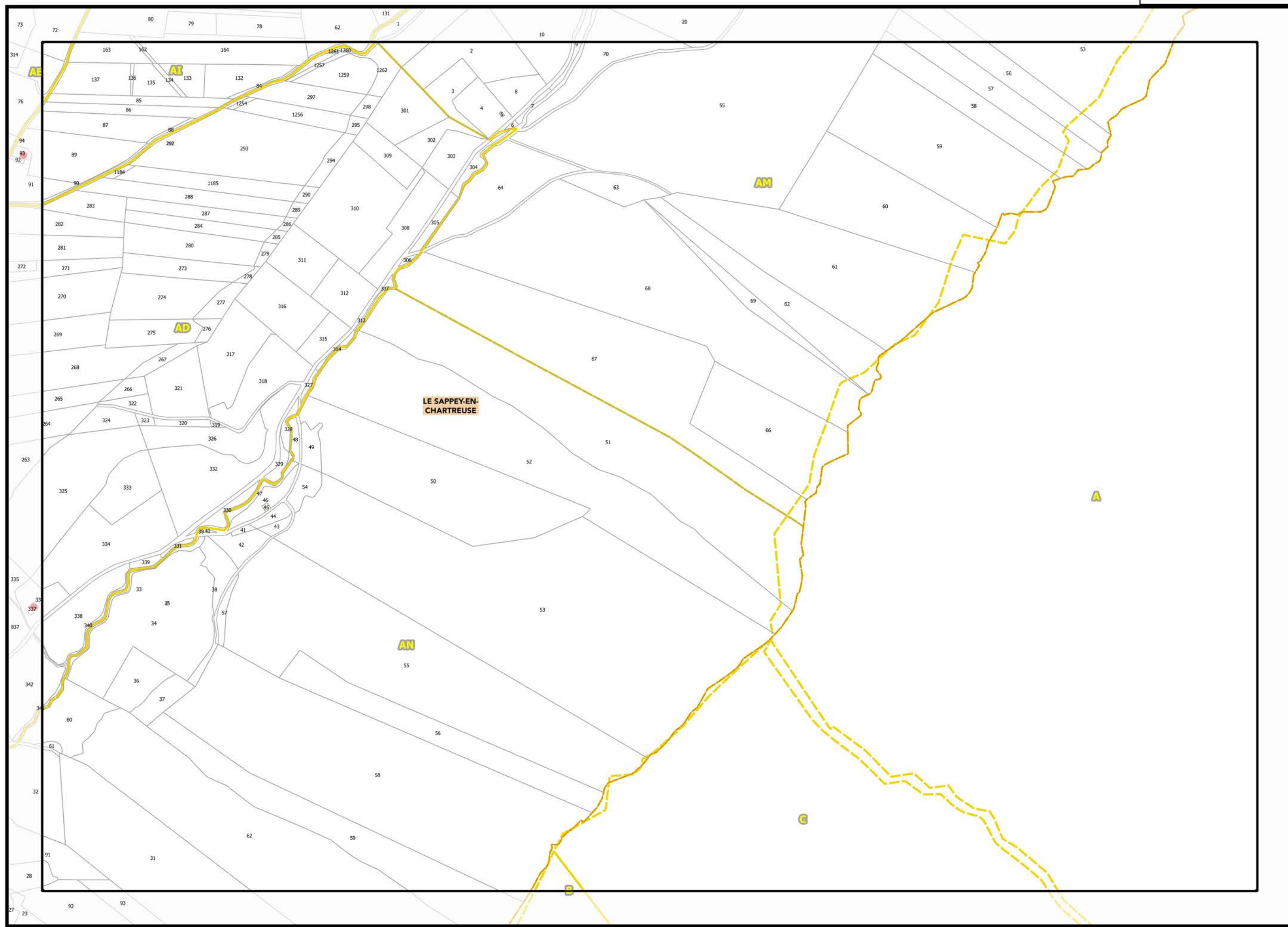




Légende: se référer aux premières pages de l'atlas


Sources :
@ DGFiP Cadastre 2020
@ DREAL Auvergne Rhône-Alpes

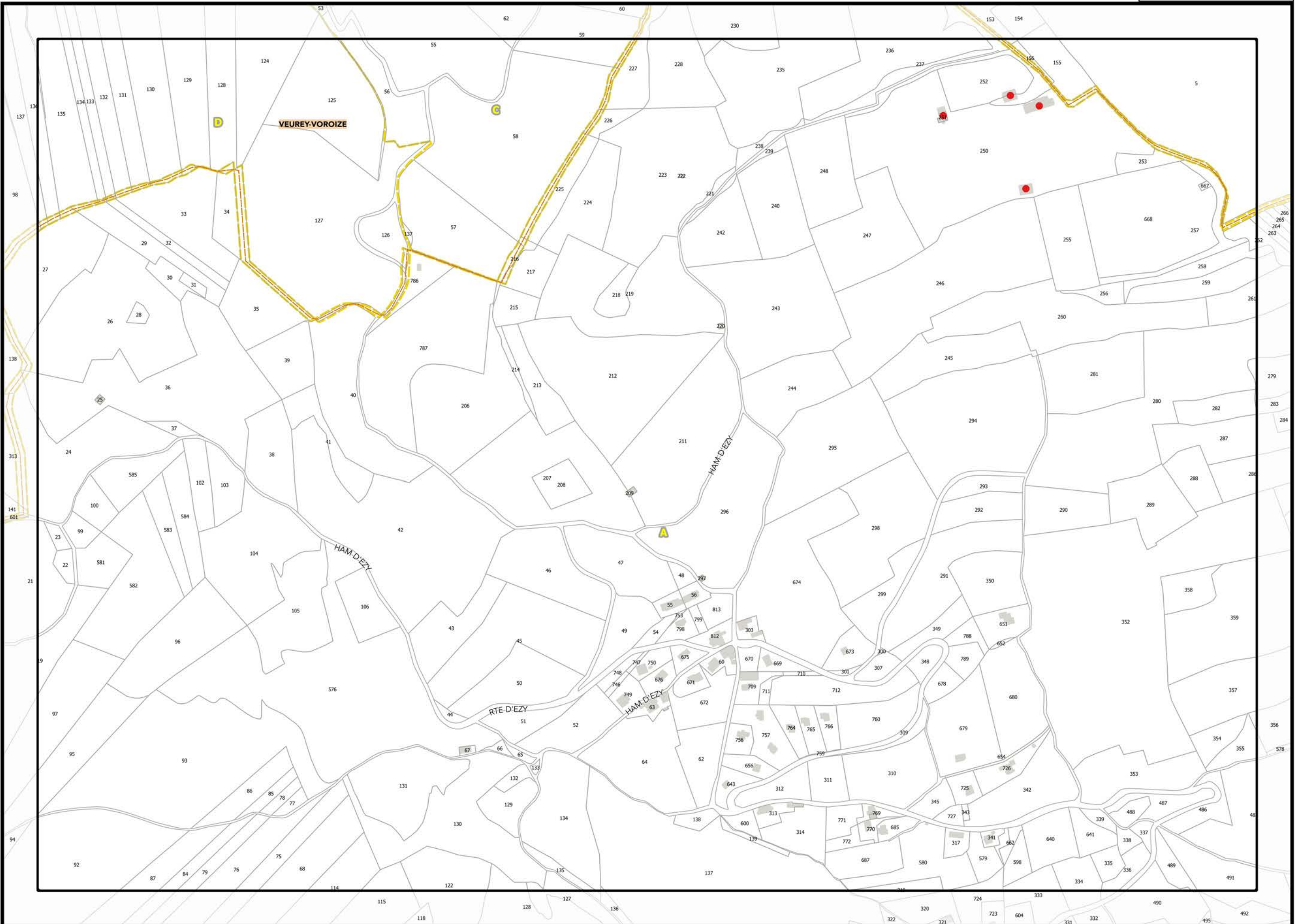




Légende: se référer aux premières pages de l'atlas

Sources :
@ DGFIP Cadastre 2020
@ DREAL Auvergne Rhône-Alpes

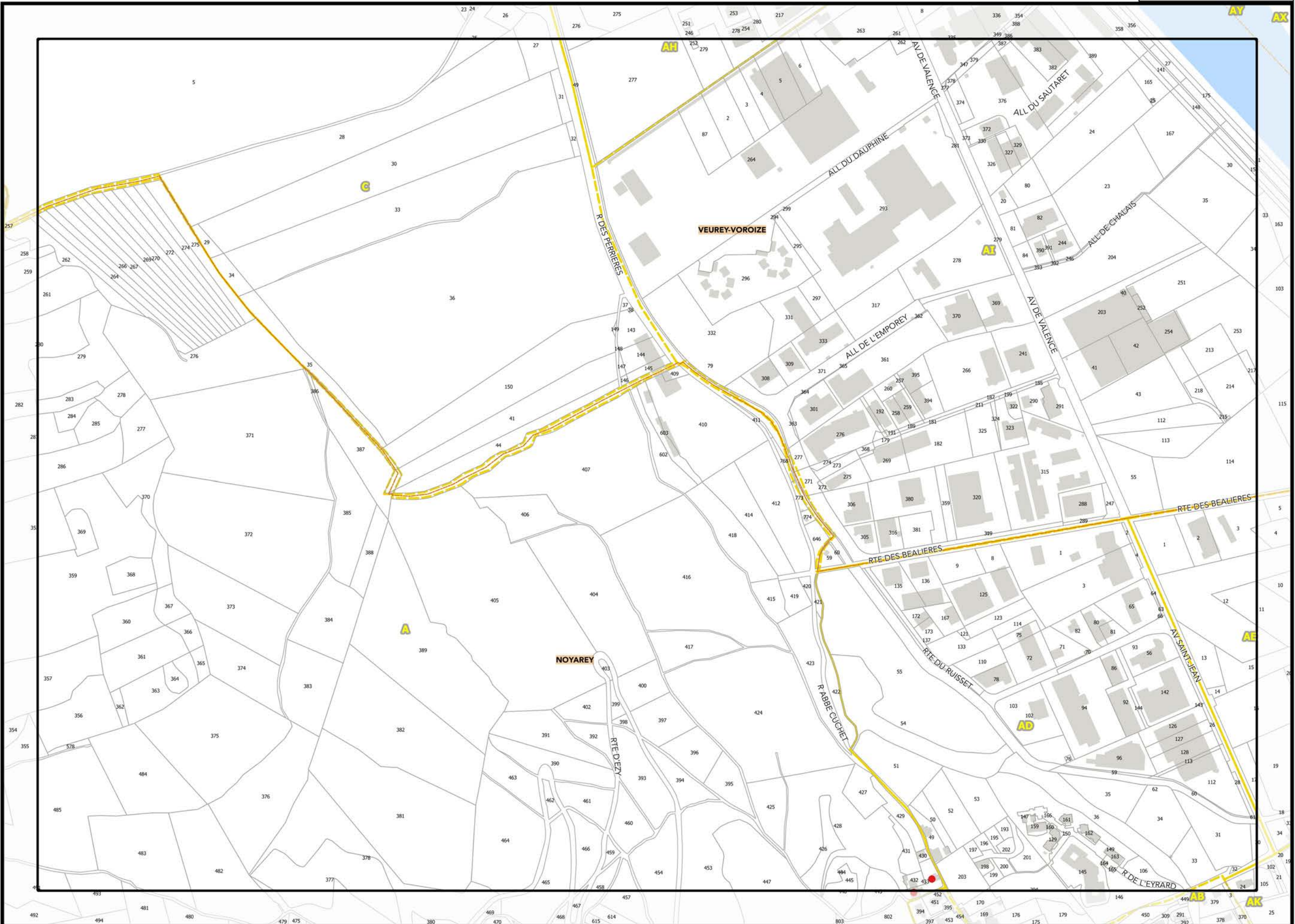




Légende: se référer aux premières pages de l'atlas

Sources :
@ DGFIP Cadastre 2020
@ DREAL Auvergne Rhône-Alpes



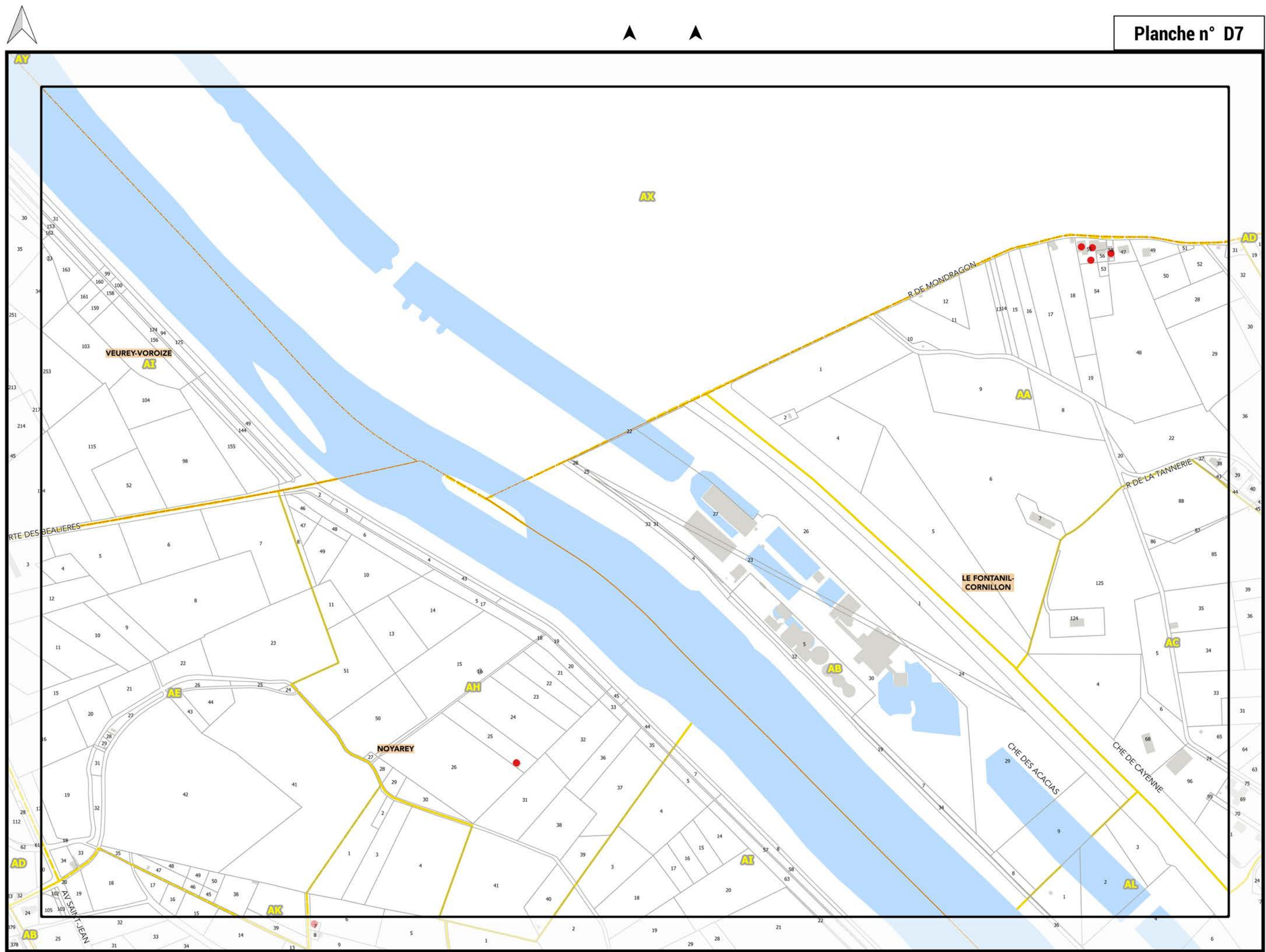


Légende: se référer aux premières pages de l'atlas

Sources :
@ DGFIP Cadastre 2020
@ DREAL Auvergne Rhône-Alpes

0 75 150 m






^ C7 ^

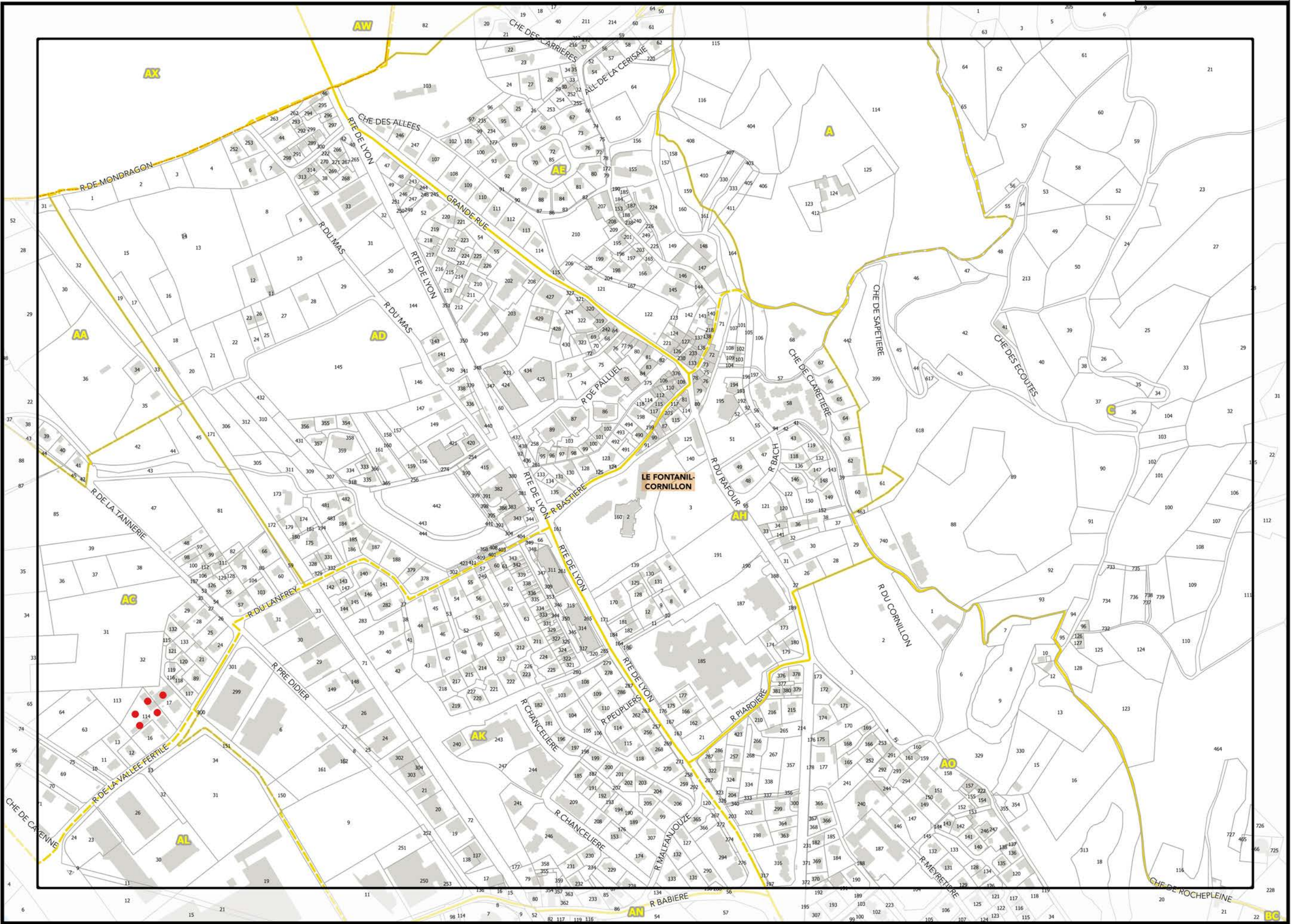
^ E7 ^

^ D8 ^

Légende: se référer aux premières pages de l'atlas

Sources :
@ DGFIP Cadastre 2020
@ DREAL Auvergne Rhône-Alpes





▲ D7 ▲

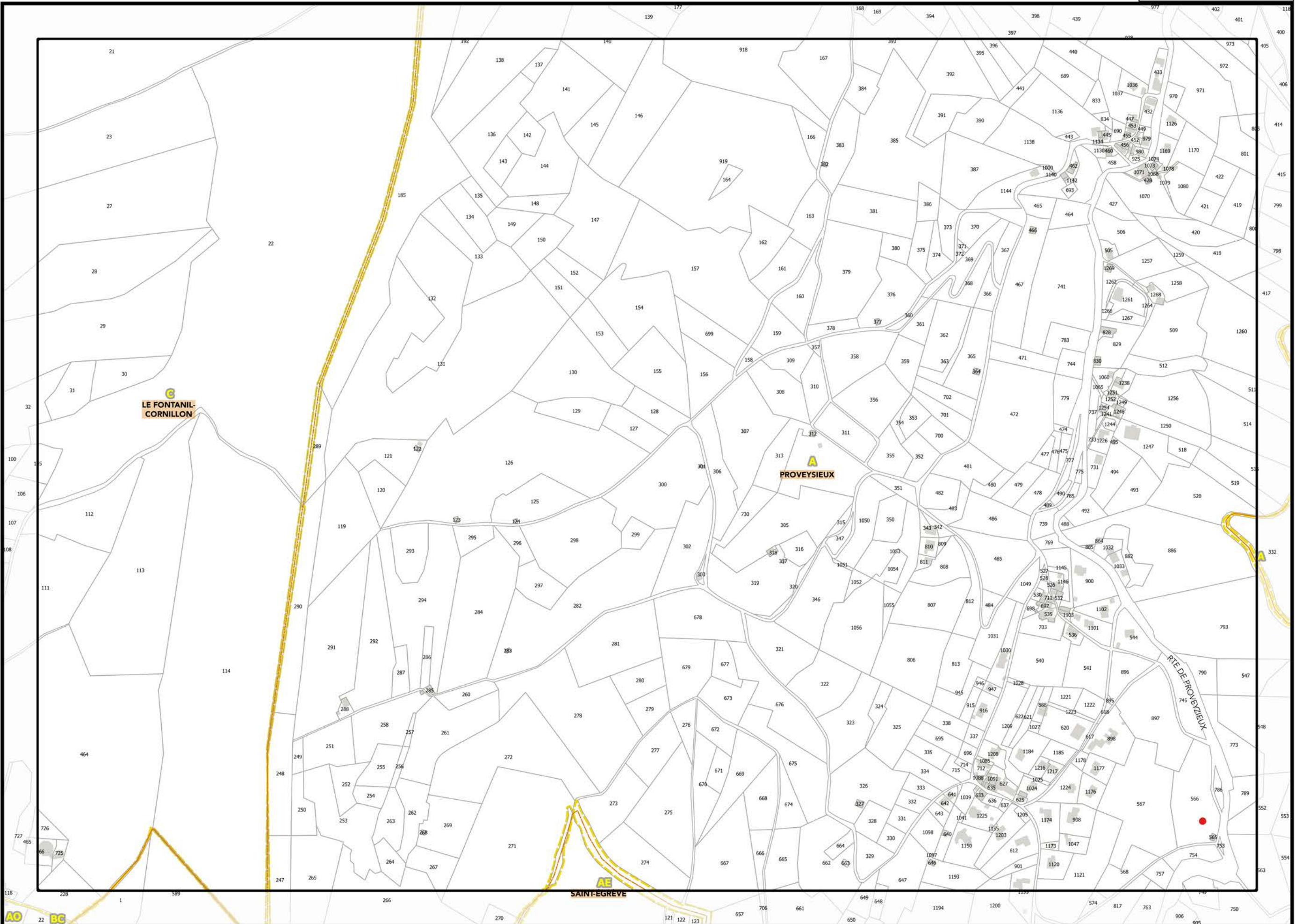
▲ E7 ▲

▼ E8 ▼

Légende: se référer aux premières pages de l'atlas


Sources :
@ DGFiP Cadastre 2020
@ DREAL Auvergne Rhône-Alpes

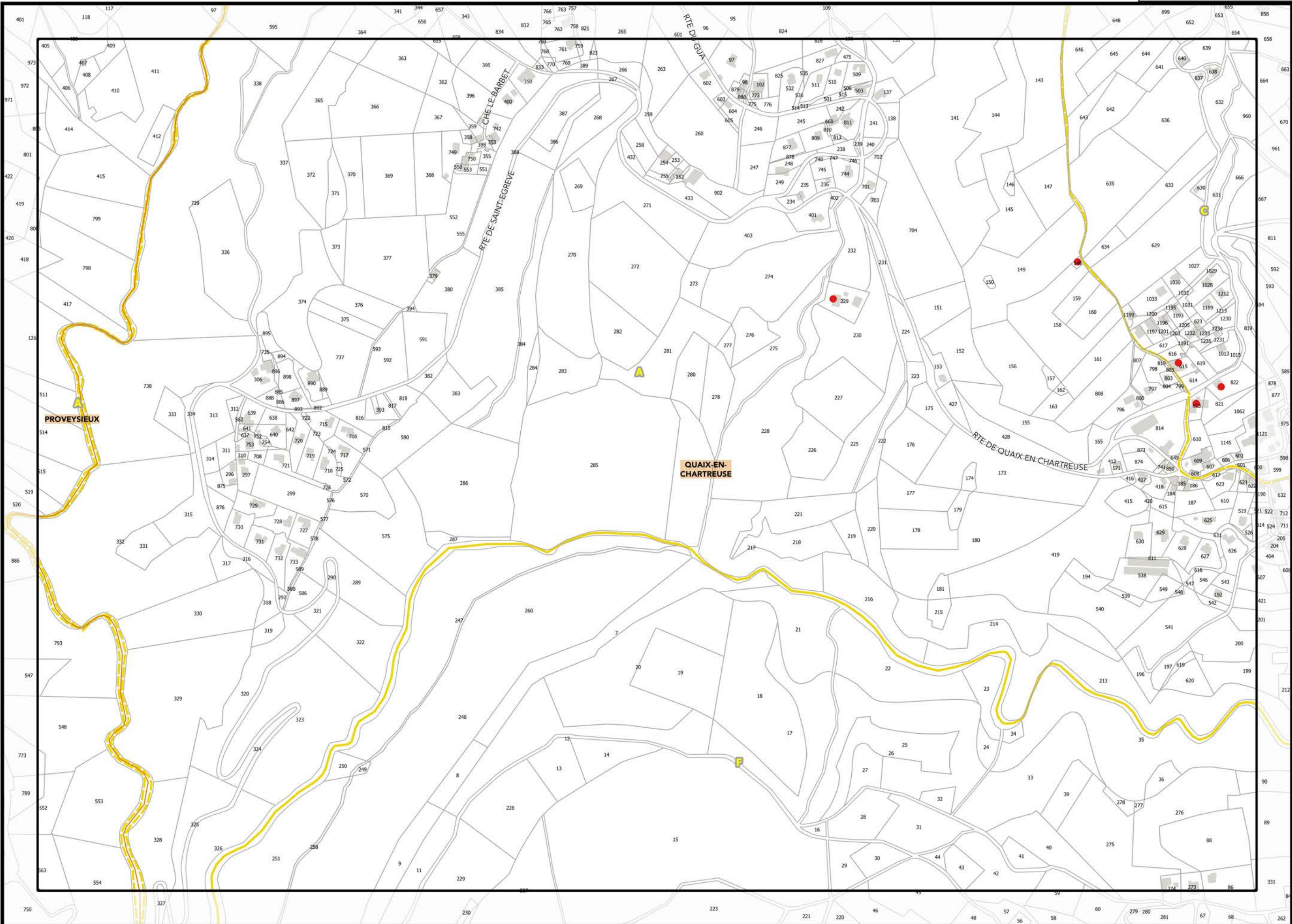


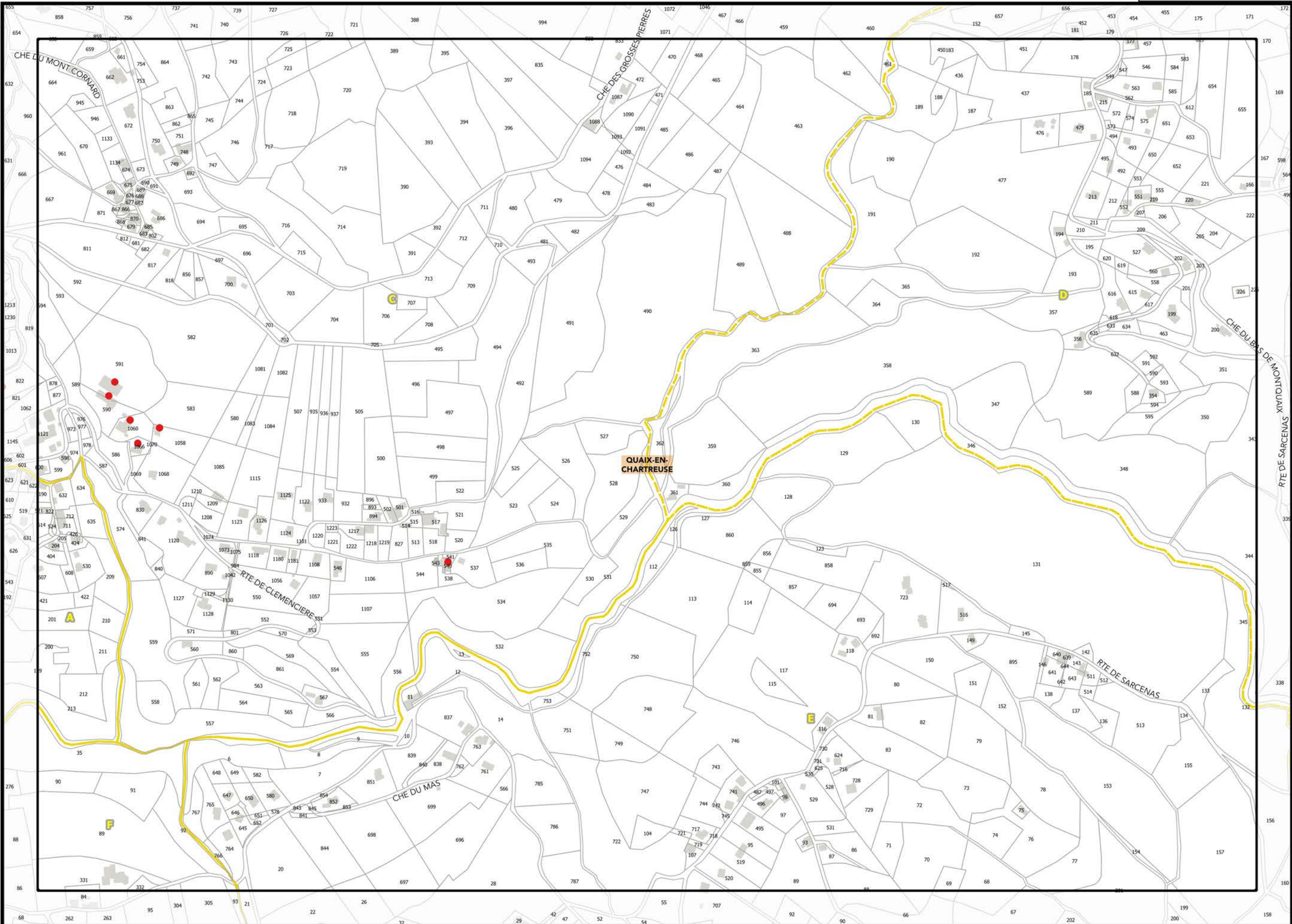


Légende: se référer aux premières pages de l'atlas

Sources :
@ DGFIP Cadastre 2020
@ DREAL Auvergne Rhône-Alpes




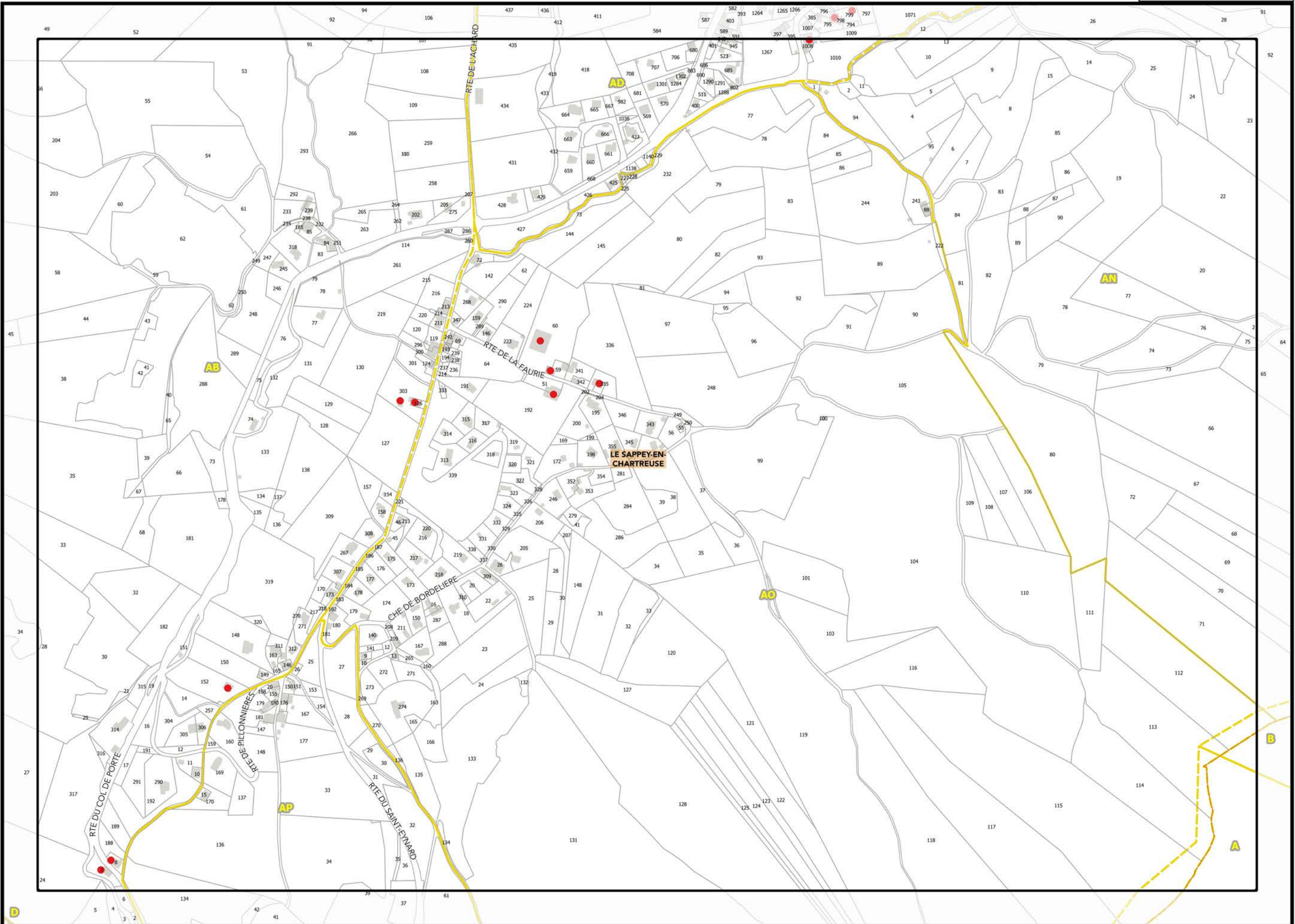




Légende: se référer aux premières pages de l'atlas

Sources :
@ DGFiP Cadastre 2020
@ DREAL Auvergne Rhône-Alpes



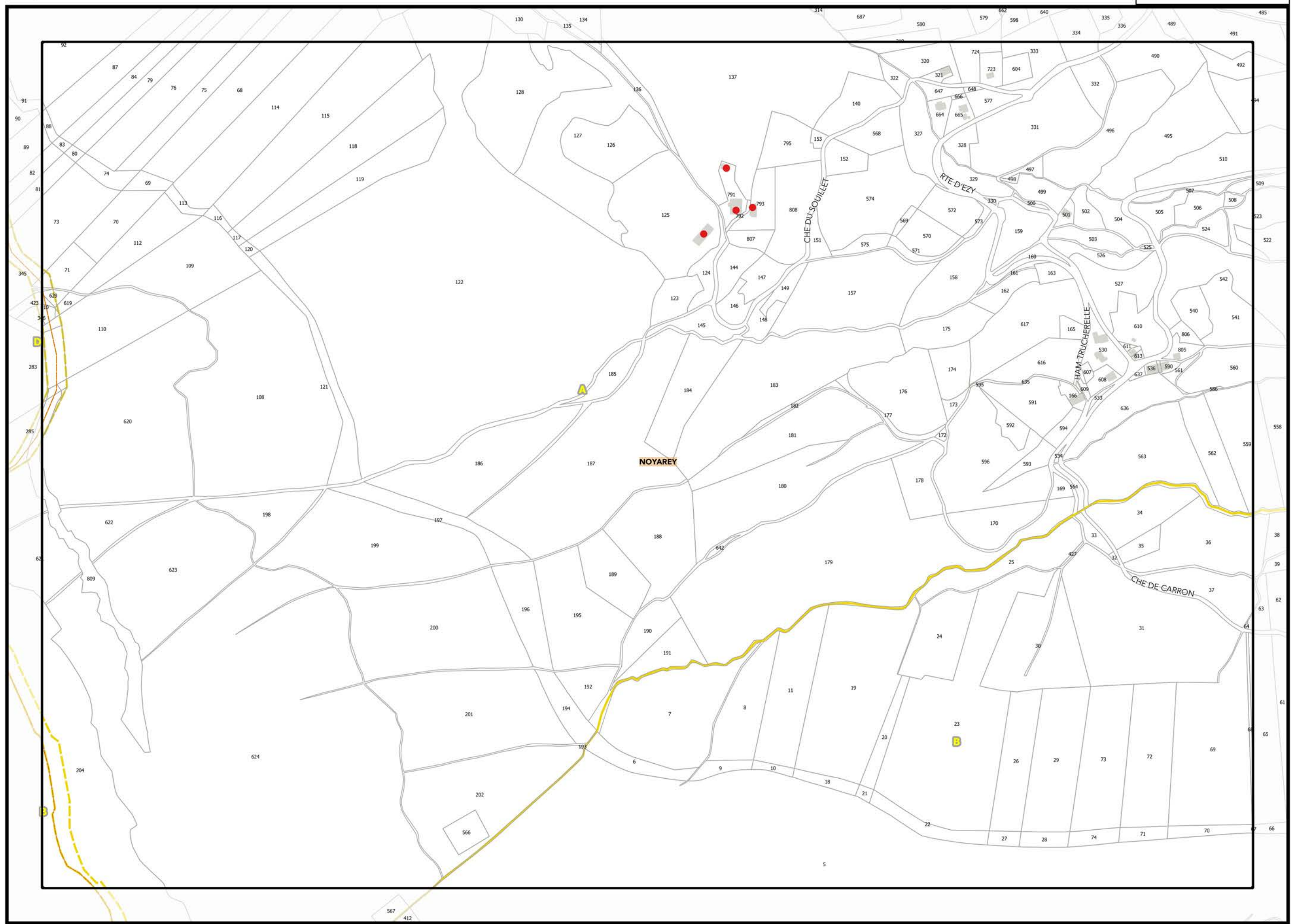


Légende: se référer aux premières pages de l'atlas

Sources :
@ DGFiP Cadastre 2020
@ DREAL Auvergne Rhône-Alpes


0 75 150 m

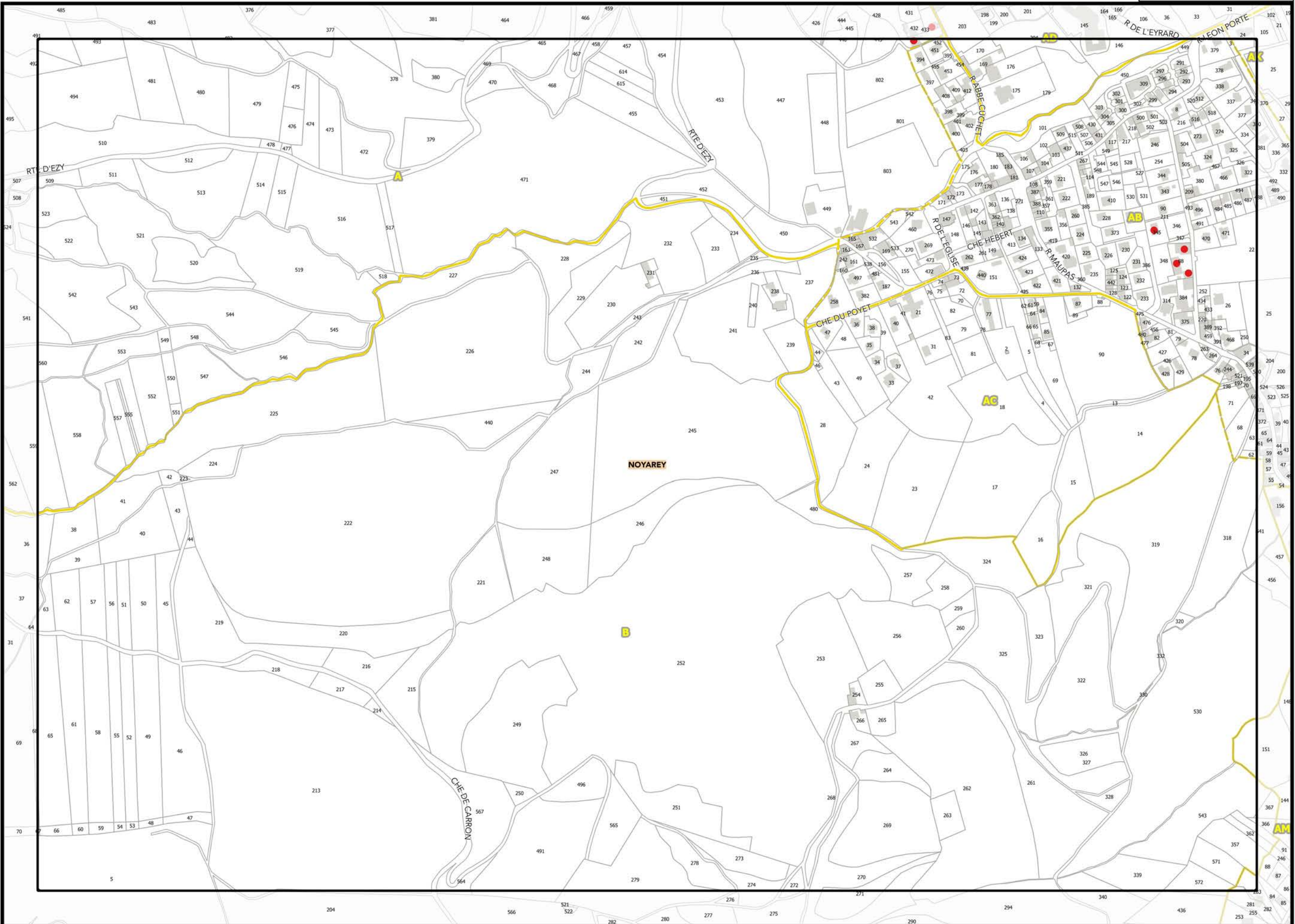




Légende: se référer aux premières pages de l'atlas

Sources :
@ DGFIP Cadastre 2020
@ DREAL Auvergne Rhône-Alpes

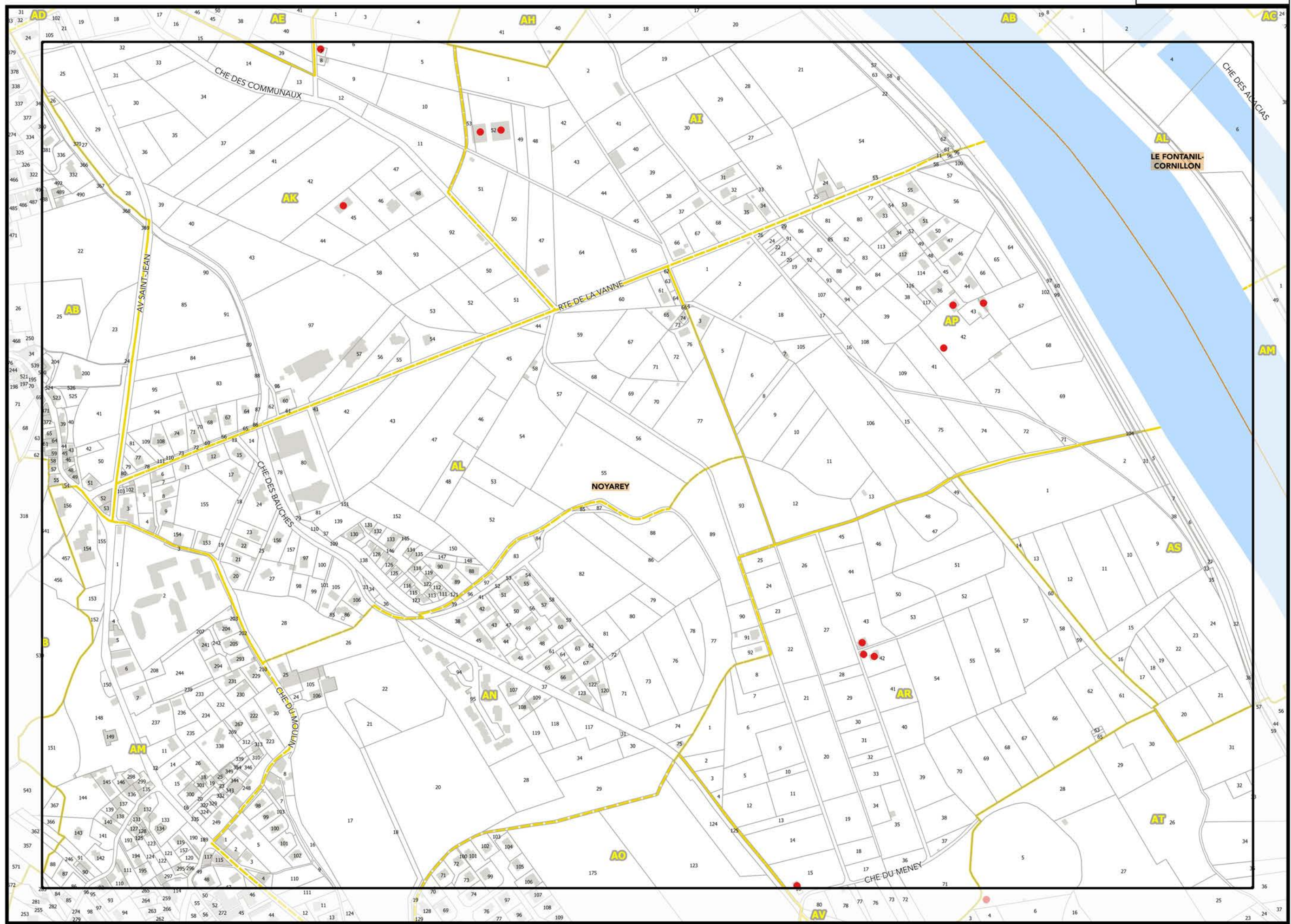




Légende: se référer aux premières pages de l'atlas

Sources :
@ DGFIP Cadastre 2020
@ DREAL Auvergne Rhône-Alpes





Légende: se référer aux premières pages de l'atlas


Sources :
@ DGFiP Cadastre 2020
@ DREAL Auvergne Rhône-Alpes

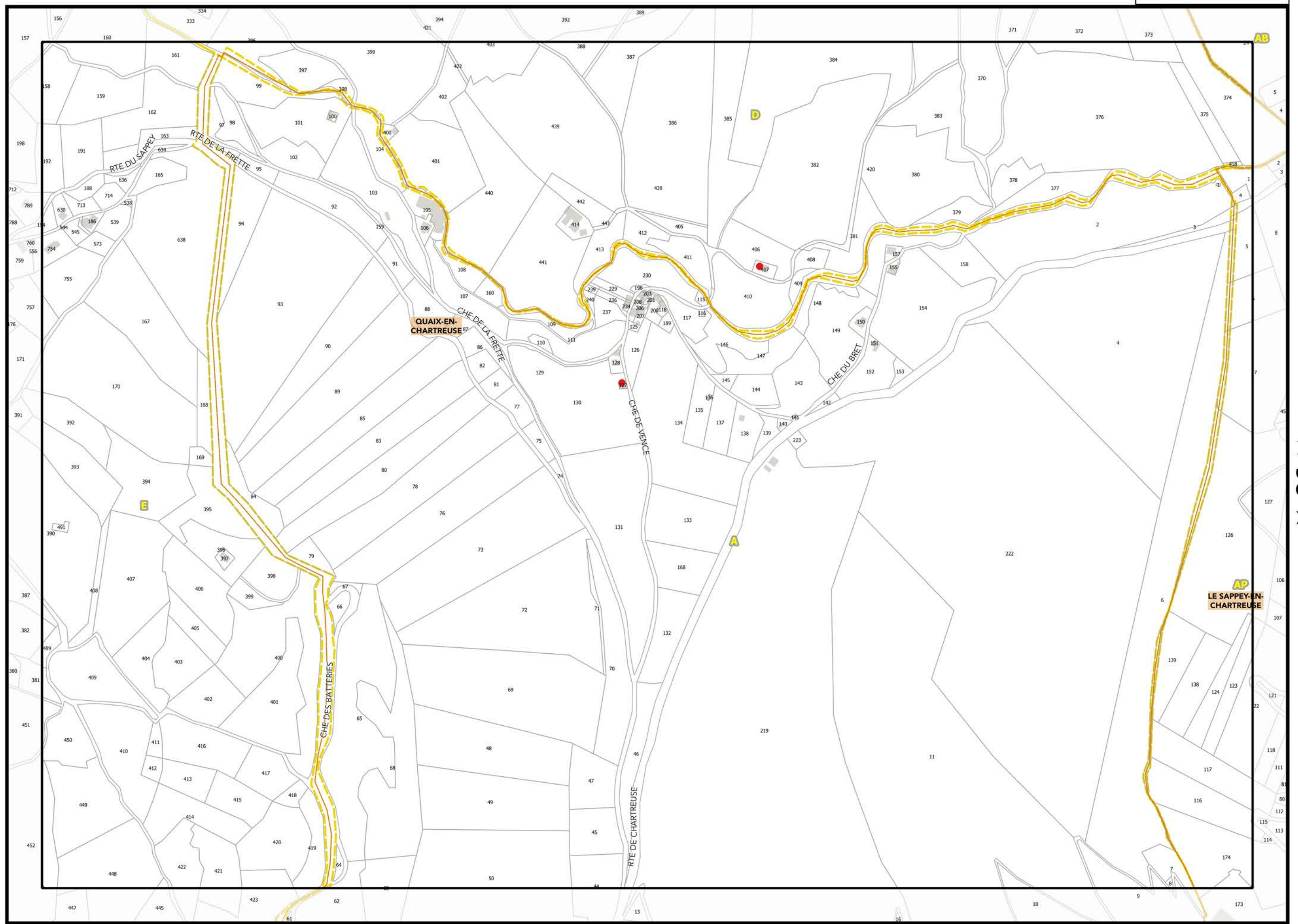




Légende: se référer aux premières pages de l'atlas

Sources :
© DGFiP Cadastre 2020
© DREAL Auvergne Rhône-Alpes

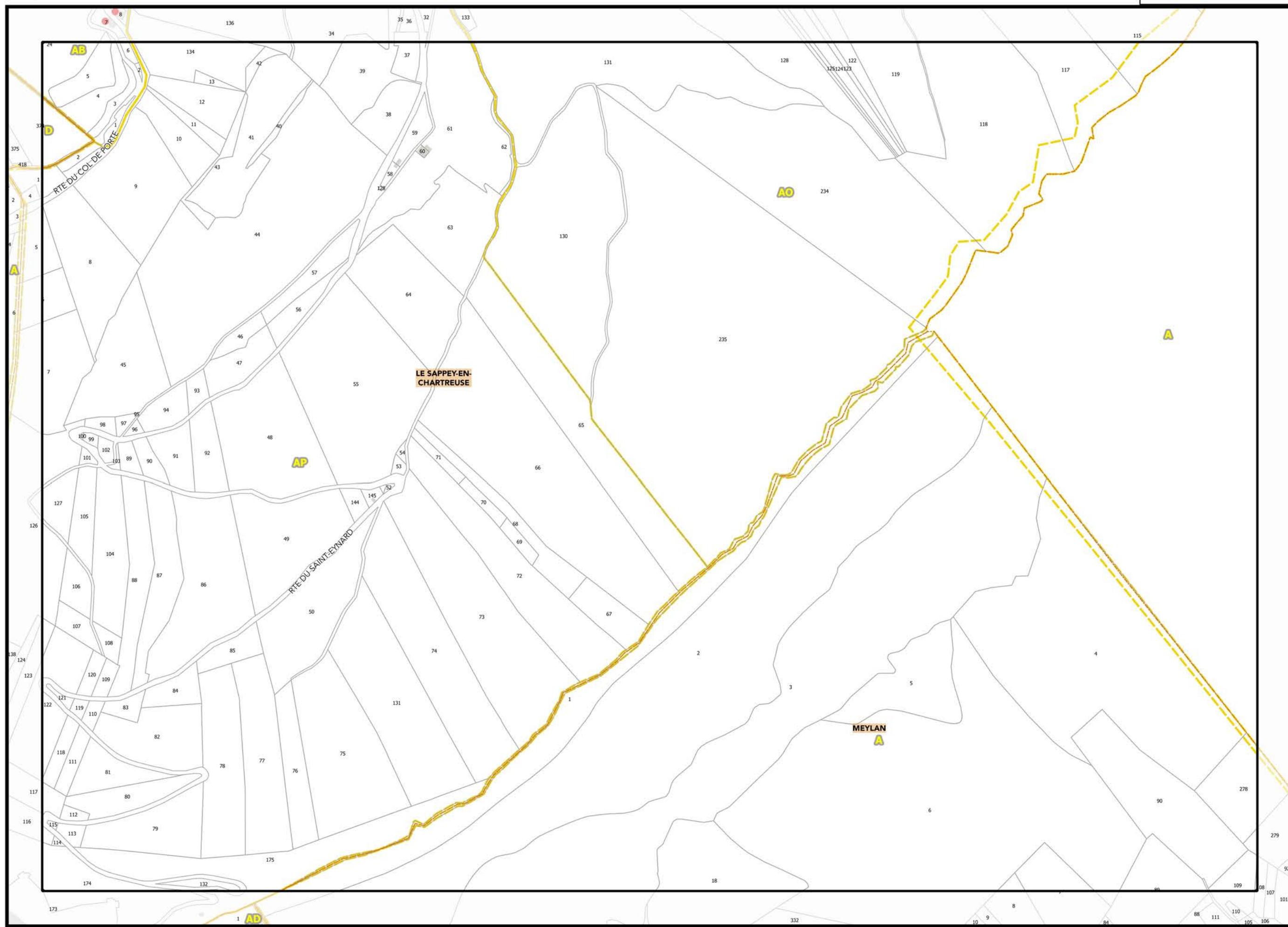




Légende: se référer aux premières pages de l'atlas


Sources :
@ DGFIP Cadastre 2020
@ DREAL Auvergne Rhône-Alpes

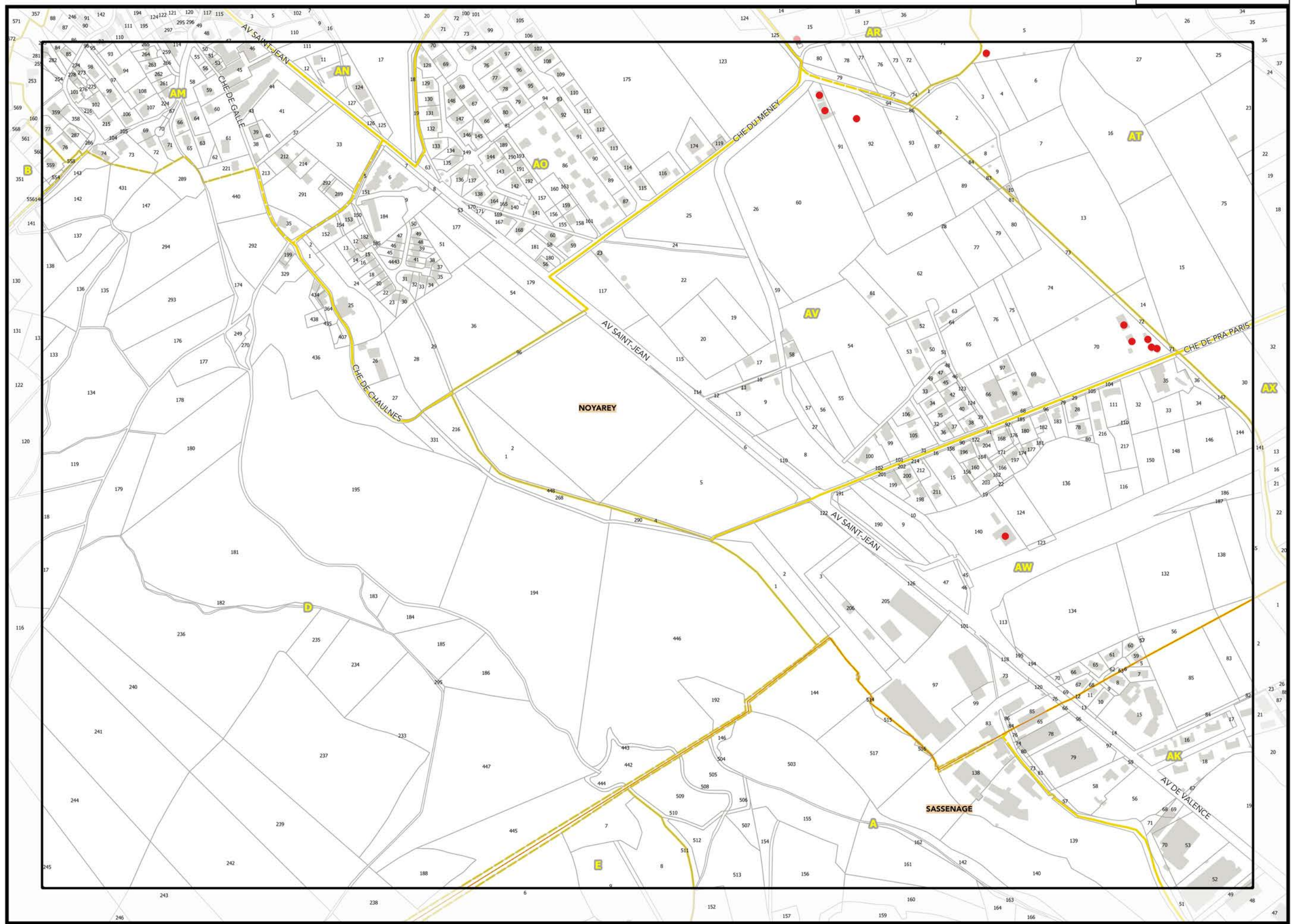




Légende: se référer aux premières pages de l'atlas

Sources :
@ DGFIP Cadastre 2020
@ DREAL Auvergne Rhône-Alpes

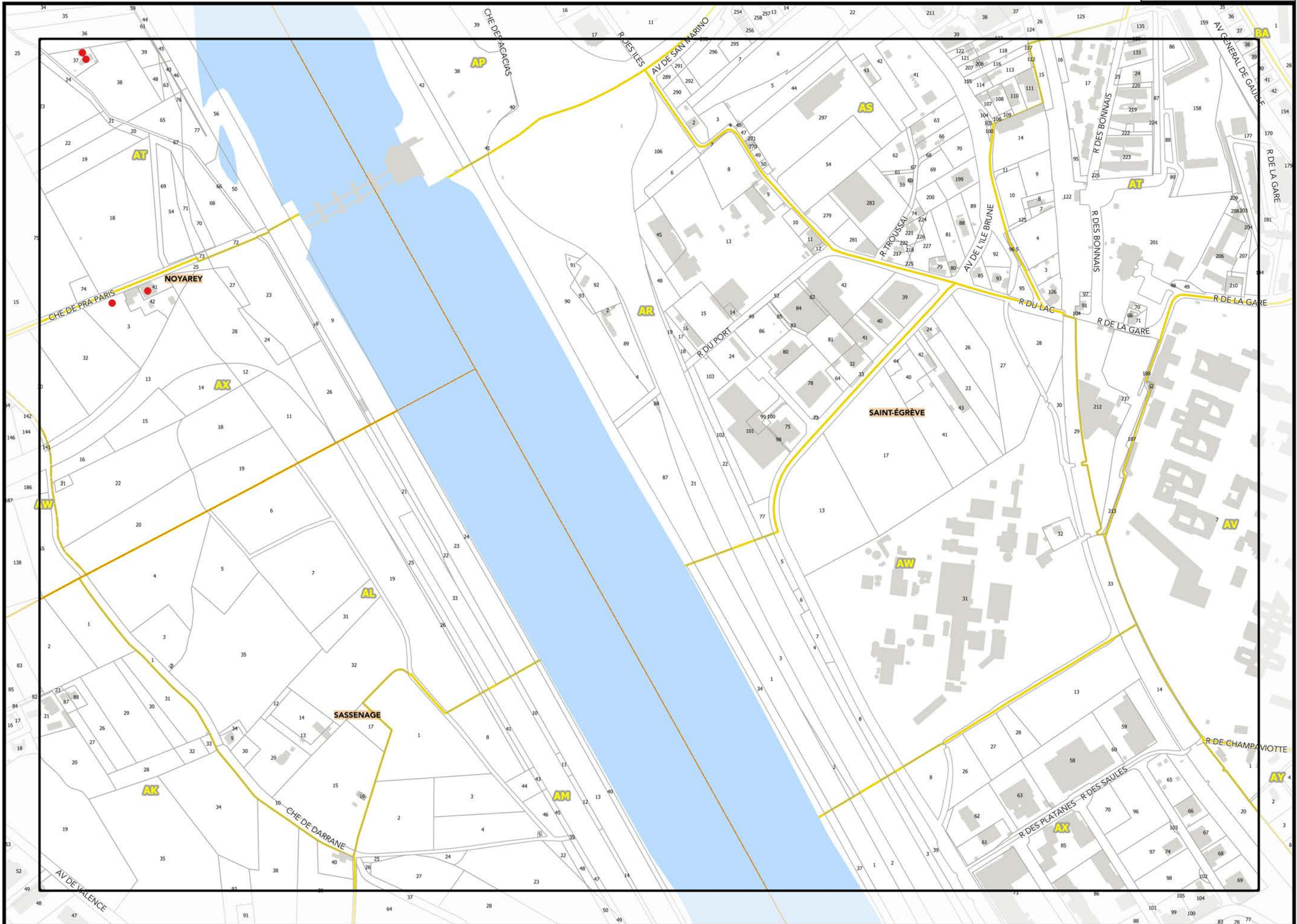




Légende: se référer aux premières pages de l'atlas

Sources :
@ DGFiP Cadastre 2020
@ DREAL Auvergne Rhône-Alpes



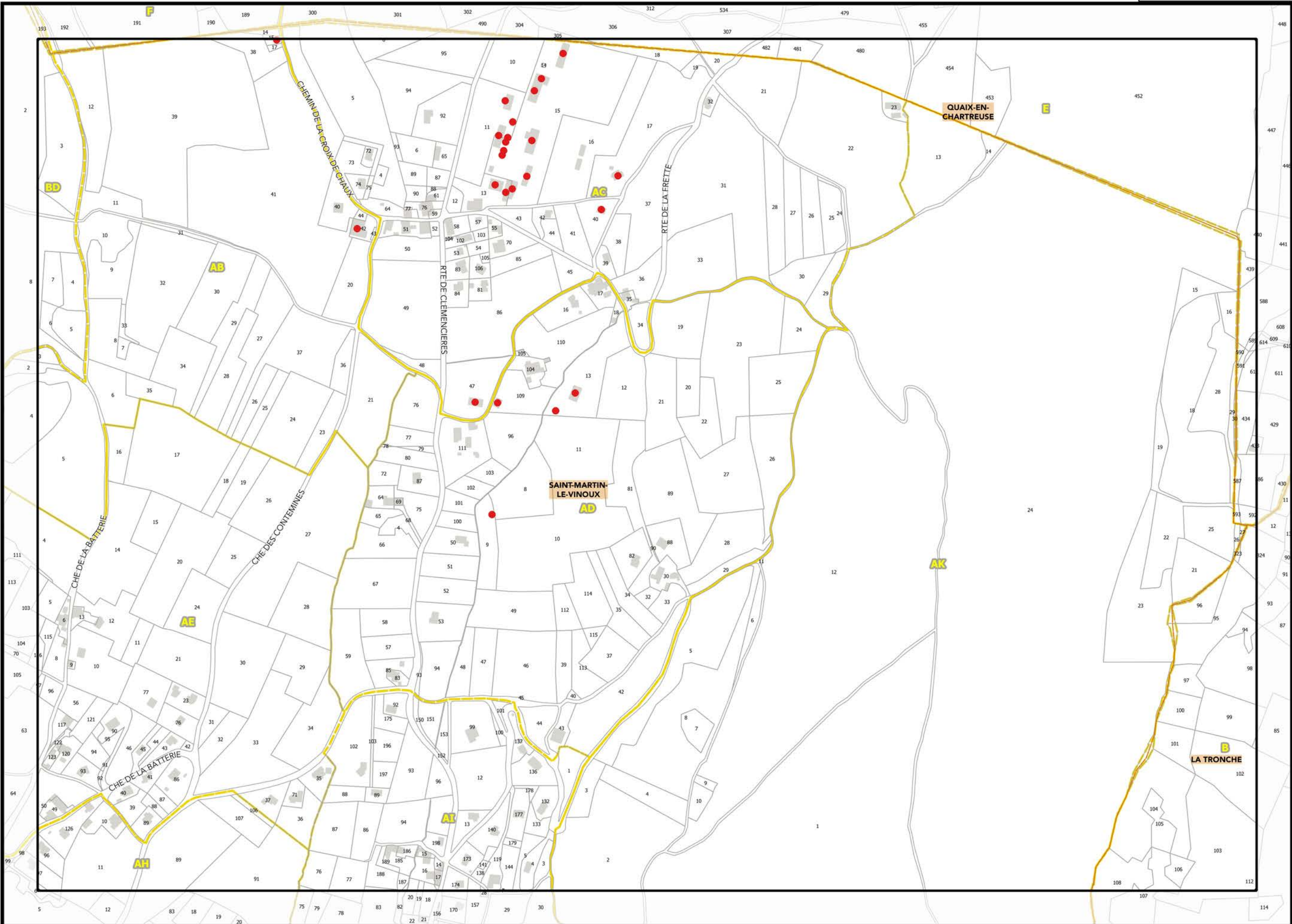


Légende: se référer aux premières pages de l'atlas

Sources :
@ DGFIP Cadastre 2020
@ DREAL Auvergne Rhône-Alpes

0 75 150 m





▲ G9 ▲

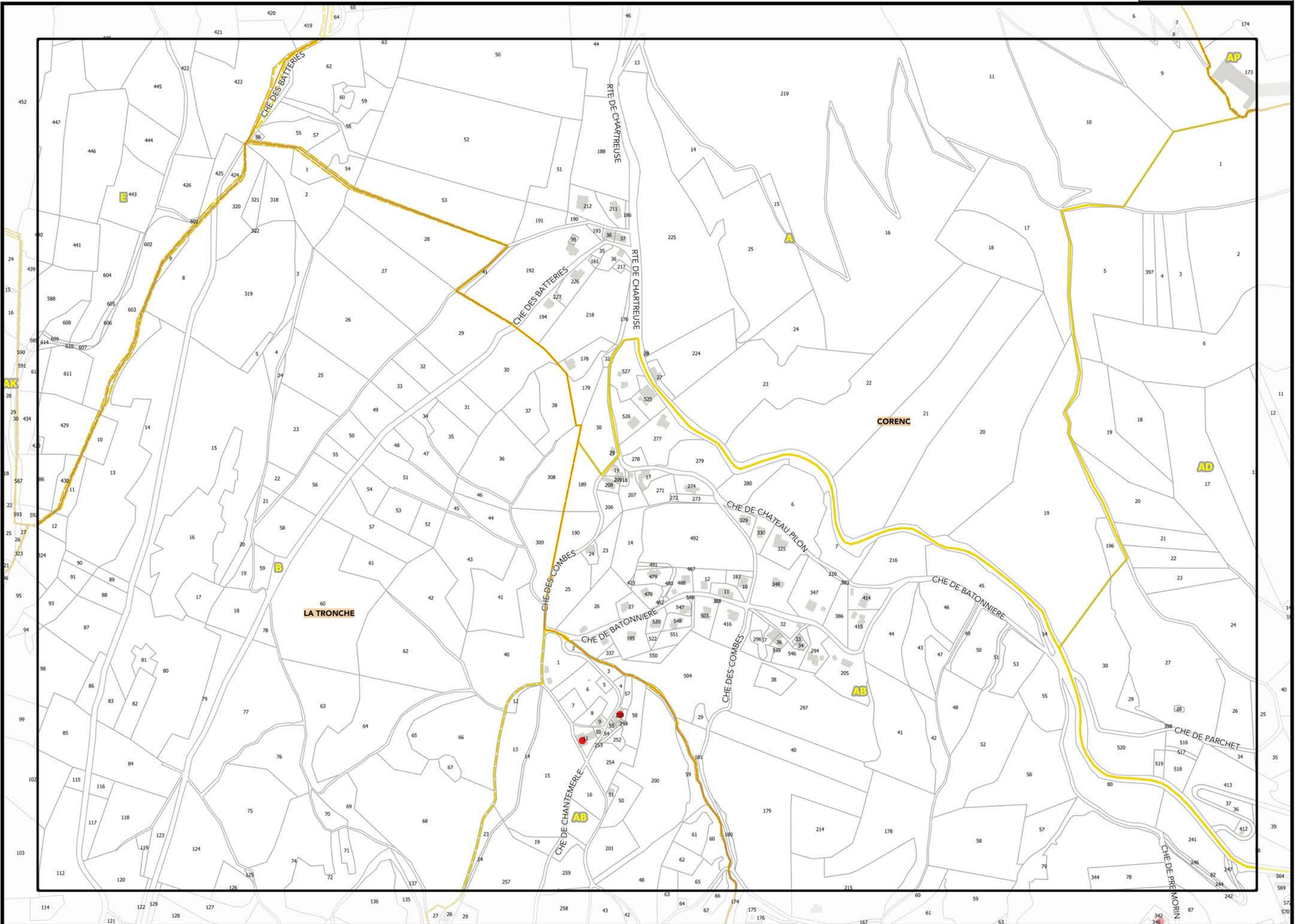
▼ 6I ▼

Légende: se référer aux premières pages de l'atlas

Sources :
@ DGFIP Cadastre 2020
@ DREAL Auvergne Rhône-Alpes

▼ H10 ▼



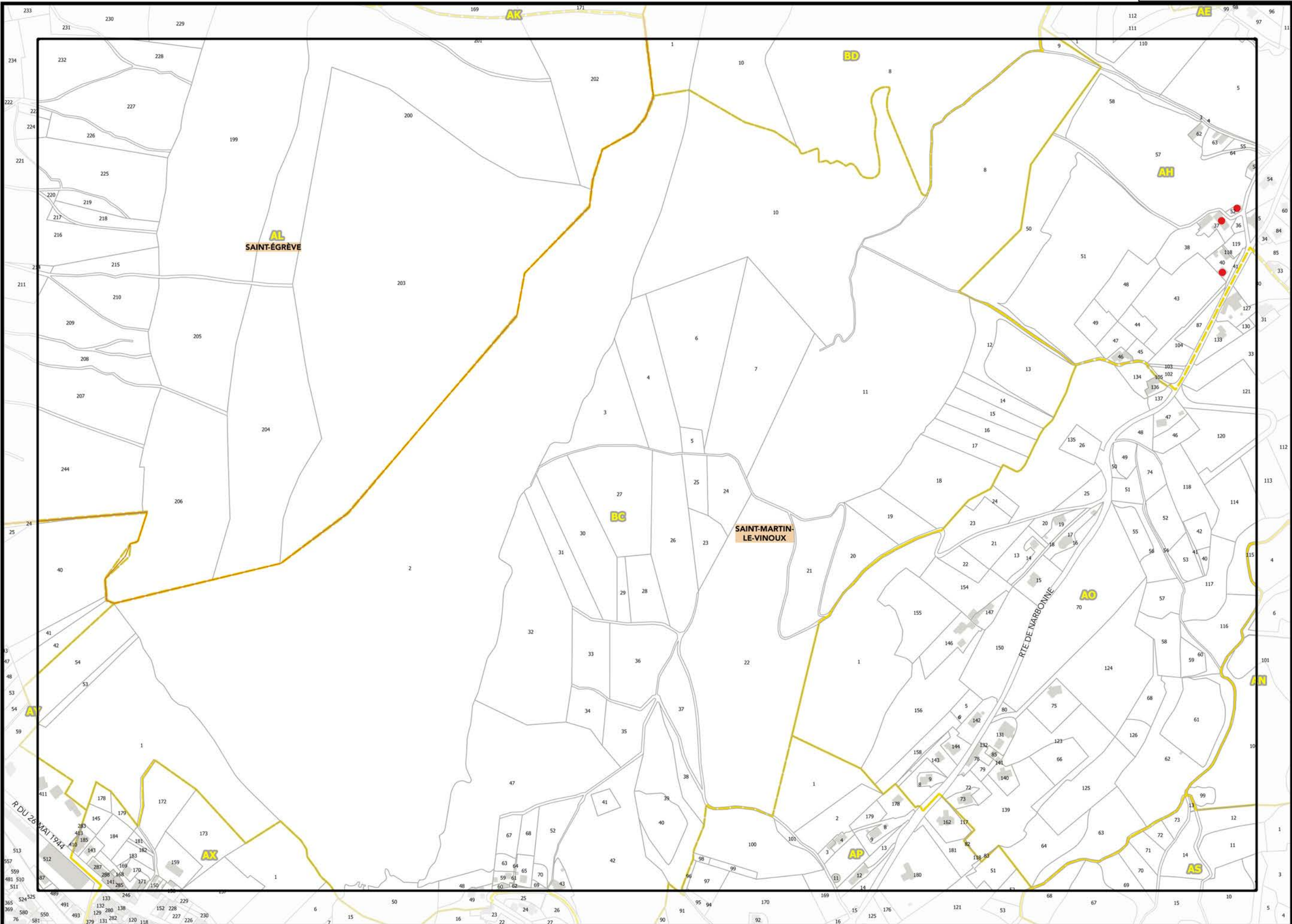


Légende: se référer aux premières pages de l'atlas

Sources :
© DGFIP Cadastre 2020
© DREAL Auvergne Rhône-Alpes

0 75 150 m





▲ F10 ▲

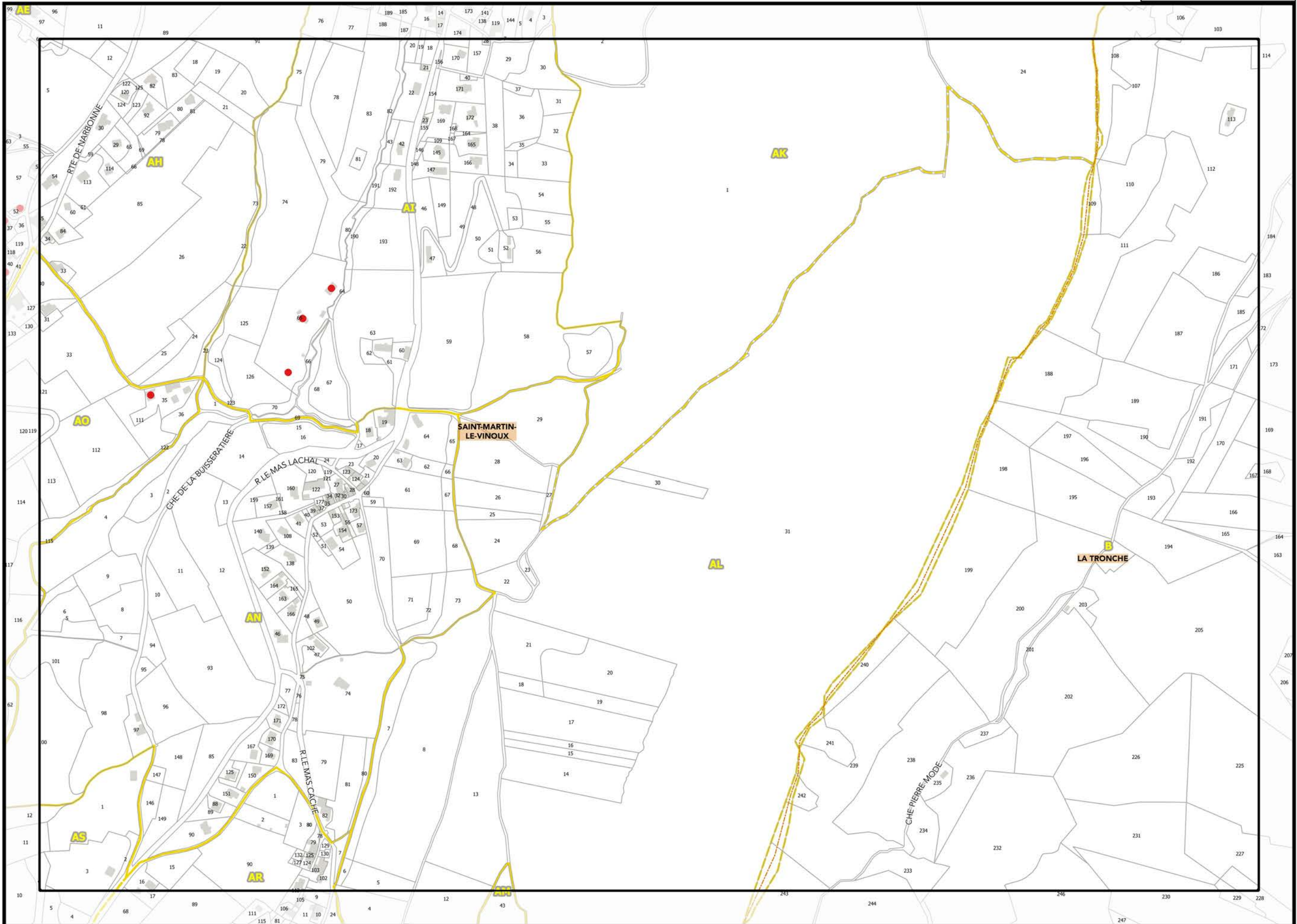
▼ 01H ▼

Légende: se référer aux premières pages de l'atlas

Sources :
@ DGFIP Cadastre 2020
@ DREAL Auvergne Rhône-Alpes

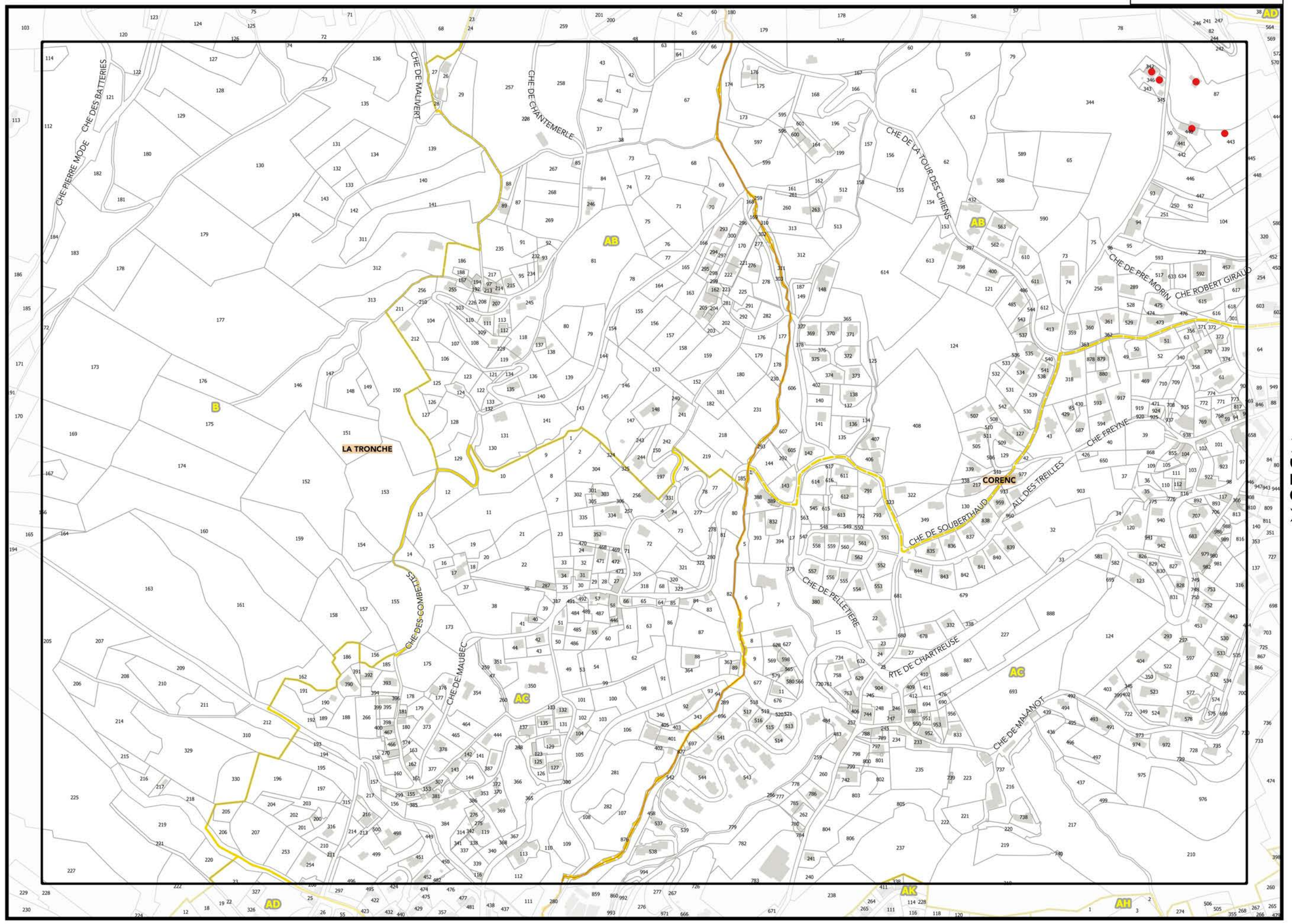
▼ G11 ▼





Légende: se référer aux premières pages de l'atlas

Sources :
@ DGFIP Cadastre 2020
@ DREAL Auvergne Rhône-Alpes



▲ H10 ▲

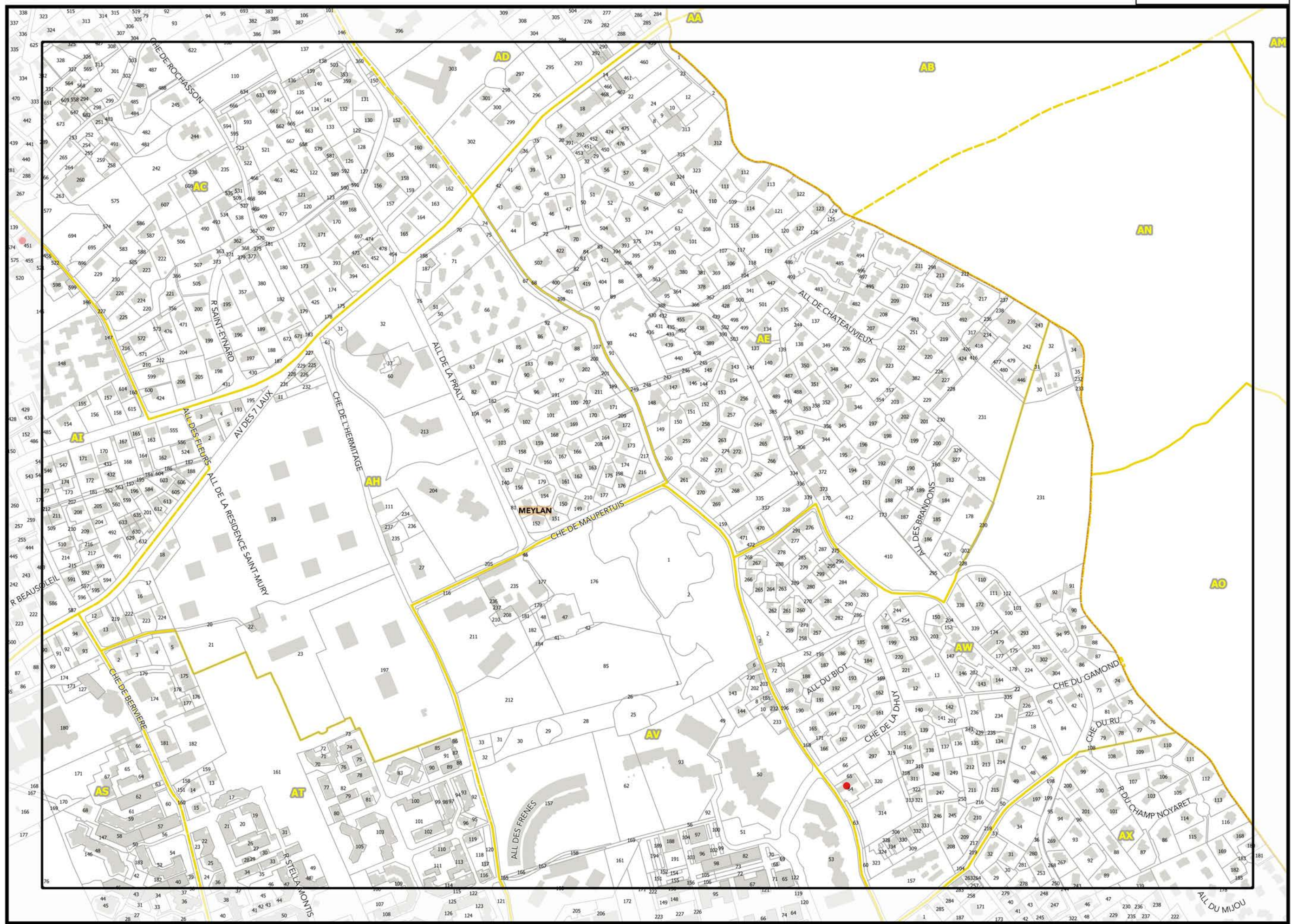
▼ J10 ▼

Légende: se référer aux premières pages de l'atlas

Sources :
© DGFiP Cadastre 2020
© DREAL Auvergne Rhône-Alpes

▼ I11 ▼





▲ J10 ▲

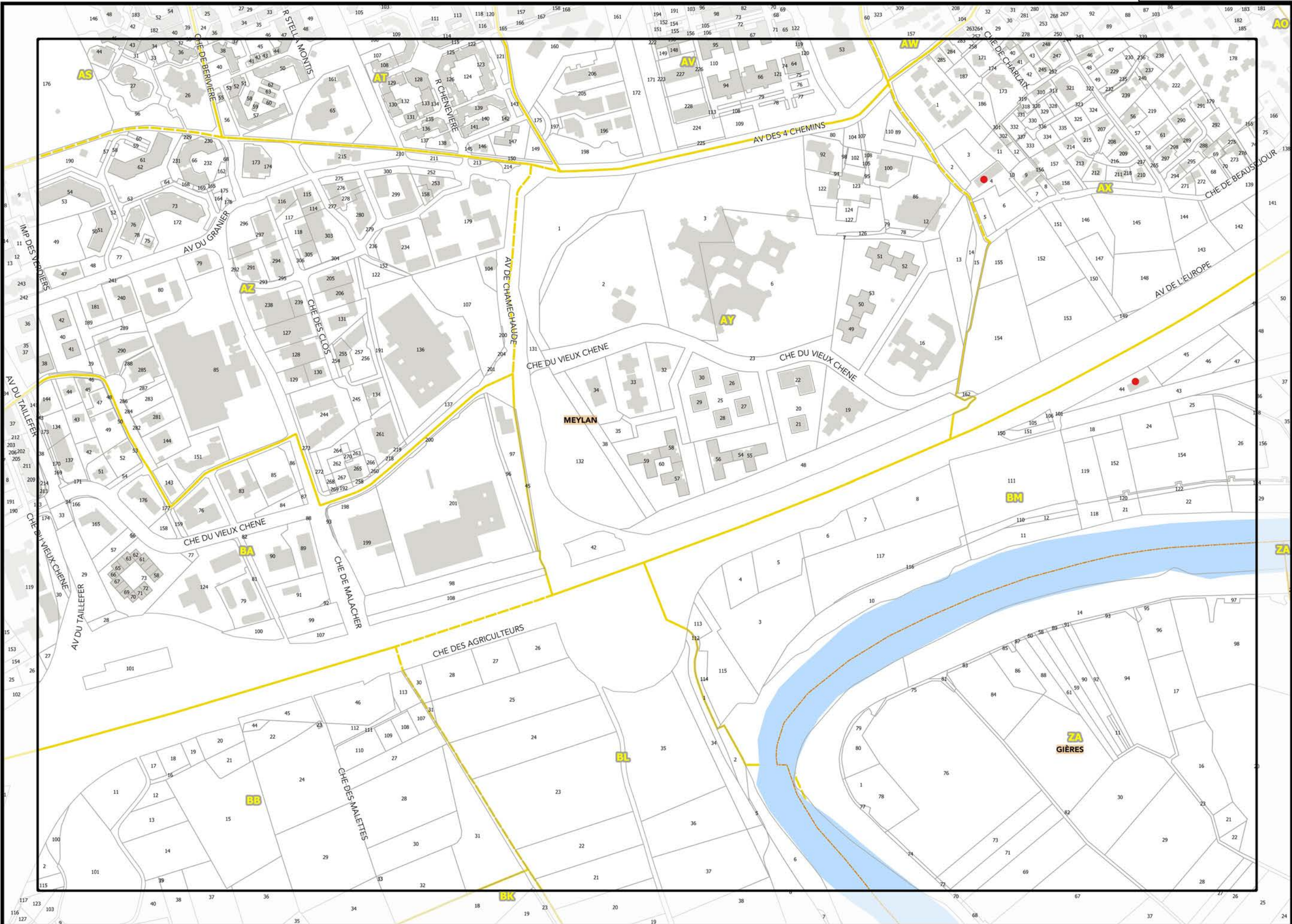
▼ 017 ▼

Légende: se référer aux premières pages de l'atlas

Sources :
@ DGFiP Cadastre 2020
@ DREAL Auvergne Rhône-Alpes

▼ K11 ▼





Document approuvé le 20/12/2019
Mise à jour n°3 du 22/04/2022


▲J11▲

▼J12▼

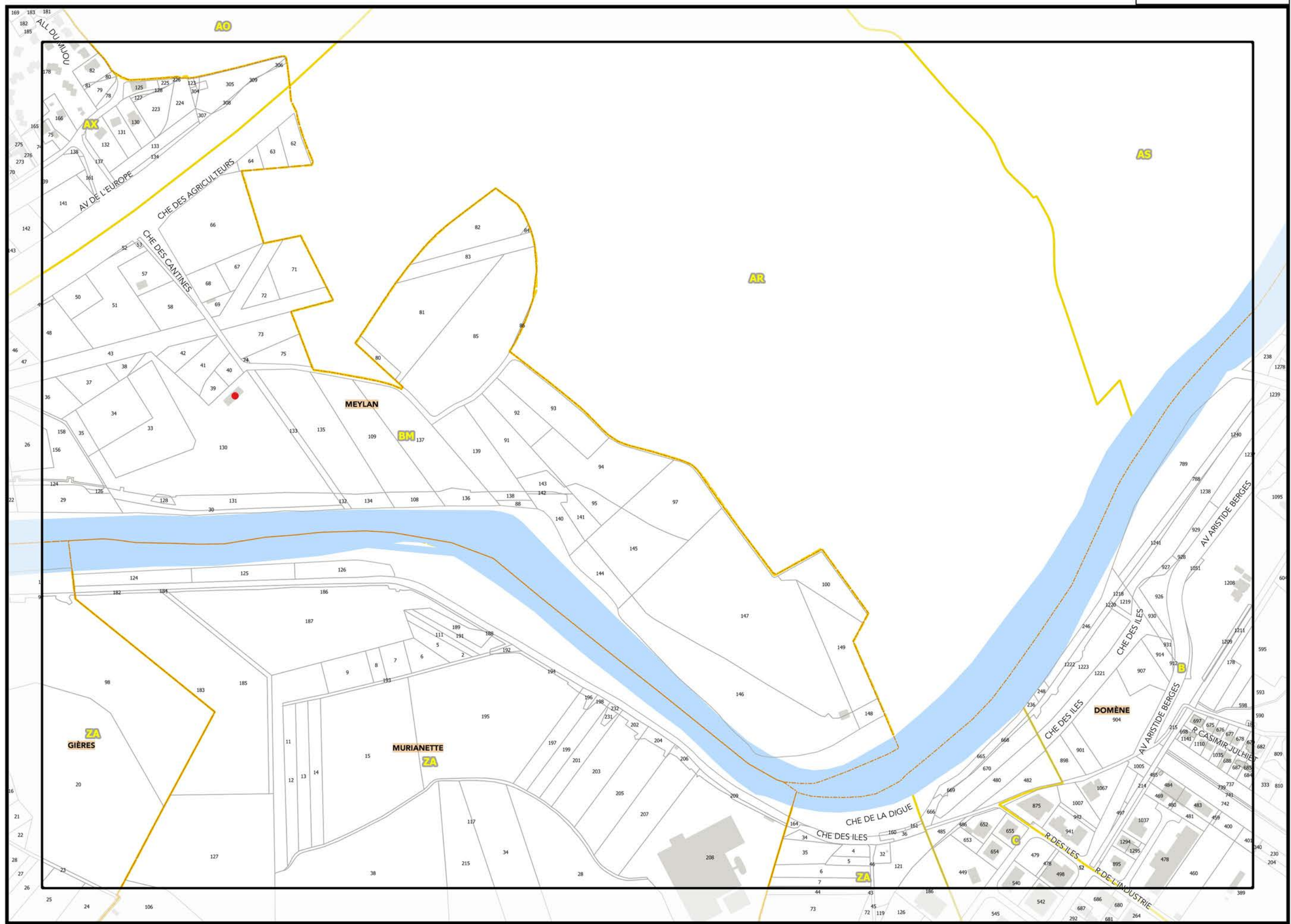
Légende: se référer aux premières pages de l'atlas

Sources :
© DGFiP Cadastre 2020
© DREAL Auvergne Rhône-Alpes

▼K12▼



ANNEXES 8_C ATLAS DES CONSTRUCTIONS ET INSTALLATIONS
DESTINÉES À L'ACTIVITÉ AGRICOLE



▲ K11 ▲

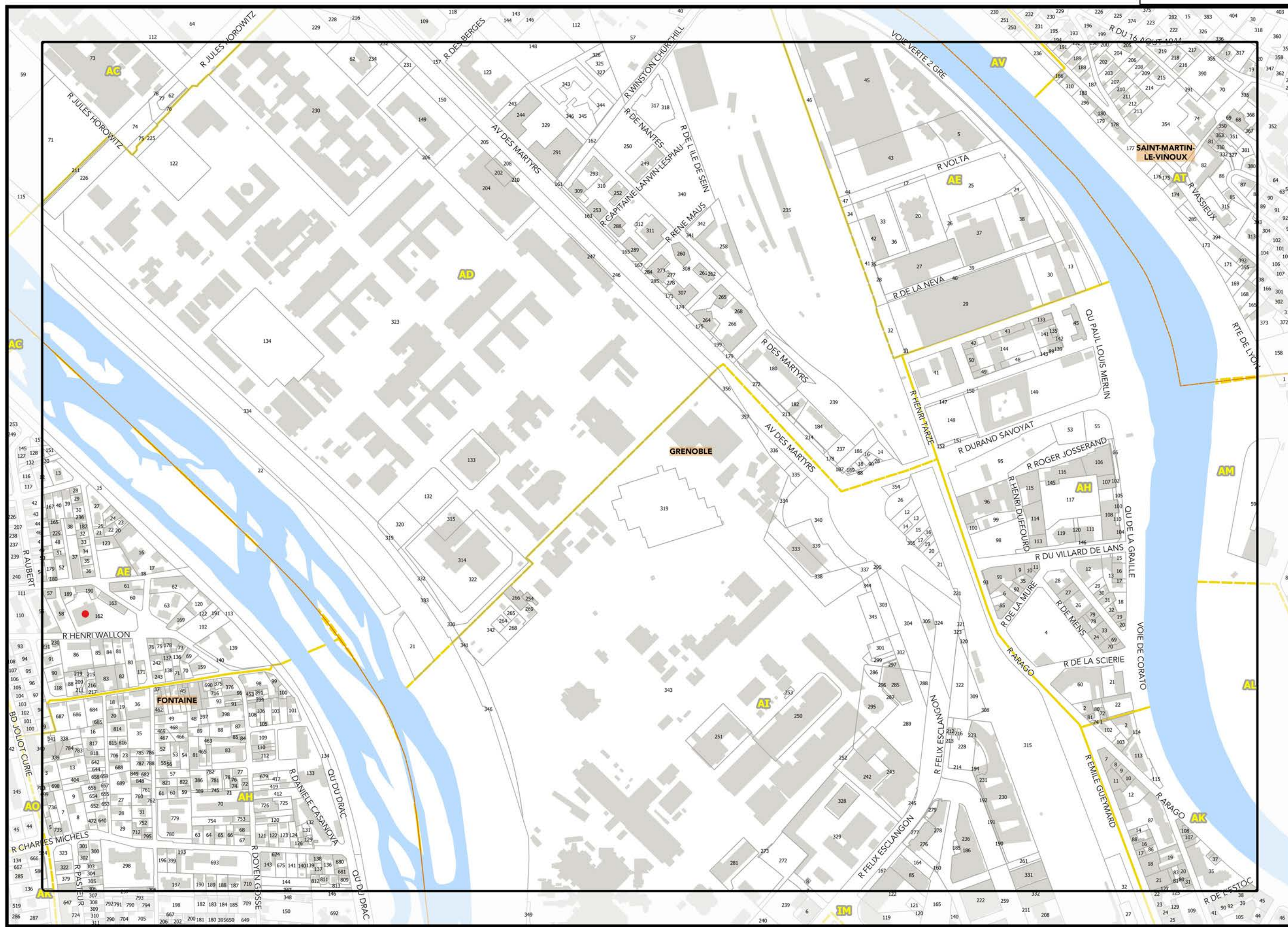
▼ J11 ▼

Légende: se référer aux premières pages de l'atlas

Sources :
© DGFIP Cadastre 2020
© DREAL Auvergne Rhône-Alpes

▼ L12 ▼





▲F12▲

▼H12▼

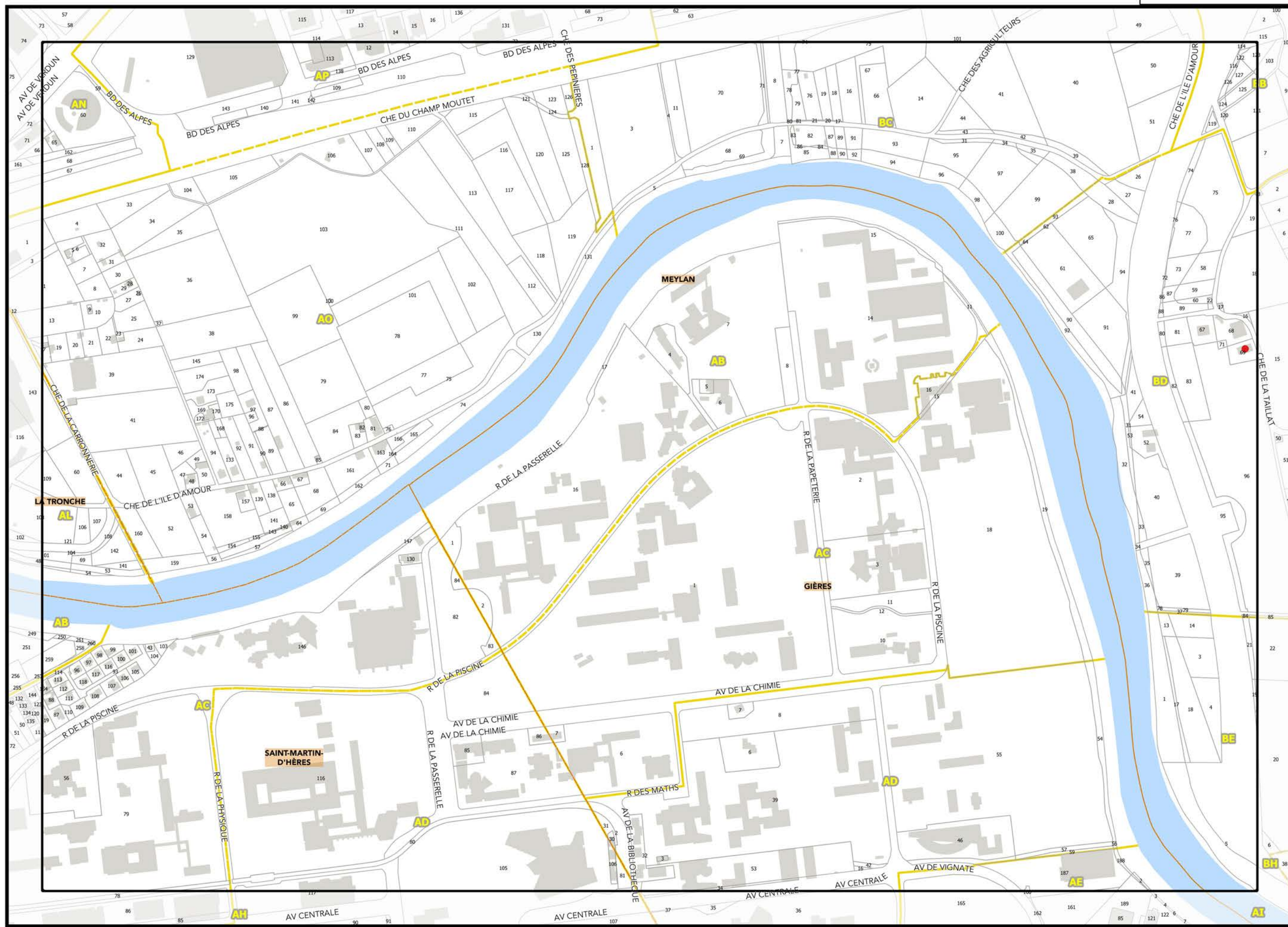
Document approuvé le 20/12/2019
Mise à jour n°3 du 22/04/2022

Légende: se référer aux premières pages de l'atlas

Sources :
© DGFiP Cadastre 2020
© DREAL Auvergne Rhône-Alpes



Document approuvé le 20/12/2019
Mise à jour n°3 du 22/04/2022




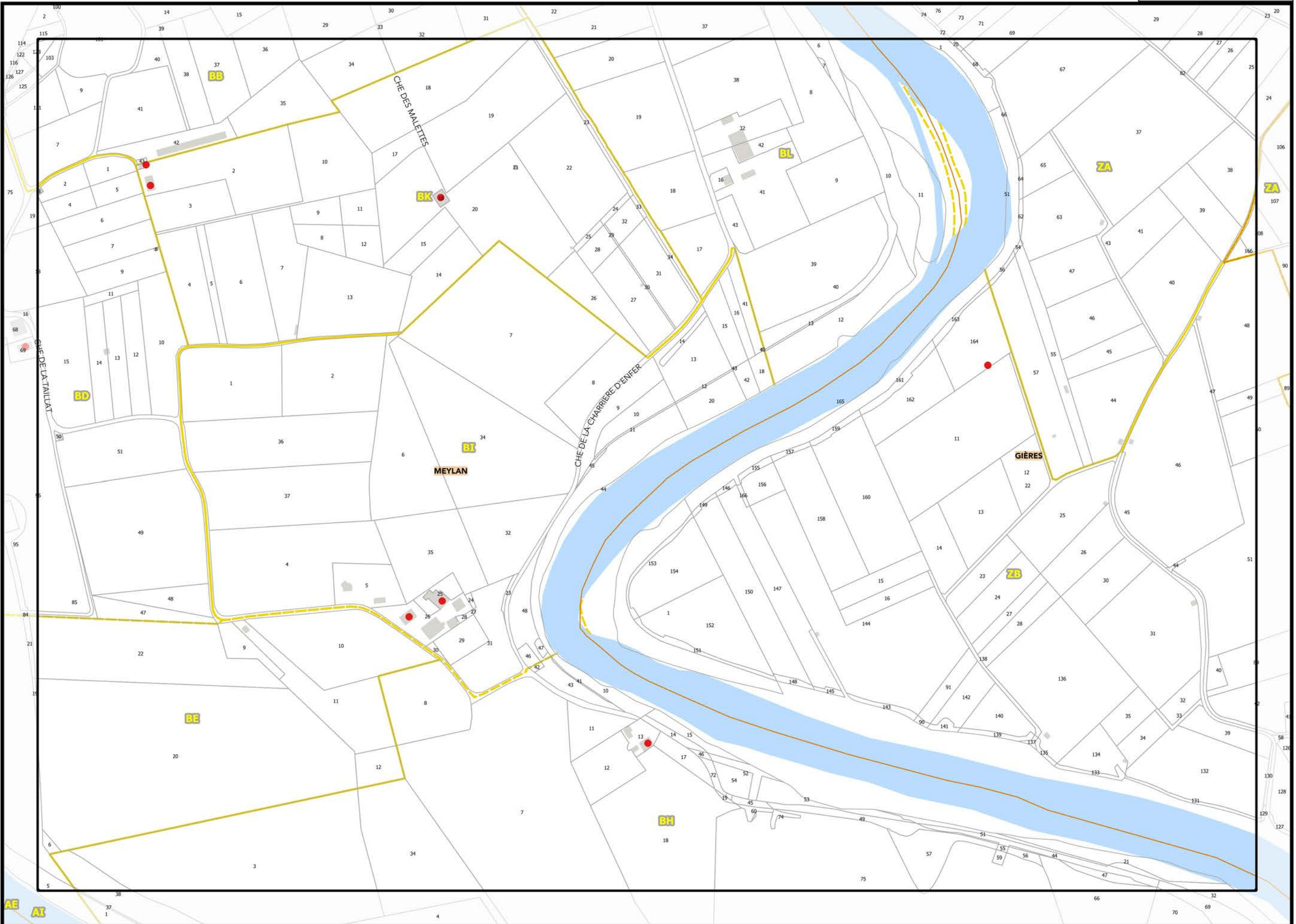
▲ I12 ▲

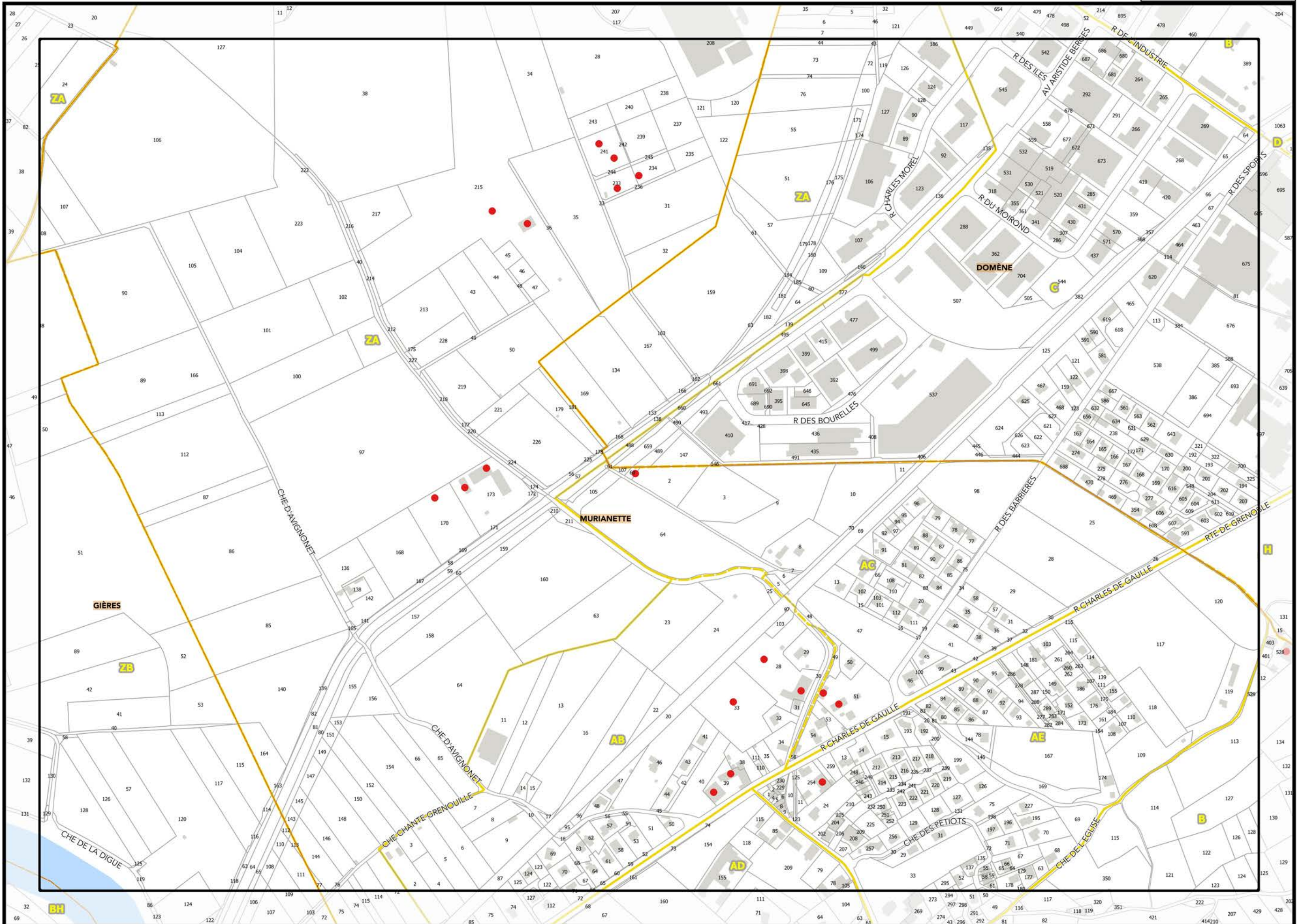
▲ K12 ▲

Légende: se référer aux premières pages de l'atlas

Sources :
@ DGFIP Cadastre 2020
@ DREAL Auvergne Rhône-Alpes

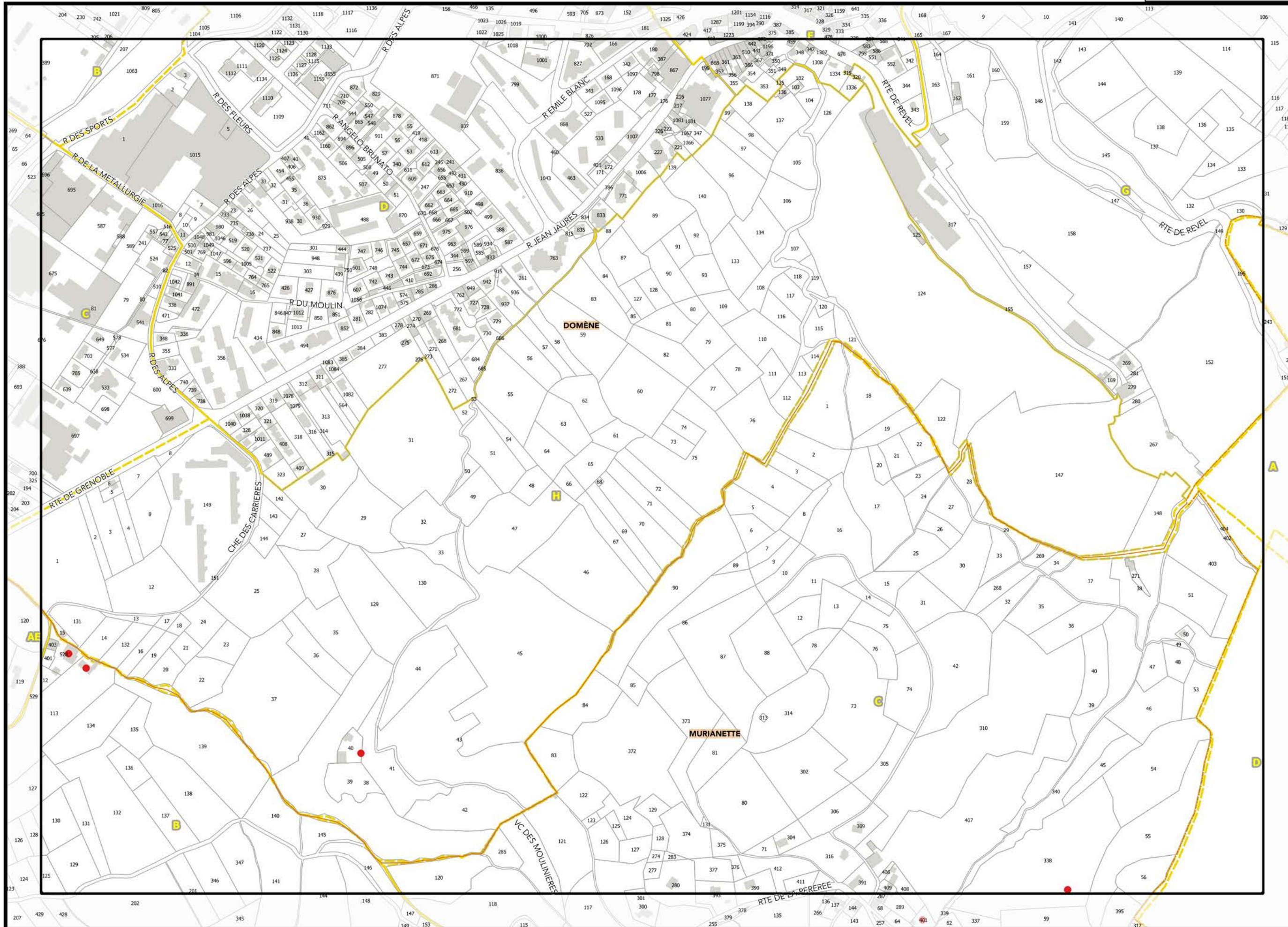






Légende: se référer aux premières pages de l'atlas

Sources :
@ DGFIP Cadastre 2020
@ DREAL Auvergne Rhône-Alpes

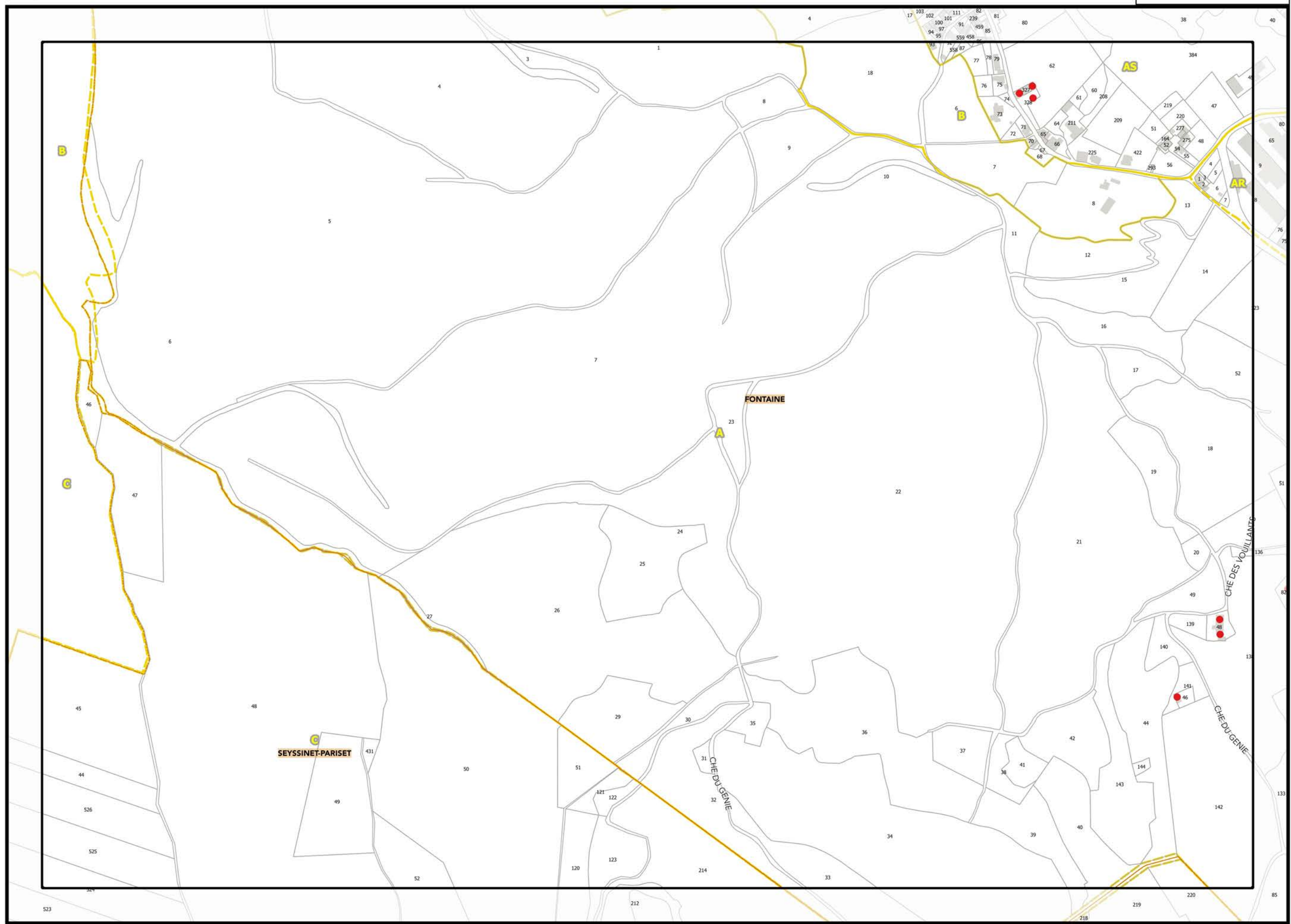


Légende: se référer aux premières pages de l'atlas

Sources :
@ DGFiP Cadastre 2020
@ DREAL Auvergne Rhône-Alpes

0 75 150 m






▲D13▲

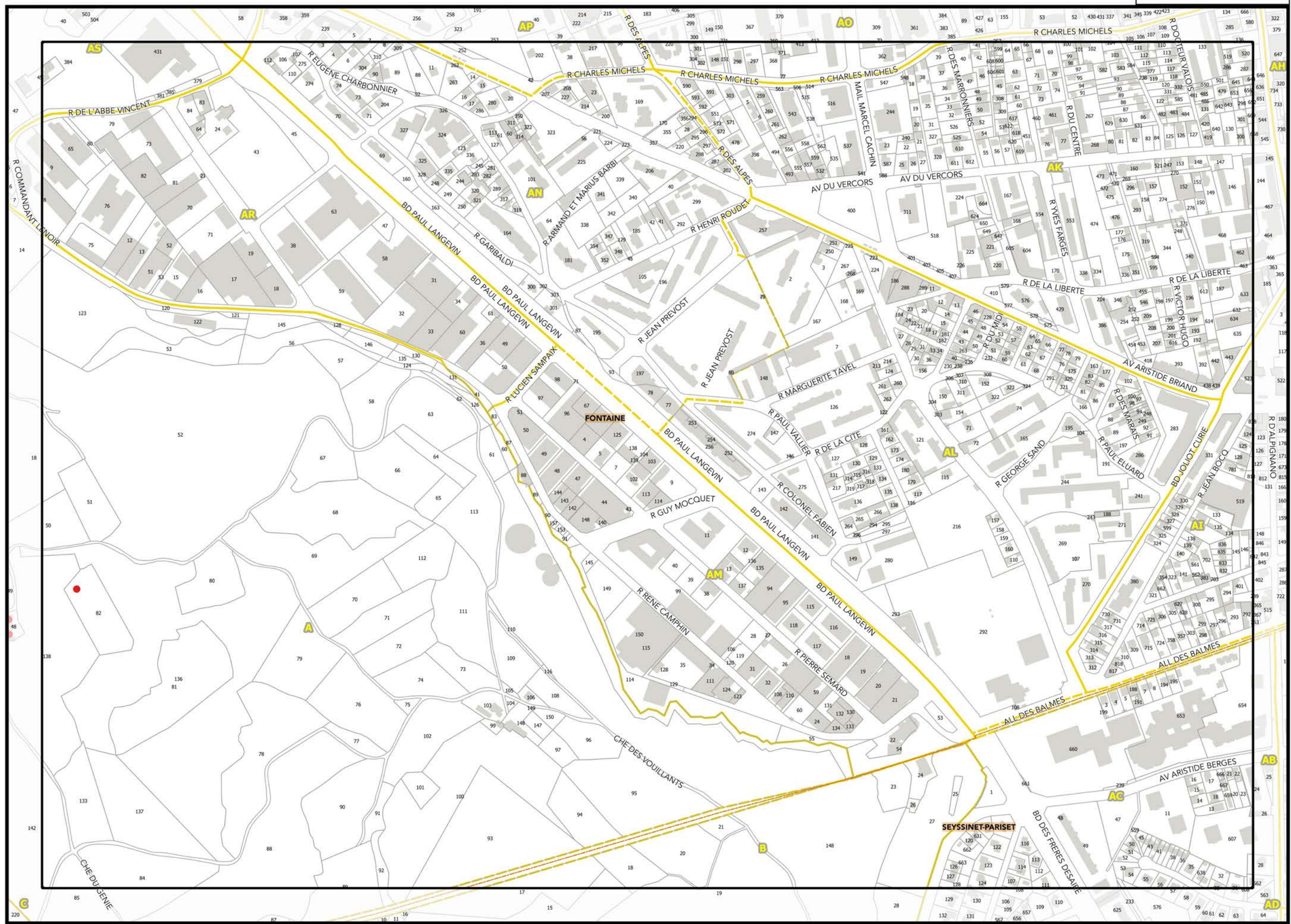
▲E13▲

Légende: se référer aux premières pages de l'atlas

Sources :
© DGFIP Cadastre 2020
© DREAL Auvergne Rhône-Alpes

▼E14▼

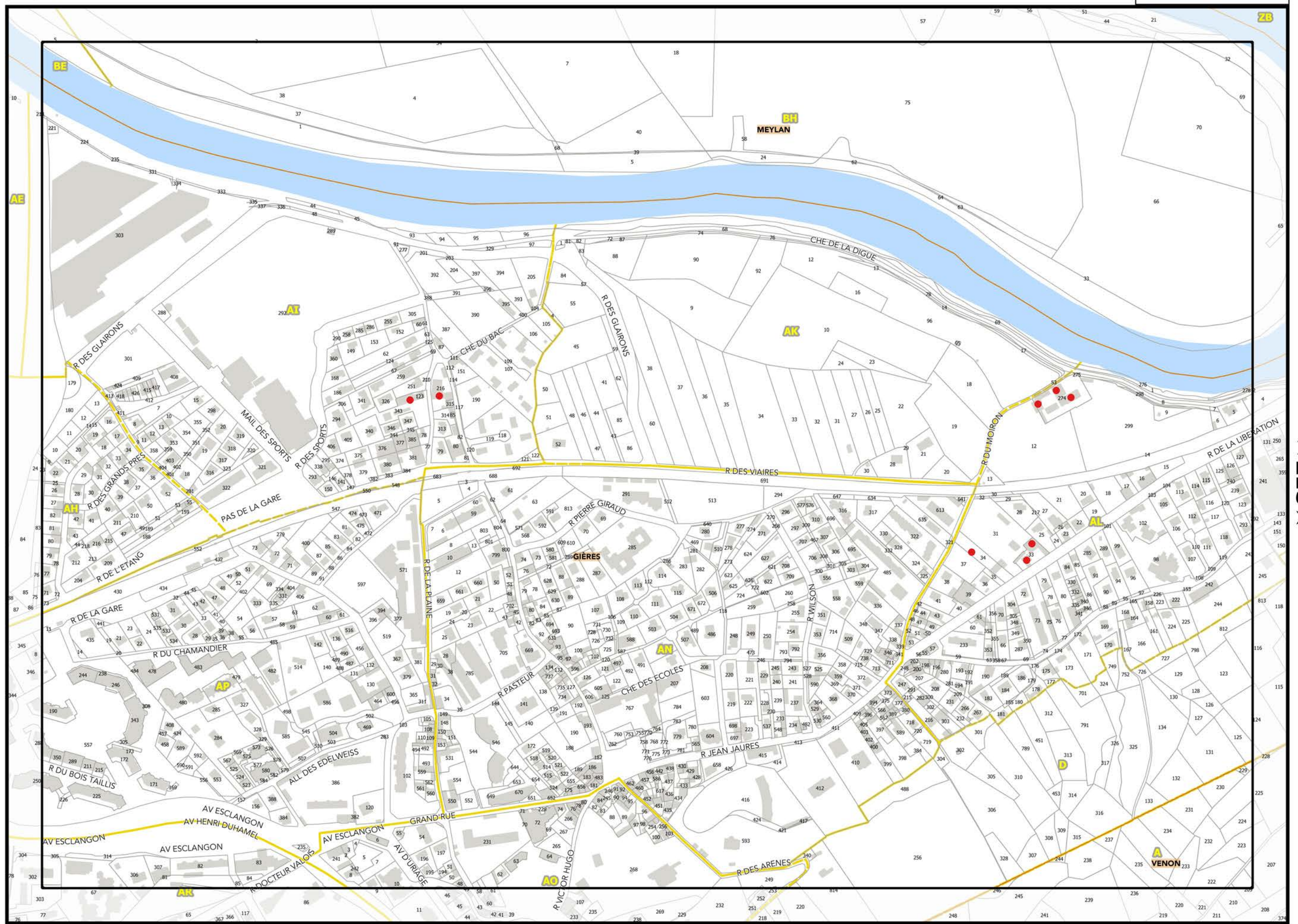




Légende: se référer aux premières pages de l'atlas

Sources :
@ DGFiP Cadastre 2020
@ DREAL Auvergne Rhône-Alpes






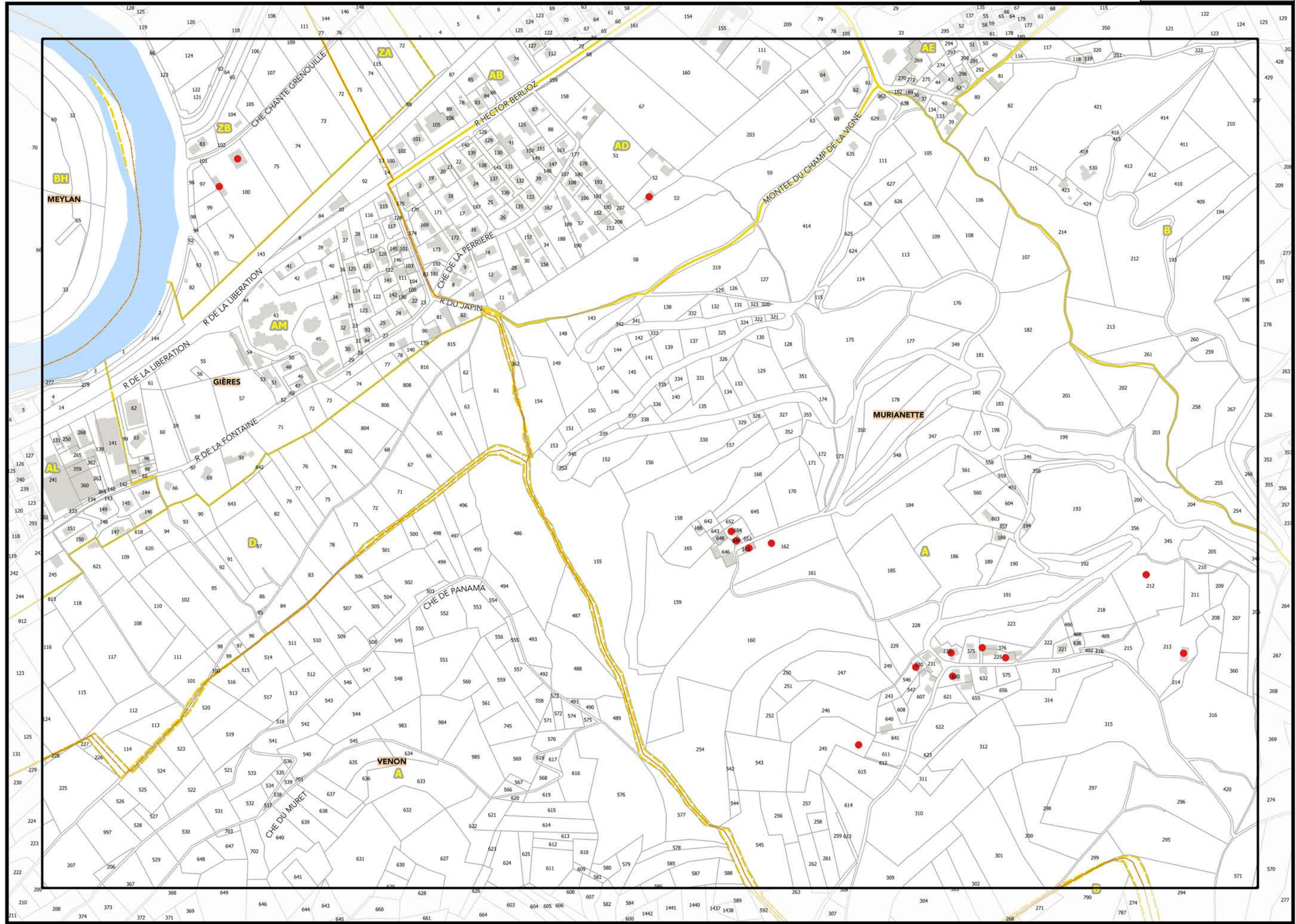
▲J13▲

▼J13▼

Légende: se référer aux premières pages de l'atlas

Sources :
@ DGFiP Cadastre 2020
@ DREAL Auvergne Rhône-Alpes





▲ K13 ▲

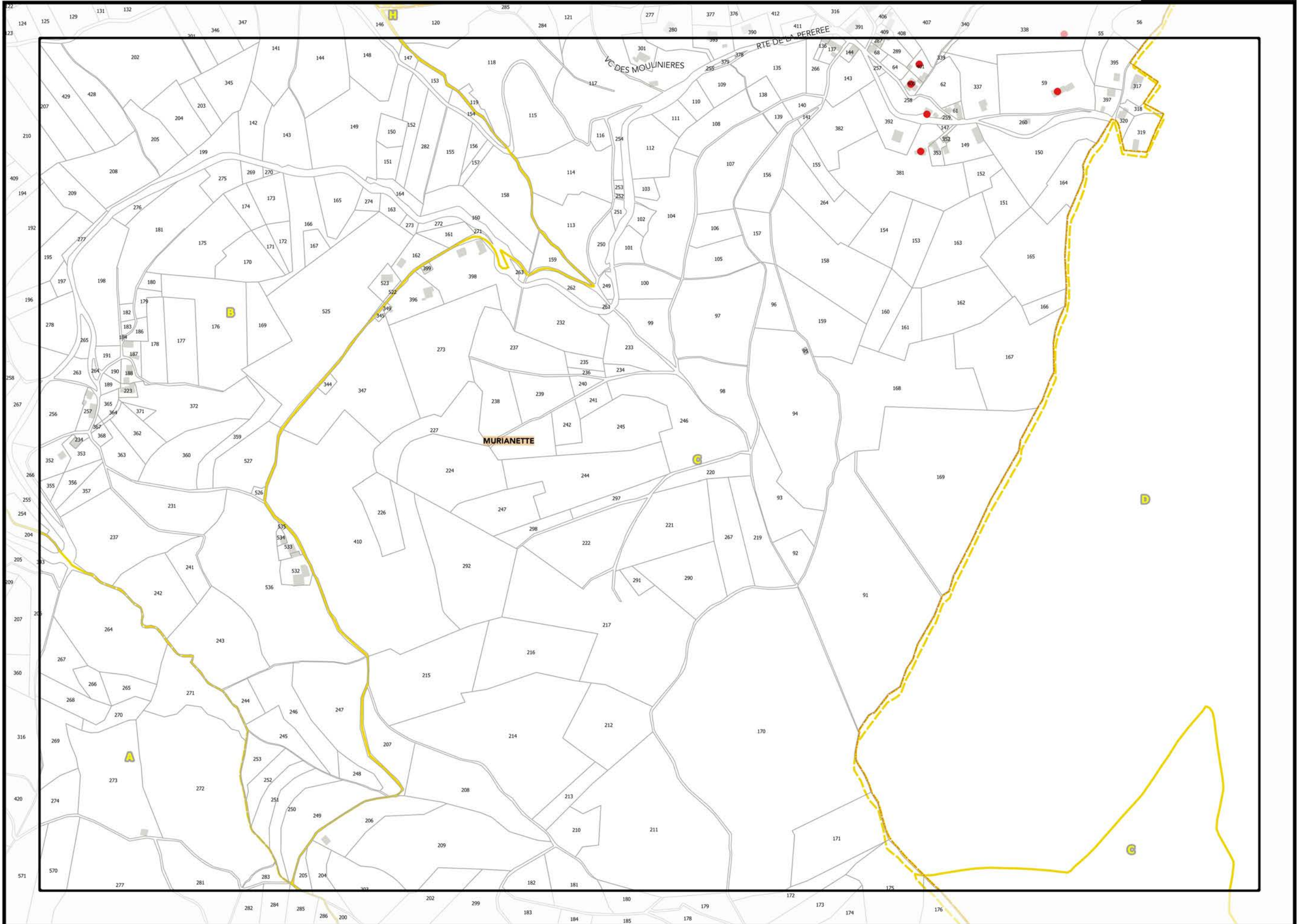
▼ M13 ▼

Légende: se référer aux premières pages de l'atlas

Sources :
@ DGFiP Cadastre 2020
@ DREAL Auvergne Rhône-Alpes


▼ L14 ▼

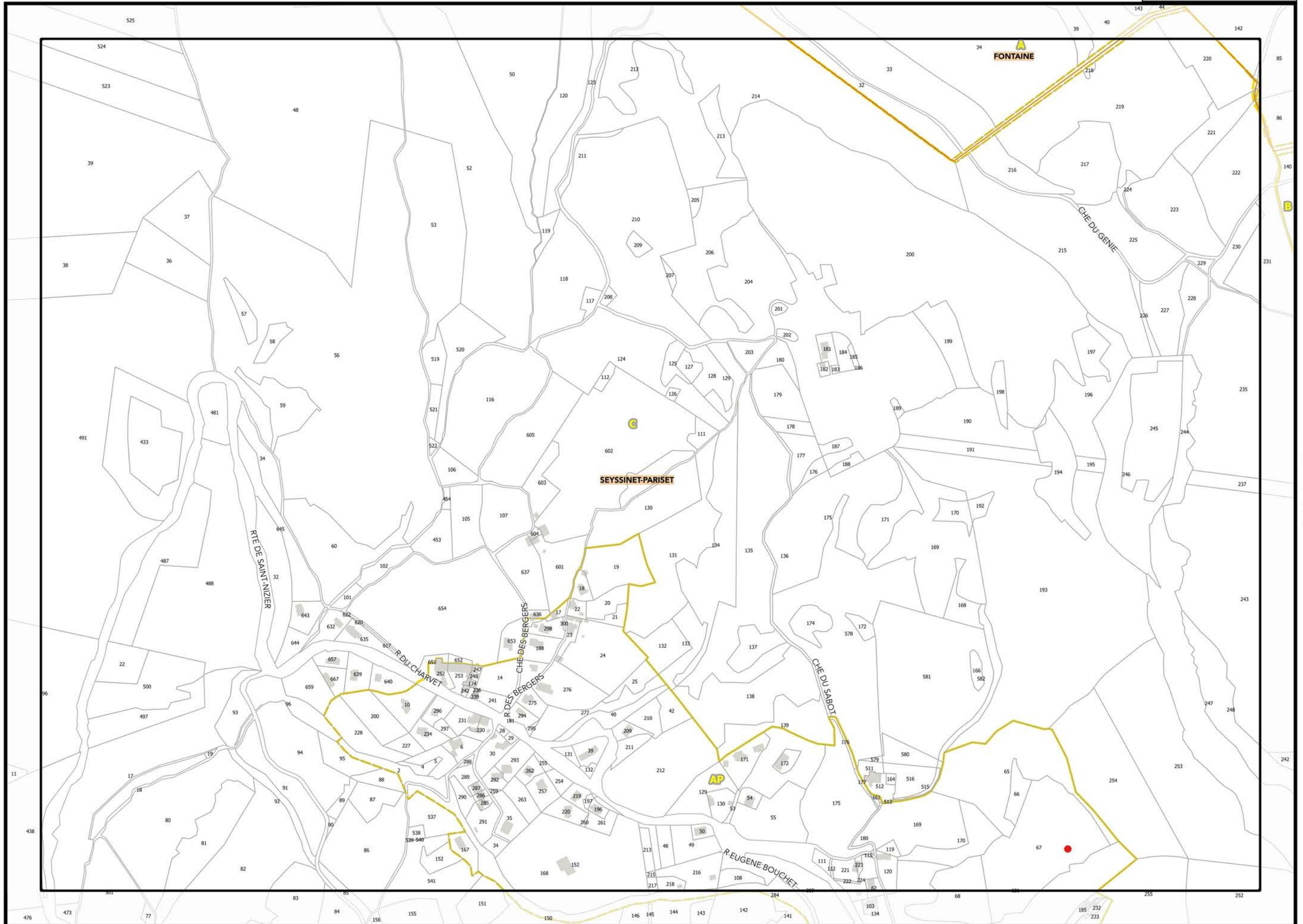




Légende: se référer aux premières pages de l'atlas

Sources :
@ DGFIP Cadastre 2020
@ DREAL Auvergne Rhône-Alpes

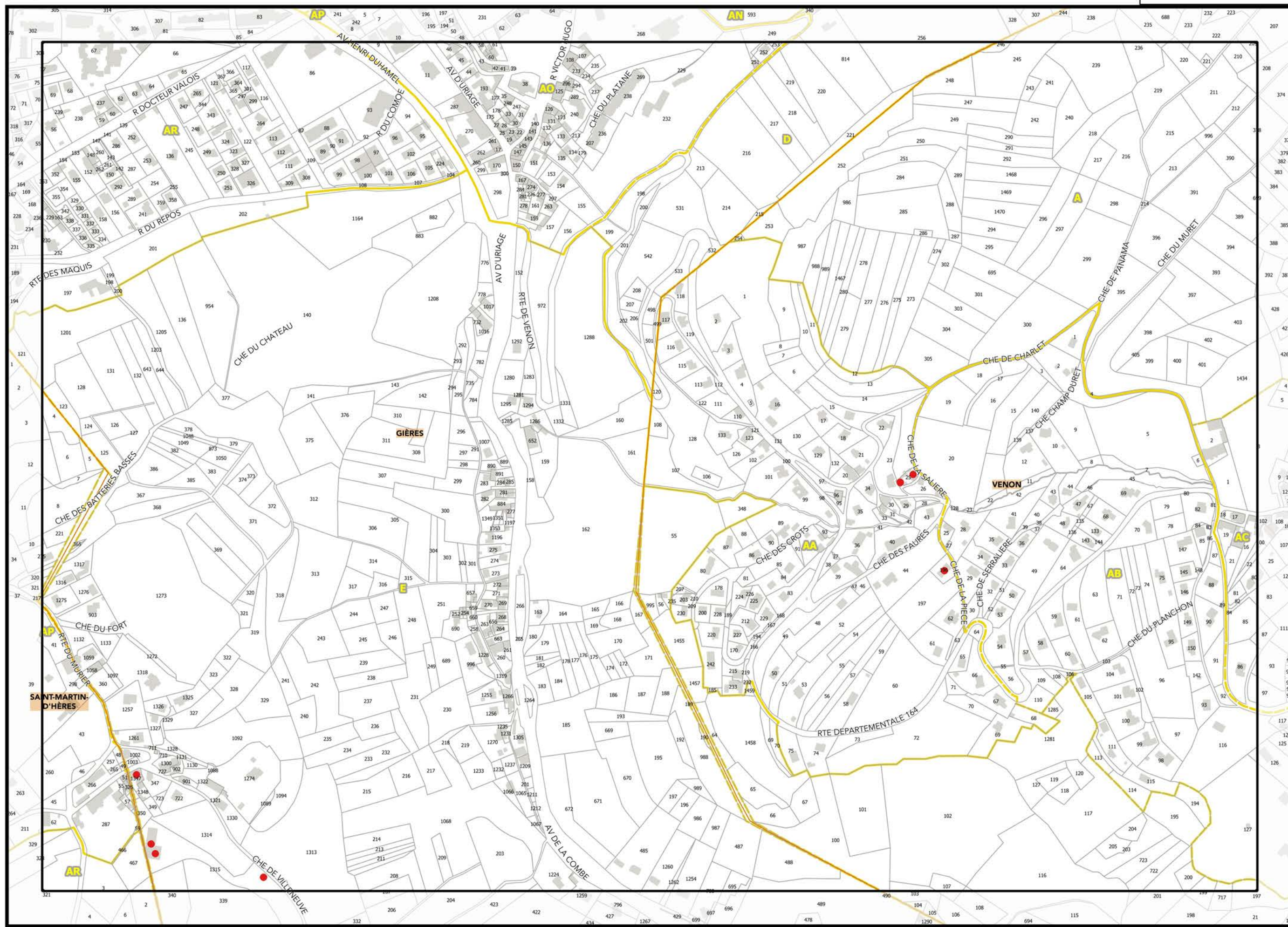




Légende: se référer aux premières pages de l'atlas


Sources :
@ DGFiP Cadastre 2020
@ DREAL Auvergne Rhône-Alpes

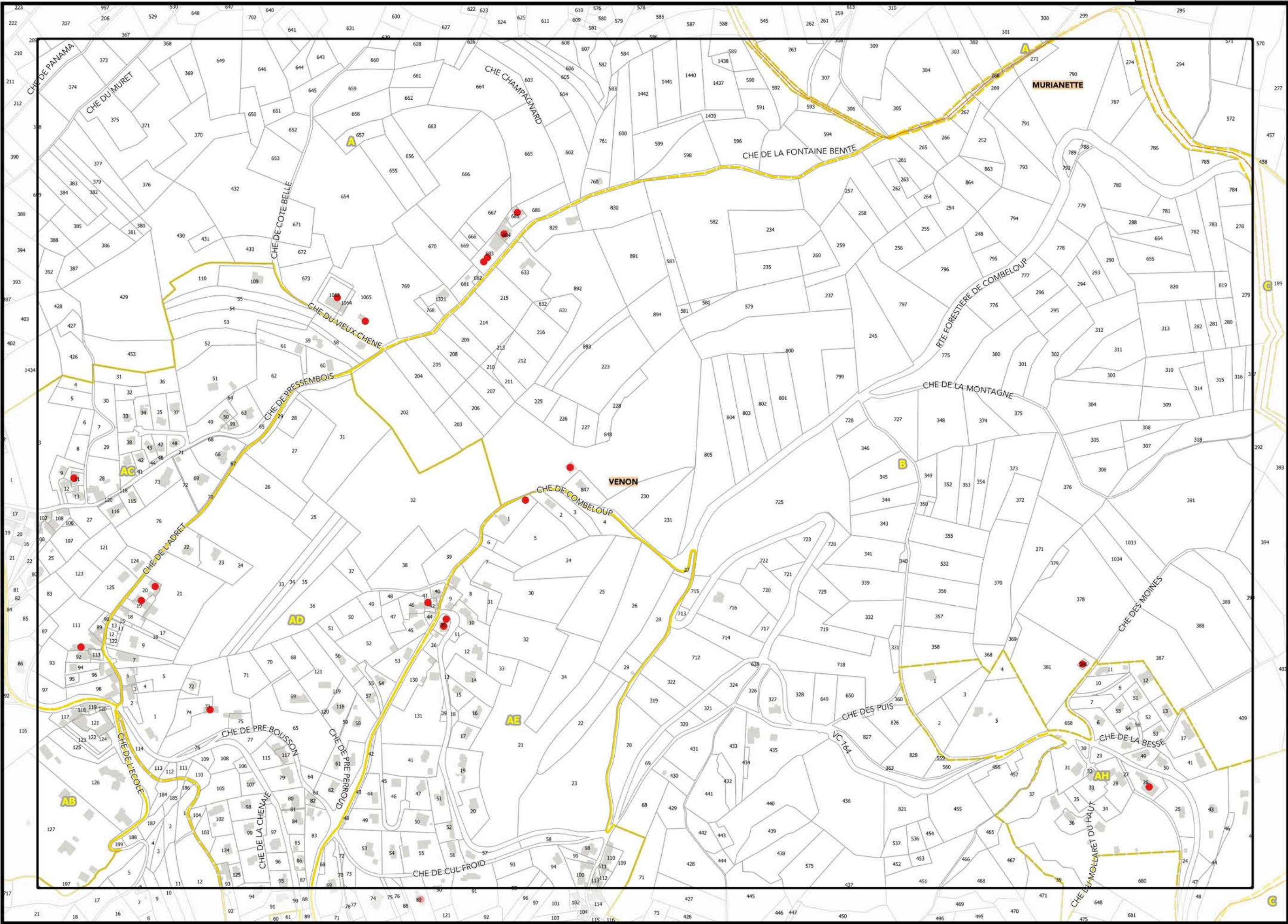




Légende: se référer aux premières pages de l'atlas

Sources :
@ DGFiP Cadastre 2020
@ DREAL Auvergne Rhône-Alpes





▲ K14 ▲

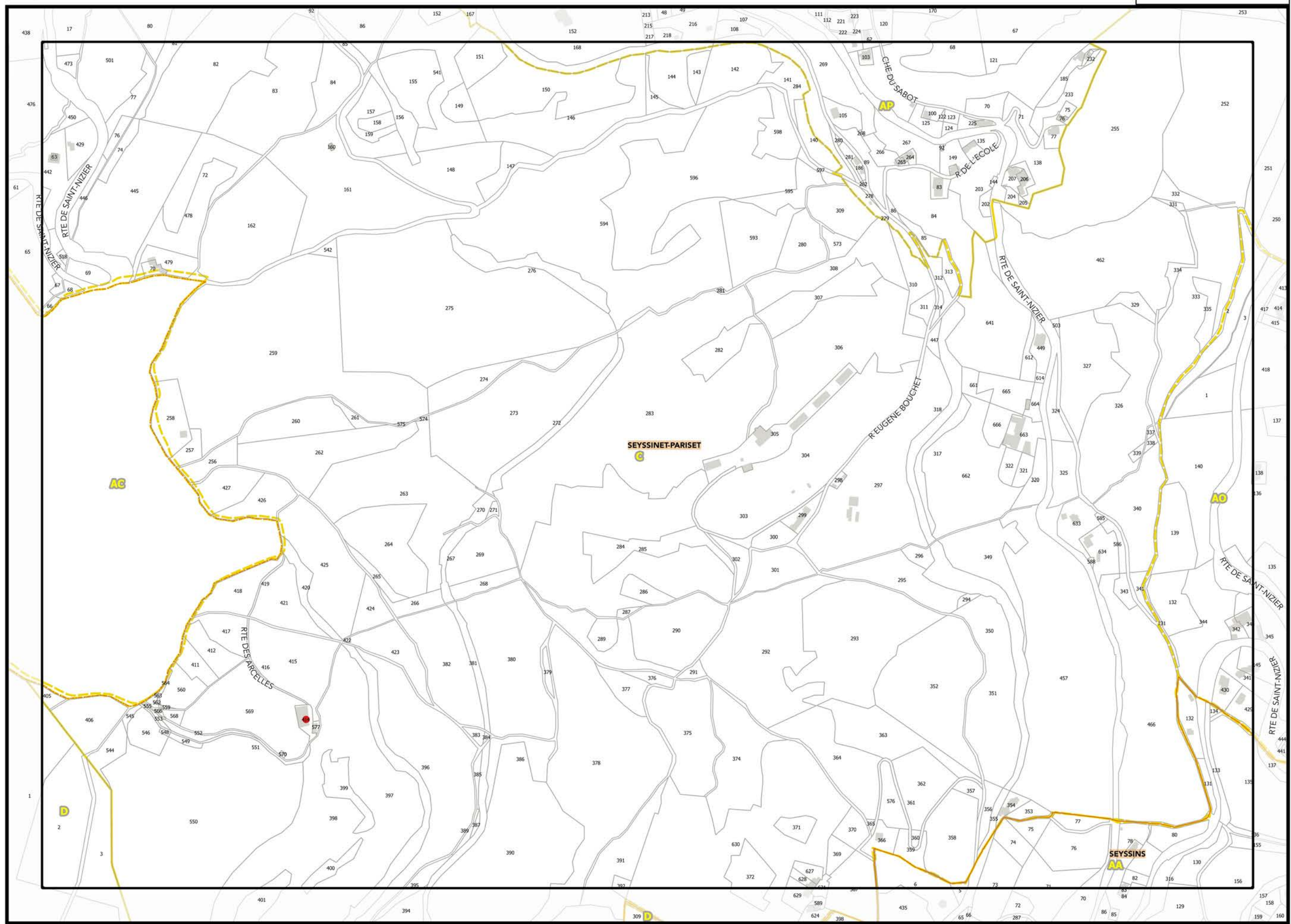
▲ M14 ▲

Légende: se référer aux premières pages de l'atlas

Sources :
@ DGFIP Cadastre 2020
@ DREAL Auvergne Rhône-Alpes

▼ L15 ▼





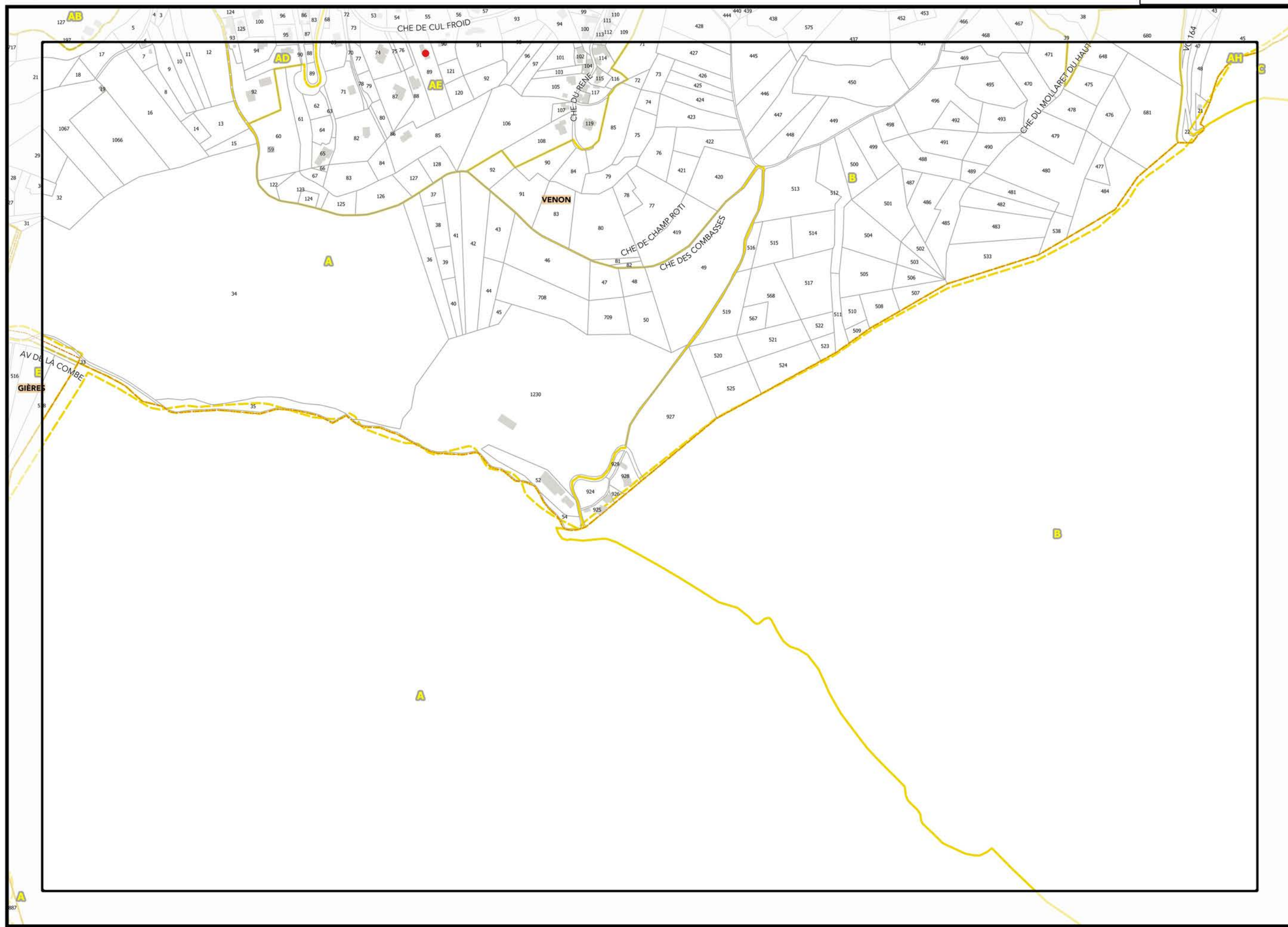
Légende: se référer aux premières pages de l'atlas

Sources :
@ DGFIP Cadastre 2020
@ DREAL Auvergne Rhône-Alpes



▲J15▲

▼S17▼



▲K15▲

▼S15▼

Légende: se référer aux premières pages de l'atlas

Sources :
@ DGFIP Cadastre 2020
@ DREAL Auvergne Rhône-Alpes



▲ E16 ▲


▼ G16 ▼

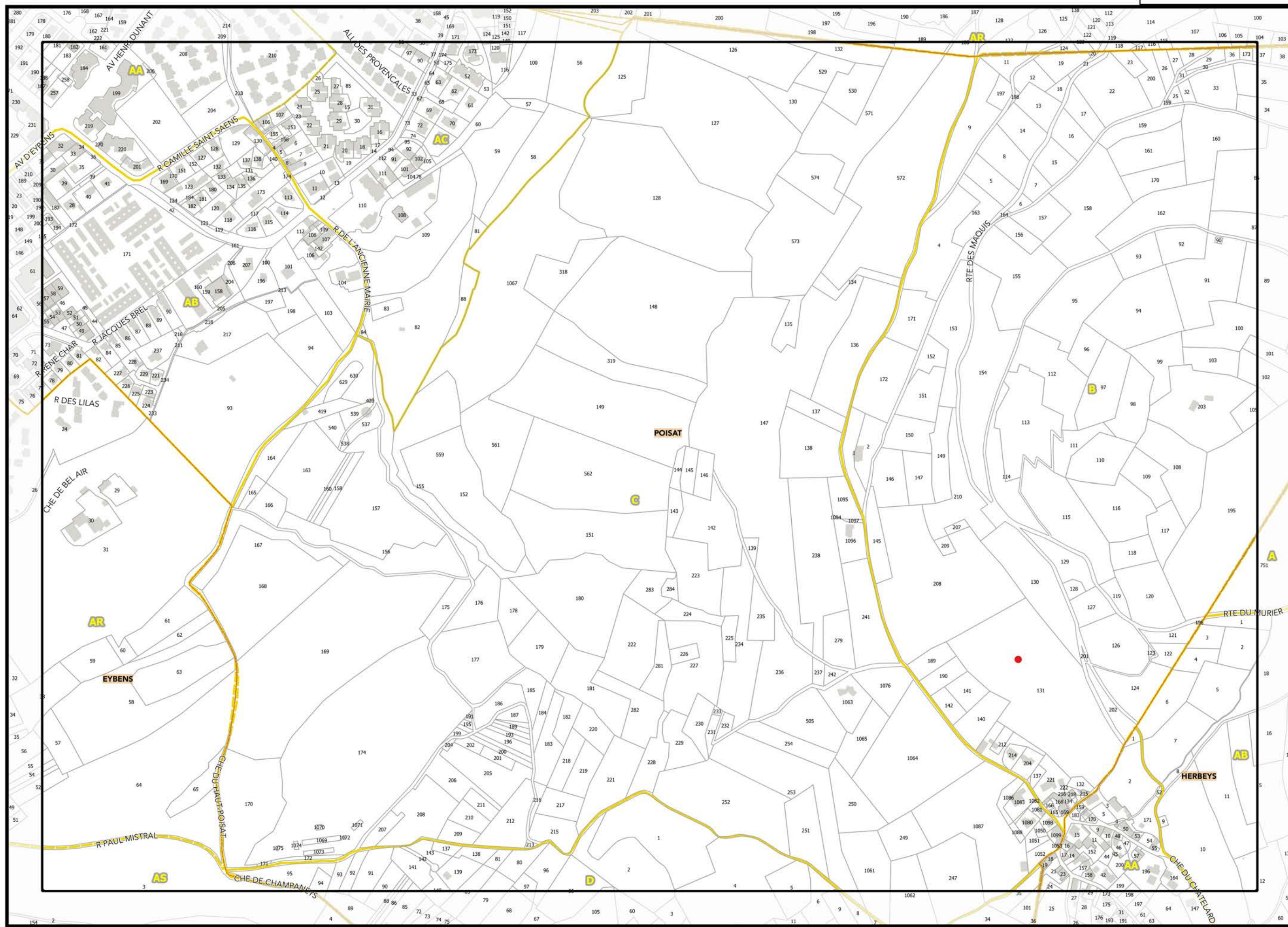
ANNEXES 8_C ATLAS DES CONSTRUCTIONS ET INSTALLATIONS
DESTINÉES À L'ACTIVITÉ AGRICOLE

Légende: se référer aux premières pages de l'atlas

Sources :
© DGFiP Cadastre 2020
© DREAL Auvergne Rhône-Alpes

▼ F17 ▼

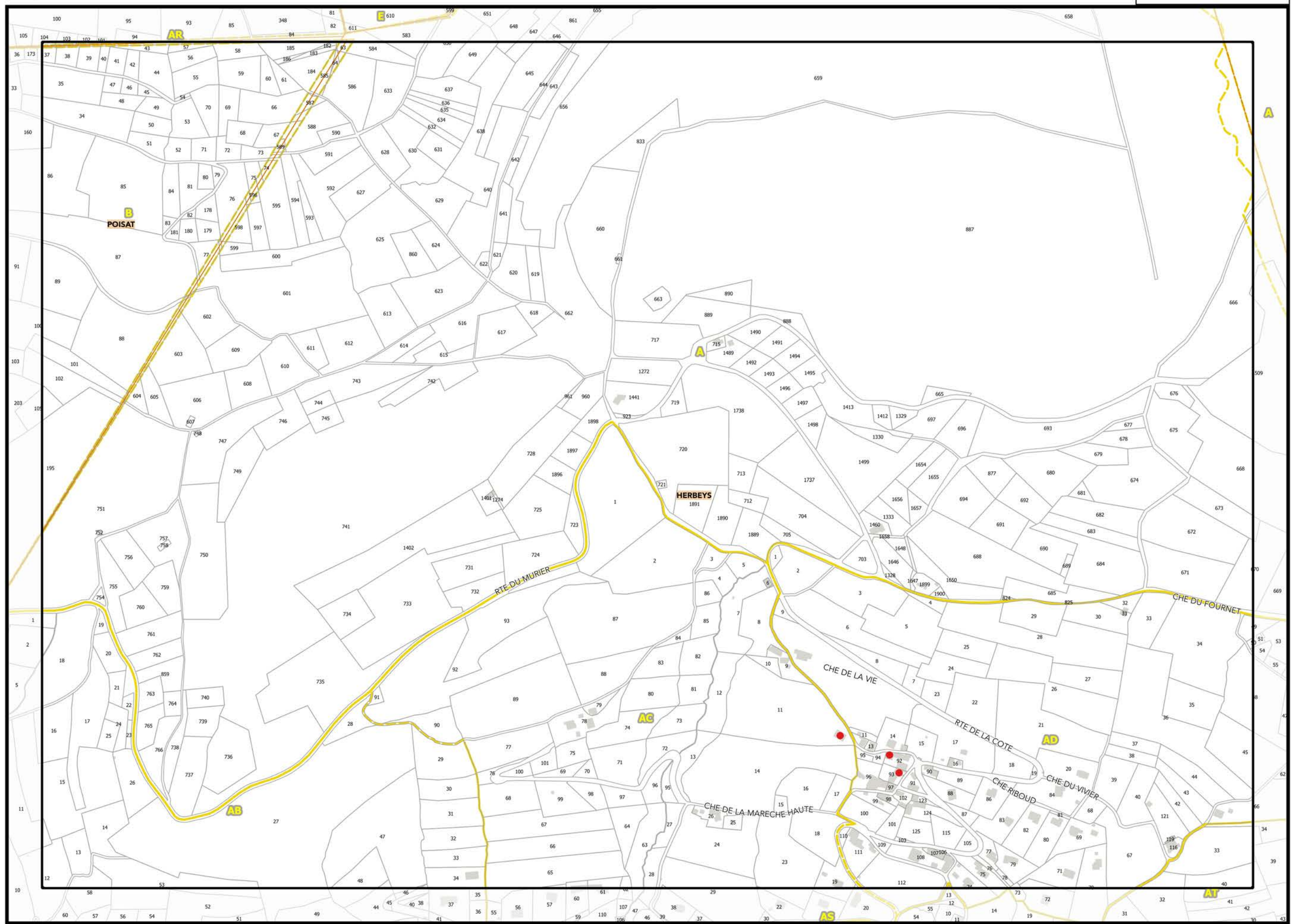




Légende: se référer aux premières pages de l'atlas

Sources :
@ DGFIP Cadastre 2020
@ DREAL Auvergne Rhône-Alpes






▲J16▲

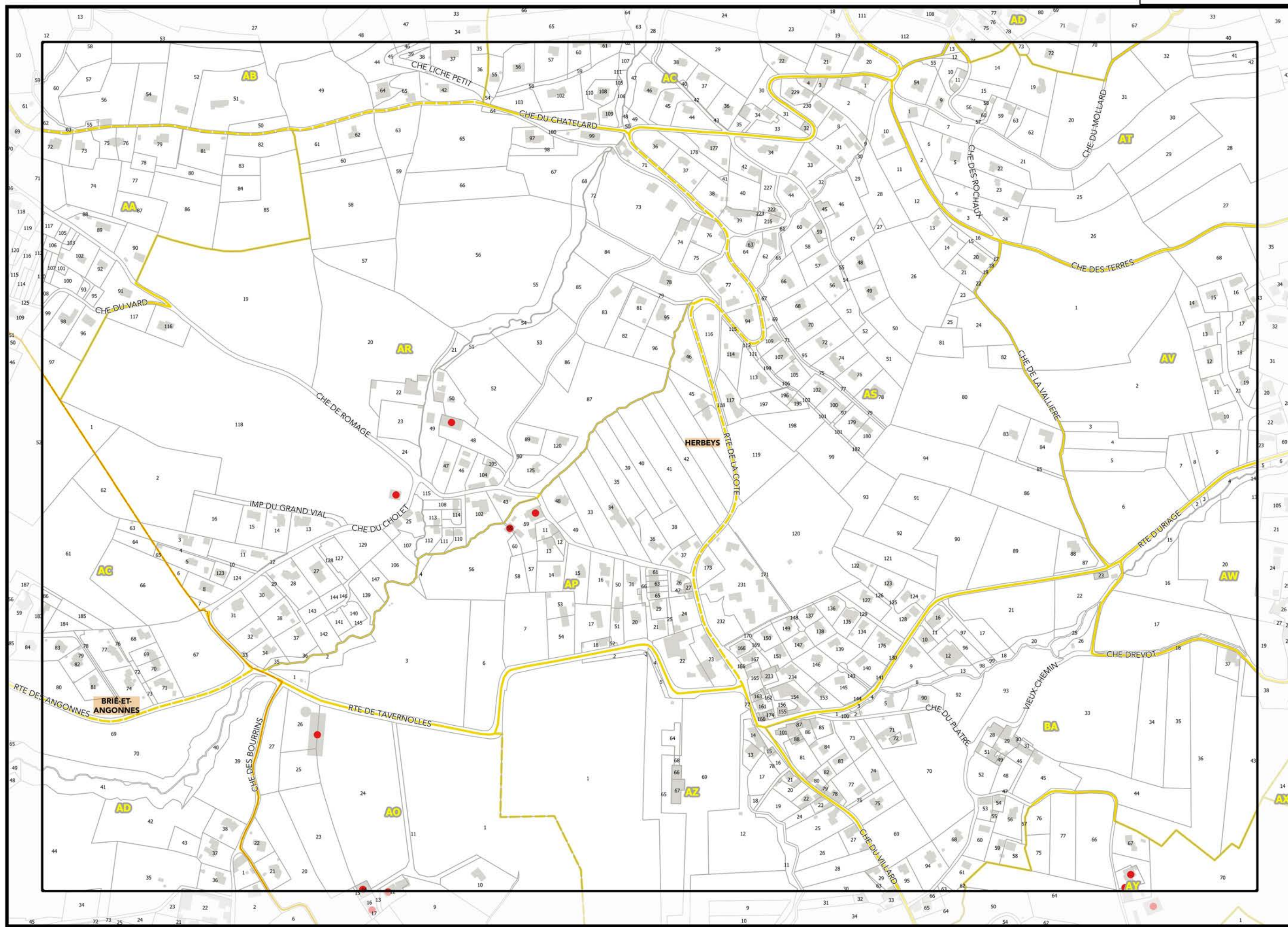
▼J17▼

Légende: se référer aux premières pages de l'atlas

Sources :
@ DGFIP Cadastre 2020
@ DREAL Auvergne Rhône-Alpes

▼K17▼





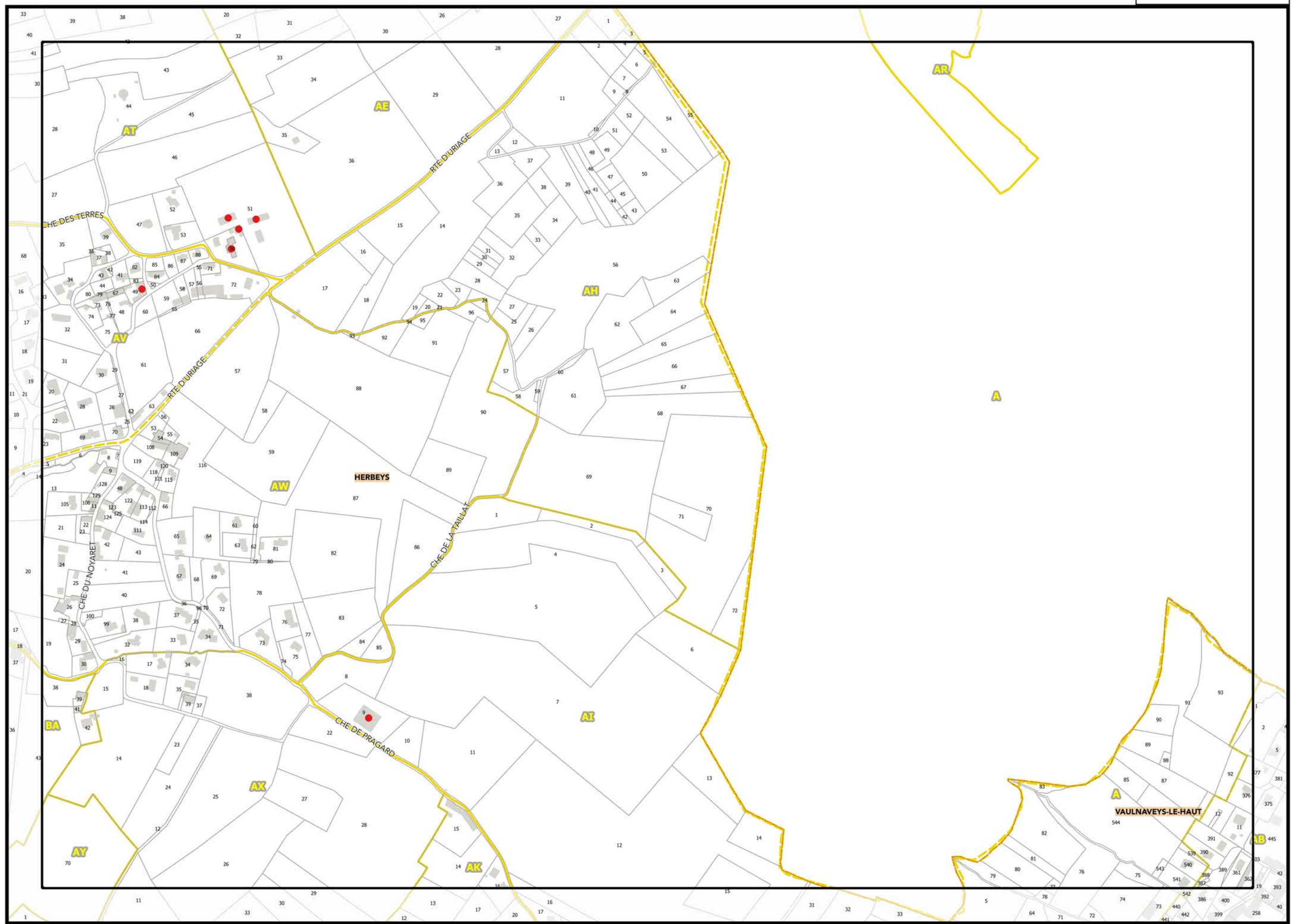
▲J17▲

▼K18▼

Légende: se référer aux premières pages de l'atlas

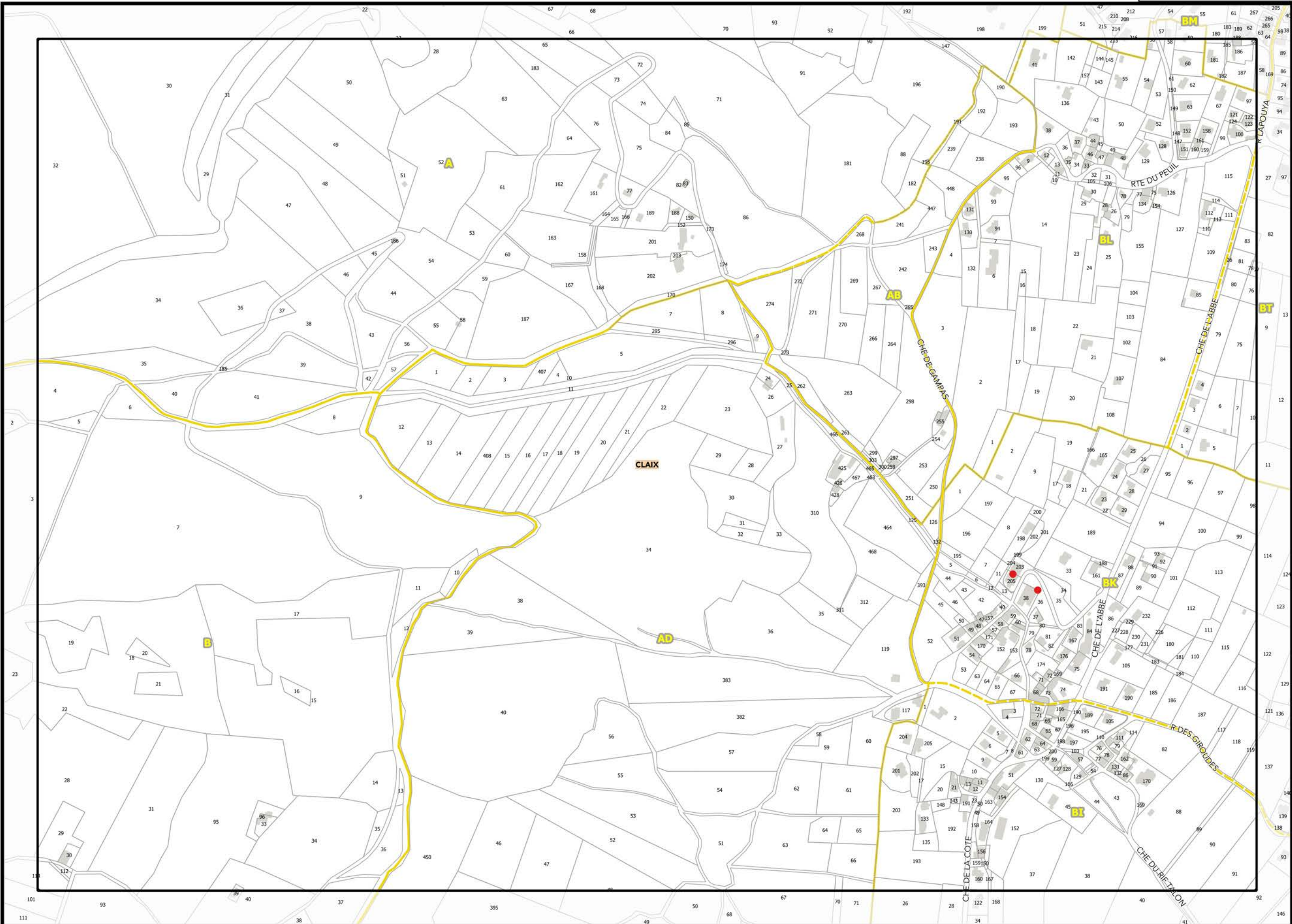
Sources :
@ DGFiP Cadastre 2020
@ DREAL Auvergne Rhône-Alpes

0 75 150 m



Légende: se référer aux premières pages de l'atlas

Sources :
@ DGFIP Cadastre 2020
@ DREAL Auvergne Rhône-Alpes



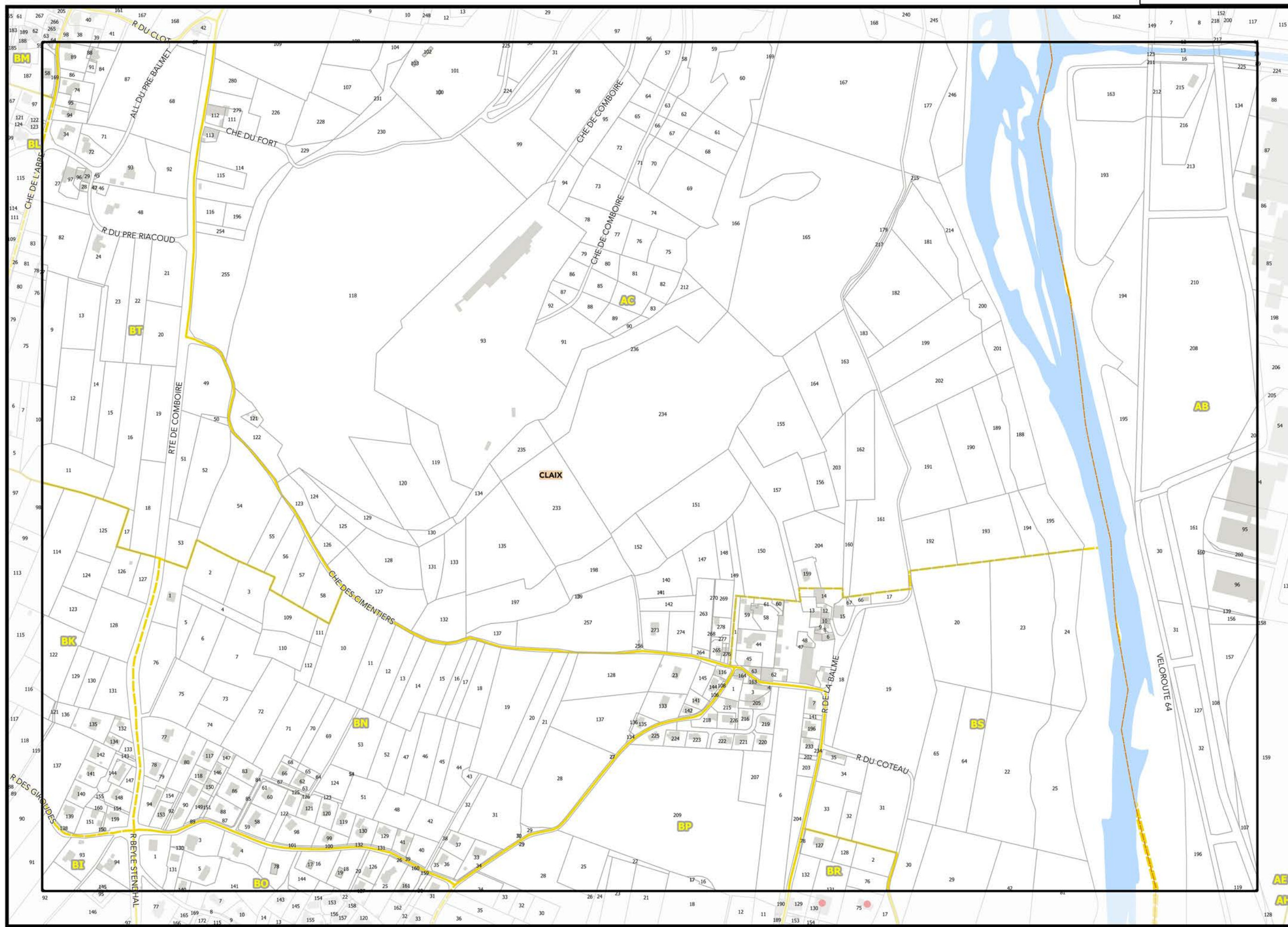
Légende: se référer aux premières pages de l'atlas

Sources :
@ DGFIP Cadastre 2020
@ DREAL Auvergne Rhône-Alpes

Document approuvé le 20/12/2019
Mise à jour n°3 du 22/04/2022

▲ E18 ▲

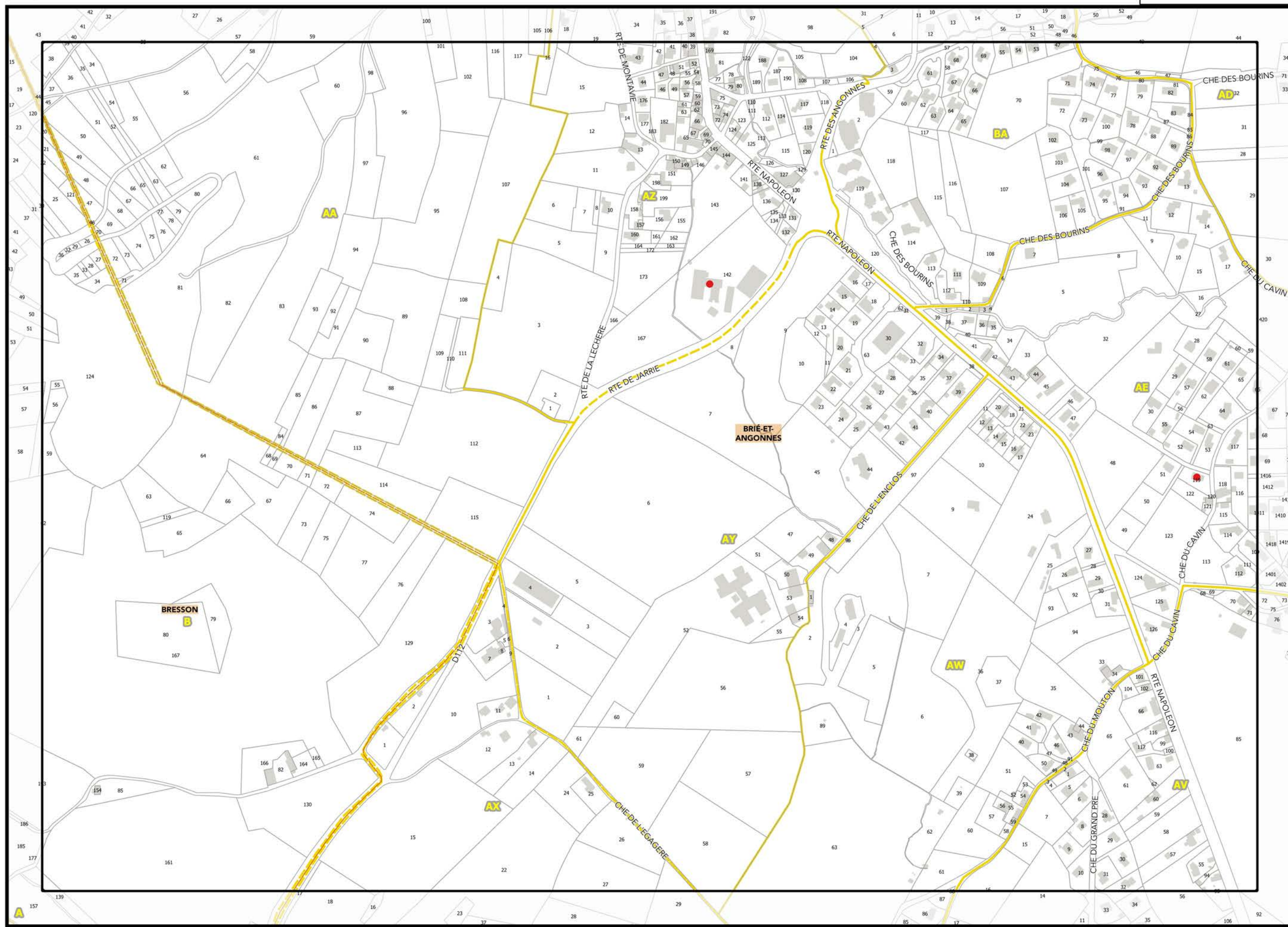
▼ G18 ▼



Légende: se référer aux premières pages de l'atlas

Sources :
@ DGFIP Cadastre 2020
@ DREAL Auvergne Rhône-Alpes

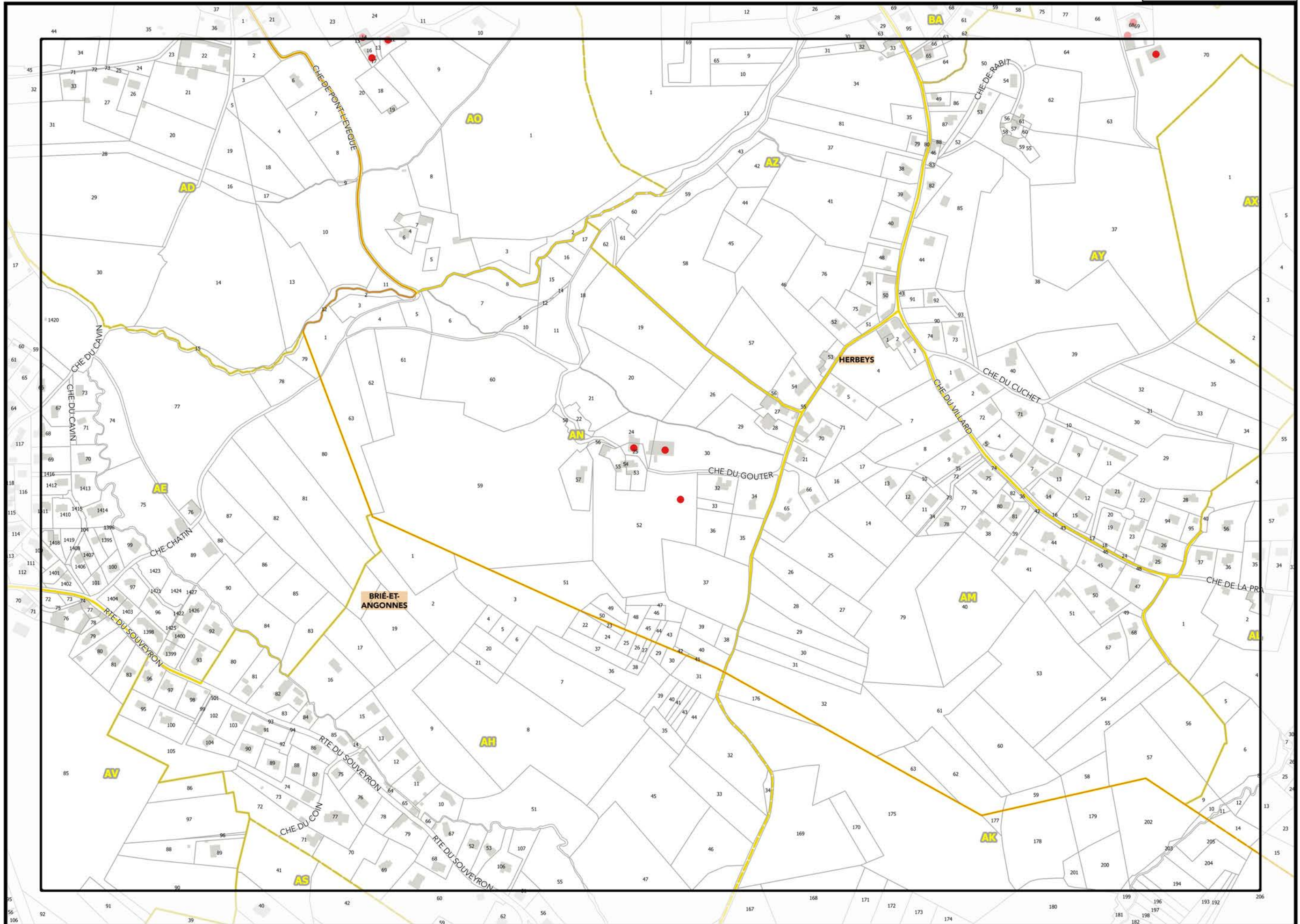




Légende: se référer aux premières pages de l'atlas

Sources :
@ DGFIP Cadastre 2020
@ DREAL Auvergne Rhône-Alpes





▲J18▲

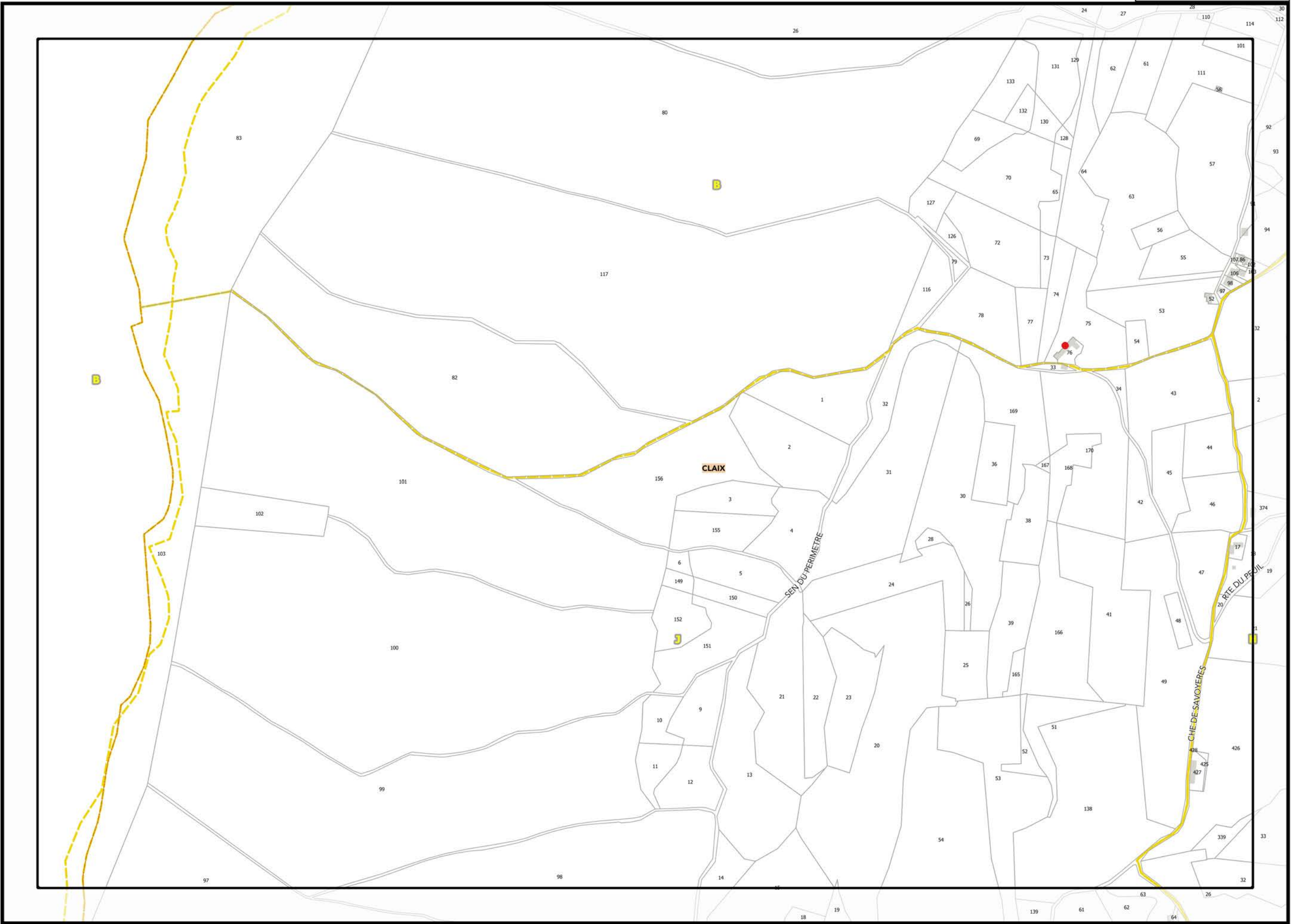
▼J18▼

Légende: se référer aux premières pages de l'atlas

Sources :
@ DGFIP Cadastre 2020
@ DREAL Auvergne Rhône-Alpes

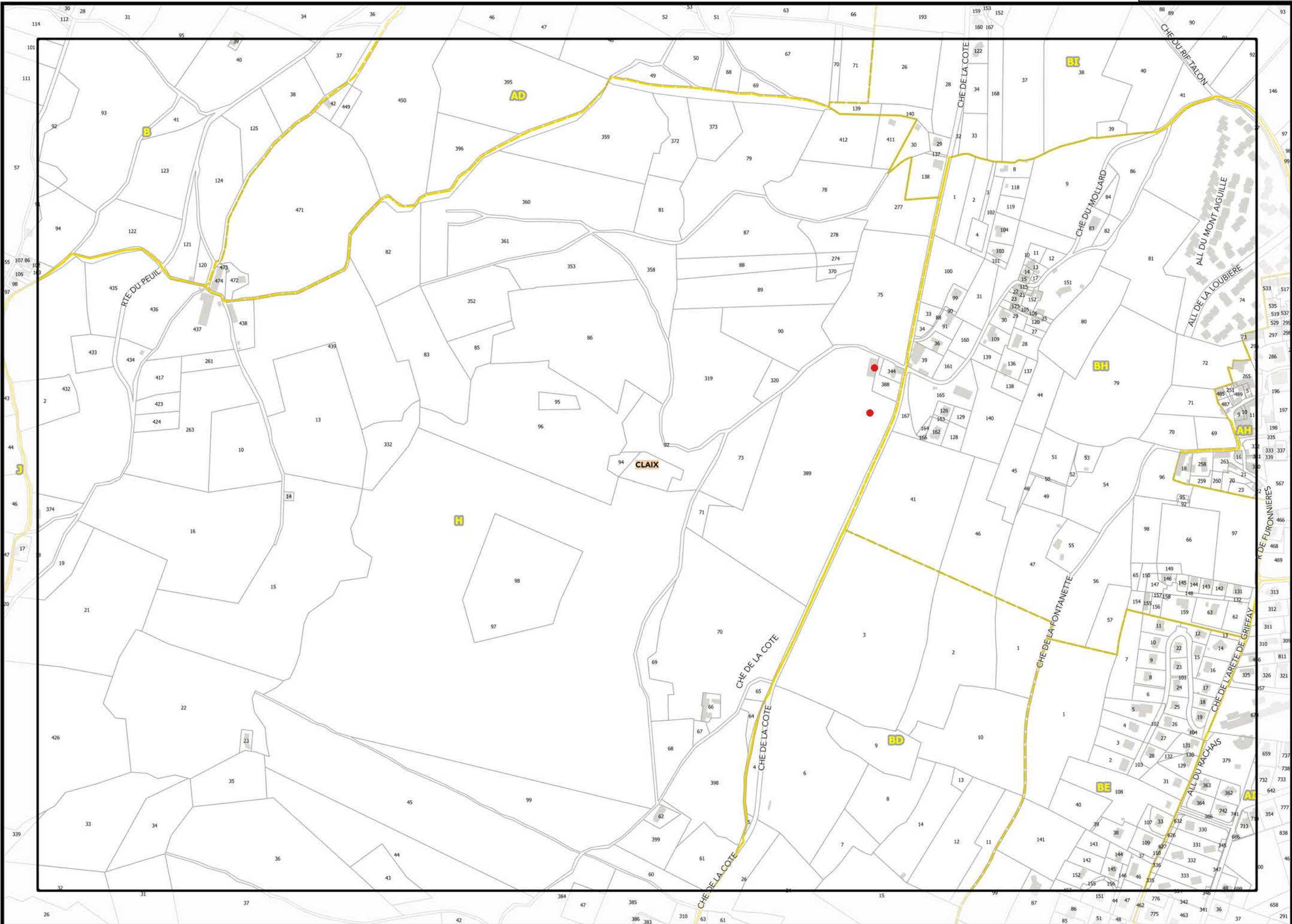
0 75 150 m





Légende: se référer aux premières pages de l'atlas

Sources :
@ DGFIP Cadastre 2020
@ DREAL Auvergne Rhône-Alpes



▲ D19 ▲


▲ F19 ▲

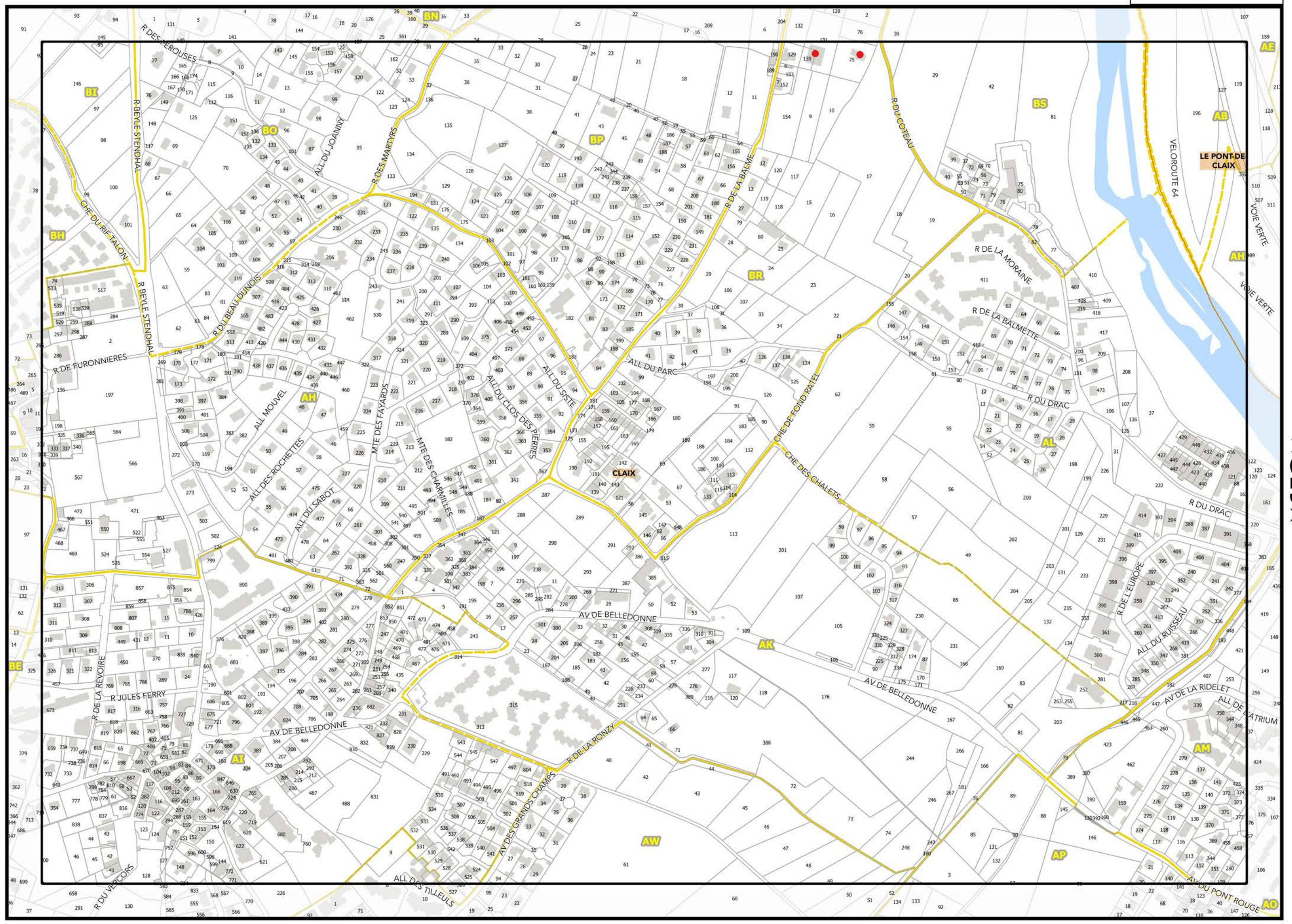
ANNEXES 8_C ATLAS DES CONSTRUCTIONS ET INSTALLATIONS
DESTINÉES À L'ACTIVITÉ AGRICOLE

Légende: se référer aux premières pages de l'atlas

Sources :
@ DGFIP Cadastre 2020
@ DREAL Auvergne Rhône-Alpes

▼ E20 ▼






▲ E19 ▲

▼ G19 ▼

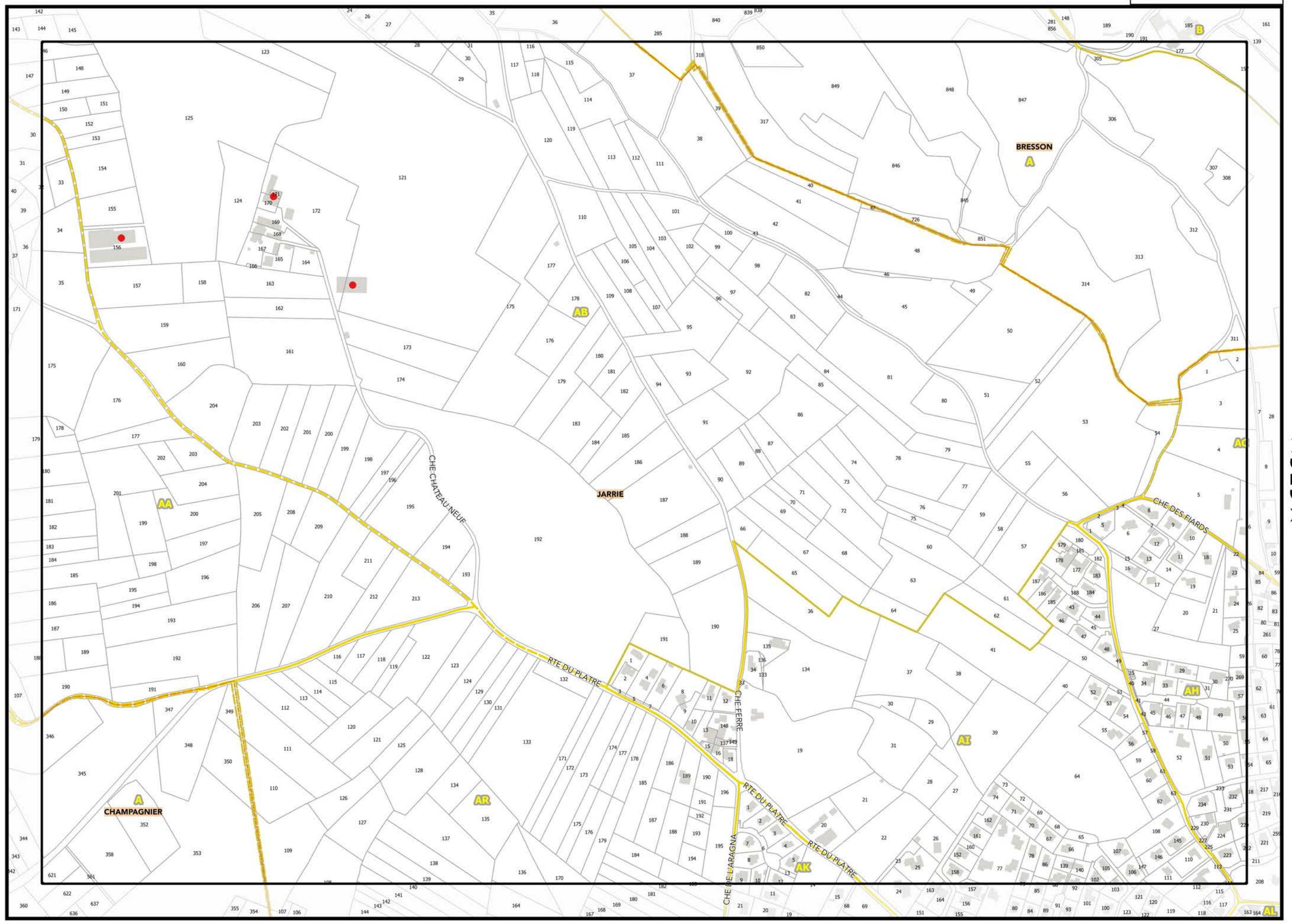
Légende: se référer aux premières pages de l'atlas

Sources :
 @ DGFiP Cadastre 2020
 @ DREAL Auvergne Rhône-Alpes

▼ F20 ▼



Document approuvé le 20/12/2019
 Mise à jour n°3 du 22/04/2022



▲ H19 ▲


▼ I19 ▼

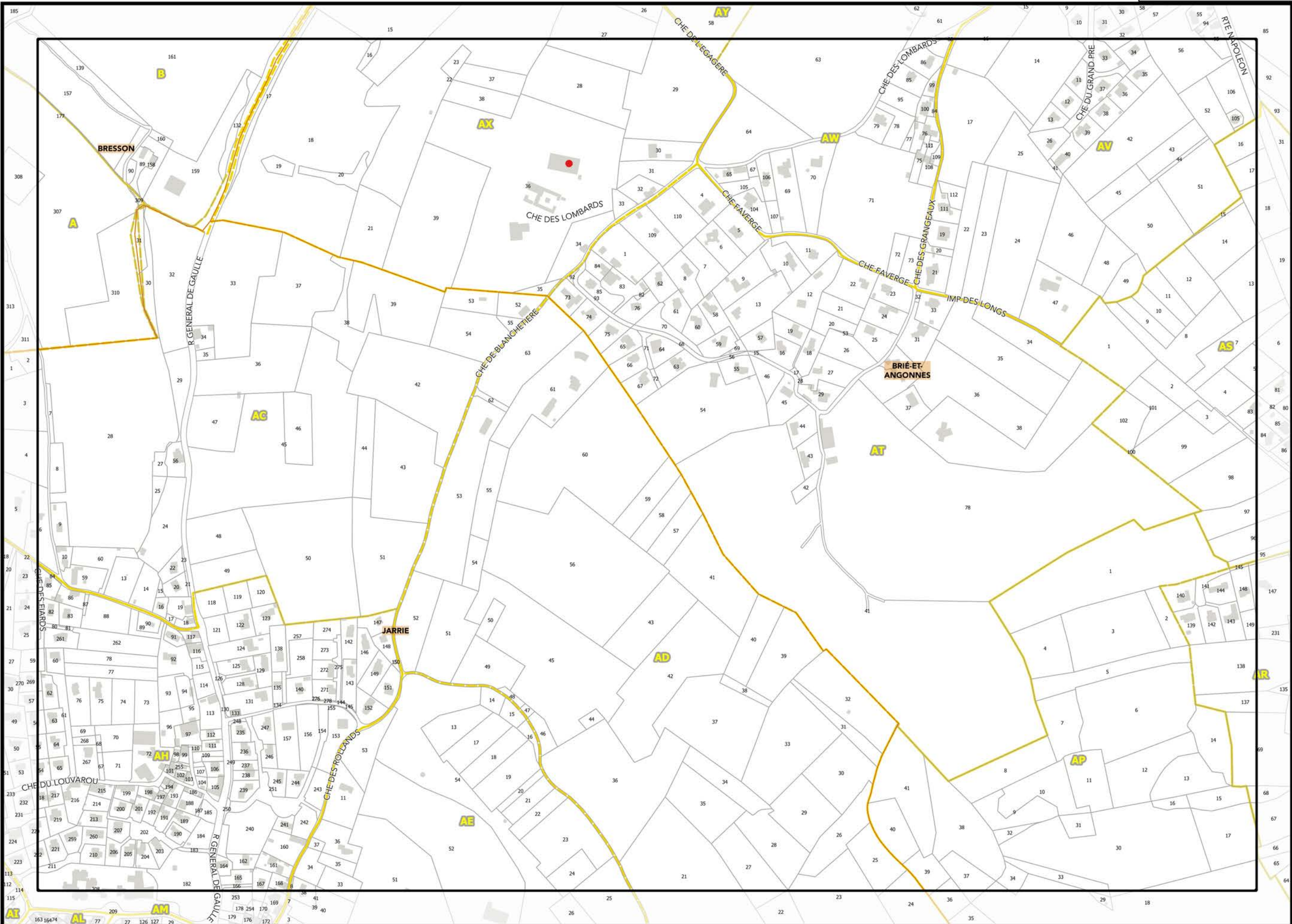
Document approuvé le 20/12/2019
Mise à jour n°3 du 22/04/2022

Légende: se référer aux premières pages de l'atlas

Sources :
@ DGFIP Cadastre 2020
@ DREAL Auvergne Rhône-Alpes

▼ I20 ▼






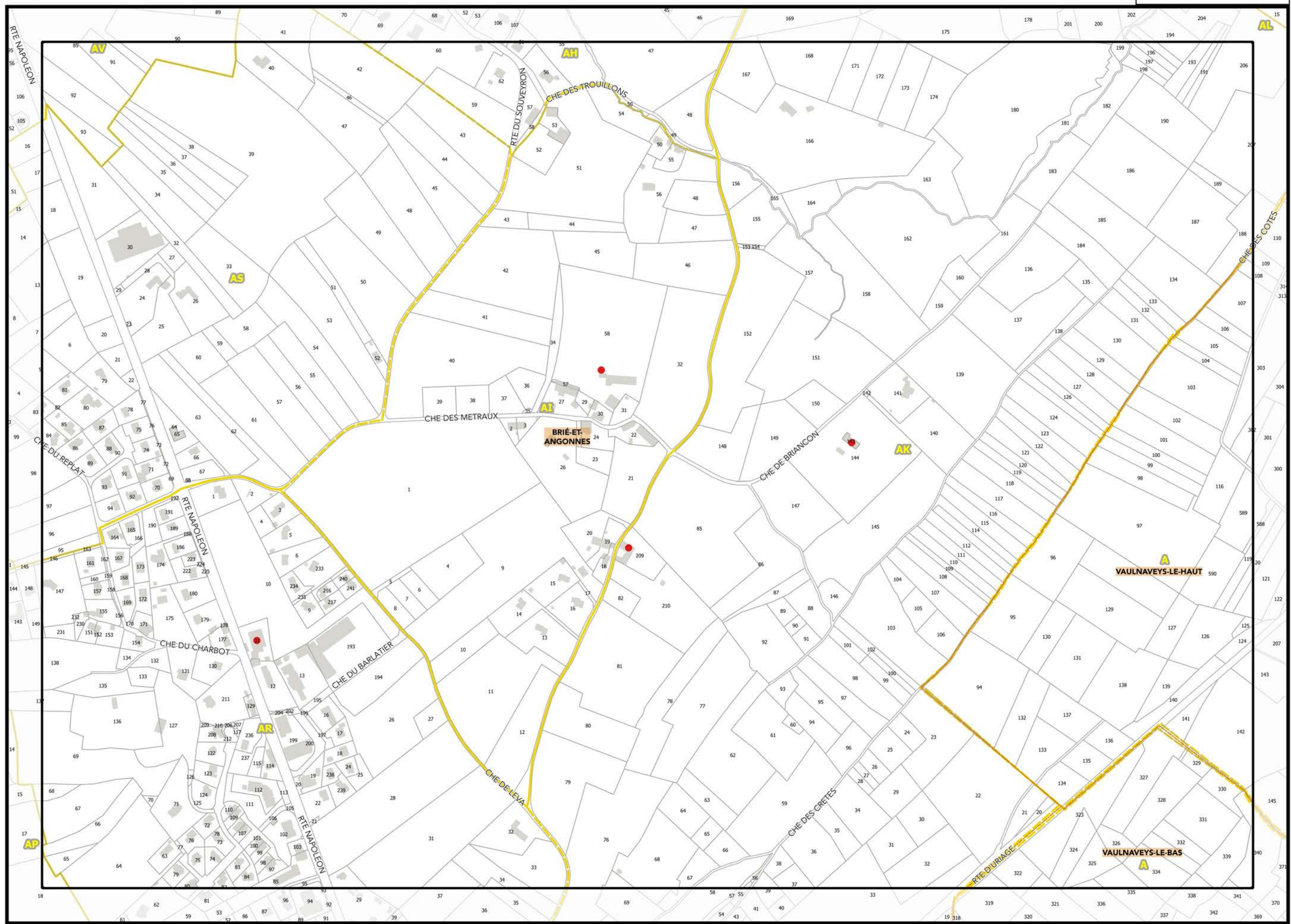
▲ I19 ▲

▲ K19 ▼

Légende: se référer aux premières pages de l'atlas

Sources :
@ DGFIP Cadastre 2020
@ DREAL Auvergne Rhône-Alpes



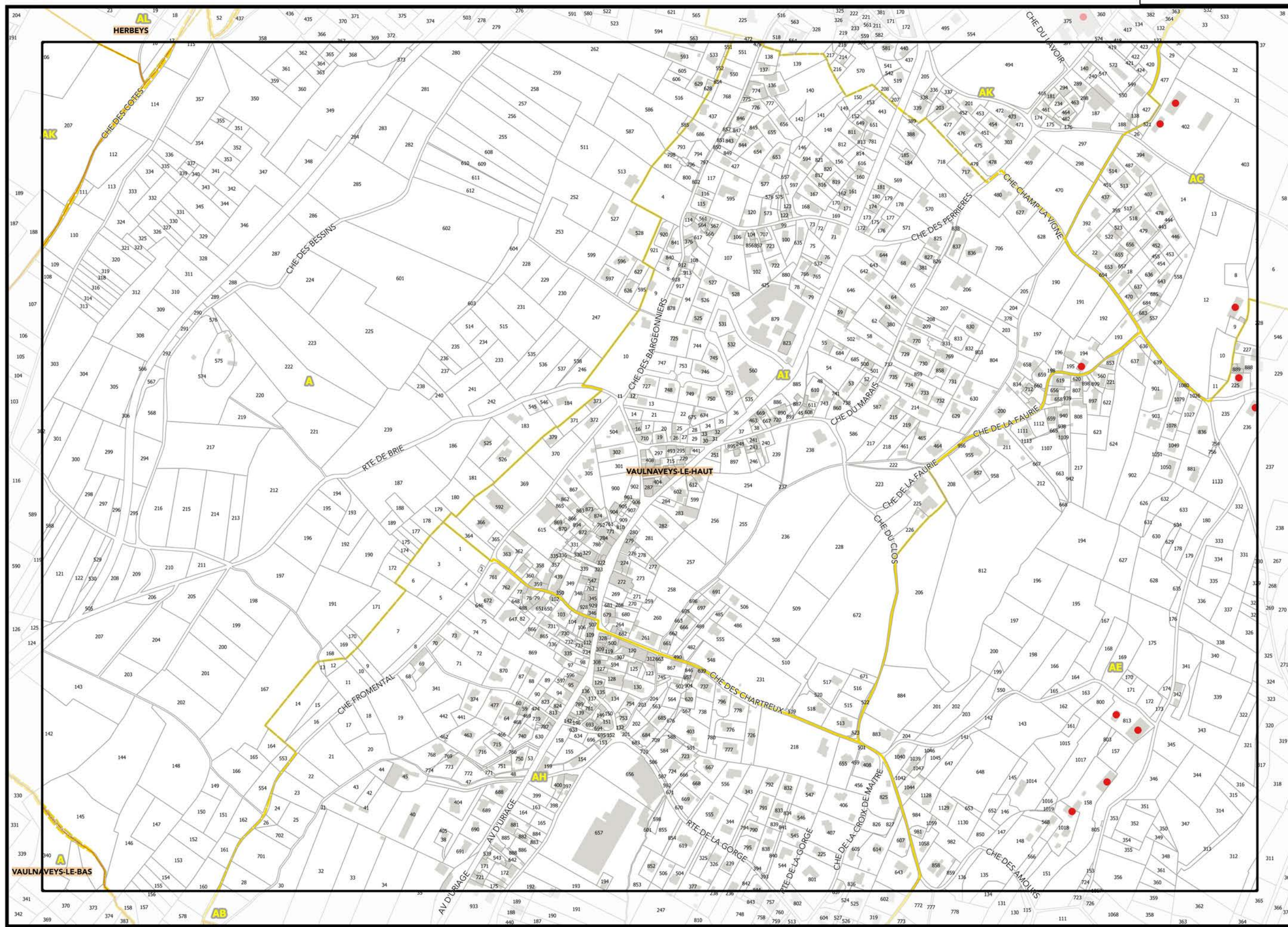


▲J19▲

▼J19▼

▲ K19 ▲

▼ 61W ▼



Légende: se référer aux premières pages de l'atlas

Sources :
© DGFiP Cadastre 2020
© DREAL Auvergne Rhône-Alpes

▼ L20 ▼





▲D19▲

Planche n° D20



Document approuvé le 20/12/2019
Mise à jour n°3 du 22/04/2022

▲C20▲




▲E20▲


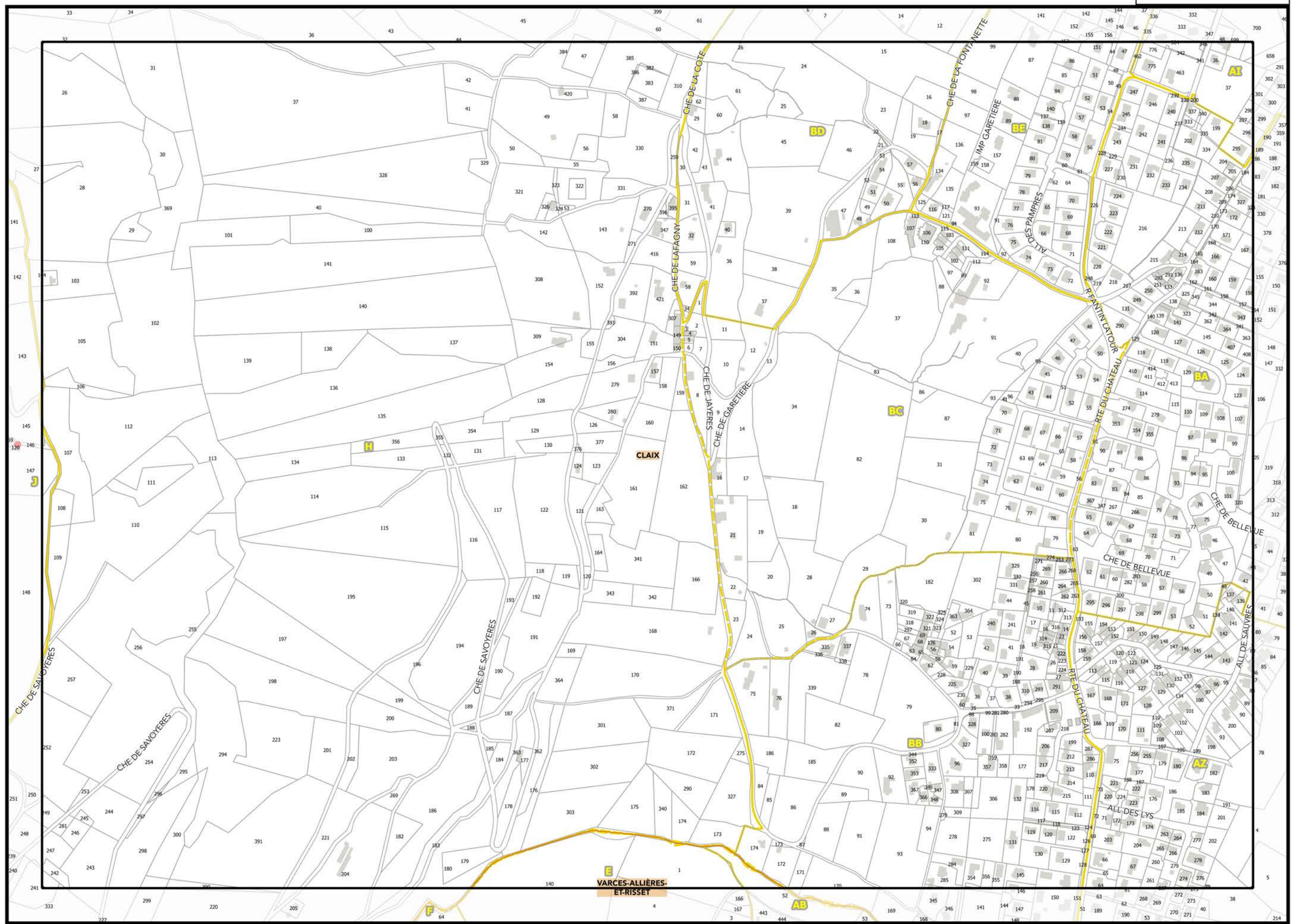
ANNEXES 8_C ATLAS DES CONSTRUCTIONS ET INSTALLATIONS
DESTINÉES À L'ACTIVITÉ AGRICOLE

Légende: se référer aux premières pages de l'atlas

Sources :
@ DGFIP Cadastre 2020
@ DREAL Auvergne Rhône-Alpes

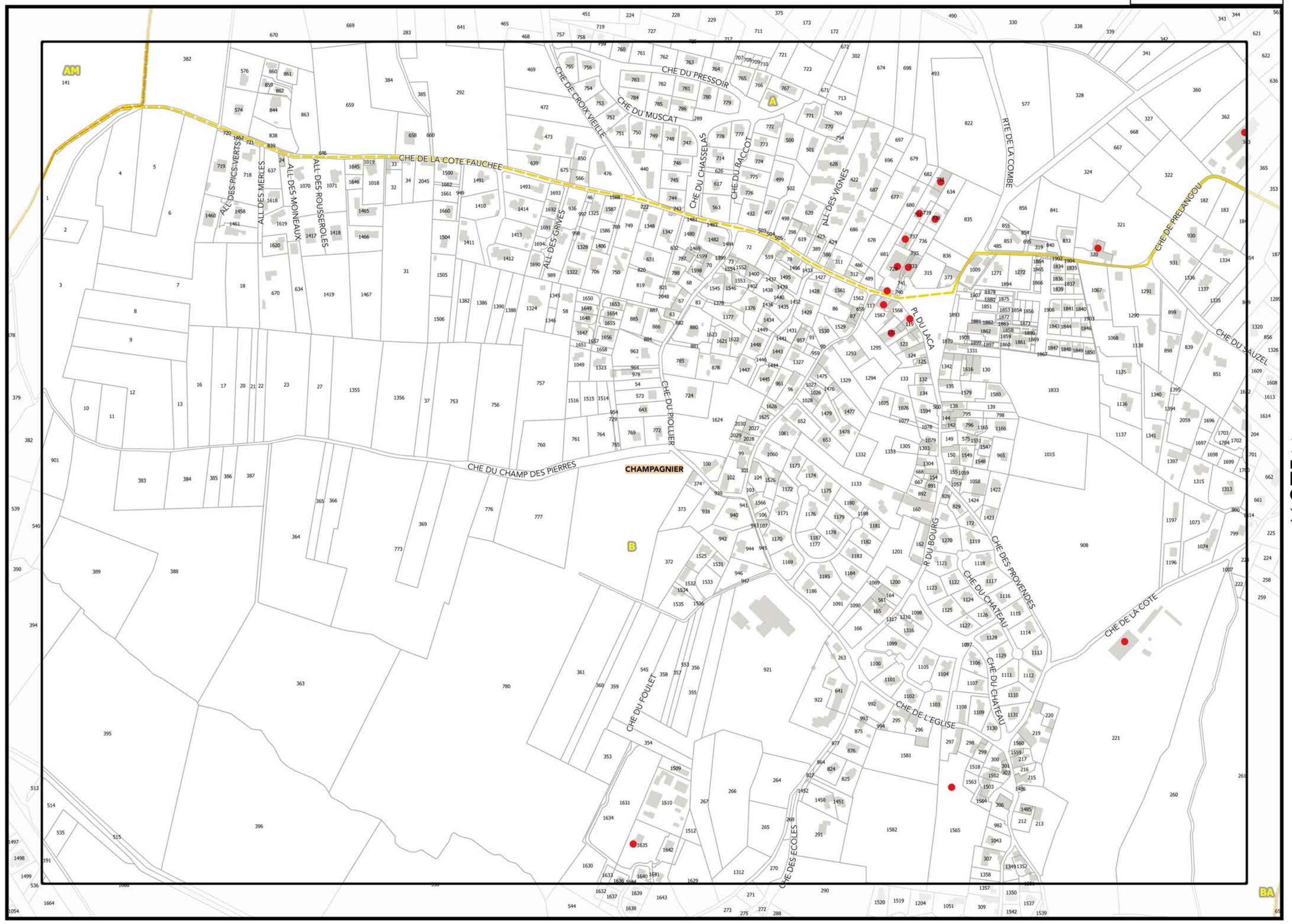
▼D21▼






Légende: se référer aux premières pages de l'atlas

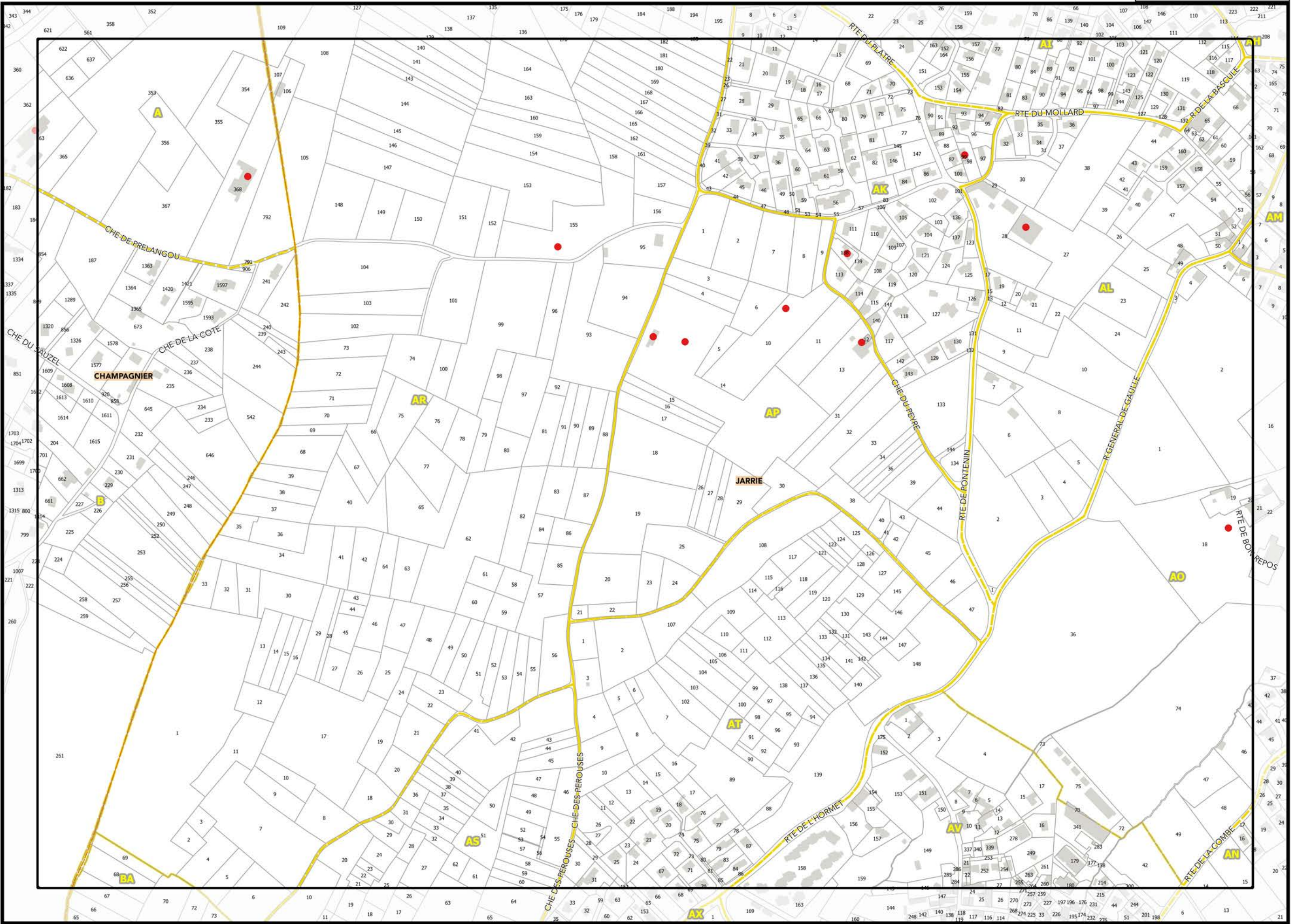
Sources :
@ DGFIP Cadastre 2020
@ DREAL Auvergne Rhône-Alpes



Légende: se référer aux premières pages de l'atlas

Sources :
© DGFIP Cadastre 2020
© DREAL Auvergne Rhône-Alpes






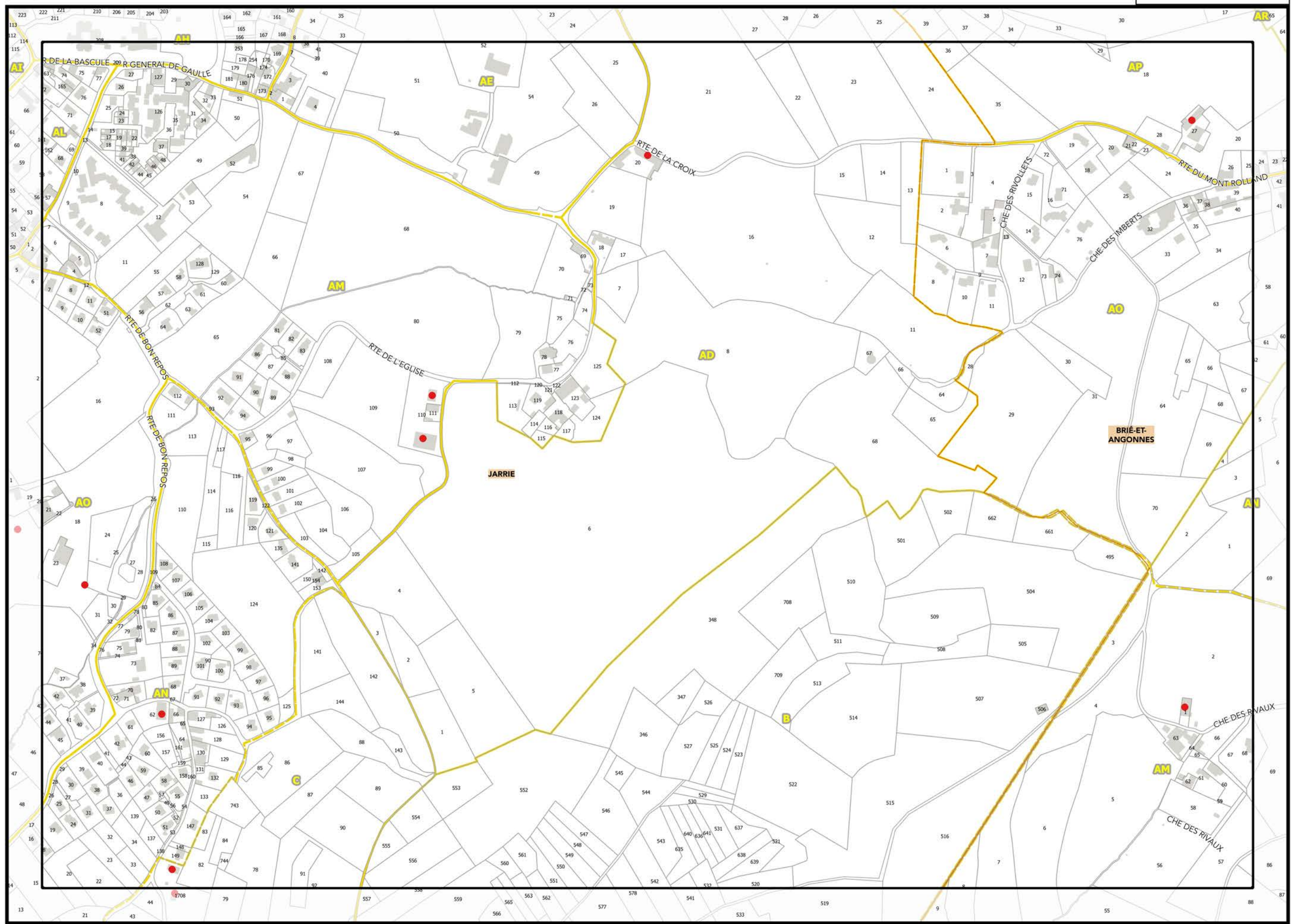
▲ H20 ▲

▼ I21 ▼

Légende: se référer aux premières pages de l'atlas

Sources :
@ DGFIP Cadastre 2020
@ DREAL Auvergne Rhône-Alpes





▲ I20 ▲

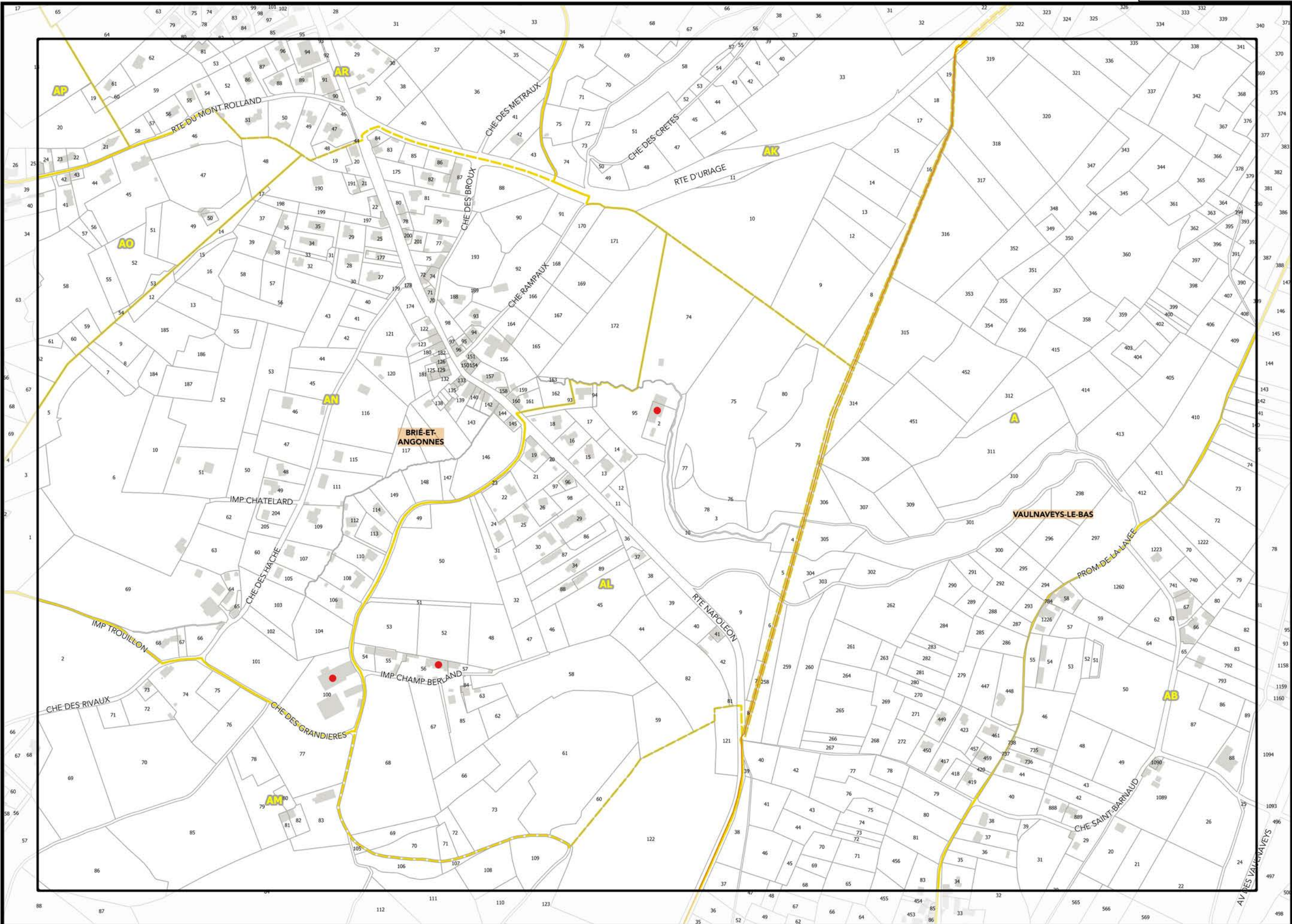
▲ K20 ▲

Légende: se référer aux premières pages de l'atlas

Sources :
@ DGFIP Cadastre 2020
@ DREAL Auvergne Rhône-Alpes

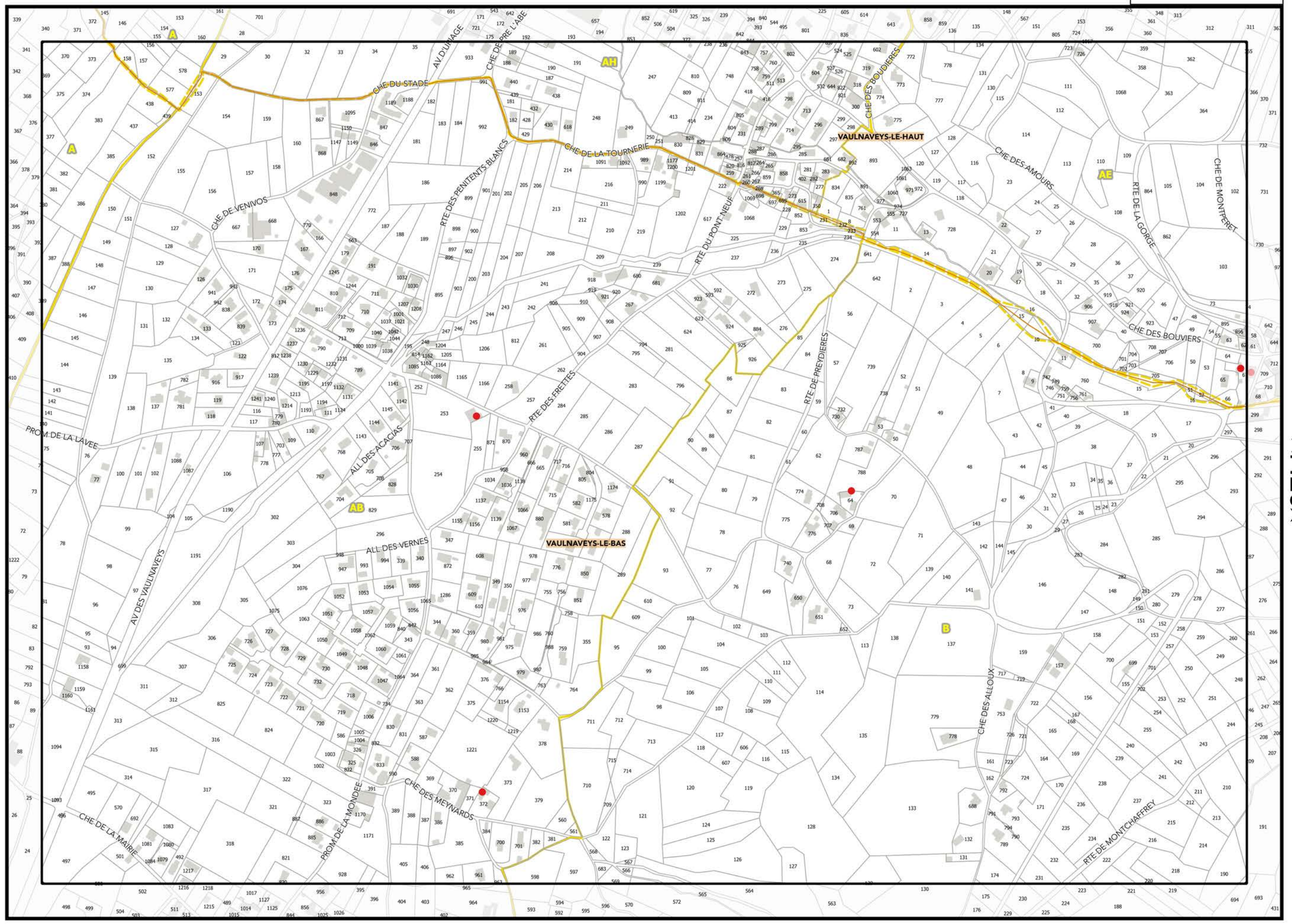
▼ J21 ▼





▲J20▲

▼J20▼



Document approuvé le 20/12/2019
Mise à jour n°3 du 22/04/2022


▲ K20 ▲

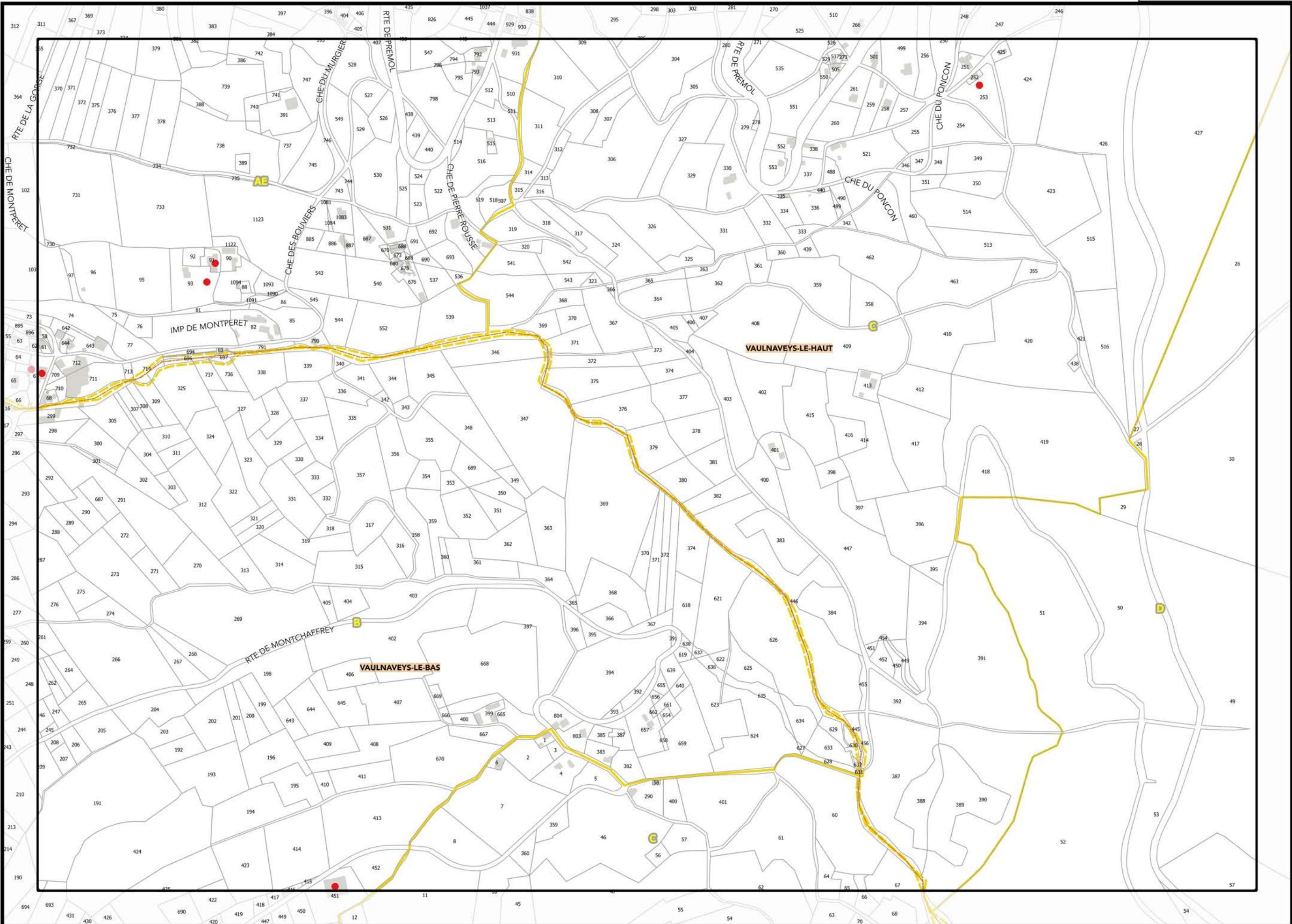
▼ M20 ▼

Légende: se référer aux premières pages de l'atlas

Sources :
@ DGFIP Cadastre 2020
@ DREAL Auvergne Rhône-Alpes

▼ L21 ▼





L20

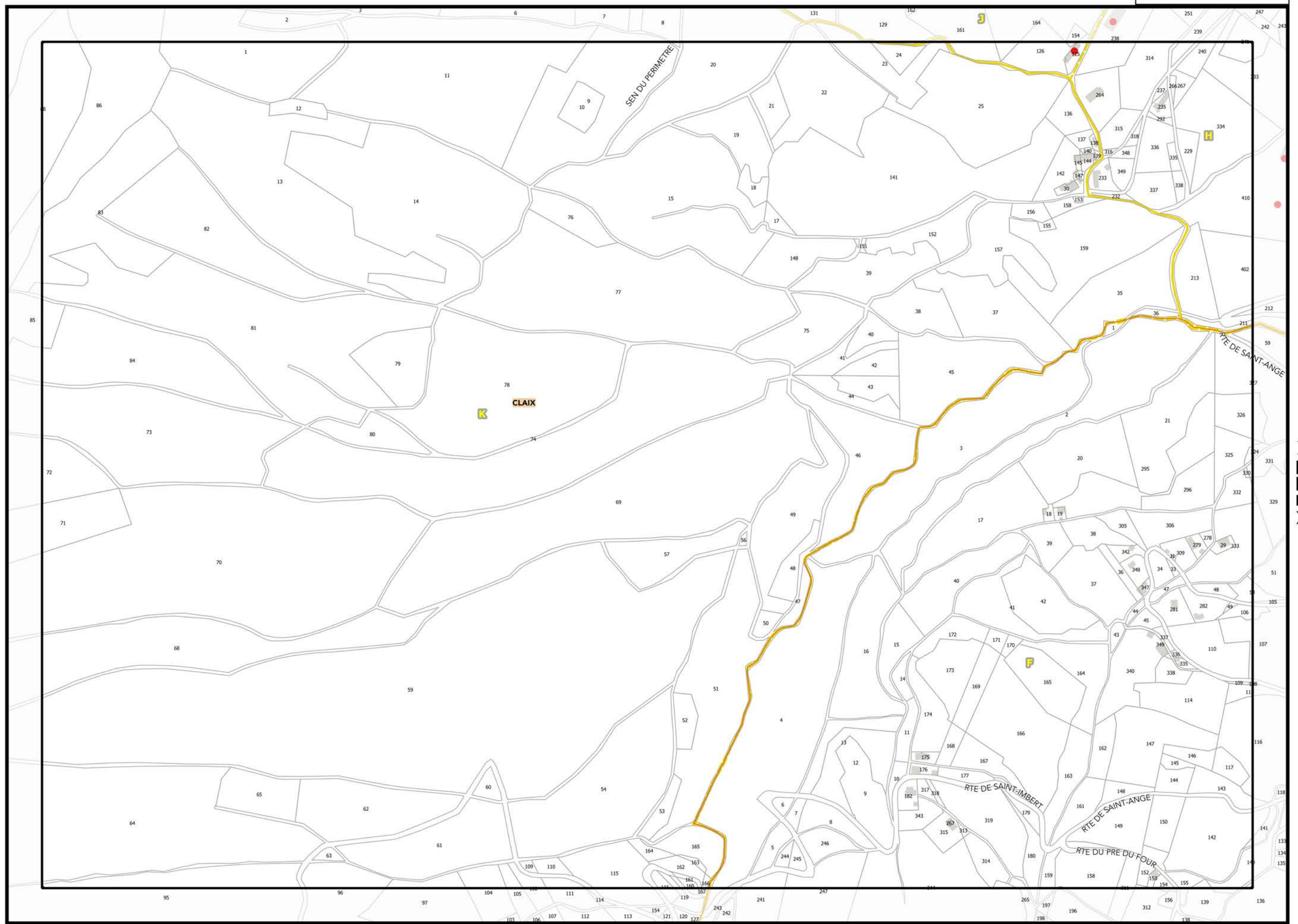
N20

Légende: se référer aux premières pages de l'atlas

Sources :
@ DGFIP Cadastre 2020
@ DREAL Auvergne Rhône-Alpes


0 75 150 m

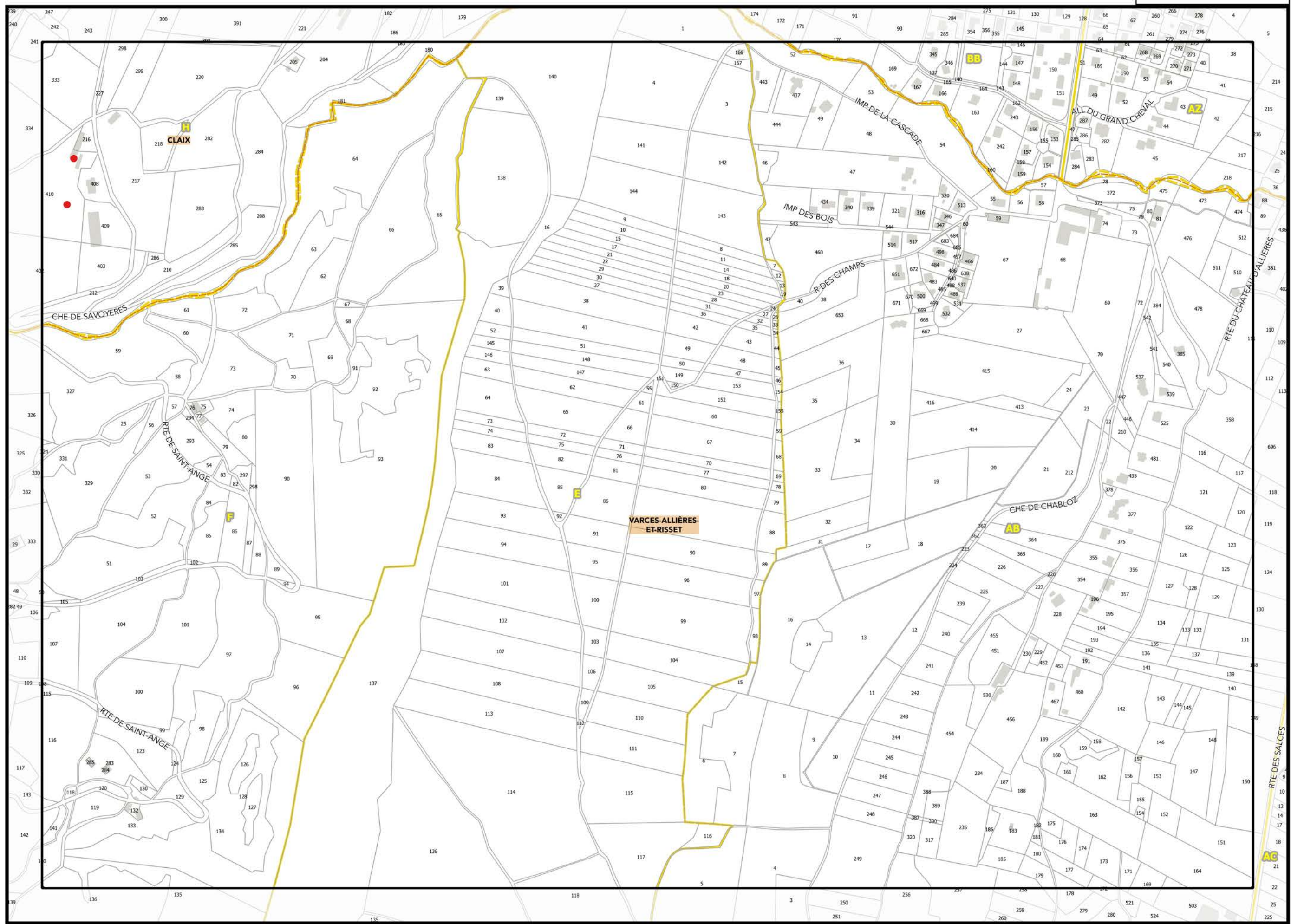




Légende: se référer aux premières pages de l'atlas

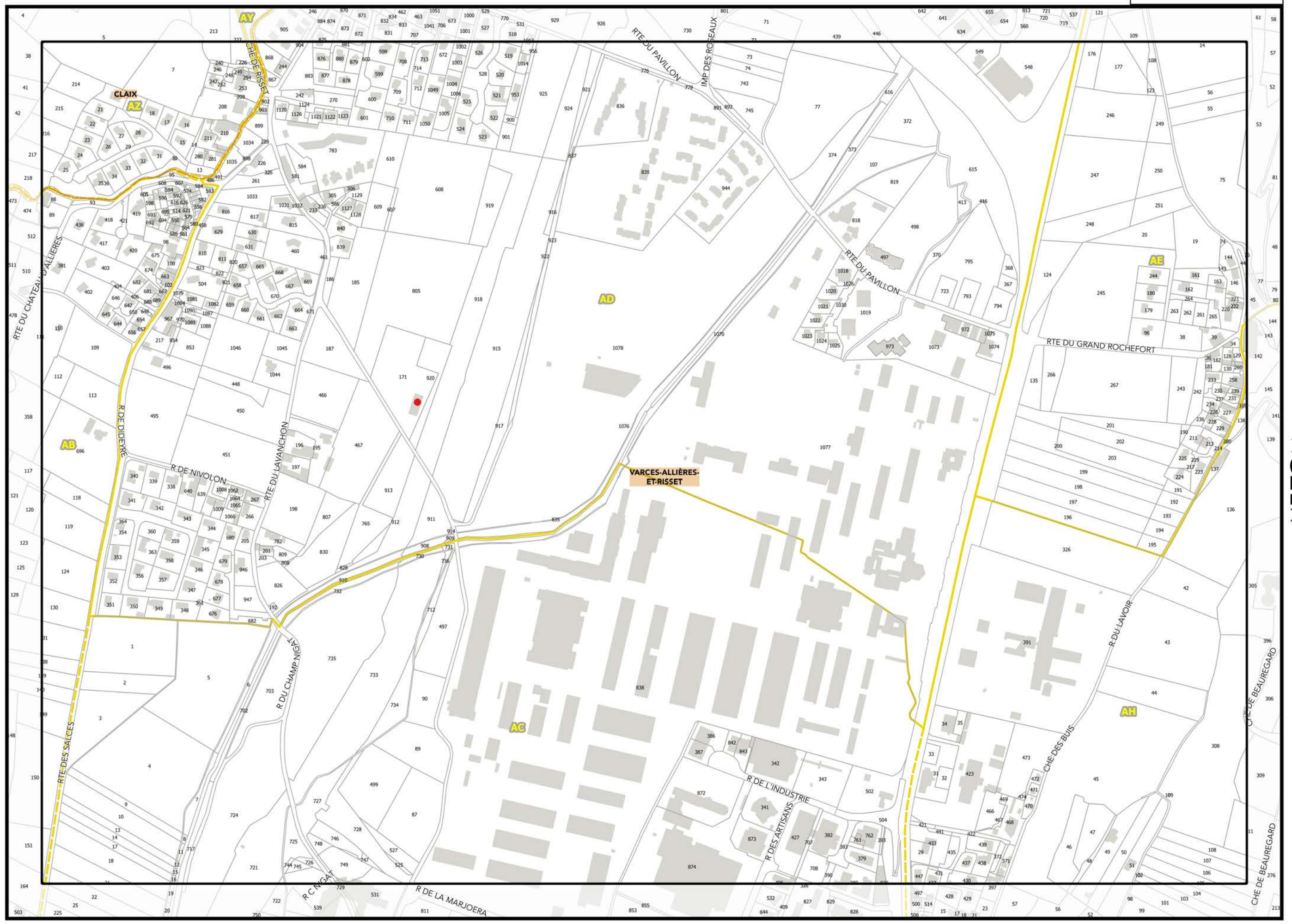
Sources :
@ DGFIP Cadastre 2020
@ DREAL Auvergne Rhône-Alpes





▲ D21 ▲

▲ F21 ▲

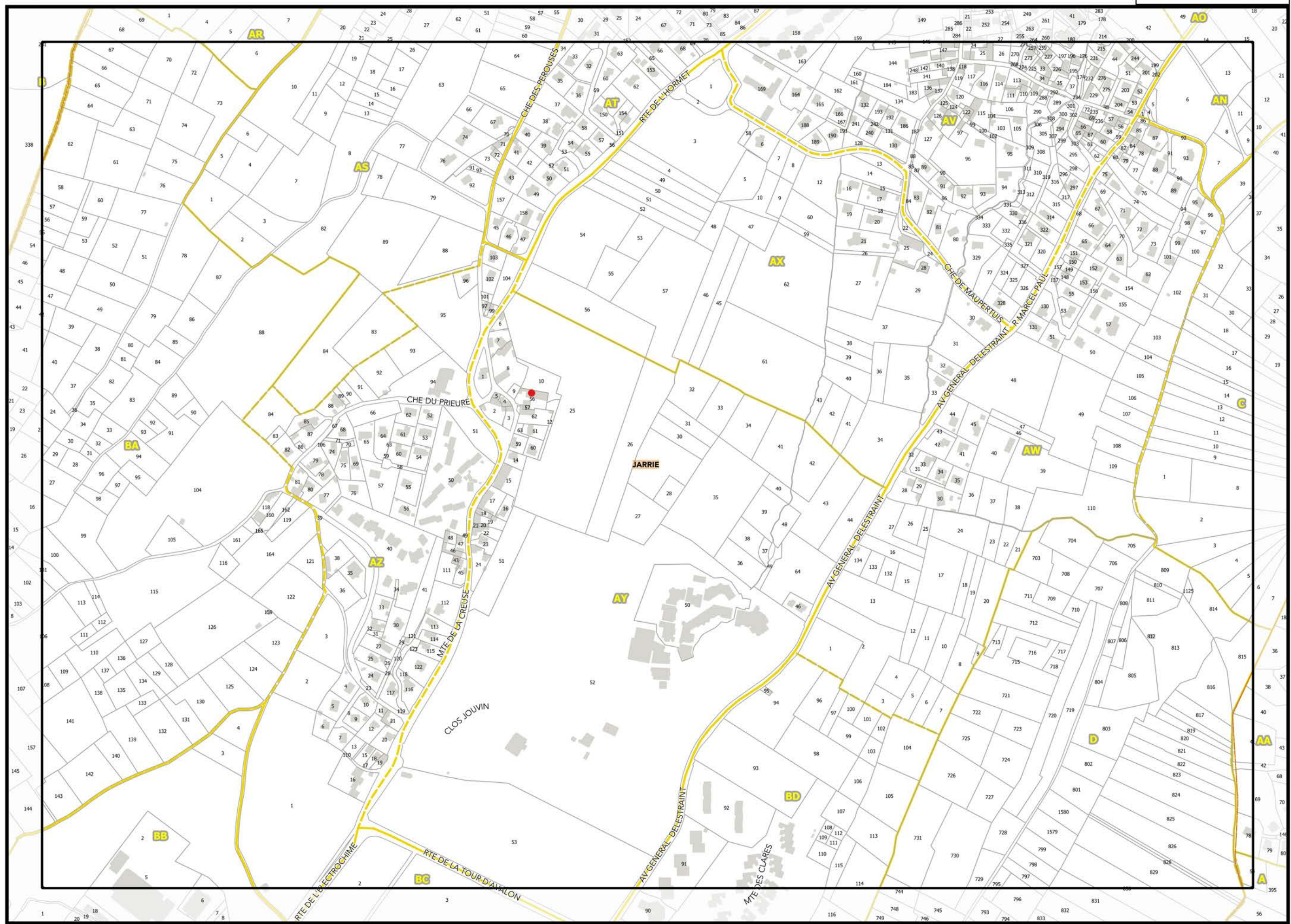


Légende: se référer aux premières pages de l'atlas

Sources :
@ DGFiP Cadastre 2020
@ DREAL Auvergne Rhône-Alpes



Document approuvé le 20/12/2019
Mise à jour n°3 du 22/04/2022



▲ H21 ▲

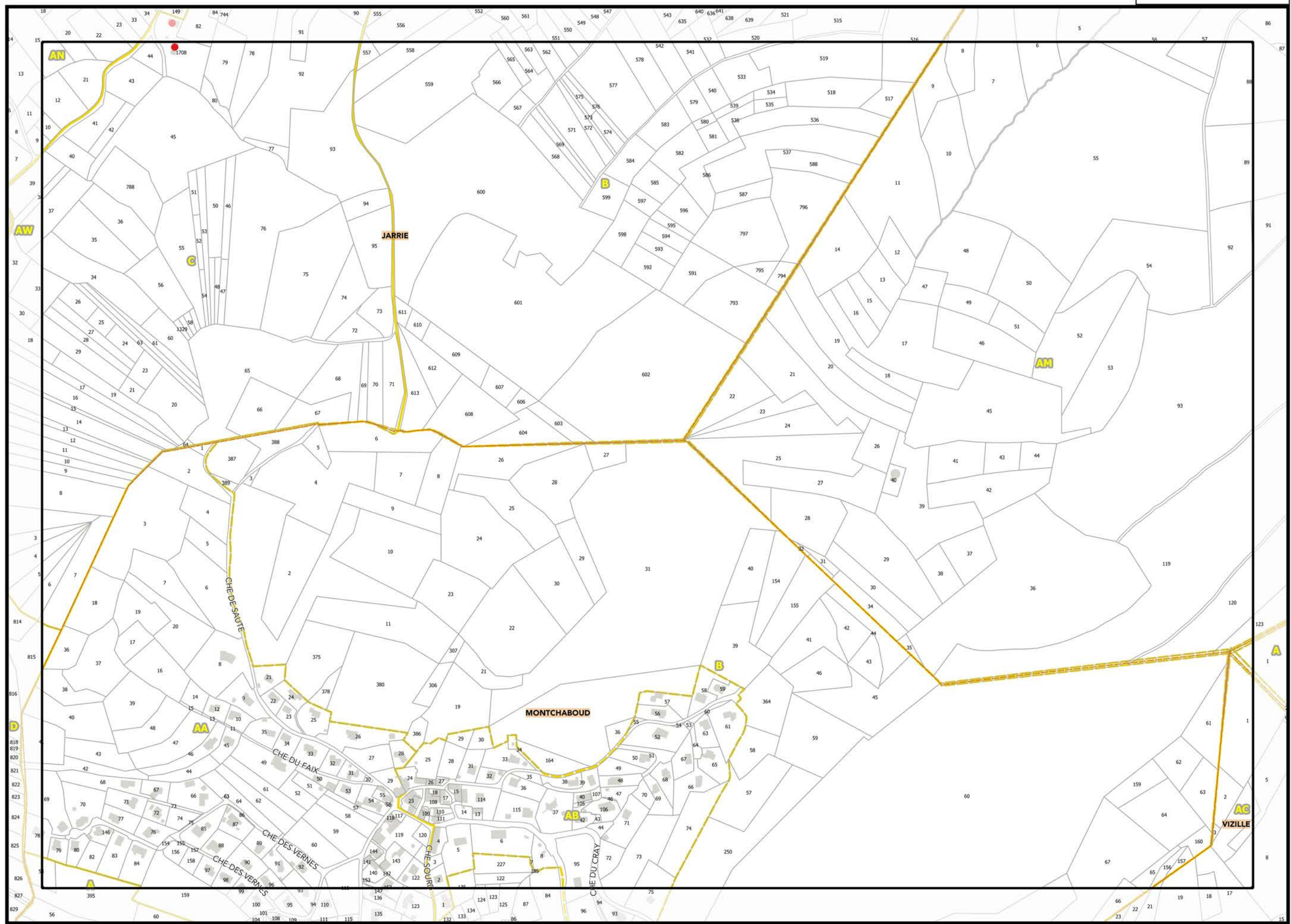
▲ I21 ▲

Légende: se référer aux premières pages de l'atlas

Sources :
@ DGFIP Cadastre 2020
@ DREAL Auvergne Rhône-Alpes

▼ I22 ▼





▲ I21 ▲

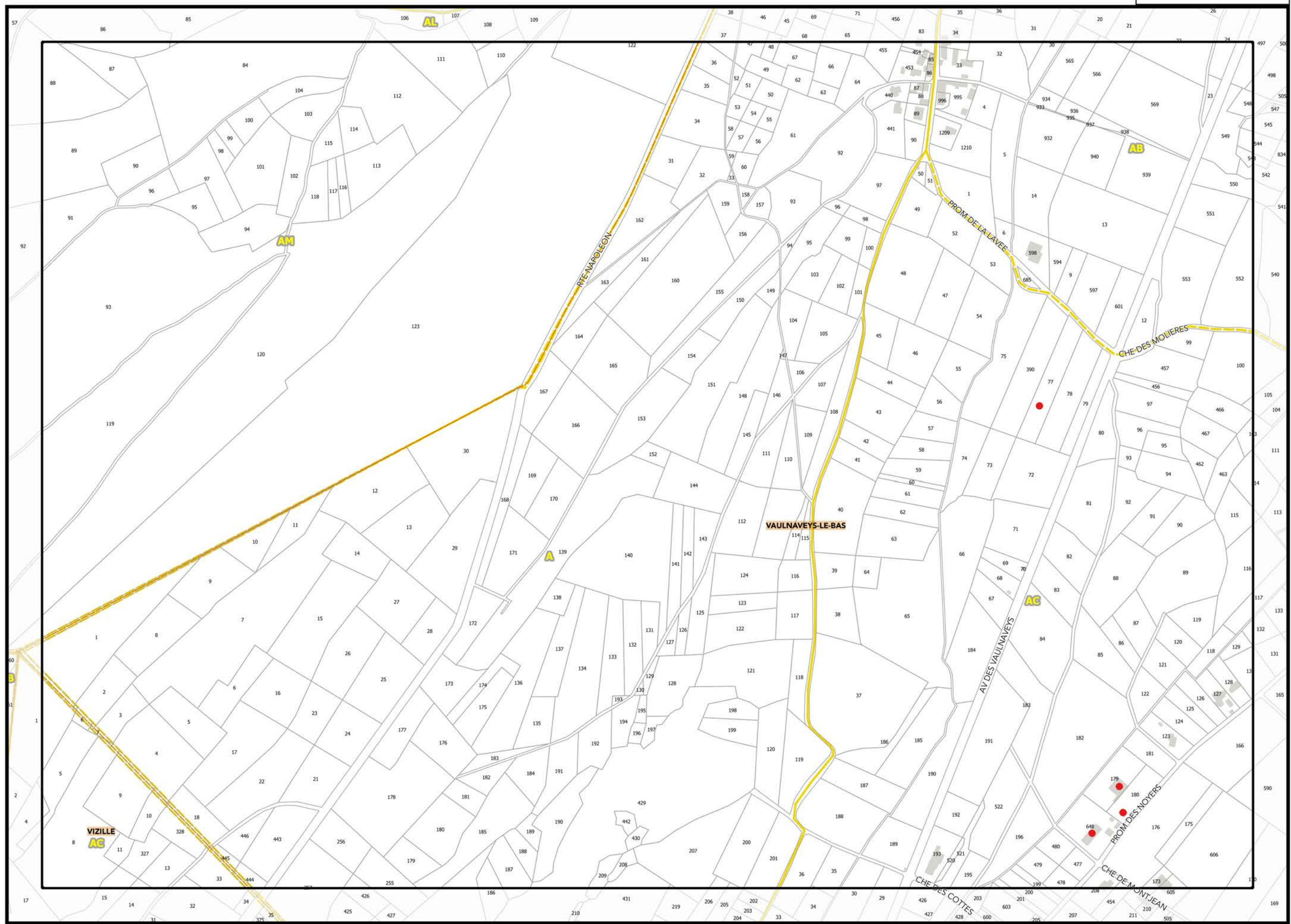
▲ K21 ▲

Légende: se référer aux premières pages de l'atlas

Sources :
@ DGFIP Cadastre 2020
@ DREAL Auvergne Rhône-Alpes


▼ J22 ▼

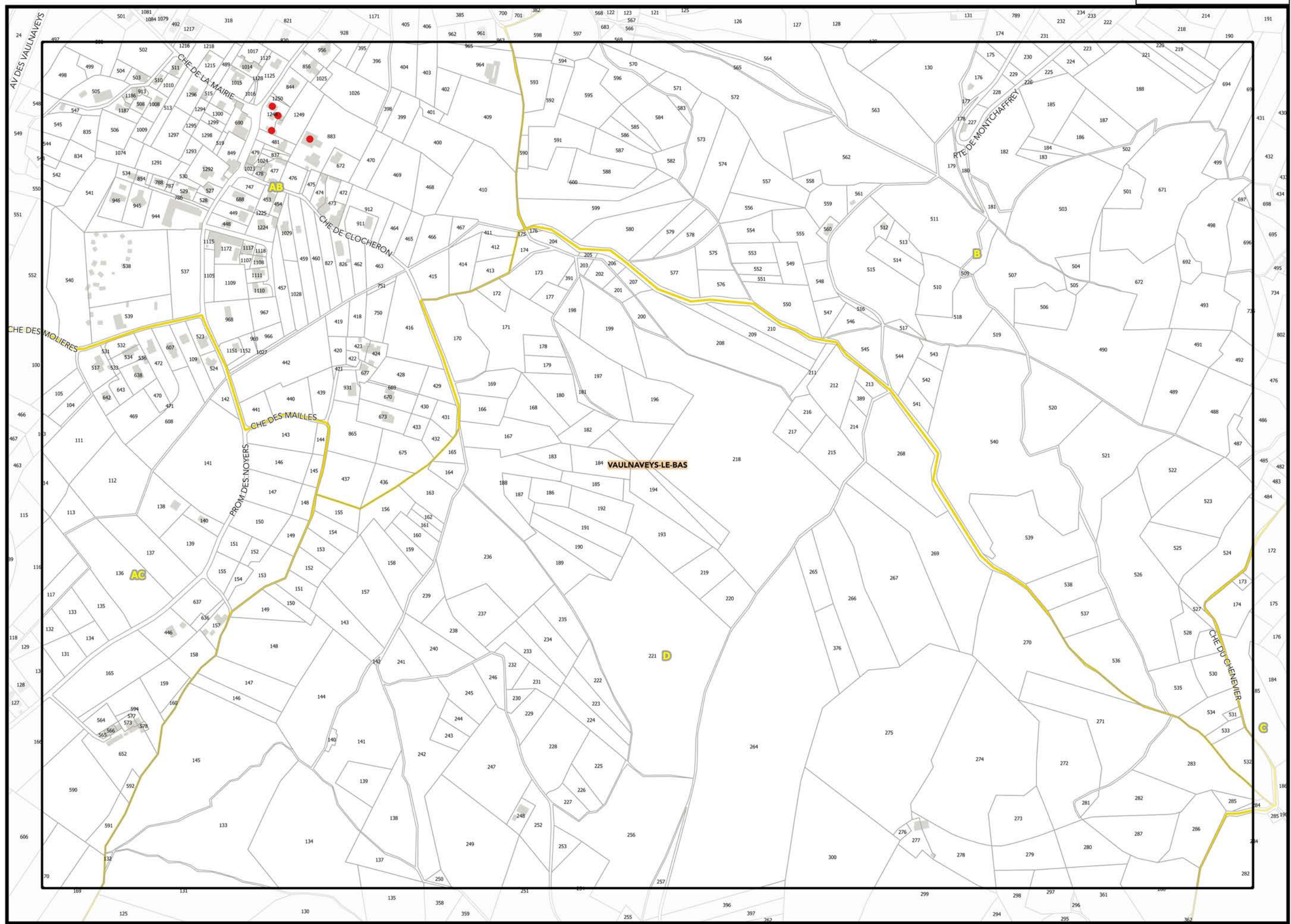




Légende: se référer aux premières pages de l'atlas


Sources :
@ DGFIP Cadastre 2020
@ DREAL Auvergne Rhône-Alpes

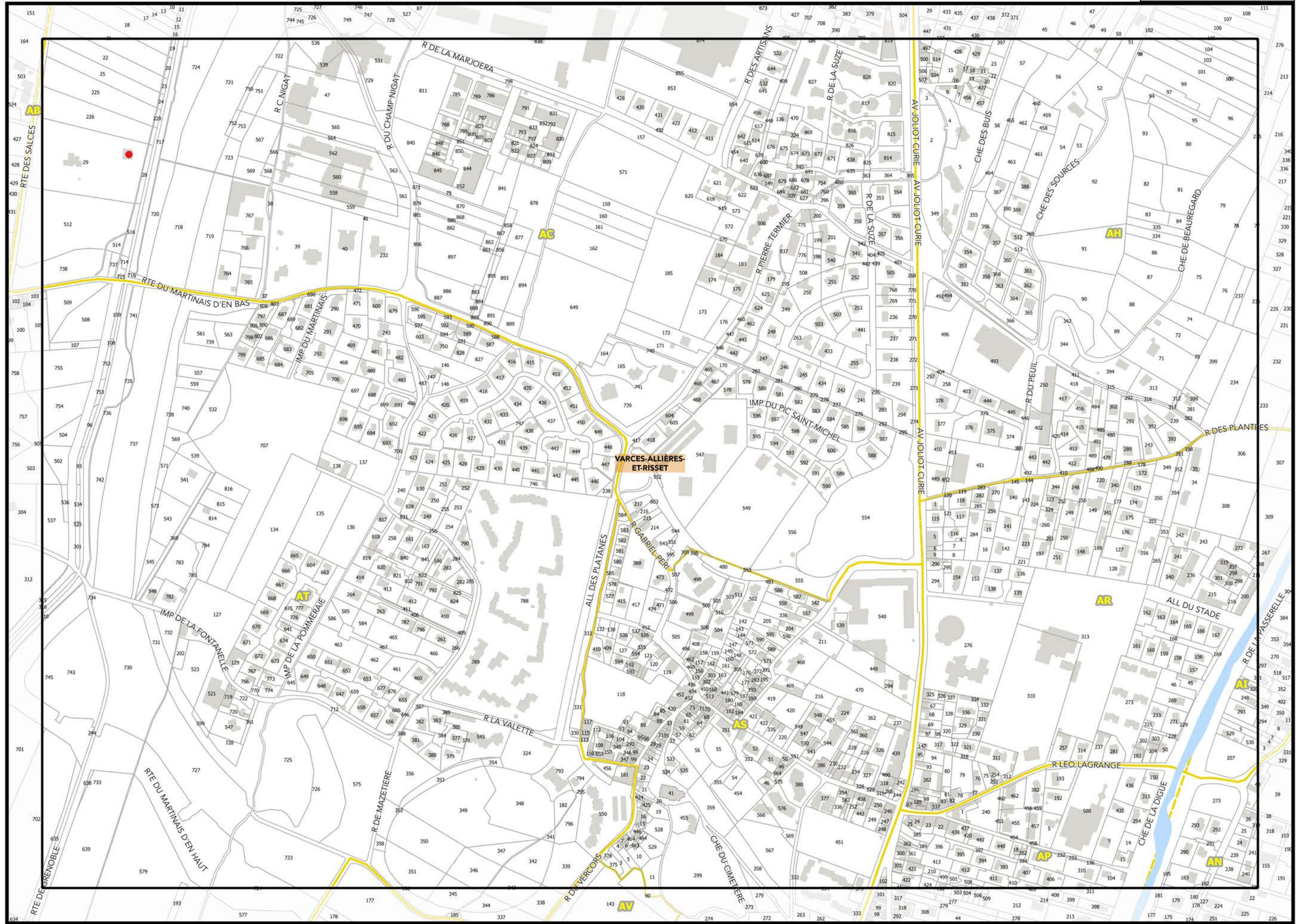




Légende: se référer aux premières pages de l'atlas


Sources :
@ DGFIP Cadastre 2020
@ DREAL Auvergne Rhône-Alpes

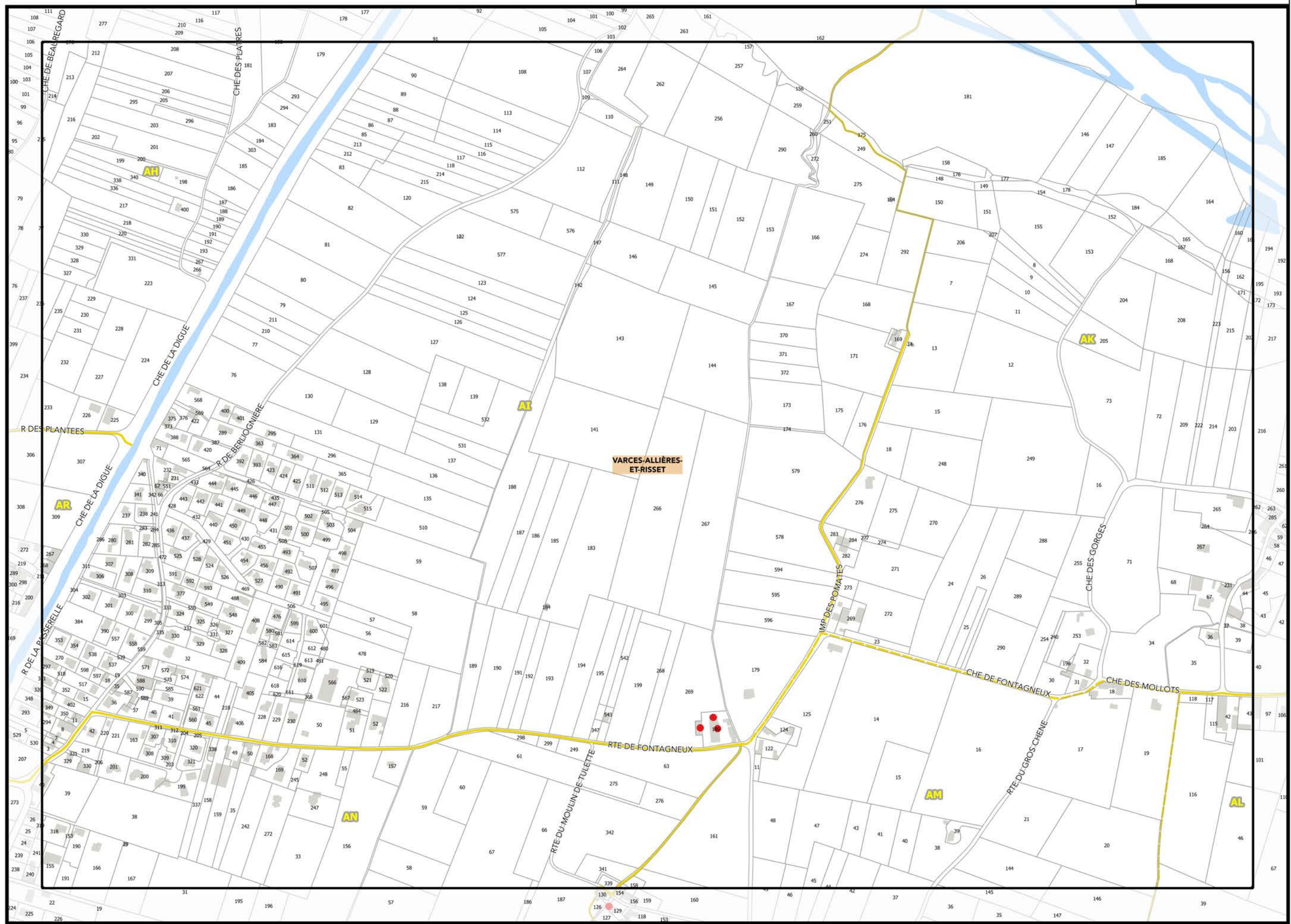




Légende: se référer aux premières pages de l'atlas

Sources :
© DGFiP Cadastre 2020
© DREAL Auvergne Rhône-Alpes






▲F22▲

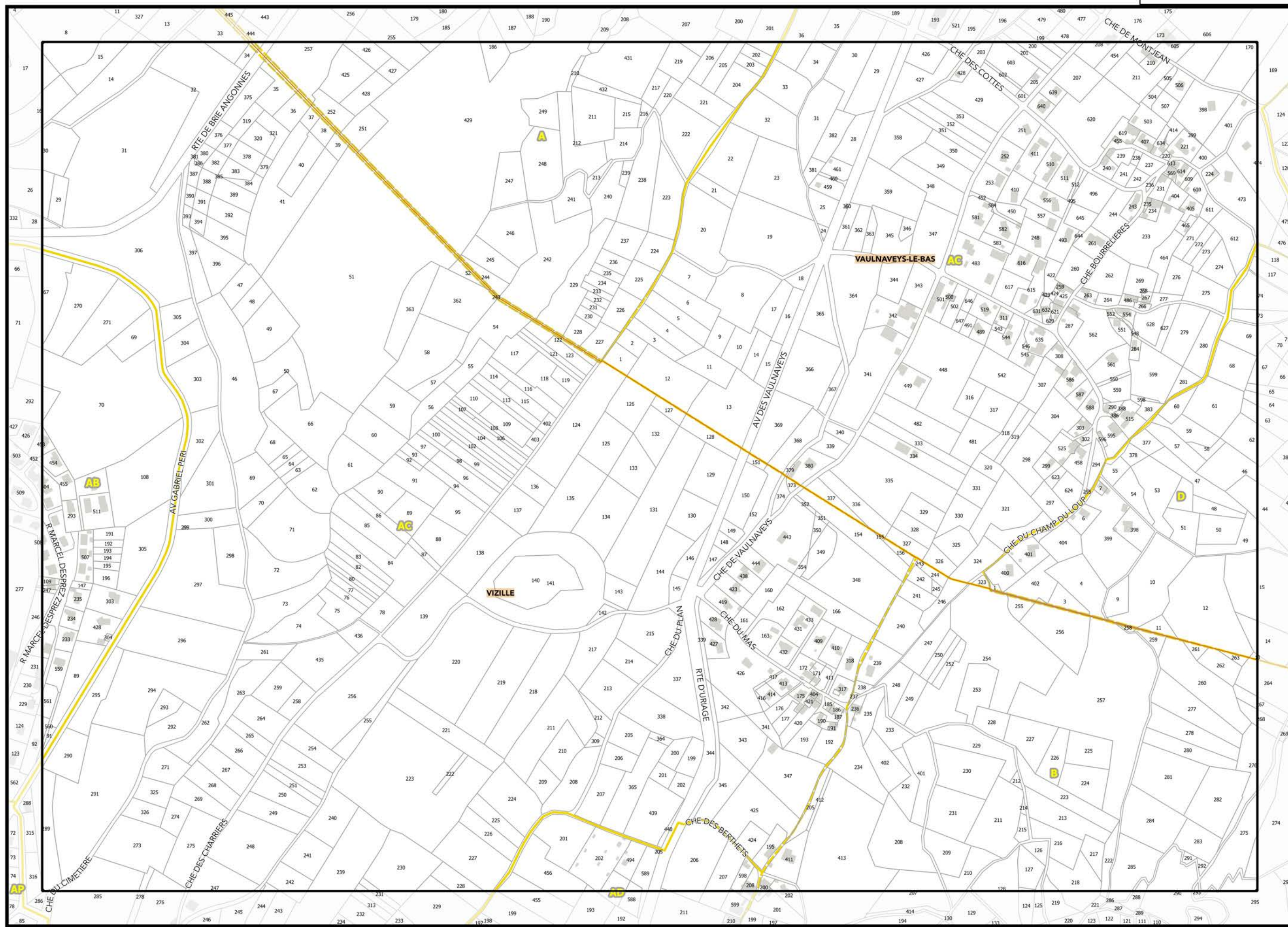
▼H22▼

VARCÈS-ALLIÈRES-ET-RISSET

Légende: se référer aux premières pages de l'atlas

Sources :
© DGFiP Cadastre 2020
© DREAL Auvergne Rhône-Alpes

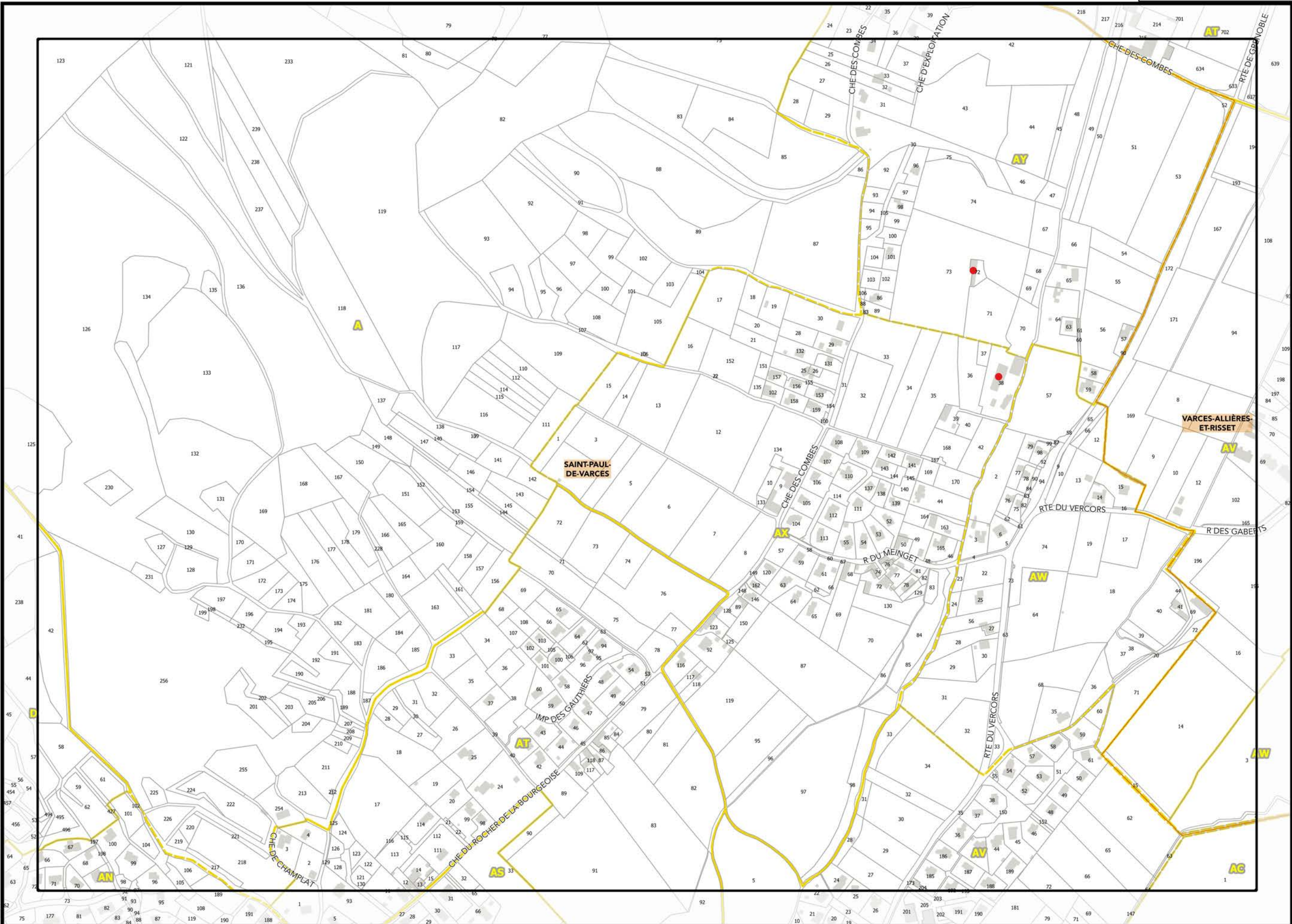




Légende: se référer aux premières pages de l'atlas

Sources :
@ DGFiP Cadastre 2020
@ DREAL Auvergne Rhône-Alpes





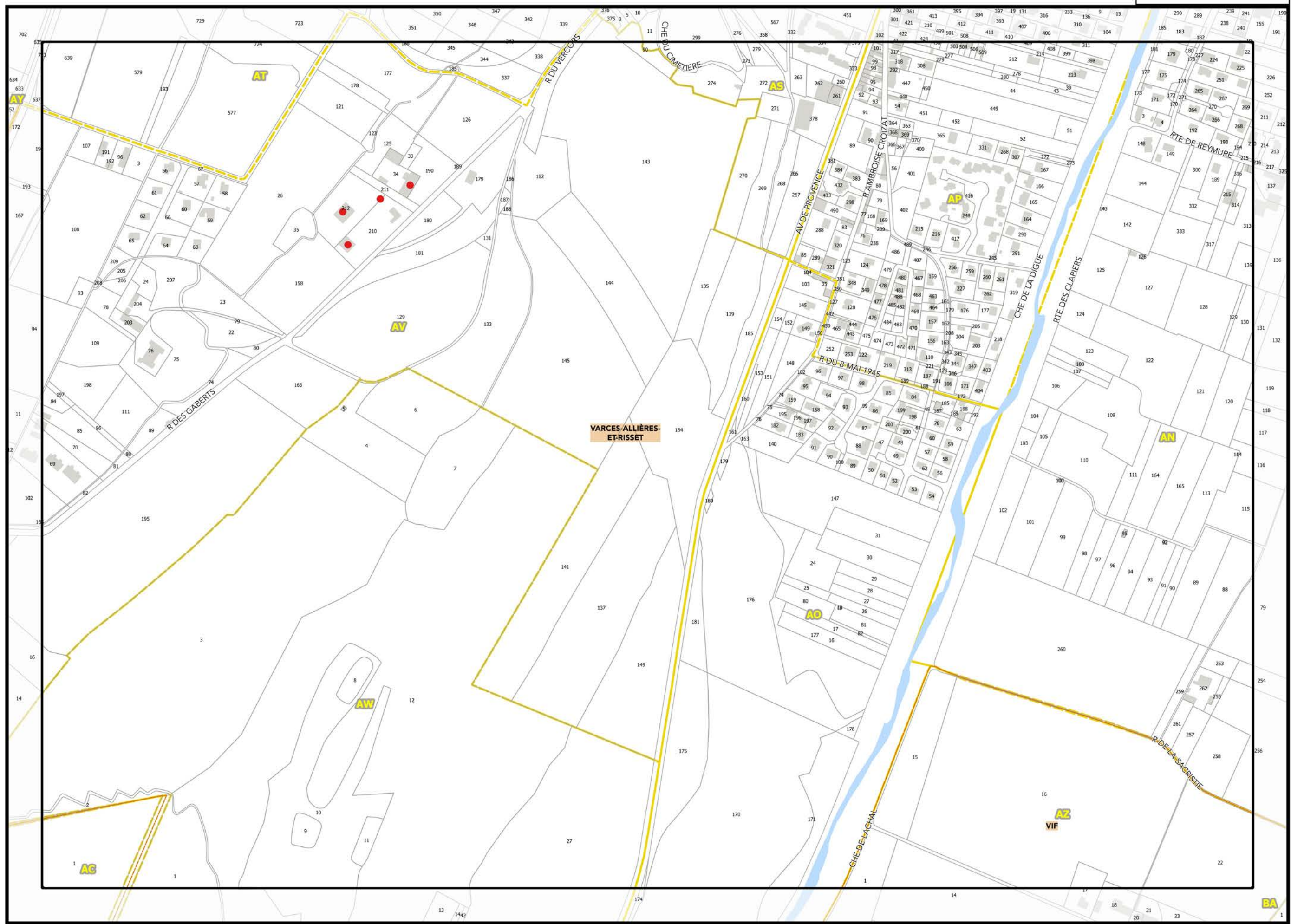
▲ D23 ▲

▲ F23 ▲

Légende: se référer aux premières pages de l'atlas

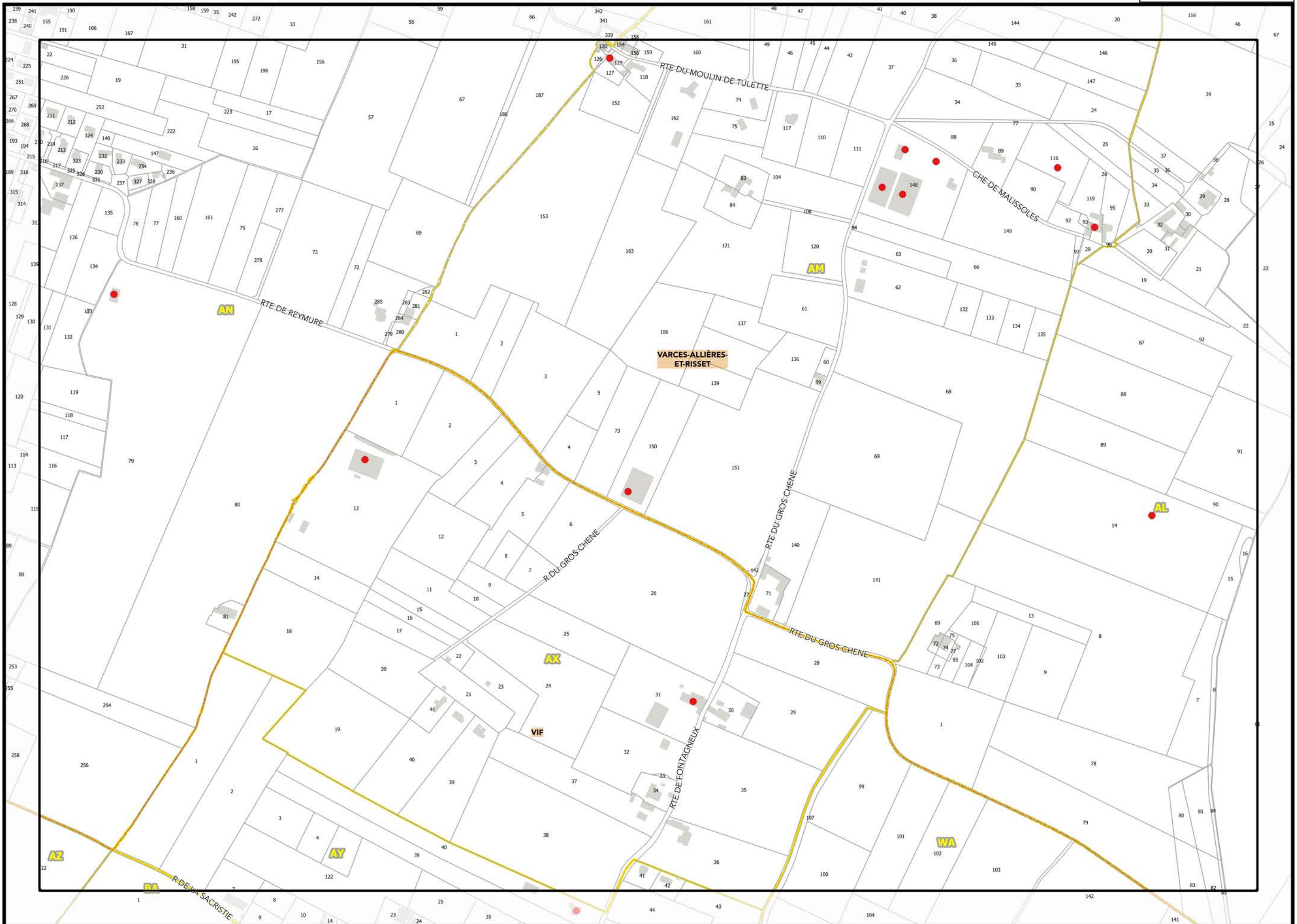
Sources :
@ DGFiP Cadastre 2020
@ DREAL Auvergne Rhône-Alpes





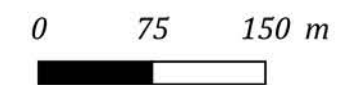
Légende: se référer aux premières pages de l'atlas

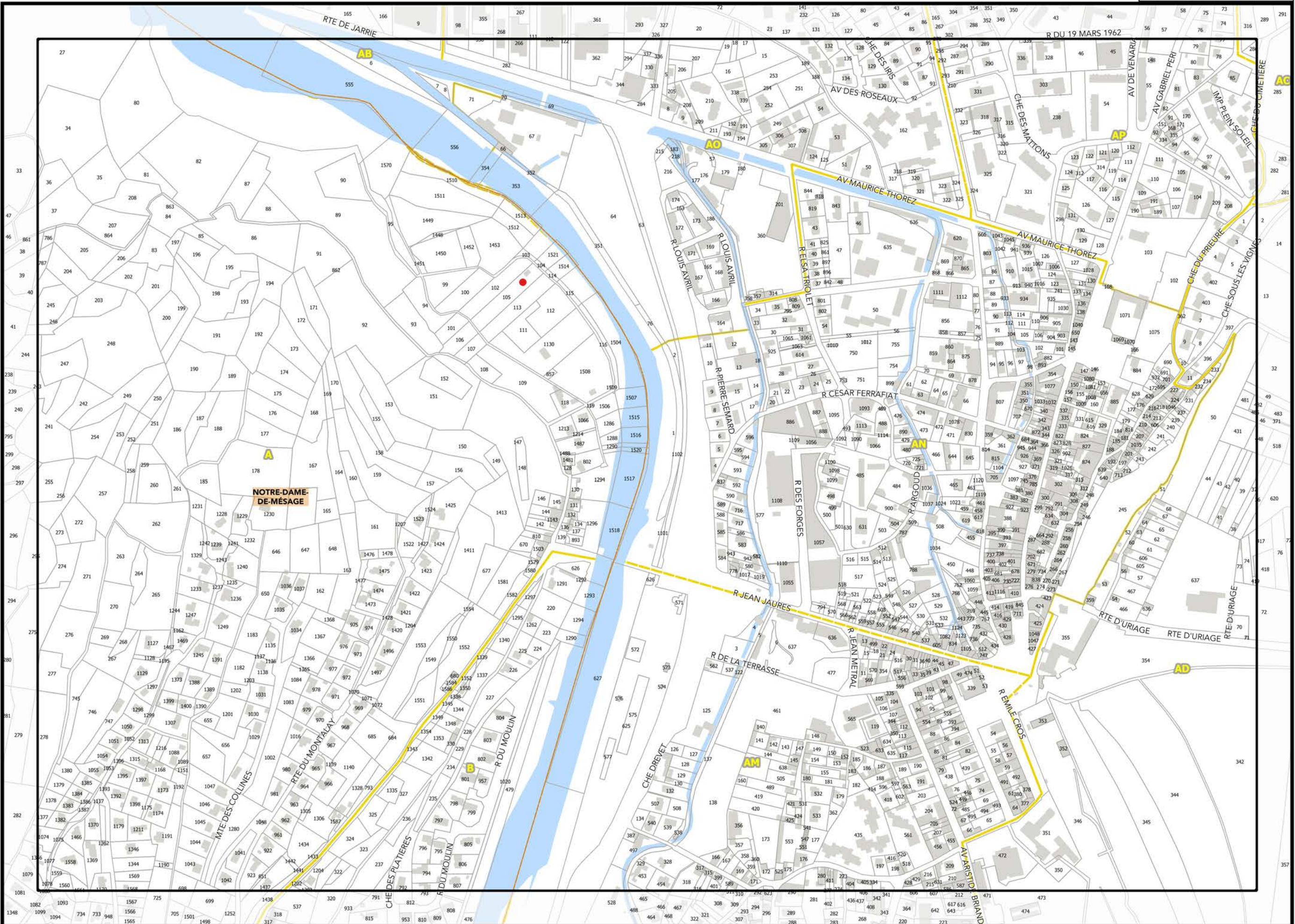
Sources :
@ DGFIP Cadastre 2020
@ DREAL Auvergne Rhône-Alpes



Légende: se référer aux premières pages de l'atlas

Sources :
© DGFIP Cadastre 2020
© DREAL Auvergne Rhône-Alpes



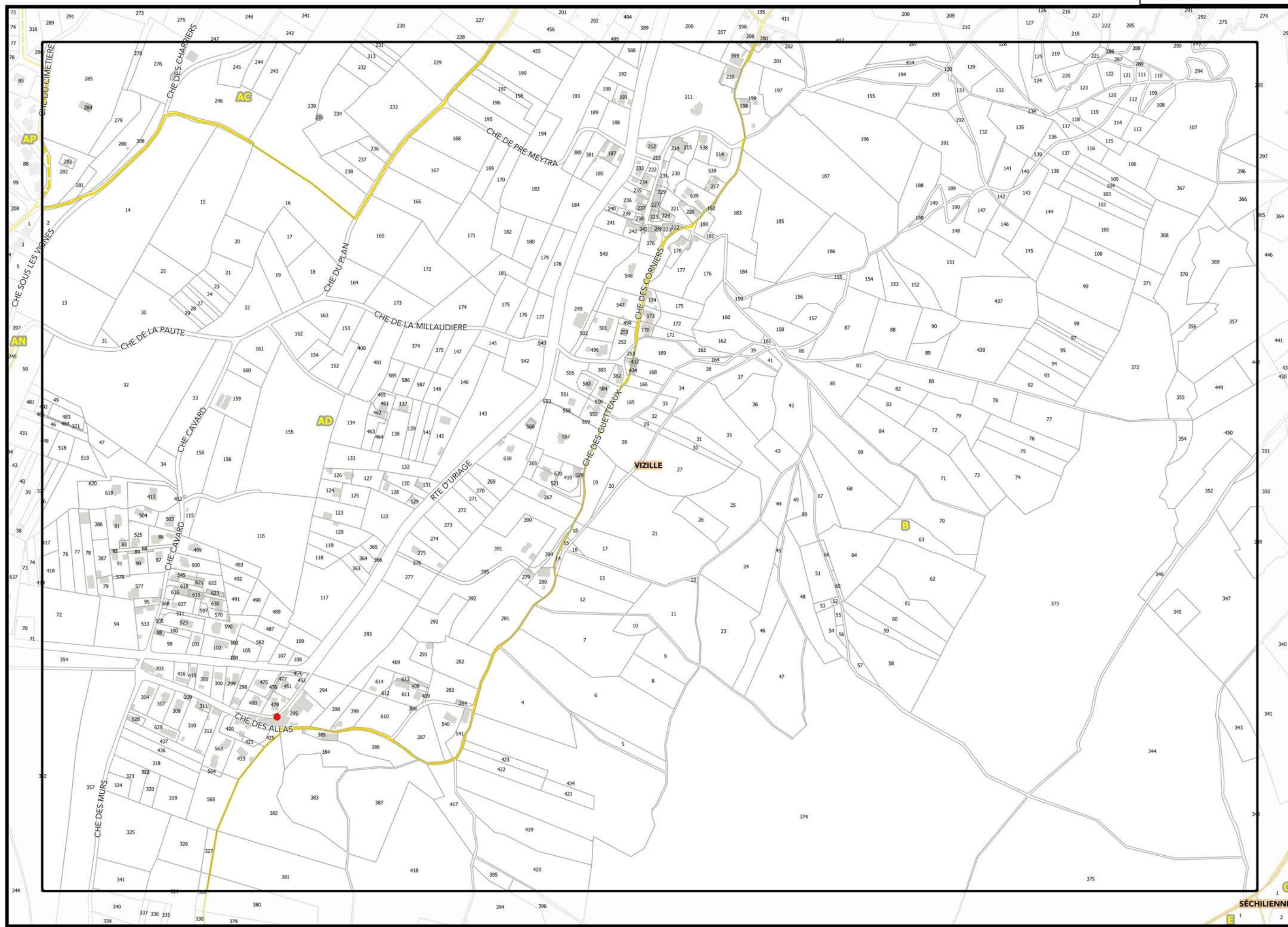


Légende: se référer aux premières pages de l'atlas

Sources :
@ DGFiP Cadastre 2020
@ DREAL Auvergne Rhône-Alpes

0 75 150 m





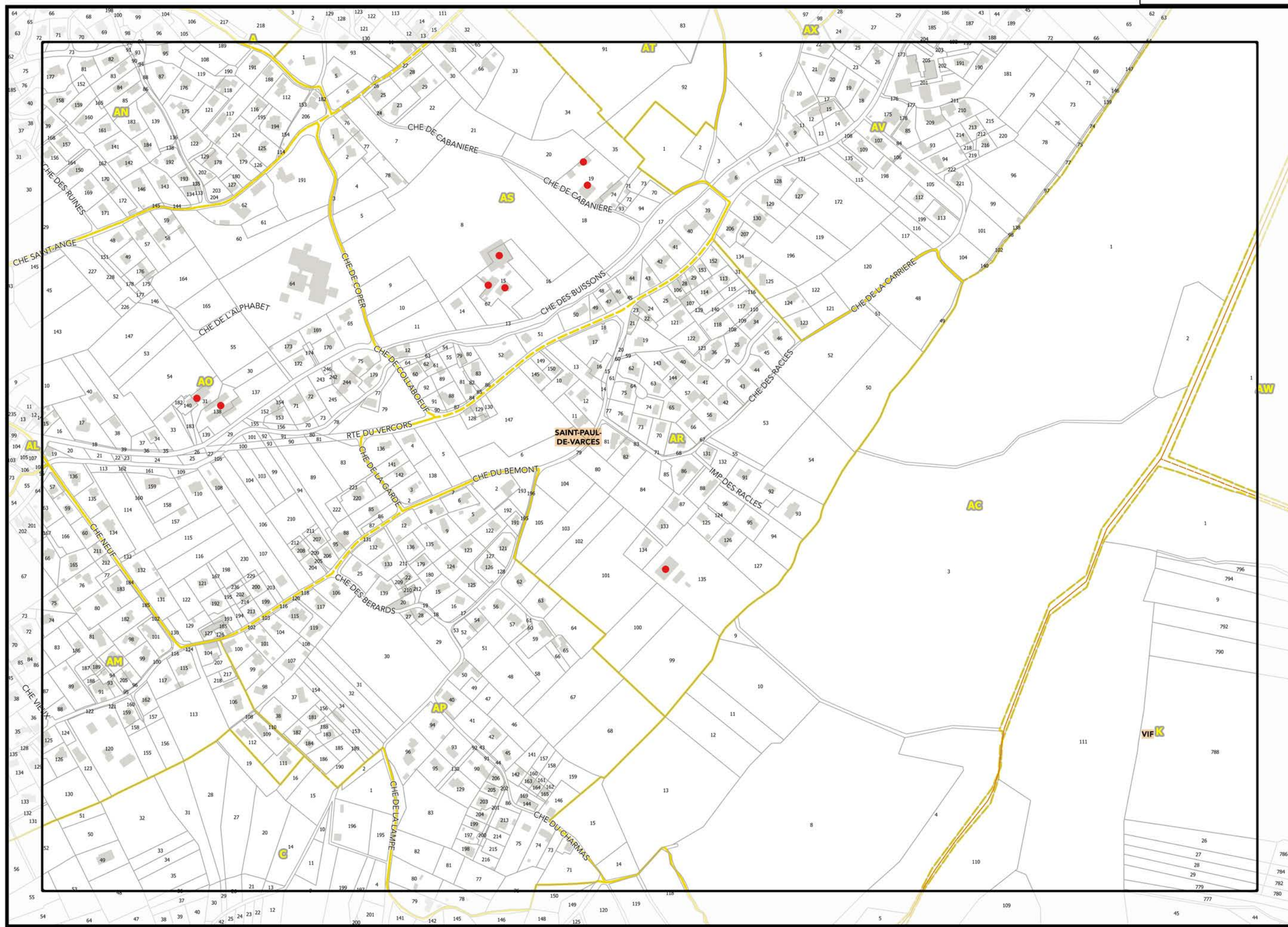
▲J23▲

▼L23▼

Légende: se référer aux premières pages de l'atlas

Sources :
@ DGFIP Cadastre 2020
@ DREAL Auvergne Rhône-Alpes

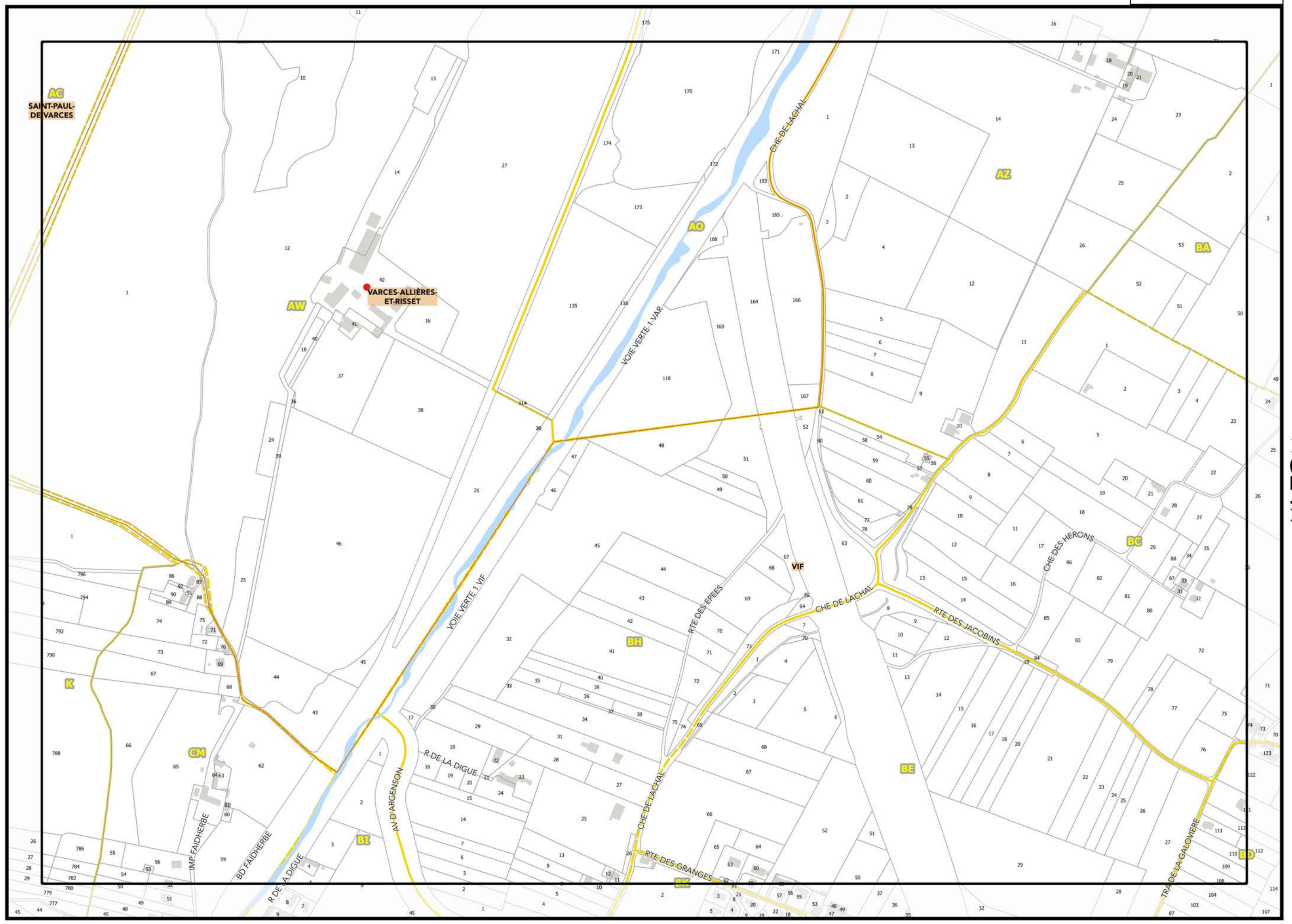




Légende: se référer aux premières pages de l'atlas

Sources :
@ DGFiP Cadastre 2020
@ DREAL Auvergne Rhône-Alpes





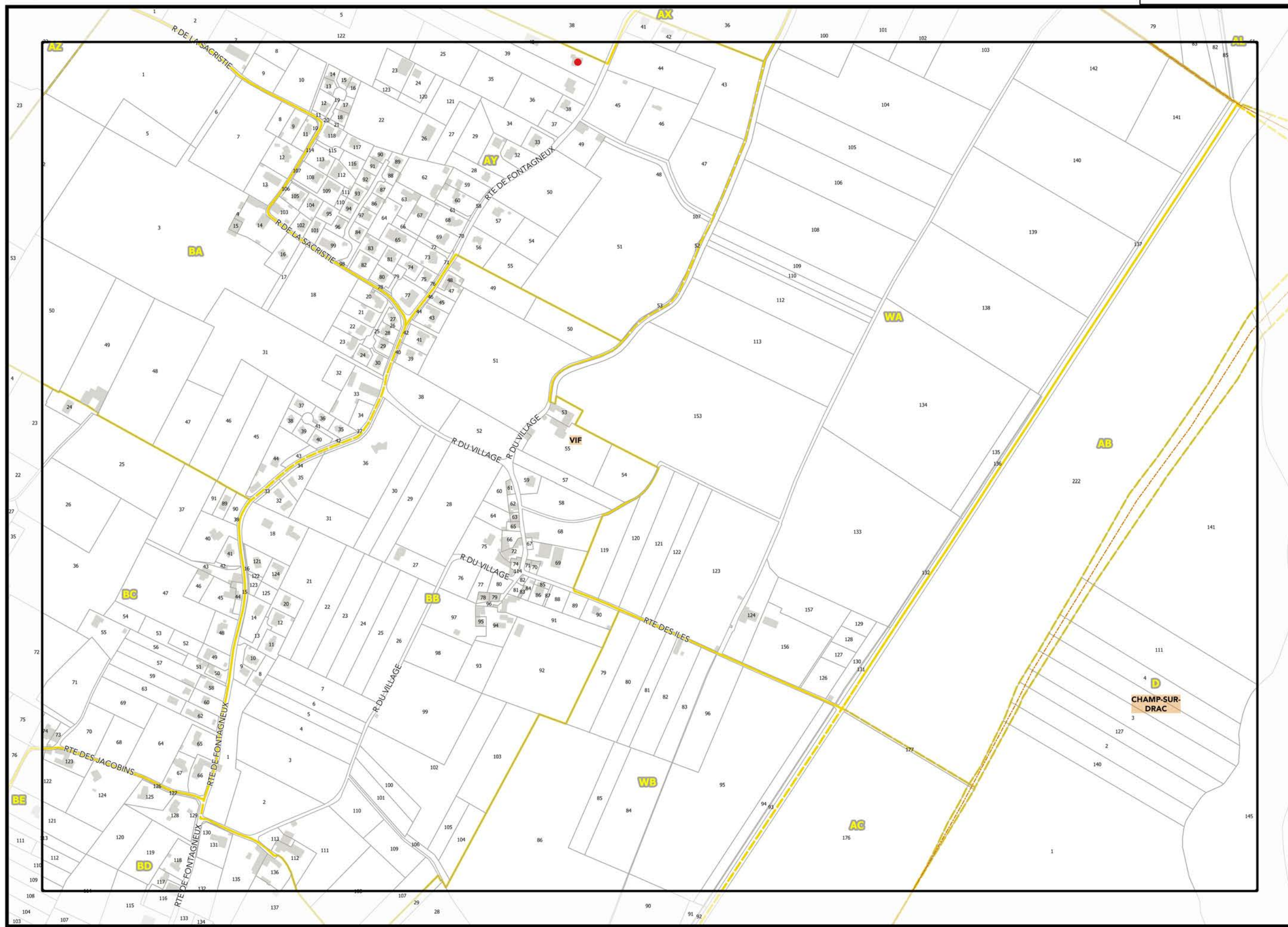
▲ E24 ▲

▲ G24 ▲

Légende: se référer aux premières pages de l'atlas

Sources :
@ DGFIP Cadastre 2020
@ DREAL Auvergne Rhône-Alpes

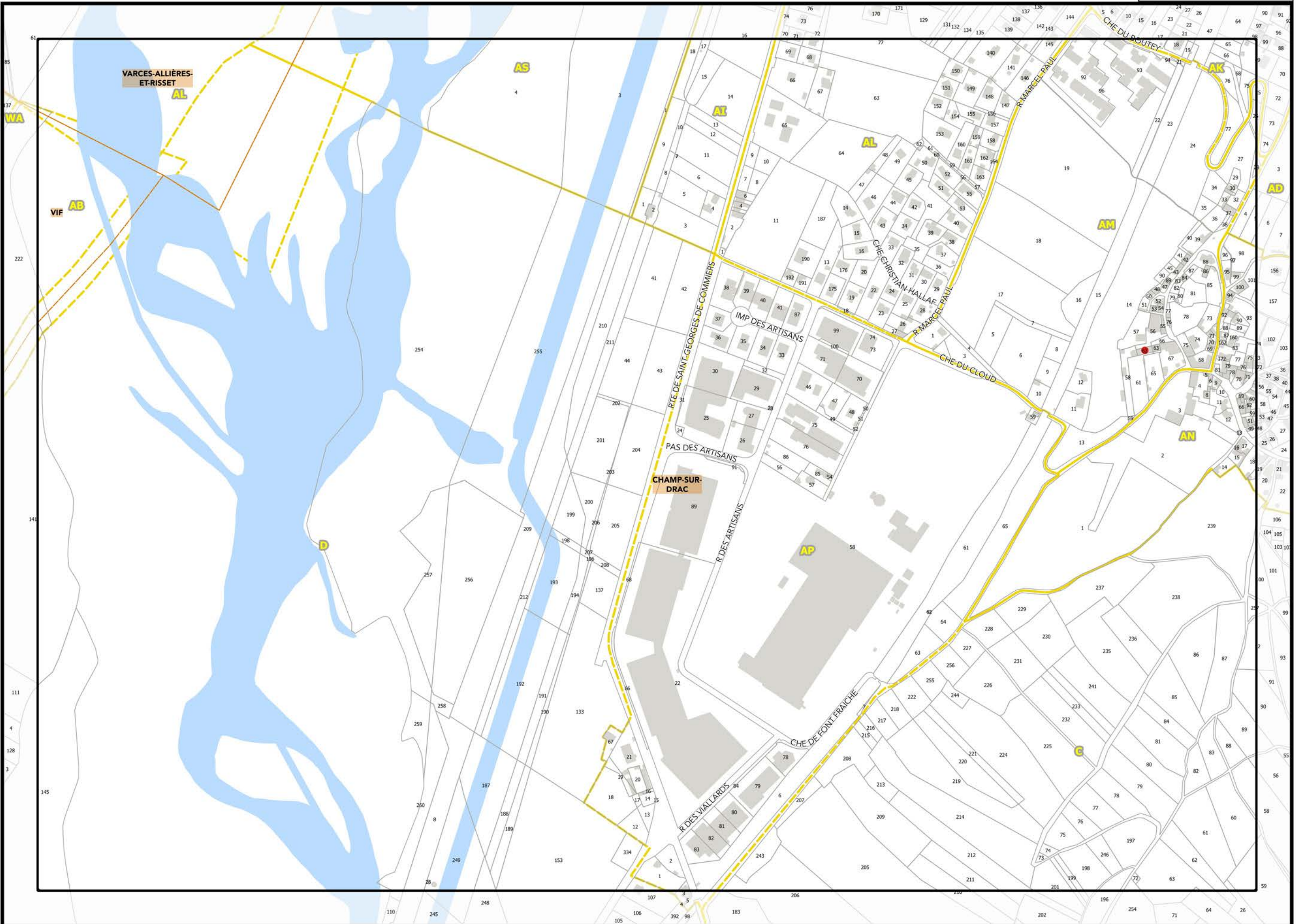




Légende: se référer aux premières pages de l'atlas

Sources :
@ DGFIP Cadastre 2020
@ DREAL Auvergne Rhône-Alpes





AG24▲

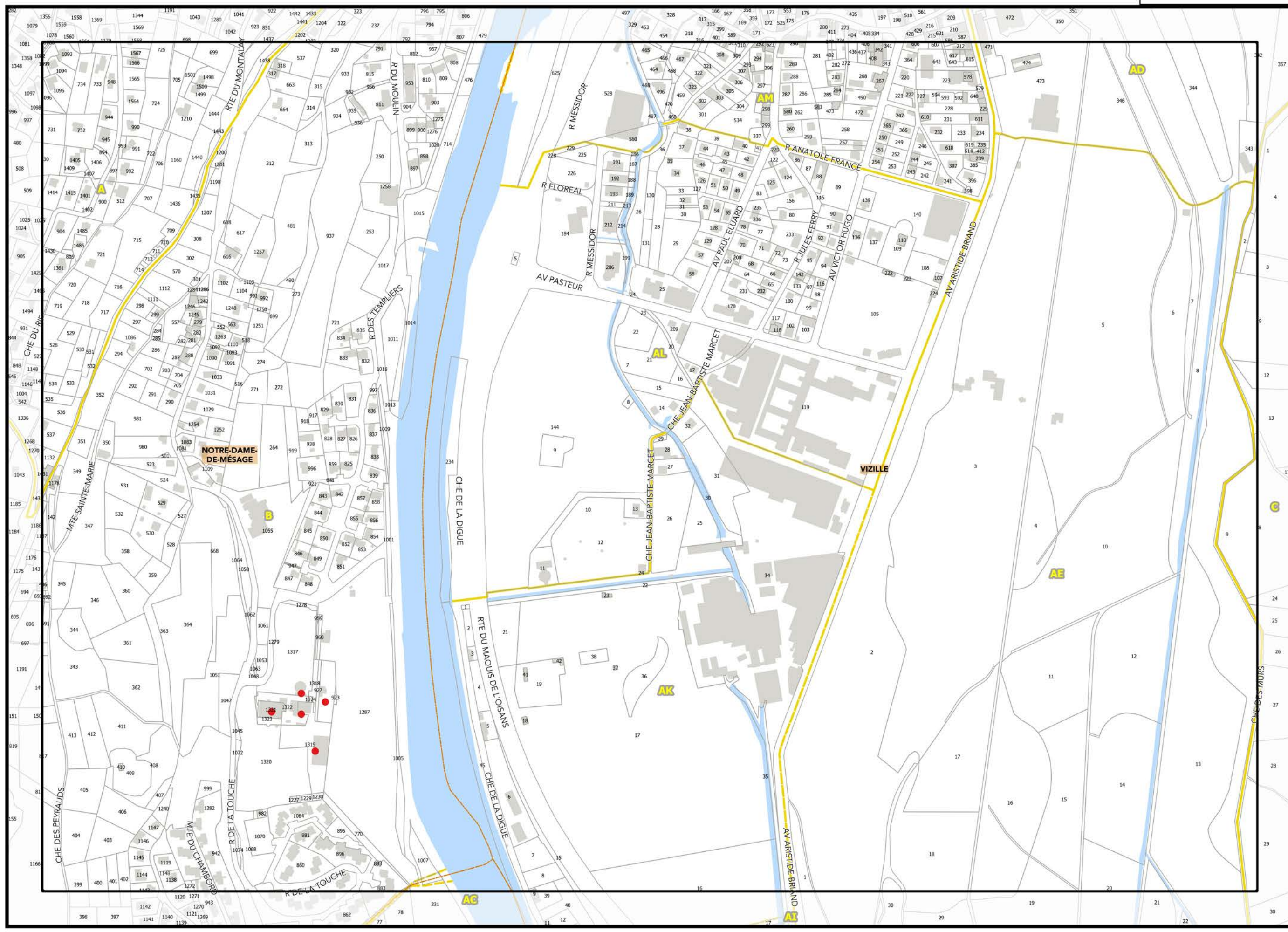
▲I24▲

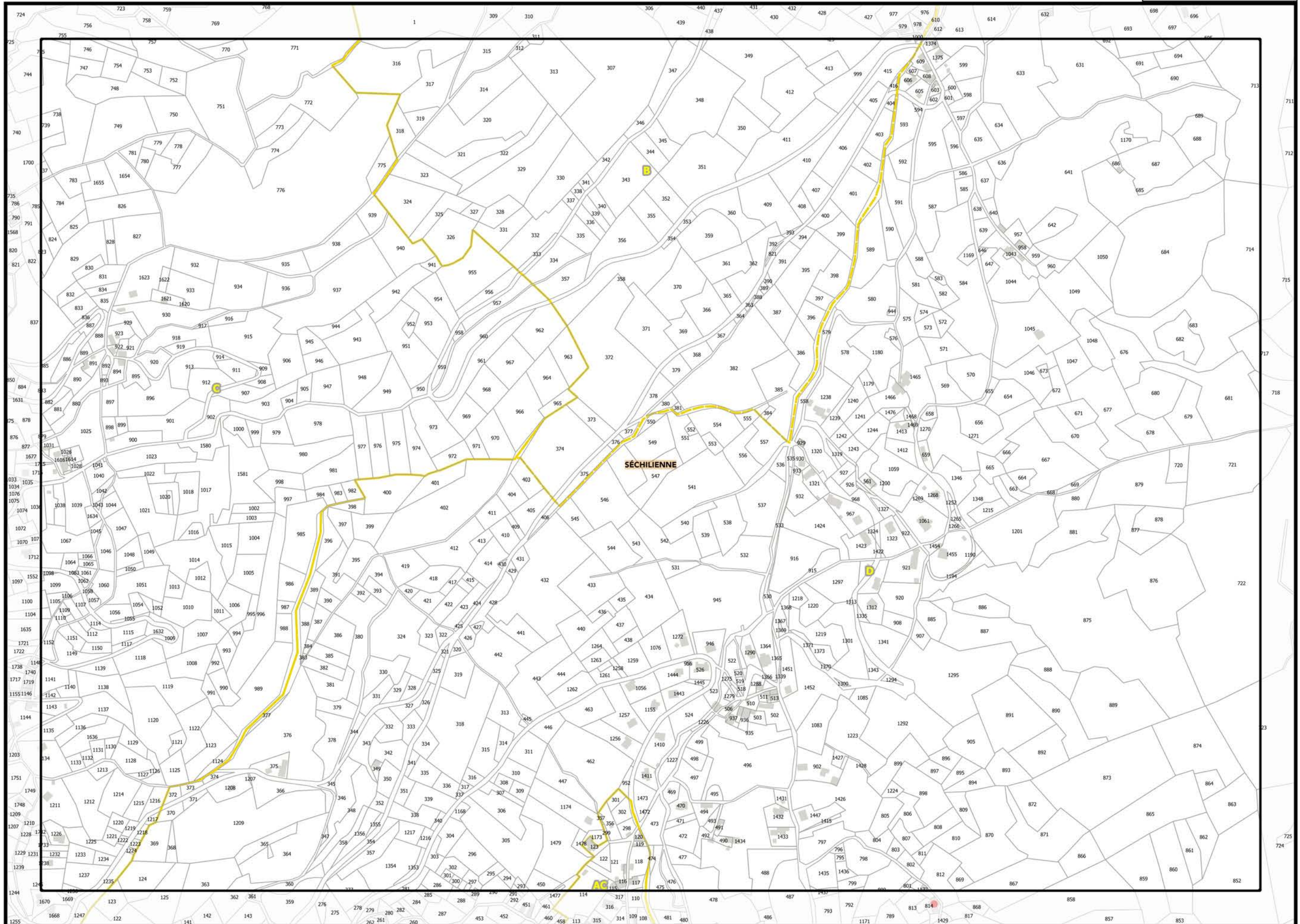
Légende: se référer aux premières pages de l'atlas

Sources :
@ DGFIP Cadastre 2020
@ DREAL Auvergne Rhône-Alpes

0 75 150 m



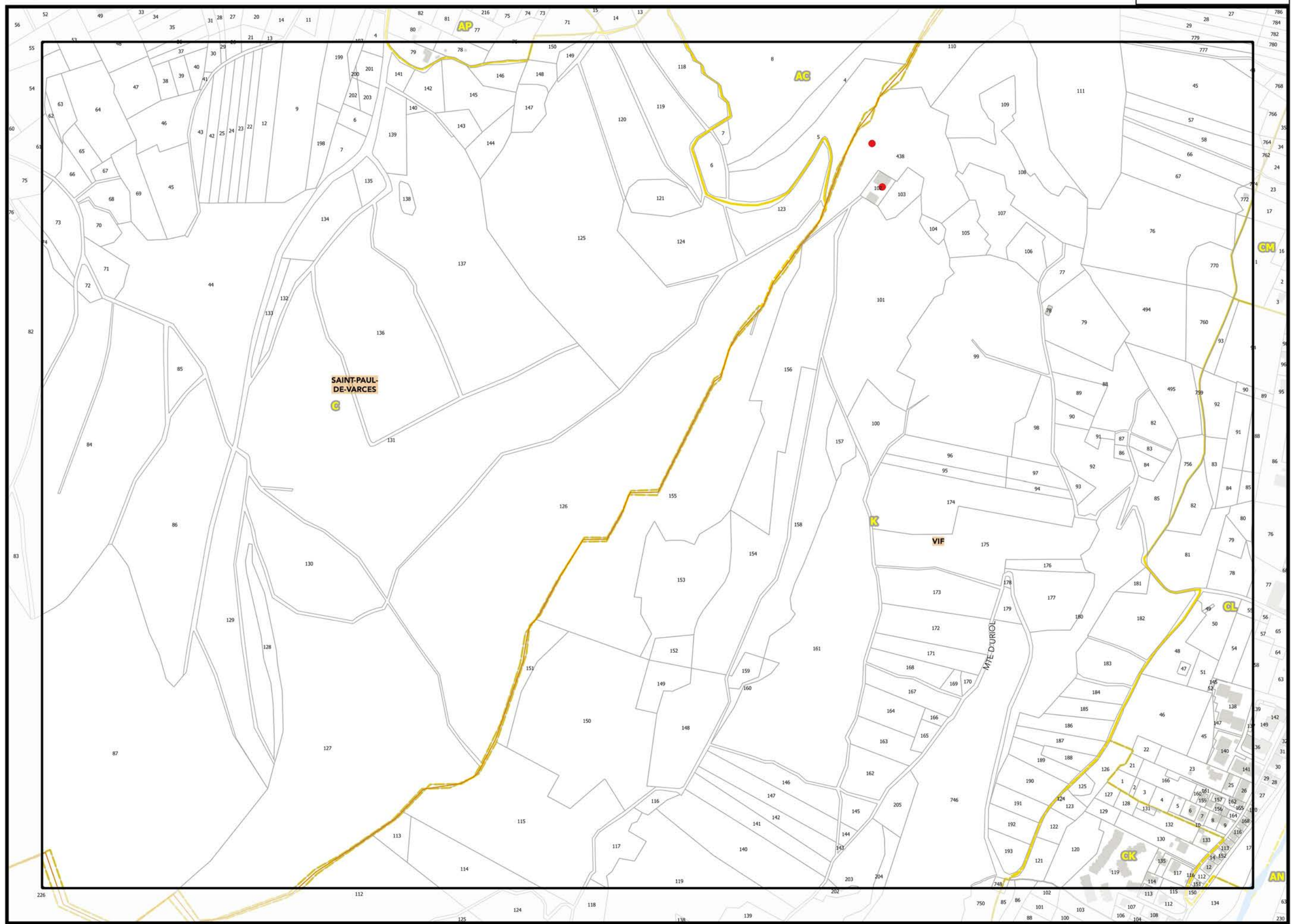




Légende: se référer aux premières pages de l'atlas

Sources :
@ DGFiP Cadastre 2020
@ DREAL Auvergne Rhône-Alpes






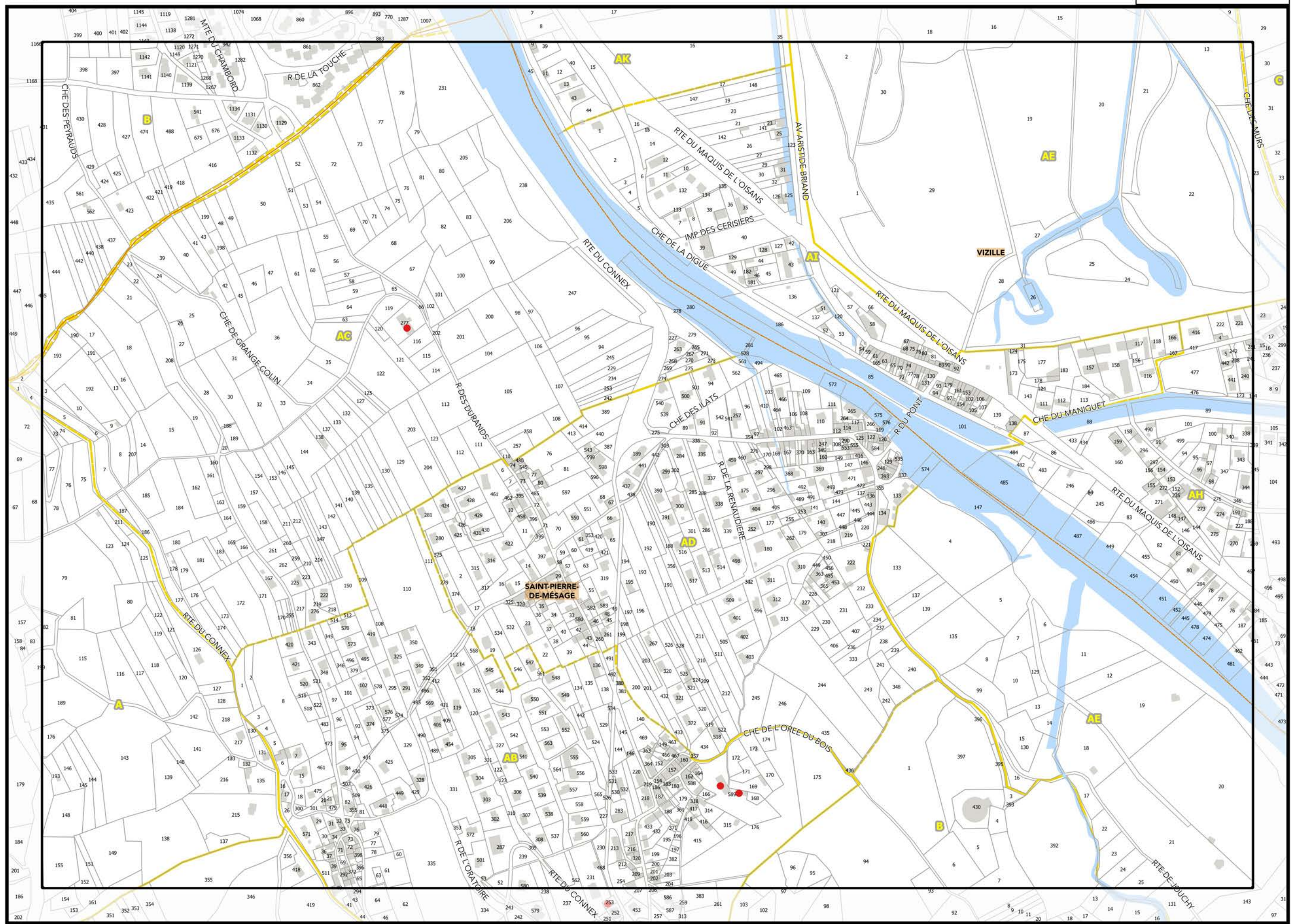
▲ D25 ▲

▲ F25 ▲

Légende: se référer aux premières pages de l'atlas

Sources :
@ DGFIP Cadastre 2020
@ DREAL Auvergne Rhône-Alpes





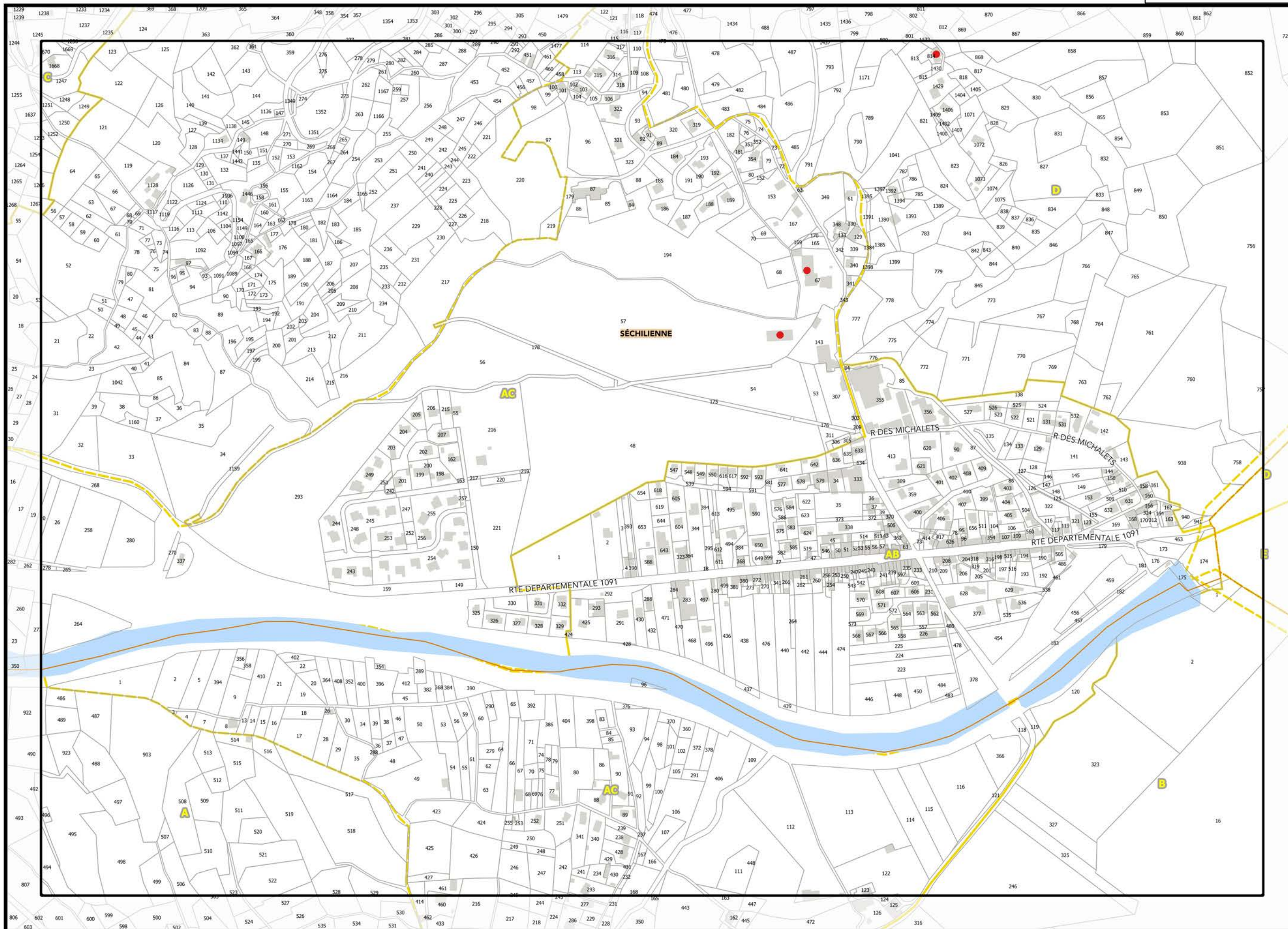
▲ I25 ▲

▲ K25 ▲

Légende: se référer aux premières pages de l'atlas

Sources :
@ DGFiP Cadastre 2020
@ DREAL Auvergne Rhône-Alpes





▲L25▲

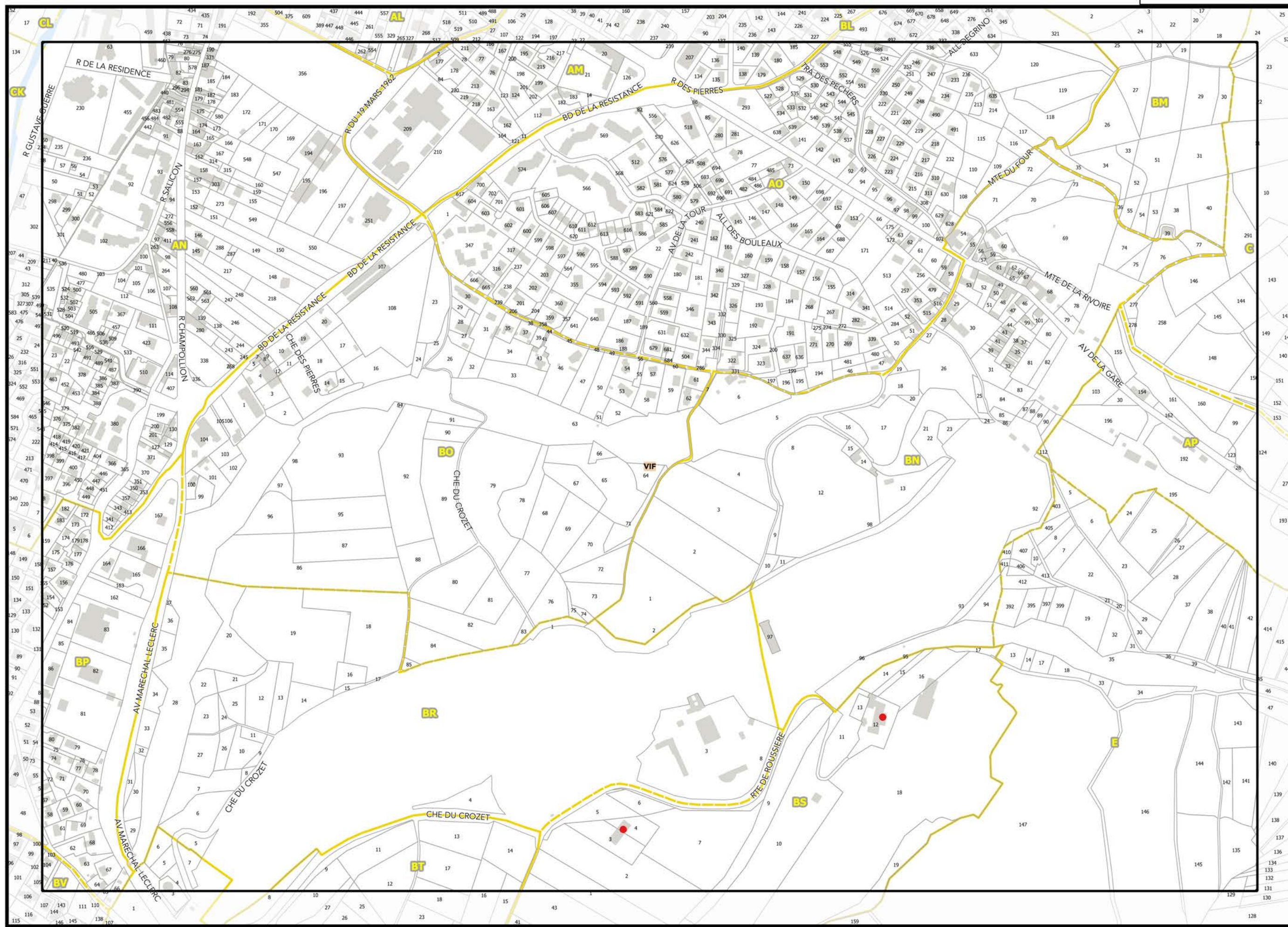
▲N25▲

Légende: se référer aux premières pages de l'atlas

Sources :
@ DGFIP Cadastre 2020
@ DREAL Auvergne Rhône-Alpes

0 75 150 m





▲ E26 ▲

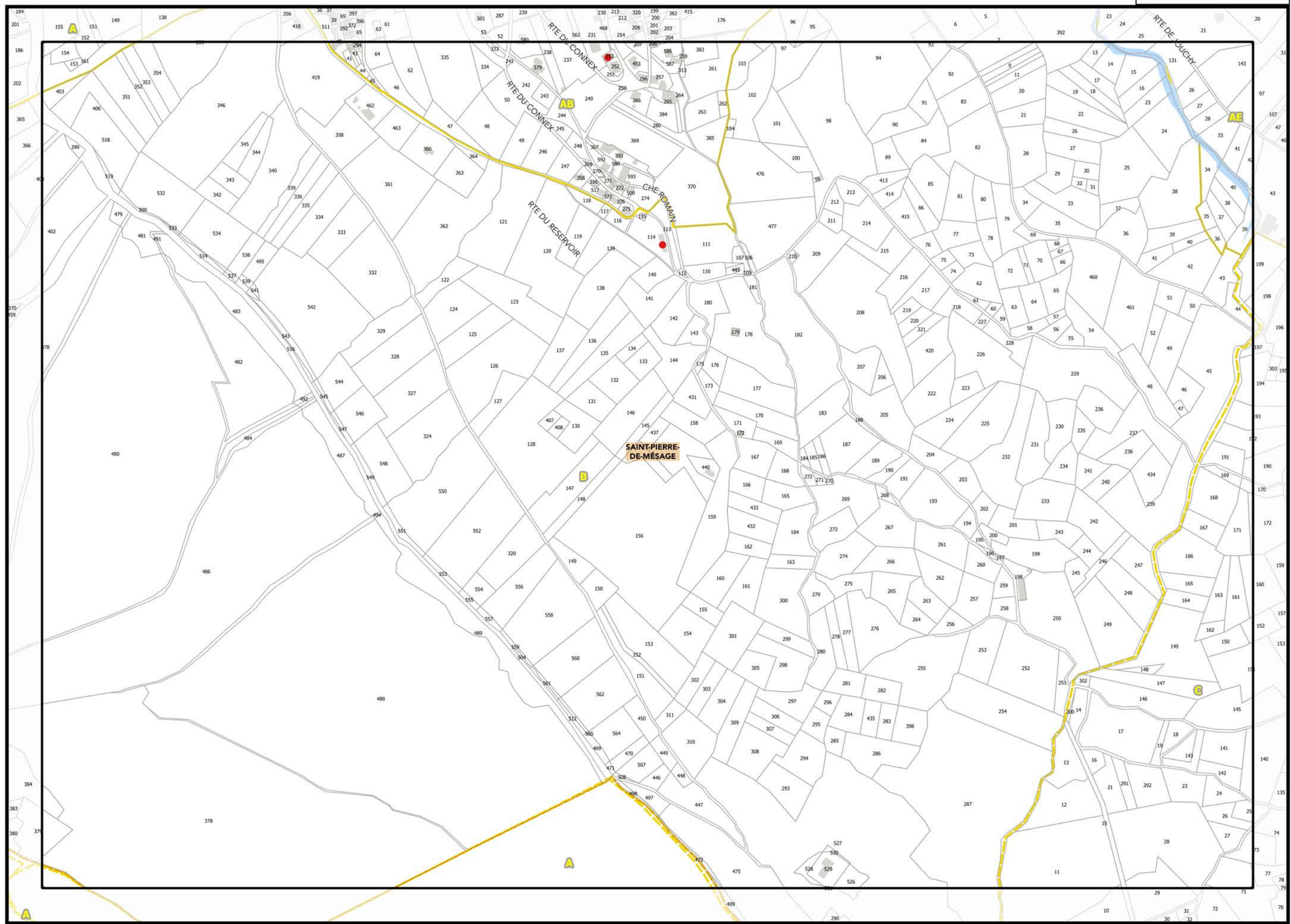
▼ G26 ▼

Légende: se référer aux premières pages de l'atlas

Sources :
@ DGFiP Cadastre 2020
@ DREAL Auvergne Rhône-Alpes

▼ F27 ▼





▲ I26 ▲

▲ K26 ▲

Légende: se référer aux premières pages de l'atlas

Sources :
© DGFiP Cadastre 2020
© DREAL Auvergne Rhône-Alpes

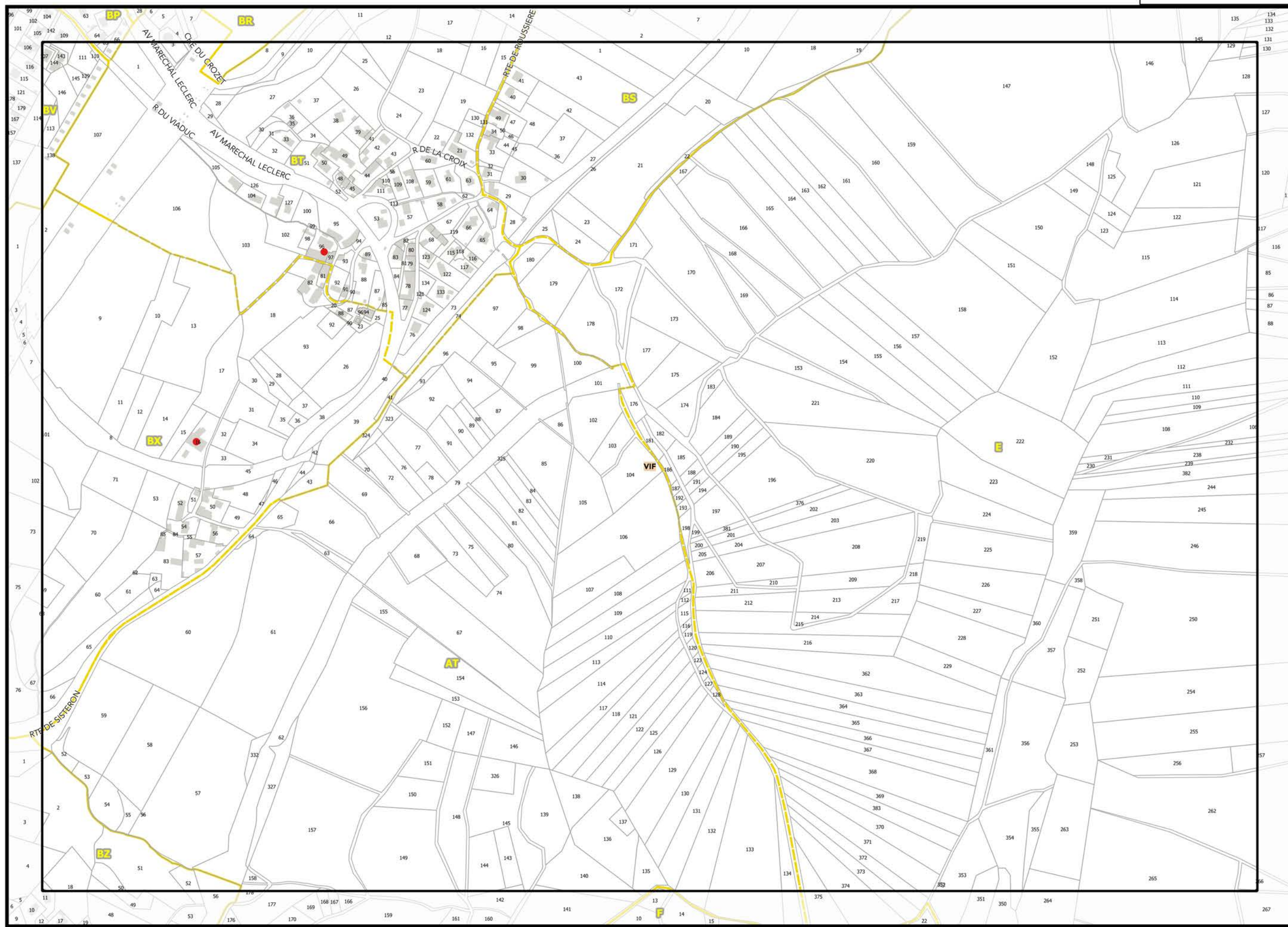




Légende: se référer aux premières pages de l'atlas

Sources :
@ DGFIP Cadastre 2020
@ DREAL Auvergne Rhône-Alpes





Légende: se référer aux premières pages de l'atlas

Sources :
@ DGFIP Cadastre 2020
@ DREAL Auvergne Rhône-Alpes





▲D27▲

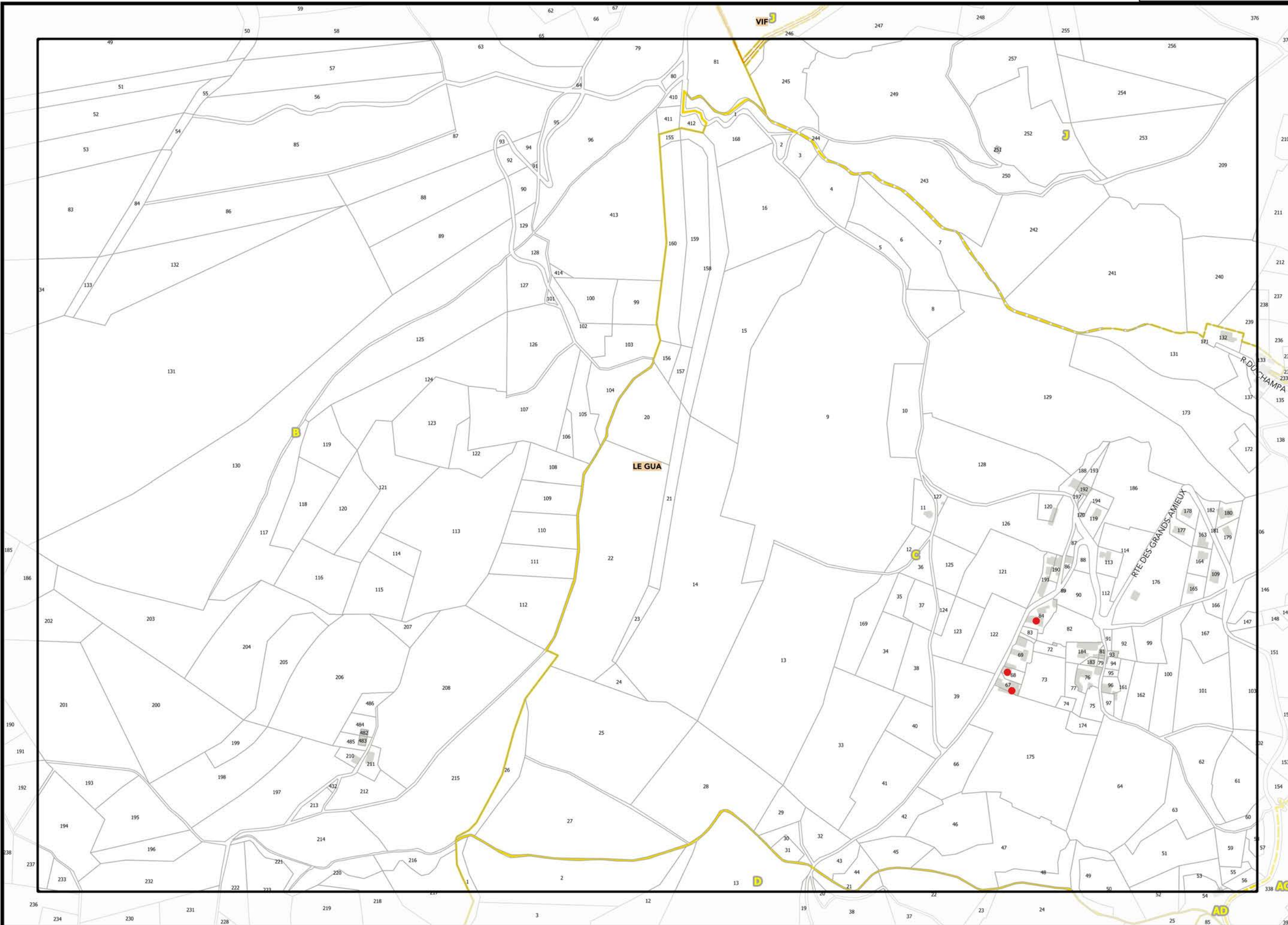
Planche n° D28

FLUJ ANNEXES

Document approuvé le 20/12/2019
Mise à jour n°3 du 22/04/2022

▲C28▲


▲E28▲



Légende: se référer aux premières pages de l'atlas

Sources :
© DGFIP Cadastre 2020
© DREAL Auvergne Rhône-Alpes

▼D29▼




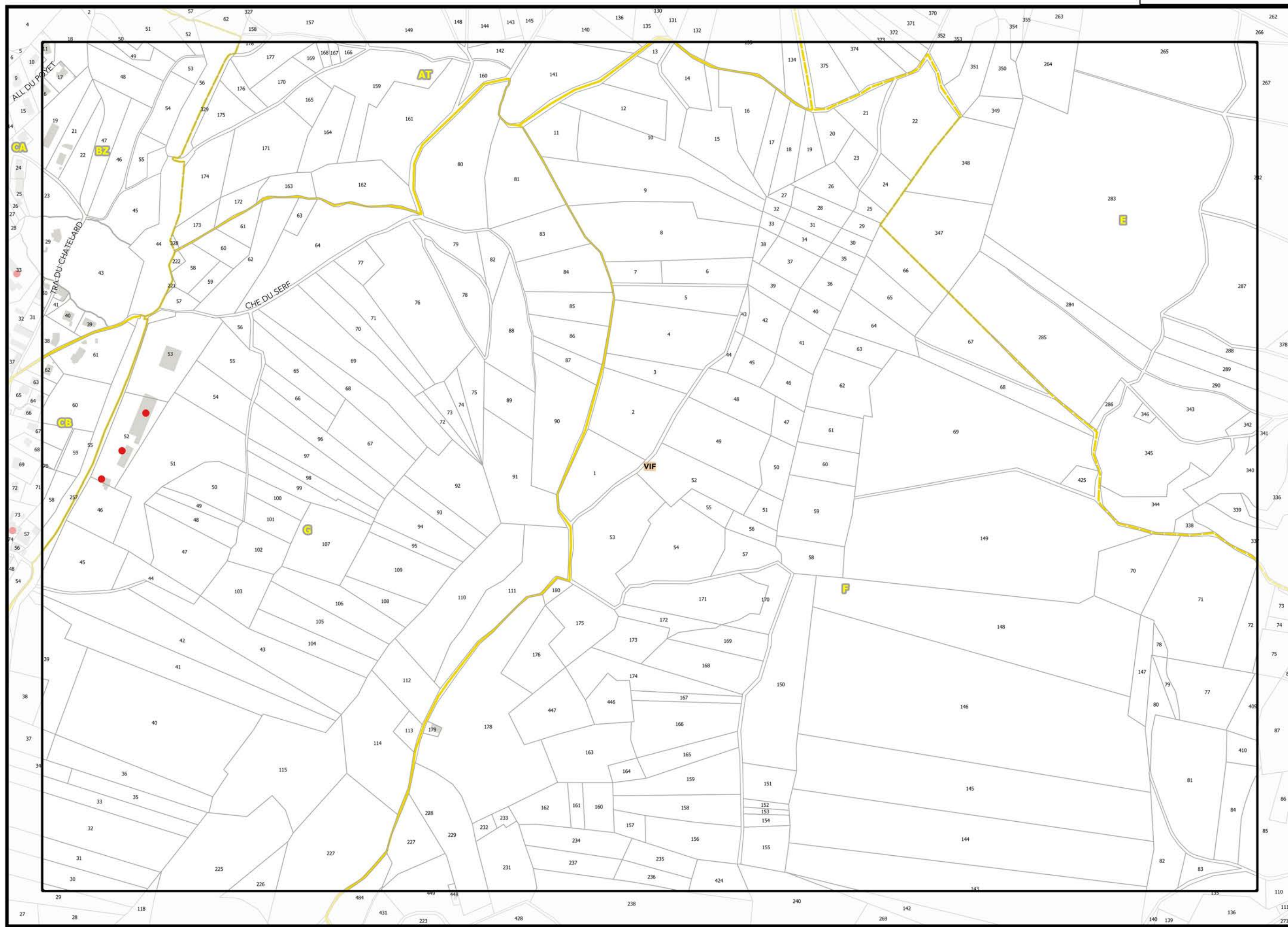
ANNEXES 8_C ATLAS DES CONSTRUCTIONS ET INSTALLATIONS
DESTINÉES À L'ACTIVITÉ AGRICOLE



Légende: se référer aux premières pages de l'atlas

Sources :
@ DGFiP Cadastre 2020
@ DREAL Auvergne Rhône-Alpes





▲ E28 ▲

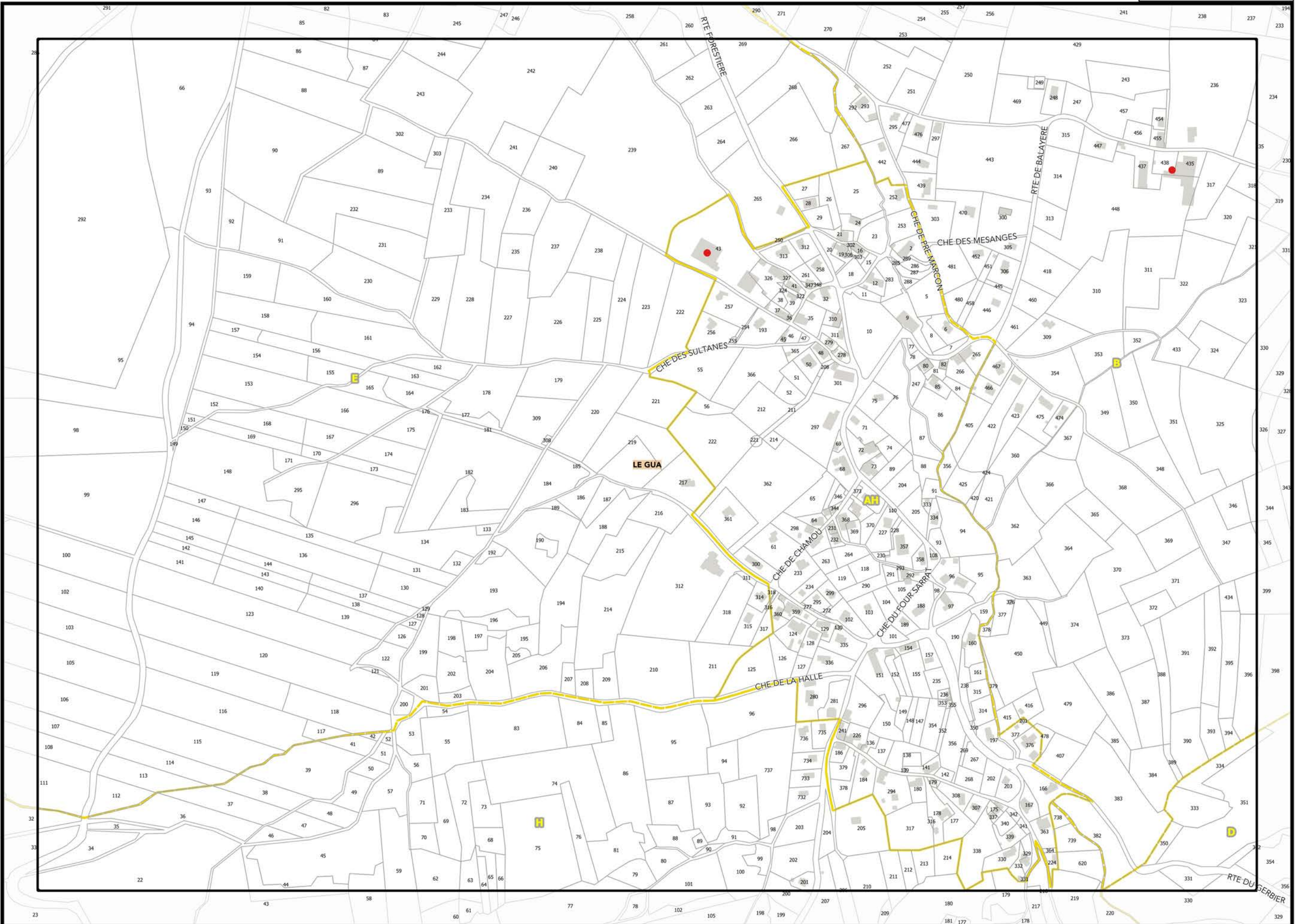
▲ G28 ▲

▼ F29 ▼

Légende: se référer aux premières pages de l'atlas

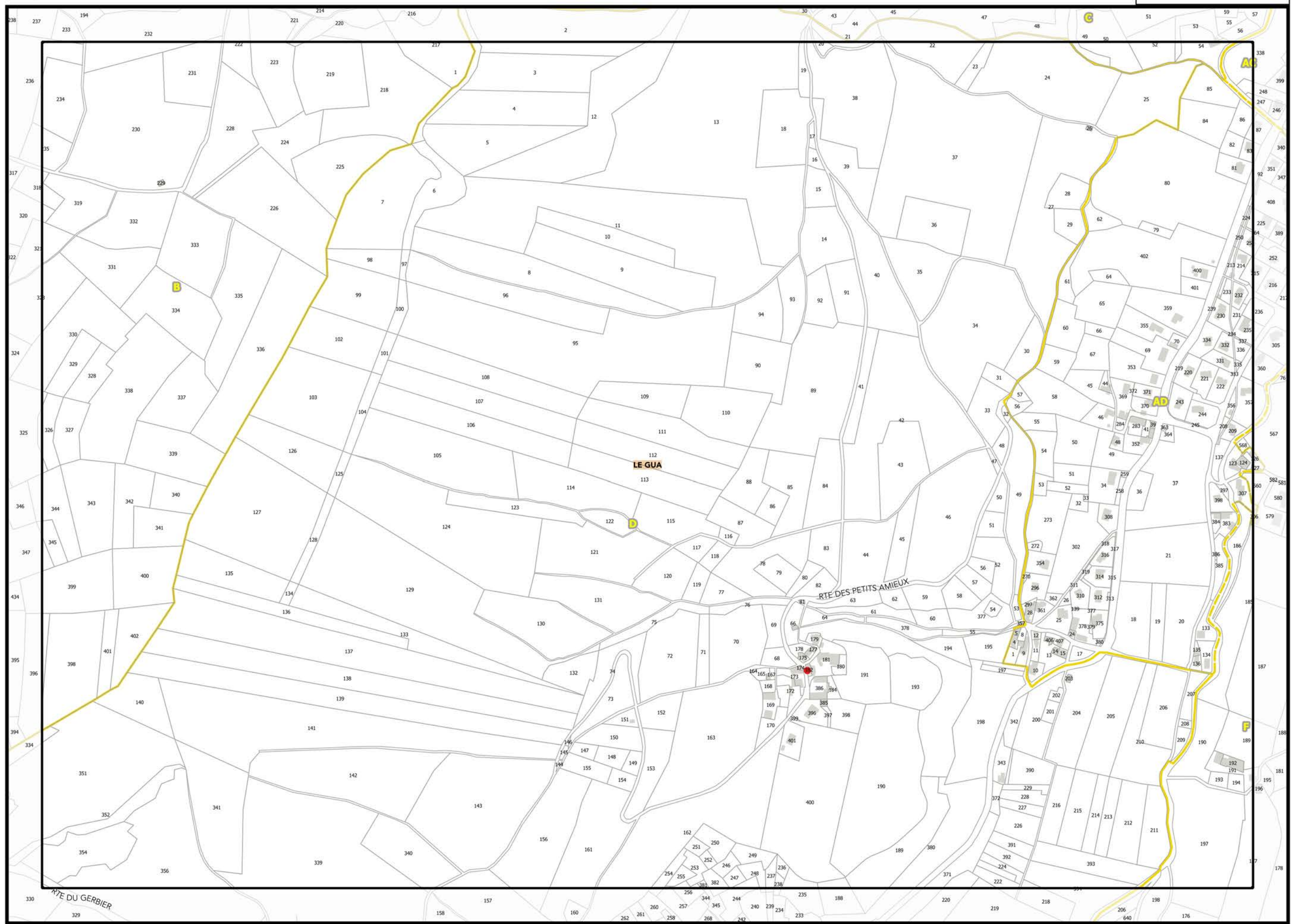
Sources :
@ DGFIP Cadastre 2020
@ DREAL Auvergne Rhône-Alpes

0 75 150 m



Légende: se référer aux premières pages de l'atlas

Sources :
@ DGFIP Cadastre 2020
@ DREAL Auvergne Rhône-Alpes



▲C29▲

▲E29▲

▲D30▲

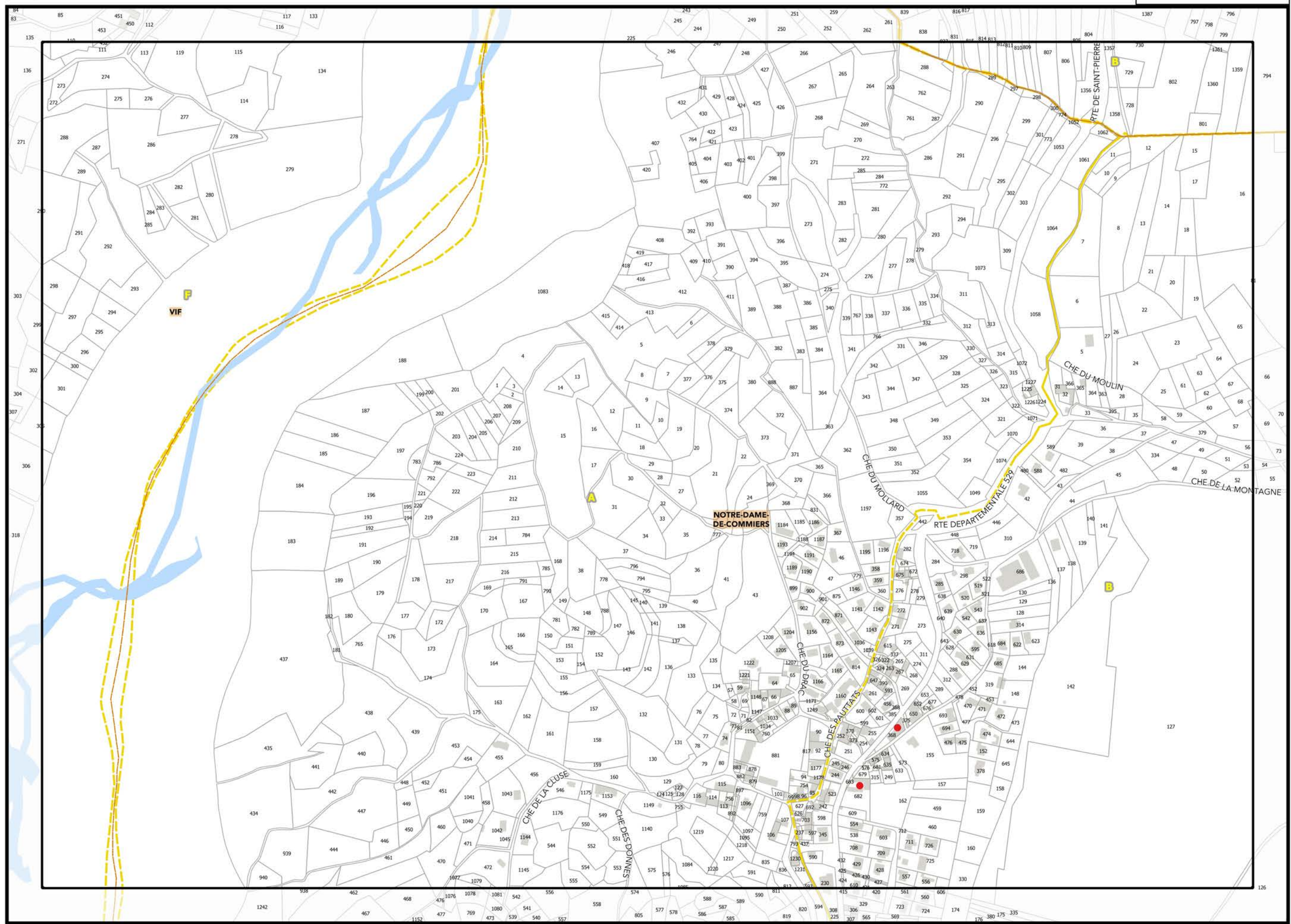
Légende: se référer aux premières pages de l'atlas

Sources :
@ DGFIP Cadastre 2020
@ DREAL Auvergne Rhône-Alpes

0 75 150 m

▲F29▲


▼62H▼

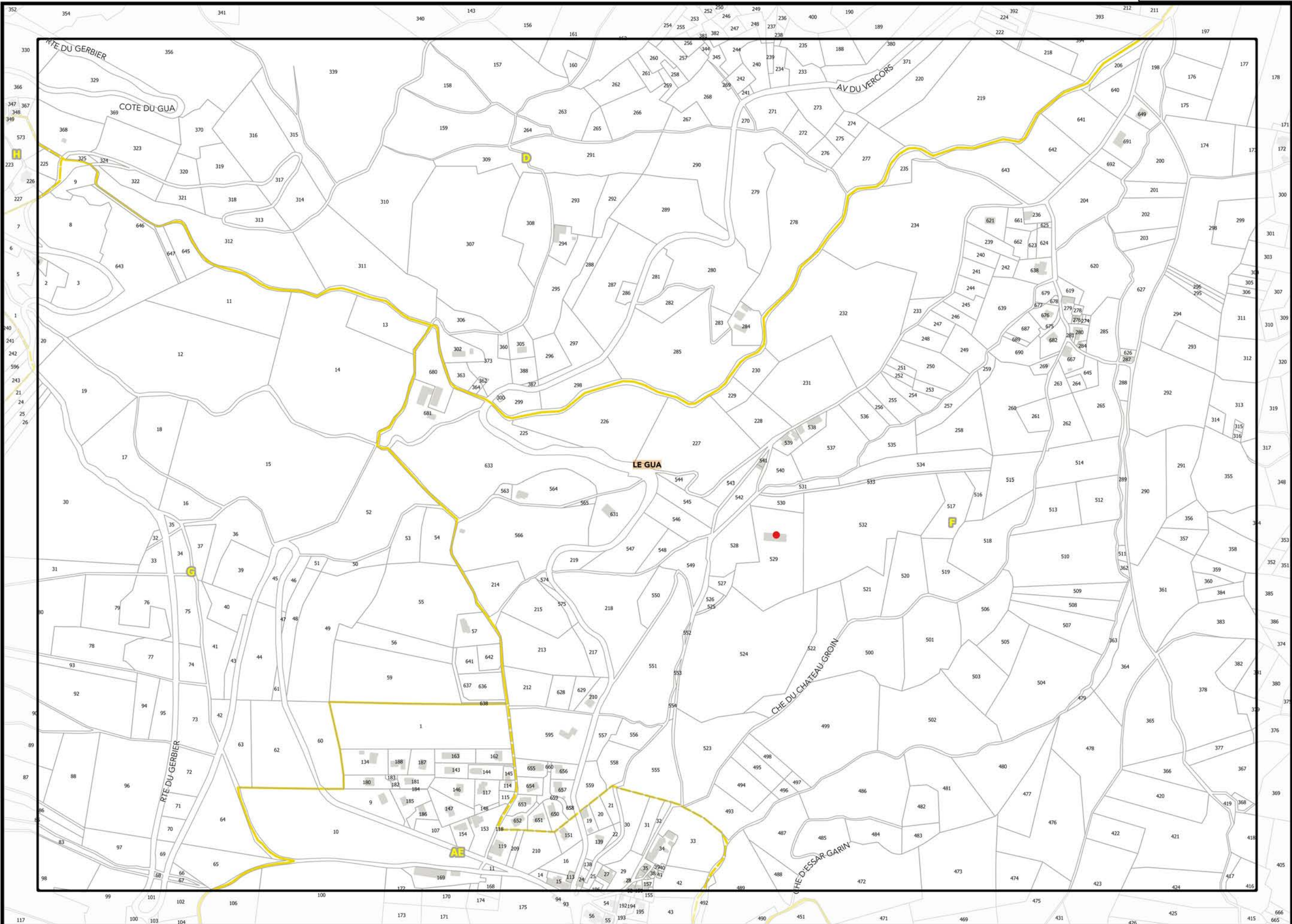


Légende: se référer aux premières pages de l'atlas

Sources :
@ DGFiP Cadastre 2020
@ DREAL Auvergne Rhône-Alpes

▼G30▼





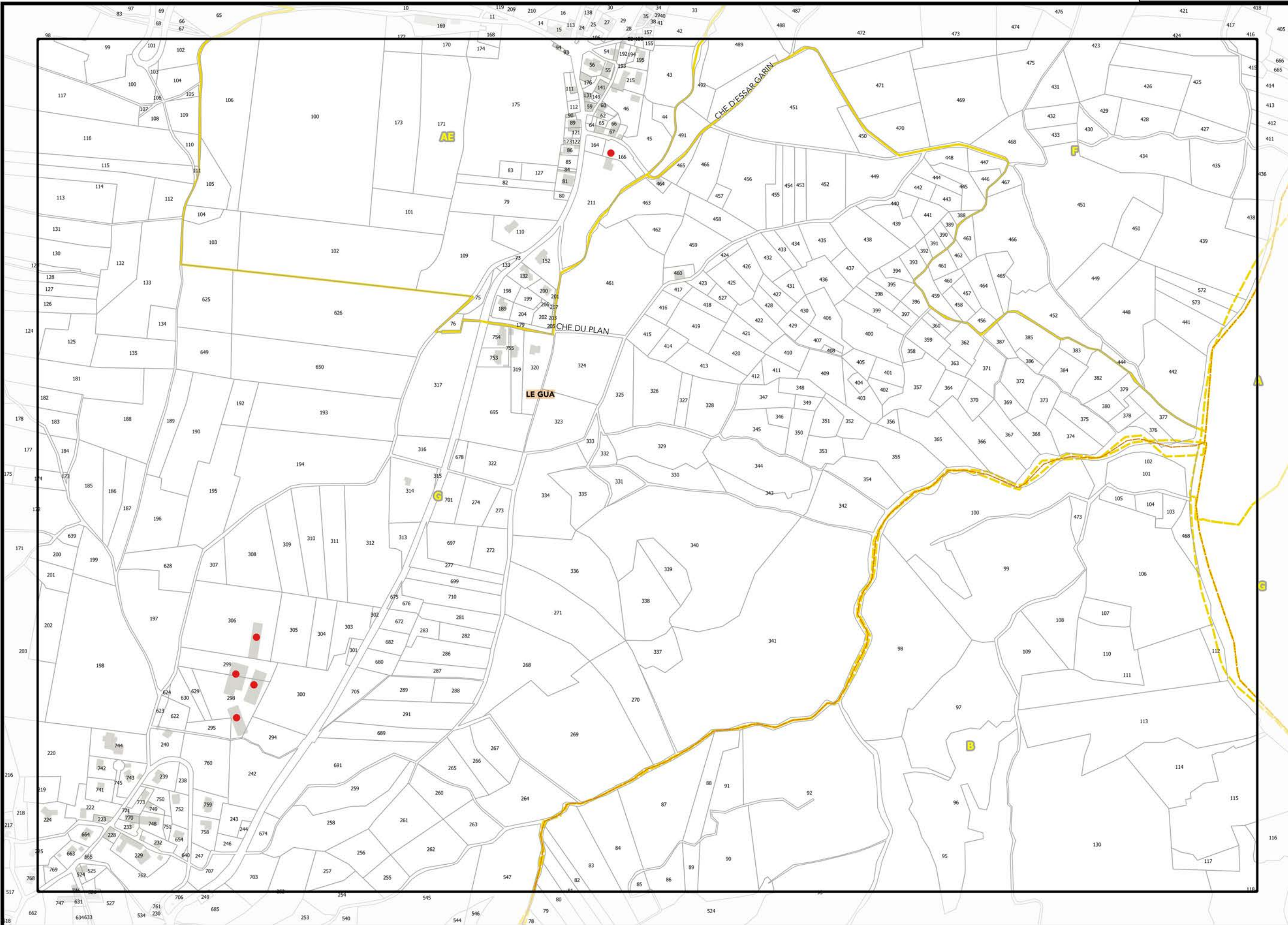
▲C30▲

▲E30▲

Légende: se référer aux premières pages de l'atlas

Sources :
@ DGFIP Cadastre 2020
@ DREAL Auvergne Rhône-Alpes

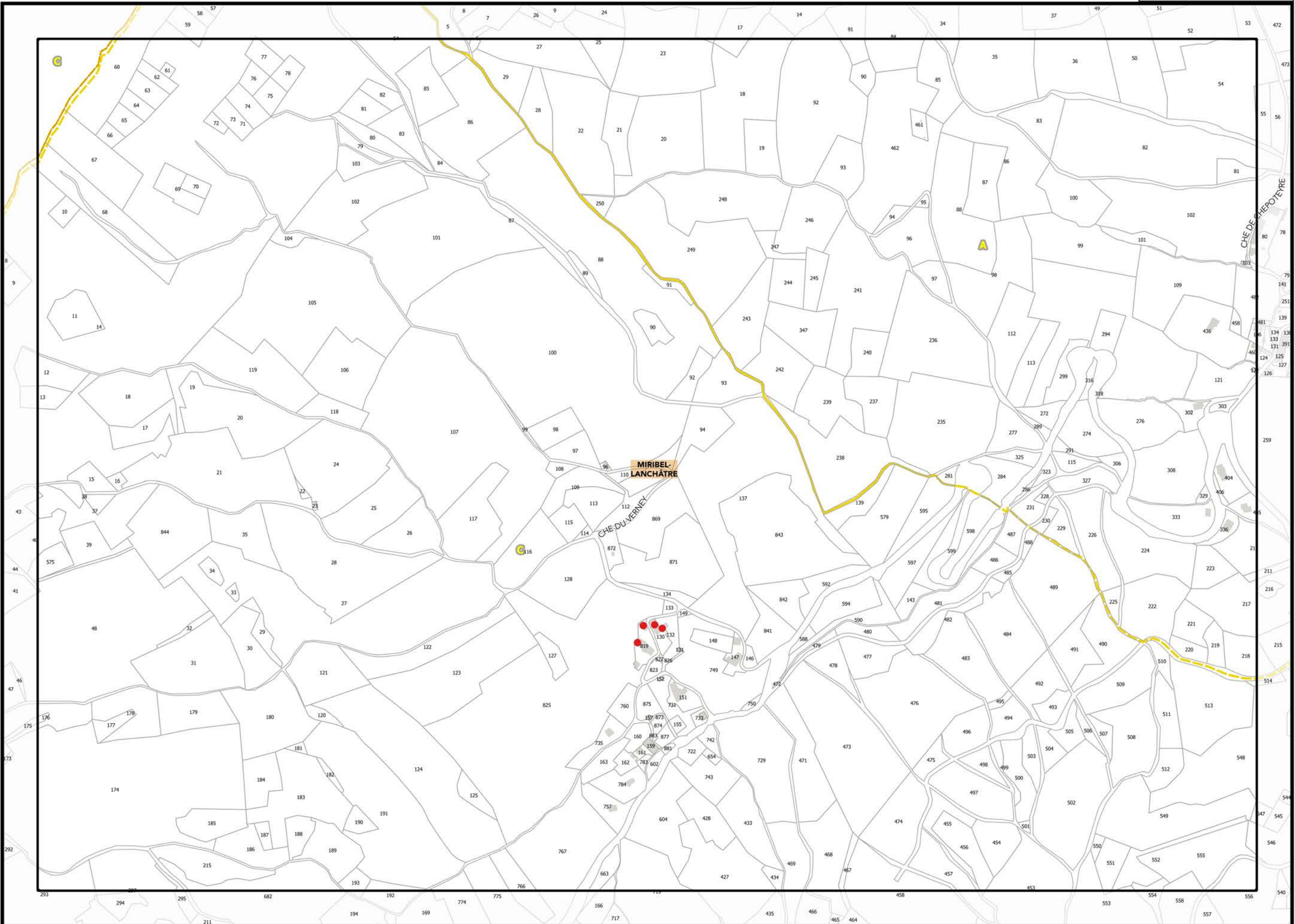




▲C31▲

▲E31▲



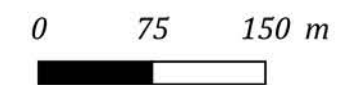


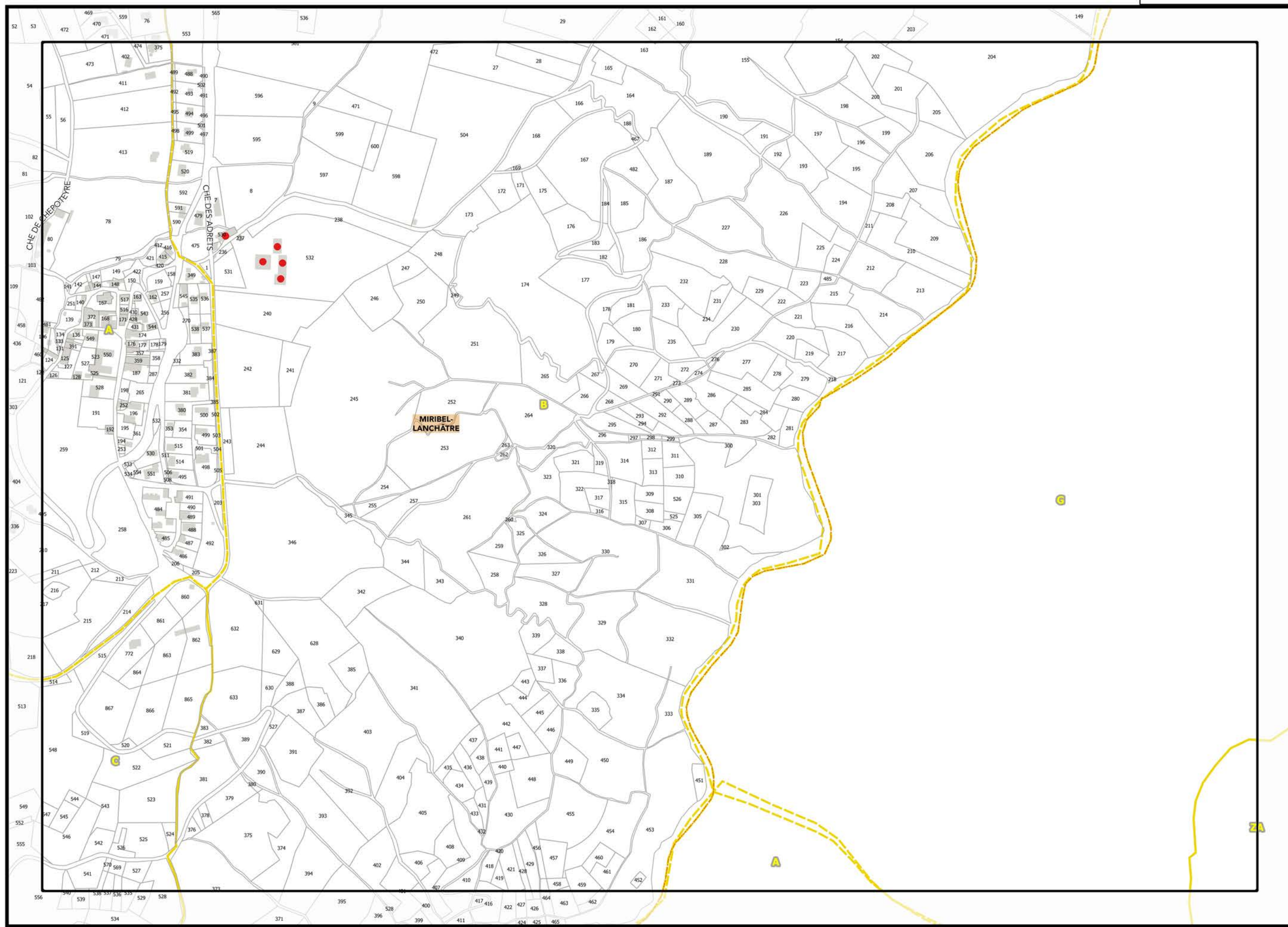
▲B33▲

▲D33▲

Légende: se référer aux premières pages de l'atlas


Sources :
@ DGFIP Cadastre 2020
@ DREAL Auvergne Rhône-Alpes





Légende: se référer aux premières pages de l'atlas

Sources :
@ DGFIP Cadastre 2020
@ DREAL Auvergne Rhône-Alpes



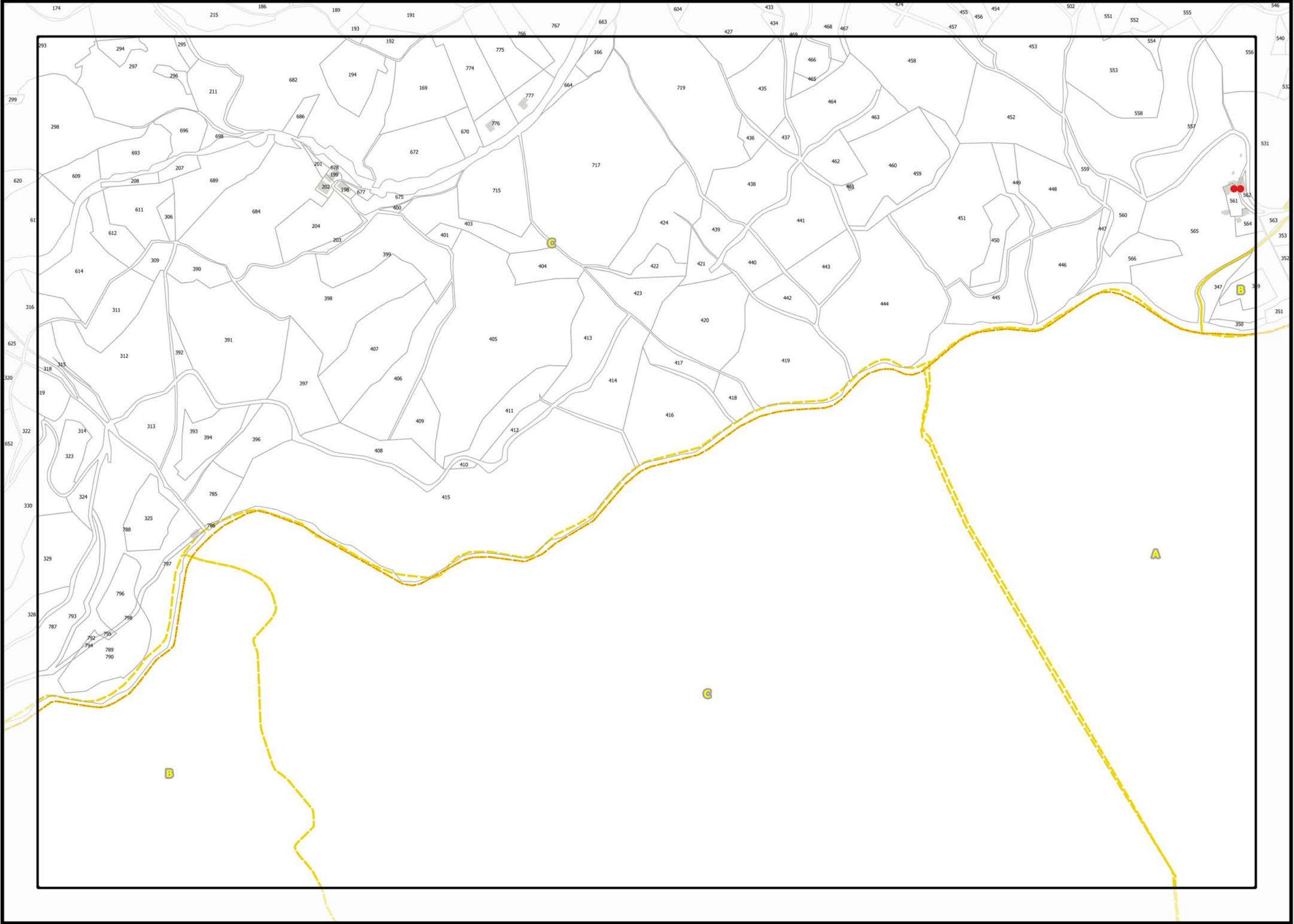


▲C33▲

Planche n° C34



Document approuvé le 20/12/2019
Mise à jour n°3 du 22/04/2022




▲B34▲

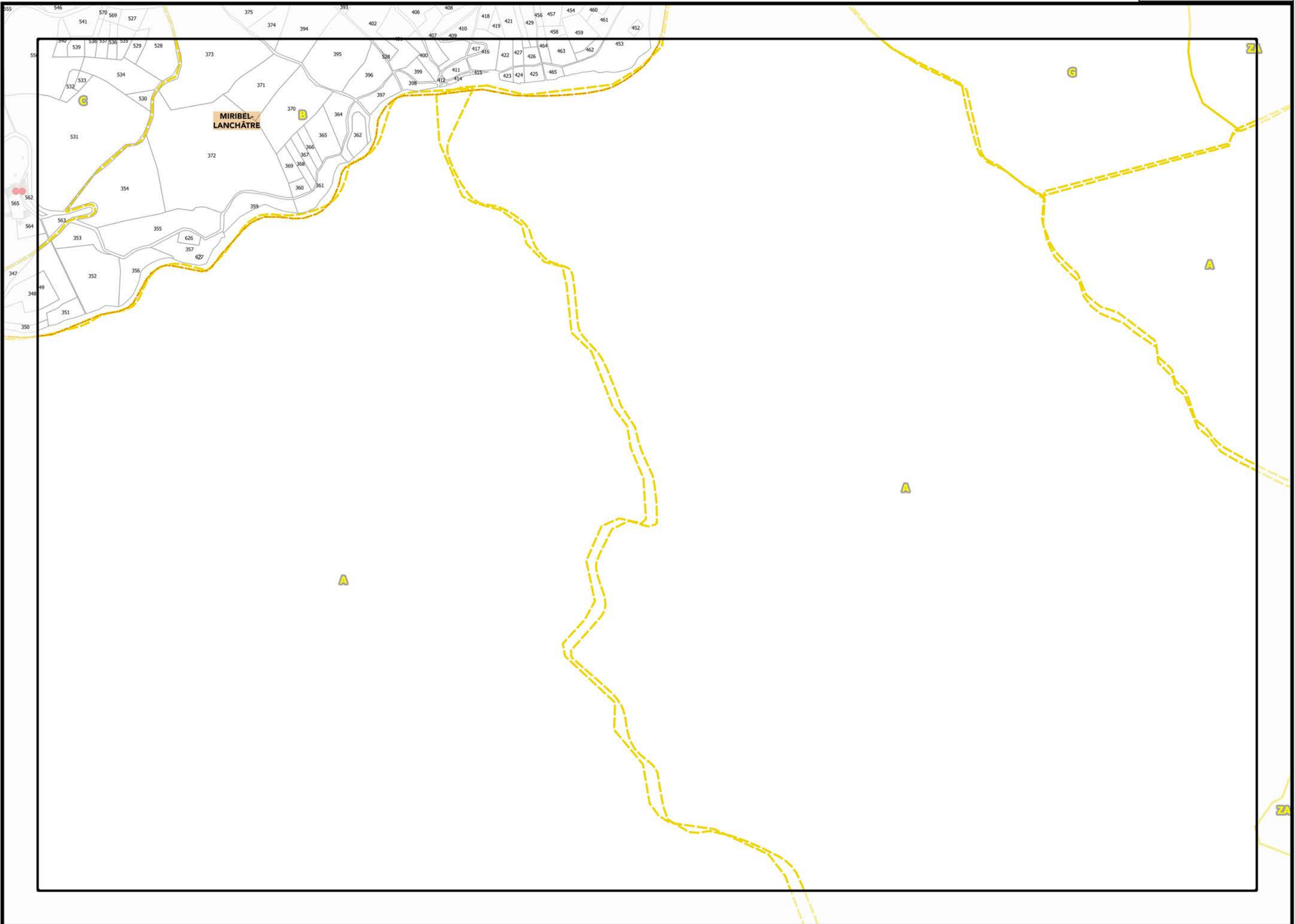
▲D34▲

Légende: se référer aux premières pages de l'atlas

Sources :
@ DGFIP Cadastre 2020
@ DREAL Auvergne Rhône-Alpes



ANNEXES 8_C ATLAS DES CONSTRUCTIONS ET INSTALLATIONS
DESTINÉES À L'ACTIVITÉ AGRICOLE



Légende: se référer aux premières pages de l'atlas

Sources :
@ DGFIP Cadastre 2020
@ DREAL Auvergne Rhône-Alpes

