GRENOBLE ALPES MÉTROPOLE

L'AGENCE D'URBANISME DE LA RÉGION GRENOBLOISE



# C2_ATLAS DE LA MIXITÉ SOCIALE

Document approuvé en Conseil Métropolitain le 20 décembre 2019

PLUi
Plan Local d'Urbanisme Intercommunal

Échelle 1/5000

*Pour connaître l'ensemble des prescriptions règlementaires, il convient de se reporter aux autres plans répertoriés de A à J ainsi qu'au règlement écrit.*

**SMS relatif à l'intégration de logement locatif social**

**LS3.35.30**

Seuil de déclenchement en nombre de logement

Taux minimal de PLAi. À défaut d'indication le taux n'est pas imposé

Taux minimal de logement locatif social

TAUX MINIMAL DE LOGEMENT LOCATIF SOCIAL

- 15
- 20
- 25
- 30
- 35
- 40

**SMS relatif à l'intégration de logement en accession**

**LA3.80**

Seuil de déclenchement en nombre de logement

Taux minimal de logement en accession

LA

**SMS relatif à l'intégration de logement locatif social et de logement en accession**

**SA3.15.70**

Seuil de déclenchement en nombre de logement

Taux minimal de logement en accession

Taux minimal de logement locatif social

SA

**Les emplacements réservés**

Les ER pour l'habitat (ERS) devront respecter au moins le programme défini dans le tome 6.2.

ERS

**LIMITES ADMINISTRATIVES**

- COMMUNALE
- PARCELLE
- BATIMENT
- COURS D'EAU

Sources :
@ DGFiP Cadastre 2016
@ DREAL Auvergne Rhône-Alpes

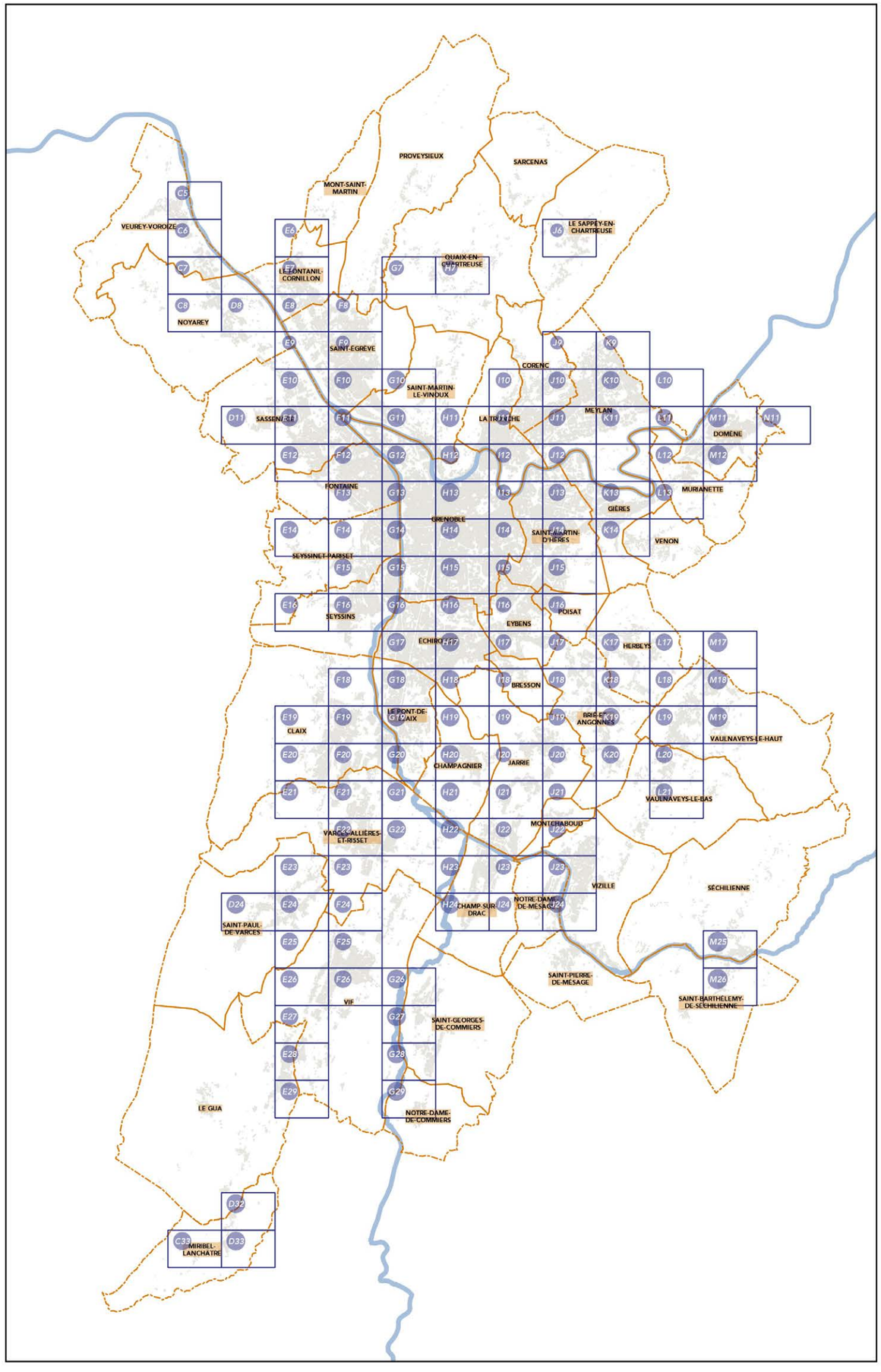


REGLEMENT GRAPHIQUE

Document approuvé le 20 décembre 2019

C2_ATLAS DE LA MIXITÉ SOCIALE

**Planche n° C5**



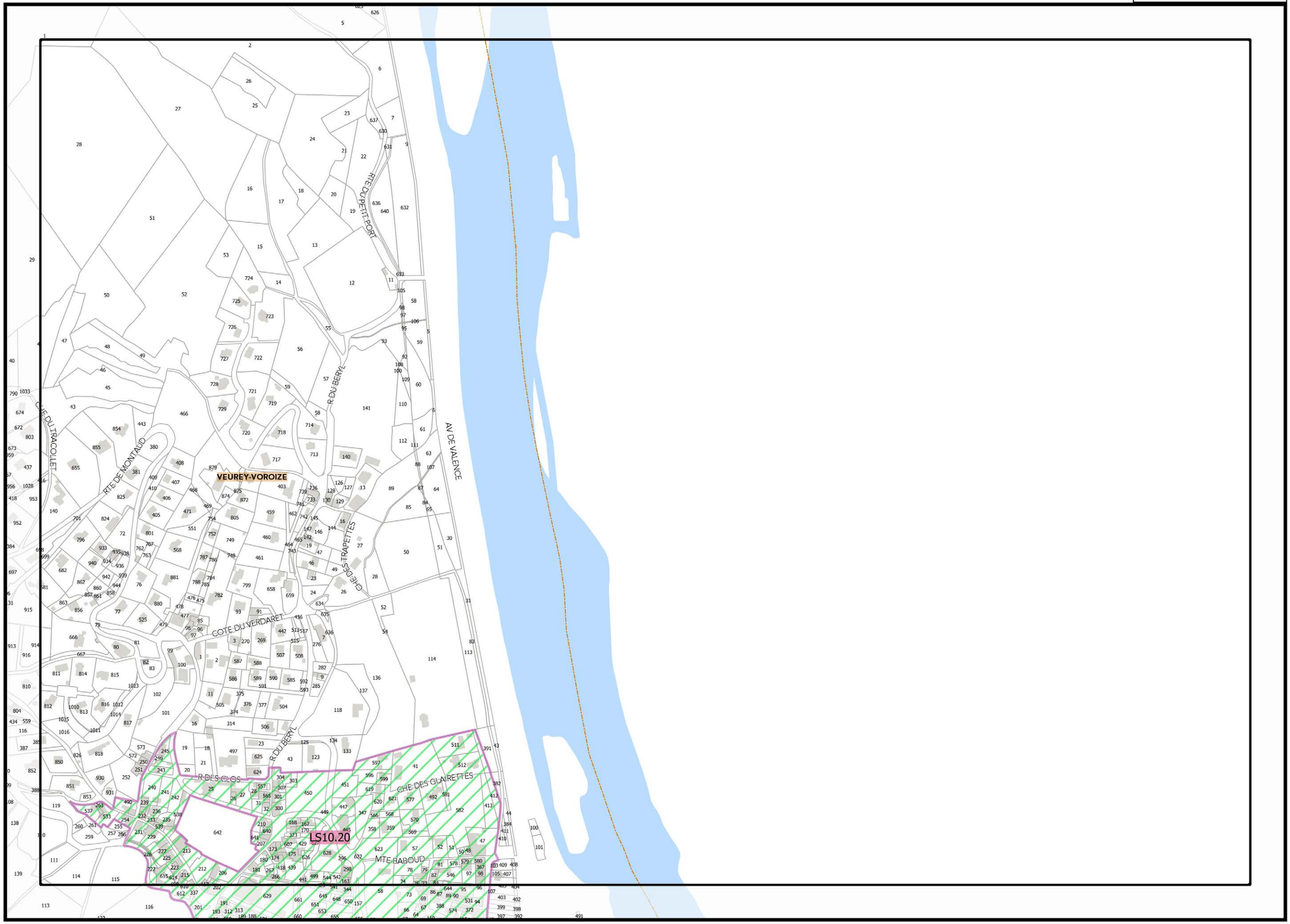




*Légende: se référer aux premières pages de l'atlas*

Sources :
@ DGFiP Cadastre 2016
@ DREAL Auvergne Rhône-Alpes

0 75 150 m

REGLEMENT GRAPHIQUE

PLUi Plan Local d'Urbanisme intercommunal

Document approuvé le 20 décembre 2019

C2_ATLAS DE LA MIXITÉ SOCIALE

Document approuvé le 20 décembre 2019

LS10.20

VEUREY-VOROIZE

AV DE VALENCE

RTE DE L'ISERE

RTE DE MONTAUD

IMP DES ECHALIERES

CHE DE LA BALME

R DES JAYERES

ALL DE LA VOLLA

R DES PERRIERES





*Légende: se référer aux premières pages de l'atlas*

Sources :
@ DGFiP Cadastre 2016
@ DREAL Auvergne Rhône-Alpes

0 75 150 m

E5

**Planche n° E6**

REGLEMENT GRAPHIQUE

PLUi

Document approuvé le 20 décembre 2019

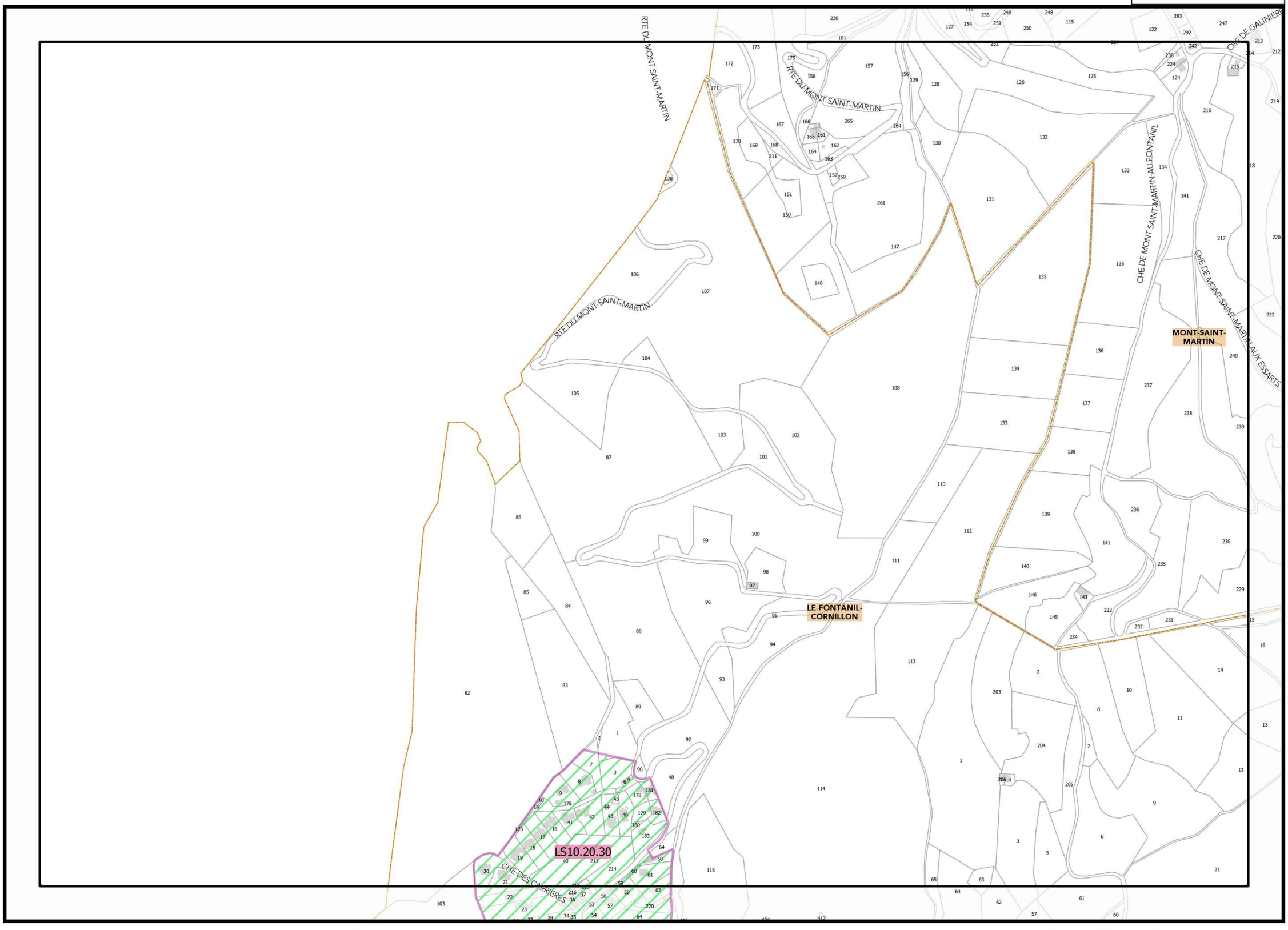


E7

F6

C2_ATLAS DE LA MIXITÉ SOCIALE

*Légende: se référer aux premières pages de l'atlas*

Sources :
@ DGFiP Cadastre 2016
@ DREAL Auvergne Rhône-Alpes

0 75 150 m

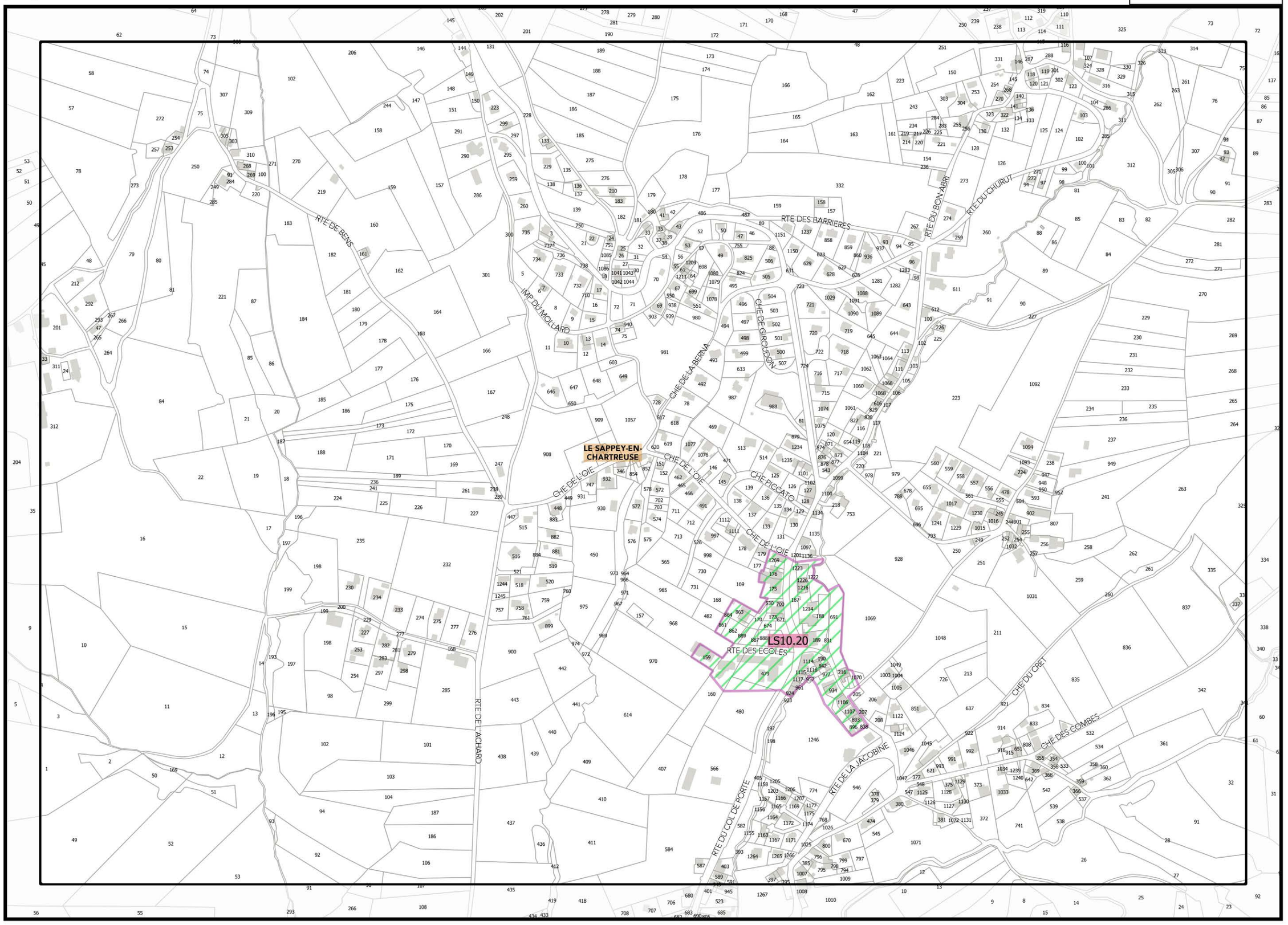


I6

K6

J7

*Légende: se référer aux premières pages de l'atlas*

Sources :
@ DGFiP Cadastre 2016
@ DREAL Auvergne Rhône-Alpes

0 75 150 m

REGLEMENT GRAPHIQUE

PLUi

Document approuvé le 20 décembre 2019

C2_ATLAS DE LA MIXITÉ SOCIALE

# Planche n° C7





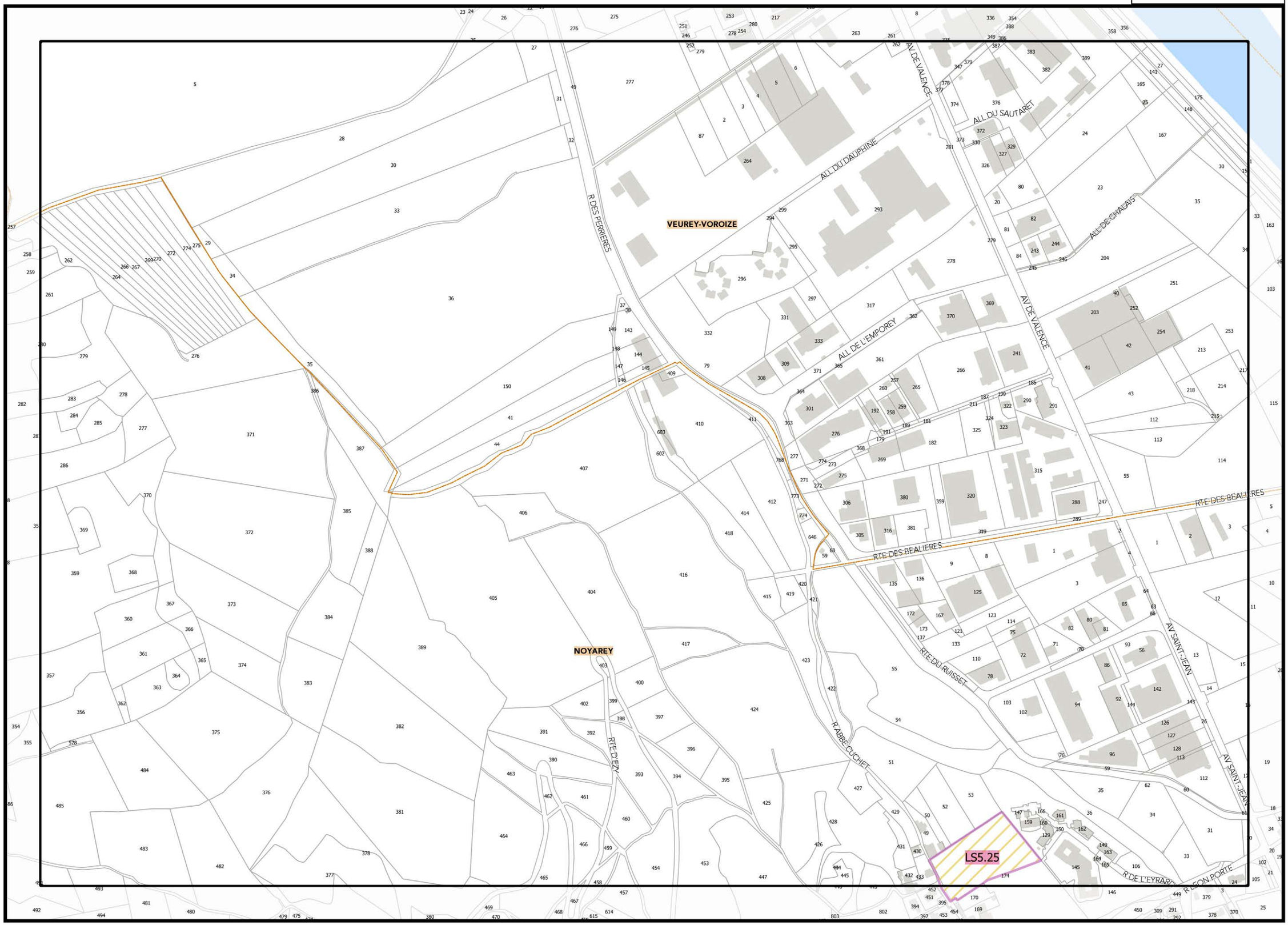




*Légende: se référer aux premières pages de l'atlas*

Sources :
@ DGFiP Cadastre 2016
@ DREAL Auvergne Rhône-Alpes

0 75 150 m

REGLEMENT GRAPHIQUE

PLUi

Document approuvé le 20 décembre 2019

C2_ATLAS DE LA MIXITÉ SOCIALE

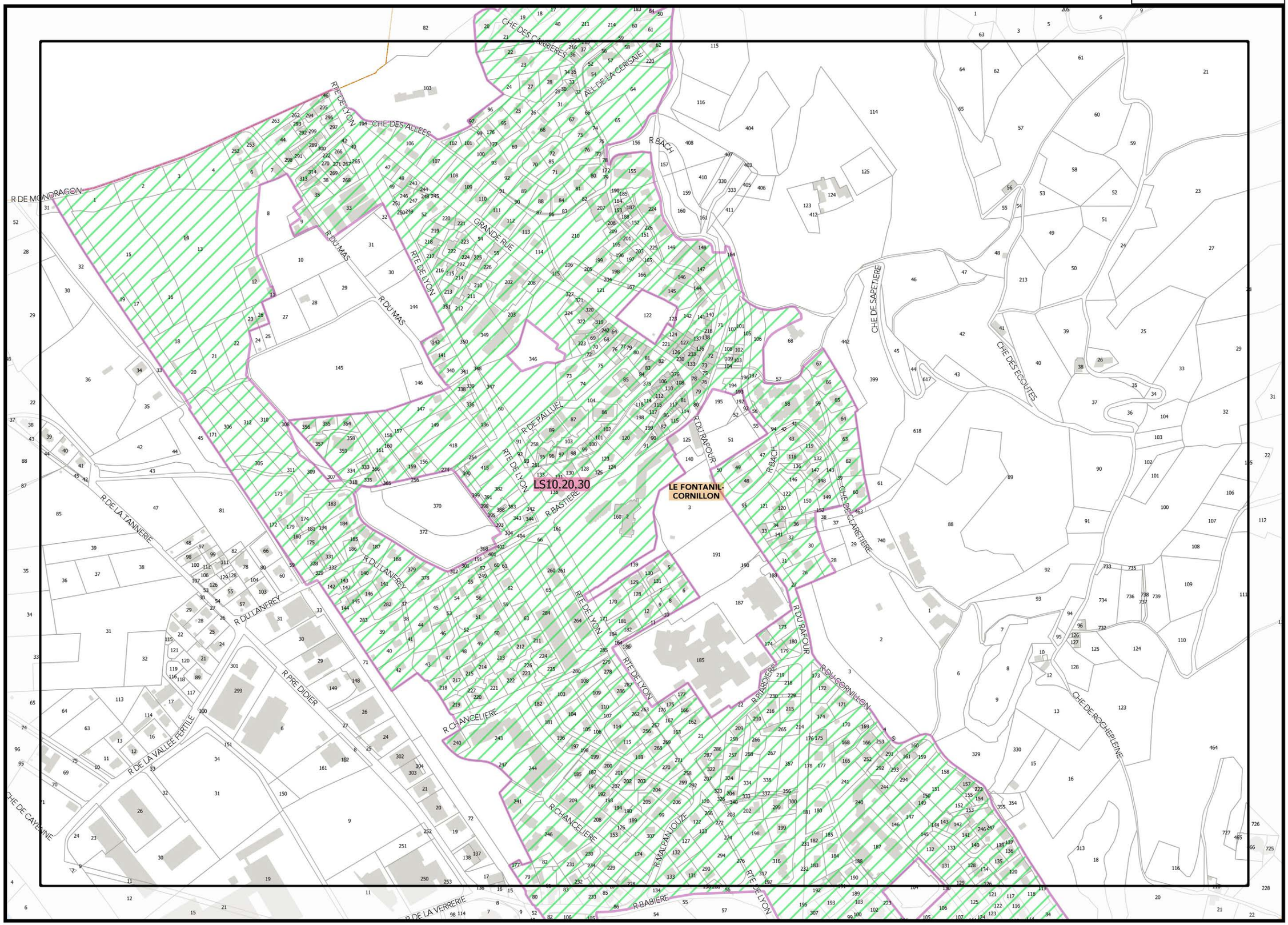


Légende: se référer aux premières pages de l'atlas

Sources :
@ DGFiP Cadastre 2016
@ DREAL Auvergne Rhône-Alpes

0 75 150 m

REGLEMENT GRAPHIQUE

PLUi Plan Local d'Urbanisme intercommunal

Document approuvé le 20 décembre 2019

C2_ATLAS DE LA MIXITÉ SOCIALE








*Légende: se référer aux premières pages de l'atlas*

Sources :
@ DGFiP Cadastre 2016
@ DREAL Auvergne Rhône-Alpes



0 75 150 m

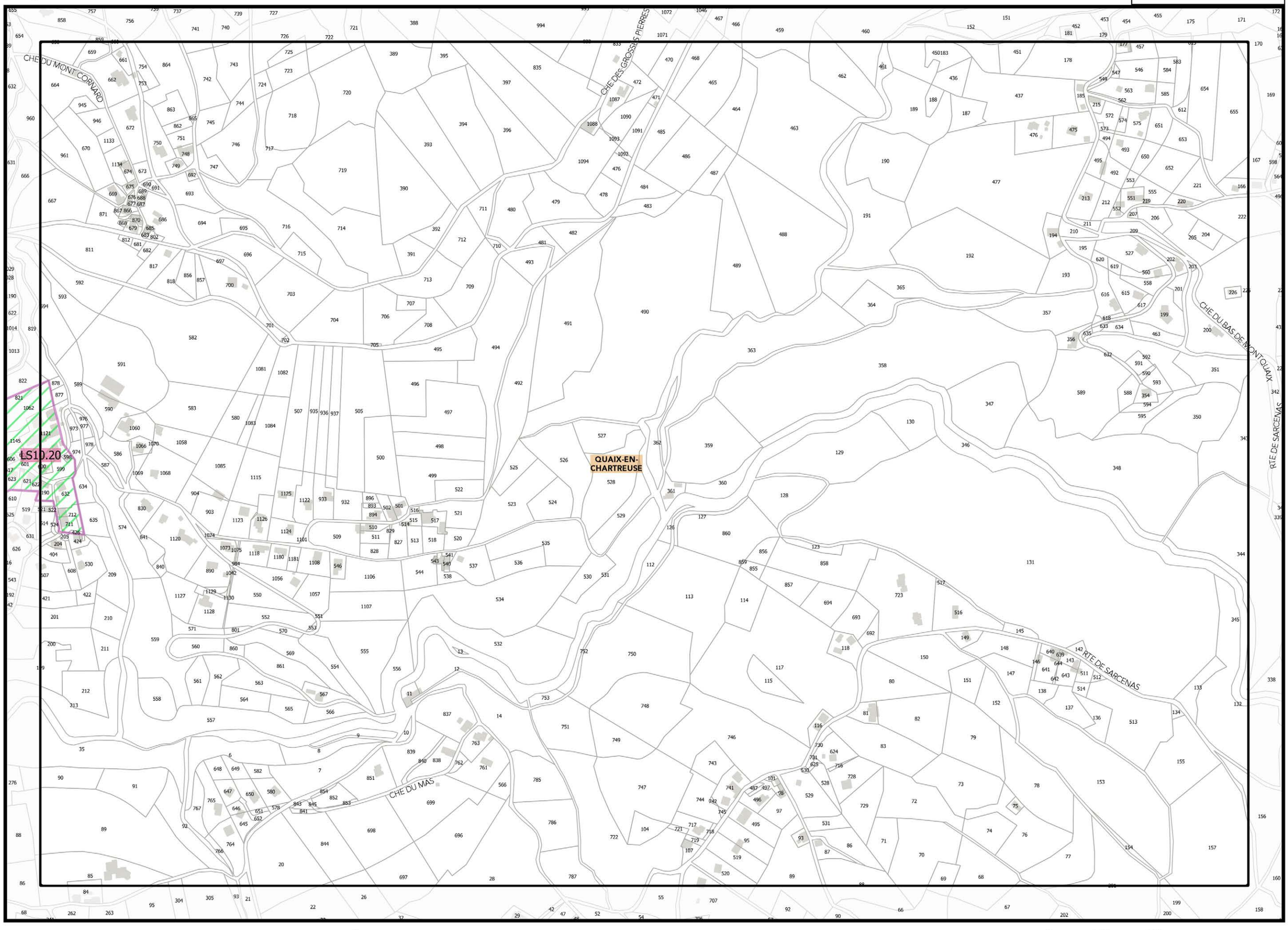


◀ G7

I7 ▶

▼ H8 ▼

*Légende: se référer aux premières pages de l'atlas*

Sources :
@ DGFiP Cadastre 2016
@ DREAL Auvergne Rhône-Alpes

0 75 150 m

REGLEMENT GRAPHIQUE

PLUi

Document approuvé le 20 décembre 2019

C2_ATLAS DE LA MIXITÉ SOCIALE

**Planche n° C8**





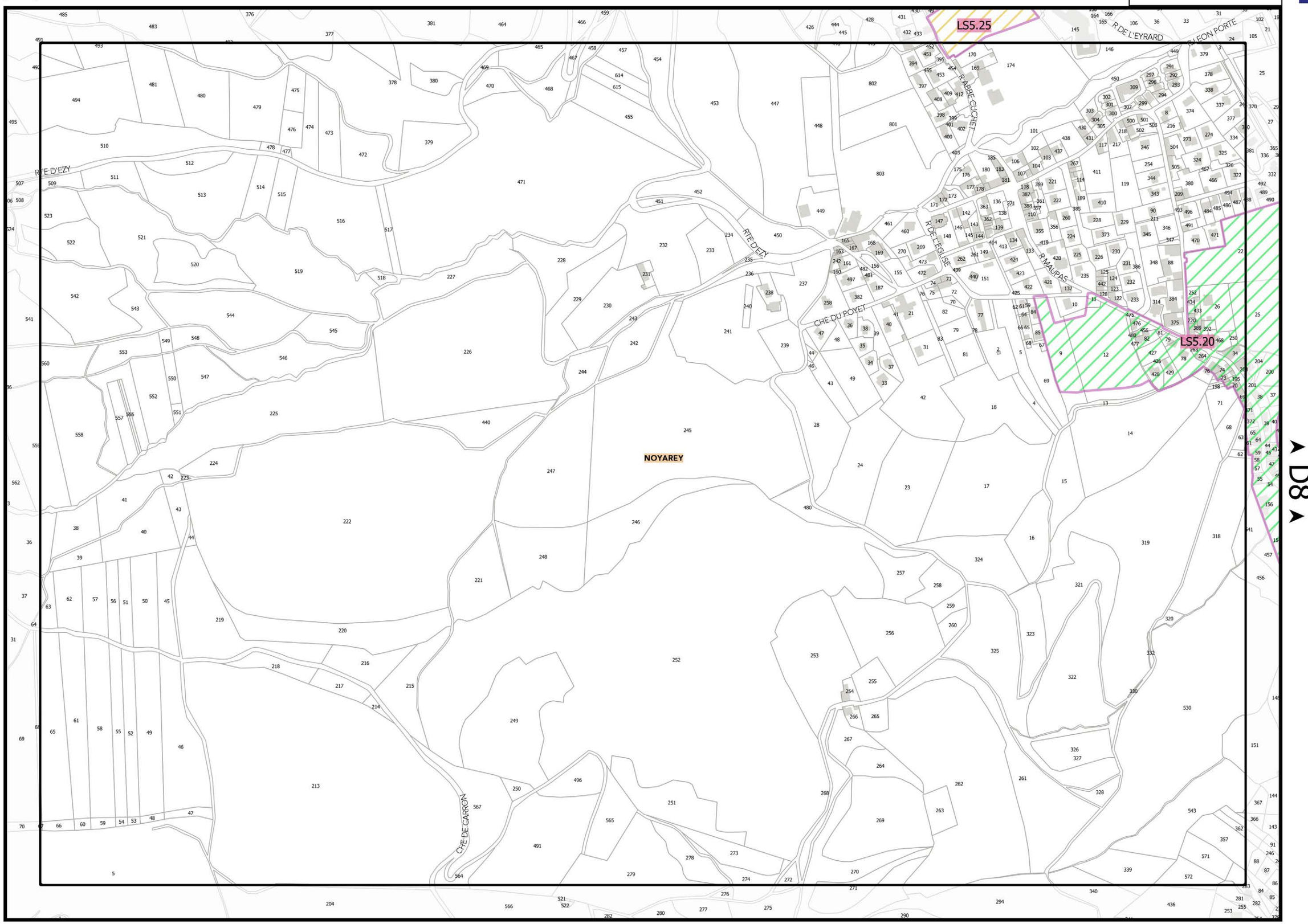




*Légende: se référer aux premières pages de l'atlas*

Sources :
@ DGFiP Cadastre 2016
@ DREAL Auvergne Rhône-Alpes

0 75 150 m

REGLEMENT GRAPHIQUE

PLUi

Document approuvé le 20 décembre 2019

C2_ATLAS DE LA MIXITÉ SOCIALE

**Planche n° D8**



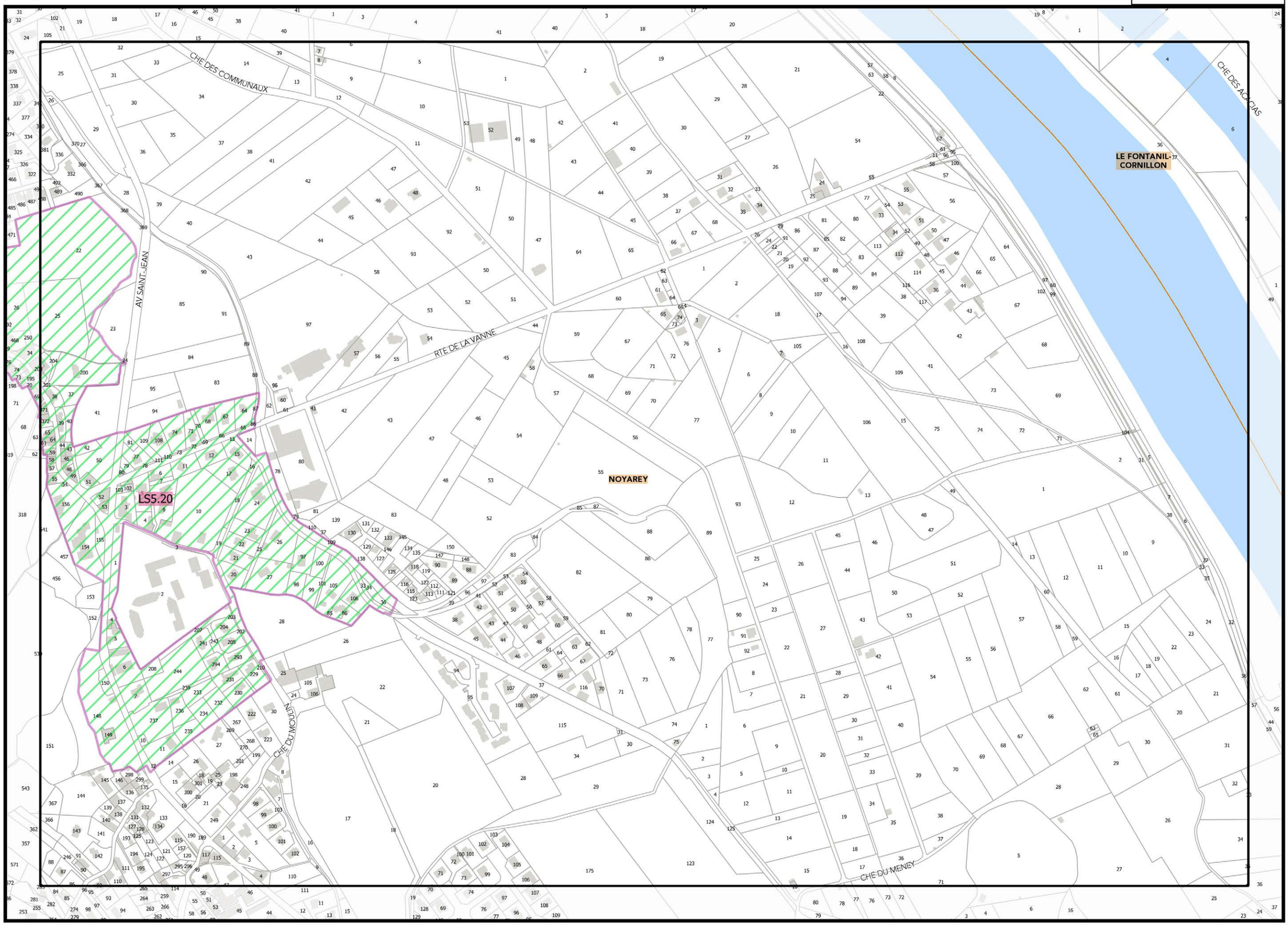


◄ C8

E8 ►

▼ D9 ▼

*Légende: se référer aux premières pages de l'atlas*

Sources :
@ DGFiP Cadastre 2016
@ DREAL Auvergne Rhône-Alpes

0 75 150 m

Document approuvé le 20 décembre 2019

# Planche n° E8

▲ E7 ▲

▲ D8 ▲

▲ F8 ▲

▼ E9 ▼

LS10.20.30

LS3.35.35

LS3.35.35

LE FONTANIL-CORNILLON

SAINT-ÉGRÈVE

NOYAREY

AV DE LA LOUISIANE
R DE LA VERRERIE
R DE L'INDUSTRIE
R RIF TRONCHARD
R BABIÈRE
RTE DE LYON
R GRANGE DE L'OR
CHE DE ROCHEPLEINE
R DU CORNILLON
R DU RIF TRONCHARD
AV DE KARBEN
MAIL PIERRE MENDÈS FRANCE
R JOSEPH ROLAND
R PRE NAT
CHE DES ACACIAS
R DES ABATTOIRS
AV DE SAN MARINO
R DES ILES
R DE LA BIOLLE
R DE LA TREMOUILLERE
R BOUVET
CHE DES IRIS
R DES PEUPLIERS
CHE DU FOSSE CHANNEL
R DES BONNAIS
AV GENERAL DE GAULLE
R DE SAINT-ROBERT

*Légende: se référer aux premières pages de l'atlas*

Sources :
@ DGFiP Cadastre 2016
@ DREAL Auvergne Rhône-Alpes

0 75 150 m

REGLEMENT GRAPHIQUE
PLUi Plan Local d'Urbanisme intercommunal

Document approuvé le 20 décembre 2019

C2_ATLAS DE LA MIXITÉ SOCIALE

**Planche n° F8**



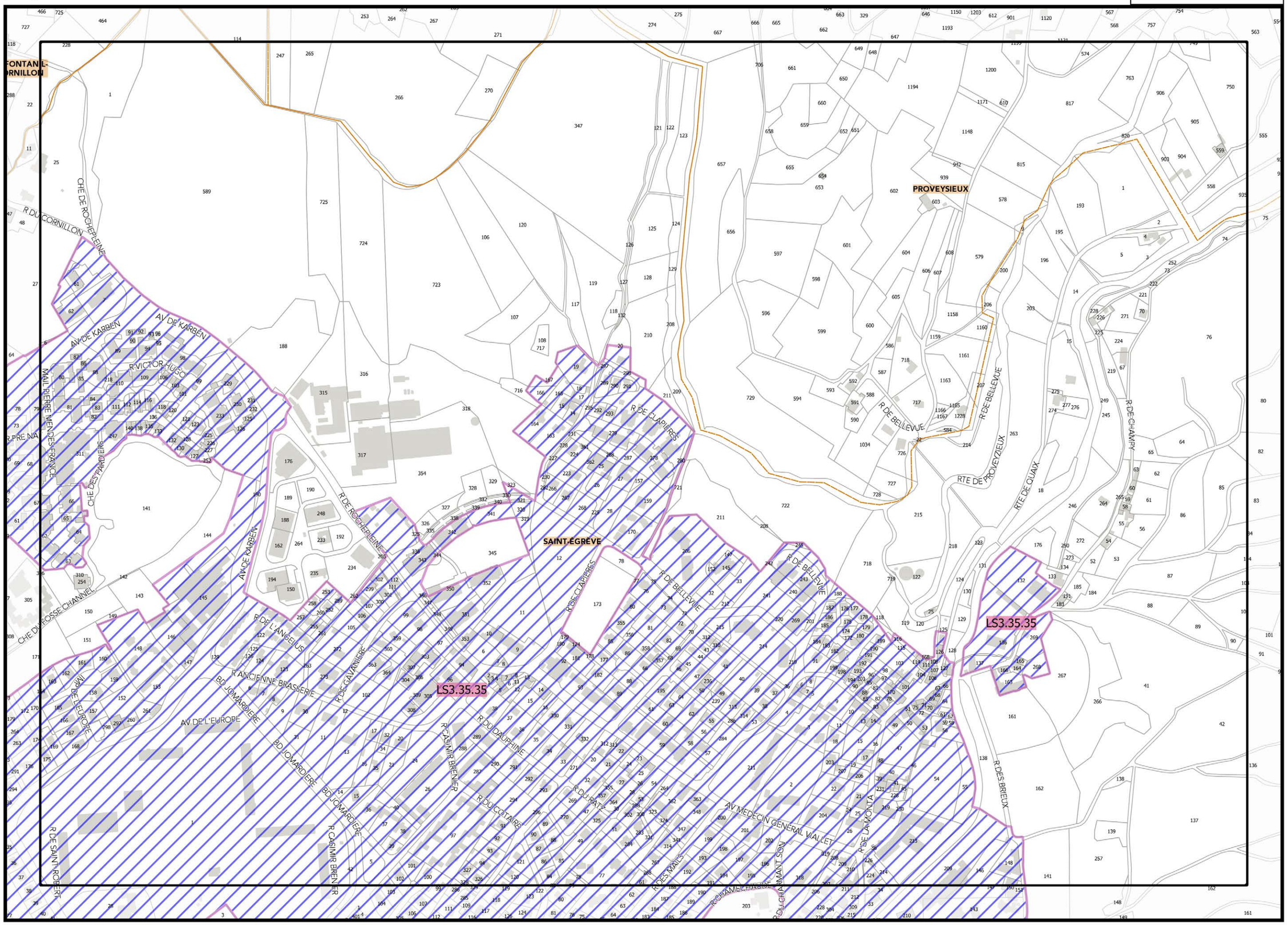






*Légende: se référer aux premières pages de l'atlas*

Sources :
@ DGFiP Cadastre 2016
@ DREAL Auvergne Rhône-Alpes

0 75 150 m

Document approuvé le 20 décembre 2019

FLUI REGLEMENT GRAPHIQUE

C2_ATLAS DE LA MIXITÉ SOCIALE

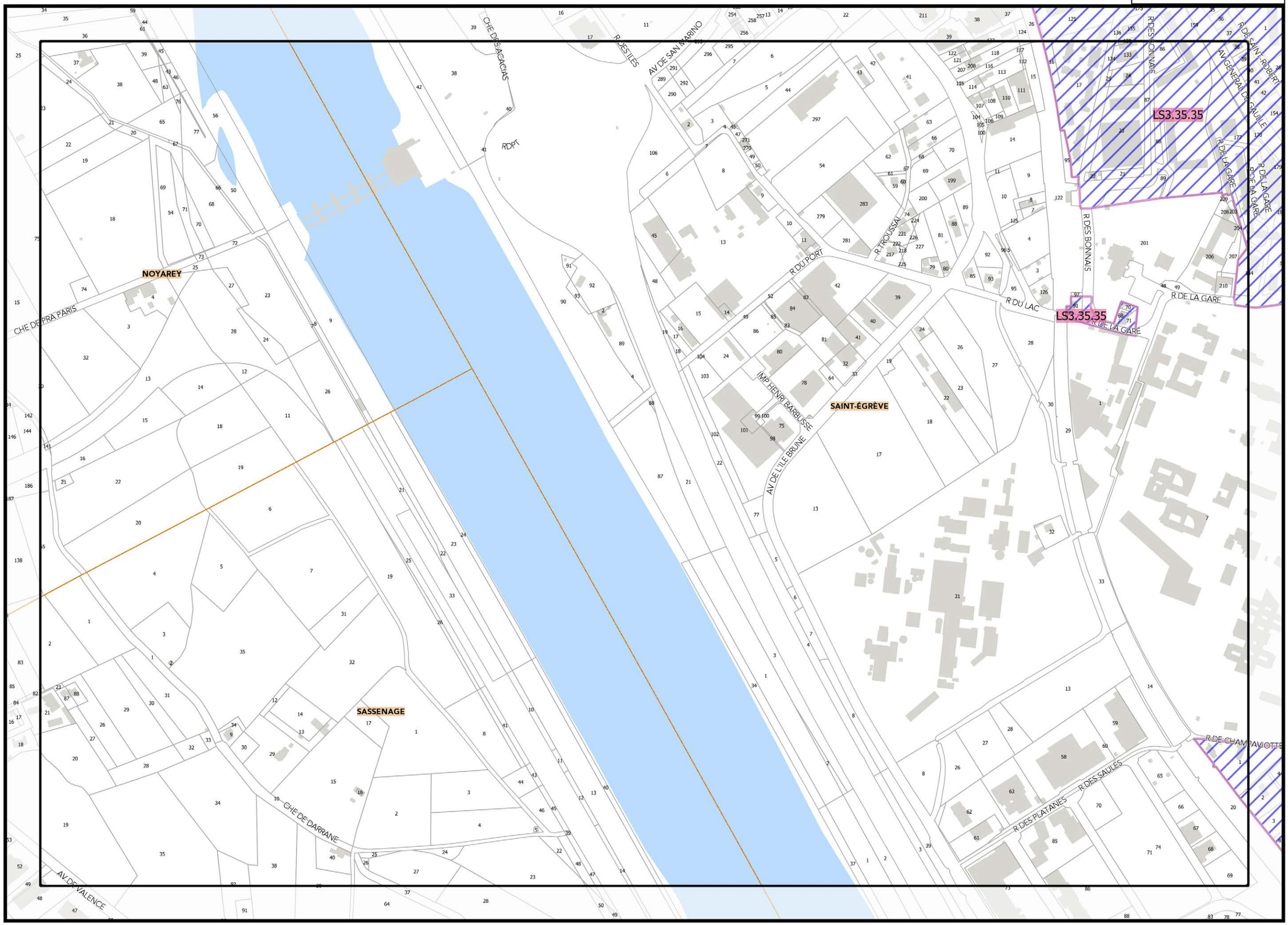


*Légende: se référer aux premières pages de l'atlas*

Sources :
@ DGFiP Cadastre 2016
@ DREAL Auvergne Rhône-Alpes

0 75 150 m

REGLEMENT GRAPHIQUE

PLUi Plan Local d'Urbanisme Intercommunal

Document approuvé le 20 décembre 2019

C2_ATLAS DE LA MIXITÉ SOCIALE

Document approuvé le 20 décembre 2019



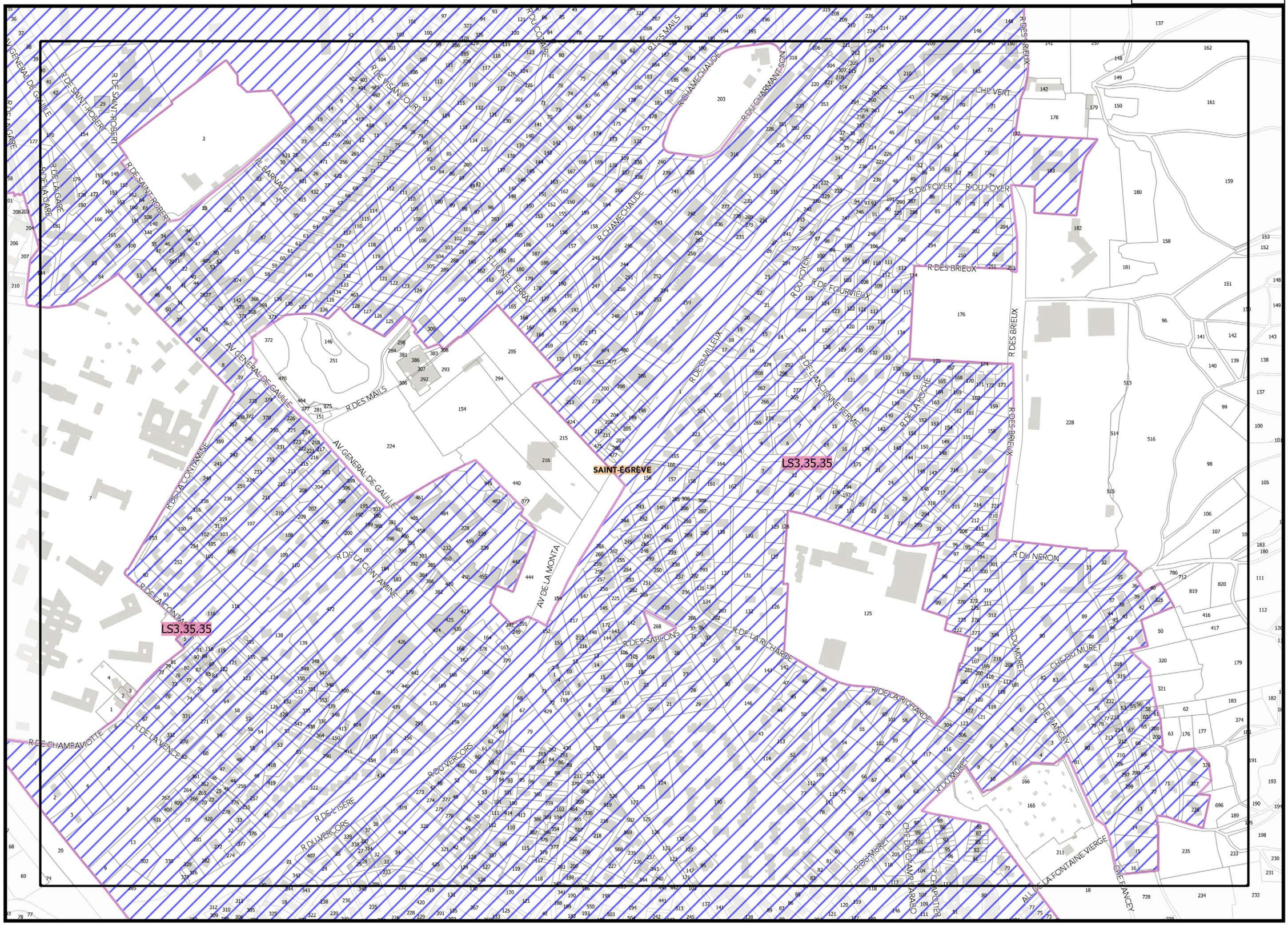






*Légende: se référer aux premières pages de l'atlas*

Sources :
@ DGFiP Cadastre 2016
@ DREAL Auvergne Rhône-Alpes

0 75 150 m

**Planche n° J9**







LE SAPPEY-EN-CHARTREUSE

CORENC

MEYLAN

RTE DU SAINT-EYNARD

RTE DE CHARTREUSE

CHE DE LA BATIE

CHE DE LA BATIE

CHE DE ROCHASSON

CHE DU PIERRACHE

CHE DU PIERRACHE

CHE DE ROCHASSON

CHE DE LA CORDELIERE

CHE DU MIRAILLET

CHE DU BRUCHET

CHE DE CLOS BUISSON

CHE DE L'EGLISE

ARE DU GRAND CARRE

LS3.35.40

*Légende: se référer aux premières pages de l'atlas*

Sources :
@ DGFiP Cadastre 2016
@ DREAL Auvergne Rhône-Alpes

0 75 150 m

REGLEMENT GRAPHIQUE

PLUi Plan Local d'Urbanisme intercommunal

Document approuvé le 20 décembre 2019

C2_ATLAS DE LA MIXITÉ SOCIALE

▲ K8 ▲

**Planche n° K9**

▲ J9

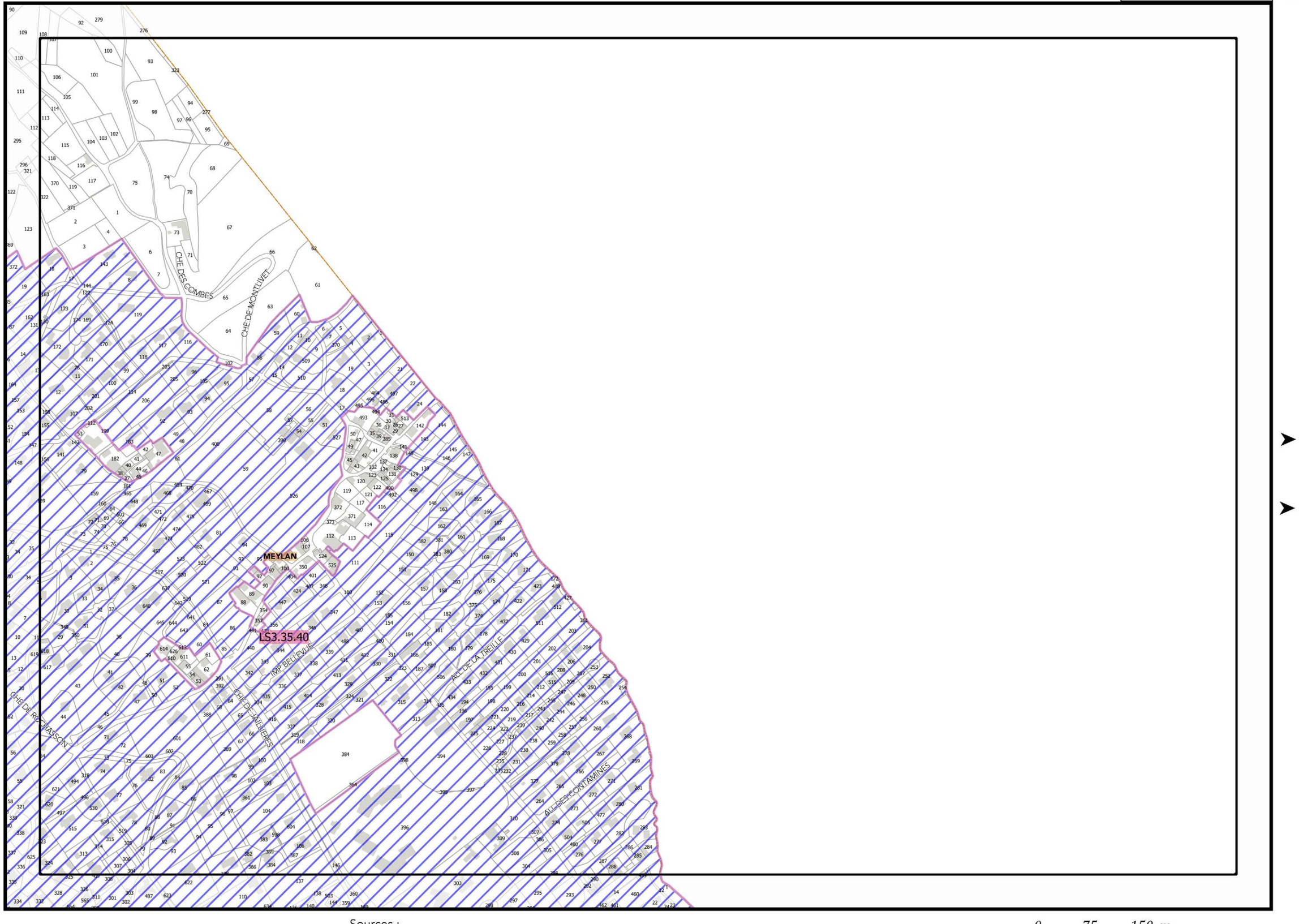


▼K10▼

*Légende: se référer aux premières pages de l'atlas*

Sources :
@ DGFiP Cadastre 2016
@ DREAL Auvergne Rhône-Alpes

0 75 150 m

REGLEMENT GRAPHIQUE

PLUi

Document approuvé le 20 décembre 2019

C2_ATLAS DE LA MIXITÉ SOCIALE

**Planche n° E10**

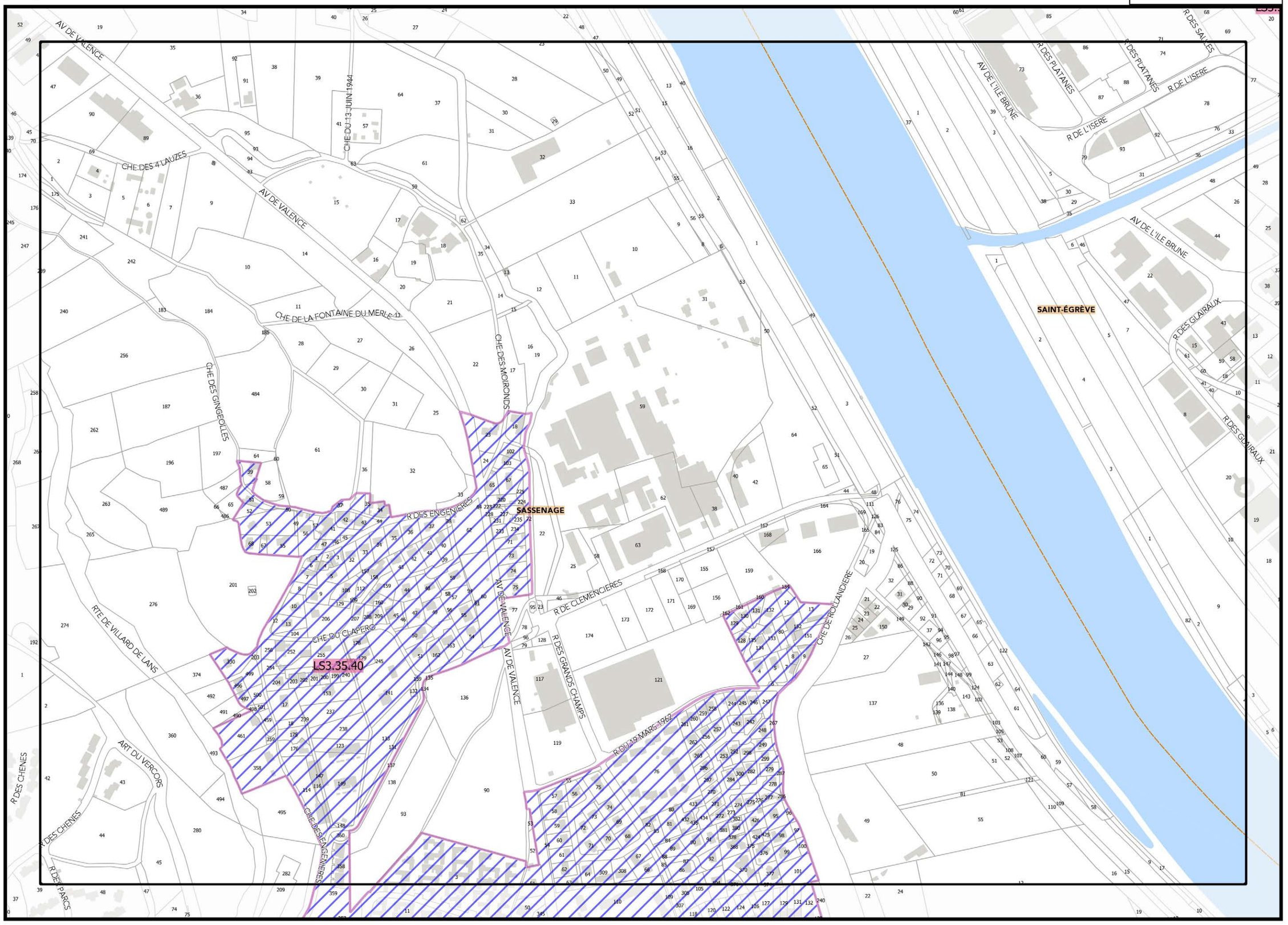


▲D10▲

▲F10▲

▲E11▲

*Légende: se référer aux premières pages de l'atlas*

Sources :
@ DGFiP Cadastre 2016
@ DREAL Auvergne Rhône-Alpes

0 75 150 m

REGLEMENT GRAPHIQUE

PLUi

Document approuvé le 20 décembre 2019

C2_ATLAS DE LA MIXITÉ SOCIALE

F9

**Planche n° F10**

E10

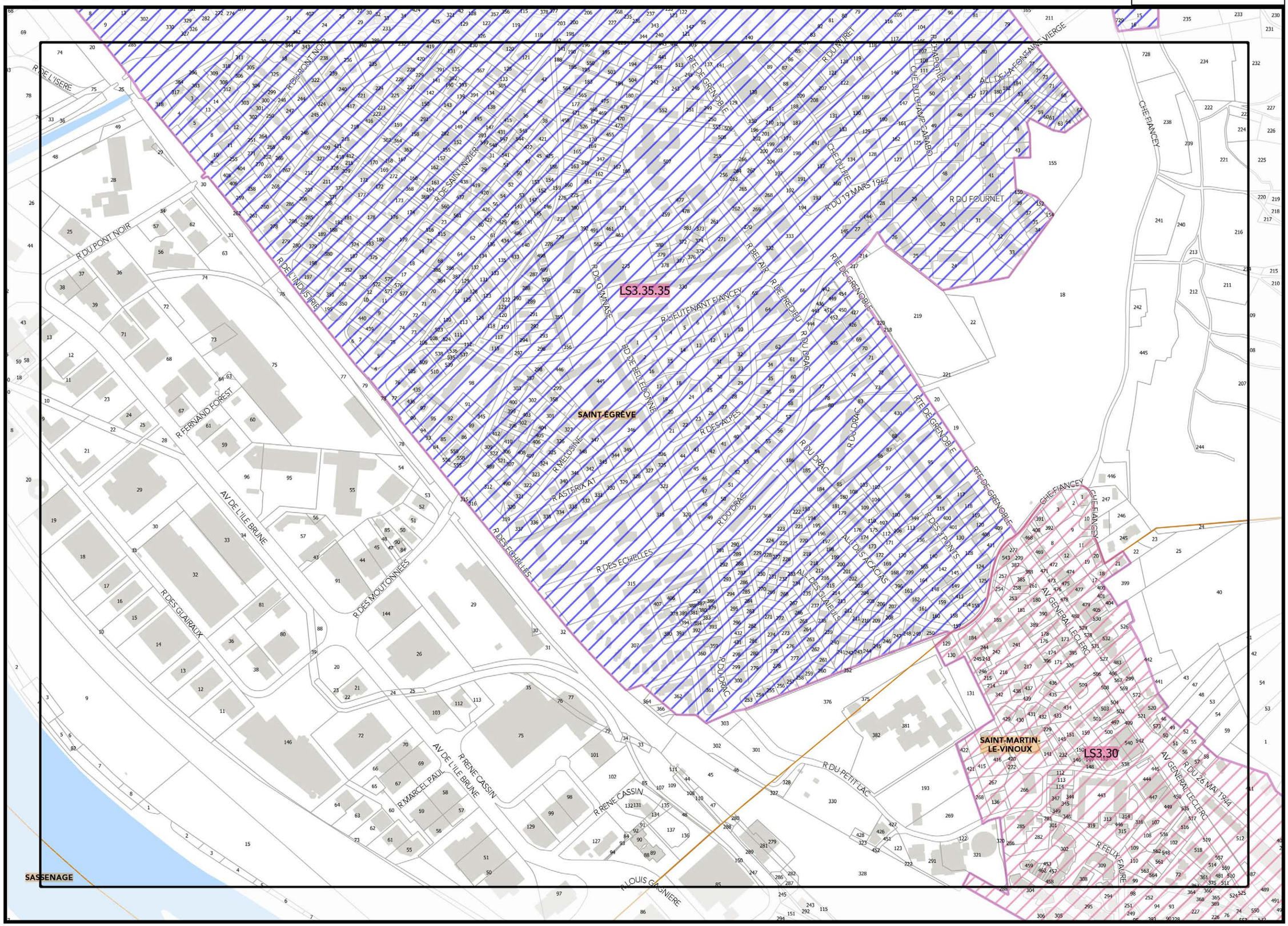


G10

F11

*Légende: se référer aux premières pages de l'atlas*

Sources :
@ DGFiP Cadastre 2016
@ DREAL Auvergne Rhône-Alpes

0 75 150 m

FLUI REGLEMENT GRAPHIQUE

Document approuvé le 20 décembre 2019

C2_ATLAS DE LA MIXITÉ SOCIALE

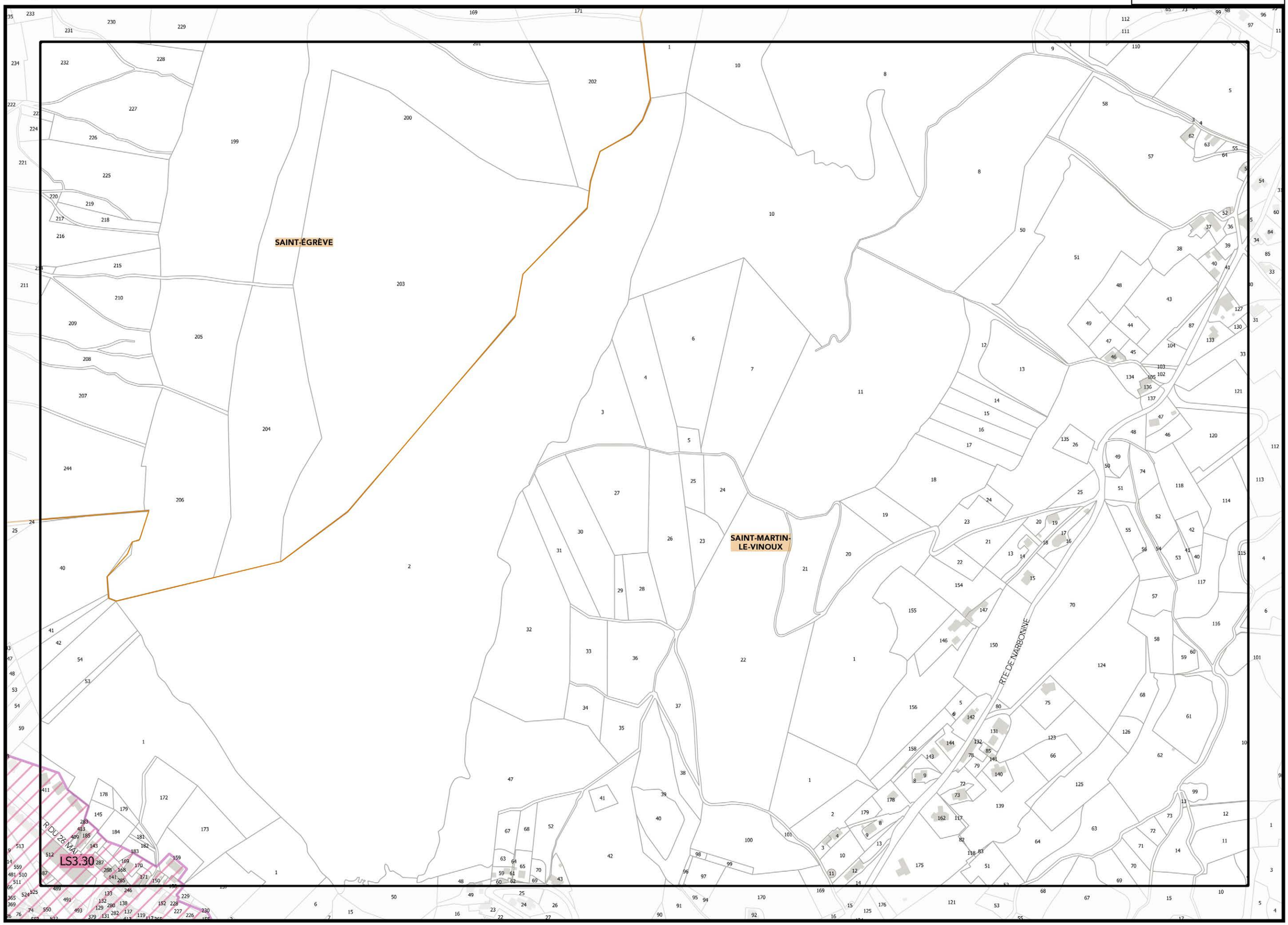


F10

H10

G11

*Légende: se référer aux premières pages de l'atlas*

Sources :
@ DGFiP Cadastre 2016
@ DREAL Auvergne Rhône-Alpes

0 75 150 m

REGLEMENT GRAPHIQUE

PLUi

Document approuvé le 20 décembre 2019

C2_ATLAS DE LA MIXITÉ SOCIALE

**Planche n° I10**

REGLEMENT GRAPHIQUE

PLUi Plan Local d'Urbanisme intercommunal

Document approuvé le 20 décembre 2019

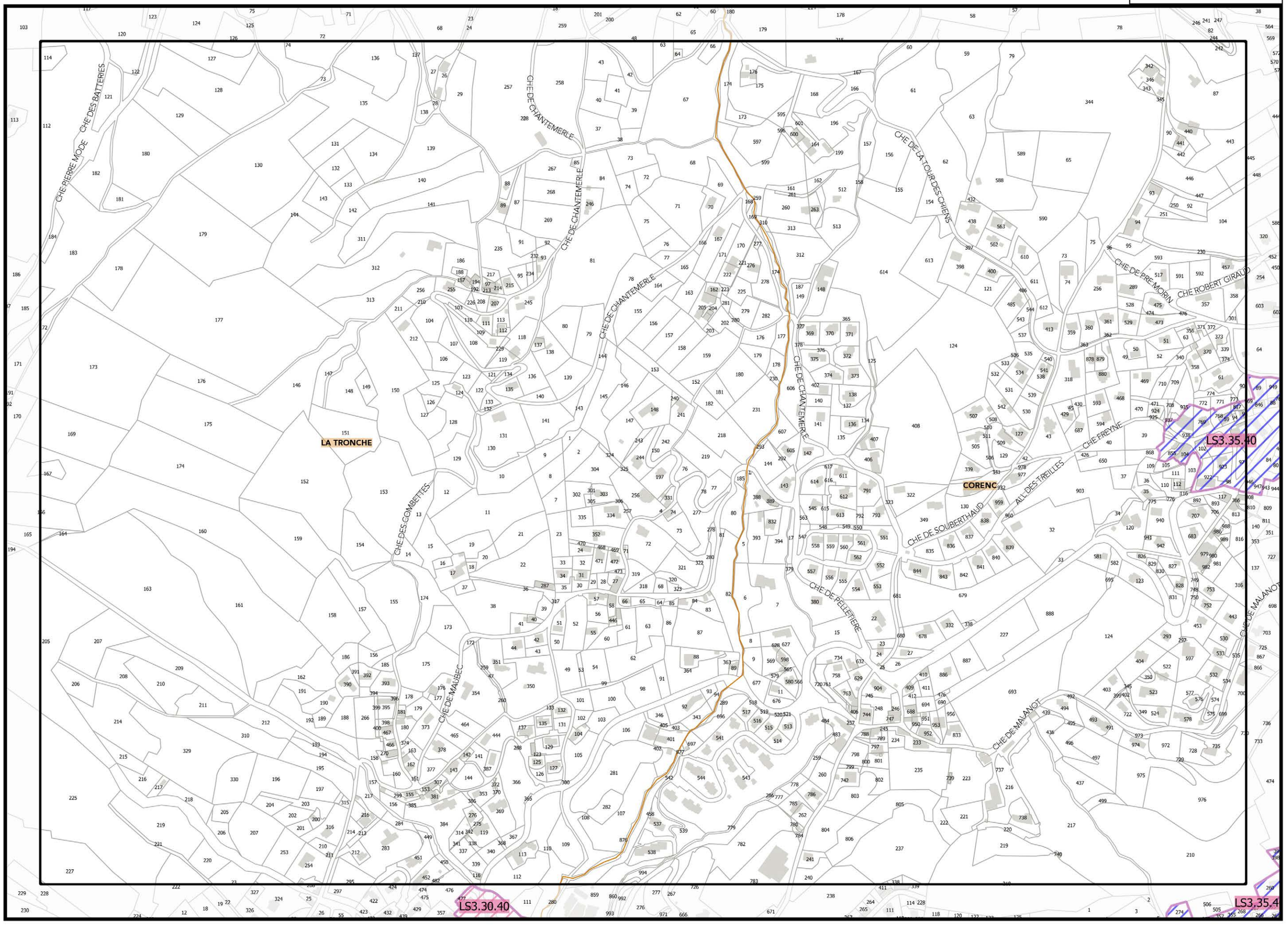


H10

J10

I11

*Légende: se référer aux premières pages de l'atlas*

Sources :
@ DGFiP Cadastre 2016
@ DREAL Auvergne Rhône-Alpes

0 75 150 m

C2_ATLAS DE LA MIXITÉ SOCIALE

J9

**Planche n° J10**

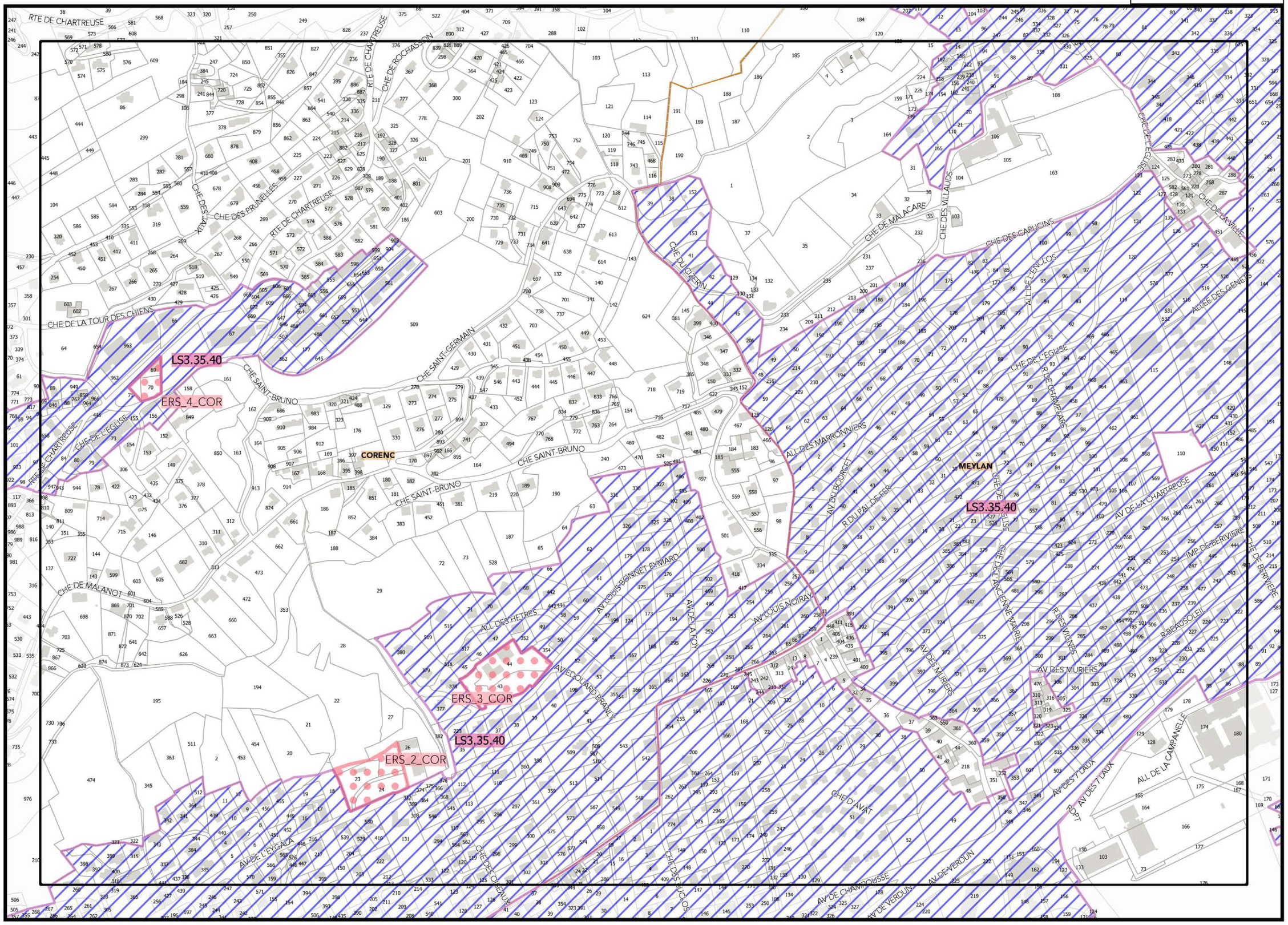


I10

K10

J11

*Légende: se référer aux premières pages de l'atlas*

Sources :
@ DGFiP Cadastre 2016
@ DREAL Auvergne Rhône-Alpes

0 75 150 m

FLUI REGLEMENT GRAPHIQUE

Document approuvé le 20 décembre 2019

**C2_ATLAS DE LA MIXITÉ SOCIALE**

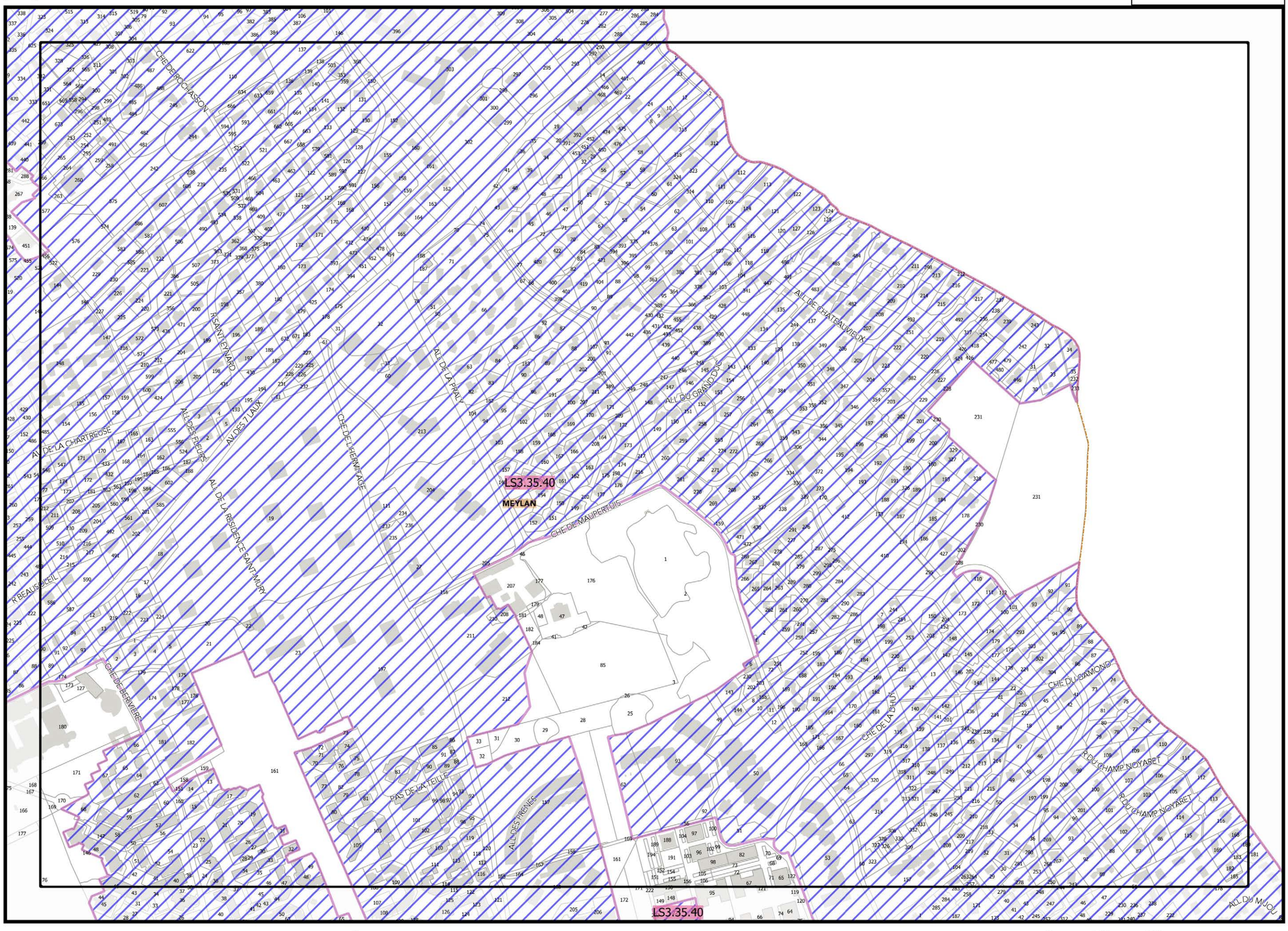


J10

L10

K11

*Légende: se référer aux premières pages de l'atlas*

Sources :
@ DGFiP Cadastre 2016
@ DREAL Auvergne Rhône-Alpes

0 75 150 m

REGLEMENT GRAPHIQUE

PLUi Plan Local d'Urbanisme intercommunal

Document approuvé le 20 décembre 2019

C2_ATLAS DE LA MIXITÉ SOCIALE

Planche n° L10

REGLEMENT GRAPHIQUE

PLUi

Document approuvé le 20 décembre 2019

K10

M10

L11




*Légende: se référer aux premières pages de l'atlas*

Sources :
@ DGFiP Cadastre 2016
@ DREAL Auvergne Rhône-Alpes

*0 75 150 m*

C2_ATLAS DE LA MIXITÉ SOCIALE

Document approuvé le 20 décembre 2019



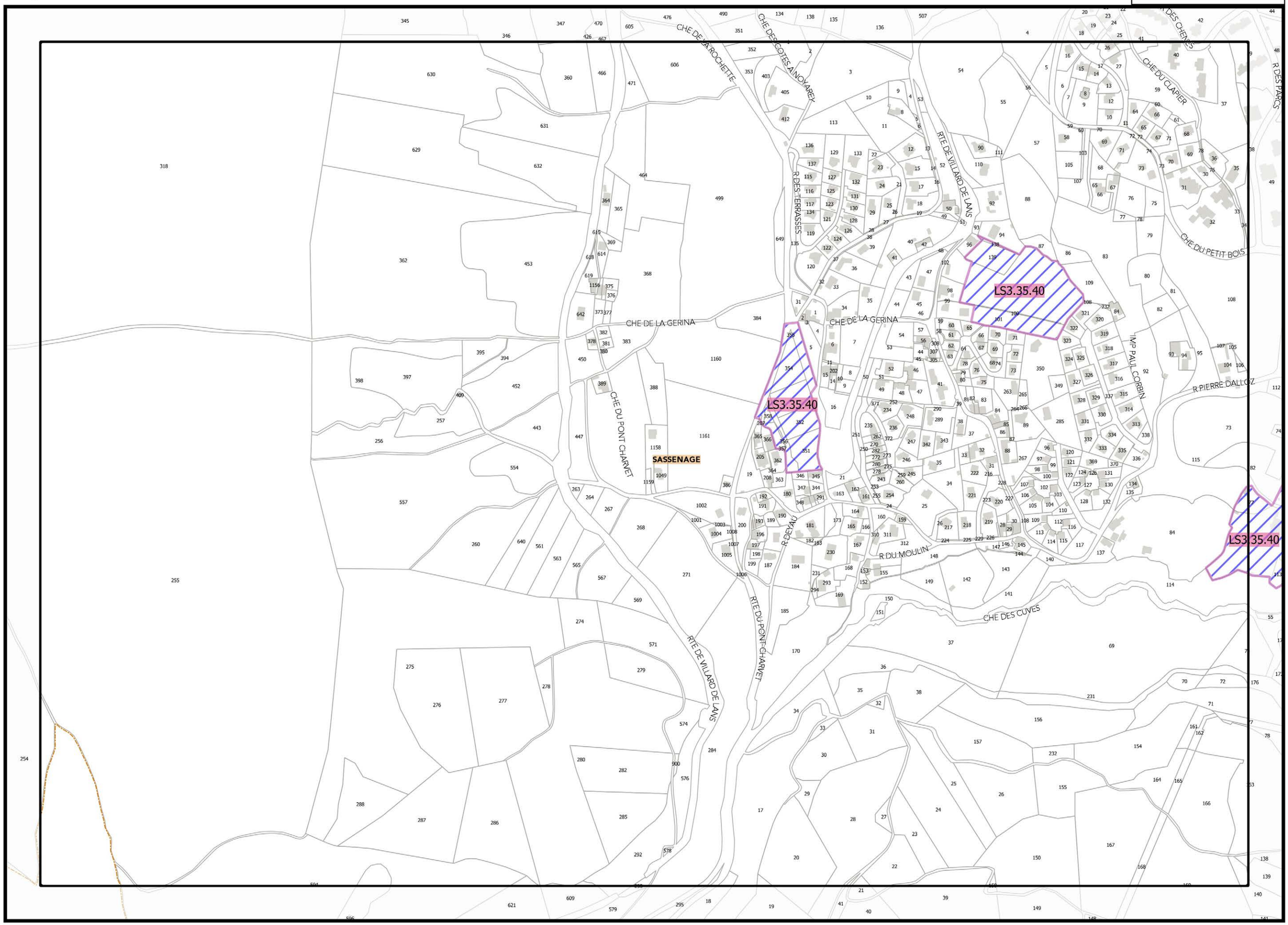


*Légende: se référer aux premières pages de l'atlas*

Sources :
@ DGFiP Cadastre 2016
@ DREAL Auvergne Rhône-Alpes

0 75 150 m

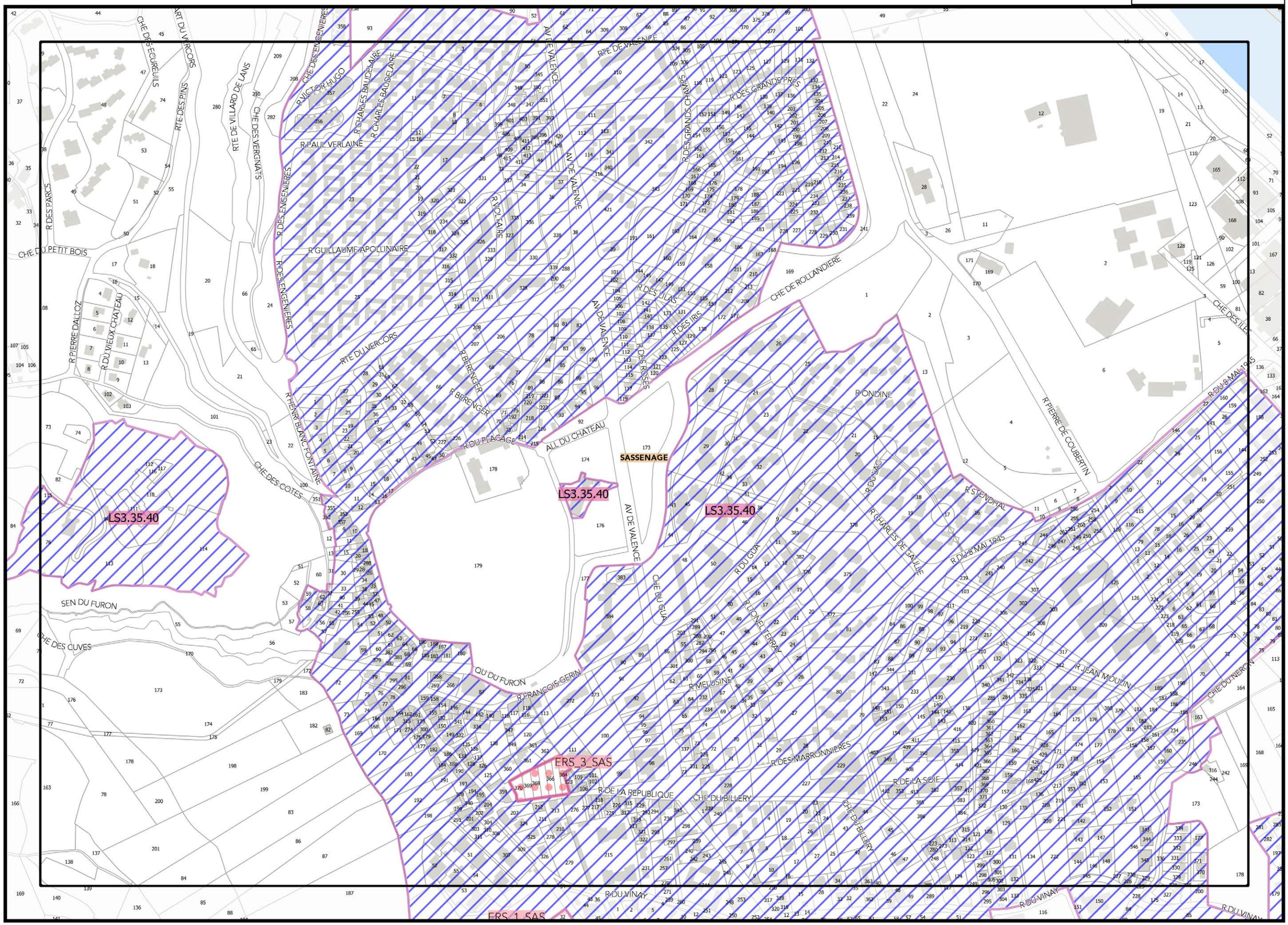


D11

F11

E12

*Légende: se référer aux premières pages de l'atlas*

Sources :
@ DGFiP Cadastre 2016
@ DREAL Auvergne Rhône-Alpes

0 75 150 m

REGLEMENT GRAPHIQUE

PLUi Plan Local d'Urbanisme intercommunal

Document approuvé le 20 décembre 2019

C2_ATLAS DE LA MIXITÉ SOCIALE

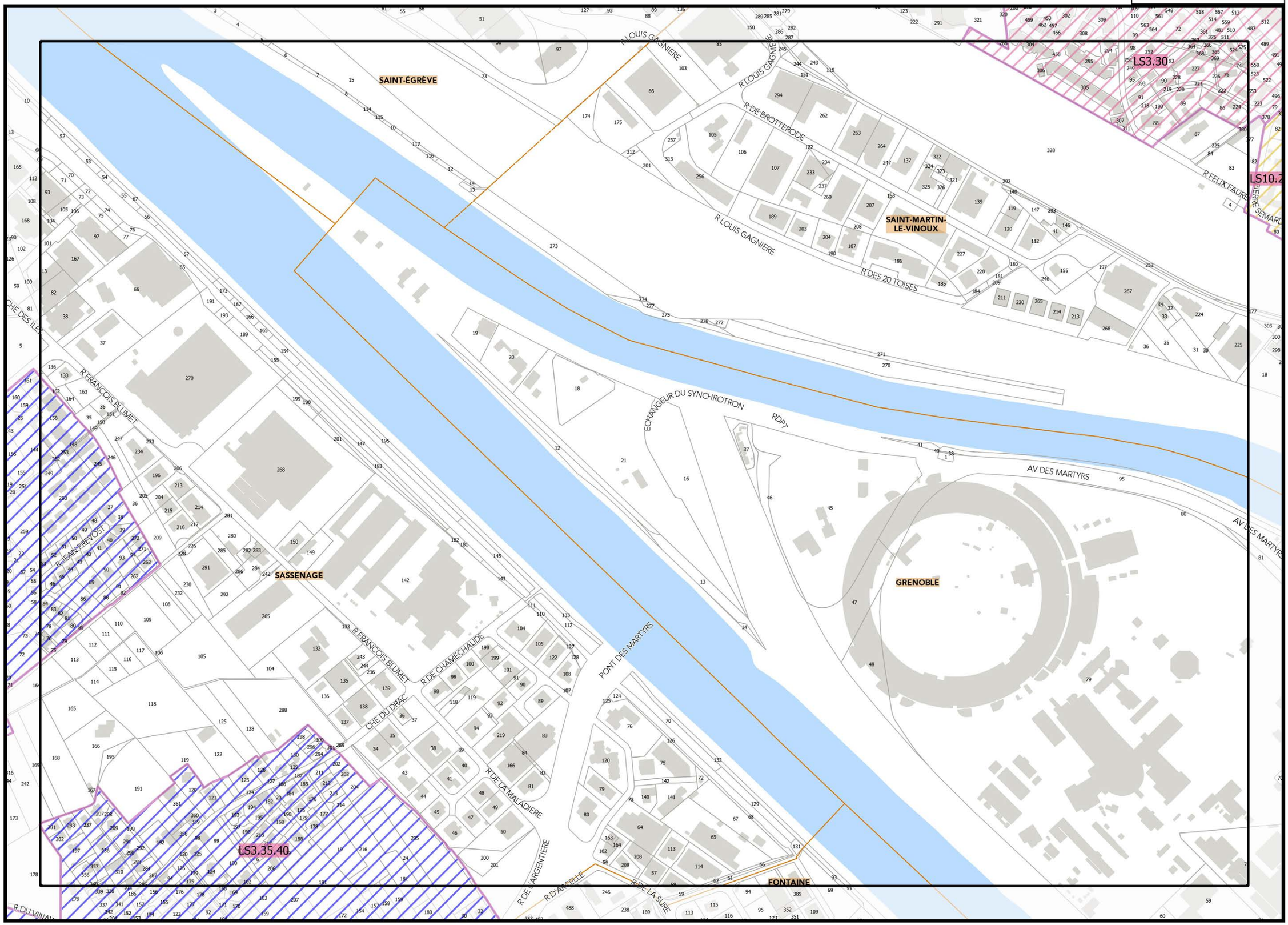


E11

G11

F12

*Légende: se référer aux premières pages de l'atlas*

Sources :
@ DGFiP Cadastre 2016
@ DREAL Auvergne Rhône-Alpes

0 75 150 m

REGLEMENT GRAPHIQUE

PLUi Plan Local d'Urbanisme intercommunal

Document approuvé le 20 décembre 2019

C2_ATLAS DE LA MIXITÉ SOCIALE

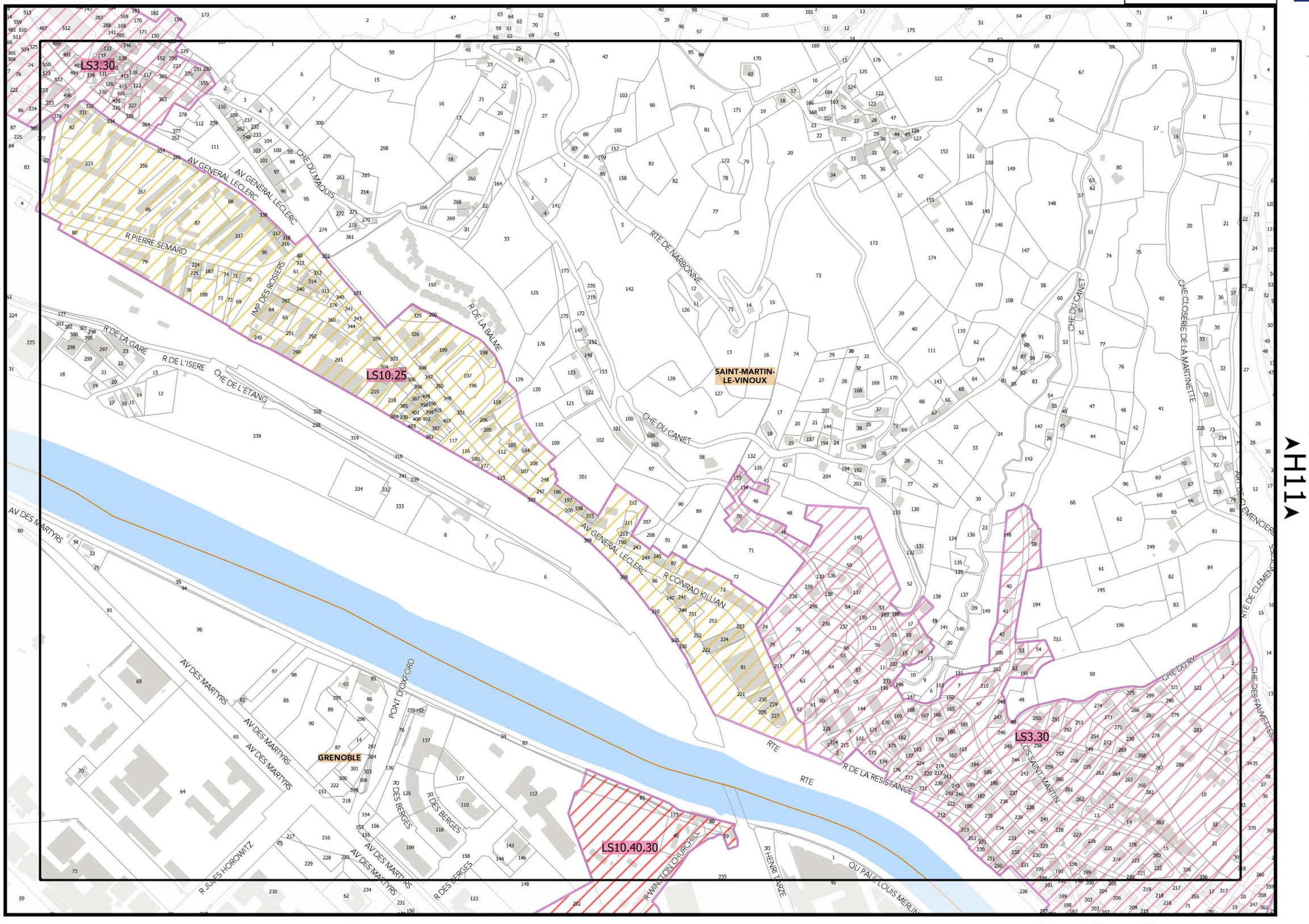


F11

H11

G12

*Légende: se référer aux premières pages de l'atlas*

Sources :
@ DGFiP Cadastre 2016
@ DREAL Auvergne Rhône-Alpes

0 75 150 m

Document approuvé le 20 décembre 2019

C2_ATLAS DE LA MIXITÉ SOCIALE

▲H10▲

▲G11▲

▲I11▲

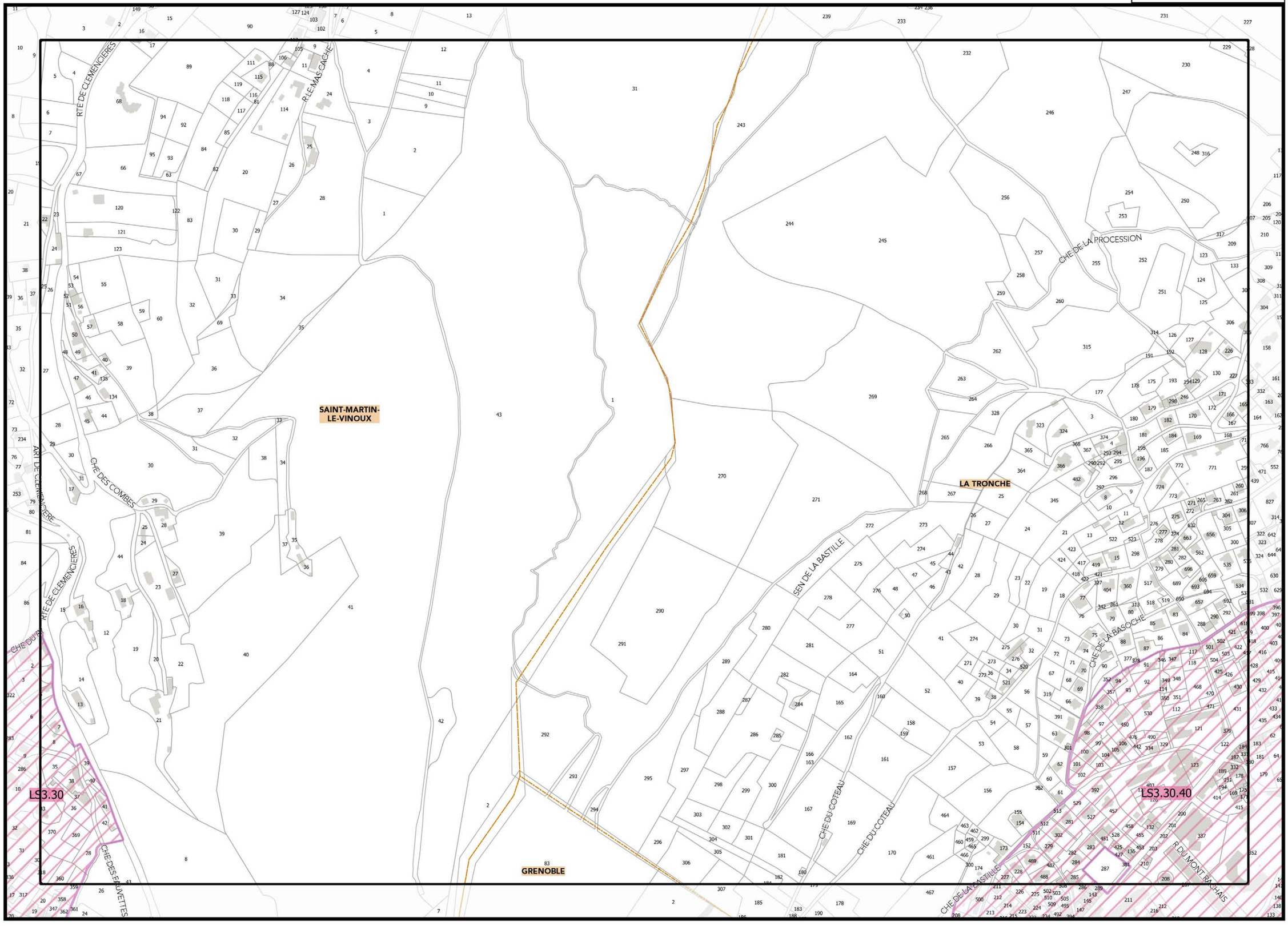


▼H12▼

*Légende: se référer aux premières pages de l'atlas*

Sources :
@ DGFiP Cadastre 2016
@ DREAL Auvergne Rhône-Alpes

0 75 150 m

REGLEMENT GRAPHIQUE

PLUi Plan Local d'Urbanisme intercommunal

Document approuvé le 20 décembre 2019

C2_ATLAS DE LA MIXITÉ SOCIALE

**Planche n° I11**



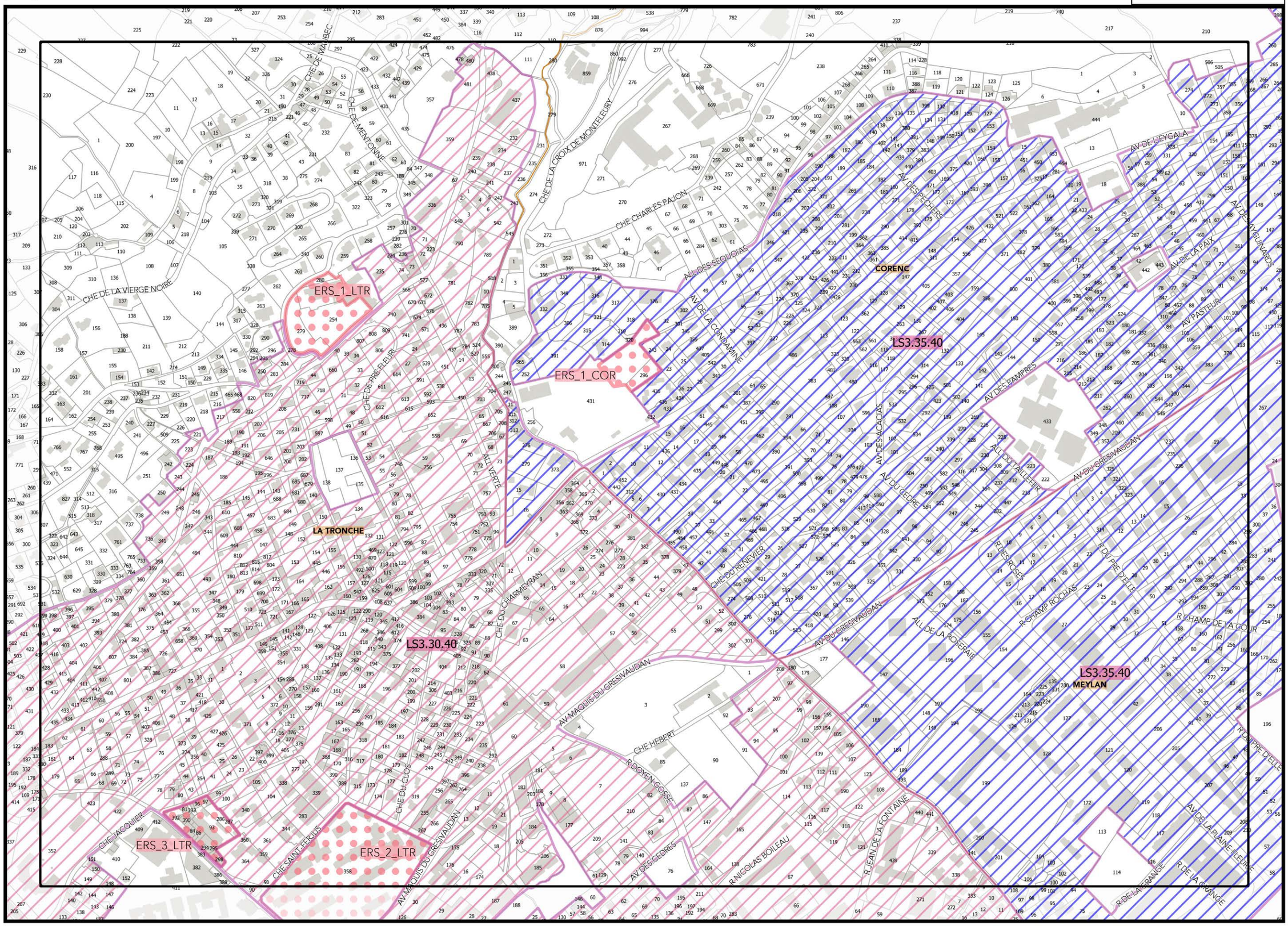






*Légende: se référer aux premières pages de l'atlas*

Sources :
@ DGFiP Cadastre 2016
@ DREAL Auvergne Rhône-Alpes

0 75 150 m

Document approuvé le 20 décembre 2019

FLUI REGLEMENT GRAPHIQUE

C2_ATLAS DE LA MIXITÉ SOCIALE

J10

**Planche n° J11**

I11

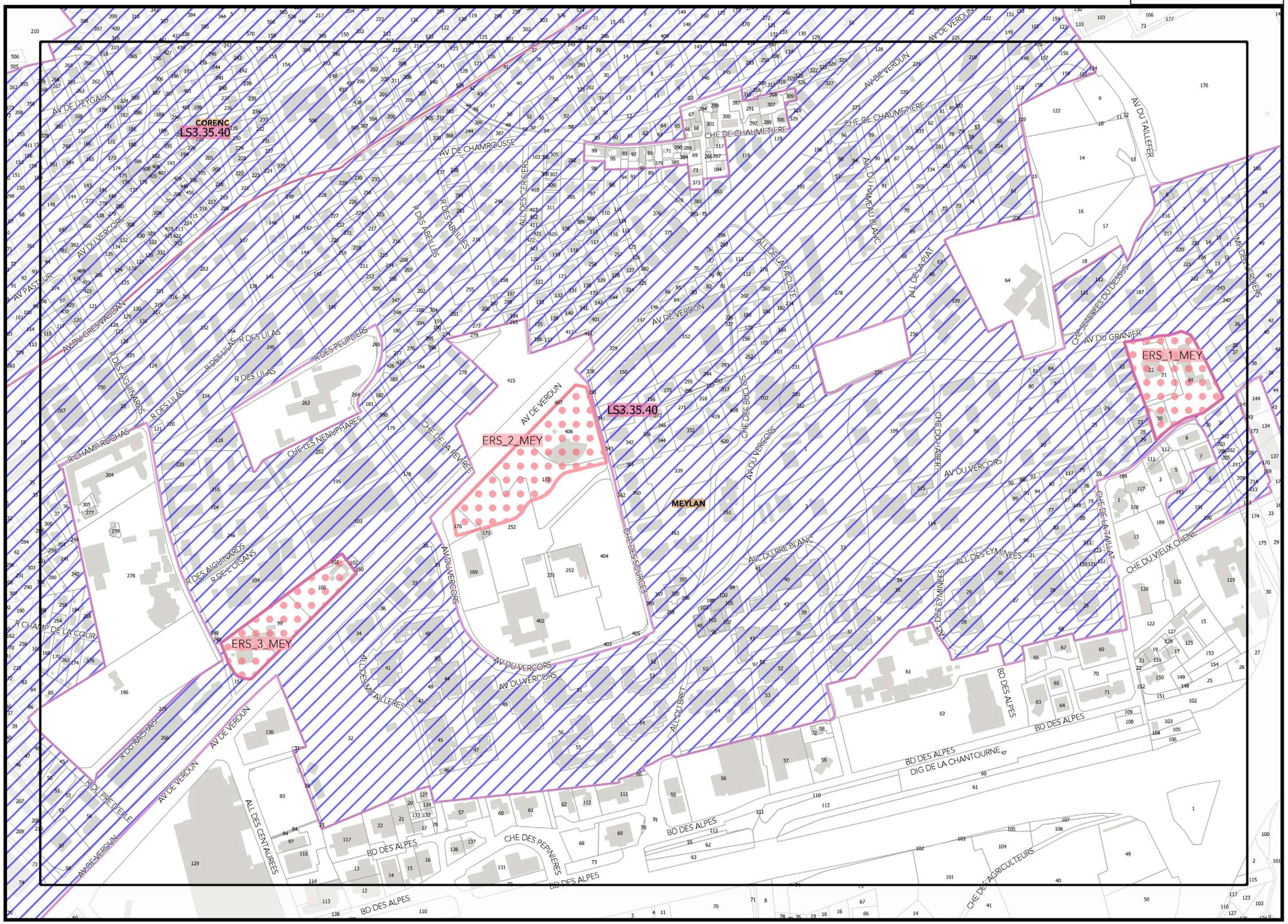


K11

J12

*Légende: se référer aux premières pages de l'atlas*

Sources :
@ DGFiP Cadastre 2016
@ DREAL Auvergne Rhône-Alpes

0 75 150 m

FLUI REGLEMENT GRAPHIQUE

Document approuvé le 20 décembre 2019

**C2_ATLAS DE LA MIXITÉ SOCIALE**

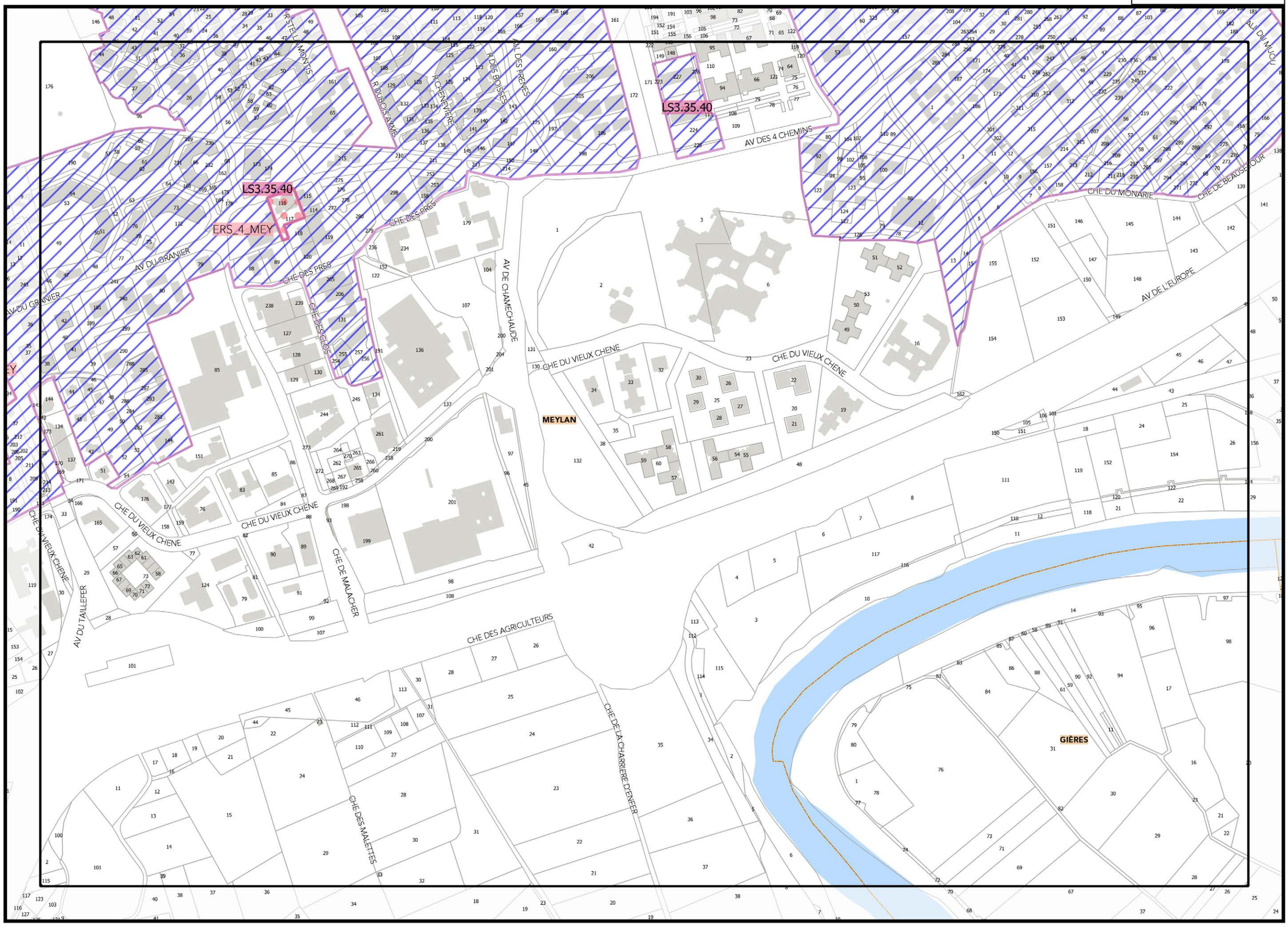


J11

L11

K12

*Légende: se référer aux premières pages de l'atlas*

Sources :
@ DGFiP Cadastre 2016
@ DREAL Auvergne Rhône-Alpes

0 75 150 m

REGLEMENT GRAPHIQUE

PLUi

Document approuvé le 20 décembre 2019

C2_ATLAS DE LA MIXITÉ SOCIALE

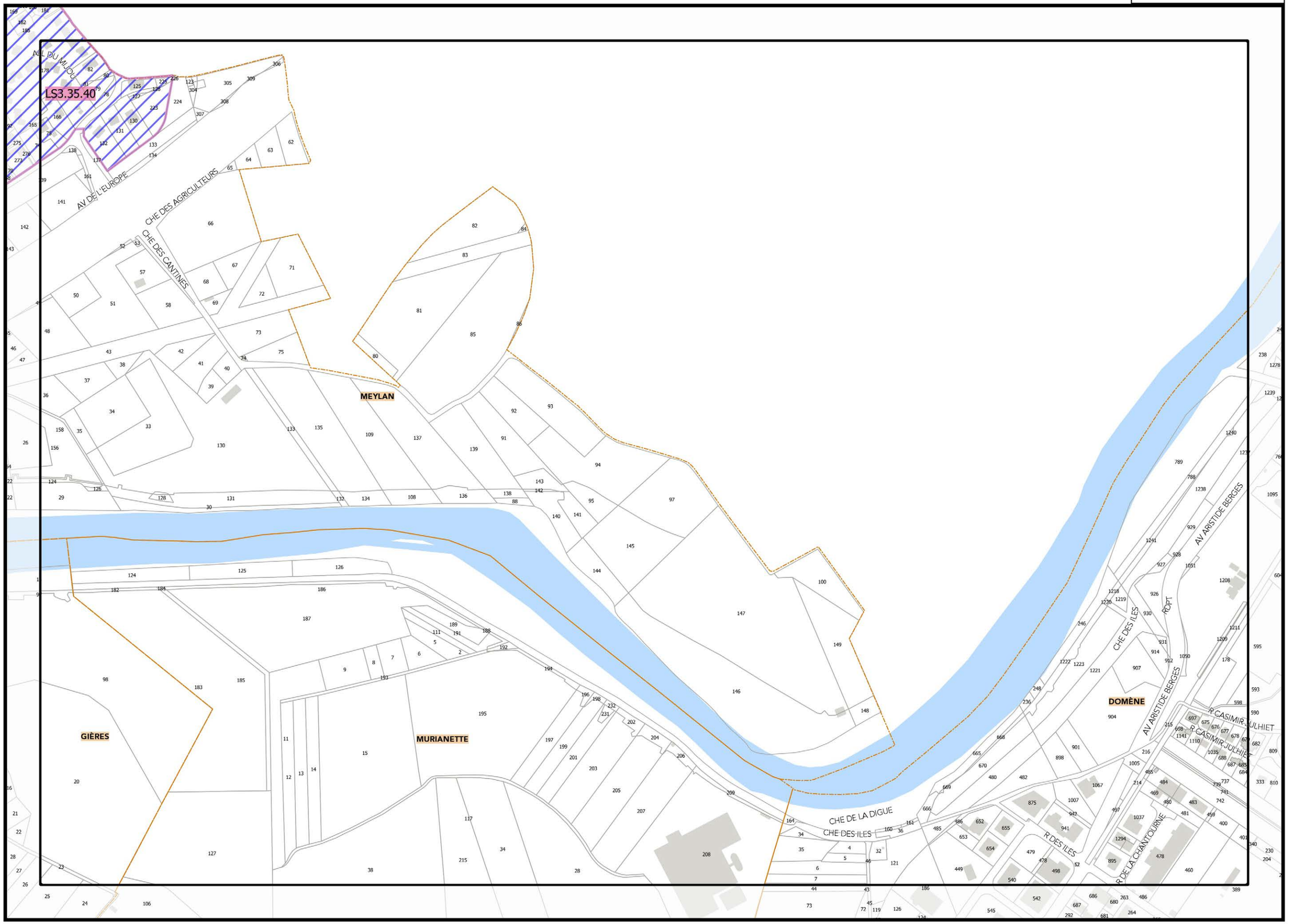


K11

M11

*Légende: se référer aux premières pages de l'atlas*

Sources :
@ DGFiP Cadastre 2016
@ DREAL Auvergne Rhône-Alpes

L12

0 75 150 m

REGLEMENT GRAPHIQUE

PLUi

Document approuvé le 20 décembre 2019

C2_ATLAS DE LA MIXITÉ SOCIALE

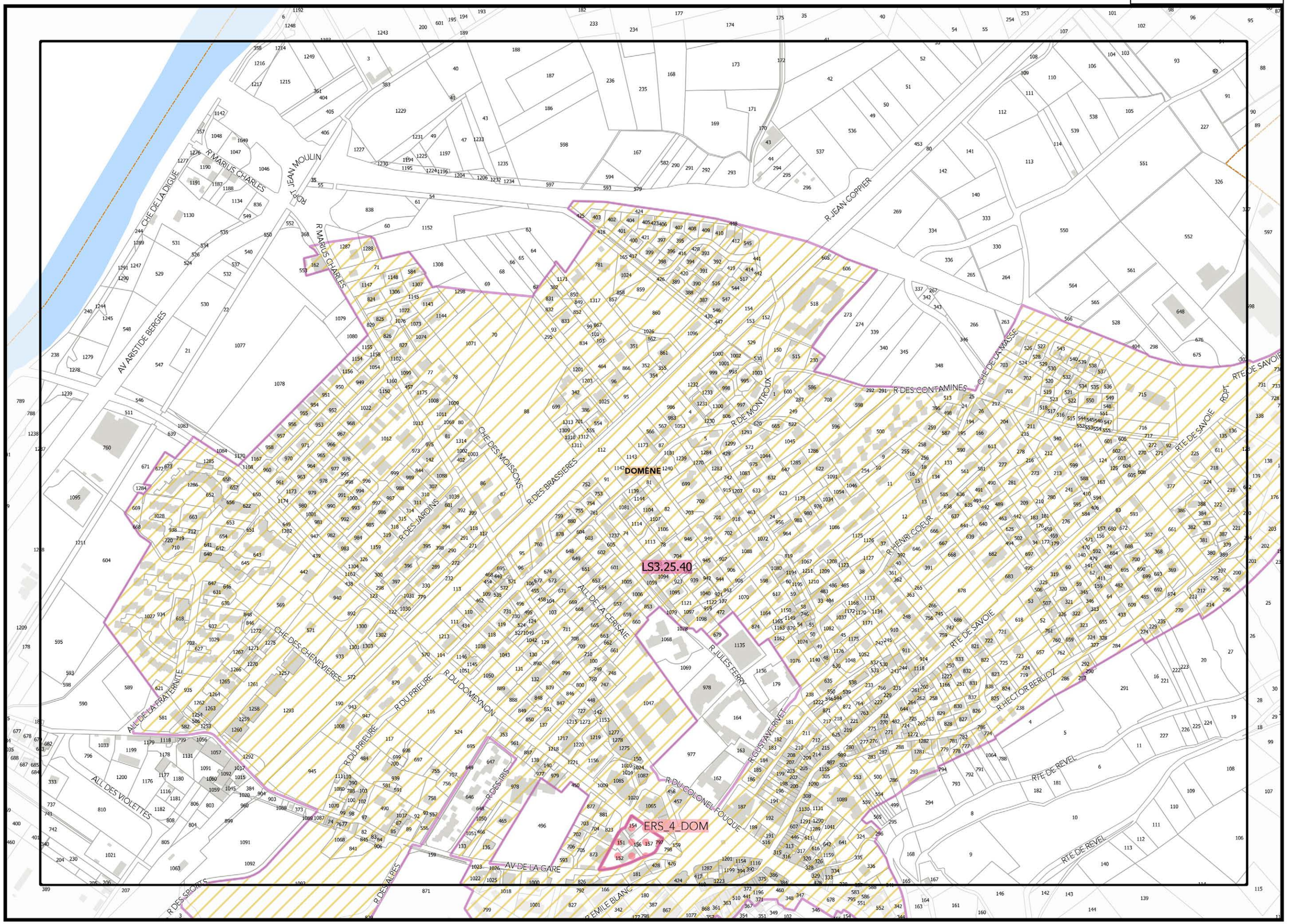


L11

N11

M12

0 75 150 m

*Légende: se référer aux premières pages de l'atlas*

Sources :
@ DGFiP Cadastre 2016
@ DREAL Auvergne Rhône-Alpes

REGLEMENT GRAPHIQUE

PLUi Plan Local d'Urbanisme intercommunal

Document approuvé le 20 décembre 2019

C2_ATLAS DE LA MIXITÉ SOCIALE

N10

**Planche n° N11**

REGLEMENT GRAPHIQUE

PLUi

Document approuvé le 20 décembre 2019

M11

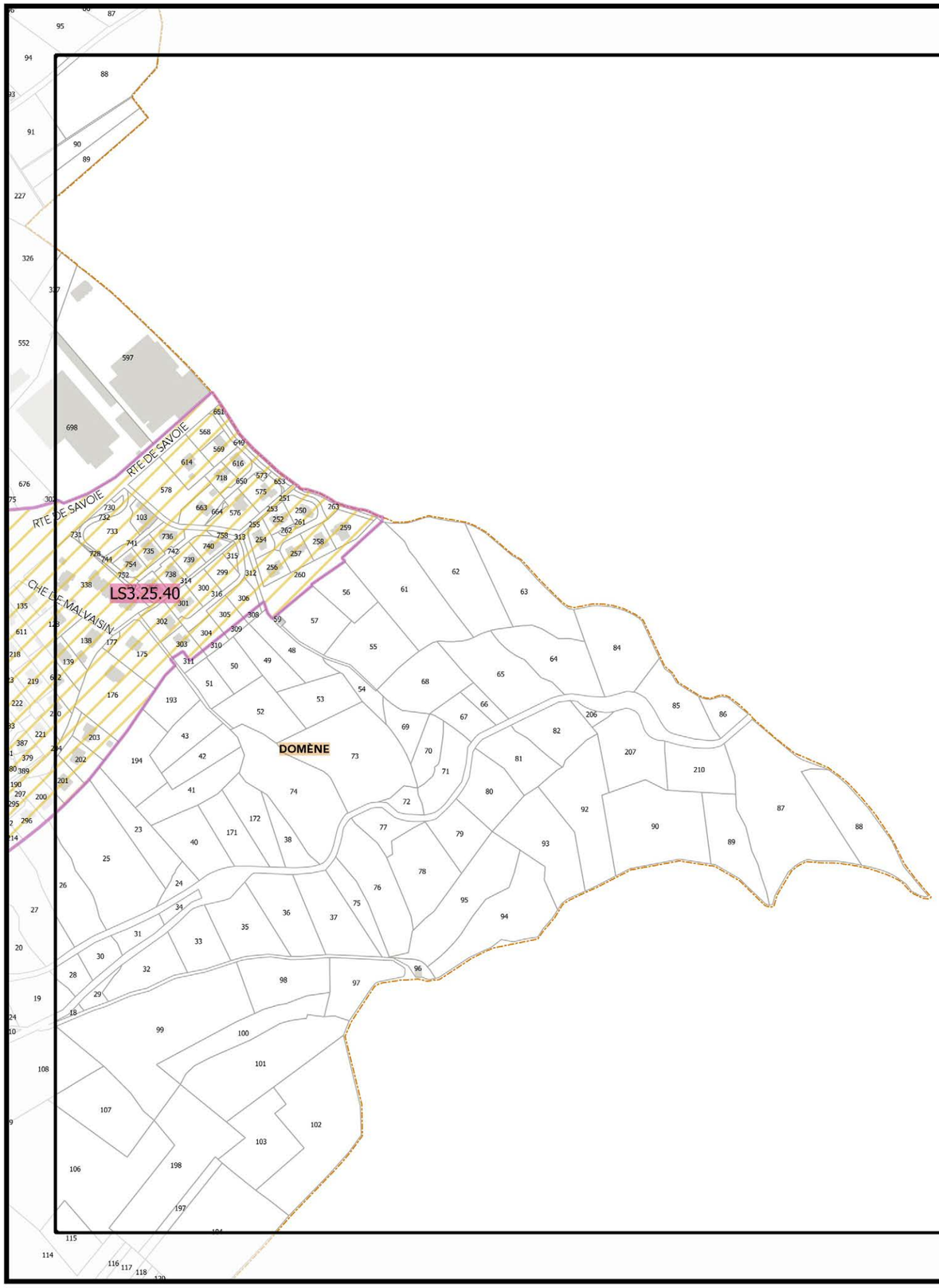


C2_ATLAS DE LA MIXITÉ SOCIALE

*Légende: se référer aux premières pages de l'atlas*

Sources :
@ DGFiP Cadastre 2016
@ DREAL Auvergne Rhône-Alpes

N12

*0 75 150 m*

E11

D12

F12

E13

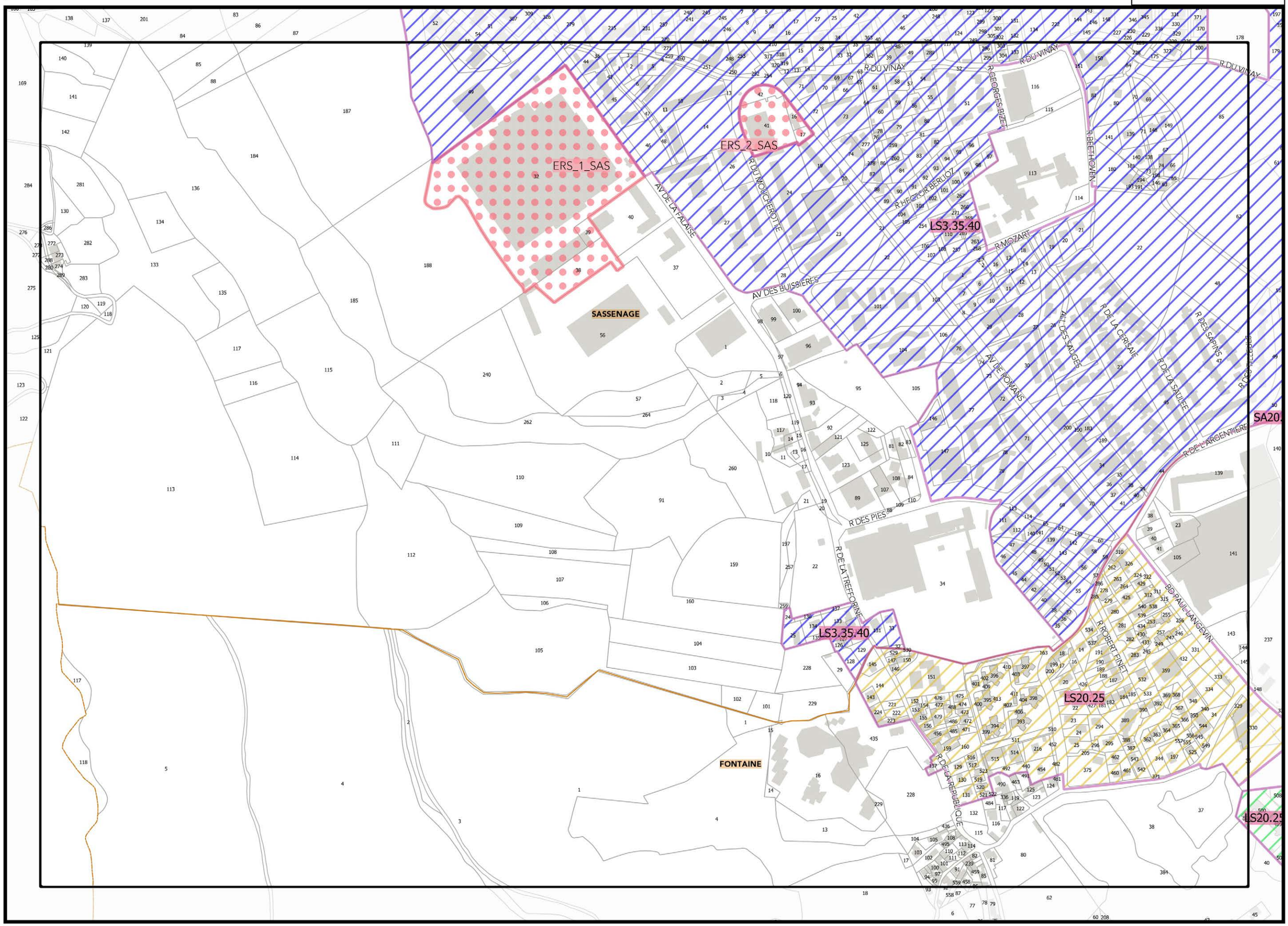


*Légende: se référer aux premières pages de l'atlas*

Sources :
@ DGFiP Cadastre 2016
@ DREAL Auvergne Rhône-Alpes

0 75 150 m

REGLEMENT GRAPHIQUE

PLUi

Document approuvé le 20 décembre 2019

C2_ATLAS DE LA MIXITÉ SOCIALE

Document approuvé le 20 décembre 2019



SASSENAGE

LS3.35.40

SA20.20.75

LS20.25

LA3.100

LA3.100

LS20.25

GRENOBLE

FONTAINE

R DU VINAY
R DE L'ARGENTIERE
R DE MARCELLE
R DE SORNIN
R BAPTISTE MARCET
R DE LA SURE
IMP DE CHARVET
ALL DE LA PINEA
ALL DE GEVE
R DU SAINT-LEONARD
R DU CHARMANT SOM
R DU RACHAIS
BD JOLIOT CURIE
R DES BUISSONNEES
R AUBERT
R DE LA BASTILLE
R LAZARE HOCHE
R BABEUF
R JEAN PAIN
R HENRI WALLON
R ROMAIN ROLLAND
MAIL MARCEL CACHIN
R YVES FARGES
R CHARLES MICHELS
R DE SASSENAGE
R DE SASSENAGE
R DES SABLONS
R COLONEL MANHES
R PIERRE COURTADON
R DU 19 MARS 1962
ALL DES PLANS
R GERARD PHILIPE
R PABLO PICASSO
R SUZANNE VALADON
R DES ALPES
R JOSEPH BERTOIN
R JOSEPH BERTOIN
R ENGELS
IMP JACQUES BREL
R LEON PINEL
R LEON PINEL
R DU GRAND VEYMONT
PL DES ECRINS
AV AMBROISE CROIZAT
AV AMBROISE CROIZAT
BD PAUL LANGEVIN
BD PAUL LANGEVIN
PL HENRI CHAPAYS
PL HENRI CHAPAYS
IMP DE CHARTREUSE

*Légende: se référer aux premières pages de l'atlas*

Sources :
@ DGFiP Cadastre 2016
@ DREAL Auvergne Rhône-Alpes

0 75 150 m

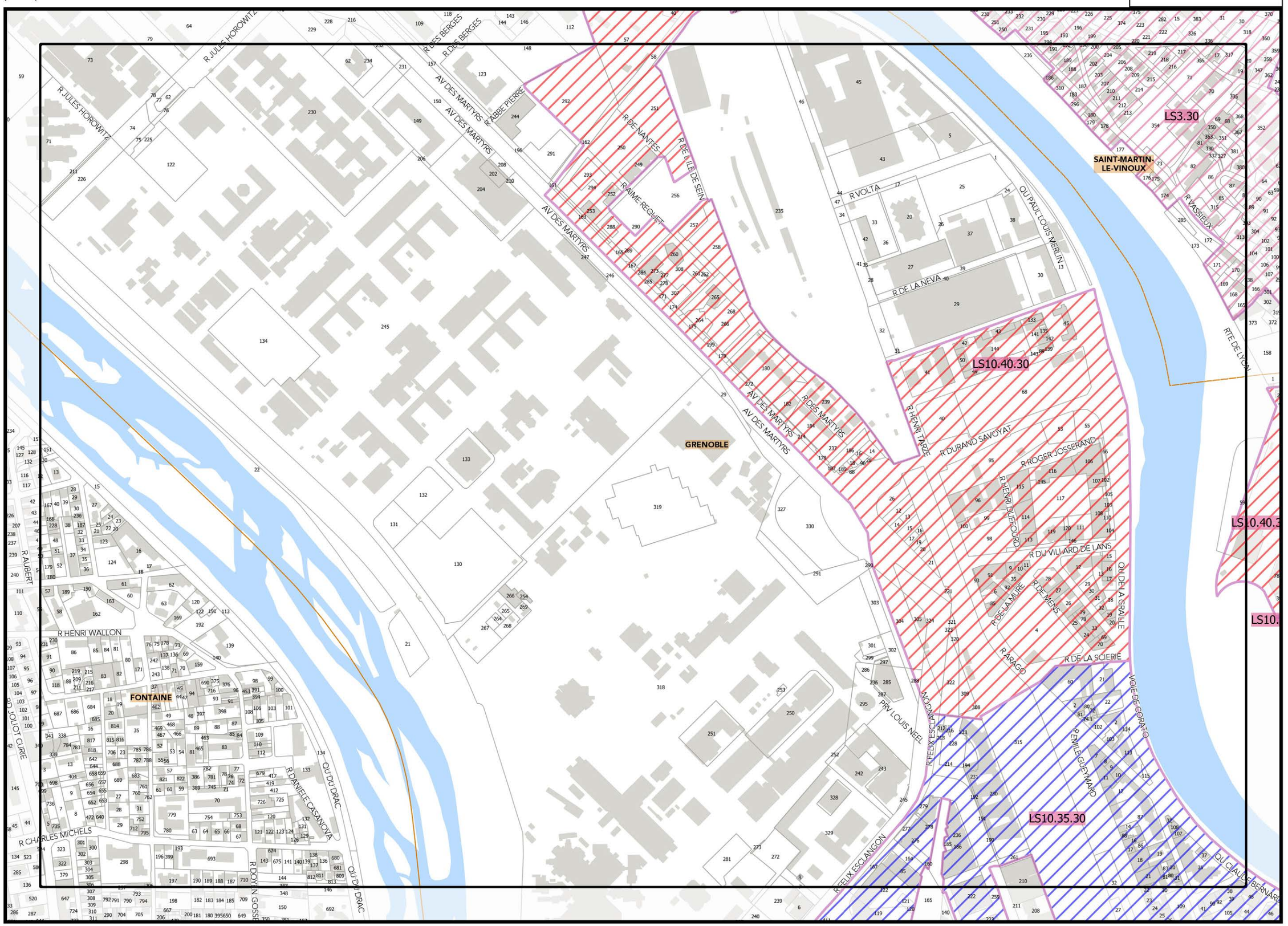


▲F12▲

▲H12▲

*Légende: se référer aux premières pages de l'atlas*

Sources :
@ DGFiP Cadastre 2016
@ DREAL Auvergne Rhône-Alpes

▼G13▼

0 75 150 m

REGLEMENT GRAPHIQUE

PLUi

Document approuvé le 20 décembre 2019

C2_ATLAS DE LA MIXITÉ SOCIALE

REGLEMENT GRAPHIQUE

PLUi

Document approuvé le 20 décembre 2019



LS3.30

LS3.30.40

LS10.40.30

LS10.35.30

LS10.35.30

LS10.35.30

LS10.35.30

LS10.35.30

SAINT-MARTIN-LE-VINOUX

GRENOBLE

LA TRONCHE

R DU 8 MAI 1945

RTE DE CLEMENCIERES

R DU RACHAIS

R DE LA LIBERATION

RTE DE LYON

ART DE LYON

BD DE L'ESPLANADE

CHE DE LA ROCHETTE

CHE DES PAUVETTES

SEN DE LA BASTILLE

CHE DU COTEAU

CHE DE LA BASTILLE

CHE SAINT-JEAN

QU DES ALLOBROGES

GRANDE RUE

QU EUGENE CHARPENAY

QU YERMOLOFF

QU JONGKIND

R DES POILUS

R MENON

R TARILLON

R VENDRE

R DE MORILLET

R LACHMANN

AV MARECHAL RANDON

R BIZANET

R LINNE

R RAIMOND DE CHISSE

CHE DE RONDE

PARC DE L'ILE VERTE

BD MARECHAL LECLERC

R COMMANDANT L'HERMINIER

R DU SOUVENIR

PL ARISTIDE BRIAND

QU DE FRANCE

VOIE DE CORATO

QU STEPHANE JAY

QU CLAUDE BERNARD

R MAURICE-GIGNOUX

MTE CHALEMONT

MTE DE LORME

R SAINT-LAURENT

QU MOUNIER

QU CLAUDE BROSSE

PL DE LAVALETTE

R CHENOISE

R CUJAS

QU XAVIER JOUVIN



*Légende: se référer aux premières pages de l'atlas*

Sources :
@ DGFiP Cadastre 2016
@ DREAL Auvergne Rhône-Alpes

0 75 150 m

C2_ATLAS DE LA MIXITÉ SOCIALE

I11

Planche n° I12

H12

J12

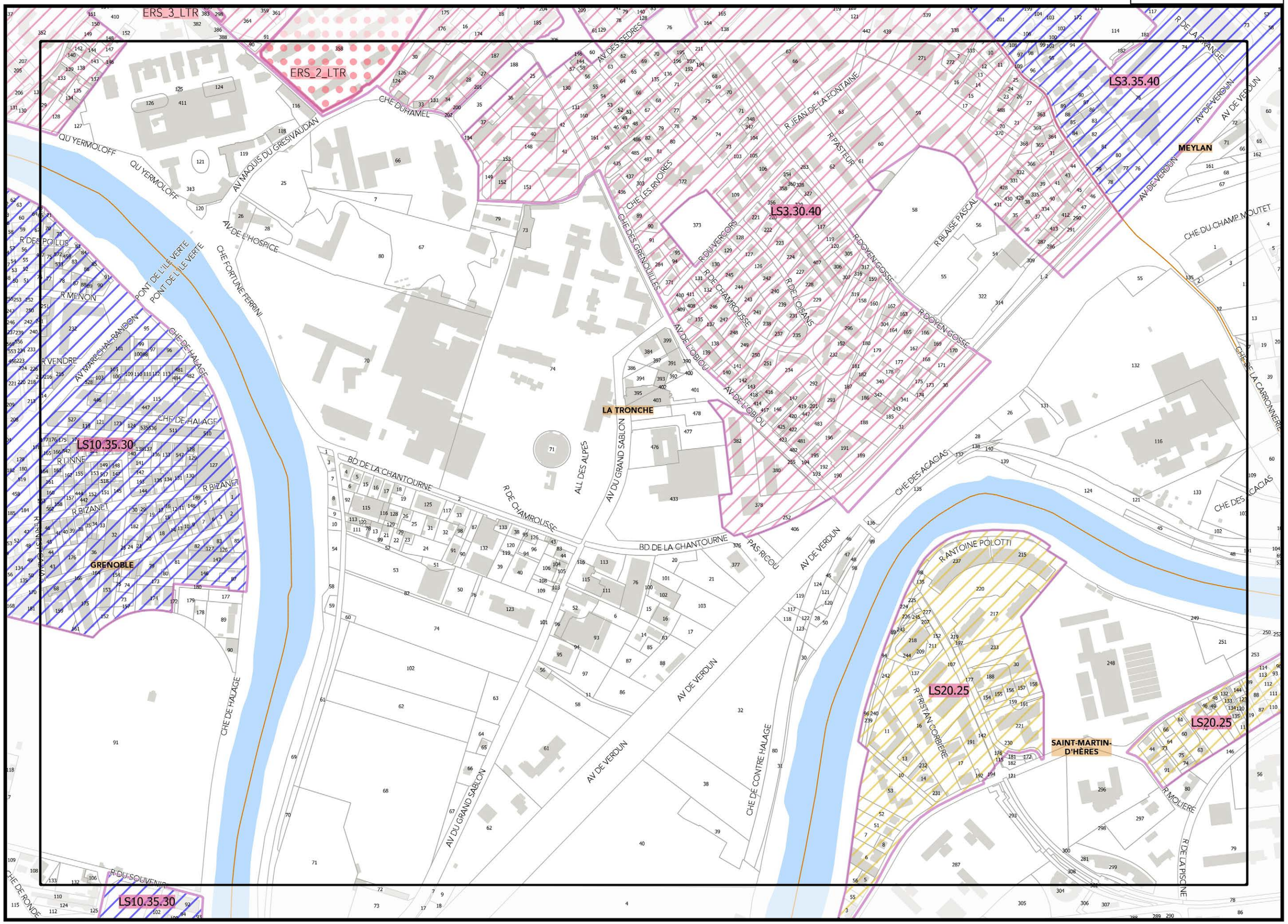


I13

*Légende: se référer aux premières pages de l'atlas*

Sources :
@ DGFiP Cadastre 2016
@ DREAL Auvergne Rhône-Alpes

0 75 150 m

FLUI REGLEMENT GRAPHIQUE

Document approuvé le 20 décembre 2019

C2_ATLAS DE LA MIXITÉ SOCIALE

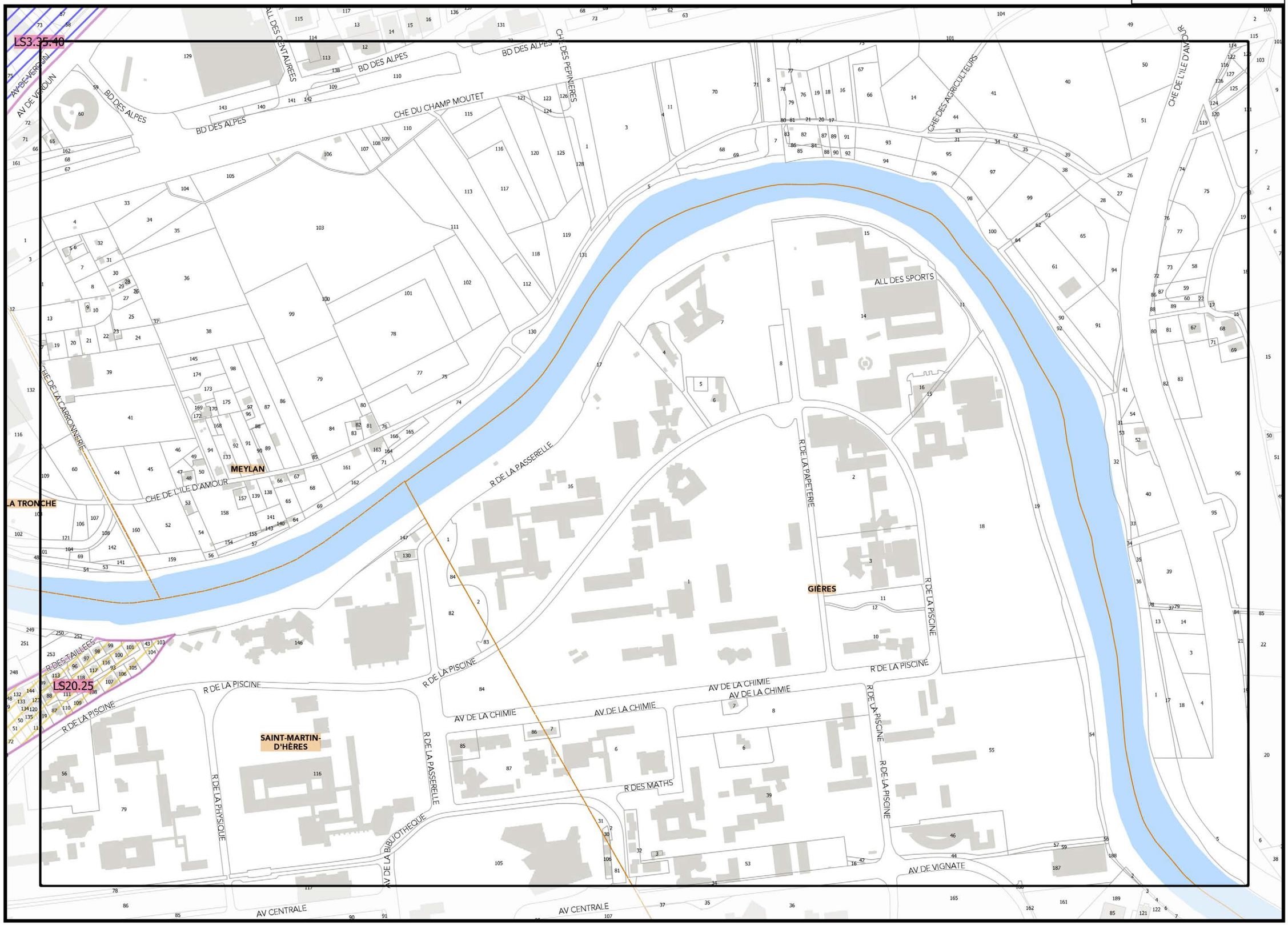


I12

K12

J13

*Légende: se référer aux premières pages de l'atlas*

Sources :
@ DGFiP Cadastre 2016
@ DREAL Auvergne Rhône-Alpes

0 75 150 m

REGLEMENT GRAPHIQUE
PLUi

Document approuvé le 20 décembre 2019

C2_ATLAS DE LA MIXITÉ SOCIALE

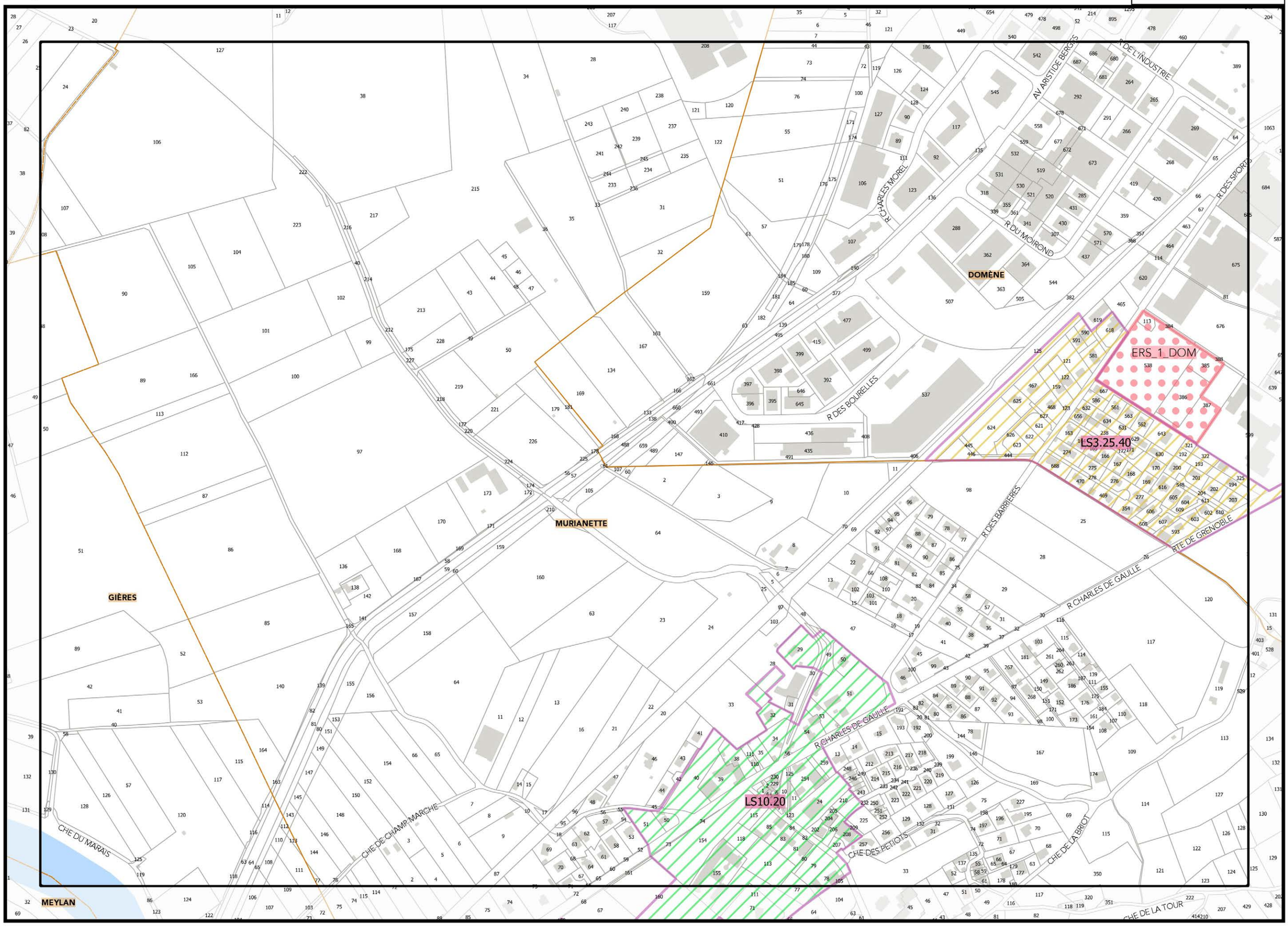




REGLEMENT GRAPHIQUE

PLUi Plan Local d'Urbanisme intercommunal

Document approuvé le 20 décembre 2019

C2_ATLAS DE LA MIXITÉ SOCIALE

*Légende: se référer aux premières pages de l'atlas*

Sources :
@ DGFiP Cadastre 2016
@ DREAL Auvergne Rhône-Alpes



0 75 150 m

**Planche n° M12**



Document approuvé le 20 décembre 2019



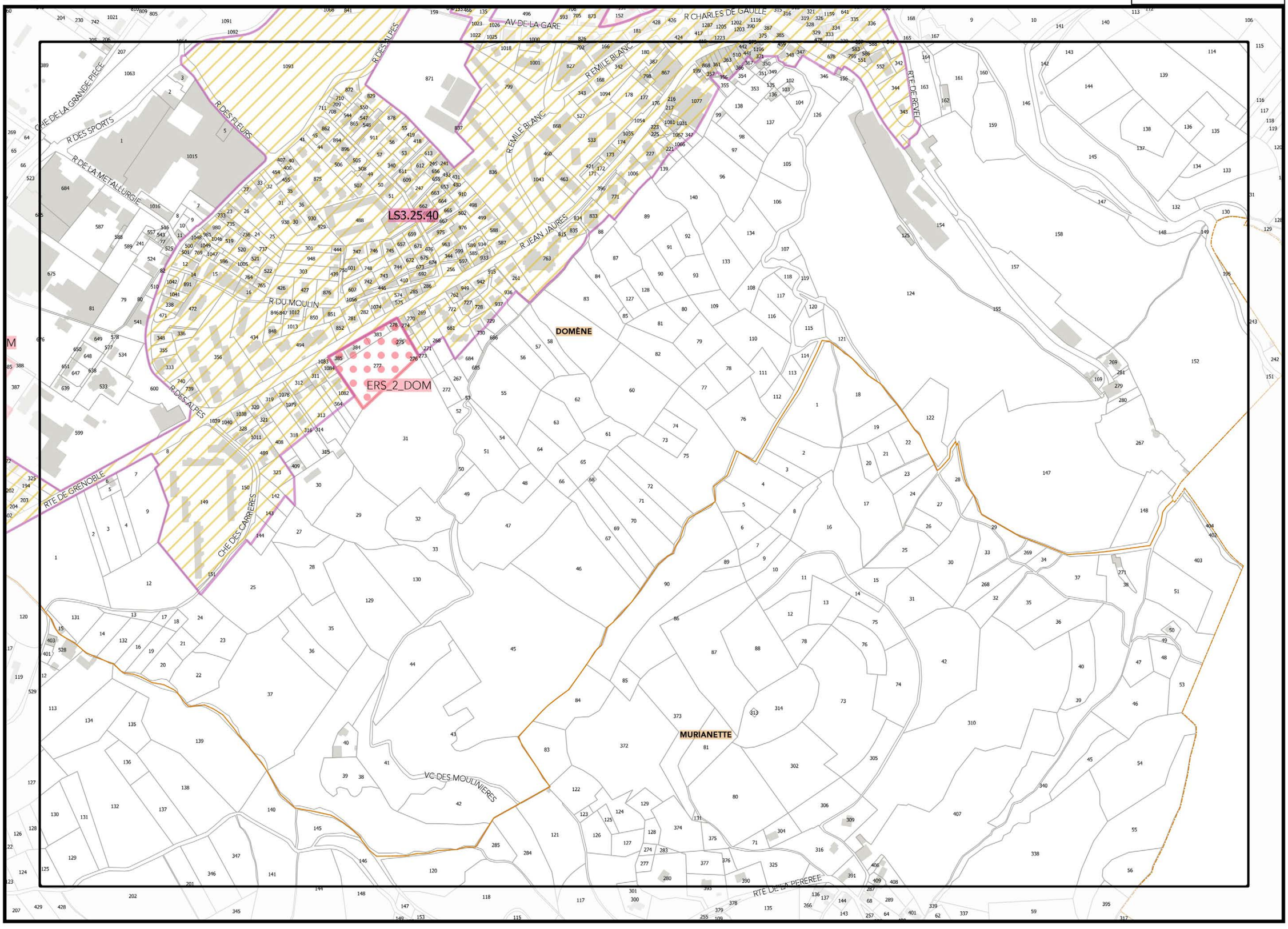


*Légende: se référer aux premières pages de l'atlas*

Sources :
@ DGFiP Cadastre 2016
@ DREAL Auvergne Rhône-Alpes



0 75 150 m

Document approuvé le 20 décembre 2019







LA3.100

LS20.25

LS3,35.40

ERS_2_SSP

ERS_1_SSP

FONTAINE

SEYSSINET-PARISET

BD PAUL LANGEVIN

AV AMBROISE CROIZAT

PL HENRI CHAPAYS

R DES ALPES

R CHARLES MICHELS

MAIL MARCEL CACHIN

R DES MARRONNIERS

R DU CENTRE

AV DU VERCORS

BD JOLIOT CURIE

R YVES FARGES

R DE LA LIBERTE

R VICTOR HUGO

R DU MOULIN

AV ARISTIDE BRIAND

R NEUVE

AV LENINE

R GEORGE SAND

R PAUL ELUARD

R JEAN BOCCO

R ANTOINE POLOTTI

ALL DES BALMES

R DE L'ABBE VINCENT

R JEAN PIERRE TIMBAUD

R COMMANDANT LENOIR

R DU MOUCHEROTTE

R ARMAND ET MARIUS BARBI

R HENRI ROUDET

R JEAN PREVOST

R GARIBALDI

R LUCIEN SAMPAIX

R MARGUERITE TAVEL

R PAUL VALLIER

R DE LA CITE

R COLONEL FABIEN

R PIERRE SEMARD

R RENE CAMPHIN

CHE DU GENIE

CHE DES VOUILLANTS

BD DES FRERES DESAIRE

AV DU VERCORS

R VOLTAIRE

R JEAN JAURES



*Légende: se référer aux premières pages de l'atlas*

Sources :
@ DGFiP Cadastre 2016
@ DREAL Auvergne Rhône-Alpes

0 75 150 m

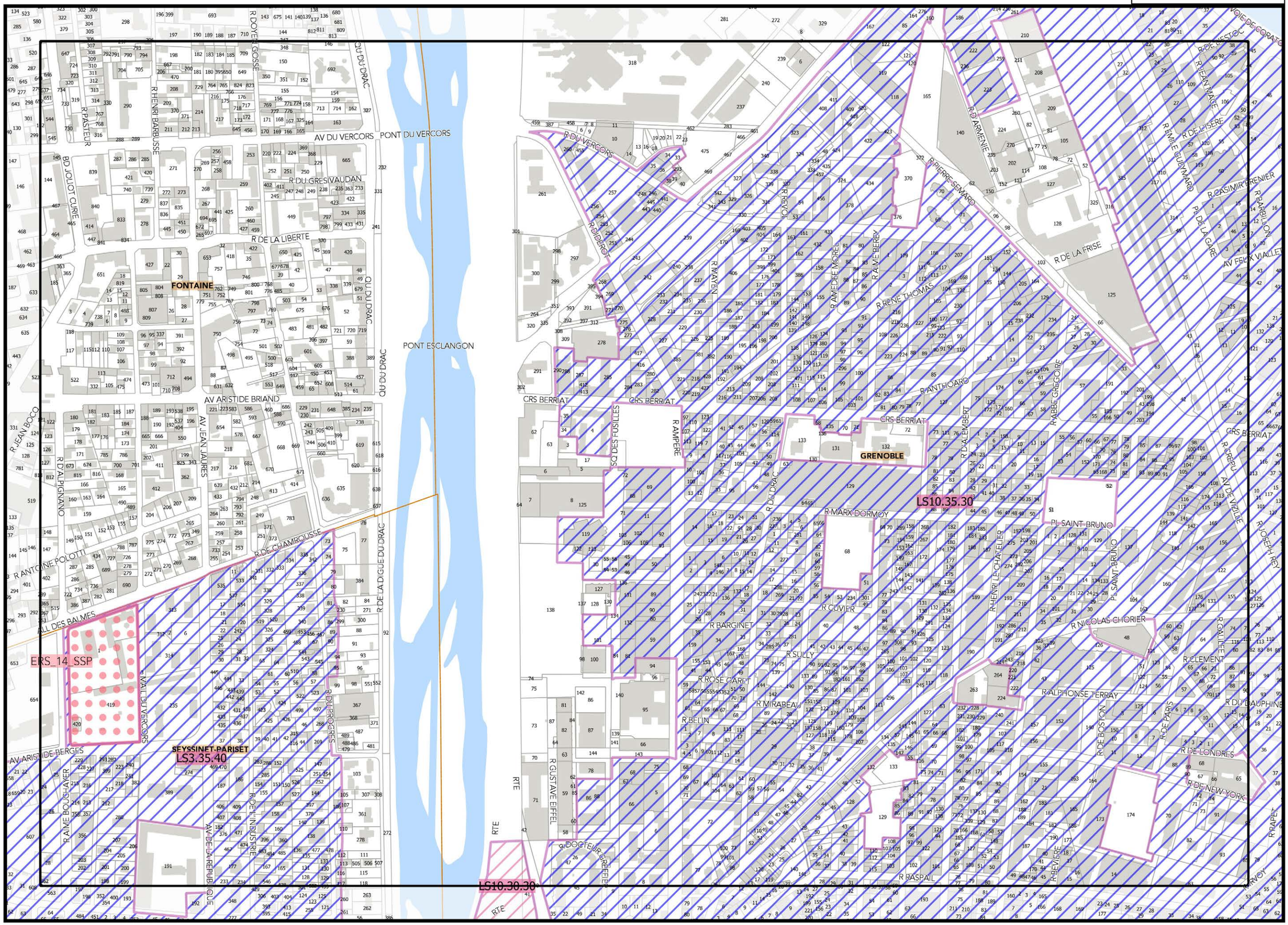


▲F13▲

▲H13▲

▼G14▼

*Légende: se référer aux premières pages de l'atlas*

Sources :
@ DGFiP Cadastre 2016
@ DREAL Auvergne Rhône-Alpes

0 75 150 m

REGLEMENT GRAPHIQUE

PLUi

Document approuvé le 20 décembre 2019

C2_ATLAS DE LA MIXITÉ SOCIALE

Document approuvé le 20 décembre 2019



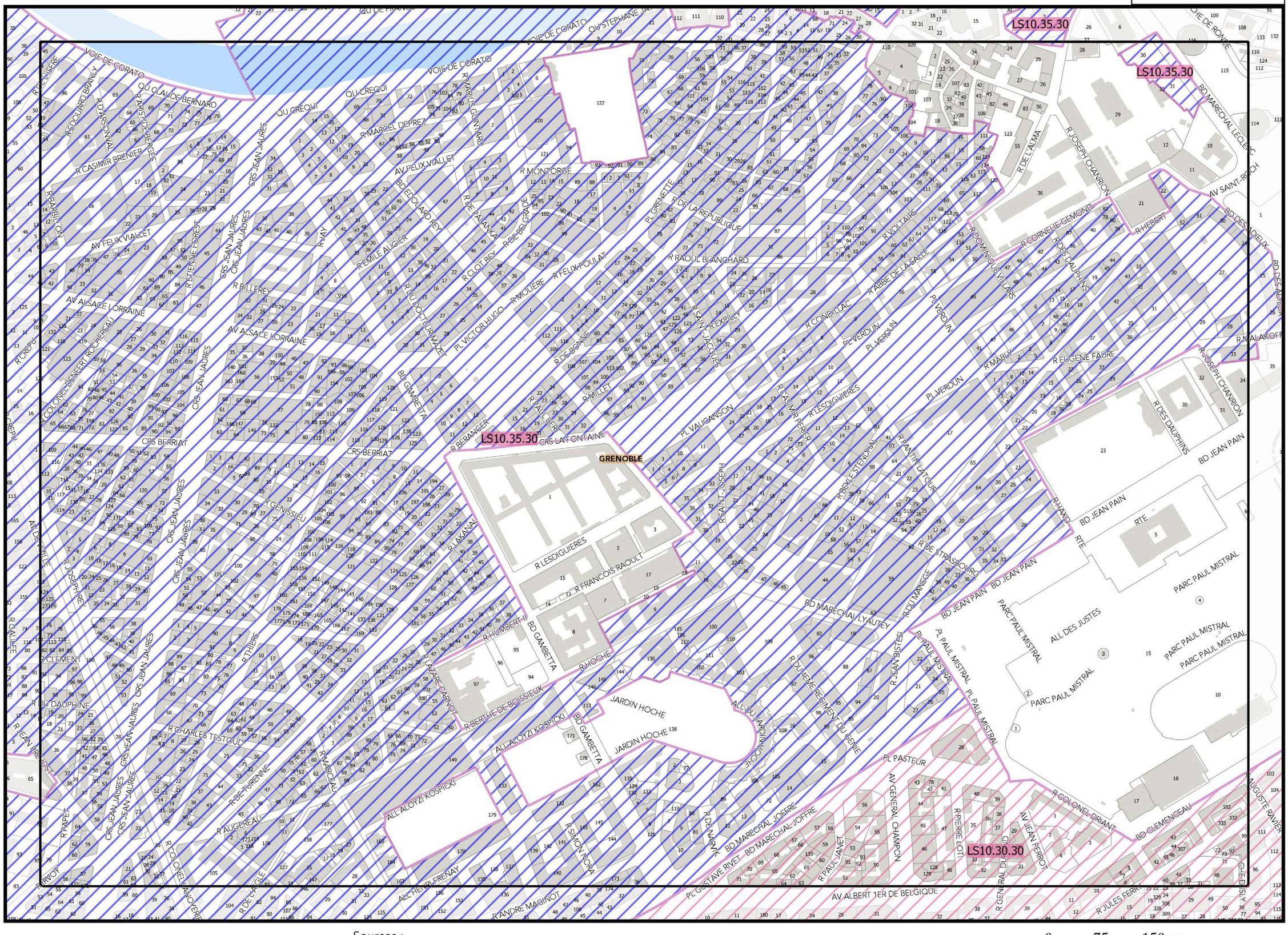


H14

*Légende: se référer aux premières pages de l'atlas*

Sources :
@ DGFiP Cadastre 2016
@ DREAL Auvergne Rhône-Alpes

0 75 150 m

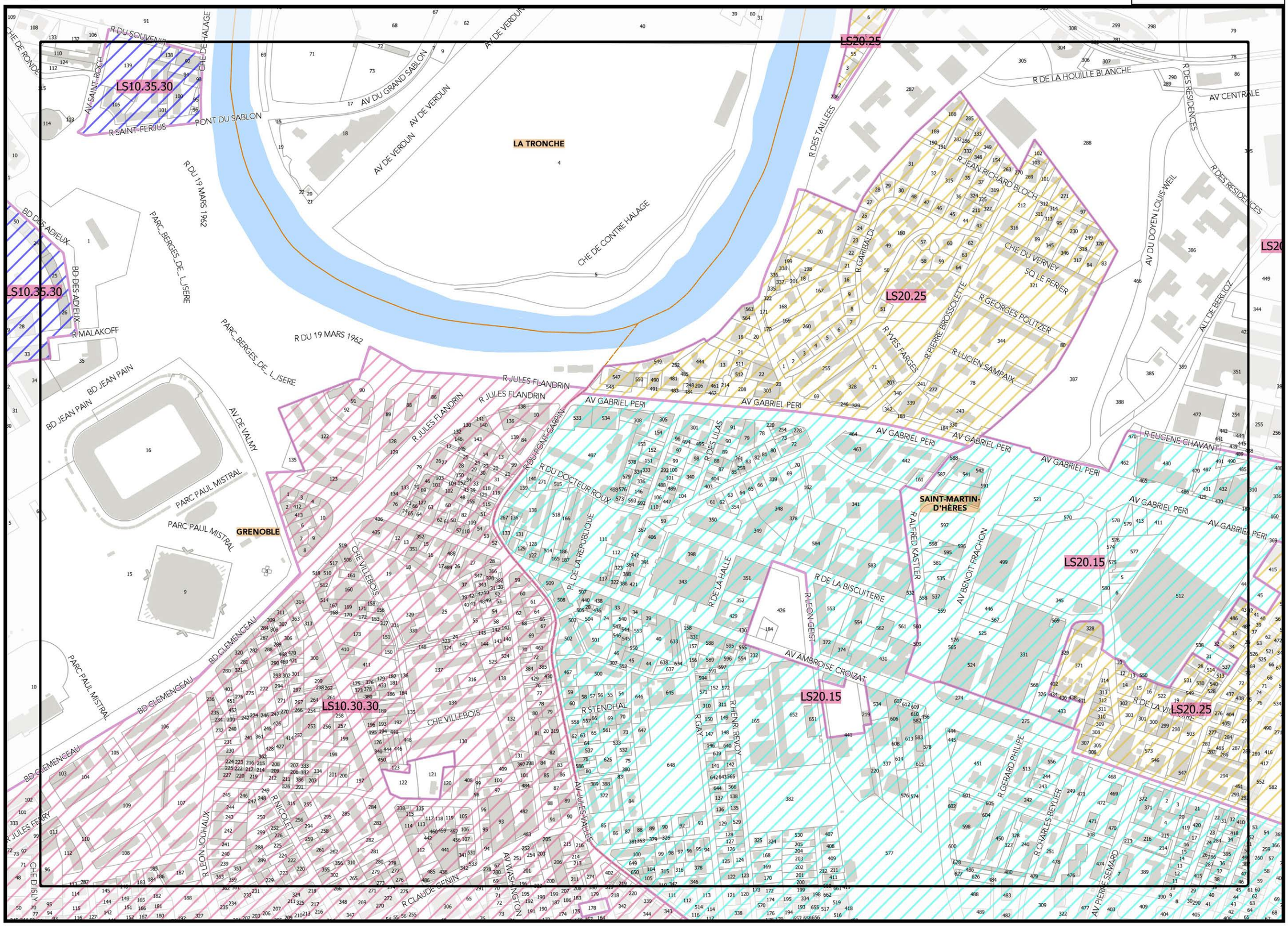


H13

J13

I14

*Légende: se référer aux premières pages de l'atlas*

Sources :
@ DGFiP Cadastre 2016
@ DREAL Auvergne Rhône-Alpes

0 75 150 m

REGLEMENT GRAPHIQUE
PLUi

Document approuvé le 20 décembre 2019

C2_ATLAS DE LA MIXITÉ SOCIALE

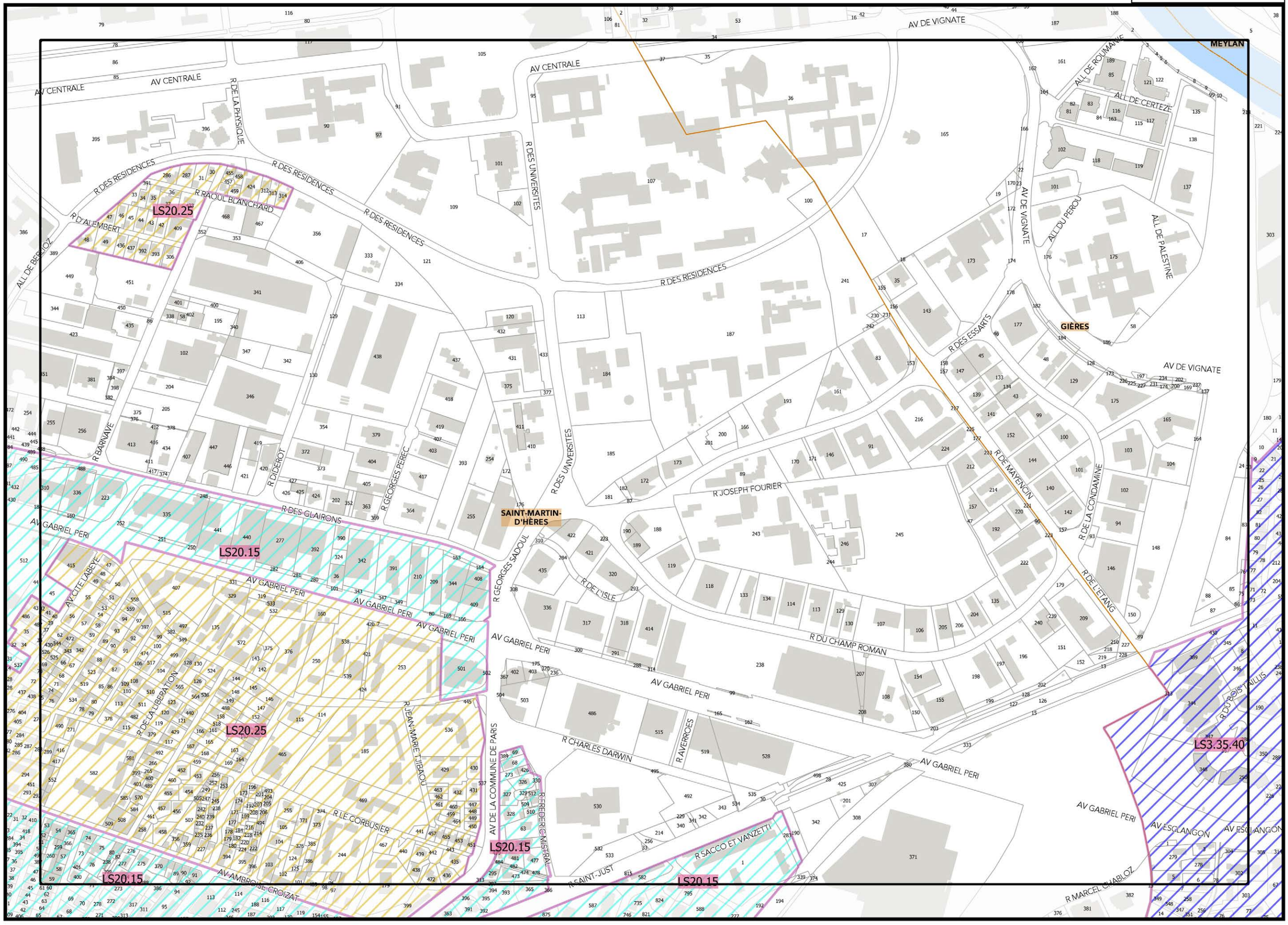


I13

K13

J14

*Légende: se référer aux premières pages de l'atlas*

Sources :
@ DGFiP Cadastre 2016
@ DREAL Auvergne Rhône-Alpes

0 75 150 m

PLUi | REGLEMENT GRAPHIQUE

Document approuvé le 20 décembre 2019

C2_ATLAS DE LA MIXITÉ SOCIALE

**Planche n° K13**



Document approuvé le 20 décembre 2019





MEYLAN

GIÈRES

VENON

ERS_1_GIE

LS3.35.40

CHE DE LA DIGUE
CHE DU BAC
R DES GLAIRONS
R DES SPORTS
R DES GRANDS PRÉS
PAS DE LA GARE
R DE L'ETANG
R DE LA GARE
R DU CHAMANDIER
R DU BOIS TAILLIS
ALL DES EDELWEISS
AV ESCLANGON
GRAND RUE
AV DU RAGEL
AV HENRI DUHAMEL
R DU DOCTEUR VALOIS
R VICTOR HUGO
R DES ARENES
R PASTEUR
R JEAN JAURES
R PIERRE GIRAUD
R WILSON
R DES VIAIRES
R DU MOIRON
R DE LA LIBÉRATION
R DE LA PLAINE



*Légende: se référer aux premières pages de l'atlas*

Sources :
@ DGFiP Cadastre 2016
@ DREAL Auvergne Rhône-Alpes

0 75 150 m

**Planche n° L13**

REGLEMENT GRAPHIQUE

PLUi Plan Local d'Urbanisme intercommunal

Document approuvé le 20 décembre 2019

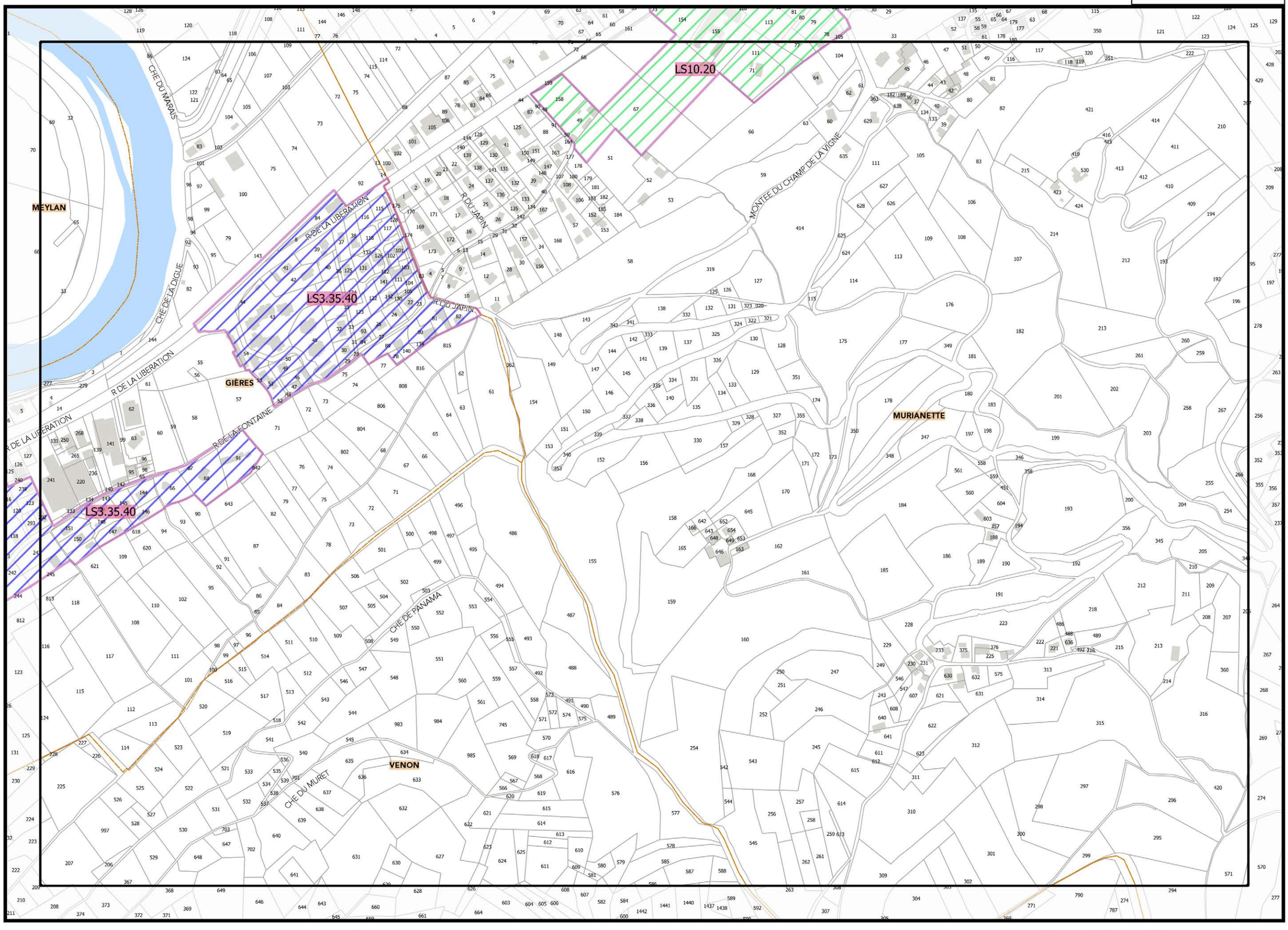


◀K13

▼L14▼

▶M13

*Légende: se référer aux premières pages de l'atlas*

Sources :
@ DGFiP Cadastre 2016
@ DREAL Auvergne Rhône-Alpes

0 75 150 m

C2_ATLAS DE LA MIXITÉ SOCIALE

D14

F14

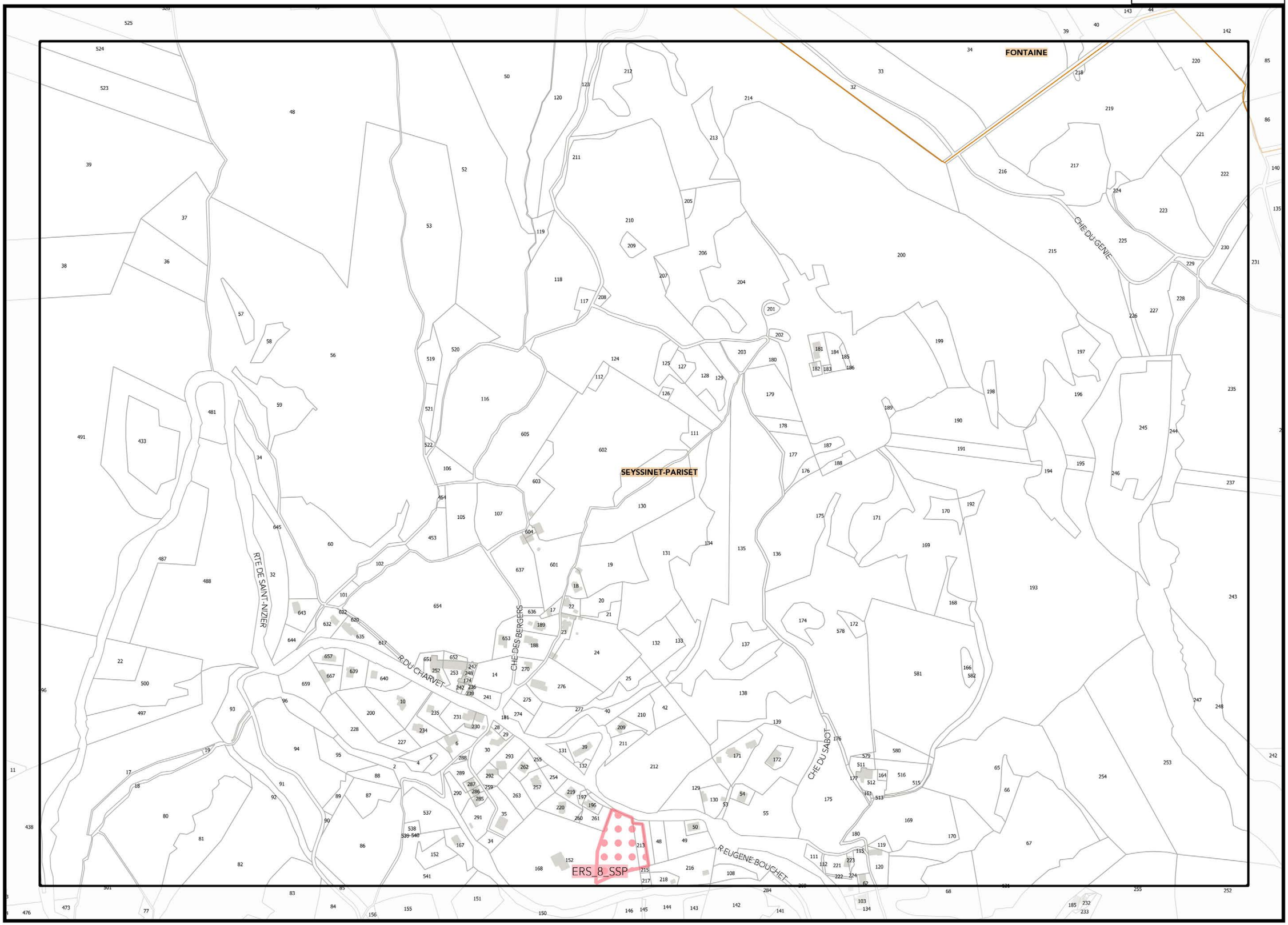


E15

REGLEMENT GRAPHIQUE

PLUi Plan Local d'Urbanisme intercommunal

Document approuvé le 20 décembre 2019

C2_ATLAS DE LA MIXITÉ SOCIALE

*Légende: se référer aux premières pages de l'atlas*

Sources :
@ DGFiP Cadastre 2016
@ DREAL Auvergne Rhône-Alpes

0 75 150 m

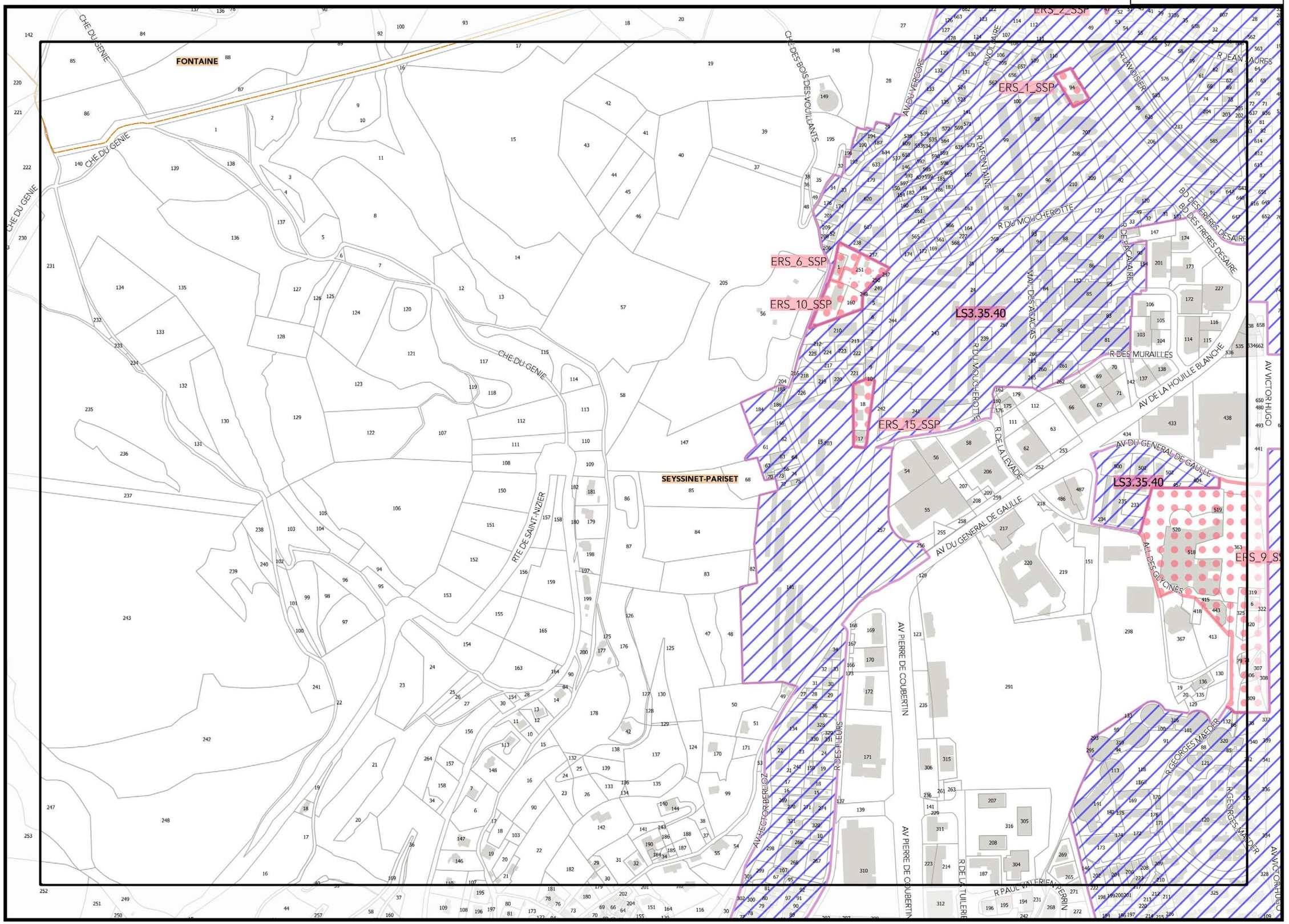


E14

G14

F15

*Légende: se référer aux premières pages de l'atlas*

Sources :
@ DGFiP Cadastre 2016
@ DREAL Auvergne Rhône-Alpes

0 75 150 m

REGLEMENT GRAPHIQUE

PLUi

Document approuvé le 20 décembre 2019

C2_ATLAS DE LA MIXITÉ SOCIALE

▲G13▲

▲F14▲

▲H14▲

▼G15▼

REGLEMENT GRAPHIQUE
PLUi Plan Local d'Urbanisme intercommunal
Document approuvé le 20 décembre 2019

C2_ATLAS DE LA MIXITÉ SOCIALE

PONT DE CATANE

ERS_3_SSP
ERS_4_SSP
ERS_5_SSP
ERS_16_SSP
ERS_11_SSP

LS3.35.40
LS3.30.40
LS10.35.30
LS10.30.30
LS10.40.30
LS10.25.30

SEYSSINET-PARISET
SEYSSINS
GRENOBLE

R JEAN JAURES
R ROGER BARBE
R LAMARTINE
R DE LA POSTE
R DU PROGRES
R DES CHARRETTES
R DE L'INDUSTRIE
AV DE LA REPUBLIQUE
R SISTERON
R GEORGES MAEDER
R DE LA PAIX
R DES CASTORS
AV VICTOR HUGO
R DE LA CITE
R ANDRE SIBELLAS
R ALBERT THOMAS
R ANATOLE FRANCE
R ALEXANDRE DUMAS
R JOSEPH BOUCHAYER
R MARBEUF
R GUYNEMER
R HENRI DUNANT
R DES EAUX CLAIRES
ALL ROSA PARKS
R DOCTEUR SCHWEITZER
CHE DU COUVENT
CHE MENEY
CHE DES MARRONNIERS
R DE DUNKERQUE
R ANDRE RIVOIRE
R LOUIS LE CARDONNEL
R CHARLES PEGUY
PL RENE FRAPPAT
ALL DE L'ECOLE VAUCANSON
CR6 DE LA LIBERATION ET DU GENERAL DE GAULLE
R GALLICE
R DES ALLIES
BD ROGER SALENGRO
BD JOSEPH VALLIER
AV RHIN ET DANUBE
R AMPERE
R DOCTEUR ROUX
R DOCTEUR CALMETTE
R DOCTEUR GREFFIER
R NICOLAS CHORIER
R DE BOURGOGNE
R DU DOCTEUR HERMITE
R ABBE GREGOIRE
R LEON DRIVIER
R JEAN VEYRAT
R CHARLES LORY
R PIERRE DUPONT
R PIERRE TERMIER
R CHARREL
R RASPAIL
R DE BEVERE
R DE VERVOY
R DE LA CLUSE
R DE LA CITE
RTE

*Légende: se référer aux premières pages de l'atlas*

Sources :
@ DGFiP Cadastre 2016
@ DREAL Auvergne Rhône-Alpes

0 75 150 m

*Légende: se référer aux premières pages de l'atlas*

Sources :
@ DGFiP Cadastre 2016
@ DREAL Auvergne Rhône-Alpes

0 75 150 m

REGLEMENT GRAPHIQUE

Document approuvé le 20 décembre 2019

C2_ATLAS DE LA MIXITÉ SOCIALE

PLUi
REGLEMENT GRAPHIQUE
Document approuvé le 20 décembre 2019



LS10.30.30
LS10.30.30
LS10.30.30
LS20.15
LS20.15
ERS_1_SMH
LS20.25
LS20.25
GRENOBLE
SAINT-MARTIN-D'HÈRES
R MOYRAND
R CLAUDE GENIN
R EDISON
R DE LA BAJATIERE
R CONDE
R TOURVILLE
R ALBERT RECOURA
R DUPLEIX
R ANDRE ARGOUGES
CHE GUILBAUD
R LEROY
CHE VIEUX DIT PERRIN
R DE LA STATION PONSARD
CHE DU CHAPITRE
R JEAN BART
R LEON JOUHAUX
AV WASHINGTON
R CHARLES RIVAIL
R HENRI POINCARE
R RENE CASSIN
R ELIE CARTAN
AV JEANNE D'ARC
R DU GUESCLIN
AV DU GRAND CHATELET
R MARIUS BLANCHET
R MARIUS RIOLLET
AV DES JEUX OLYMPIQUES
CHE DE LA POTERNE
CHE ROBESPIERRE
AV JULES VALLES
R DU 140 EME RIA
AV JEAN PERROT
R PAUL CLAUDEL
ALL D'ESSEN
R DUBOIS FONTANELLE
R DE KAUNAS
R ALBERT RAVANAT
R GEORGES DE MANTEYER
AV PAUL COCAT
R GASTON LE TONNELIER
R NINON VALLIN
R DU REPOS
AV DE LA MOGNE
R JACQUES ANQUETIL
AV JEAN VILAR
ALL JEAN WIENER
R DU 8 MAI 1945
R LOUISE MICHEL
R DES PEUPLIERS
R LOUIS JOUVET
R MARIE MARGARON JALLET
AV PIERRE SEMARD
PL KARL MARX
R PAUL LANGEVIN
AV BENOIT FRACHON
AV DU SERMENT DE BUCHENWALD
R ANNE FRANK
R MARTIN LUTHER KING
R ROSA LEE PARKS
R CAMILLE CLAUDEL
R DE L'ESSARTIE
R VOLTAIRE
R EDMOND ROSTAND
R DU TAILLEFER
AV ELYSE GRAPPE
R DE LA PASIONARIA
R LIONEL TERRAY
AV JULES VALLES

*Légende: se référer aux premières pages de l'atlas*

Sources :
@ DGFiP Cadastre 2016
@ DREAL Auvergne Rhône-Alpes

0 75 150 m

Document approuvé le 20 décembre 2019



LS20.25
LS20.15
LS3.35.40
GIÈRES
SAINT-MARTIN-D'HÈRES
AV AMBROISE CROIZAT-AV JEAN JAURES
AV DE LA COMMUNE DE PARIS
R SAINT-JUST
R DES EPARRES
R ELSA TRIOLET
R JEAN-MARIE FABRE
R MARCEL CHABLOZ
R DE LA ROSERAIE
R JULES VERNE
R BELLEVUE
R COSTE
R COLI
R NUNGESSER
R FLORA TRISTAN
IMP DU PONTET
R JOLIOT CURIE
AV DU BATAILLON CARMAGNOLE LIBERTE
R PIERRE COURTADE
R MASSENET
R OLYMPE DE GOUGES
R ALPHONSE DAUDET
ALL DE LA ROCADE
R PAUL MONVAL
AV JEAN JAURES
RTE DES MAQUIS
R DOCTEUR FAYOLLAT
R ALBERT SAMAIN
R RABELAIS
R HENRI WALLON
R RONSARD
R MONTAIGNE
R CLEMENT BON
R ROSA LEE PARKS
R MARTIN-LUTHER-KING
CHE DES ONZE
CHE DU PAVE
CHE DU BOTTE
AV DE LA GALOCHERE
R NORMANDIE-NIEMEN
R SAINT-EXUPERY
R CALDER
R HENRI BARBUSSE
R DE MALFANGEAT
R DU 4 JANVIER 1944

J15

*Légende: se référer aux premières pages de l'atlas*

Sources :
@ DGFiP Cadastre 2016
@ DREAL Auvergne Rhône-Alpes

0 75 150 m

C2_ATLAS DE LA MIXITÉ SOCIALE

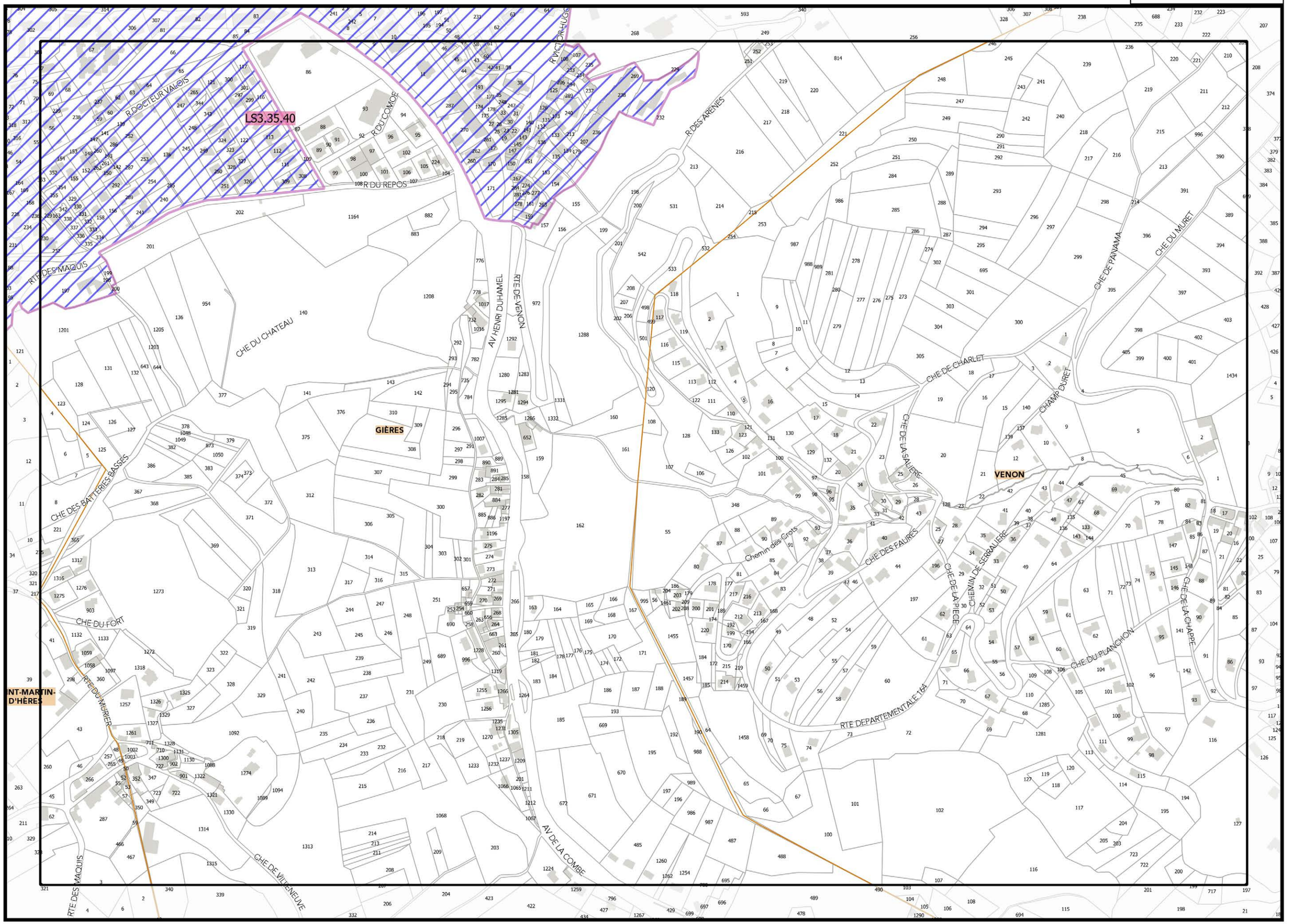


J14

L14

K15

Document approuvé le 20 décembre 2019

REGLEMENT GRAPHIQUE

PLUi

C2_ATLAS DE LA MIXITÉ SOCIALE

*Légende: se référer aux premières pages de l'atlas*

Sources :
@ DGFiP Cadastre 2016
@ DREAL Auvergne Rhône-Alpes

0 75 150 m

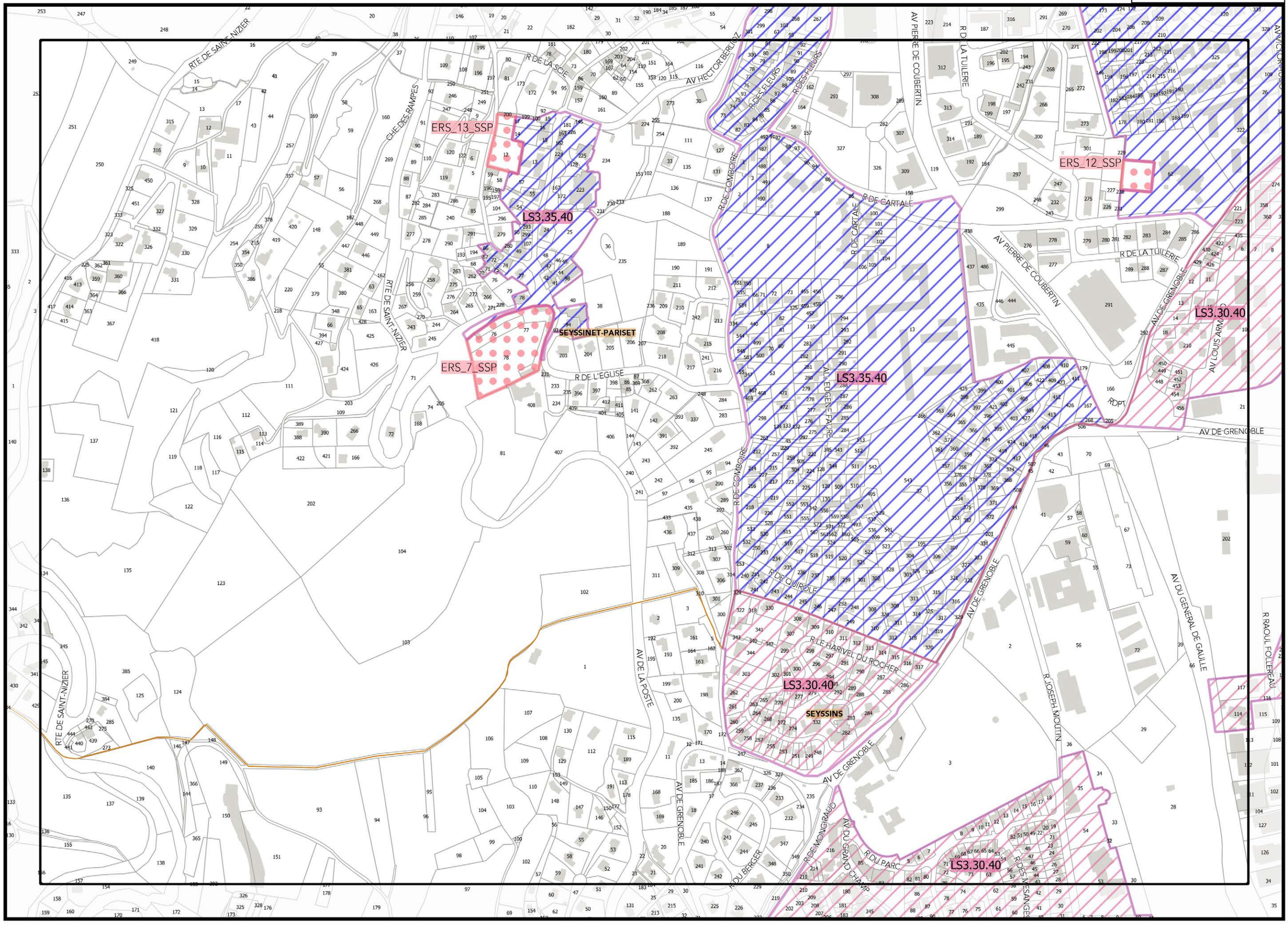






*Légende: se référer aux premières pages de l'atlas*

Sources :
@ DGFiP Cadastre 2016
@ DREAL Auvergne Rhône-Alpes

0 75 150 m

REGLEMENT GRAPHIQUE

PLUi Plan Local d'Urbanisme intercommunal

Document approuvé le 20 décembre 2019

C2_ATLAS DE LA MIXITÉ SOCIALE

REGLEMENT GRAPHIQUE
PLUi
Document approuvé le 20 décembre 2019



LS3.35.40

LS3.30.40

LS10.25.30

LS10.25.30

ERS_5_SEY

ERS_3_SEY

SEYSSINET-PARISET

SEYSSINS

GRENOBLE

AV DE GRENOBLE

AV LOUIS ARMAND

R DES FRERES ARMAND

R PASTEUR

R DES ALLOBROGES

R DU DAUPHINE

R DE LA SAULNE

R RAOUL FOLLEREAU

R HENRI DUNANT

R DU DRAC

R DE LA LIBERTE

R JEAN MOULIN

AV DU GENERAL DE GAULLE

R LAMARTINE

R ALBERT THOMAS

R ELSA TRIOLET

R DE LA SOLIDARITE

R LOUIS ARAGON

AV RHIN ET DANUBE

R LOUISE MICHEL

AV BEAUMARCHAIS

R ALBERT REYNIER

R COMMANDANT L'HUILLIER

R COMMANDANT BULLE

R DU CAPITAINE POITEAU

CRS DE LA LIBERATION ET DU GENERAL DE GAULLE

ALL DE L'ECOLE VAUCANSON

R LEON BOURJADE

R BLERIOT

CHE MENEY

AV RONSARD

R COROT

R GREUZE

R ANDRE ABRY

R GENERAL GARIBALDI

AV DE BEAUVERT

AV PAUL VERLAINE

R GENERAL MANGIN

AV LEON BLUM

*Légende: se référer aux premières pages de l'atlas*

Sources :
@ DGFiP Cadastre 2016
@ DREAL Auvergne Rhône-Alpes

0 75 150 m

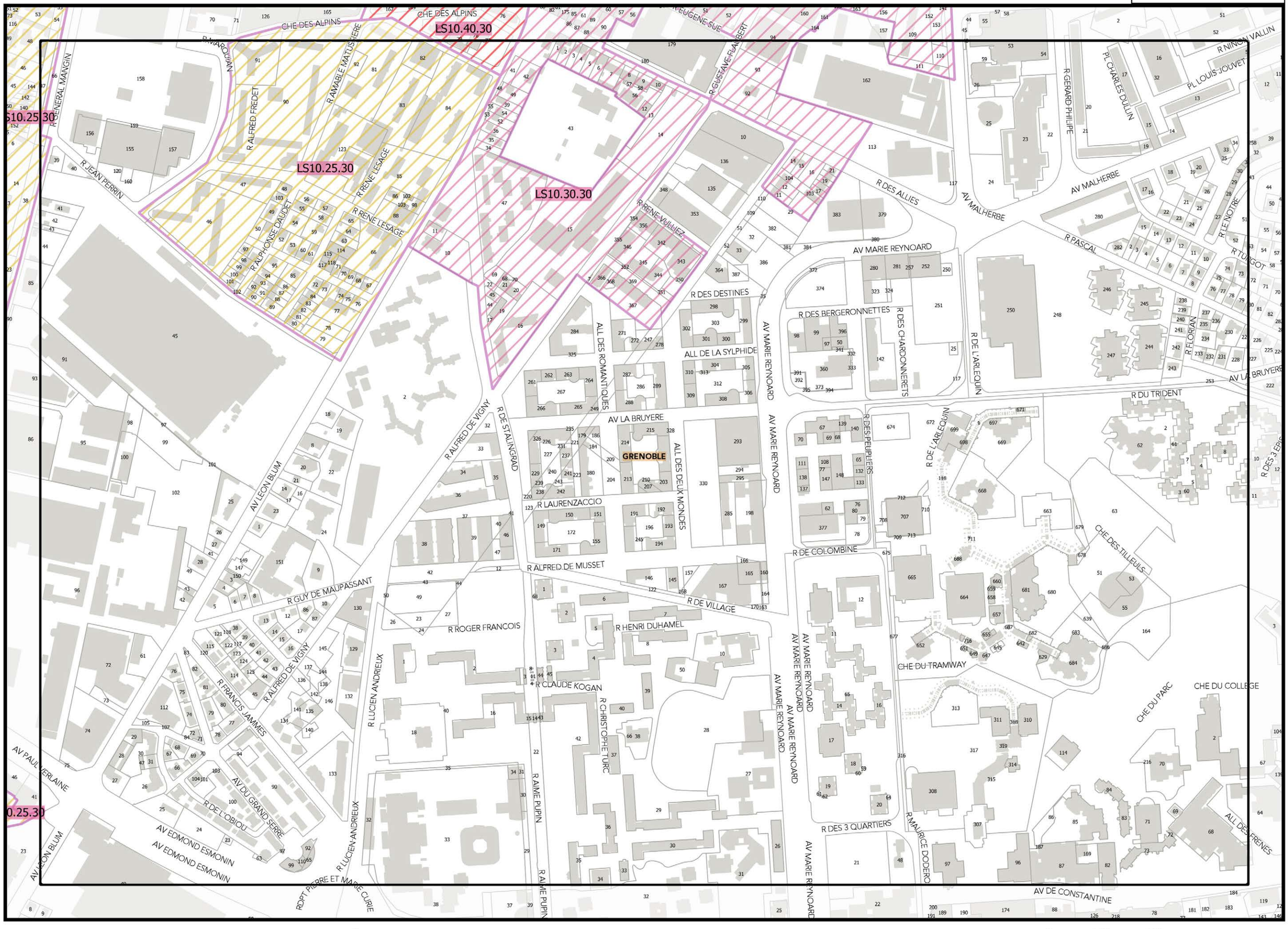


▲G15▲

▲I15▲

▼H16▼

*Légende: se référer aux premières pages de l'atlas*

Sources :
@ DGFiP Cadastre 2016
@ DREAL Auvergne Rhône-Alpes

0 75 150 m

REGLEMENT GRAPHIQUE

PLUi

Document approuvé le 20 décembre 2019

C2_ATLAS DE LA MIXITÉ SOCIALE

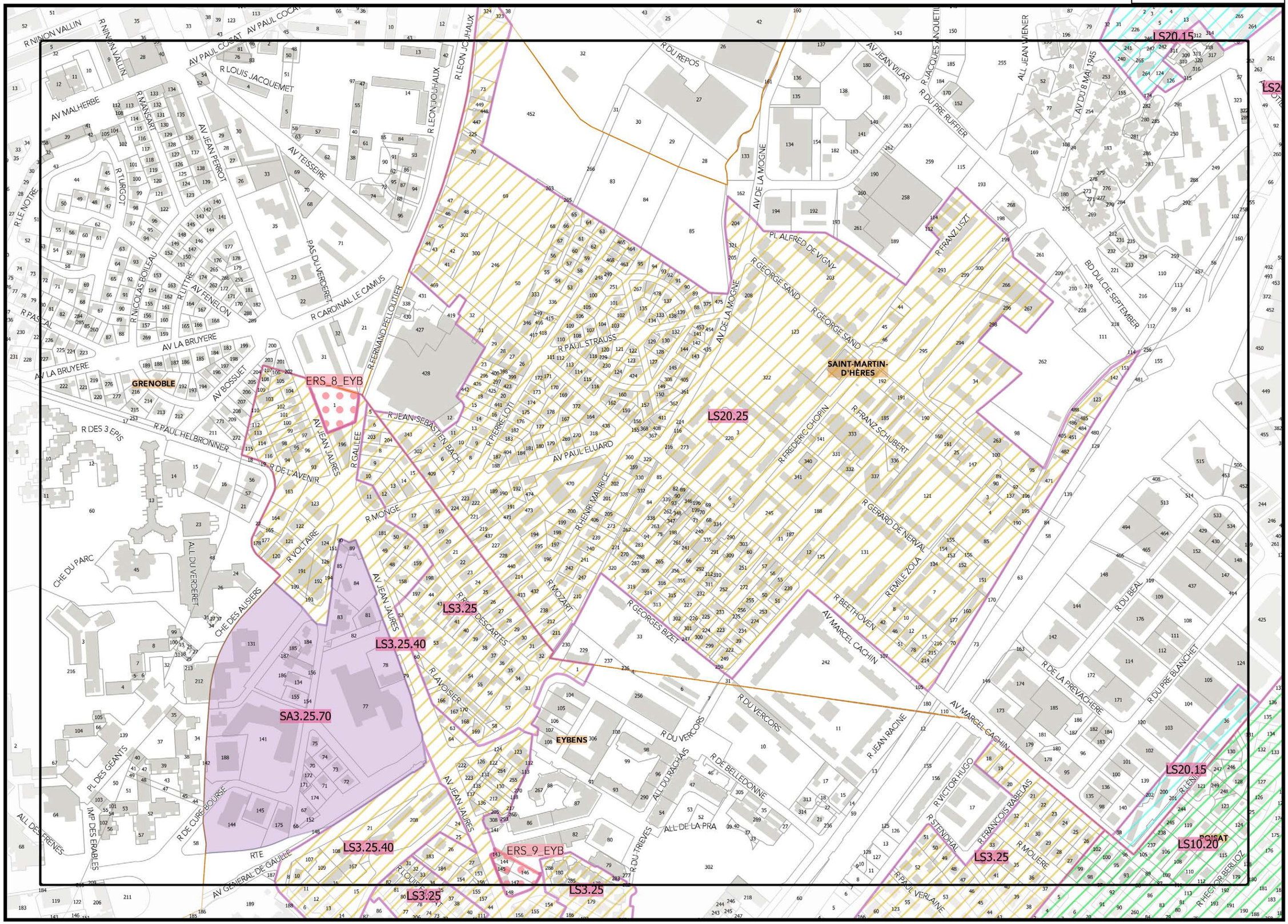


H15

J15

I16

*Légende: se référer aux premières pages de l'atlas*

Sources :
@ DGFiP Cadastre 2016
@ DREAL Auvergne Rhône-Alpes

0 75 150 m

REGLEMENT GRAPHIQUE

PLUi

Document approuvé le 20 décembre 2019

C2_ATLAS DE LA MIXITÉ SOCIALE

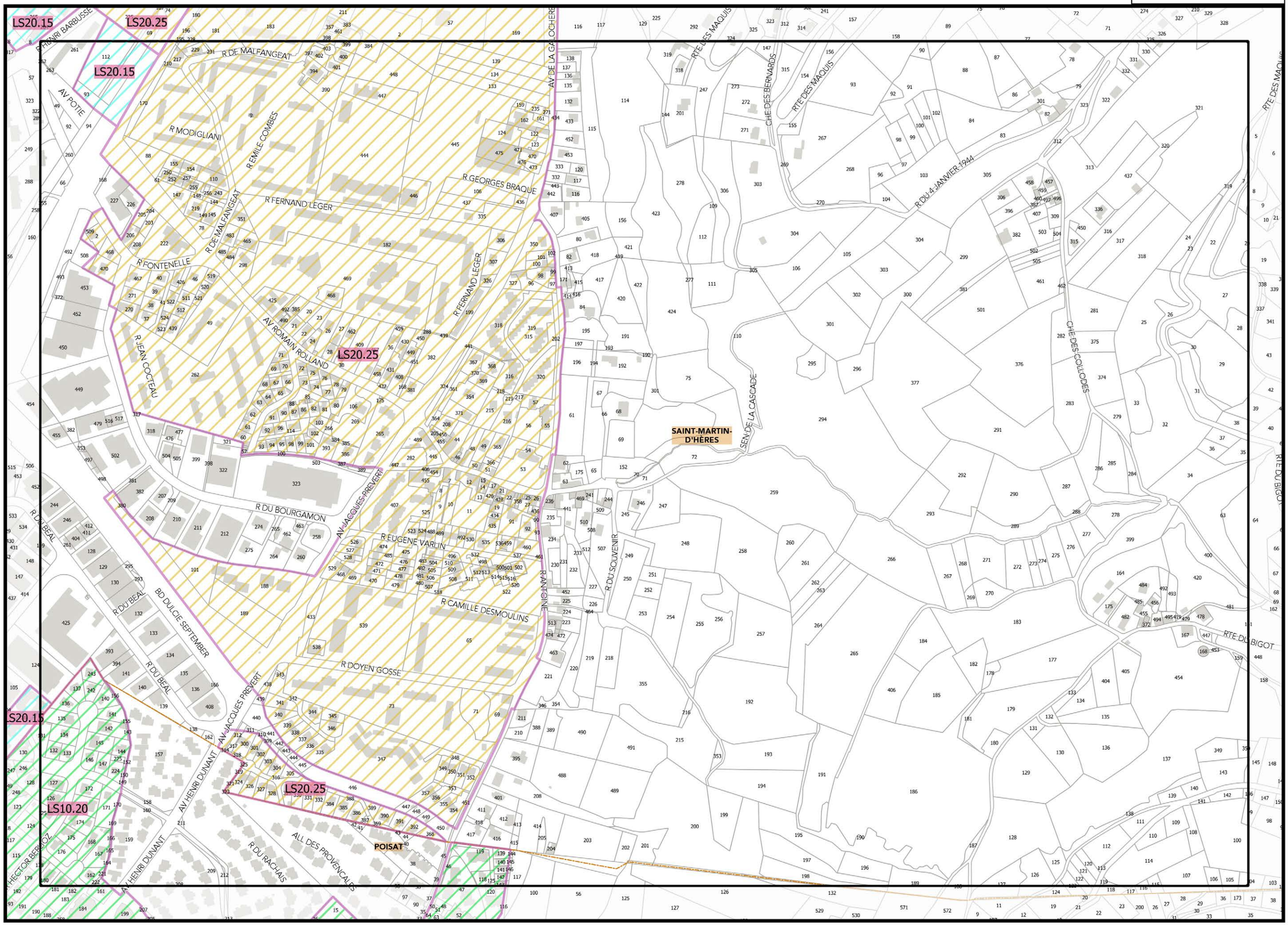


*Légende: se référer aux premières pages de l'atlas*

Sources :
@ DGFiP Cadastre 2016
@ DREAL Auvergne Rhône-Alpes

0 75 150 m

REGLEMENT GRAPHIQUE

PLUi

Document approuvé le 20 décembre 2019

C2_ATLAS DE LA MIXITÉ SOCIALE

**Planche n° E16**



Document approuvé le 20 décembre 2019

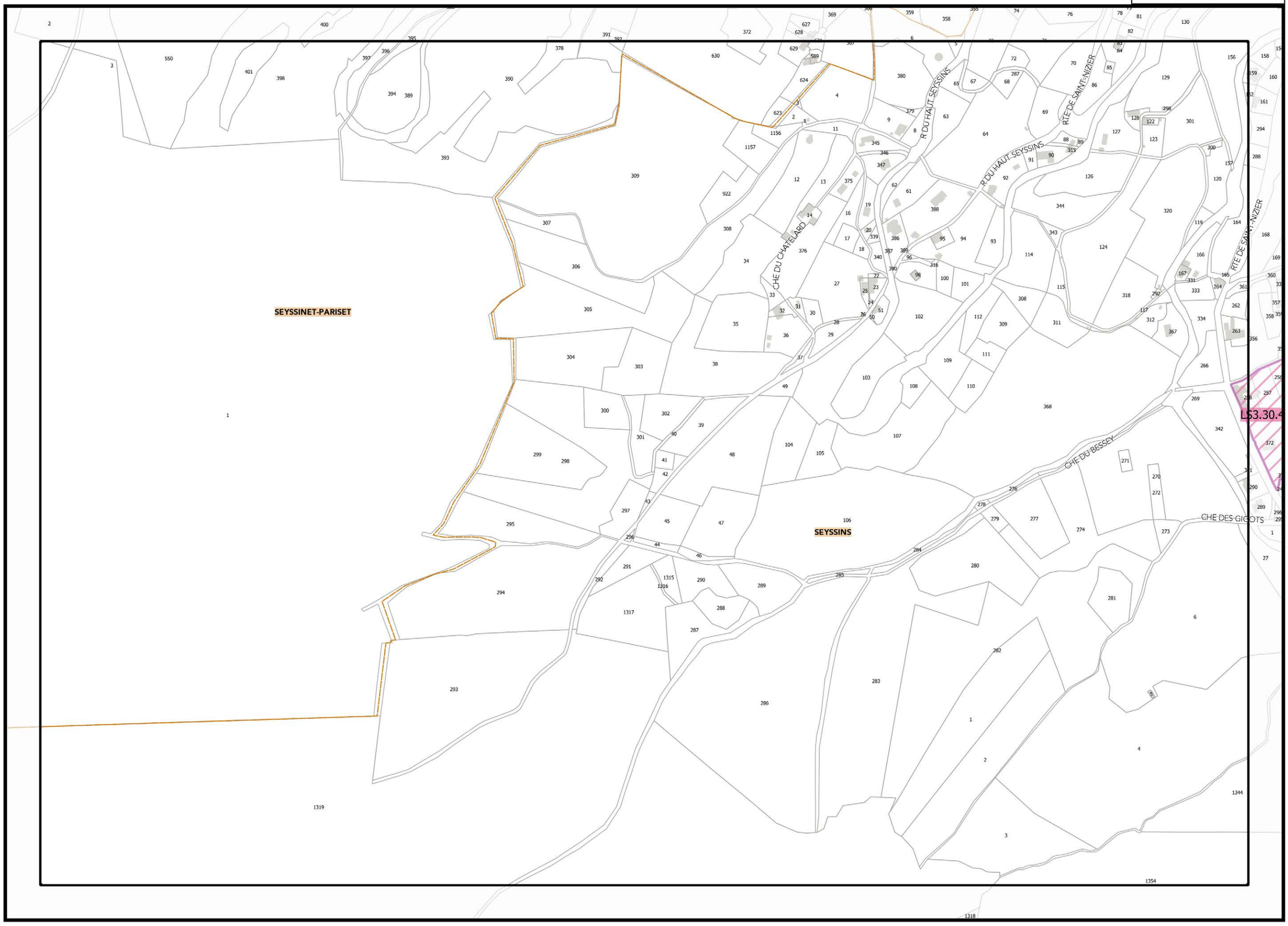


D16
F16
E17

*Légende: se référer aux premières pages de l'atlas*

Sources :
@ DGFiP Cadastre 2016
@ DREAL Auvergne Rhône-Alpes

0 75 150 m

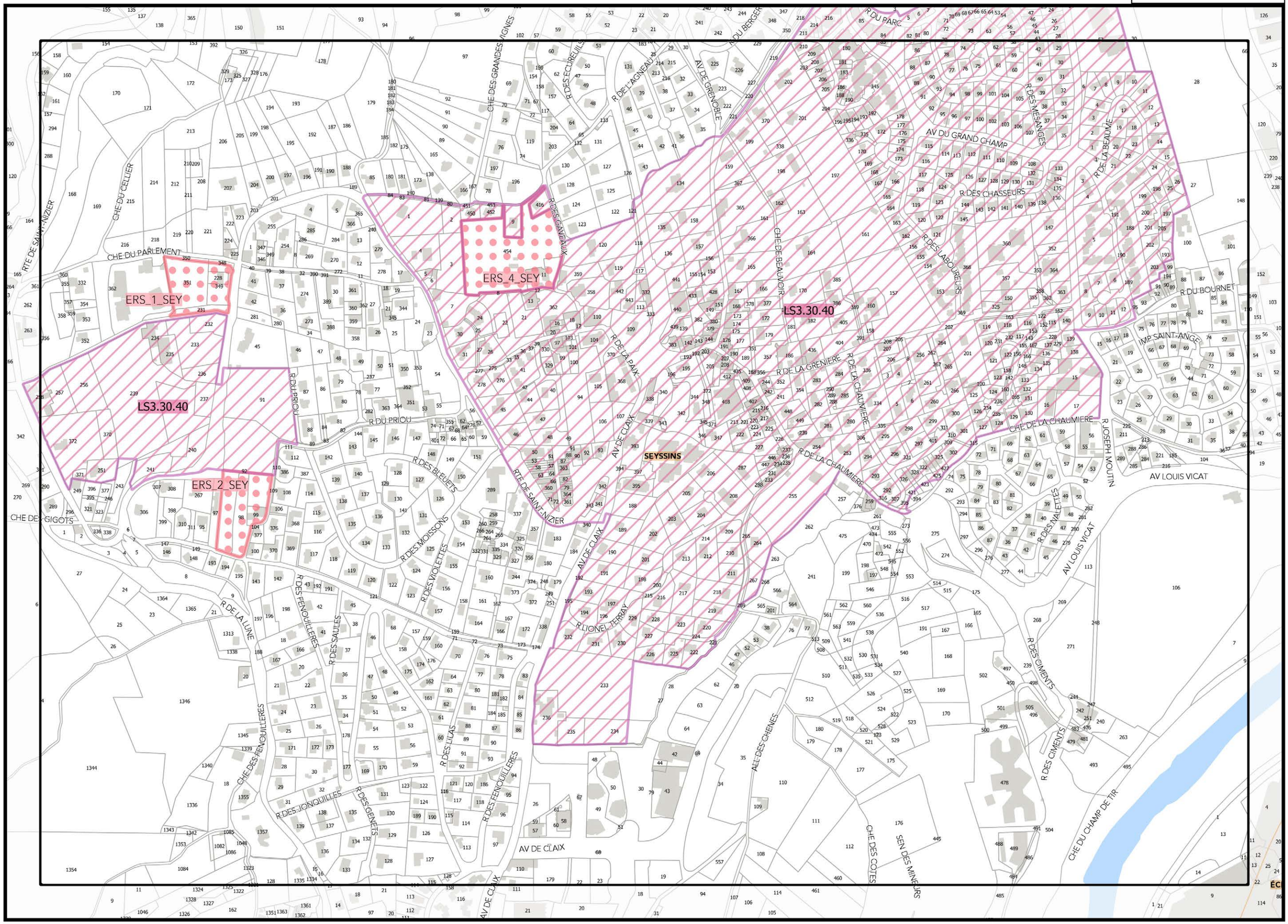


Document approuvé le 20 décembre 2019

REGLEMENT GRAPHIQUE

PLUi

C2_ATLAS DE LA MIXITÉ SOCIALE

*Légende: se référer aux premières pages de l'atlas*

Sources :
@ DGFiP Cadastre 2016
@ DREAL Auvergne Rhône-Alpes

0 75 150 m

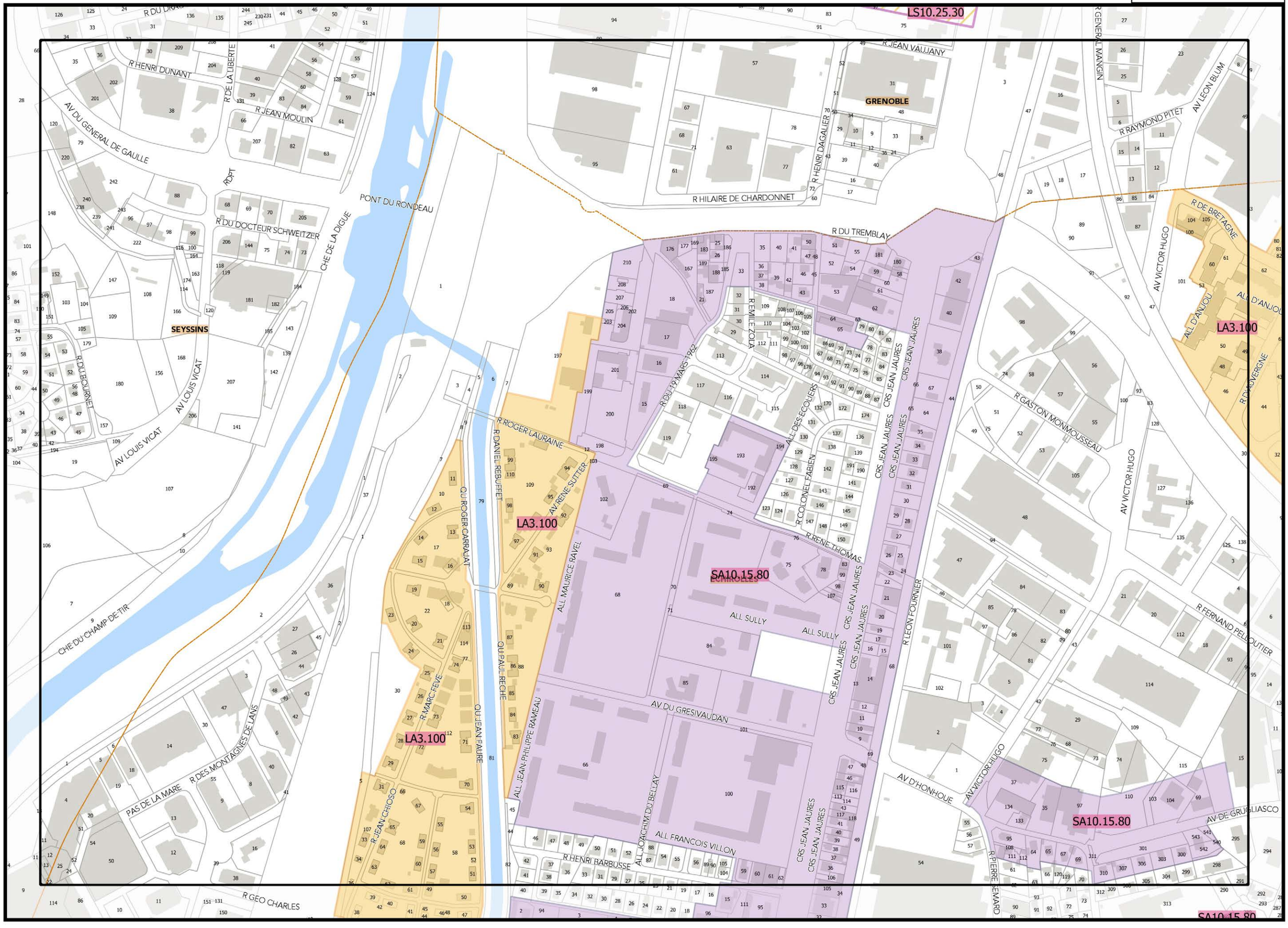


F16

H16

G17

*Légende: se référer aux premières pages de l'atlas*

Sources :
@ DGFiP Cadastre 2016
@ DREAL Auvergne Rhône-Alpes

0 75 150 m

REGLEMENT GRAPHIQUE
PLUi

Document approuvé le 20 décembre 2019

C2_ATLAS DE LA MIXITÉ SOCIALE

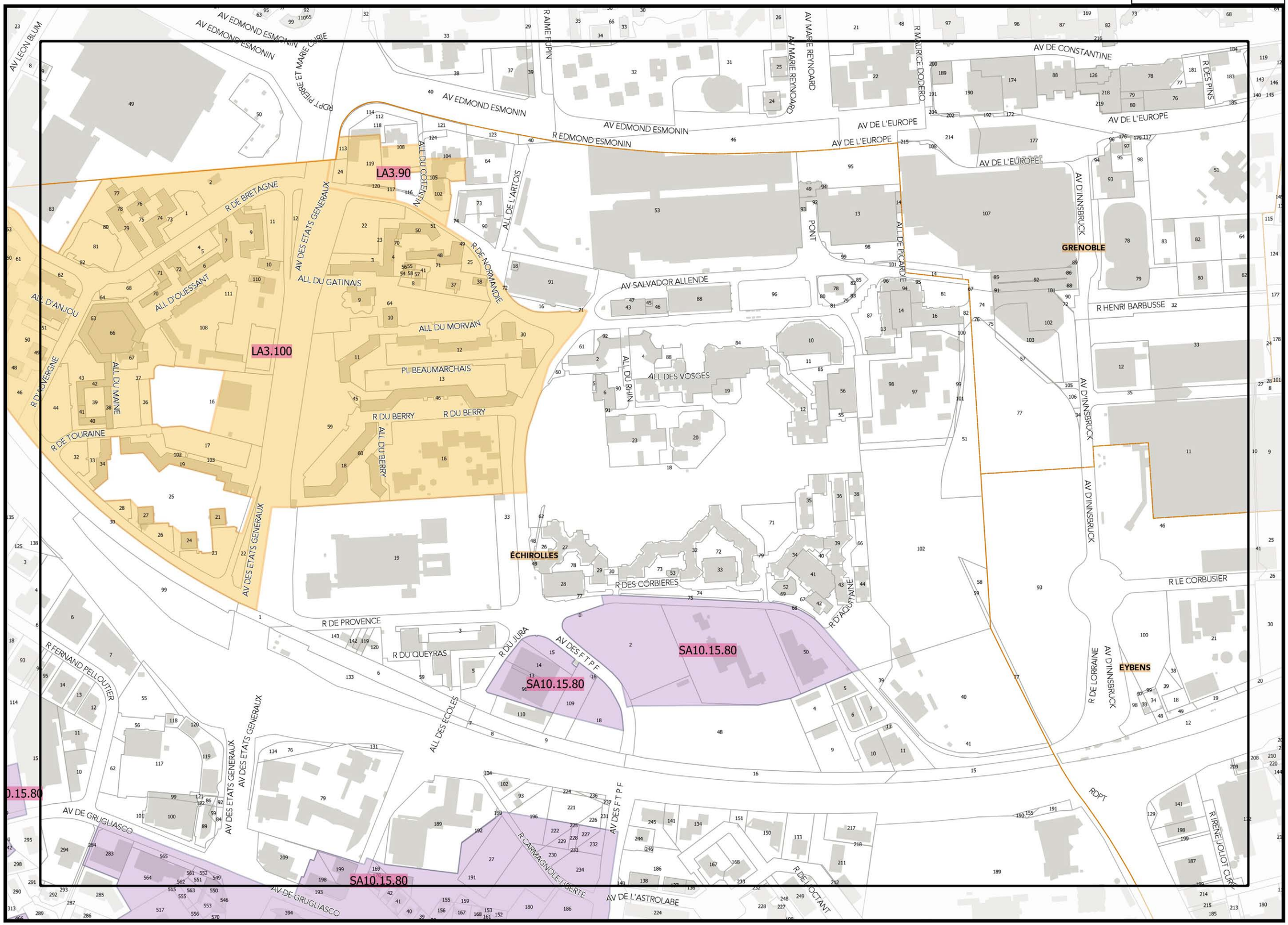


◂G16

116▸

*Légende: se référer aux premières pages de l'atlas*

Sources :
@ DGFiP Cadastre 2016
@ DREAL Auvergne Rhône-Alpes

H17

0 75 150 m

REGLEMENT GRAPHIQUE

PLUi

Document approuvé le 20 décembre 2019

C2_ATLAS DE LA MIXITÉ SOCIALE

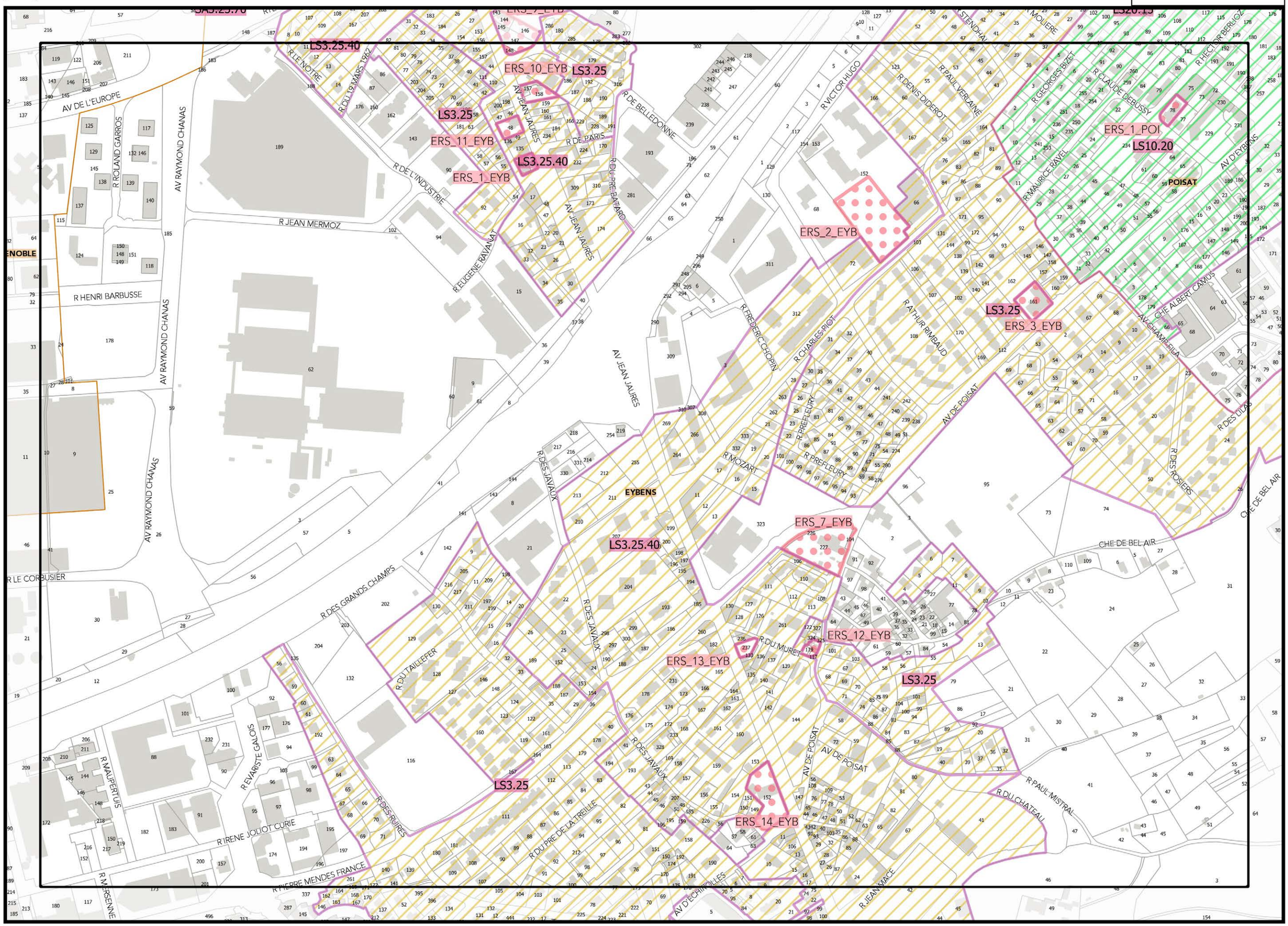


H16

J16

I17

*Légende: se référer aux premières pages de l'atlas*

Sources :
@ DGFiP Cadastre 2016
@ DREAL Auvergne Rhône-Alpes

0 75 150 m

REGLEMENT GRAPHIQUE

PLUi Plan Local d'Urbanisme intercommunal

Document approuvé le 20 décembre 2019

C2_ATLAS DE LA MIXITÉ SOCIALE

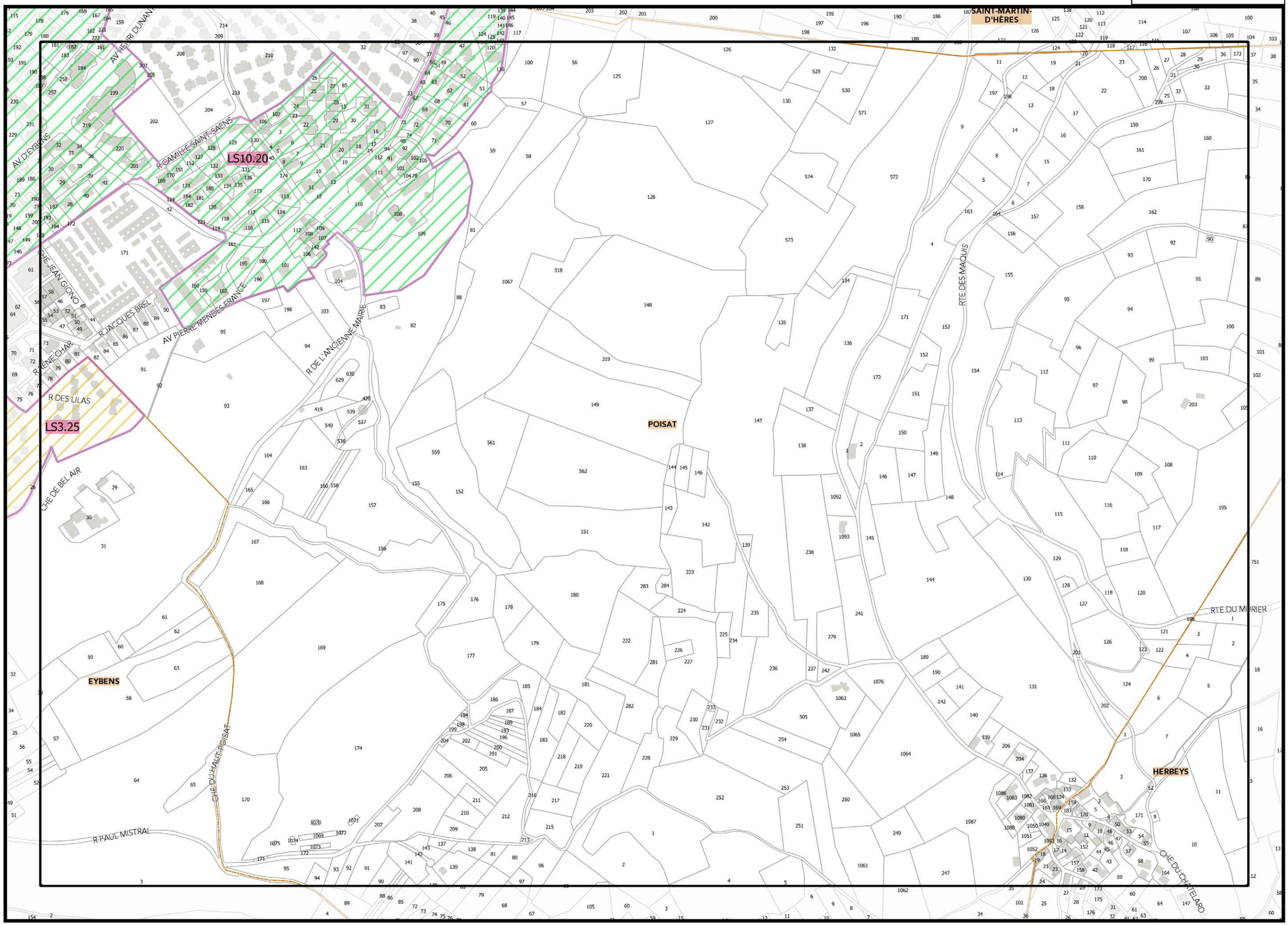


I16

K16

J17

*Légende: se référer aux premières pages de l'atlas*

Sources :
@ DGFiP Cadastre 2016
@ DREAL Auvergne Rhône-Alpes

0 75 150 m

REGLEMENT GRAPHIQUE

PLUi Plan Local d'Urbanisme intercommunal

Document approuvé le 20 décembre 2019

C2_ATLAS DE LA MIXITÉ SOCIALE

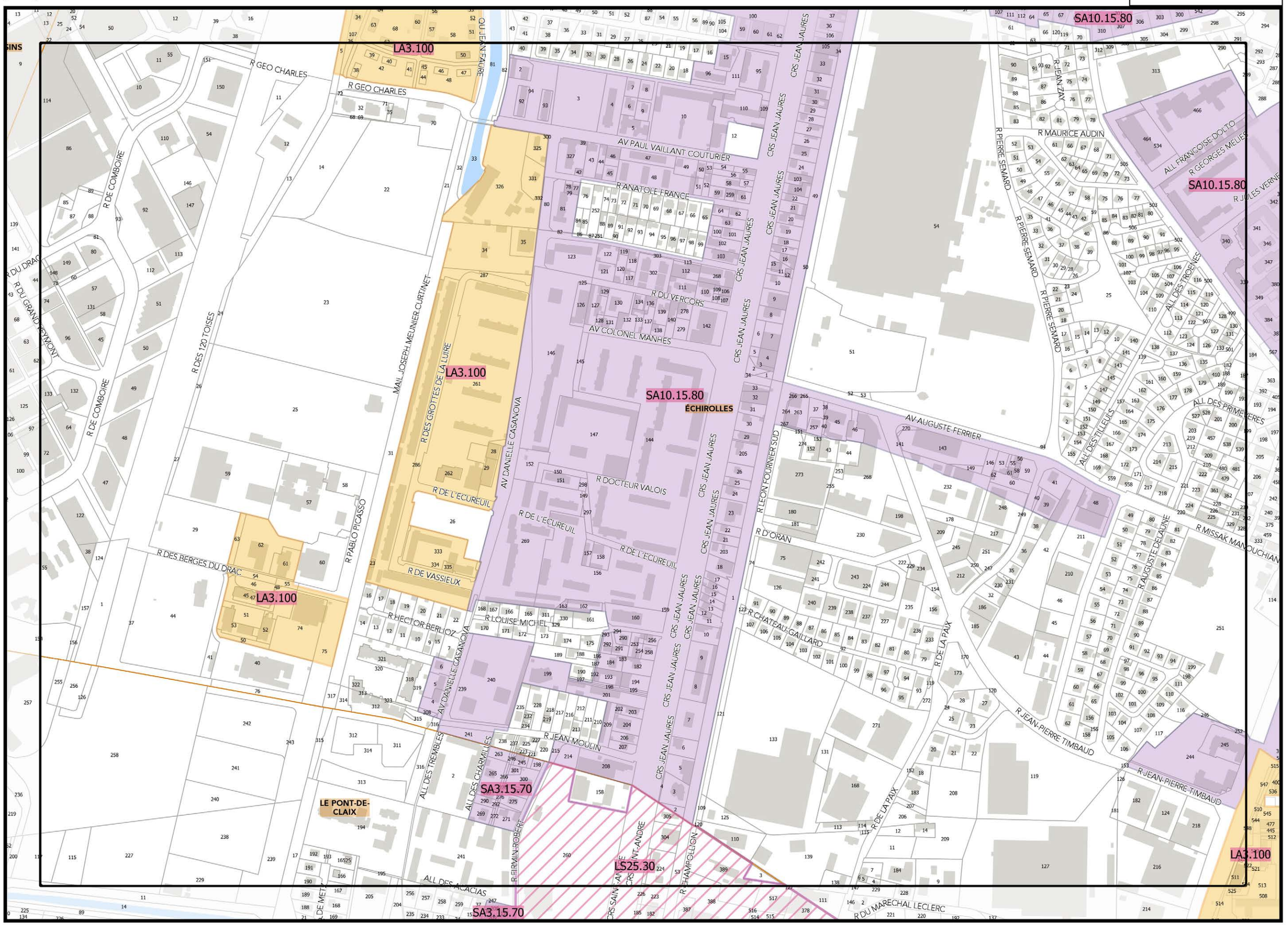


▲F17▲

▲H17▲

*Légende: se référer aux premières pages de l'atlas*

Sources :
@ DGFiP Cadastre 2016
@ DREAL Auvergne Rhône-Alpes

▼G18▼

0 75 150 m

REGLEMENT GRAPHIQUE

PLUi

Document approuvé le 20 décembre 2019

C2_ATLAS DE LA MIXITÉ SOCIALE

H16

**Planche n° H17**

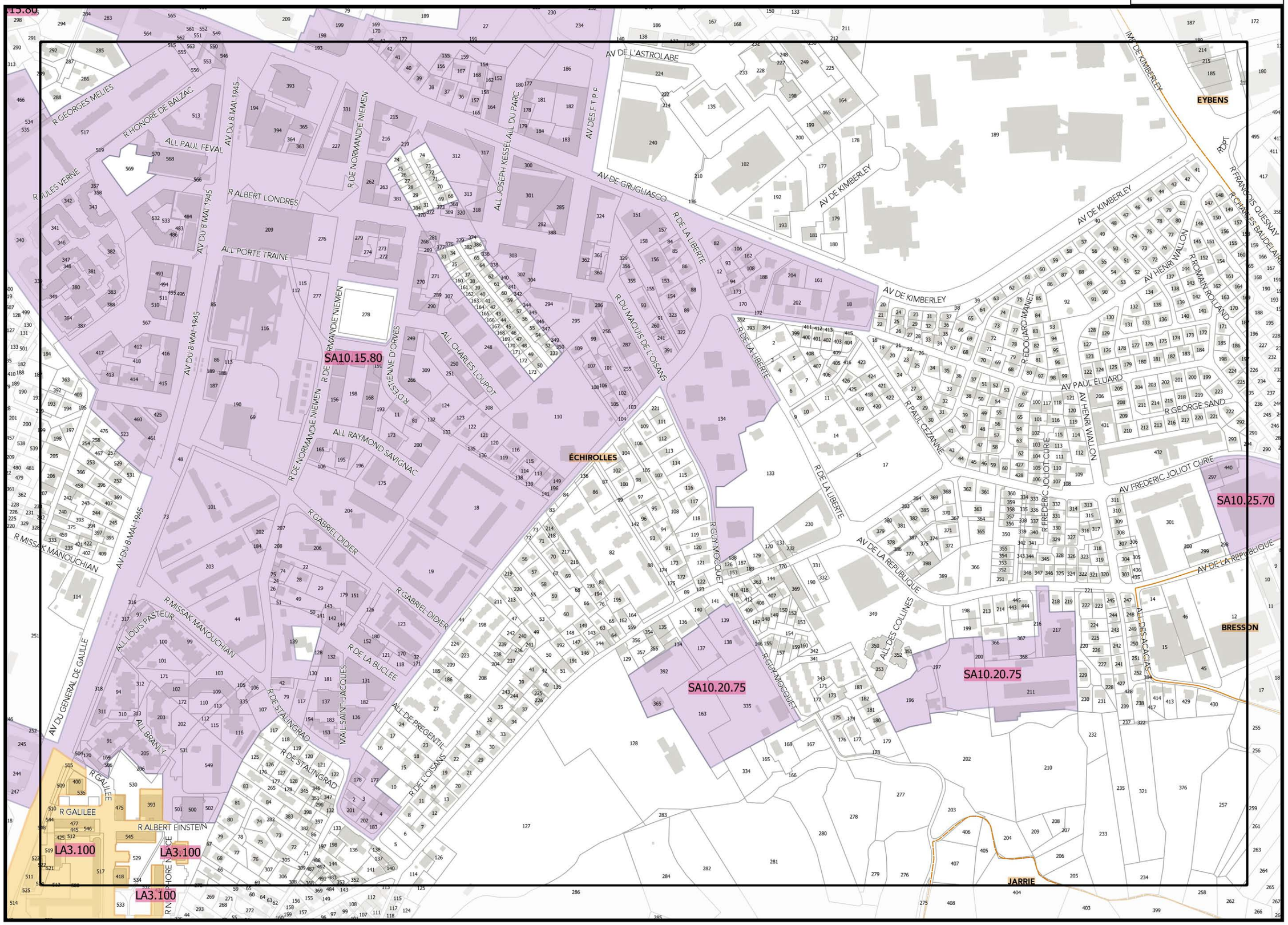


G17

I17

H18

*Légende: se référer aux premières pages de l'atlas*

Sources :
@ DGFiP Cadastre 2016
@ DREAL Auvergne Rhône-Alpes

0 75 150 m

FLUI REGLEMENT GRAPHIQUE

Document approuvé le 20 décembre 2019

C2_ATLAS DE LA MIXITÉ SOCIALE

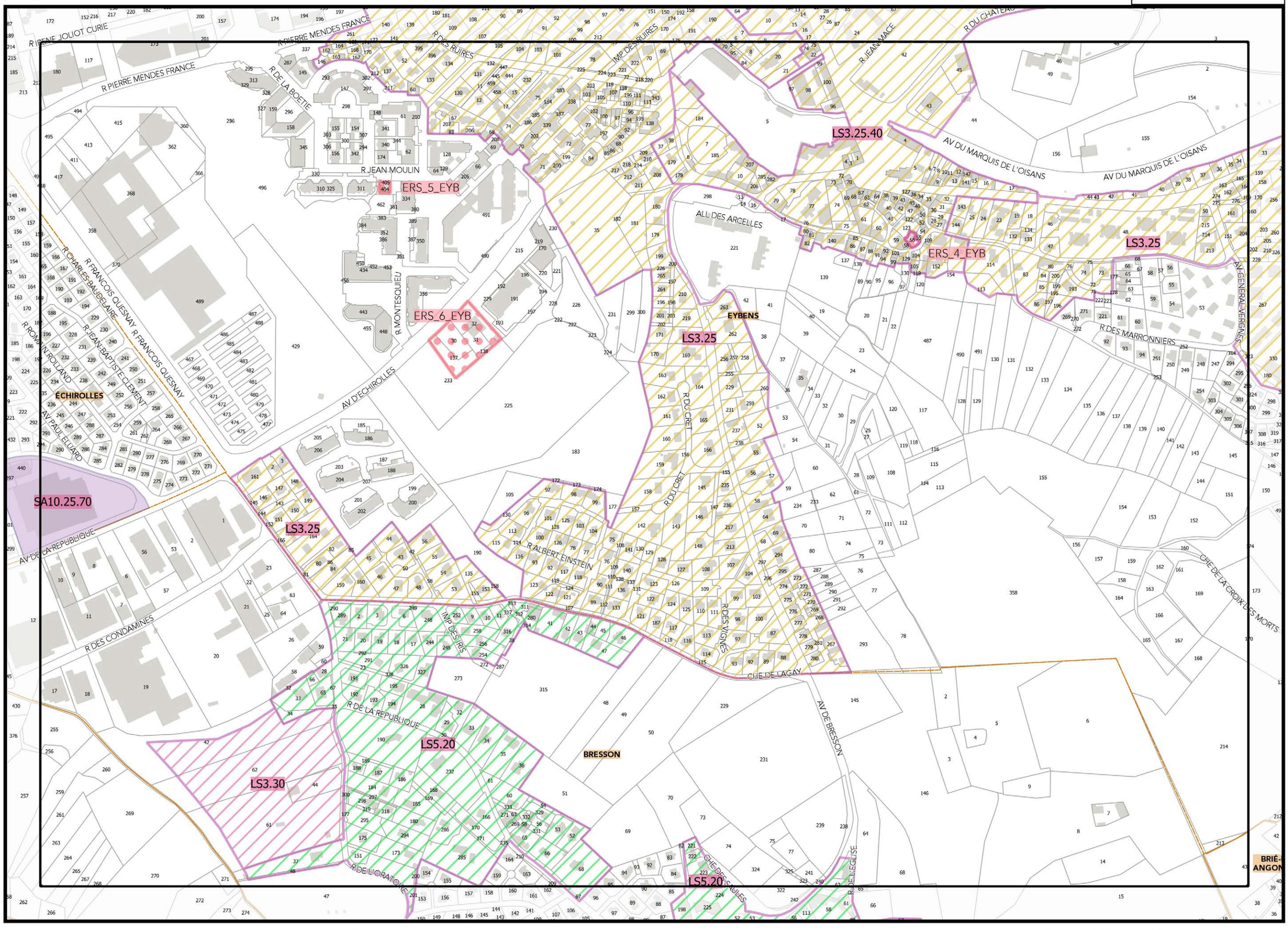


*Légende: se référer aux premières pages de l'atlas*

Sources :
@ DGFiP Cadastre 2016
@ DREAL Auvergne Rhône-Alpes

I18

0 75 150 m

REGLEMENT GRAPHIQUE

PLUi Plan Local d'Urbanisme intercommunal

Document approuvé le 20 décembre 2019

C2_ATLAS DE LA MIXITÉ SOCIALE

J16

Planche n° J17

I17

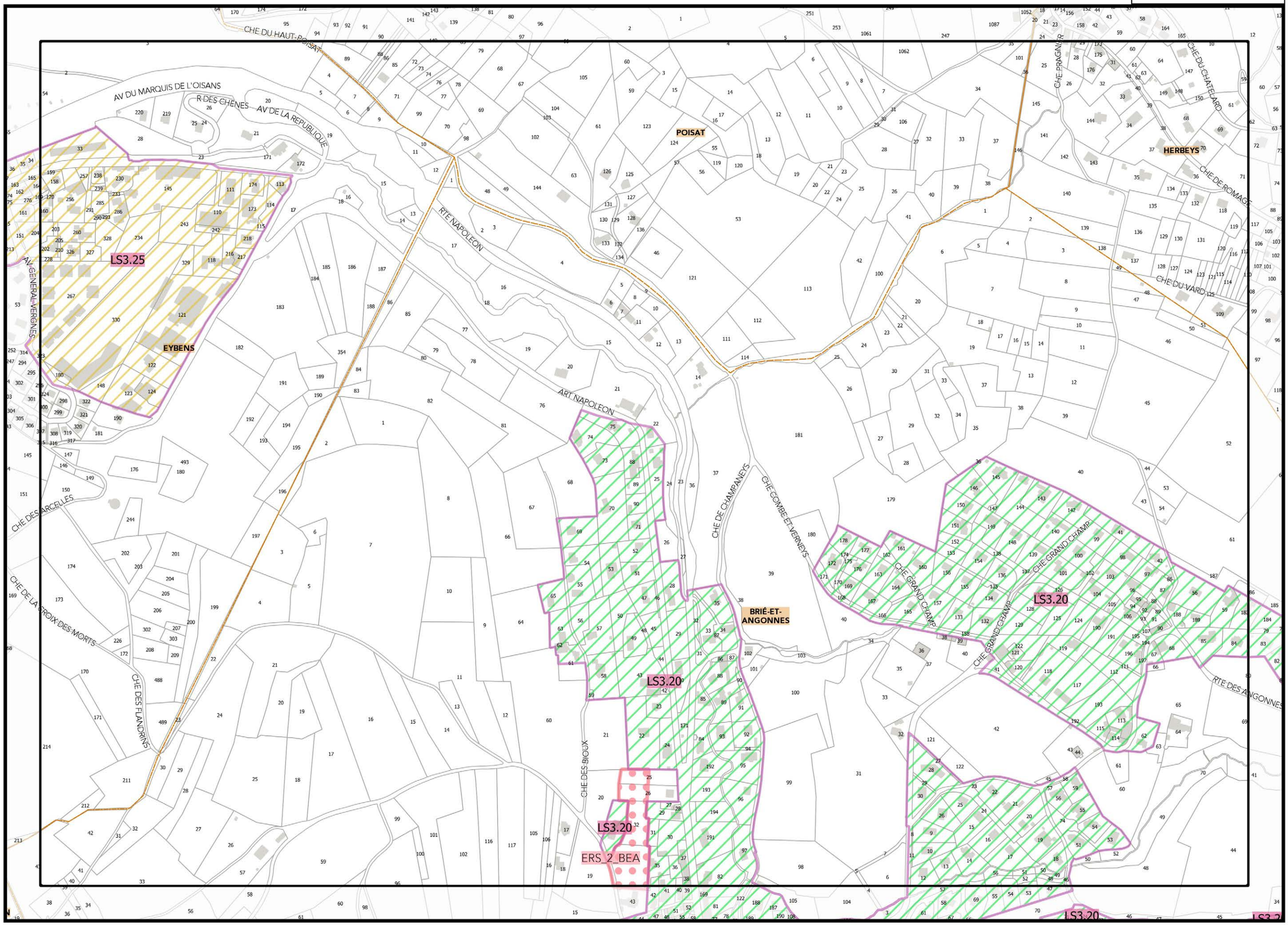


K17

Document approuvé le 20 décembre 2019

C2_ATLAS DE LA MIXITÉ SOCIALE

*Légende: se référer aux premières pages de l'atlas*

Sources :
@ DGFiP Cadastre 2016
@ DREAL Auvergne Rhône-Alpes

J18

0 75 150 m

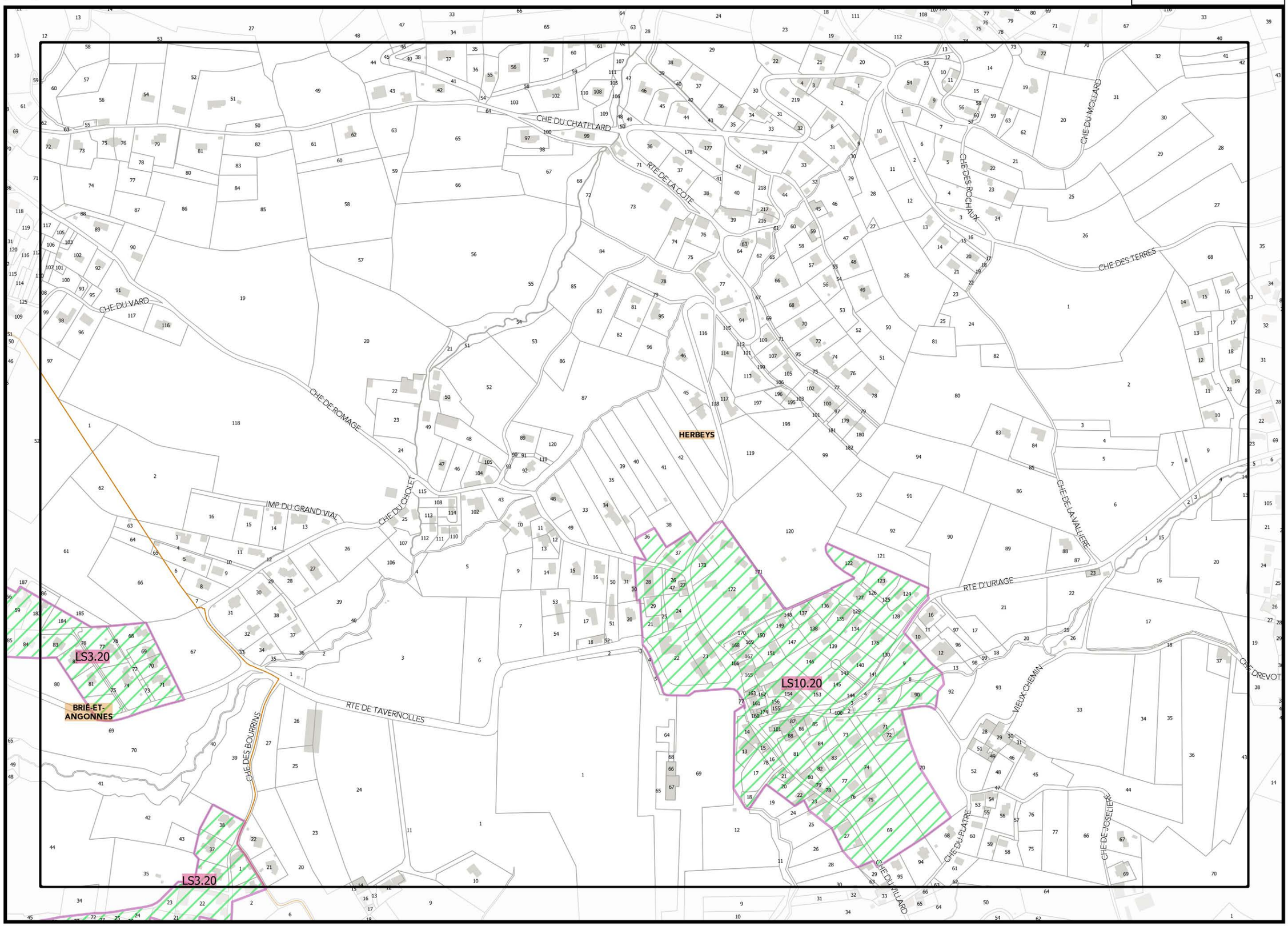


J17

L17

K18

*Légende: se référer aux premières pages de l'atlas*

Sources :
@ DGFiP Cadastre 2016
@ DREAL Auvergne Rhône-Alpes

0 75 150 m

REGLEMENT GRAPHIQUE

PLUi Plan Local d'Urbanisme intercommunal

Document approuvé le 20 décembre 2019

C2_ATLAS DE LA MIXITÉ SOCIALE




K17

M17

REGLEMENT GRAPHIQUE

PLUi Plan Local d'Urbanisme intercommunal

Document approuvé le 20 décembre 2019

C2_ATLAS DE LA MIXITÉ SOCIALE

*Légende: se référer aux premières pages de l'atlas*

Sources :
@ DGFiP Cadastre 2016
@ DREAL Auvergne Rhône-Alpes

L18

0 75 150 m

Planche n° M17

REGLEMENT GRAPHIQUE

PLUi

Document approuvé le 20 décembre 2019

C2_ATLAS DE LA MIXITÉ SOCIALE

L17

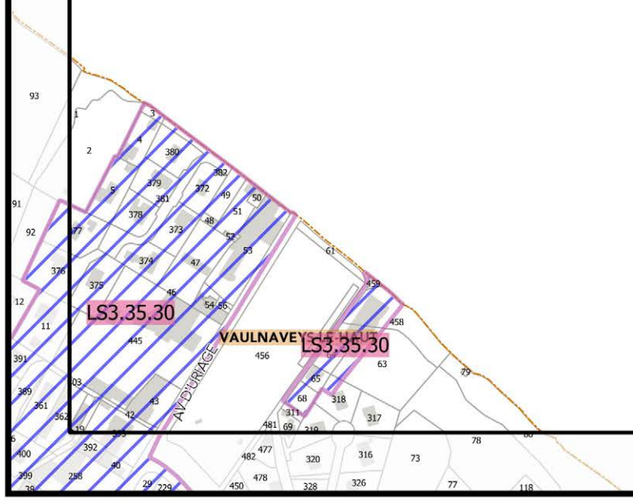


M18

*Légende: se référer aux premières pages de l'atlas*

Sources :
@ DGFiP Cadastre 2016
@ DREAL Auvergne Rhône-Alpes

0 75 150 m

**Planche n° F18**



Document approuvé le 20 décembre 2019



◀E18

▶G18

CHE DU CHATELARD
ALL DU PRE BALMET
CHE DU FORT
CHE DE L'ARBE
CHE DE COMBOIRE
R DU PRE RIACOUD
RTE DE COMBOIRE
CHE DES CIMENTIERS
R DES GIROUDES
R DES PEROUSES
R DU COTEAU
R DE LA BALME
R ARISTIDE BERGES
ROPT
CLAIX
LE PONT-DE-CLAIX
LS3.35.40
LS3.35.40
LS3.40.40

▼F19

*Légende: se référer aux premières pages de l'atlas*

Sources :
@ DGFiP Cadastre 2016
@ DREAL Auvergne Rhône-Alpes

0 75 150 m

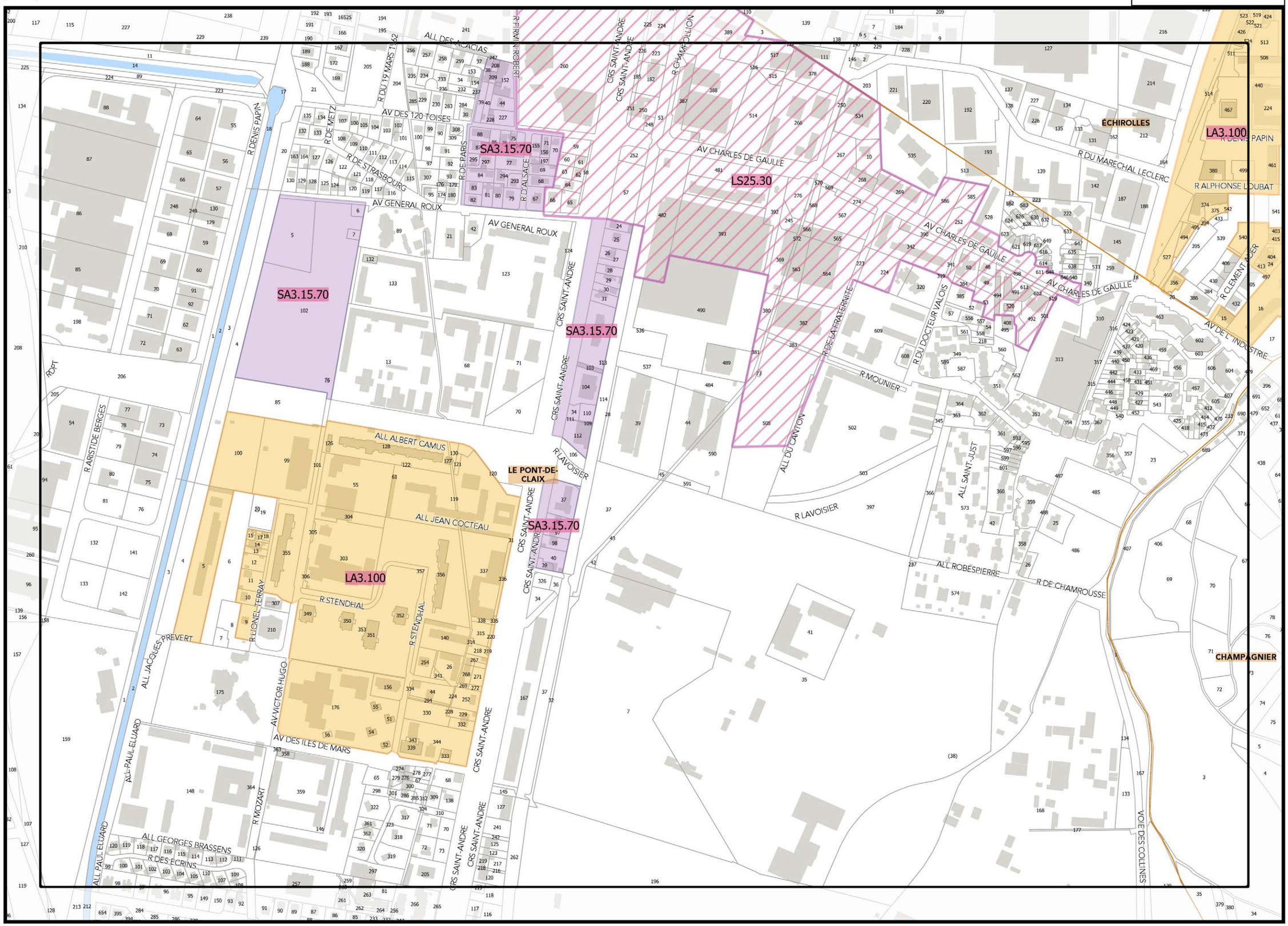


▲F18▲

▲H18▲

*Légende: se référer aux premières pages de l'atlas*

Sources :
@ DGFiP Cadastre 2016
@ DREAL Auvergne Rhône-Alpes

▼G19▼

0 75 150 m

REGLEMENT GRAPHIQUE

PLUi

Document approuvé le 20 décembre 2019

C2_ATLAS DE LA MIXITÉ SOCIALE

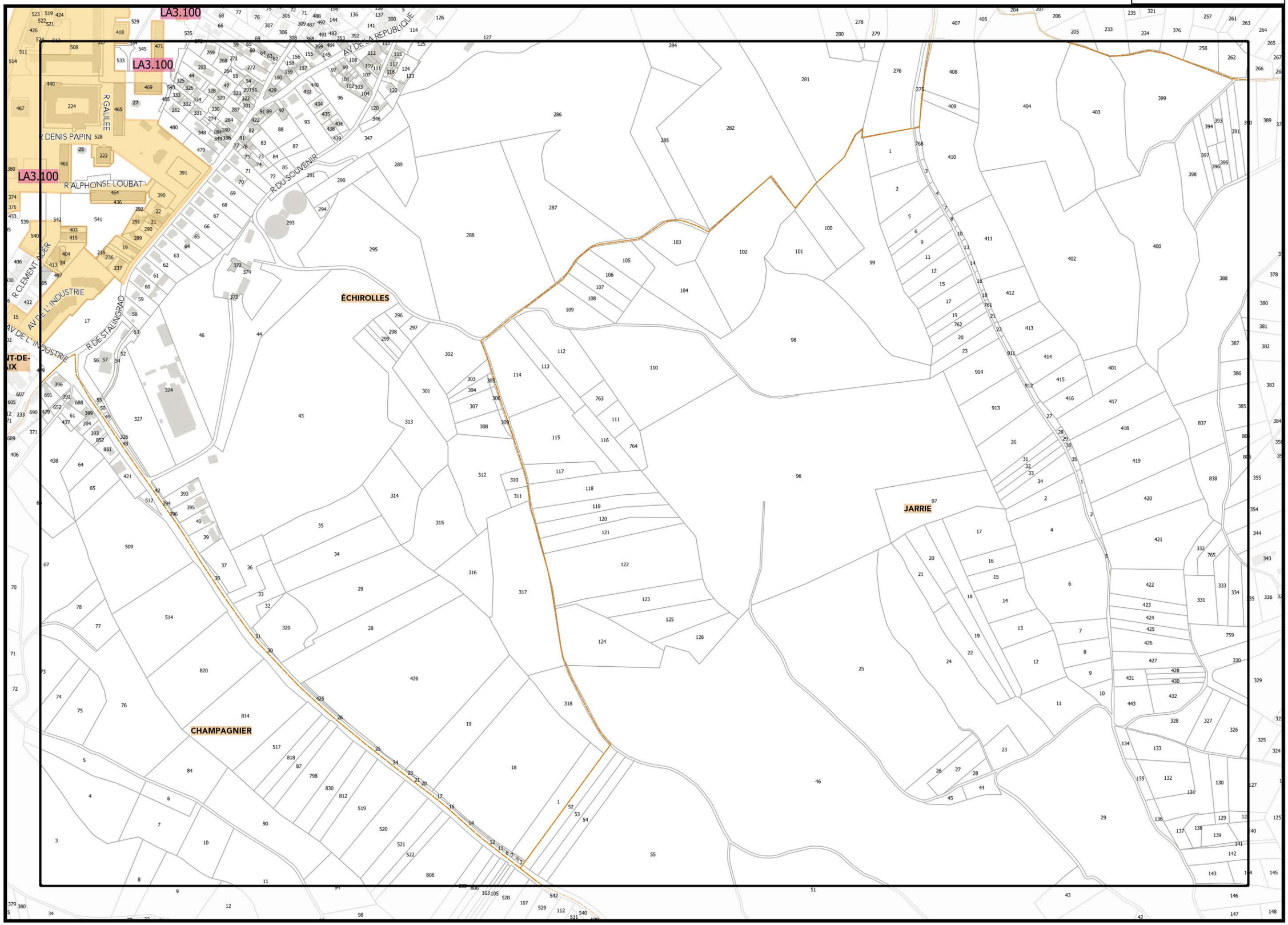


G18

I18

*Légende: se référer aux premières pages de l'atlas*

Sources :
@ DGFiP Cadastre 2016
@ DREAL Auvergne Rhône-Alpes

H19

0 75 150 m

REGLEMENT GRAPHIQUE

PLUi

Document approuvé le 20 décembre 2019

C2_ATLAS DE LA MIXITÉ SOCIALE

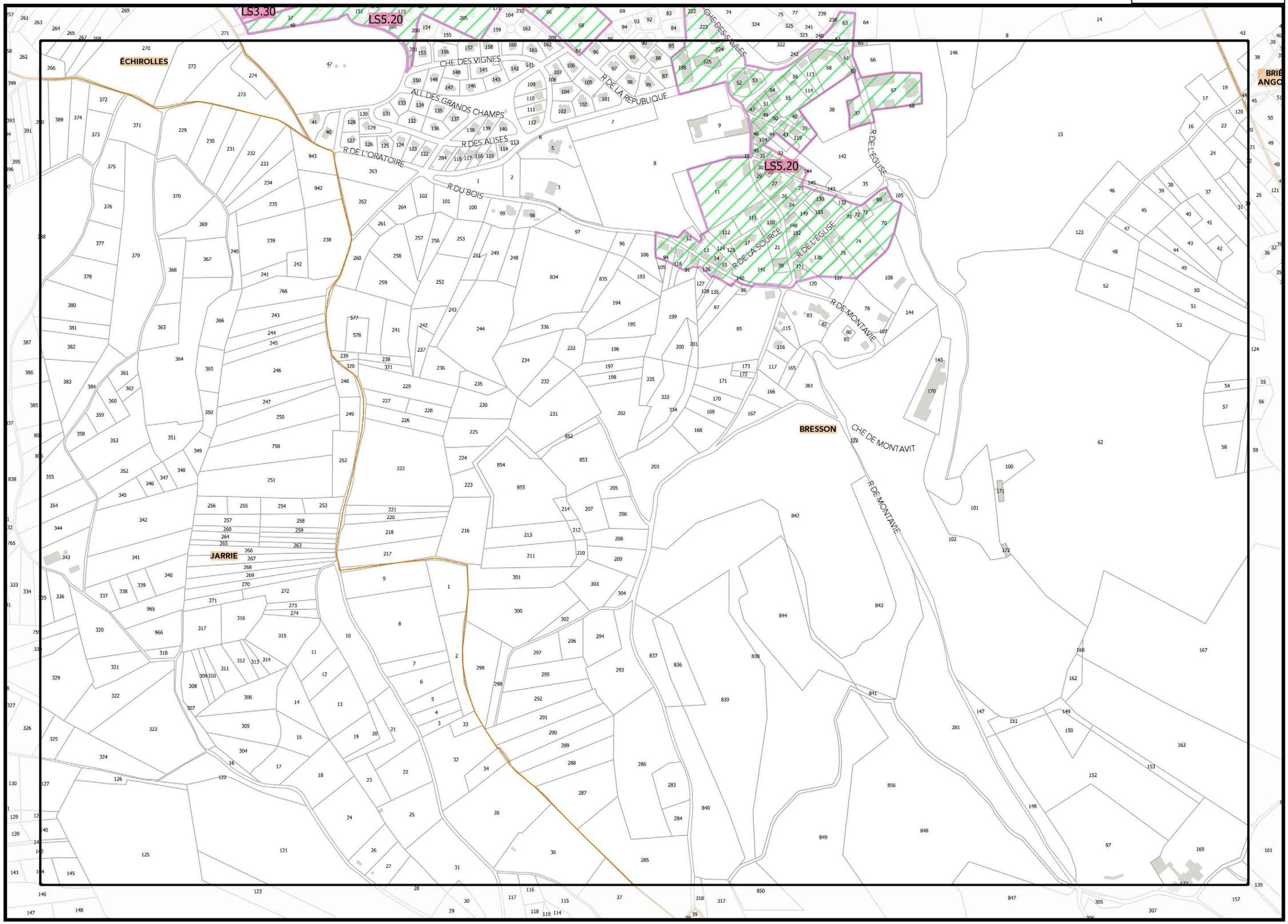


H18

J18

I19

*Légende: se référer aux premières pages de l'atlas*

Sources :
@ DGFiP Cadastre 2016
@ DREAL Auvergne Rhône-Alpes

0 75 150 m

REGLEMENT GRAPHIQUE

PLUi

Document approuvé le 20 décembre 2019

C2_ATLAS DE LA MIXITÉ SOCIALE

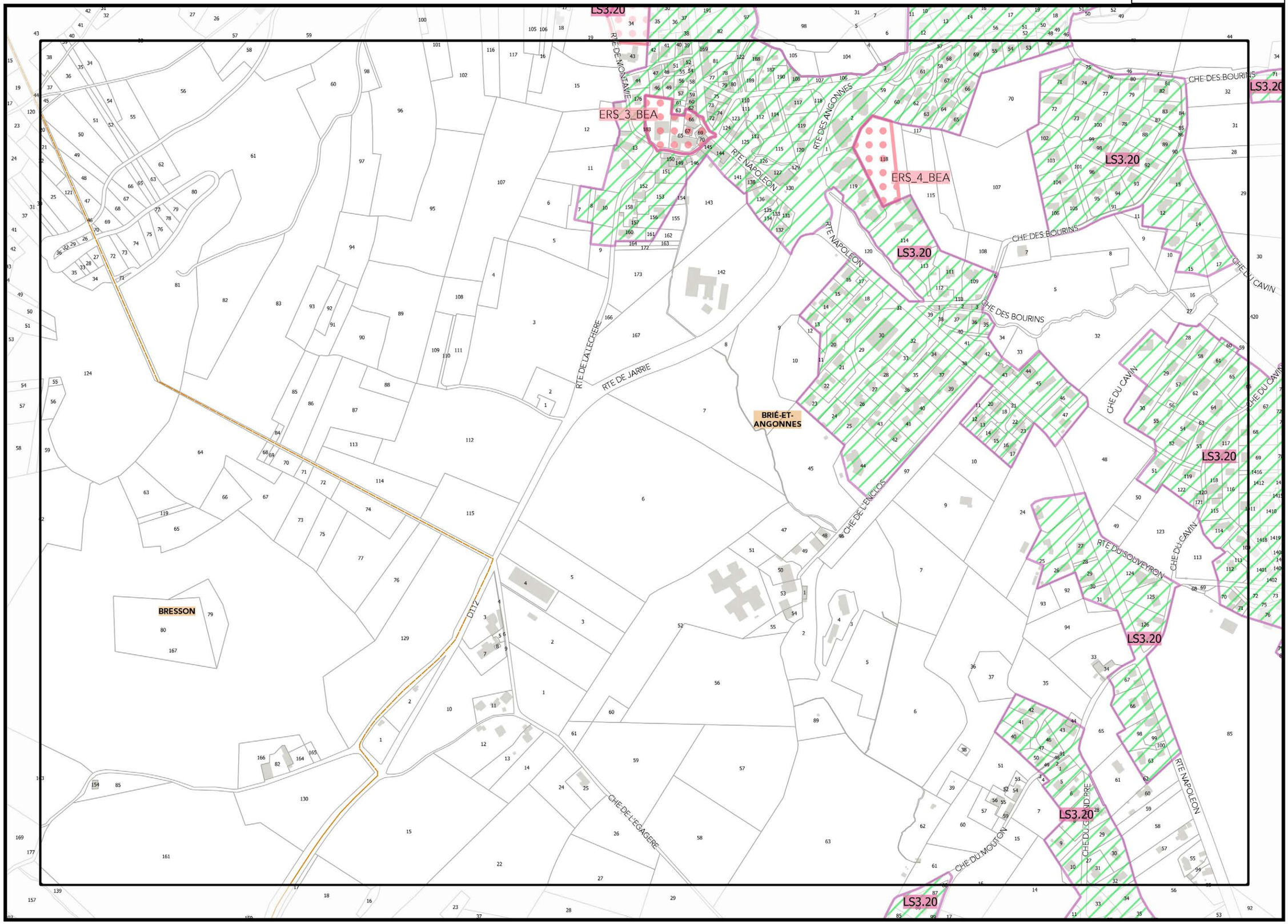


I18

K18

J19

*Légende: se référer aux premières pages de l'atlas*

Sources :
@ DGFiP Cadastre 2016
@ DREAL Auvergne Rhône-Alpes

0 75 150 m

REGLEMENT GRAPHIQUE

PLUI Plan Local d'Urbanisme Intercommunal

Document approuvé le 20 décembre 2019

C2_ATLAS DE LA MIXITÉ SOCIALE

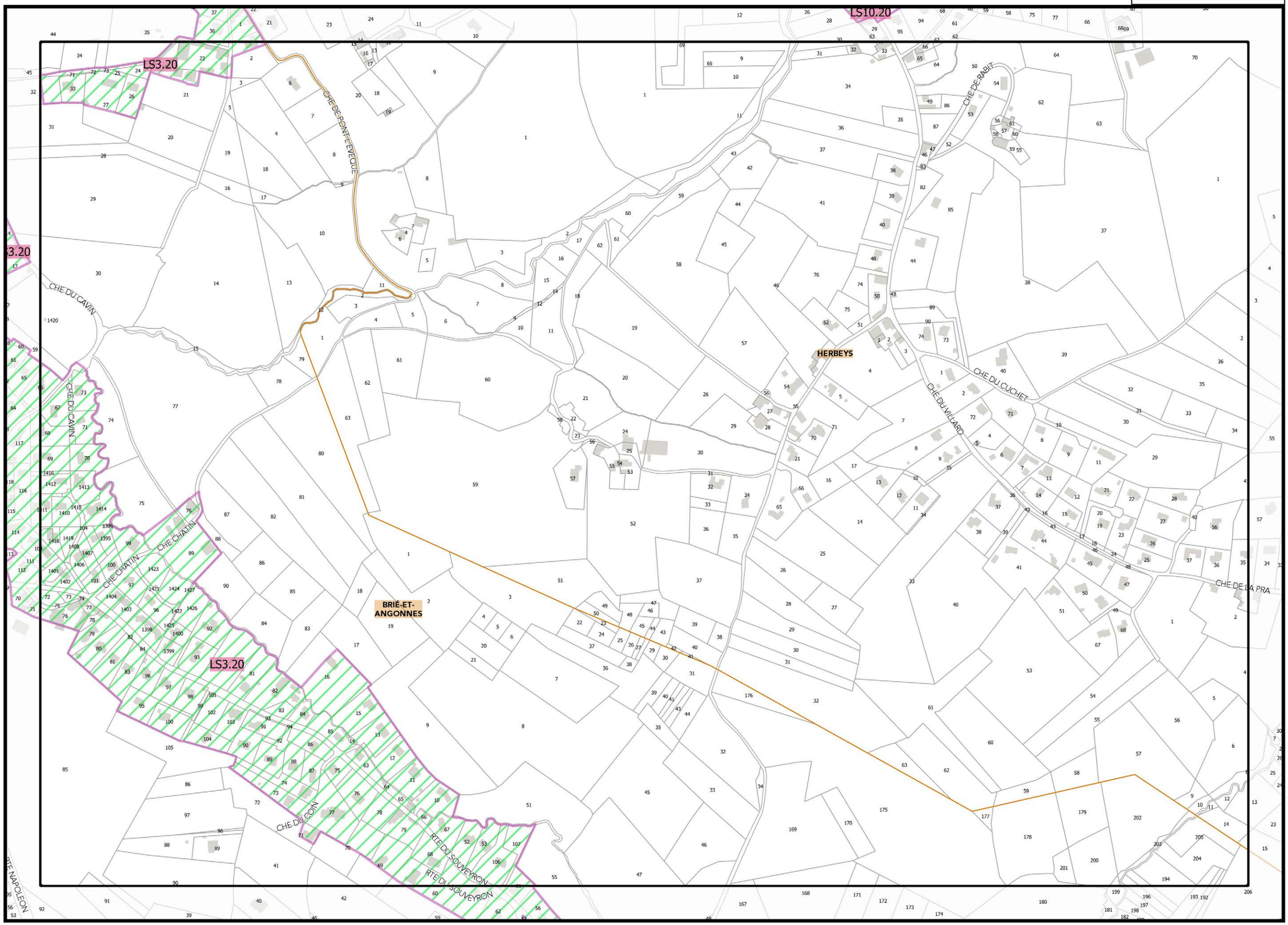




REGLEMENT GRAPHIQUE
PLUi Plan Local d'Urbanisme intercommunal
Document approuvé le 20 décembre 2019

C2_ATLAS DE LA MIXITÉ SOCIALE

*Légende: se référer aux premières pages de l'atlas*

Sources :
@ DGFiP Cadastre 2016
@ DREAL Auvergne Rhône-Alpes



0 75 150 m

# Planche n° L18





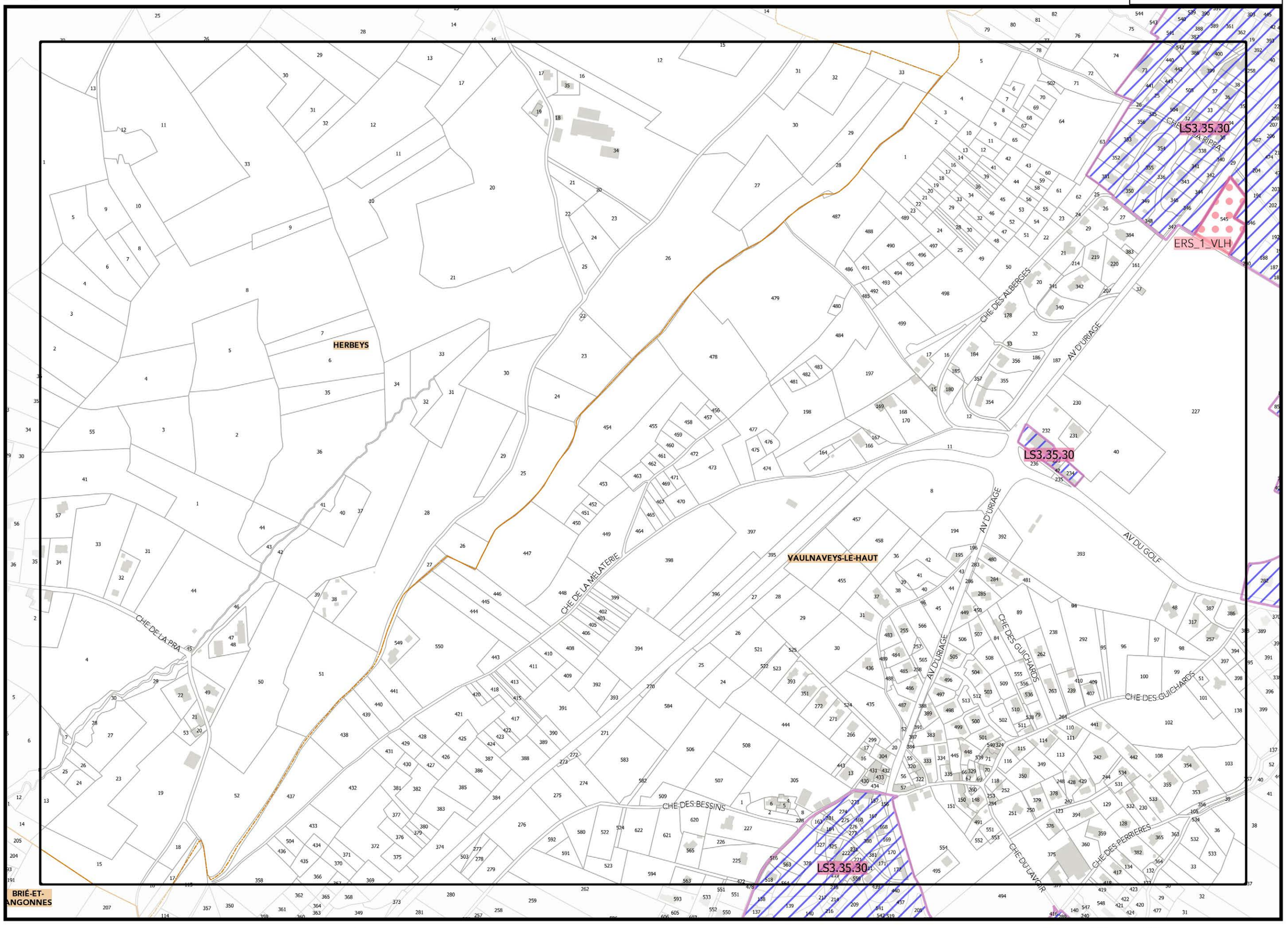


*Légende: se référer aux premières pages de l'atlas*

Sources :
@ DGFiP Cadastre 2016
@ DREAL Auvergne Rhône-Alpes



0 75 150 m

REGLEMENT GRAPHIQUE

PLUi

Document approuvé le 20 décembre 2019

C2_ATLAS DE LA MIXITÉ SOCIALE

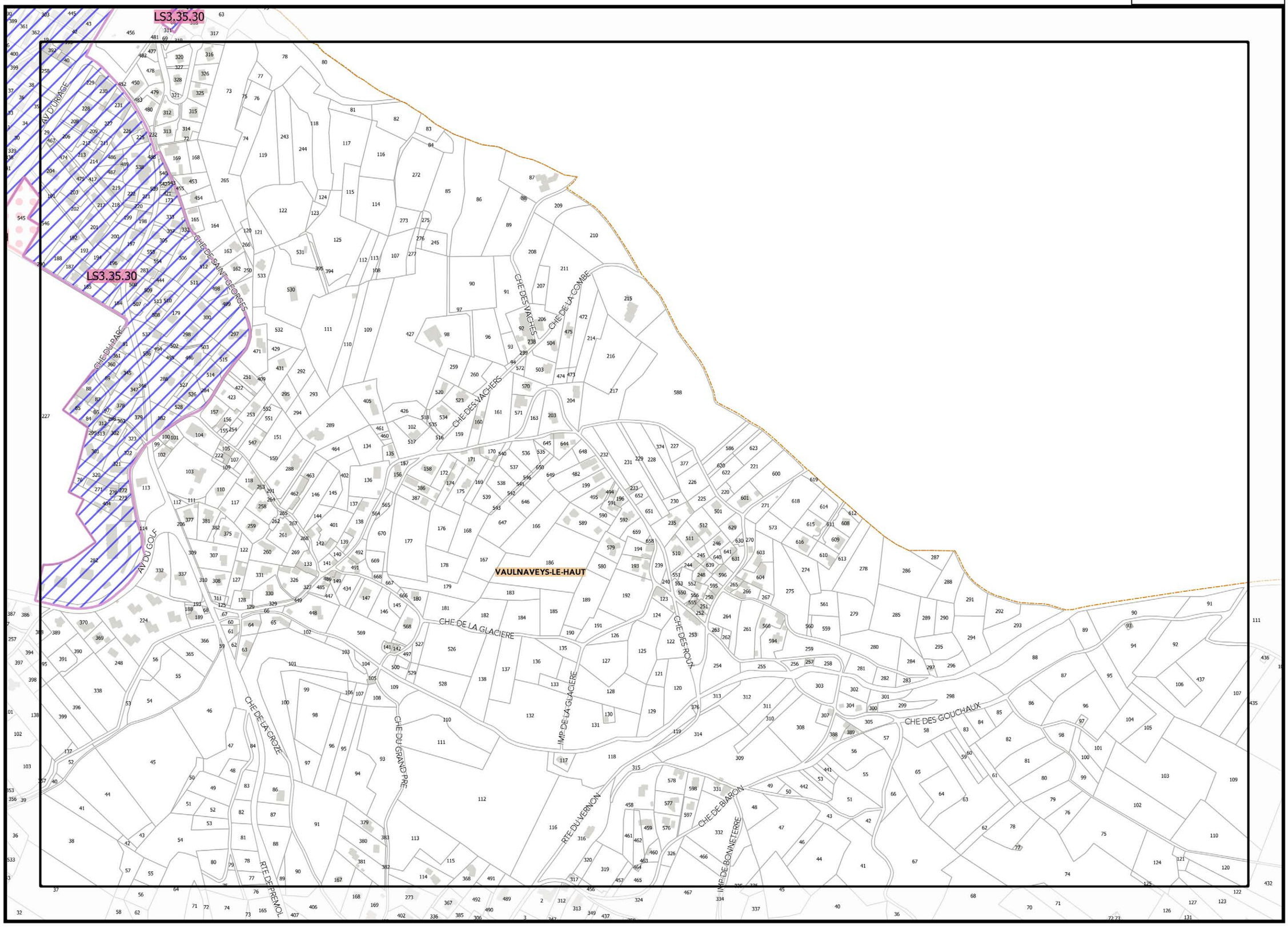


L18

N18

REGLEMENT GRAPHIQUE

PLUi

Document approuvé le 20 décembre 2019

C2_ATLAS DE LA MIXITÉ SOCIALE

*Légende: se référer aux premières pages de l'atlas*

Sources :
@ DGFiP Cadastre 2016
@ DREAL Auvergne Rhône-Alpes

M19

0 75 150 m

E18

**Planche n° E19**

D19

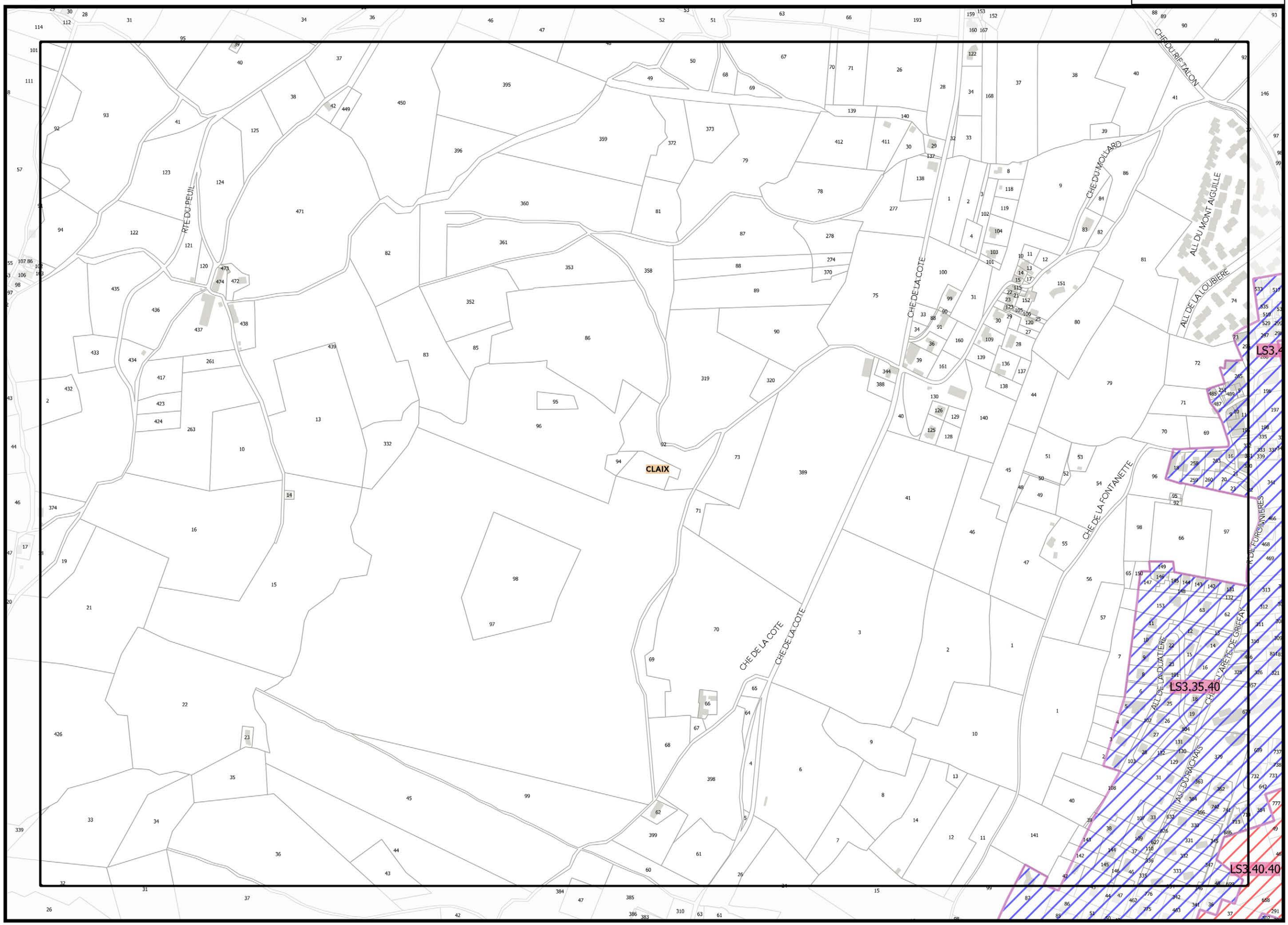


F19

E20

*Légende: se référer aux premières pages de l'atlas*

Sources :
@ DGFiP Cadastre 2016
@ DREAL Auvergne Rhône-Alpes

0 75 150 m

FLUI REGLEMENT GRAPHIQUE

Document approuvé le 20 décembre 2019

C2_ATLAS DE LA MIXITÉ SOCIALE

**Planche n° F19**





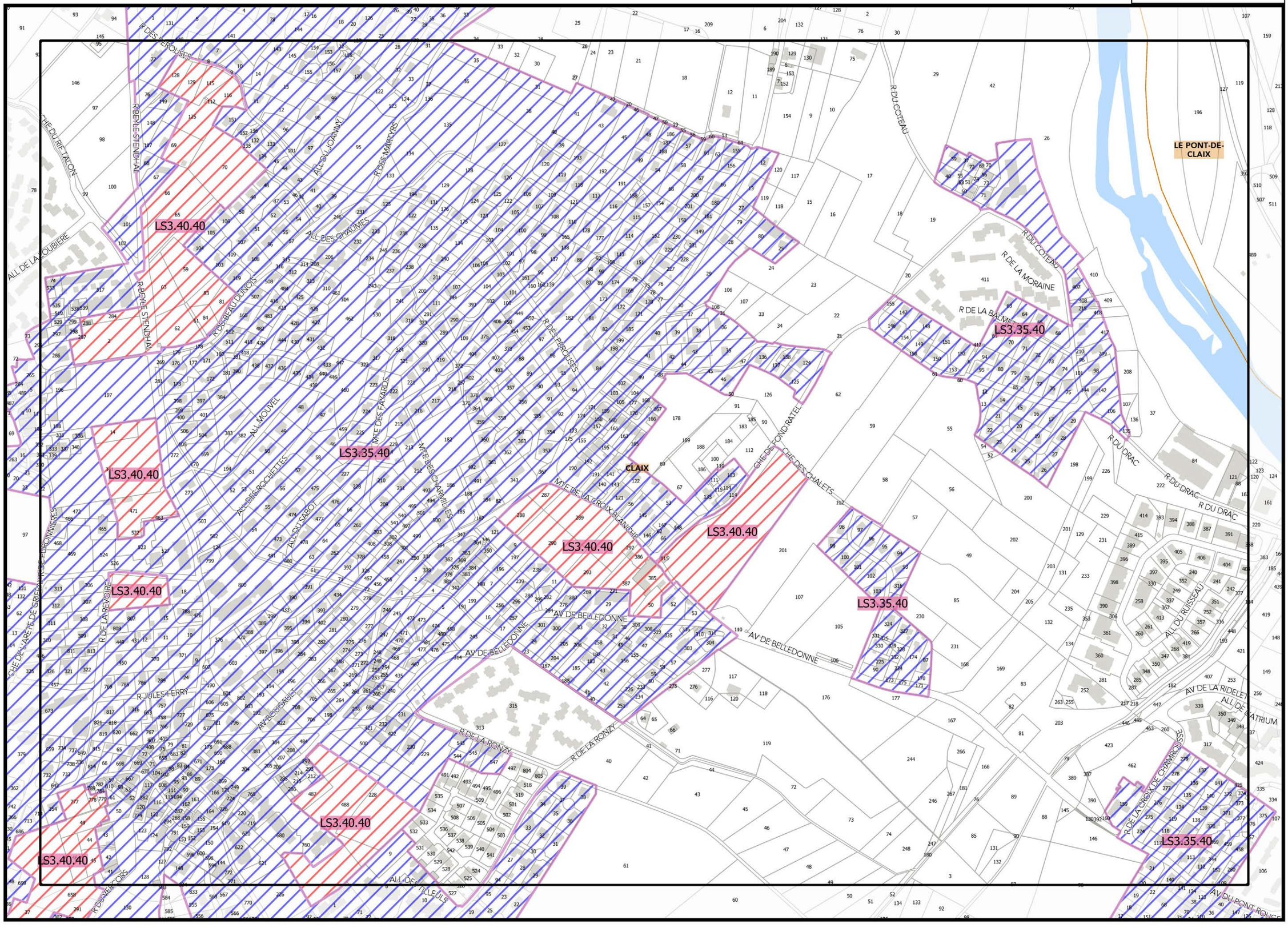




*Légende: se référer aux premières pages de l'atlas*

Sources :
@ DGFiP Cadastre 2016
@ DREAL Auvergne Rhône-Alpes

*0 75 150 m*

REGLEMENT GRAPHIQUE
PLUI

Document approuvé le 20 décembre 2019

C2_ATLAS DE LA MIXITÉ SOCIALE

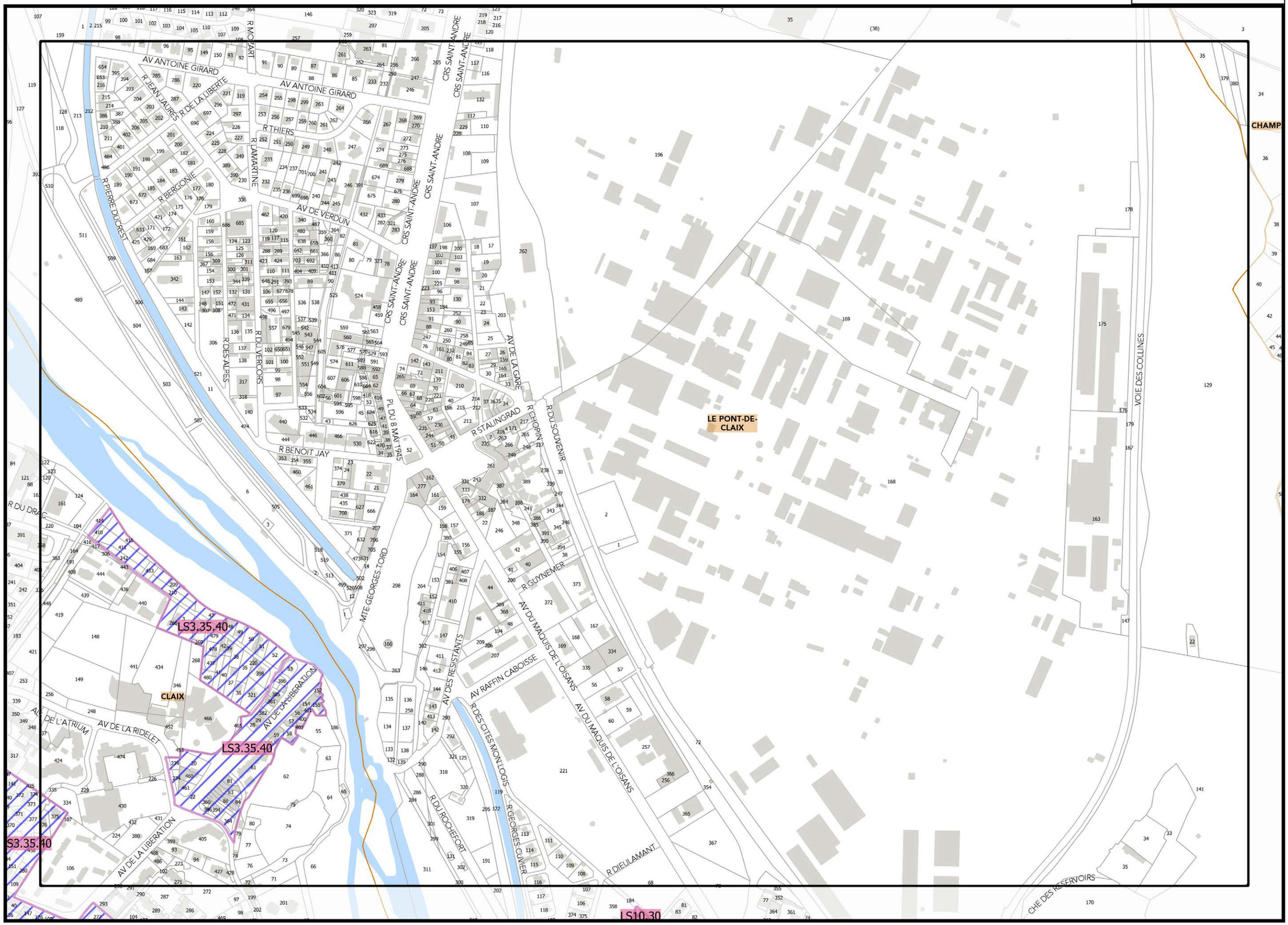


▲F19

▲H19

▼G20▼

*Légende: se référer aux premières pages de l'atlas*

Sources :
@ DGFiP Cadastre 2016
@ DREAL Auvergne Rhône-Aux

0 75 150 m

REGLEMENT GRAPHIQUE

PLUi

Document approuvé le 20 décembre 2019

C2_ATLAS DE LA MIXITÉ SOCIALE

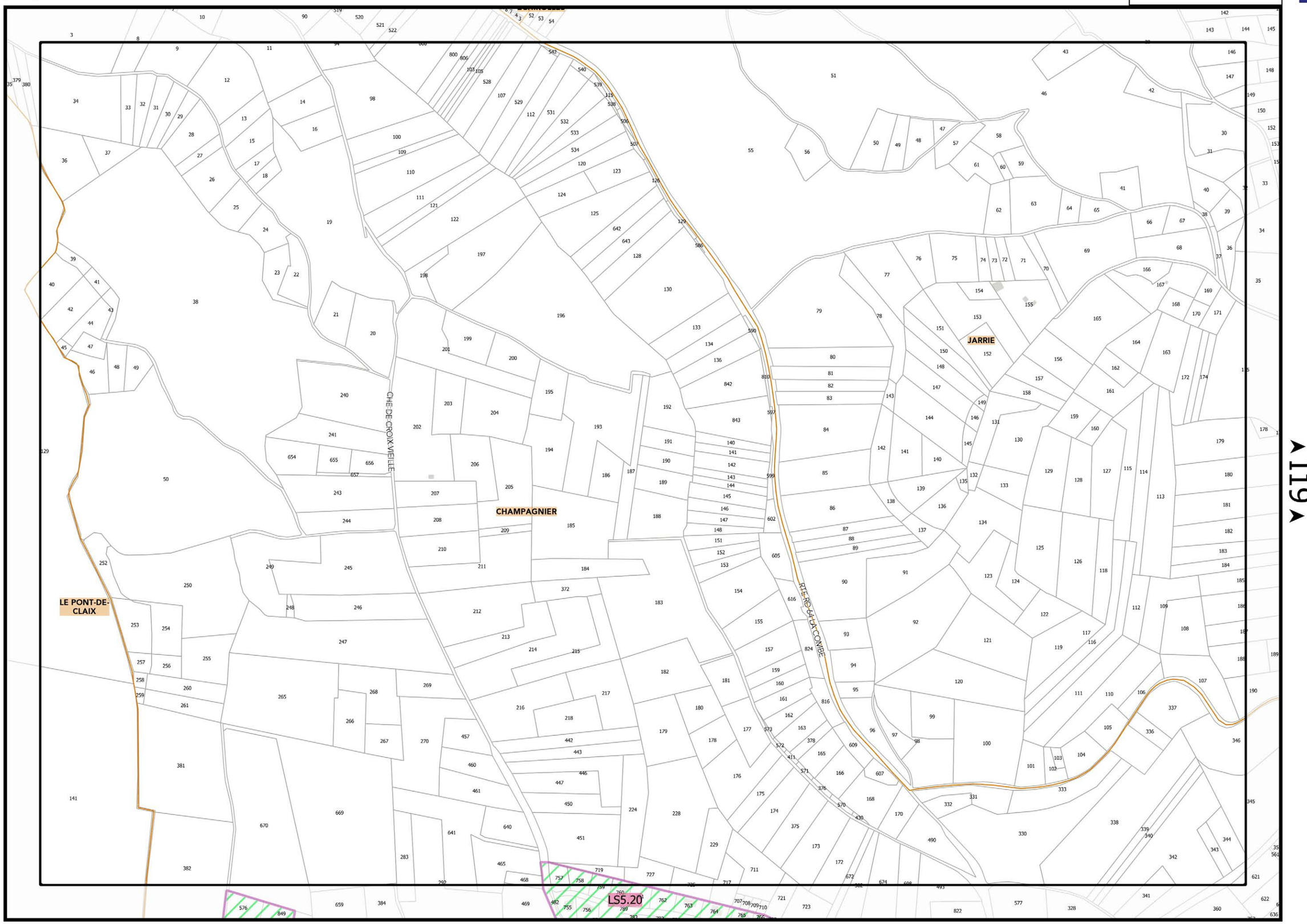


G19

I19

REGLEMENT GRAPHIQUE

PLUI

Document approuvé le 20 décembre 2019

C2_ATLAS DE LA MIXITÉ SOCIALE

*Légende: se référer aux premières pages de l'atlas*

Sources :
@ DGFiP Cadastre 2016
@ DREAL Auvergne Rhône-Alpes

H20

0 75 150 m

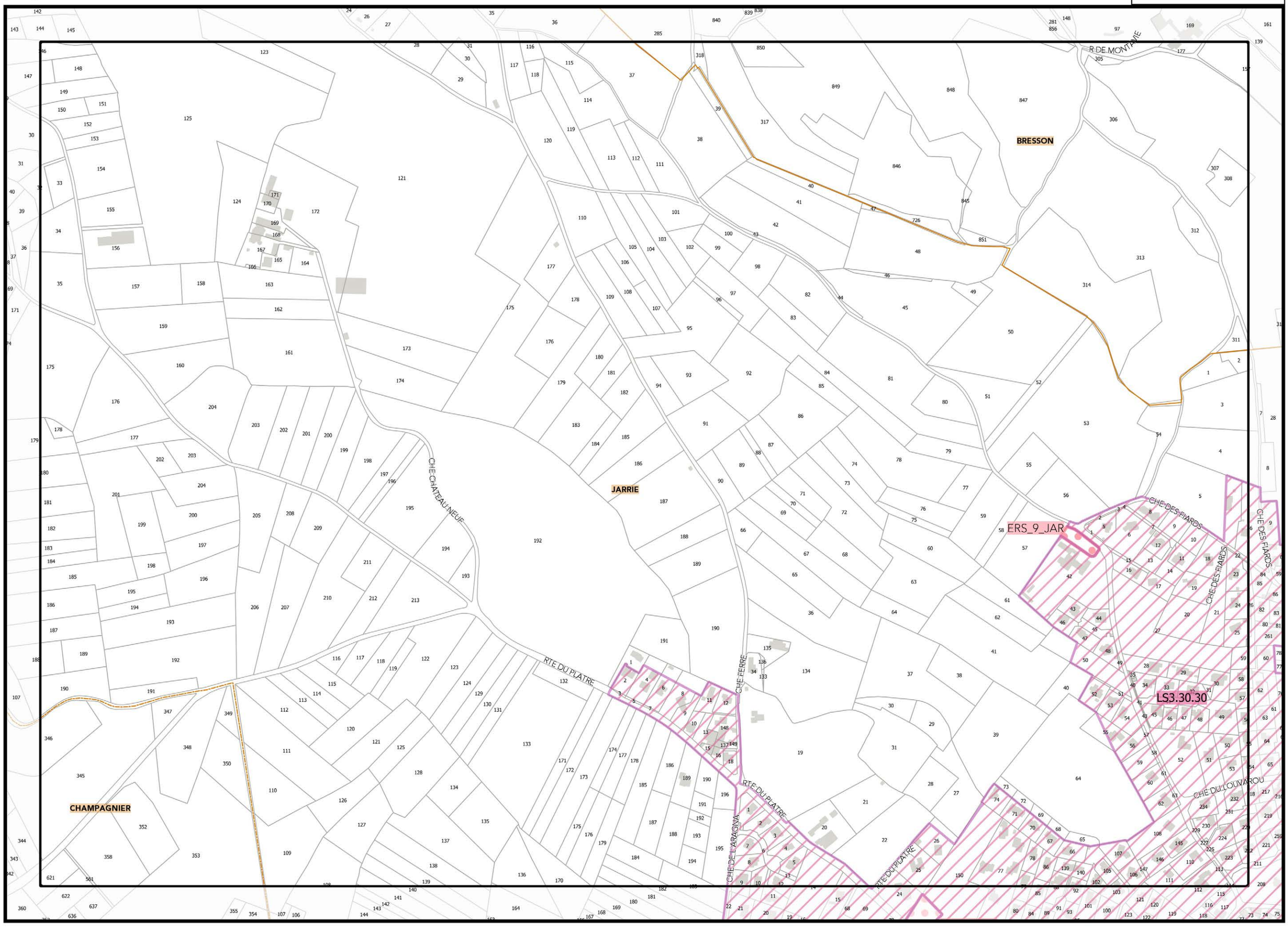


H19

J19

*Légende: se référer aux premières pages de l'atlas*

Sources :
@ DGFiP Cadastre 2016
@ DREAL Auvergne Rhône-Alpes

I20

0 75 150 m

REGLEMENT GRAPHIQUE

PLUi Plan Local d'Urbanisme intercommunal

Document approuvé le 20 décembre 2019

C2_ATLAS DE LA MIXITÉ SOCIALE

**Planche n° J19**





BRESSON

CHE DES LOMBARDS

CHE DE LA LEGAGERE

CHE DE BLANCHETIERE

CHE DU GRAND PRE

RTE NAPOLEON

CHE FAVERGE

IMP DES LONGS

BRIÉ-ET-ANGONNES

LS3.20

LS3.20

LS3.20

LS3.20

R GENERAL DE GAULLE

CHE DES FIARDS

CHE DES FIARDS

JARRIE

ERS_10_JAR

LS3.30.30

CHE DU LOUVAROU

CHE DES ROULANDS

R GENERAL DE GAULLE

R DE LA BASCULE



*Légende: se référer aux premières pages de l'atlas*

Sources :
@ DGFiP Cadastre 2016
@ DREAL Auvergne Rhône-Alpes

0 75 150 m

REGLEMENT GRAPHIQUE

PLUi

Document approuvé le 20 décembre 2019

C2_ATLAS DE LA MIXITÉ SOCIALE

REGLEMENT GRAPHIQUE
PLUi Plan Local d'Urbanisme intercommunal

Document approuvé le 20 décembre 2019

J19

L19

LS3.20

LS3.20

BRIÉ-ET-ANGONNES

VAULNAVEYS-LE-HAUT

VAULNAVEYS-LE-BAS

RTE NAPOLEON

RTE DU SOUVEYRON

CHE DES TROUILLONS

CHE DES METRAUX

CHE DE BRIANCON

CHE DU BARLATIER

CHE DE LEVA

CHE DES CRETES

RTE D'URIAGE

C2_ATLAS DE LA MIXITÉ SOCIALE

*Légende: se référer aux premières pages de l'atlas*

Sources :
@ DGFiP Cadastre 2016
@ DREAL Auvergne Rhône-Alpes

K20

0 75 150 m

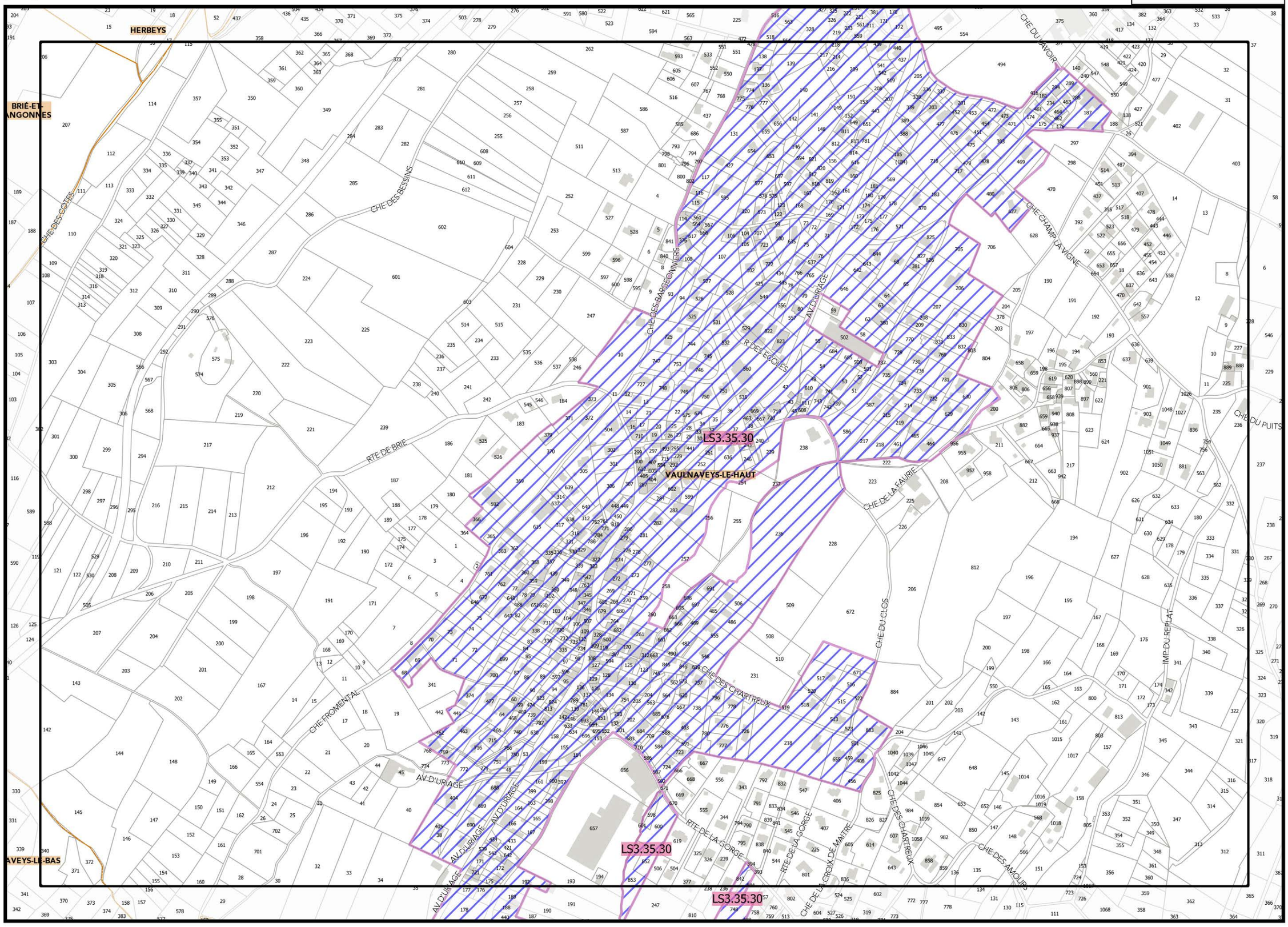


K19

M19

L20

REGLEMENT GRAPHIQUE

PLUi Plan Local d'Urbanisme intercommunal

Document approuvé le 20 décembre 2019

C2_ATLAS DE LA MIXITÉ SOCIALE

*Légende: se référer aux premières pages de l'atlas*

Sources :
@ DGFiP Cadastre 2016
@ DREAL Auvergne Rhône-Alpes

0 75 150 m

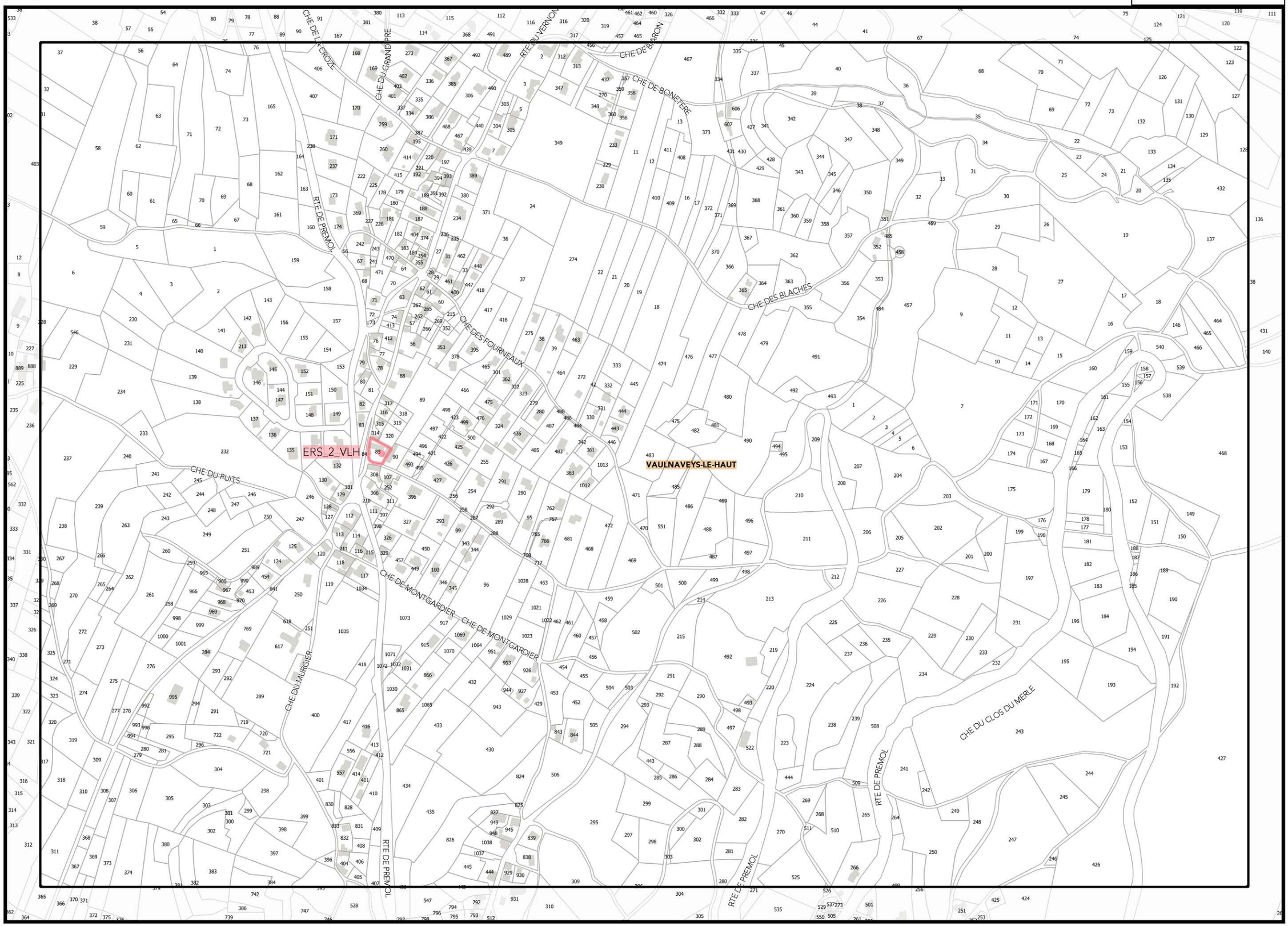


L19

N19

Document approuvé le 20 décembre 2019

REGLEMENT GRAPHIQUE

PLUi Plan Local d'Urbanisme intercommunal

C2_ATLAS DE LA MIXITÉ SOCIALE

M20

*Légende: se référer aux premières pages de l'atlas*

Sources :
@ DGFiP Cadastre 2016
@ DREAL Auvergne Rhône-Alpes

0 75 150 m

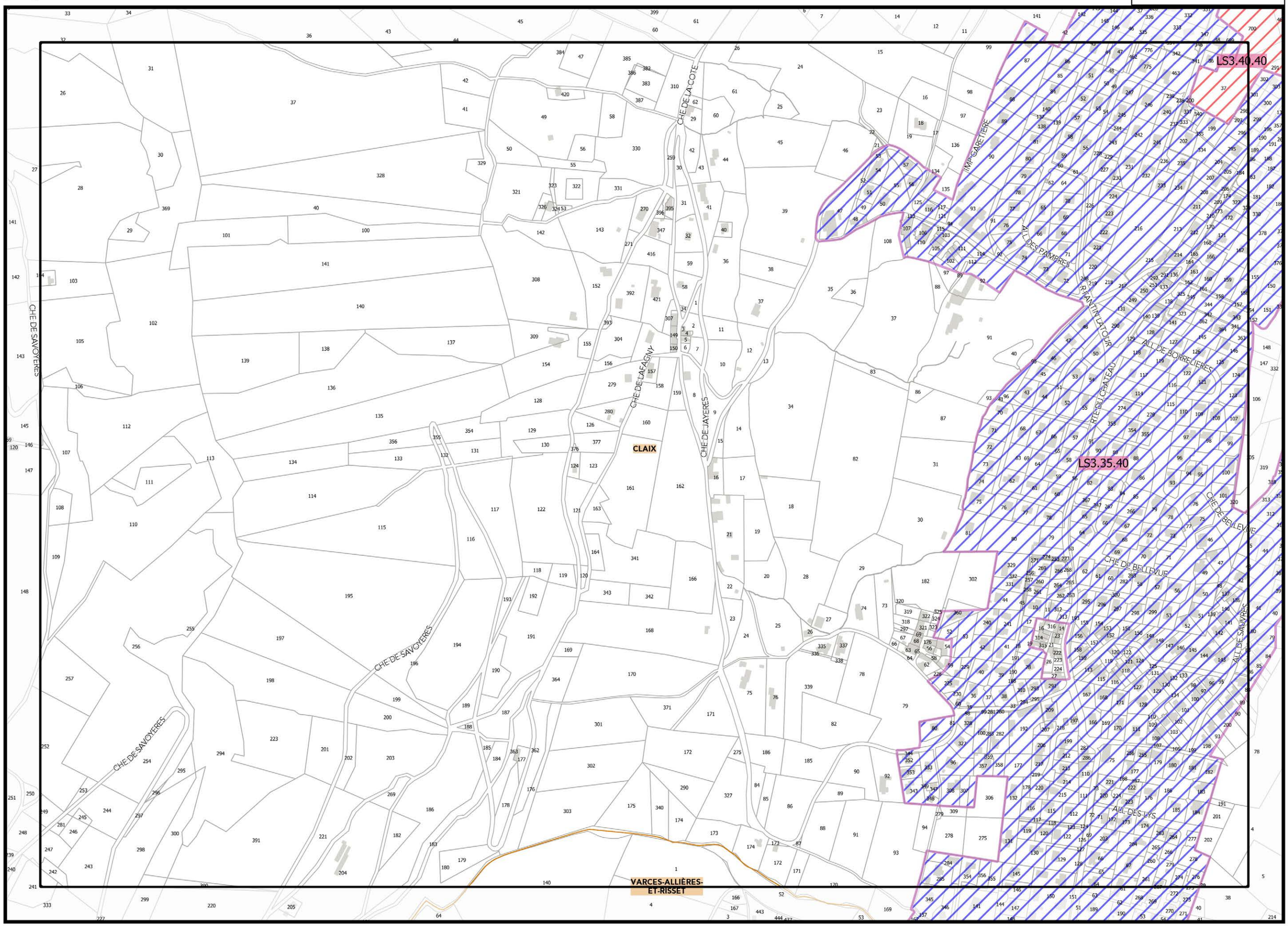




REGLEMENT GRAPHIQUE
PLUi Plan Local d'Urbanisme intercommunal
Document approuvé le 20 décembre 2019



*Légende: se référer aux premières pages de l'atlas*

Sources :
@ DGFiP Cadastre 2016
@ DREAL Auvergne Rhône-Alpes



0 75 150 m

**Planche n° F20**





REGLEMENT GRAPHIQUE

PLUi

Document approuvé le 20 décembre 2019

C2_ATLAS DE LA MIXITÉ SOCIALE

LS3.40.40
LS3.35.40
LS3.30.40
ERS_1_CLX
ERS_2_CLX
CLAIX
VARCES-ALLIÈRES-ET-RISSET
R DU VERCORS
AV DES GRANDS CHAMPS
ALL DES ILLEULS
ALL DE L'ARLÈNE
AV DU PONT ROUGE
CHE DE LA PISSARDE
R DE L'INDUSTRIE
R EMILE ROMANET
CHE DES GUIÈRES
CHE DE LA BATIE
CHE DE BEAUSVUE
CHE DE RISSET
CHE DE LA PLAINE
ALL DES MYOSOTIS
ALL DES OMBRAGES
R DE LA PISSARDE
CHE DES MARAIS
RTE DU PAVILLON
IMP DES ROSEAUX
AV DE LA LIBERATION
ALL DES JARDINS

*Légende: se référer aux premières pages de l'atlas*

Sources :
@ DGFiP Cadastre 2016
@ DREAL Auvergne Rhône-Alpes



0 75 150 m

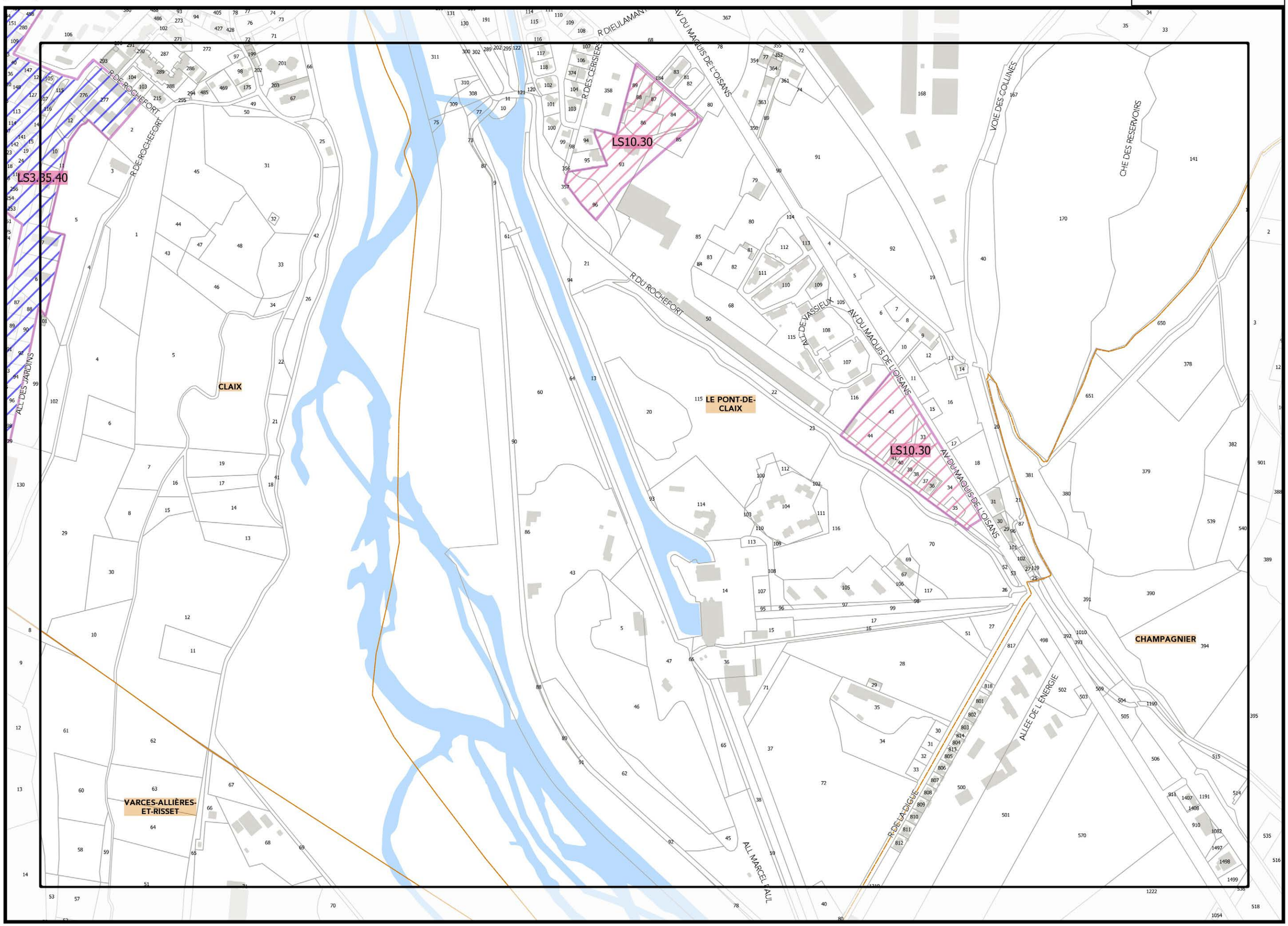






REGLEMENT GRAPHIQUE
PLUi Plan Local d'Urbanisme intercommunal

Document approuvé le 20 décembre 2019

C2_ATLAS DE LA MIXITÉ SOCIALE

*Légende: se référer aux premières pages de l'atlas*

Sources :
@ DGFiP Cadastre 2016
@ DREAL Auvergne Rhône-Alpes



0 75 150 m

LE PONT-DE-CLAIX

CHAMPAGNIER

LS5.20

CHE DE LA COTE FAUCHEE

CHE DU PRESSOIR

CHE DU MUSCAT

CHE DE LA CROIX VIEILLE

CHE DU CHASSELAS

CHE DU BACCOT

ALL DES VIGNES

ALL DES MERLES

ALL DES MOINEAUX

ALL DES ROUSSEROLES

ALL DES MARTINETS

CHE DU CLODY

RTE RD 64 LA COMBE

CHE DE PRELANGOU

CHE DU SAUZEL

ALL DES LORIOTS

PL DU LAC A

CHE DU CHAMP DES PIERRES

CHE DU PIOLLIER

CHE DE FERRANDIERE

R DES BOURG

CHE DES PROVENDES

CHE DU GAL

CHE DE LA COTE

CHE DU FOULET

CHE DE L'EGLISE

CHE DU CHATEAU

CHE DES ECOLES

CHE DU MAJURAS



0 75 150 m

*Légende: se référer aux premières pages de l'atlas*

Sources :
@ DGFiP Cadastre 2016
@ DREAL Auvergne Rhône-Alpes

Document approuvé le 20 décembre 2019



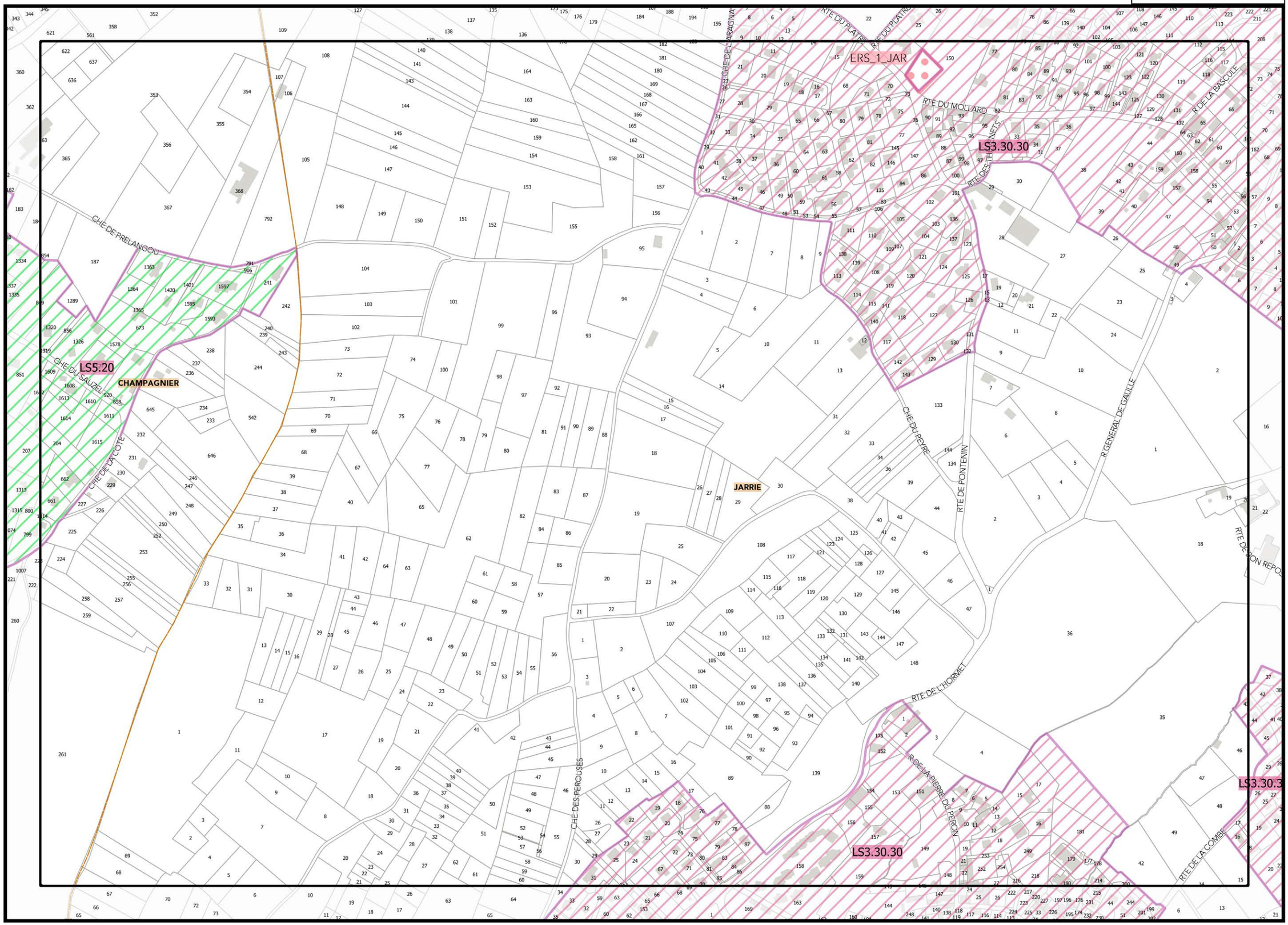




*Légende: se référer aux premières pages de l'atlas*

Sources :
@ DGFiP Cadastre 2016
@ DREAL Auvergne Rhône-Alpes

0 75 150 m

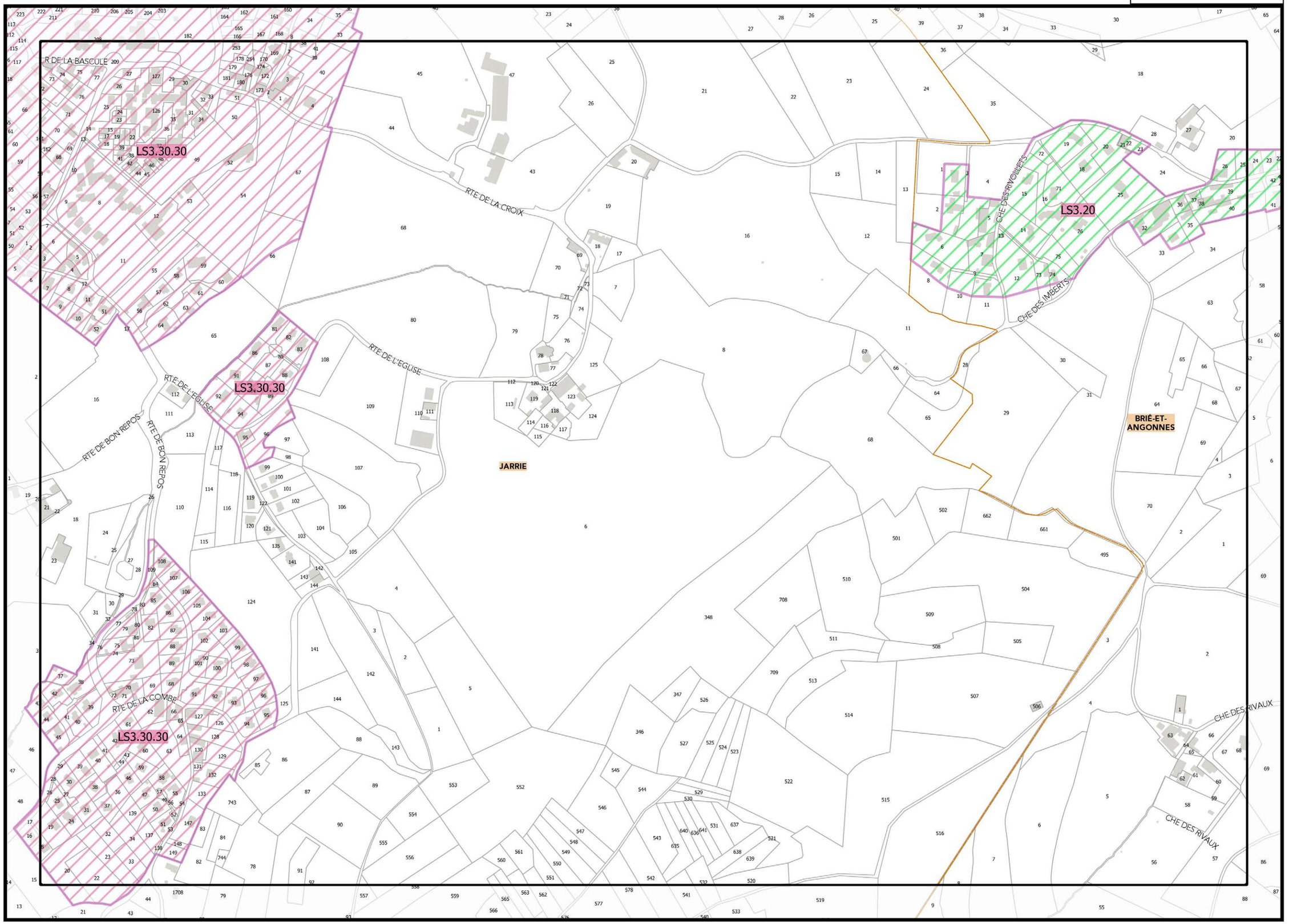


◀I20

▲K20



Document approuvé le 20 décembre 2019



*Légende: se référer aux premières pages de l'atlas*

Sources :
@ DGFiP Cadastre 2016
@ DREAL Auvergne Rhône-Alpes

▼J21▼

0 75 150 m

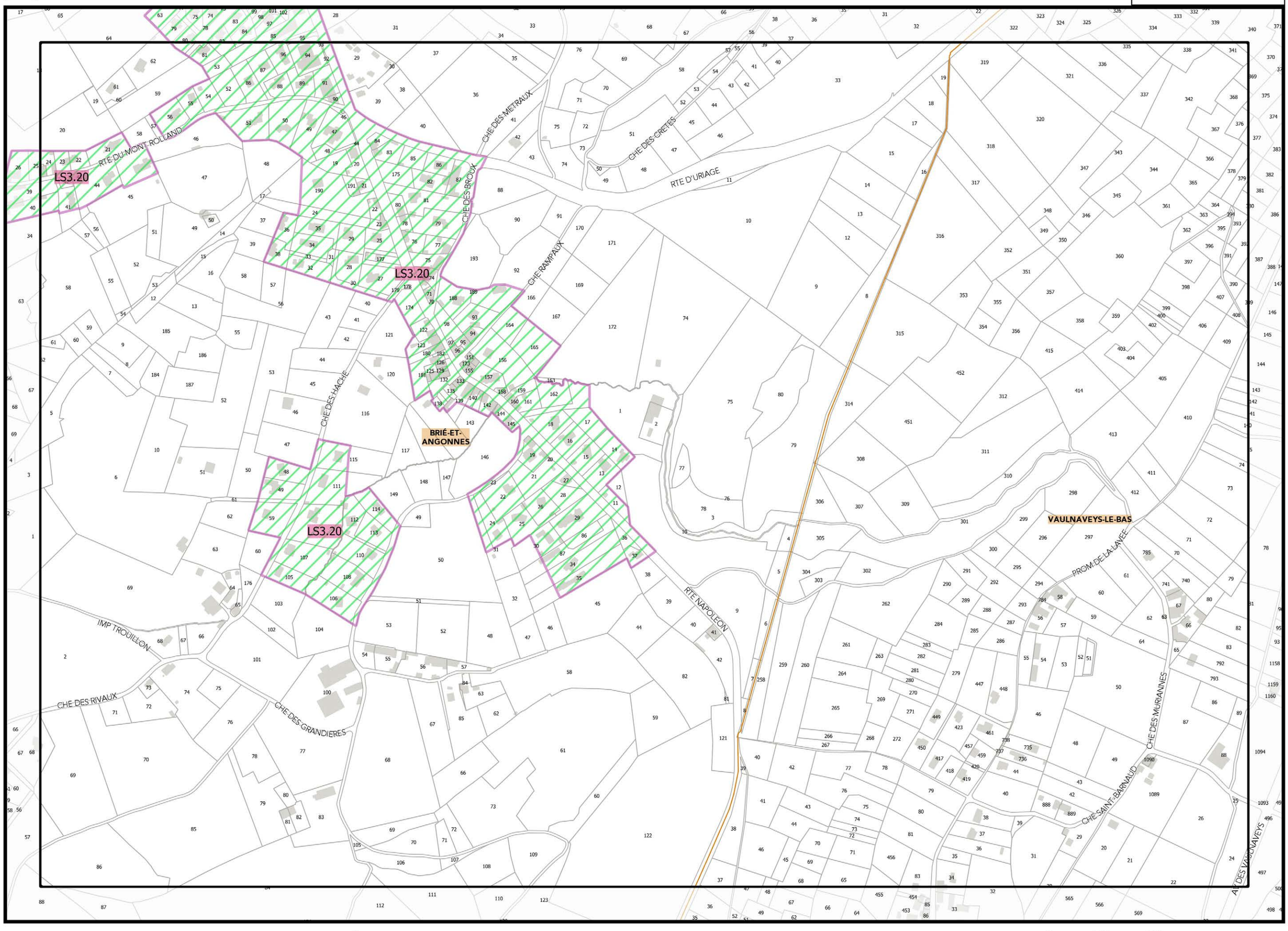


J20

L20

*Légende: se référer aux premières pages de l'atlas*

Sources :
@ DGFiP Cadastre 2016
@ DREAL Auvergne Rhône-Alpes

K21

0 75 150 m

REGLEMENT GRAPHIQUE

PLUi Plan Local d'Urbanisme intercommunal

Document approuvé le 20 décembre 2019

C2_ATLAS DE LA MIXITÉ SOCIALE

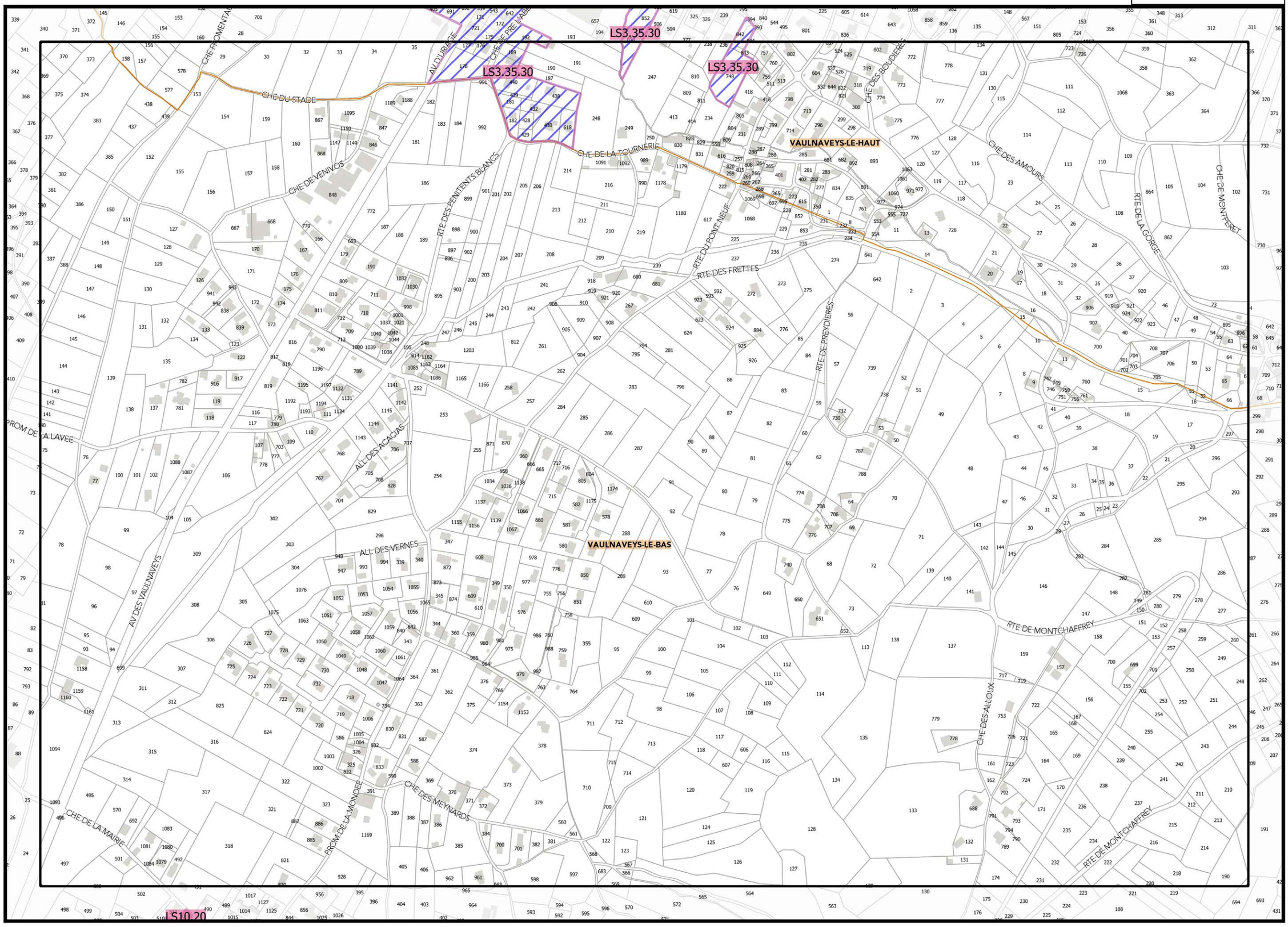


K20

M20

L21

Légende: se référer aux premières pages de l'atlas

Sources :
@ DGFiP Cadastre 2016
@ DREAL Auvergne Rhône-Alpes

0 75 150 m

REGLEMENT GRAPHIQUE
PLUi

Document approuvé le 20 décembre 2019

C2_ATLAS DE LA MIXITÉ SOCIALE

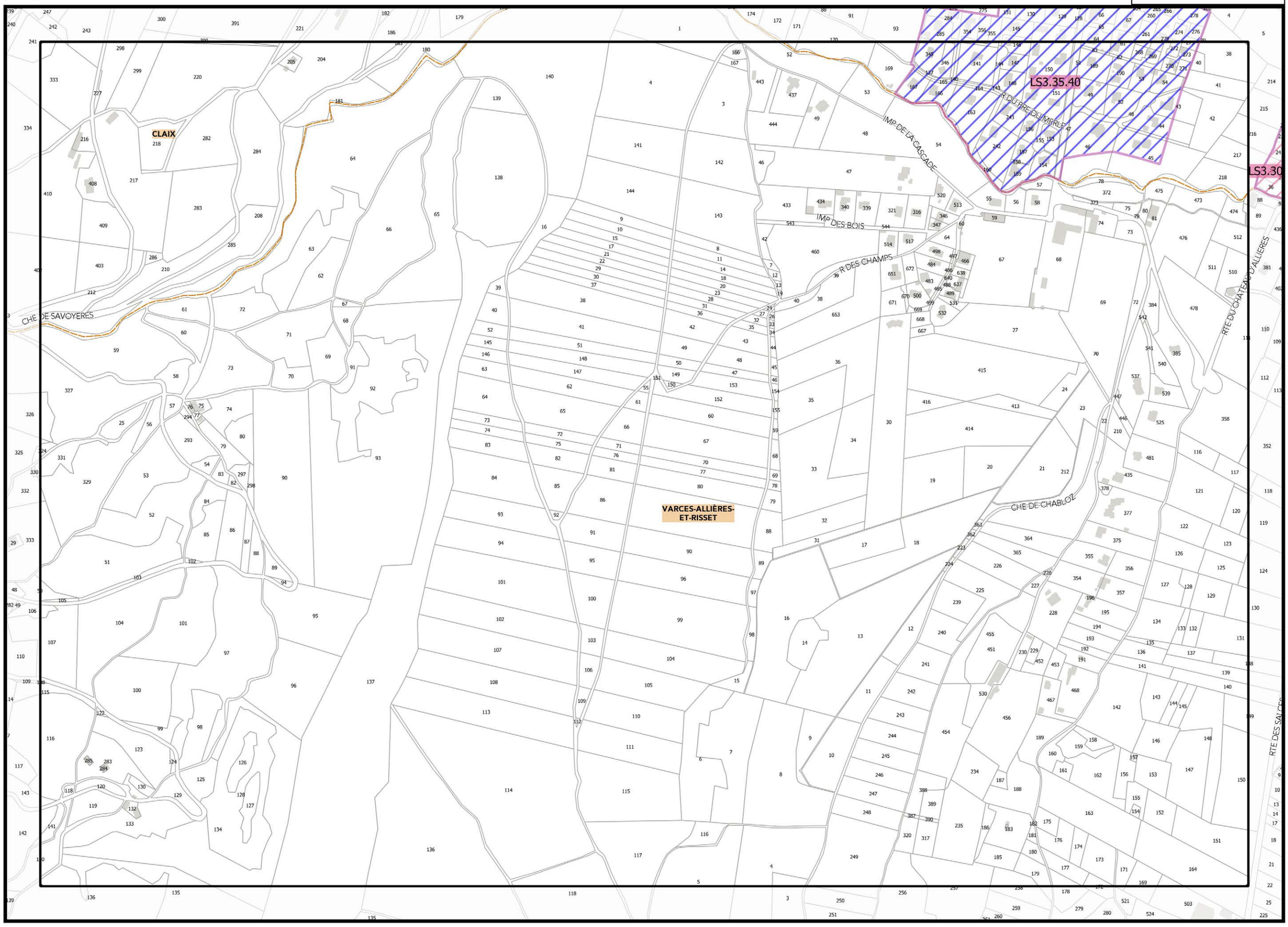




*Légende: se référer aux premières pages de l'atlas*

Sources :
@ DGFiP Cadastre 2016
@ DREAL Auvergne Rhône-Alpes



0 75 150 m

REGLEMENT GRAPHIQUE
PLUi Plan Local d'Urbanisme intercommunal
Document approuvé le 20 décembre 2019
C2_ATLAS DE LA MIXITÉ SOCIALE

# Planche n° F21





CLAIX

LS3.30.40

LS3.30.40

LS3.30.40

LS3.30.40

VARCES-ALLIÈRES-ET-RISSET

RTE DU PAVILLON

IMP DES ROSEAUX

AV DE LA LIBERATION

RTE DU GRAND ROCHEFORT

RTE DU CHATEAU D'ALLIÈRES

R DE DIDEYRE

RTE DES SALCES

RTE DU LAVANCHON

R C N GAT

R DE LA MARJOERA

RDPT R DE L'INDUSTRIE

R DES ARTISANS

CHE DES BUIS

R DU LAVOIR

CHE DE BEAUREGARD

CHE DE RISSET

*Légende: se référer aux premières pages de l'atlas*

Sources :
@ DGFiP Cadastre 2016
@ DREAL Auvergne Rhône-Alpes



0 75 150 m

REGLEMENT GRAPHIQUE

PLUi

Document approuvé le 20 décembre 2019

C2_ATLAS DE LA MIXITÉ SOCIALE

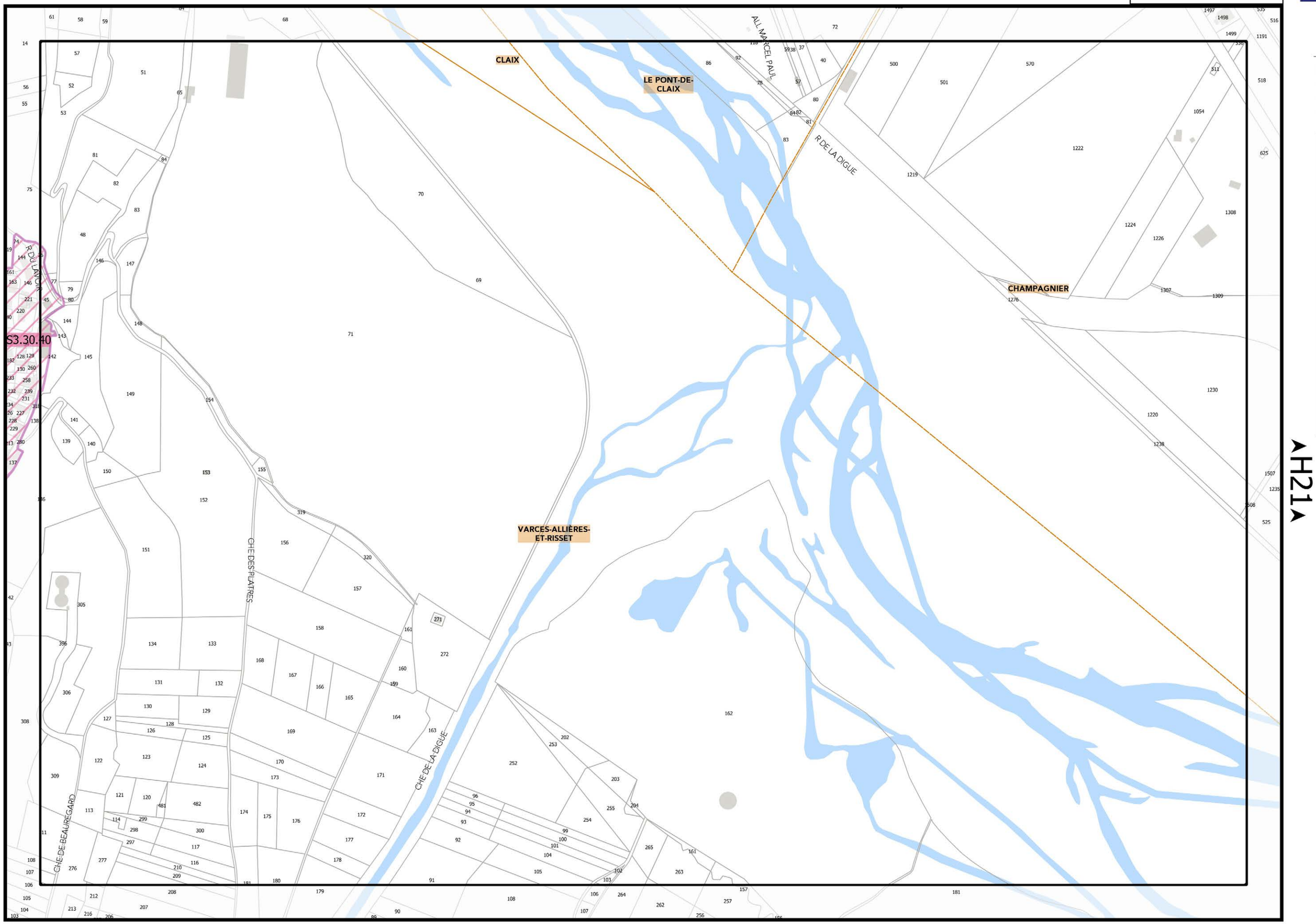


◀F21

◀H21

*Légende: se référer aux premières pages de l'atlas*

Sources :
@ DGFiP Cadastre 2016
@ DREAL Auvergne Rhône-Alpes

▼G22▼

0 75 150 m

REGLEMENT GRAPHIQUE

PLUi

Document approuvé le 20 décembre 2019

C2_ATLAS DE LA MIXITÉ SOCIALE

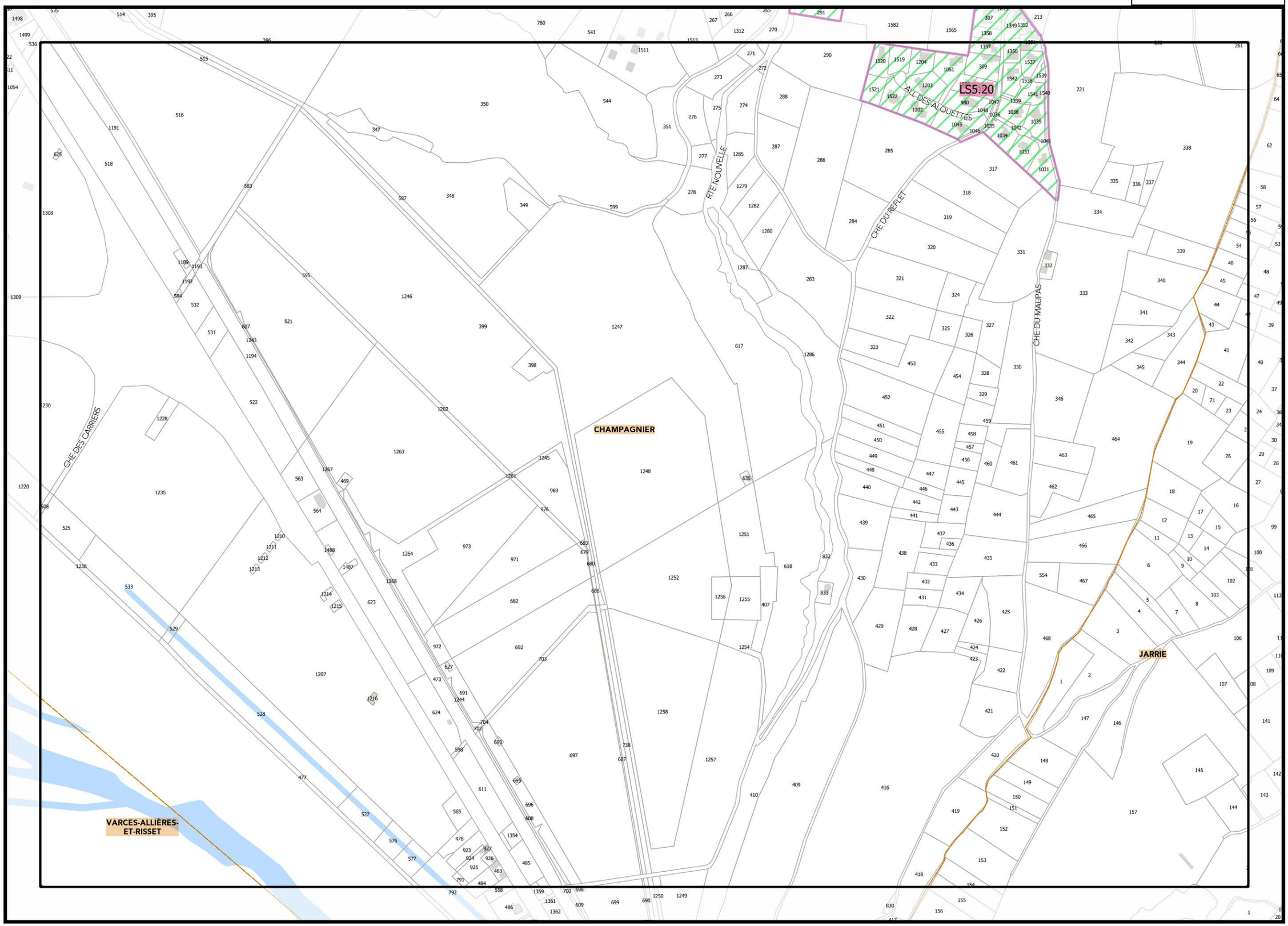


*Légende: se référer aux premières pages de l'atlas*

Sources :
@ DGFiP Cadastre 2016
@ DREAL Auvergne Rhône-Alpes

0 75 150 m

REGLEMENT GRAPHIQUE

PLUi Plan Local d'Urbanisme intercommunal

Document approuvé le 20 décembre 2019

C2_ATLAS DE LA MIXITÉ SOCIALE

Document approuvé le 20 décembre 2019



ERS_2_JAR

ERS_5_JAR

ERS_6_JAR

ERS_7_JAR

LS3.30.30

LS3.30.30

LS3.30.30

LS3.30.

CHE DES PEROUSES

CHE DES PEROUSES

CHE DE MAUPERTUIS

RTE DE L'HORMET

RTE DE LA COMBE

R MARCEL PAUL

AV GENERAL DELESTRAINT

AV GENERAL DELESTRAINT

AV GENERAL DELESTRAINT

CHE DU PRIEURE

MTE DE LA CREUSE

MTE DE LA CREUSE

MTE DE LA CREUSE

CLOS JOUVIN

RTE DE L'ELECTROCHIME

RTE DE LA TOUR D'AVALON

MTE DES CLARES

JARRIE

MONTC

GNIER



*Légende: se référer aux premières pages de l'atlas*

Sources :
@ DGFiP Cadastre 2016
@ DREAL Auvergne Rhône-Alpes

0 75 150 m

Document approuvé le 20 décembre 2019





LS3.30.30

JARRIE

BRIÉ-ET-ANGONNES

MONTCHABOUD

VIZILLE

CHE DE SAUTE

CHE DU FAIX

CHE DES VERNES

CHE DES VIGNES

CHE DU CRAY

ERS_1_MCB



*Légende: se référer aux premières pages de l'atlas*

Sources :
@ DGFiP Cadastre 2016
@ DREAL Auvergne Rhône-Alpes



0 75 150 m

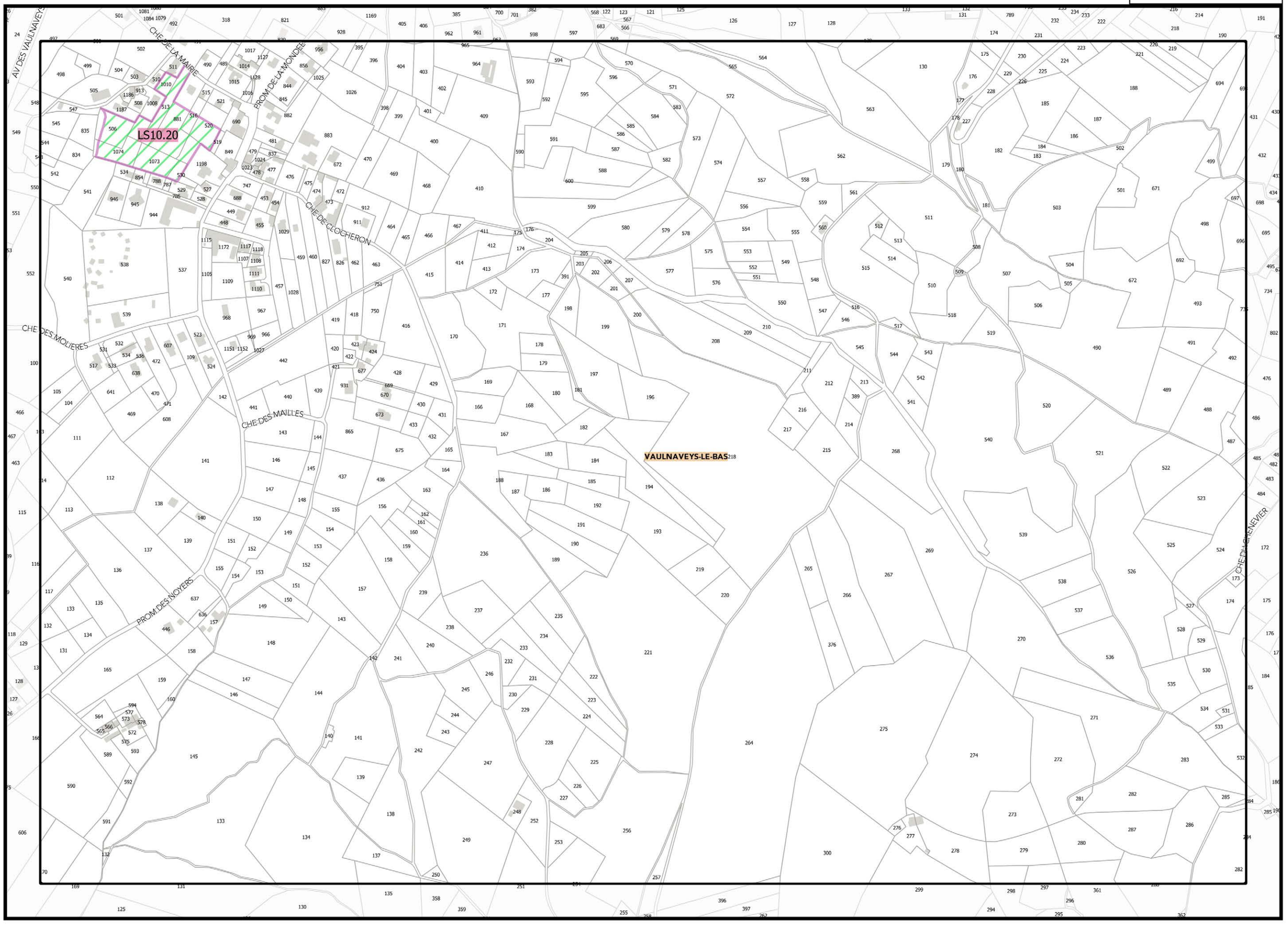




REGLEMENT GRAPHIQUE

PLUi Plan Local d'Urbanisme intercommunal

Document approuvé le 20 décembre 2019

C2_ATLAS DE LA MIXITÉ SOCIALE

*Légende: se référer aux premières pages de l'atlas*

Sources :
@ DGFiP Cadastre 2016
@ DREAL Auvergne Rhône-Alpes



0 75 150 m

Document approuvé le 20 décembre 2019



ERS_3_VAR

LS3.30.40

LS3.30.40

LS3.30.40

ERS_1_VAR

VARCES-ALLIÈRES-ET-RISSET

R DE LA MARJOERA

R C NIGAT

R DU CHAMP NIGAT

R DES ARTISANS

R DE LA SUZE

AV JOLIOT CURIE

CHE DES BUIS

CHE DES SOURCES

CHE DE BEAUREGARD

R PIERRE TERMIER

RTE DU MARTINAIS D'EN BAS

R DU PEUIL

R DES PLANTEES

IMP DE LA FONTANELLE

IMP DE LA POMMERAIE

ALL DES PLATANES

R GABRIEL PERI

R CHARLES BEYLIER

R CHARLES DE GAULLE

IMP DES JONQUILLES

CHE DE LA DIGUE

R DE LA PASSERELLE

R JEAN JAURES

R LEO LAGRANGE

R NOTRE-DAME DE LACHAL

R DE MAZETIERE

R DE LA VALETTE

R DU VERCORS

CHE DU CIMETIERE

RTE DU MARTINAIS D'EN HAUT

F23

*Légende: se référer aux premières pages de l'atlas*

Sources :
@ DGFiP Cadastre 2016
@ DREAL Auvergne Rhône-Alpes

0 75 150 m

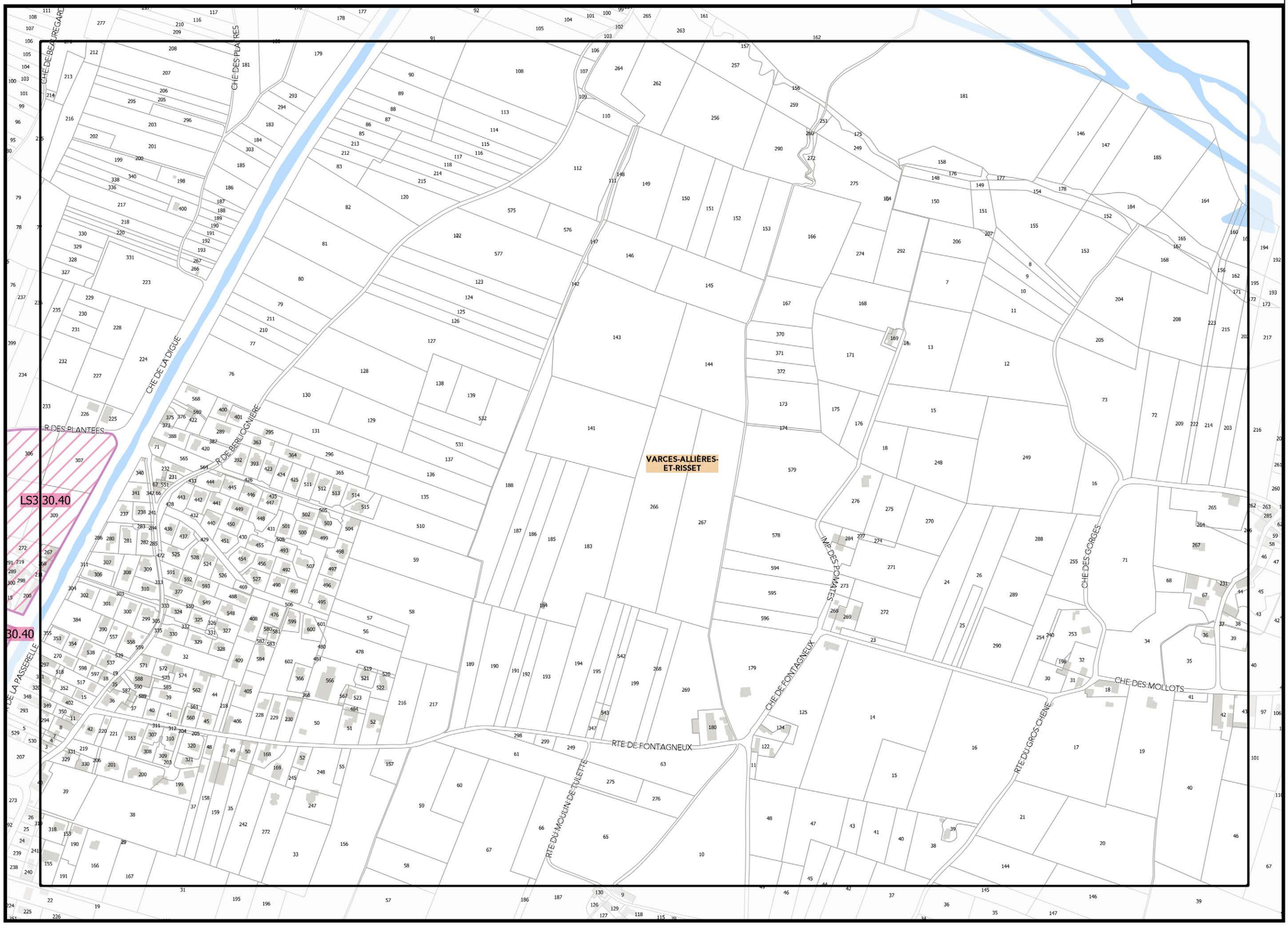


▲F22▲

▲H22▲

*Légende: se référer aux premières pages de l'atlas*

Sources :
@ DGFiP Cadastre 2016
@ DREAL Auvergne Rhône-Alpes

▼G23▼

0 75 150 m

REGLEMENT GRAPHIQUE

PLUi Plan Local d'Urbanisme intercommunal

Document approuvé le 20 décembre 2019

C2_ATLAS DE LA MIXITÉ SOCIALE

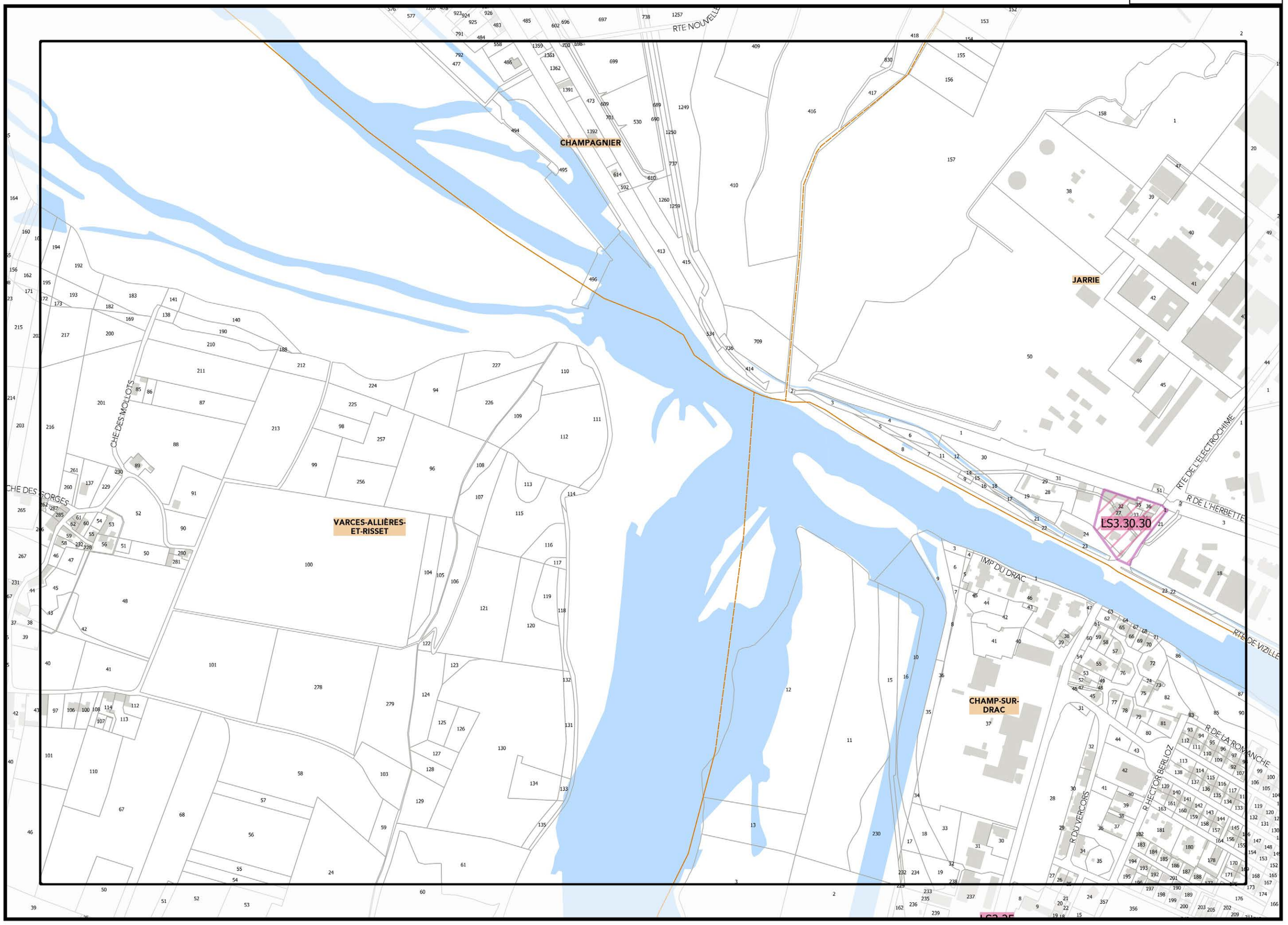


G22

I22

*Légende: se référer aux premières pages de l'atlas*

Sources :
@ DGFiP Cadastre 2016
@ DREAL Auvergne Rhône-Alpes

H23

0 75 150 m

REGLEMENT GRAPHIQUE

PLUi

Document approuvé le 20 décembre 2019

C2_ATLAS DE LA MIXITÉ SOCIALE

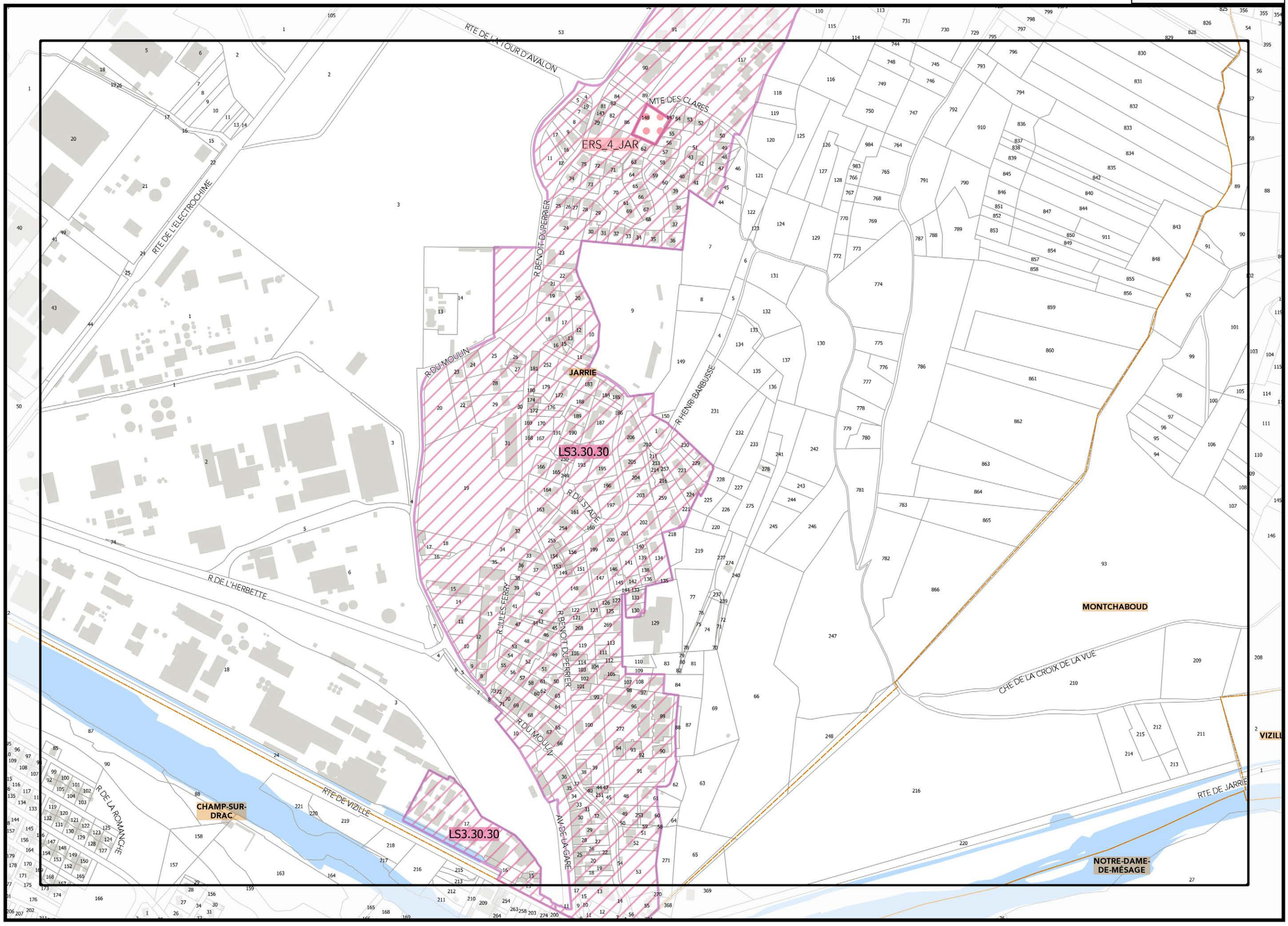


H22

J22

I23

*Légende: se référer aux premières pages de l'atlas*

Sources :
@ DGFiP Cadastre 2016
@ DREAL Auvergne Rhône-Alpes

0 75 150 m

REGLEMENT GRAPHIQUE

PLUi

Document approuvé le 20 décembre 2019

C2_ATLAS DE LA MIXITÉ SOCIALE

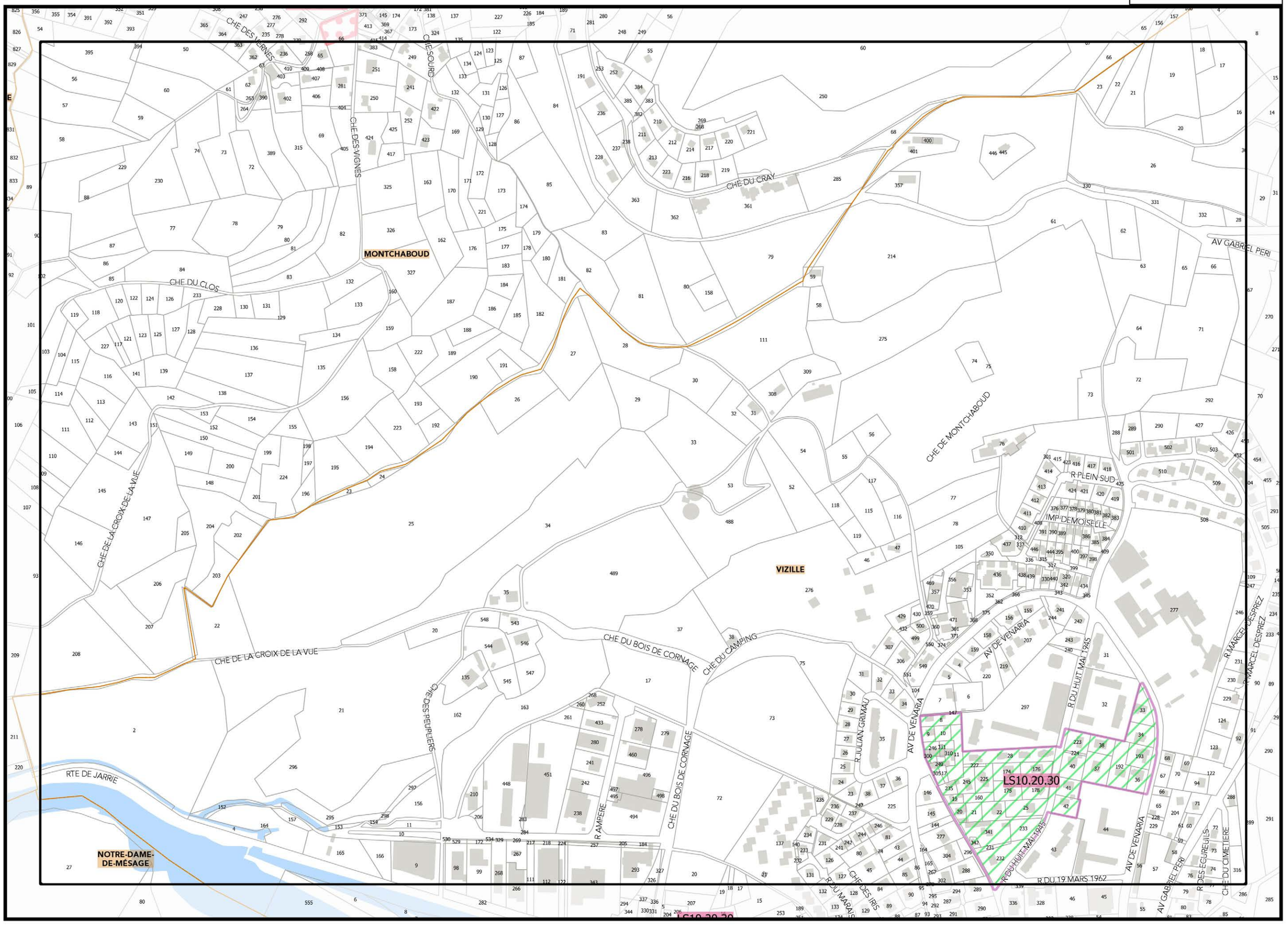


*Légende: se référer aux premières pages de l'atlas*

Sources :
@ DGFiP Cadastre 2016
@ DREAL Auvergne Rhône-Alpes

0 75 150 m

REGLEMENT GRAPHIQUE
PLUi Plan Local d'Urbanisme intercommunal

Document approuvé le 20 décembre 2019

C2_ATLAS DE LA MIXITÉ SOCIALE

**Planche n° E23**

REGLEMENT GRAPHIQUE

PLUi Plan Local d'Urbanisme intercommunal

Document approuvé le 20 décembre 2019





SAINT-PAUL-DE-VARCES

VARCES-ALLIÈRES-ET-RISSET

CHE DES COMBES

CHE DES COMBES

CHE DES COMBES

CHE DES COMBES

CHE DU ROCHER DE LA BOURGEOISE

CHE DE CHAMPLAT

CHE DE CHAMPLAT

CHE DES GAUTHIERS

RTE DU VERCORS

LS10.20

*Légende: se référer aux premières pages de l'atlas*

Sources :
@ DGFiP Cadastre 2016
@ DREAL Auvergne Rhône-Alpes



0 75 150 m

C2_ATLAS DE LA MIXITÉ SOCIALE

**Planche n° F23**

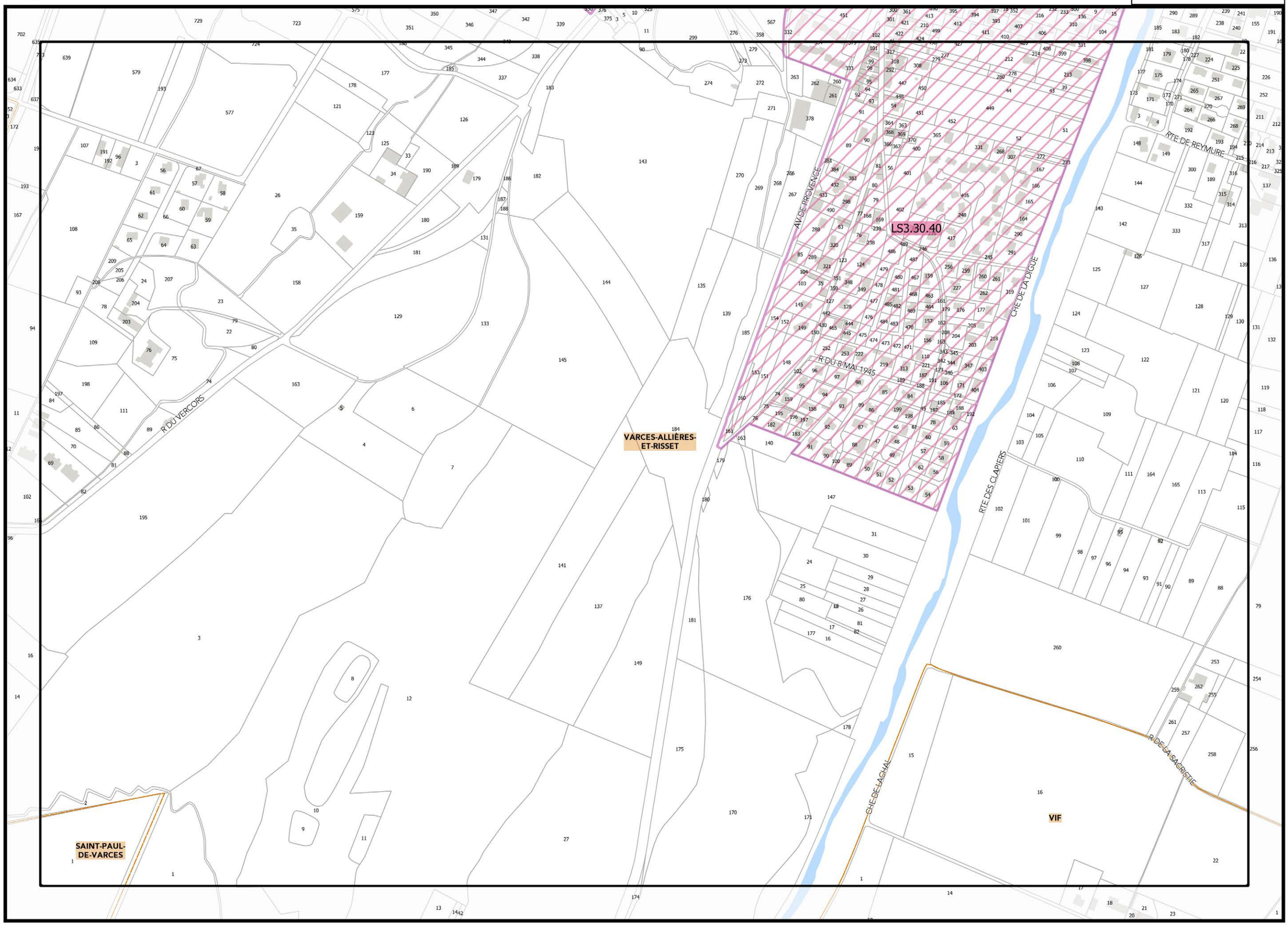








*Légende: se référer aux premières pages de l'atlas*

Sources :
@ DGFiP Cadastre 2016
@ DREAL Auvergne Rhône-Alpes

0 75 150 m

FLUI REGLEMENT GRAPHIQUE

Document approuvé le 20 décembre 2019

C2_ATLAS DE LA MIXITÉ SOCIALE

Planche n° H23

H22

G23

I23

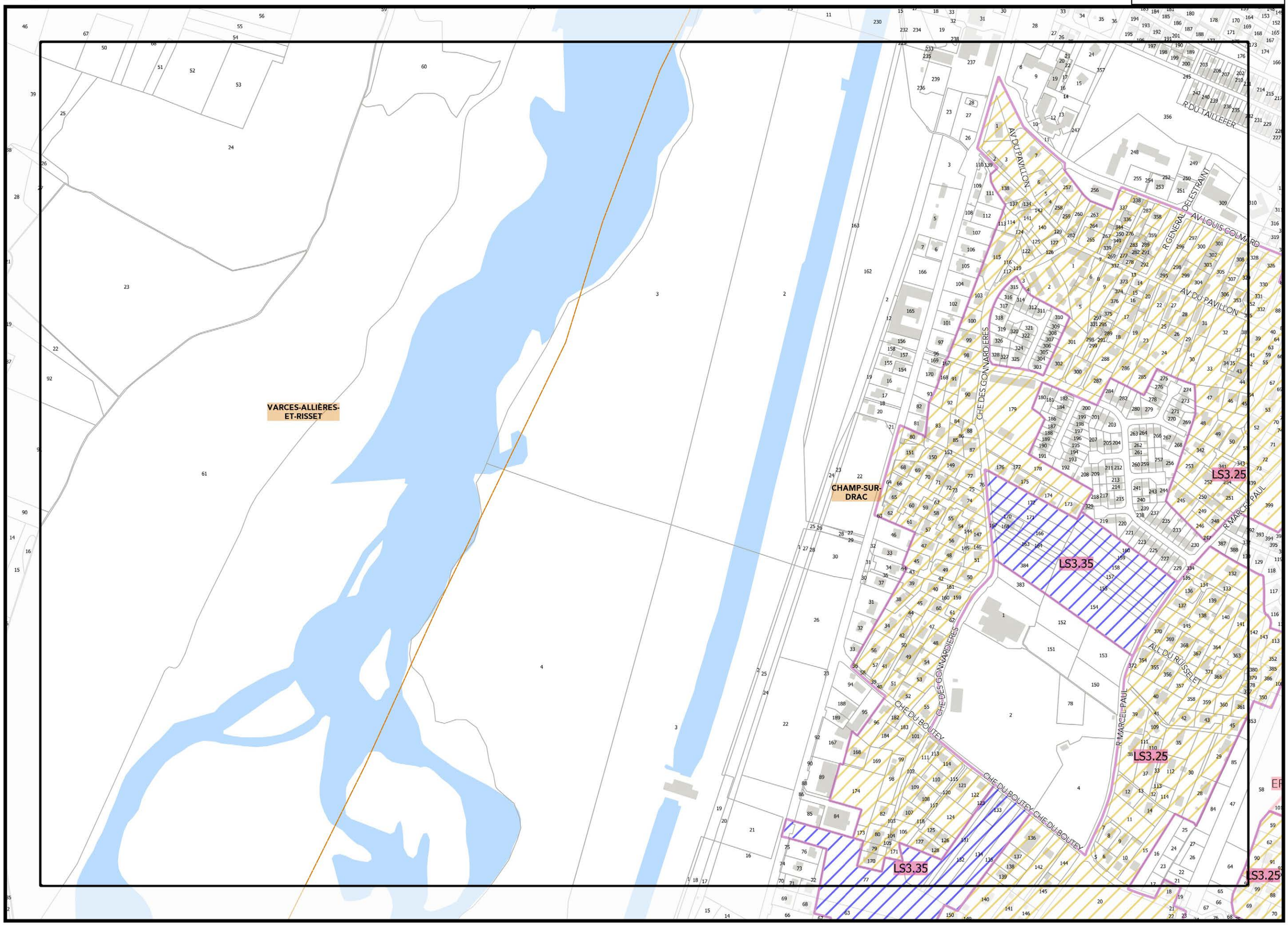


H24

*Légende: se référer aux premières pages de l'atlas*

Sources :
@ DGFiP Cadastre 2016
@ DREAL Auvergne Rhône-Alpes

0 75 150 m

FLUI REGLEMENT GRAPHIQUE

Document approuvé le 20 décembre 2019

C2_ATLAS DE LA MIXITÉ SOCIALE

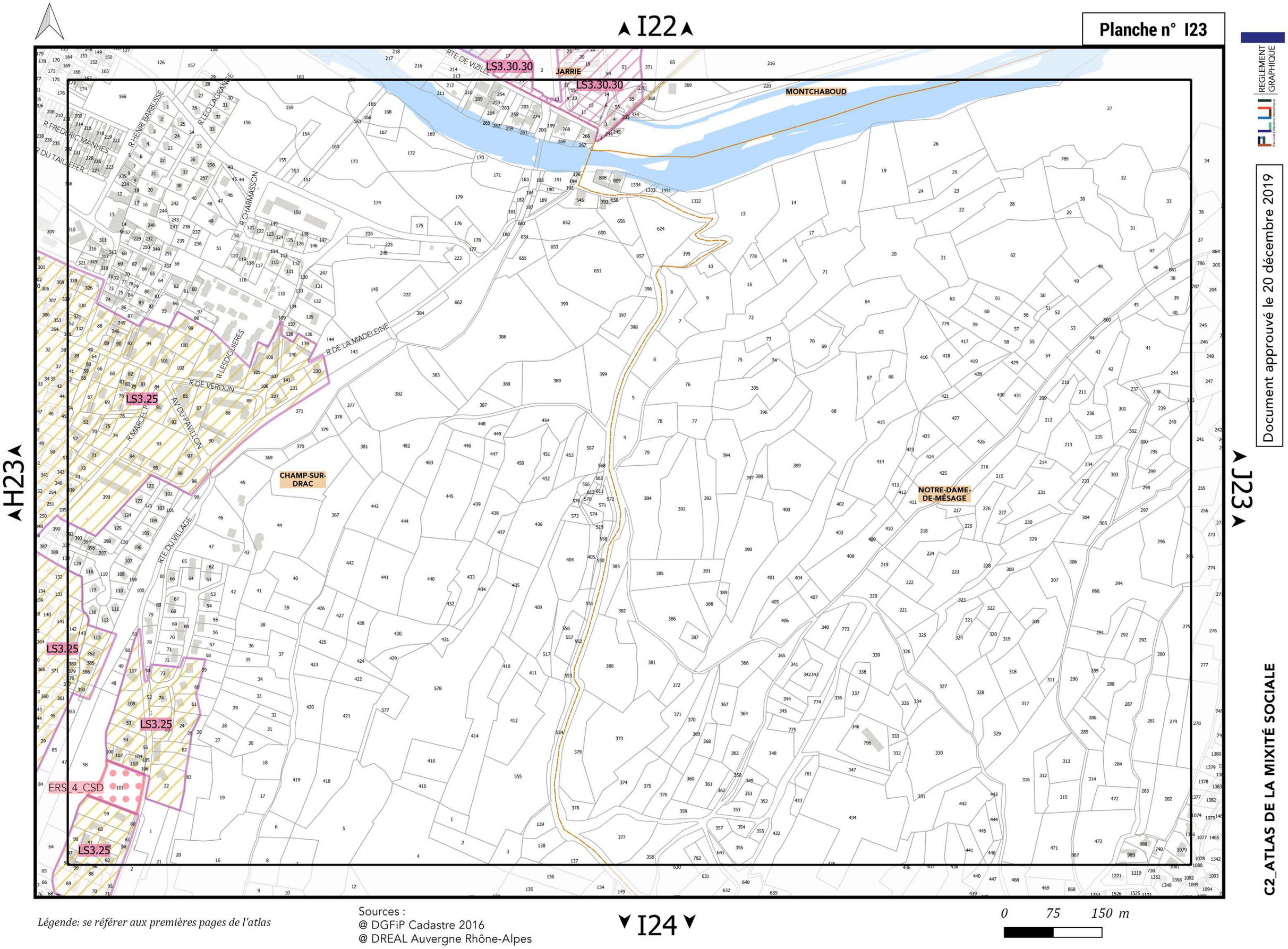


Légende: se référer aux premières pages de l'atlas

Sources :
@ DGFiP Cadastre 2016
@ DREAL Auvergne Rhône-Alpes

Document approuvé le 20 décembre 2019

C2_ATLAS DE LA MIXITÉ SOCIALE

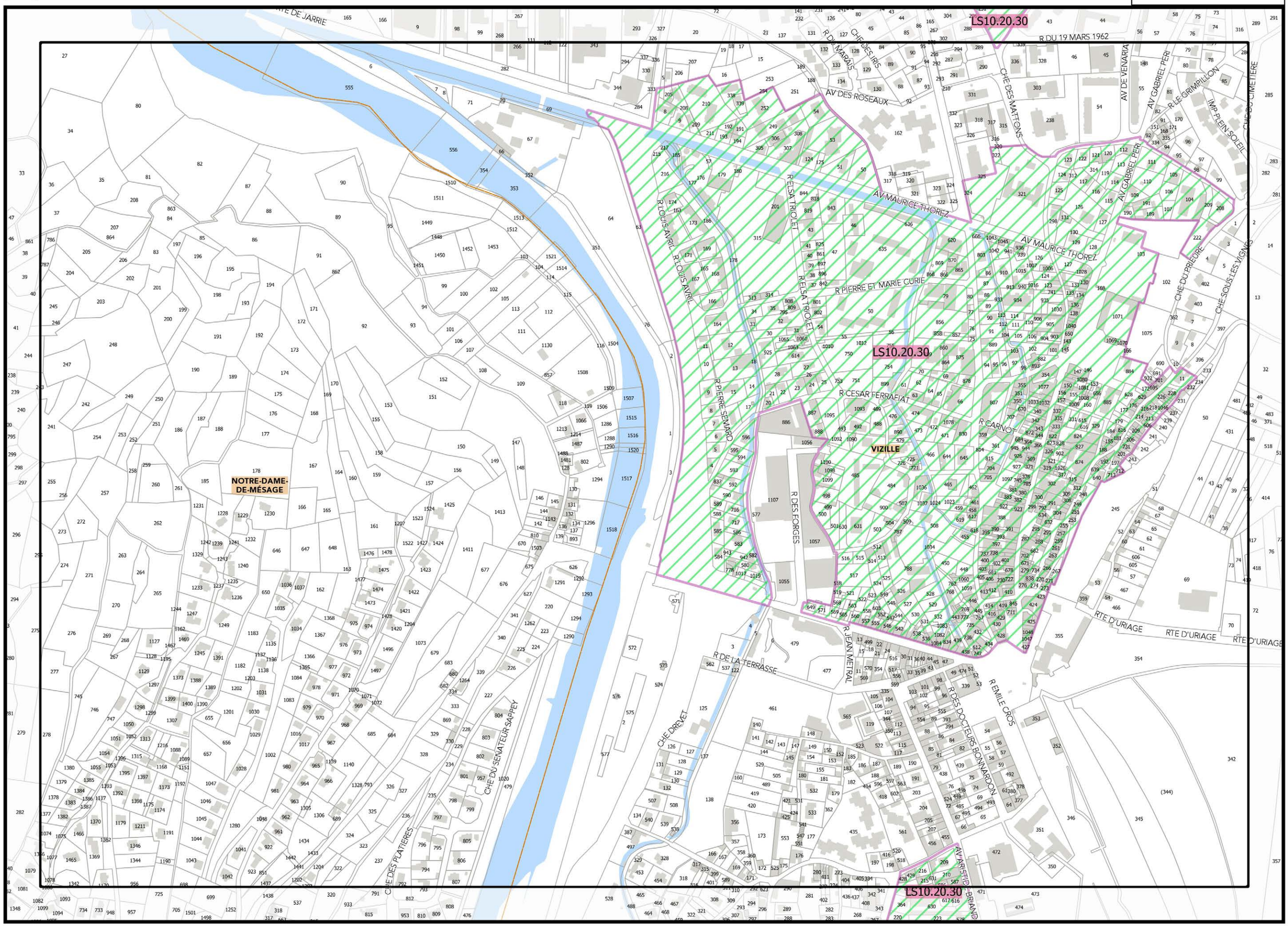


◀I23

◀K23

▼J24▼

*Légende: se référer aux premières pages de l'atlas*

Sources :
@ DGFiP Cadastre 2016
@ DREAL Auvergne Rhône-Alpes

0 75 150 m

REGLEMENT GRAPHIQUE

PLUi

Document approuvé le 20 décembre 2019

C2_ATLAS DE LA MIXITÉ SOCIALE

D23

C24

E24

D25

LS10.20

LS10.20

SAINT-PAUL-DE-VARCES

CHE DES MOUSSES

CHE DES MOUSSES

CHE DES MOUSSES

CHE DU SORBIER

CHE DES RUINES

RTE DU VERCORS

CHEVIEUX

CHEVIEUX

IMP DE LOURME

CHE DE RATIER

CHE DU BEMONT

*Légende: se référer aux premières pages de l'atlas*

Sources :
@ DGFiP Cadastre 2016
@ DREAL Auvergne Rhône-Alpes

0 75 150 m

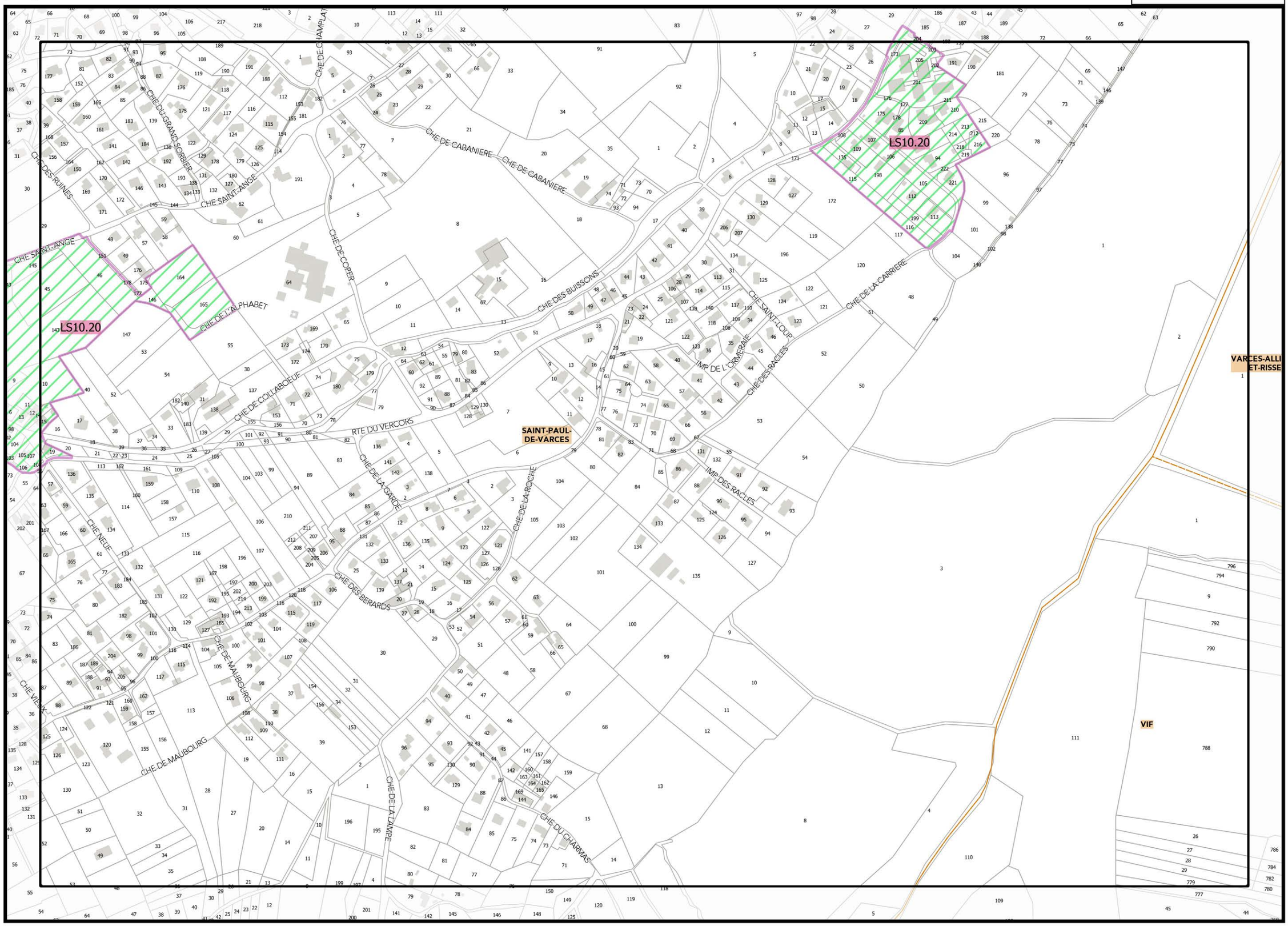


D24

F24

E25

*Légende: se référer aux premières pages de l'atlas*

Sources :
@ DGFiP Cadastre 2016
@ DREAL Auvergne Rhône-Alpes

0 75 150 m

REGLEMENT GRAPHIQUE

PLUi

Document approuvé le 20 décembre 2019

C2_ATLAS DE LA MIXITÉ SOCIALE

**Planche n° F24**





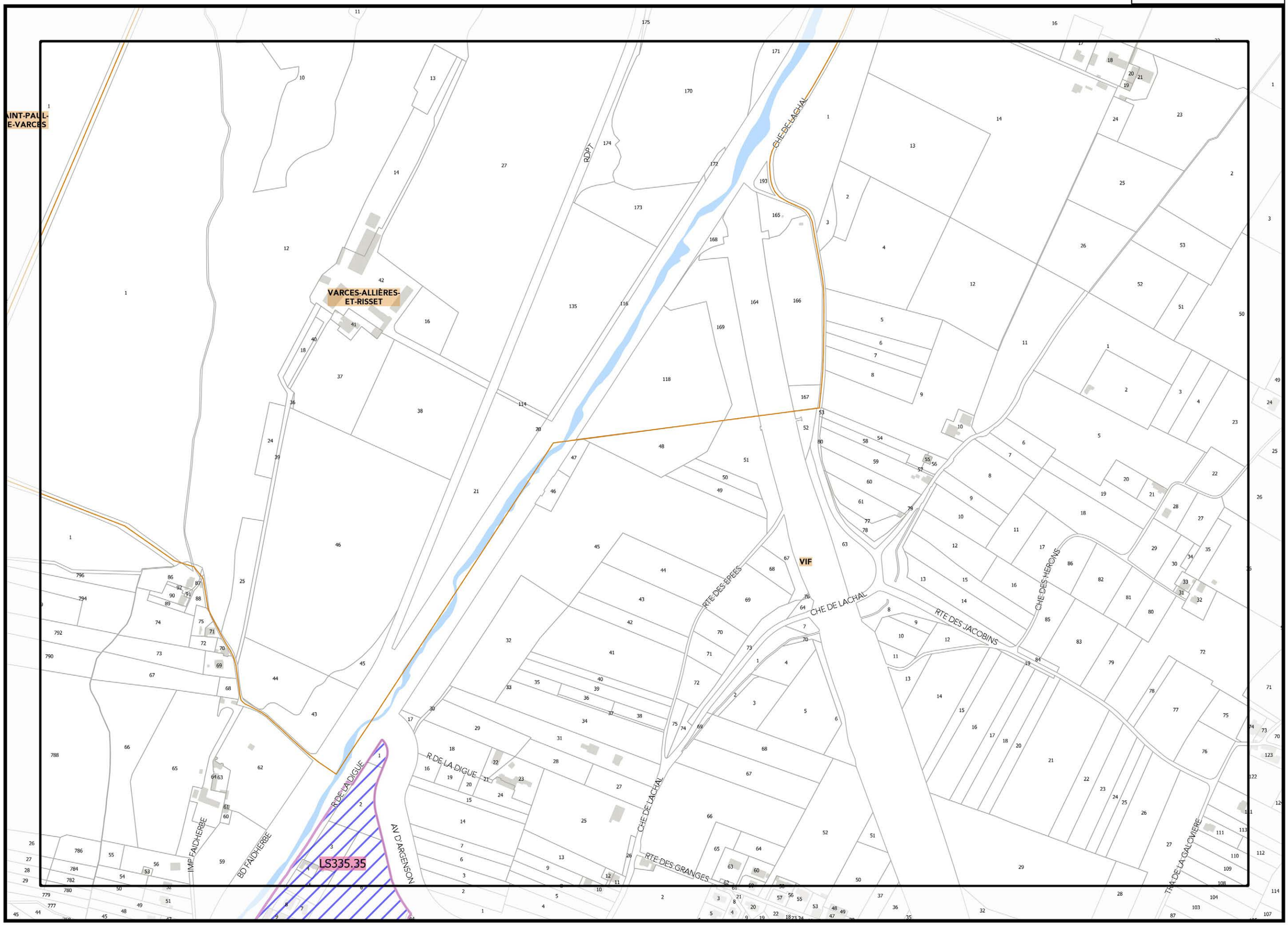




*Légende: se référer aux premières pages de l'atlas*

Sources :
@ DGFiP Cadastre 2016
@ DREAL Auvergne Rhône-Alpes

0 75 150 m

REGLEMENT GRAPHIQUE

PLUi

Document approuvé le 20 décembre 2019

C2_ATLAS DE LA MIXITÉ SOCIALE

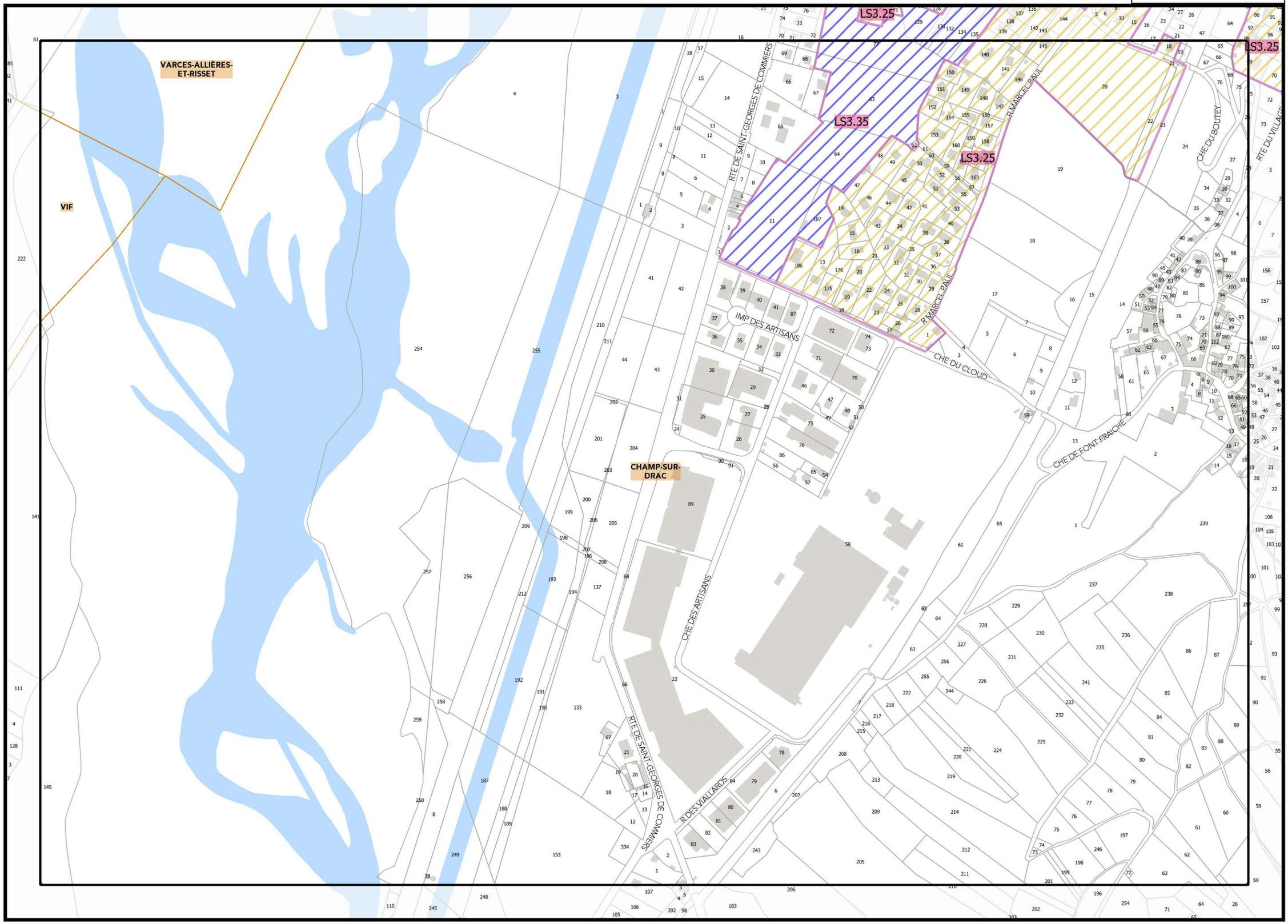


*Légende: se référer aux premières pages de l'atlas*

Sources :
@ DGFiP Cadastre 2016
@ DREAL Auvergne Rhône-Alpes

0 75 150 m

REGLEMENT GRAPHIQUE

PLUi

Document approuvé le 20 décembre 2019

C2_ATLAS DE LA MIXITÉ SOCIALE

LS3.25

RTE DU VILLAGE

R DES PLATRIÈRES

R DES CARRIÈRES

R DU FOUR

RTE DE COMBE

R HAUTE

CHAMP-SUR-DRAC

RTE DE CHAMPS

RTE DE CHAMP

NOTRE-DAME-DE-MÉSAGE

RTE DU TROUSSIER

RTE DE LAFFREY

CHE DES PEYRAUDS

*Légende: se référer aux premières pages de l'atlas*

Sources :
@ DGFiP Cadastre 2016
@ DREAL Auvergne Rhône-Alpes

0 75 150 m

Document approuvé le 20 décembre 2019



*Légende: se référer aux premières pages de l'atlas*

Sources :
@ DGFiP Cadastre 2016
@ DREAL Auvergne Rhône-Alpes



0 75 150 m




D25

F25

*Légende: se référer aux premières pages de l'atlas*

Sources :
@ DGFiP Cadastre 2016
@ DREAL Auvergne Rhône-Alpes

E26

0 75 150 m

REGLEMENT GRAPHIQUE

PLUi Plan Local d'Urbanisme intercommunal

Document approuvé le 20 décembre 2019

C2_ATLAS DE LA MIXITÉ SOCIALE

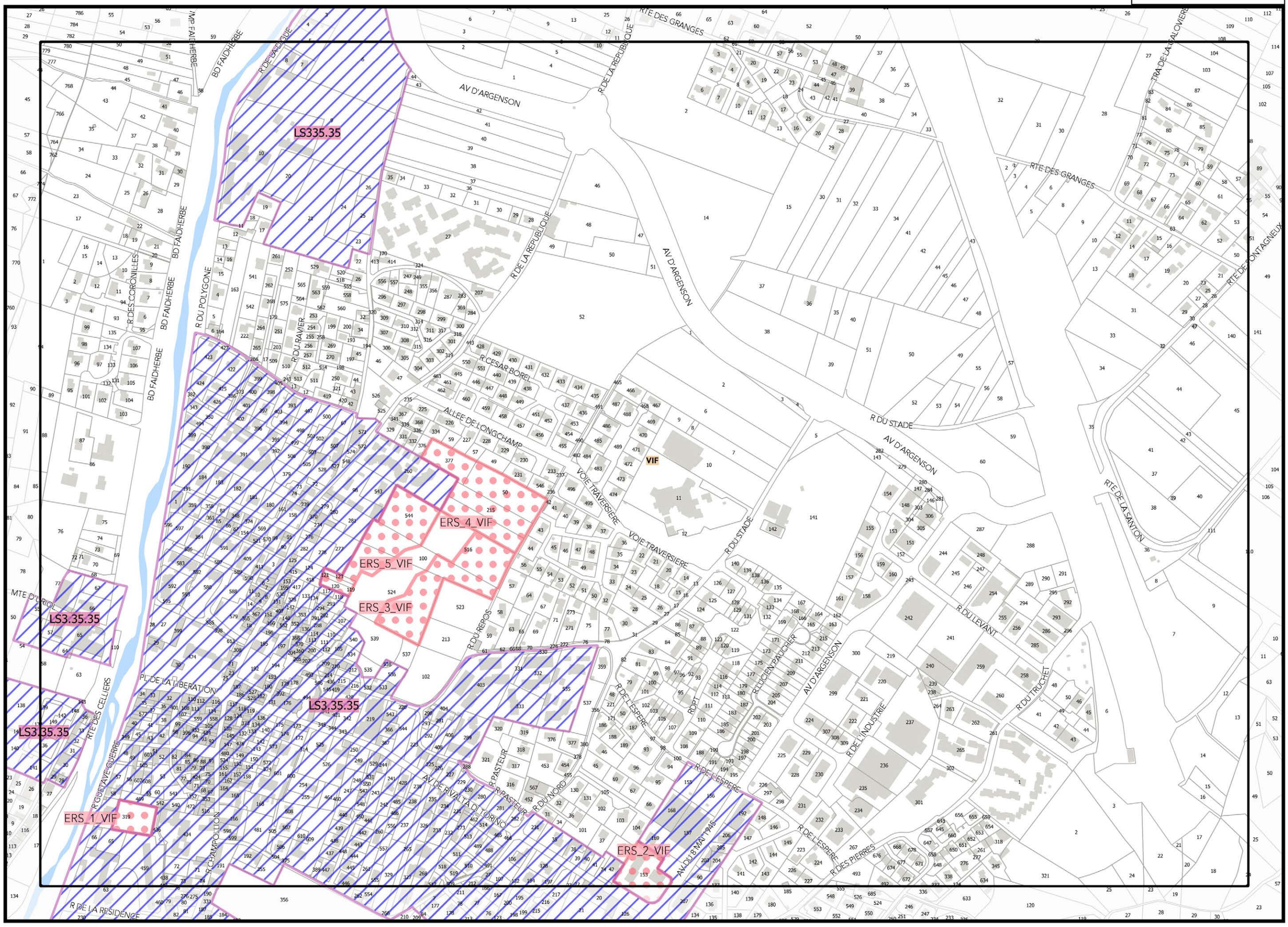


▲E25

G25▲

*Légende: se référer aux premières pages de l'atlas*

Sources :
@ DGFiP Cadastre 2016
@ DREAL Auvergne Rhône-Alpes

▼F26▼

0 75 150 m

REGLEMENT GRAPHIQUE

PLUi

Document approuvé le 20 décembre 2019

C2_ATLAS DE LA MIXITÉ SOCIALE

**Planche n° M25**





SÉCHILIENNE

SAINT-BARTHÉLEMY-DE-SÉCHILIENNE

LS10.20

LS10.20

R DES MICHALETS

LOT DU GRAND SERRE

RTE DEPARTEMENTALE 1091

REGLEMENT GRAPHIQUE

PLUi Plan Local d'Urbanisme intercommunal

Document approuvé le 20 décembre 2019

C2_ATLAS DE LA MIXITÉ SOCIALE

*Légende: se référer aux premières pages de l'atlas*

Sources :
@ DGFiP Cadastre 2016
@ DREAL Auvergne Rhône-Alpes



0 75 150 m




D26

F26

E27

*Légende: se référer aux premières pages de l'atlas*

Sources :
@ DGFiP Cadastre 2016
@ DREAL Auvergne Rhône-Alpes

0 75 150 m

REGLEMENT GRAPHIQUE

PLUi

Document approuvé le 20 décembre 2019

C2_ATLAS DE LA MIXITÉ SOCIALE

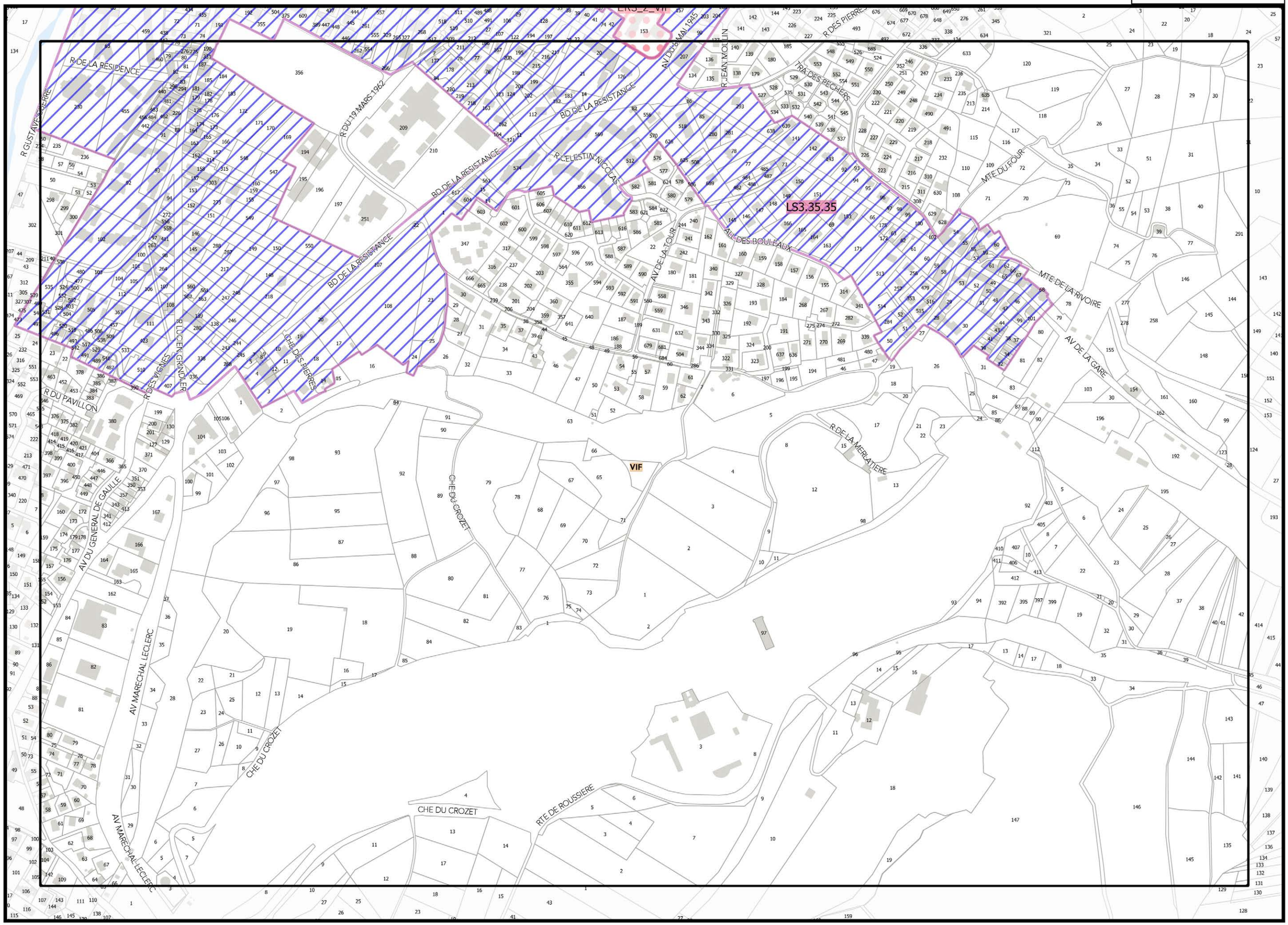


E26

G26

F27

*Légende: se référer aux premières pages de l'atlas*

Sources :
@ DGFiP Cadastre 2016
@ DREAL Auvergne Rhône-Alpes

0 75 150 m

REGLEMENT GRAPHIQUE

PLUi Plan Local d'Urbanisme intercommunal

Document approuvé le 20 décembre 2019

C2_ATLAS DE LA MIXITÉ SOCIALE

**Planche n° G26**

REGLEMENT GRAPHIQUE

PLUi

Document approuvé le 20 décembre 2019

◄F26

H26►

VIF

SAINT-GEORGES-DE-COMMIERS

LS10.20

ERS_1_SGC

R DES ISLES

R DE LA TOUR

R DE LA GARE

R DU CANAL

AV DE LA GARE

AV DE LA RESISTANCE

R DE LA COMBE DES FERRARDS

R DES BARRES

*Légende: se référer aux premières pages de l'atlas*

Sources :
@ DGFiP Cadastre 2016
@ DREAL Auvergne Rhône-Alpes

▼G27▼

0 75 150 m

C2_ATLAS DE LA MIXITÉ SOCIALE

LS10.20

SAINT-BARTHÉLEMY-DE-SÉCHILIENNE



*Légende: se référer aux premières pages de l'atlas*

Sources :
@ DGFiP Cadastre 2016
@ DREAL Auvergne Rhône-Alpes



0 75 150 m

**Planche n° E27**







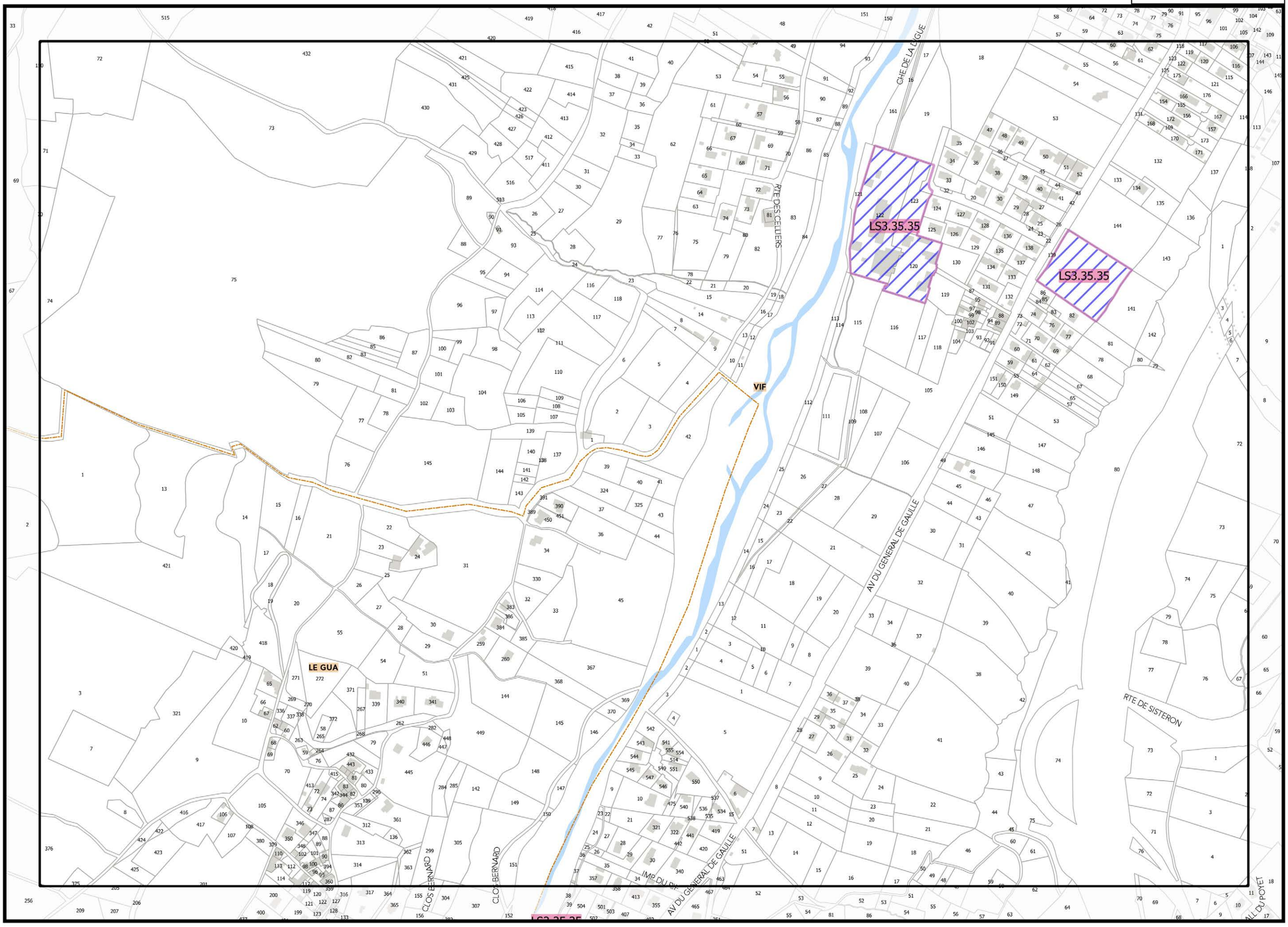


*Légende: se référer aux premières pages de l'atlas*

Sources :
@ DGFiP Cadastre 2016
@ DREAL Auvergne Rhône-Alpes

0 75 150 m

REGLEMENT GRAPHIQUE

PLUi

Document approuvé le 20 décembre 2019

C2_ATLAS DE LA MIXITÉ SOCIALE

LS10.20

VIF

SAINT-GEORGES-DE-COMMIERS

AV. DE LA RESISTANCE

R. DE LA TOUR

M^TE DE LA PEYRELA

R. DE LA MAIRIE

R. DES VIALLETS

M^TE DU MOULIN

CHE. DES CHEVRES

RTE DE SAINT-PIERRE

CHE. DE MARSEILLERE

*Légende: se référer aux premières pages de l'atlas*

Sources :
@ DGFiP Cadastre 2016
@ DREAL Auvergne Rhône-Alpes

0 75 150 m

REGLEMENT GRAPHIQUE

PLUi

Document approuvé le 20 décembre 2019

C2_ATLAS DE LA MIXITÉ SOCIALE

REGLEMENT GRAPHIQUE

PLUi Plan Local d'Urbanisme intercommunal

Document approuvé le 20 décembre 2019



LS3.35.35

LS3.35.35

LS10.20

LE GUA

VIF

CLOS BERNARD

IMP DES POMMIERS

IMP DU RTE DU GENERAL DE GAULLE

AV DU GENERAL DE GAULLE

R DU SOUVENIR

ALL DU POYET

TRA DU CHATELARD

TRA DES BATEAUX

RTE DE SISTERON

R DU 8 MAI 1945

R DU CHAMPA

R DE LA GRESSE

R DU PLANTIER

R DES JARDINS

R VICAT

R DE LA MAIRIE

AV DU VERCORS

RTE DES GRANDS AMIEUX

MTE DE LA FOND DU SERF

RTE DES TRUS

CHE DES ESSEINS

RTE DE GIRARDIERE

RTE DE LA MERLIERE



*Légende: se référer aux premières pages de l'atlas*

Sources :
@ DGFiP Cadastre 2016
@ DREAL Auvergne Rhône-Alpes

0 75 150 m

LS10.20

SAINT-GEORGES-DE-COMMIERS

NOTRE-DAME-DE-COMMIERS

VIF

CHE DE LA GONETTE

MTE DES FRAISSES

CHE DE MARSEILLERE

R DE BELLEVUE

CHE DES VIGNES

RTE DE SAINT-PIERRE

*Légende: se référer aux premières pages de l'atlas*

Sources :
@ DGFiP Cadastre 2016
@ DREAL Auvergne Rhône-Alpes

0 75 150 m

REGLEMENT GRAPHIQUE

PLUi Plan Local d'Urbanisme intercommunal

Document approuvé le 20 décembre 2019

C2_ATLAS DE LA MIXITÉ SOCIALE

**Planche n° E29**

REGLEMENT GRAPHIQUE

PLUi Plan Local d'Urbanisme intercommunal

Document approuvé le 20 décembre 2019

D29

F29

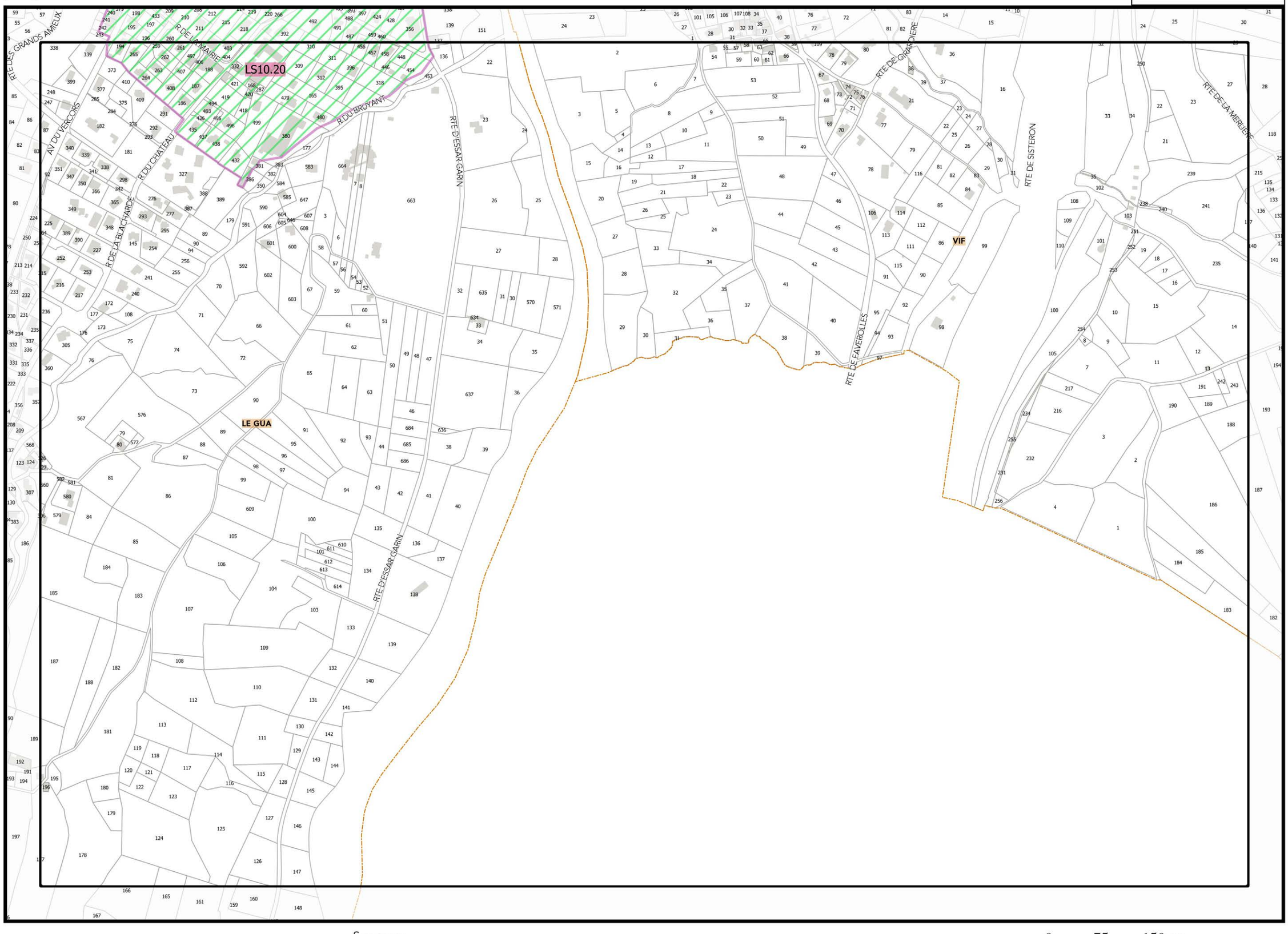


C2_ATLAS DE LA MIXITÉ SOCIALE

E30

*Légende: se référer aux premières pages de l'atlas*

Sources :
@ DGFiP Cadastre 2016
@ DREAL Auvergne Rhône-Alpes

0 75 150 m

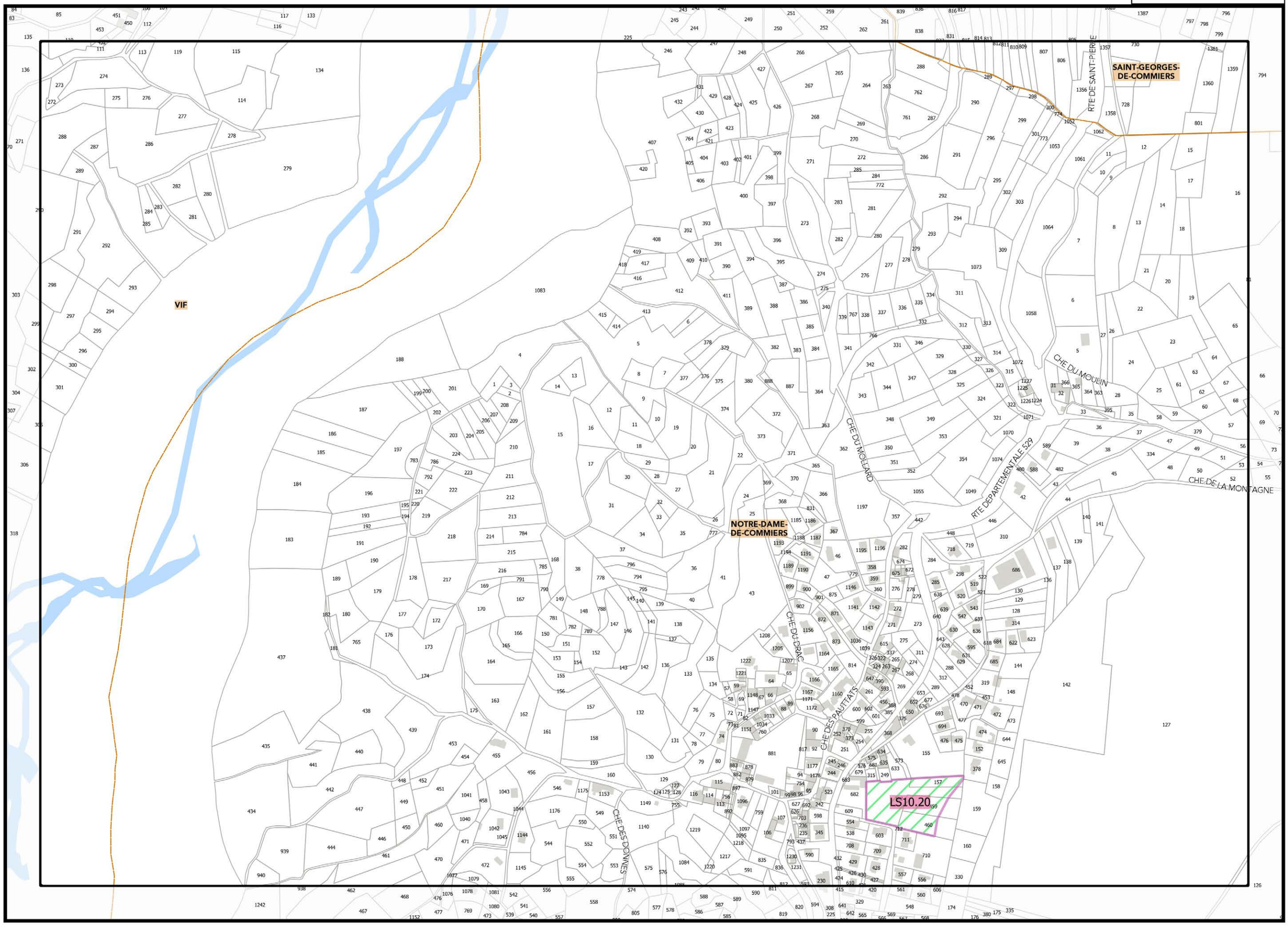


F29

H29

*Légende: se référer aux premières pages de l'atlas*

Sources :
@ DGFiP Cadastre 2016
@ DREAL Auvergne Rhône-Alpes

G30

0 75 150 m

REGLEMENT GRAPHIQUE

PLUi Plan Local d'Urbanisme intercommunal

Document approuvé le 20 décembre 2019

C2_ATLAS DE LA MIXITÉ SOCIALE

D31

**Planche n° D32**

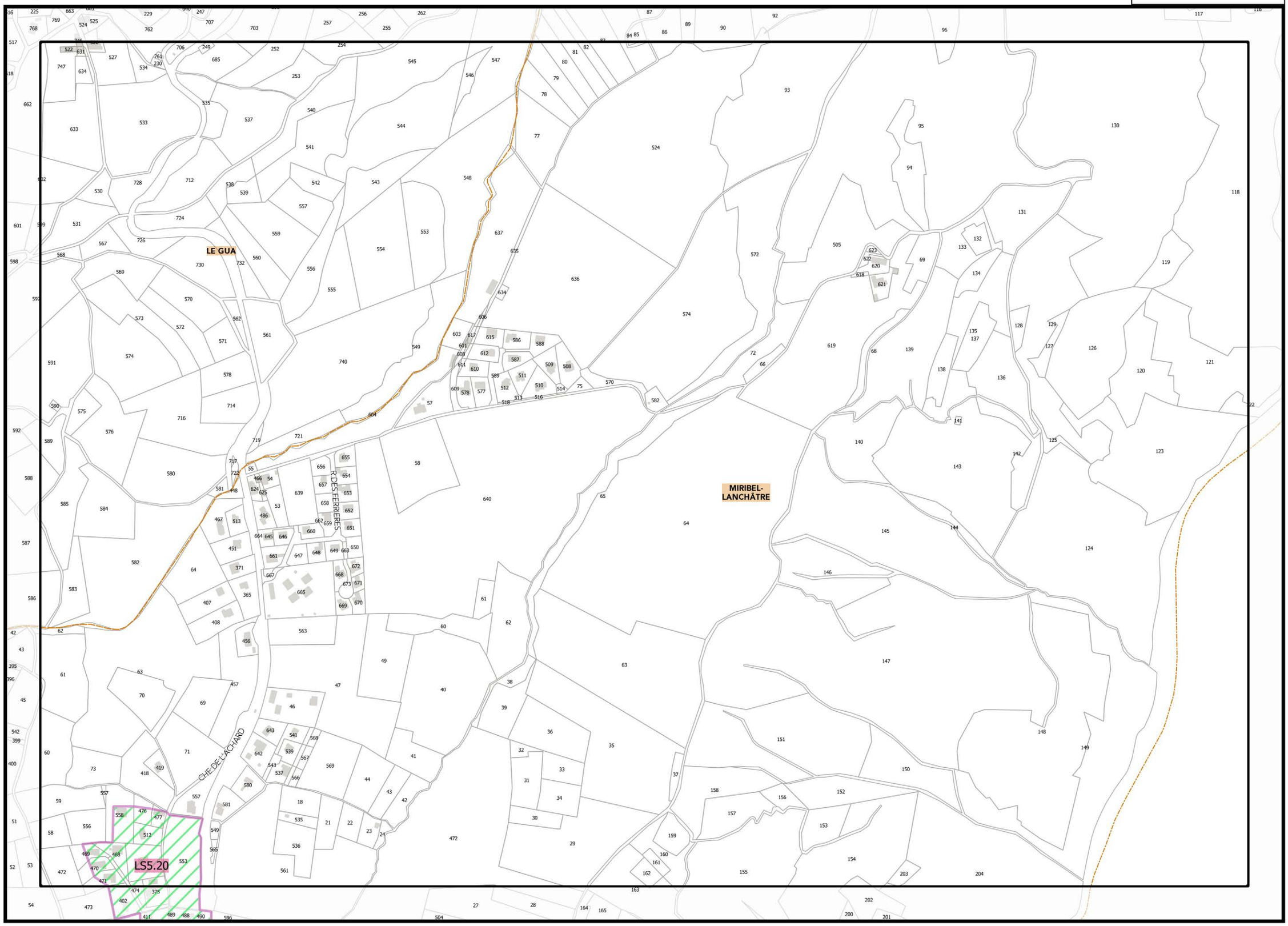


C32

E32

D33

*Légende: se référer aux premières pages de l'atlas*

Sources :
@ DGFiP Cadastre 2016
@ DREAL Auvergne Rhône-Alpes

0 75 150 m

FLUI REGLEMENT GRAPHIQUE

Document approuvé le 20 décembre 2019

C2_ATLAS DE LA MIXITÉ SOCIALE

**Planche n° C33**









MIRIBEL-LANCHÂTRE

CHE DU VERNEY

CHE DE CHEPOTEYRE

LS5.2



*Légende: se référer aux premières pages de l'atlas*

Sources :
@ DGFiP Cadastre 2016
@ DREAL Auvergne Rhône-Alpes



0 75 150 m

**Planche n° D33**



Document approuvé le 20 décembre 2019



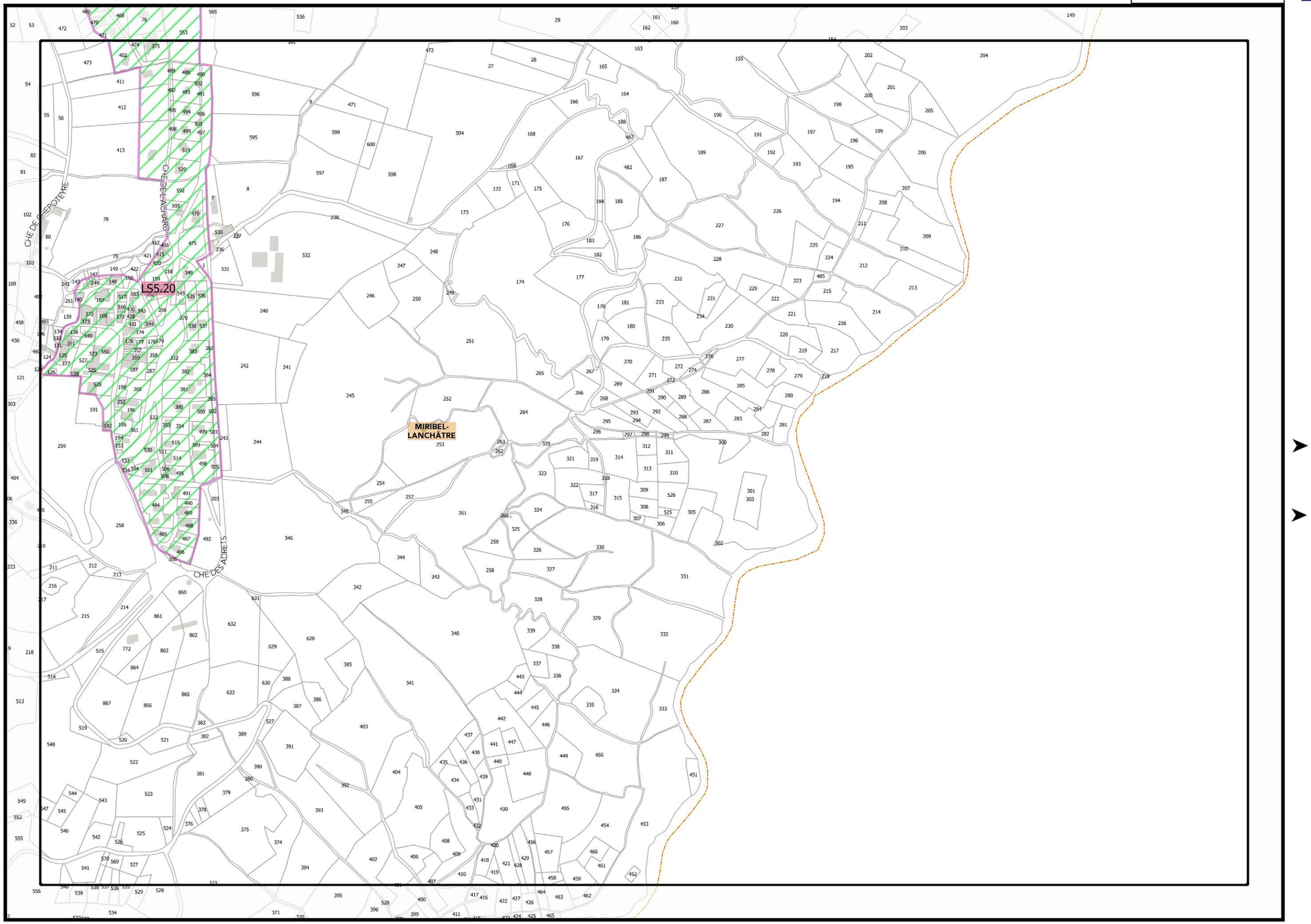






*Légende: se référer aux premières pages de l'atlas*

Sources :
@ DGFiP Cadastre 2016
@ DREAL Auvergne Rhône-Alpes

0 75 150 m