GRENOBLE ALPES MÉTROPOLE

L'AGENCE
D'URBANISME DE LA RÉGION GRENOBLOISE



G1_ATLAS DES OAP ET SECTEURS DE PROJET

Document approuvé en Conseil Métropolitain le 20 Décembre 2019

PLUI
Plan Local d'Urbanisme Intercommunal

Échelle 1/5000

Pour connaître l'ensemble des prescriptions règlementaires, il convient de se reporter aux autres plans répertoriés de A à J ainsi qu'au règlement écrit.

Pour les secteurs de plan masse, se référer aux dispositions présentes dans l'atlas G2_secteurs plan masse

OAP ET SECTEURS DE PROJET

- Secteur de projet en attente d'un projet d'aménagement global (exemple : PAPA1)
- Secteur plan masse (exemple : SPM1)
- Orientation d'aménagement et de programmation (exemple : OAP1)
- Zone d'aménagement concerté avec plan masse (exemple : ZACp1)

ZONAGE

LIMITES ADMINISTRATIVES

- COMMUNALE
- PARCELLE
- BATIMENT
- COURS D'EAU

Sources :
@ DGFiP Cadastre 2016
@ DREAL Auvergne Rhône-Alpes

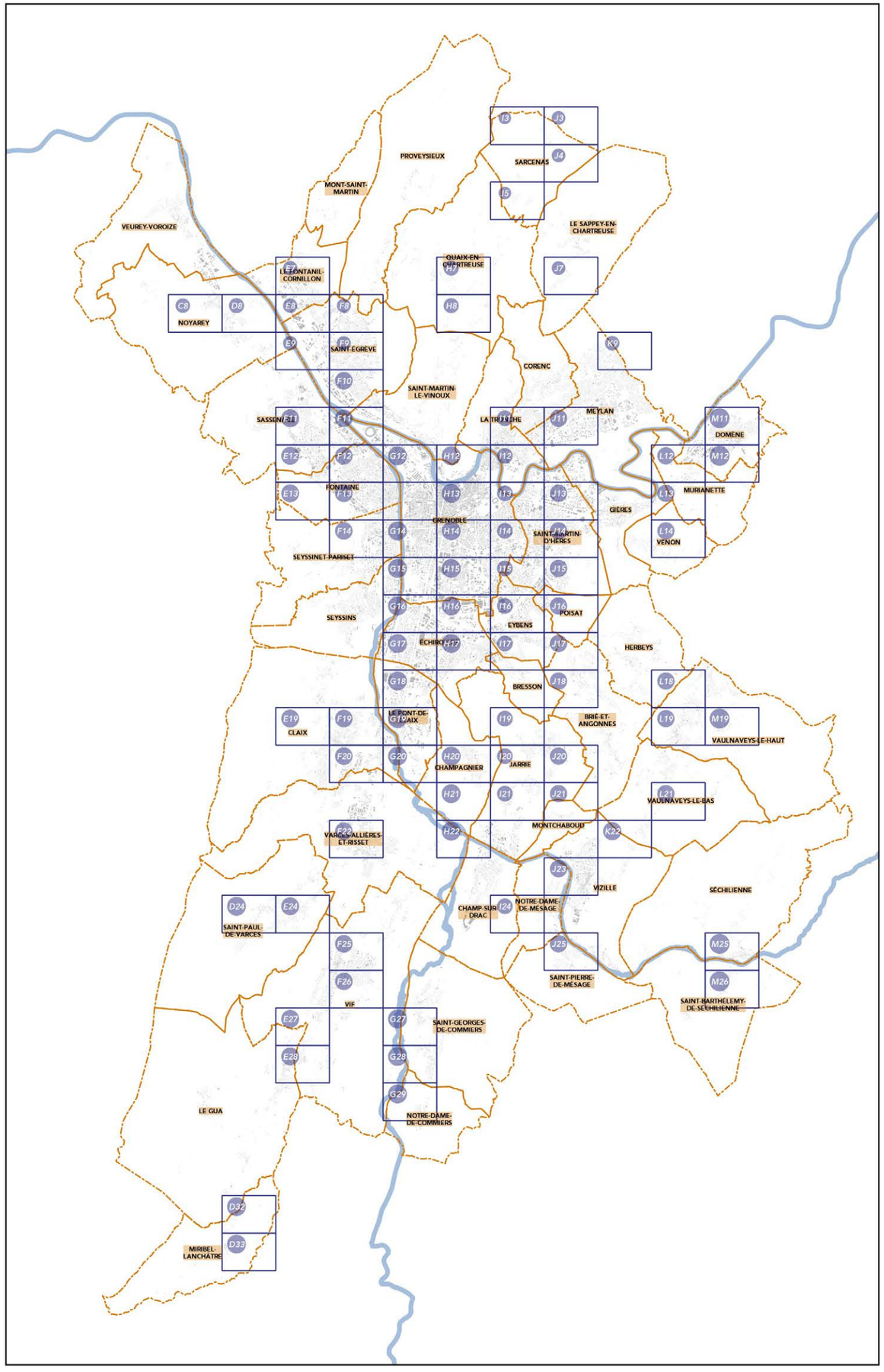

PLUi | REGLEMENT GRAPHIQUE

Document approuvé le 20 Décembre 2019

G1_ATLAS DES OAP ET SECTEURS DE PROJET

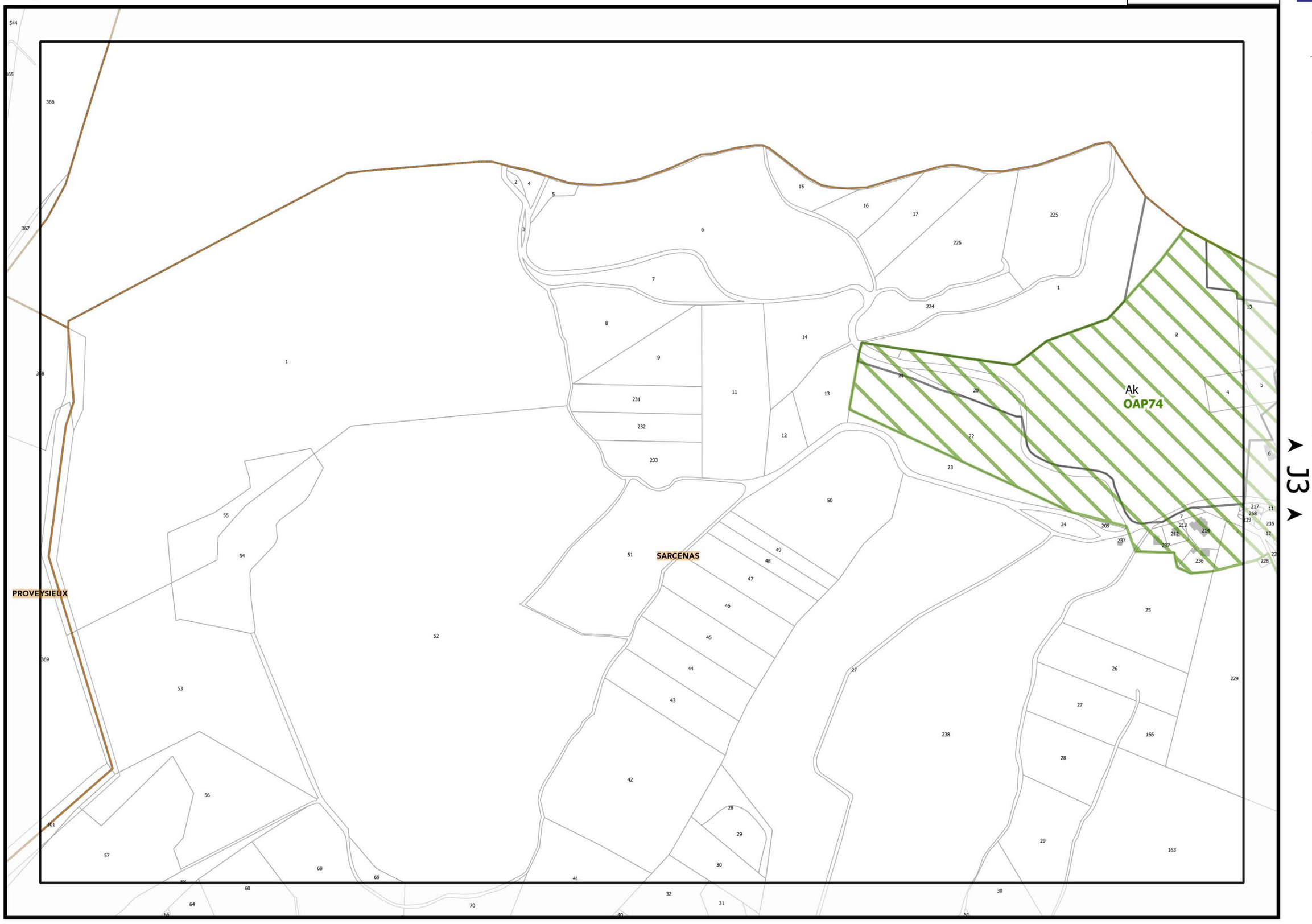

REGLEMENT GRAPHIQUE

PLUi

Document approuvé le 20 décembre 2019

G1_ATLAS DES OAP ET SECTEURS DE PROJET

Légende : se référer aux premières pages de l'atlas

Sources :
@ DGFiP Cadastre 2016
@ DREAL Auvergne Rhône-Alpes

0 75 150 m

Planche n° J3

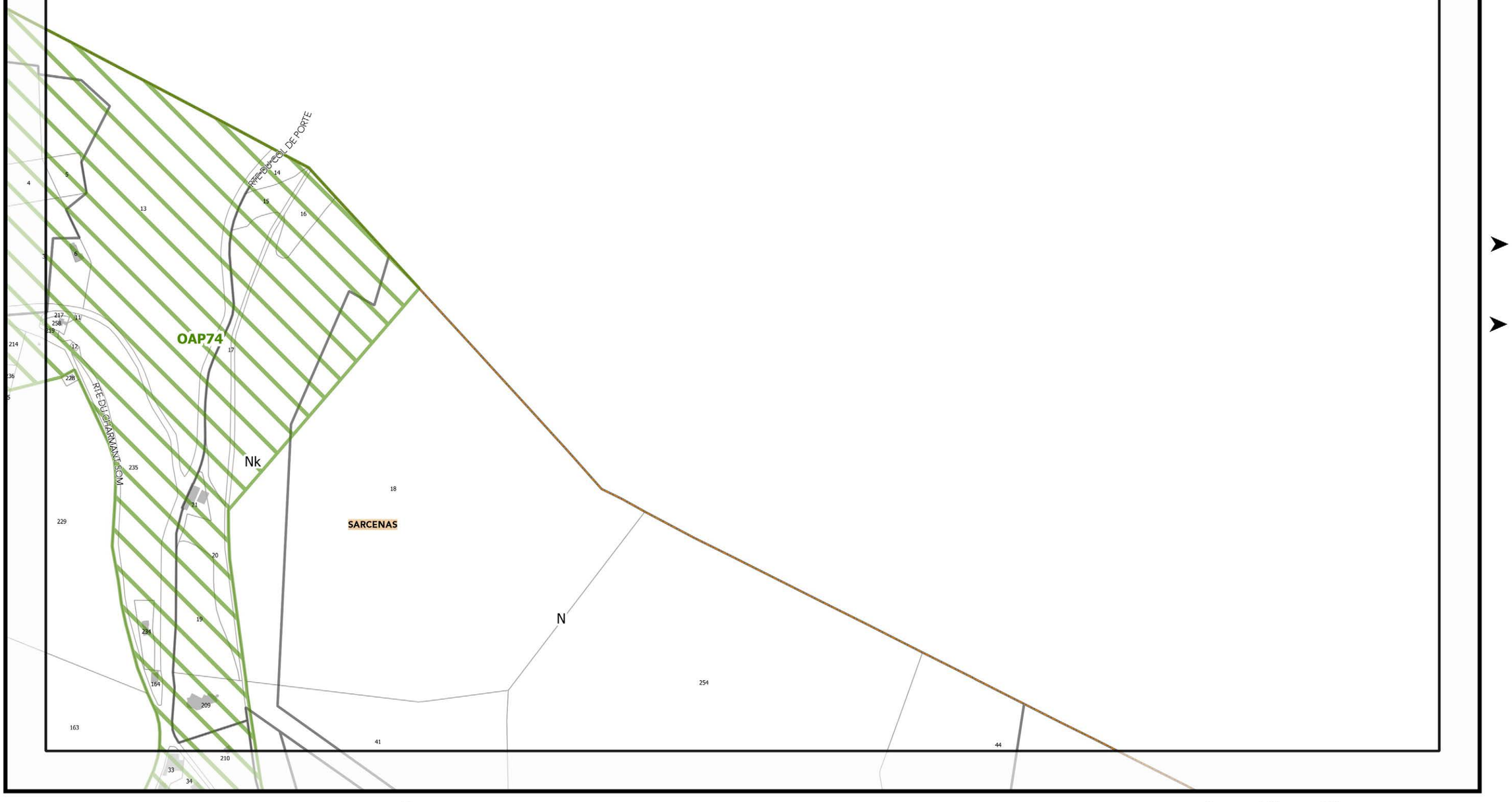

I3

J4

Légende : se référer aux premières pages de l'atlas

Sources :
@ DGFiP Cadastre 2016
@ DREAL Auvergne Rhône-Alpes

0 75 150 m

REGLEMENT GRAPHIQUE

PLUi

Document approuvé le 20 décembre 2019

G1_ATLAS DES OAP ET SECTEURS DE PROJET

Planche n° J4

J3

I4

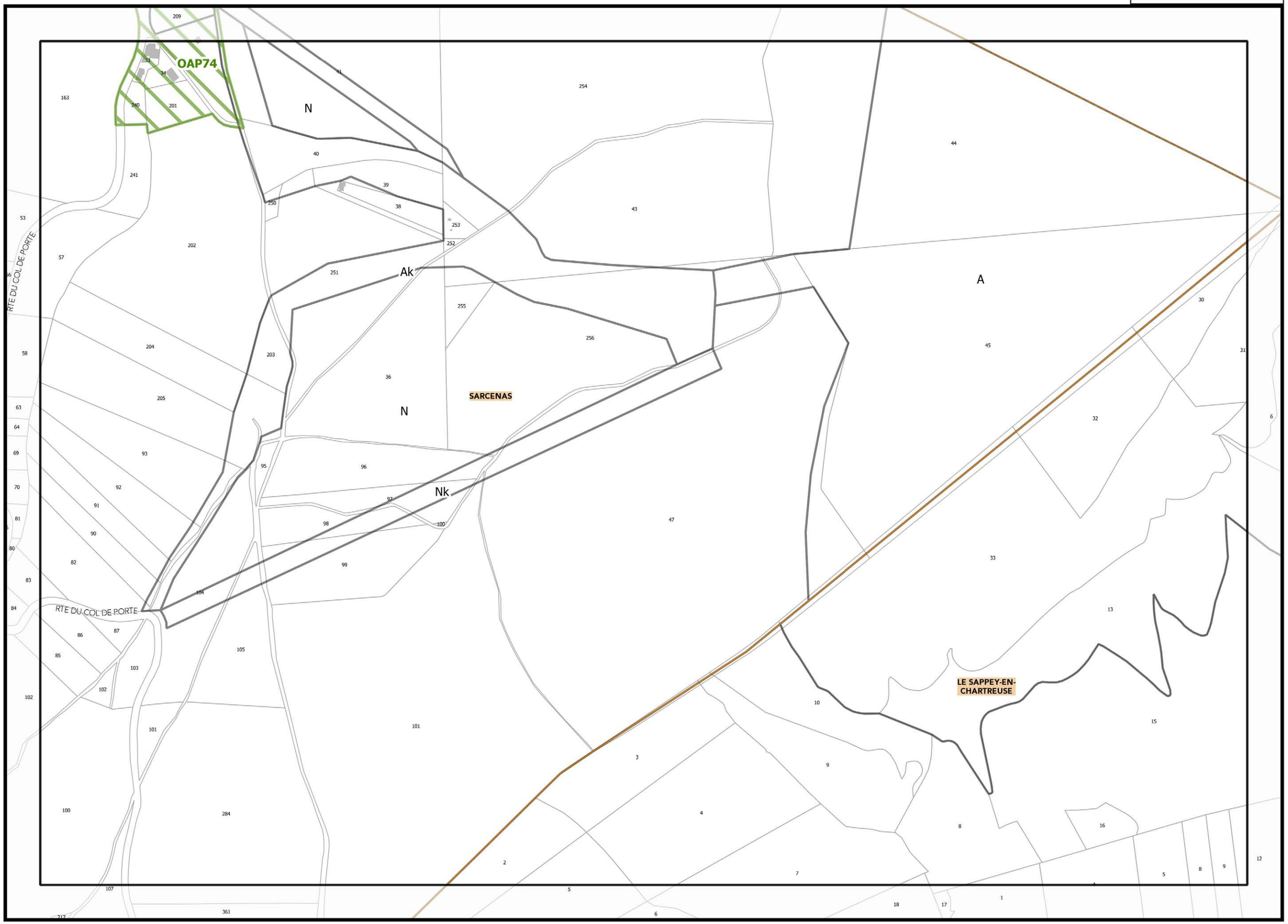

K4

J5

Légende : se référer aux premières pages de l'atlas

Sources :
@ DGFiP Cadastre 2016
@ DREAL Auvergne Rhône-Alpes

0 75 150 m

Document approuvé le 20 décembre 2019

FLUI REGLEMENT GRAPHIQUE

G1_ATLAS DES OAP ET SECTEURS DE PROJET

Planche n° I5

REGLEMENT GRAPHIQUE

PLUi

Document approuvé le 20 décembre 2019

G1_ATLAS DES OAP ET SECTEURS DE PROJET

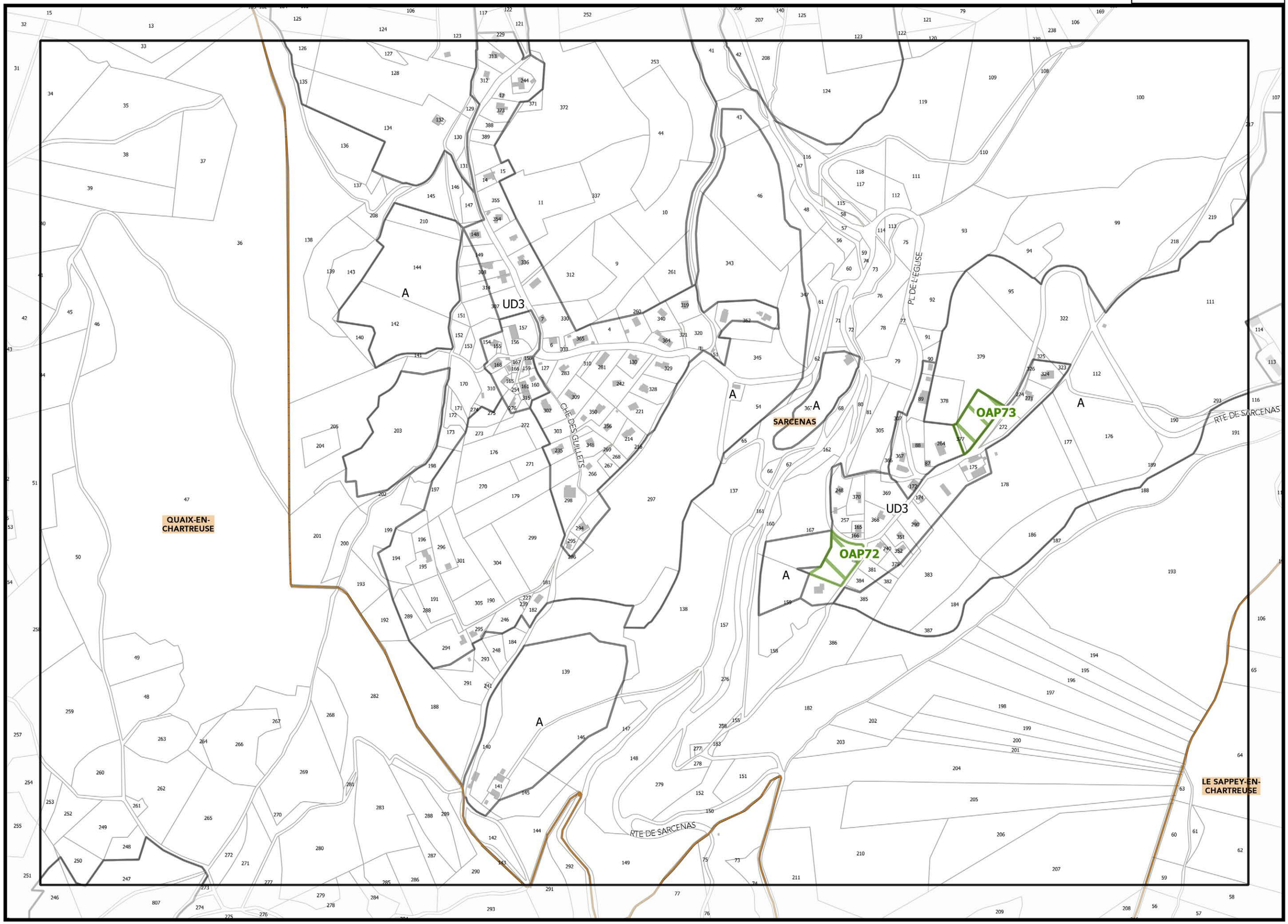

Légende : se référer aux premières pages de l'atlas

Sources :
@ DGFiP Cadastre 2016
@ DREAL Auvergne Rhône-Alpes

0 75 150 m

Document approuvé le 20 décembre 2019

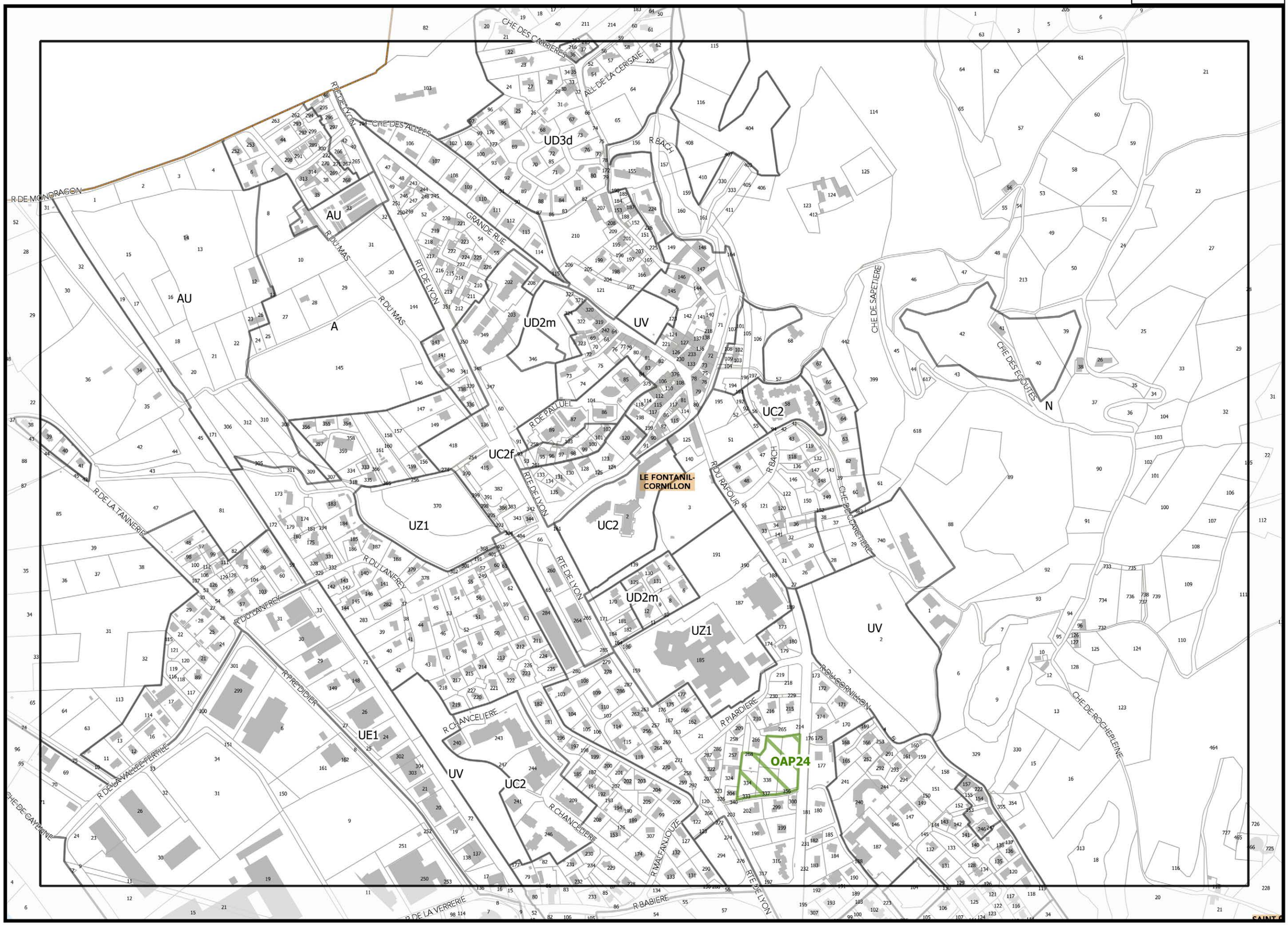

Légende : se référer aux premières pages de l'atlas

Sources :
@ DGFiP Cadastre 2016
@ DREAL Auvergne Rhône-Alpes

0 75 150 m

Planche n° H7

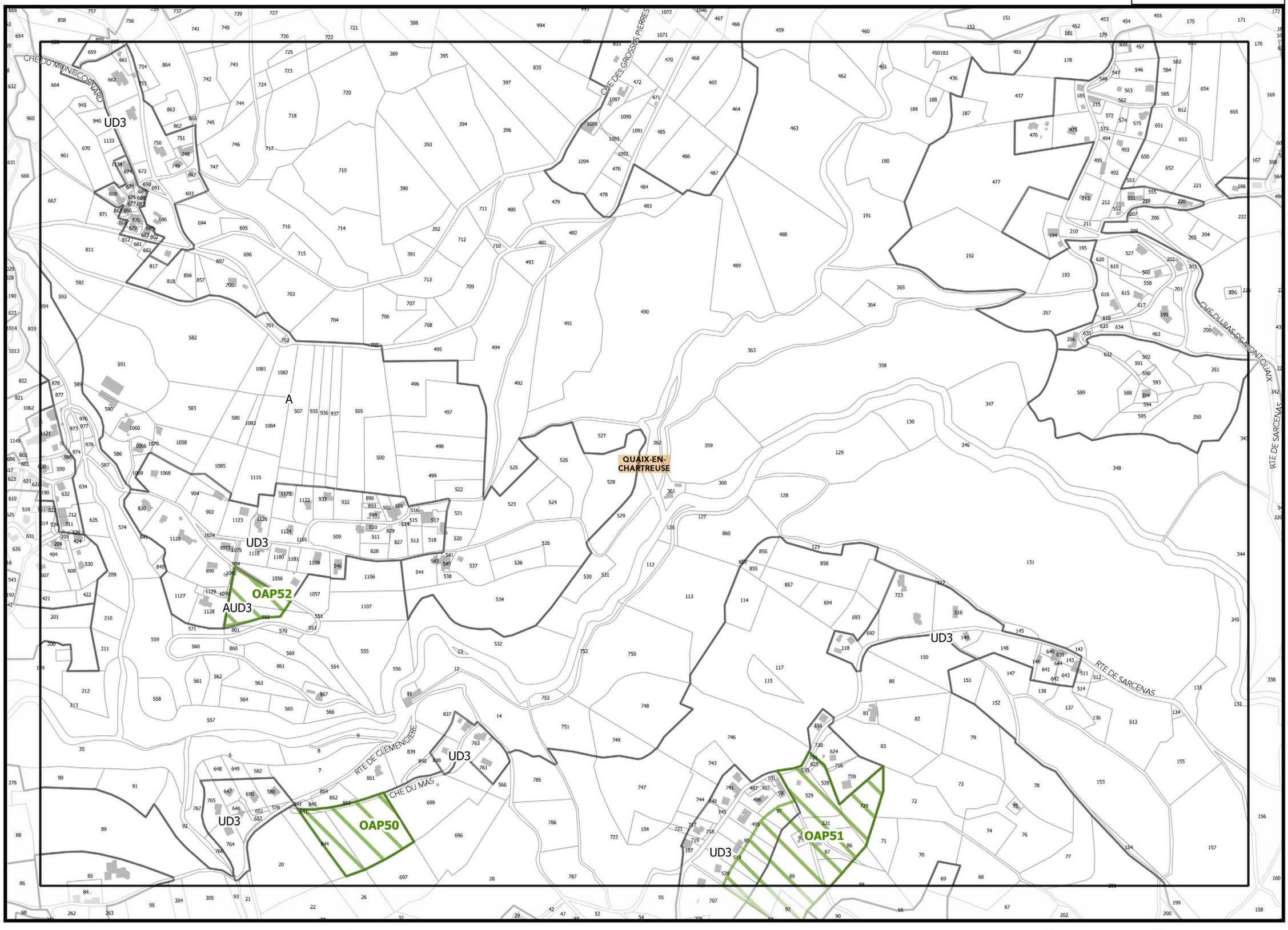

Document approuvé le 20 décembre 2019

Légende : se référer aux premières pages de l'atlas

Sources :
@ DGFiP Cadastre 2016
@ DREAL Auvergne Rhône-Alpes

0 75 150 m

Planche n° J7

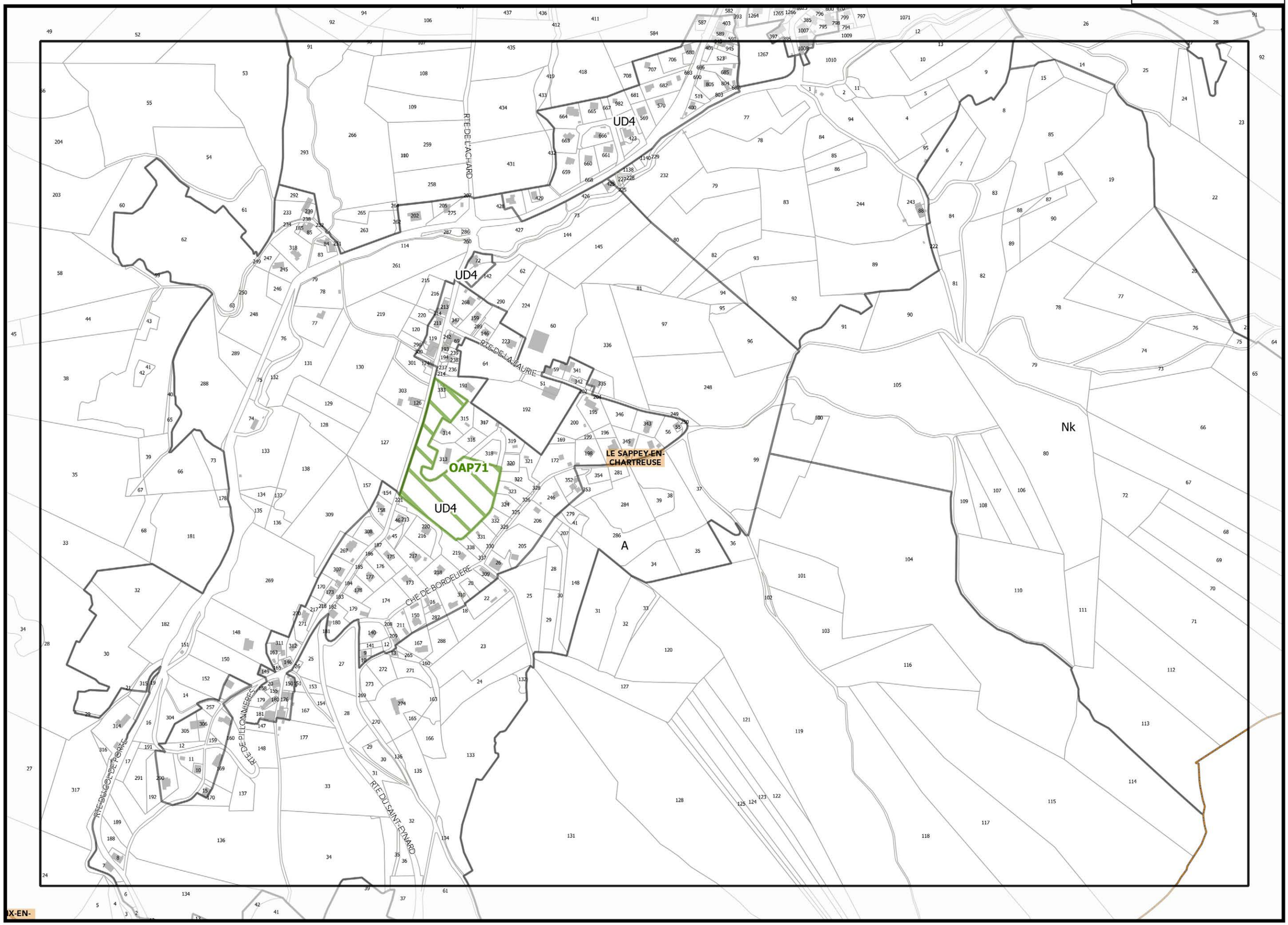

Légende : se référer aux premières pages de l'atlas

Sources :
@ DGFiP Cadastre 2016
@ DREAL Auvergne Rhône-Alpes

0 75 150 m

REGLEMENT GRAPHIQUE

PLUi

Document approuvé le 20 décembre 2019

G1_ATLAS DES OAP ET SECTEURS DE PROJET

Planche n° C8

REGLEMENT GRAPHIQUE

PLUi

Document approuvé le 20 décembre 2019

G1_ATLAS DES OAP ET SECTEURS DE PROJET

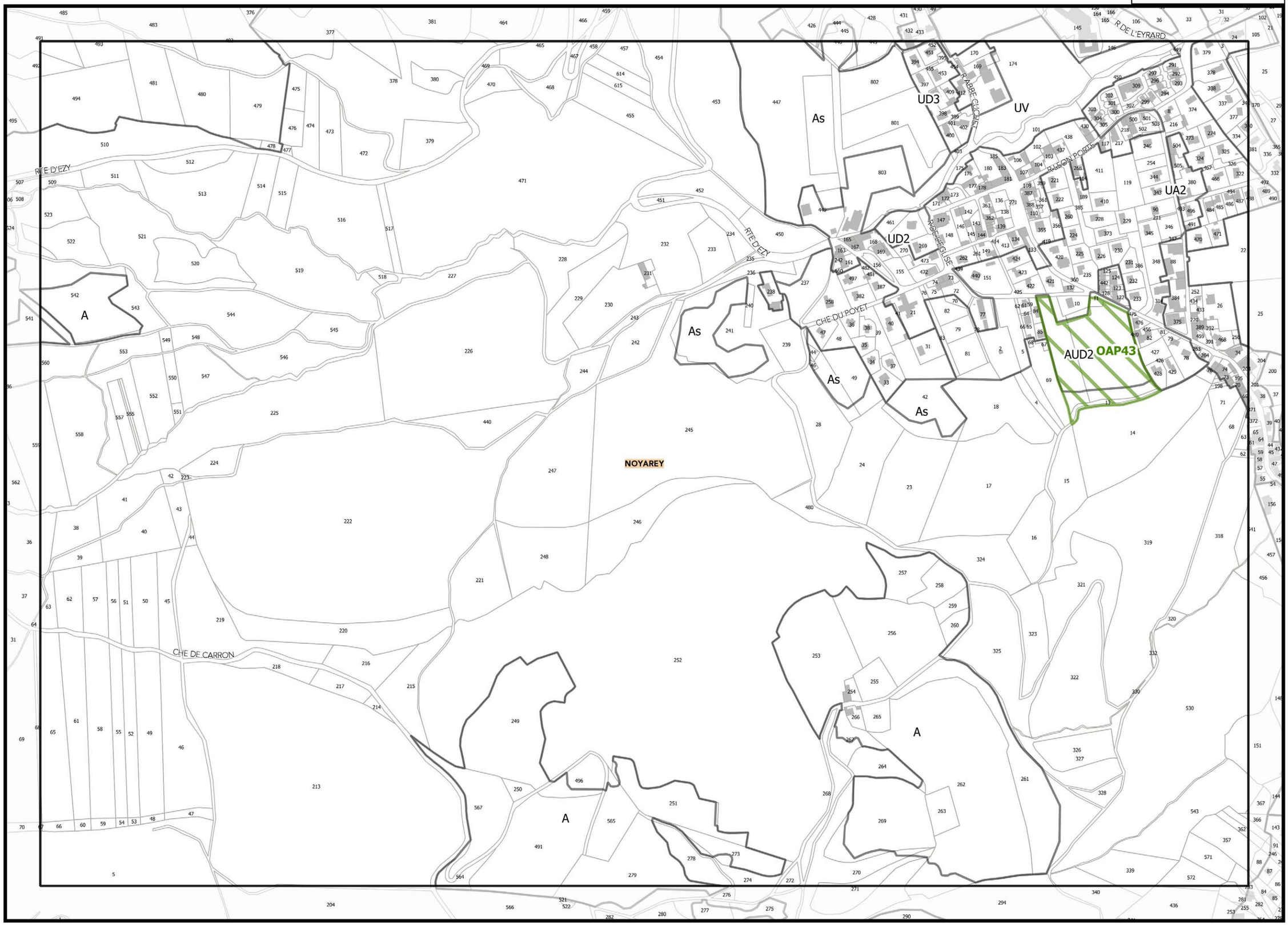

Légende : se référer aux premières pages de l'atlas

Sources :
@ DGFiP Cadastre 2016
@ DREAL Auvergne Rhône-Alpes

0 75 150 m

▲ D7 ▲

Planche n° D8

REGLEMENT GRAPHIQUE

PLUi

Document approuvé le 20 décembre 2019

◄ C8 ◄

► E8 ►

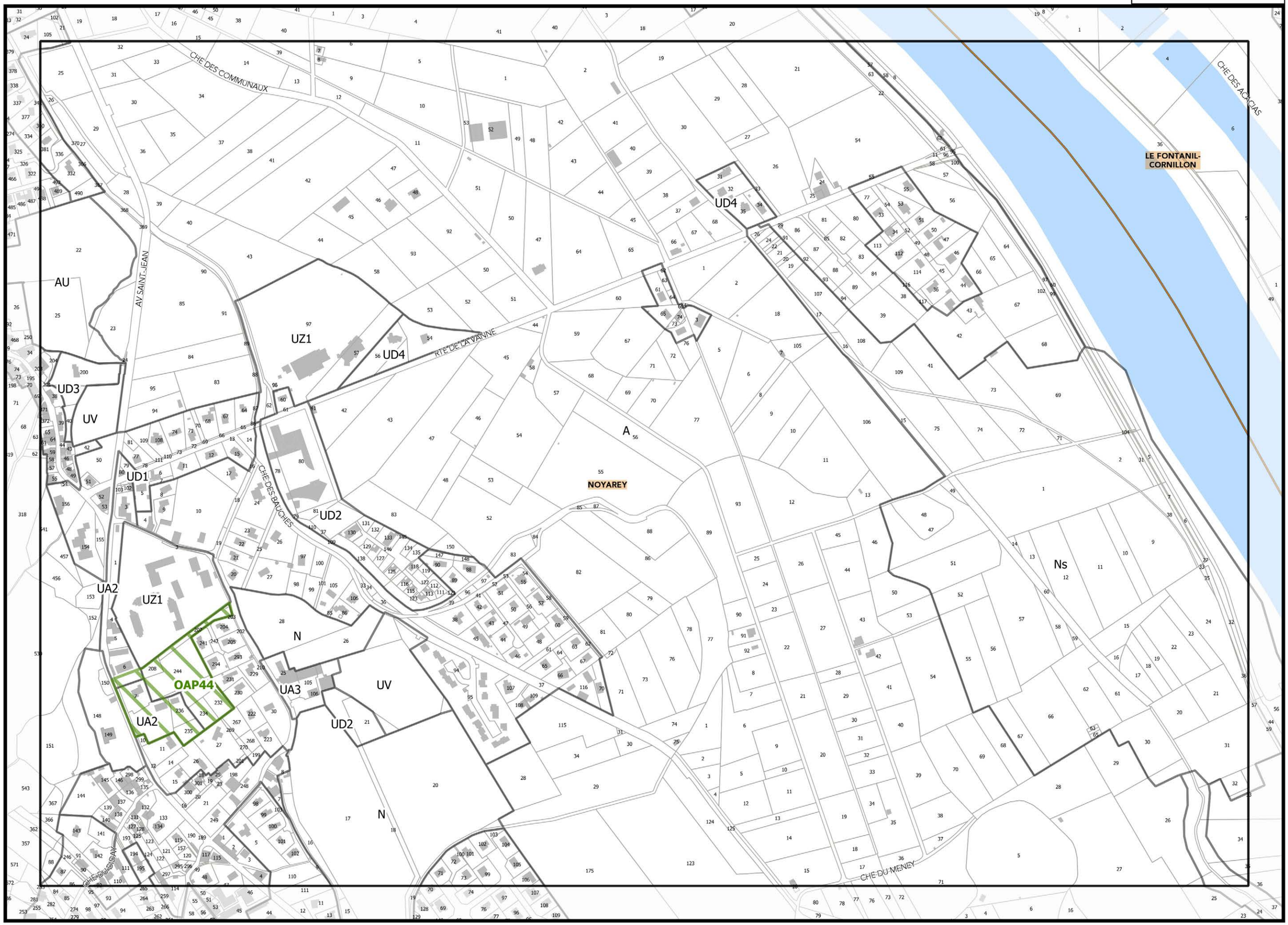

▼ D9 ▼

Légende : se référer aux premières pages de l'atlas

Sources :
@ DGFiP Cadastre 2016
@ DREAL Auvergne Rhône-Alpes

0 75 150 m

G1_ATLAS DES OAP ET SECTEURS DE PROJET

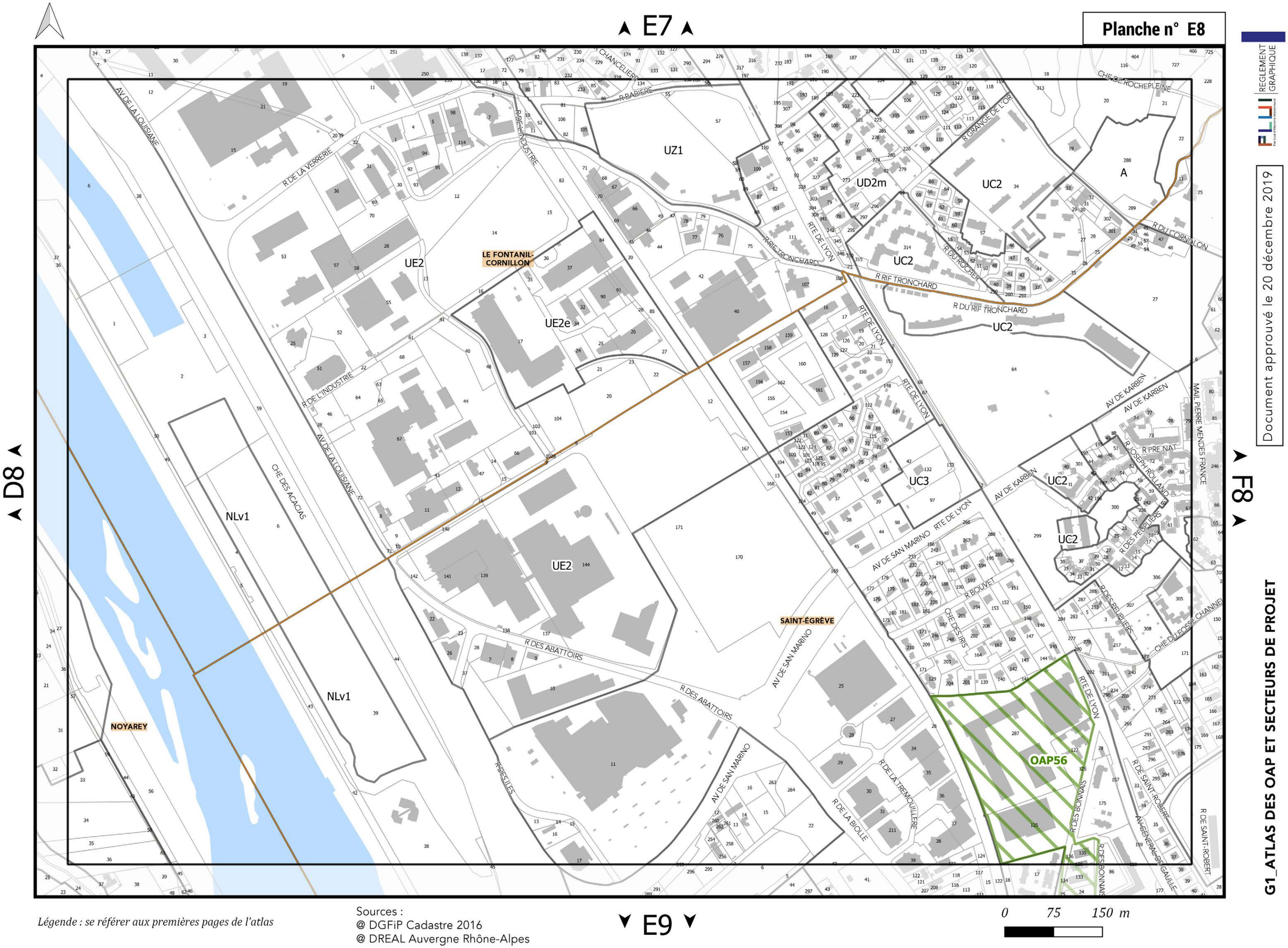

Document approuvé le 20 décembre 2019

FLUI REGLEMENT GRAPHIQUE

G1_ATLAS DES OAP ET SECTEURS DE PROJET

Légende : se référer aux premières pages de l'atlas

Sources :
@ DGFiP Cadastre 2016
@ DREAL Auvergne Rhône-Alpes

0 75 150 m

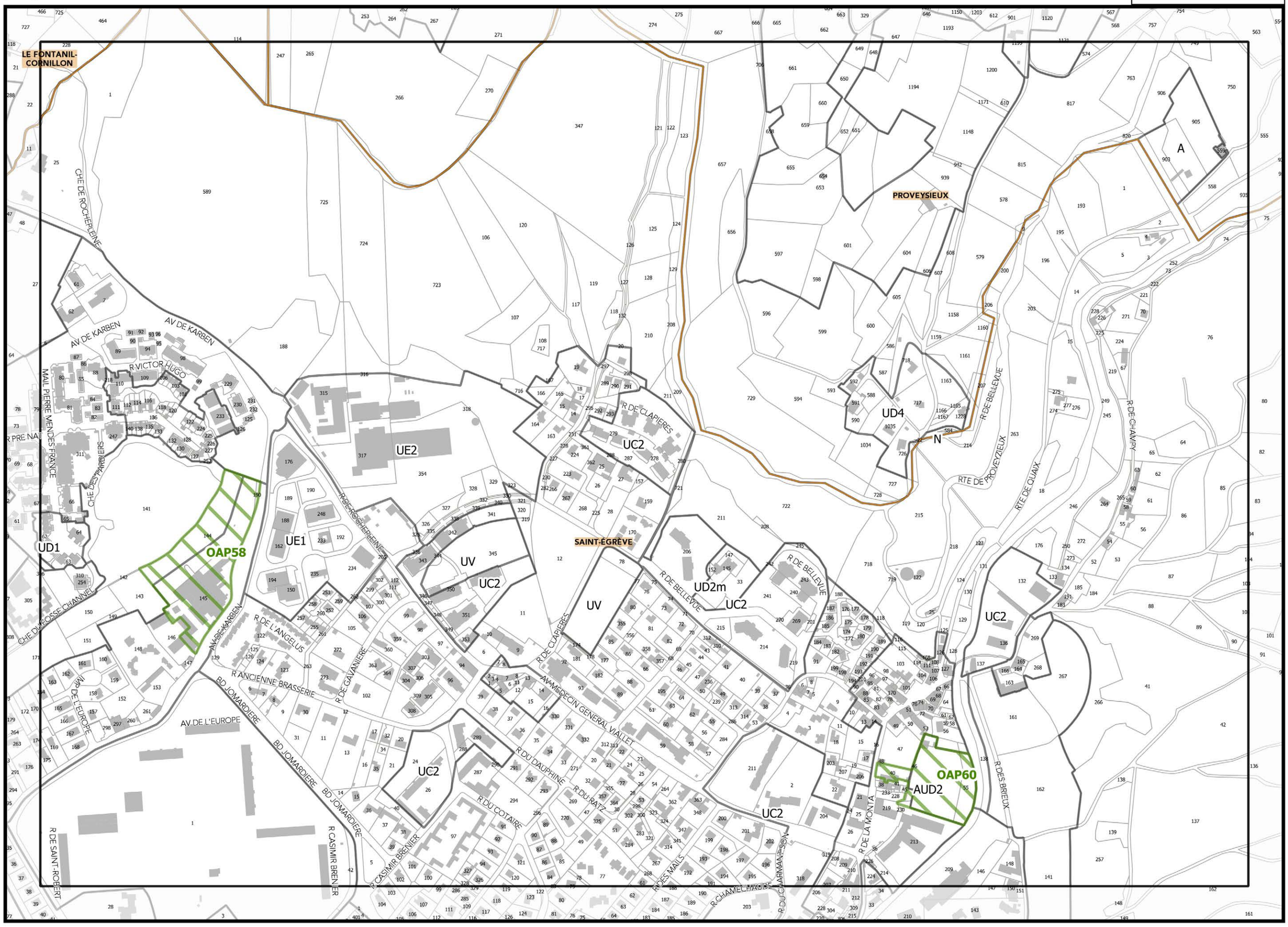

Légende : se référer aux premières pages de l'atlas

Sources :
@ DGFiP Cadastre 2016
@ DREAL Auvergne Rhône-Alpes

0 75 150 m

REGLEMENT GRAPHIQUE

PLUi

Document approuvé le 20 décembre 2019

G1_ATLAS DES OAP ET SECTEURS DE PROJET

Planche n° H8

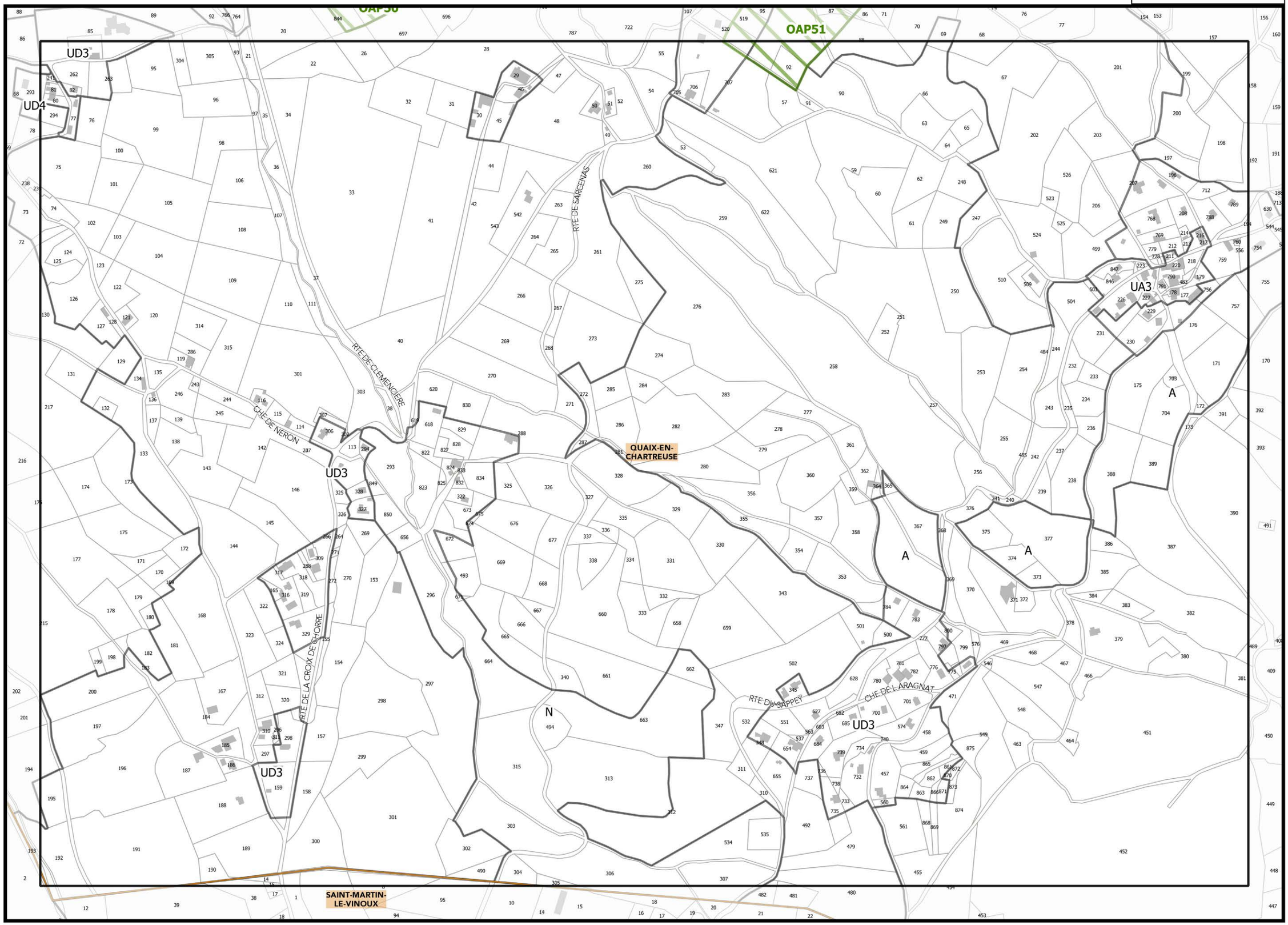

Légende : se référer aux premières pages de l'atlas

Sources :
@ DGFiP Cadastre 2016
@ DREAL Auvergne Rhône-Alpes

0 75 150 m

REGLEMENT GRAPHIQUE

PLUi

Document approuvé le 20 décembre 2019

G1_ATLAS DES OAP ET SECTEURS DE PROJET

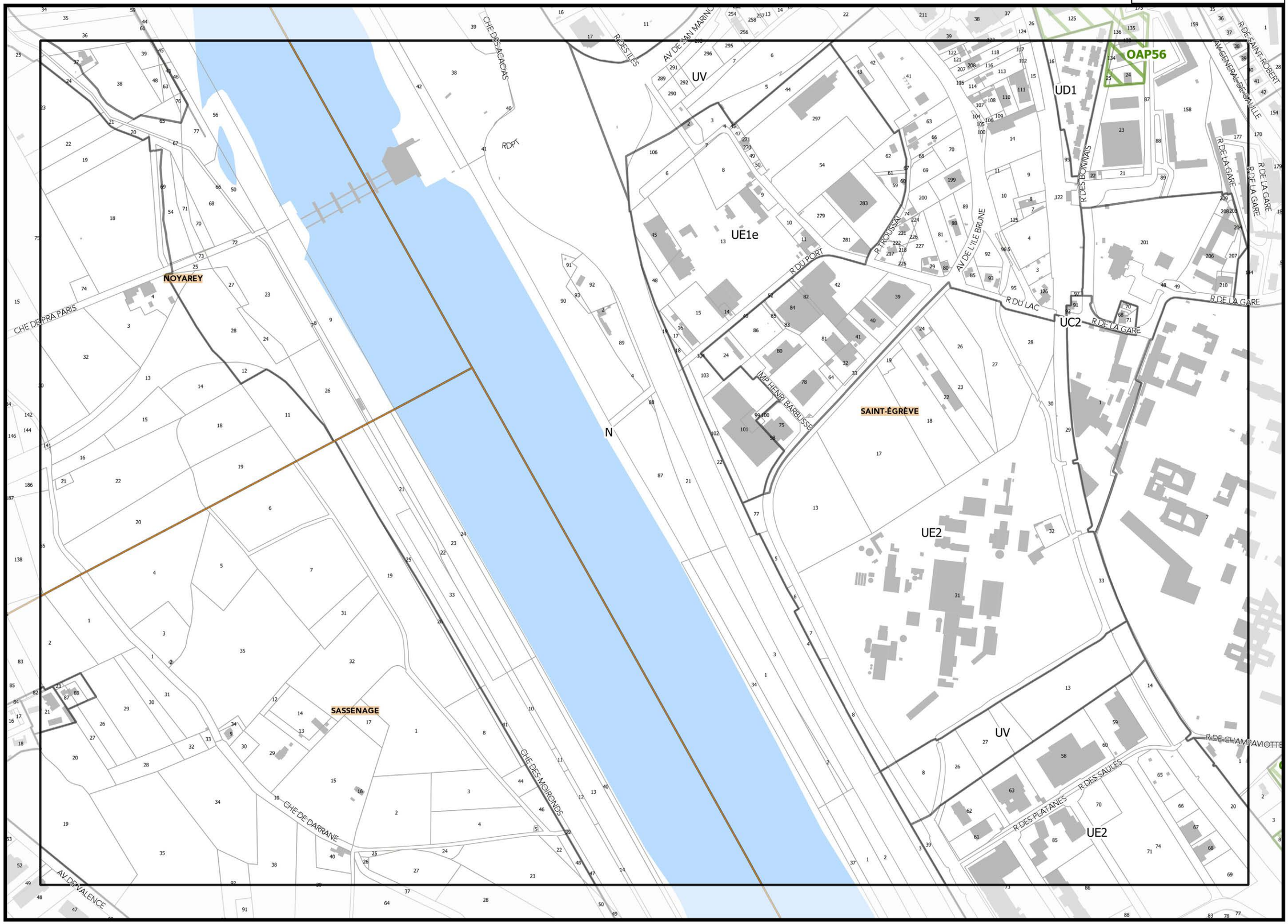

Légende : se référer aux premières pages de l'atlas

Sources :
@ DGFiP Cadastre 2016
@ DREAL Auvergne Rhône-Alpes

0 75 150 m

REGLEMENT GRAPHIQUE

PLUi

Document approuvé le 20 décembre 2019

G1_ATLAS DES OAP ET SECTEURS DE PROJET

Planche n° F9

PLUi | REGLEMENT GRAPHIQUE

Document approuvé le 20 décembre 2019

G1_ATLAS DES OAP ET SECTEURS DE PROJET

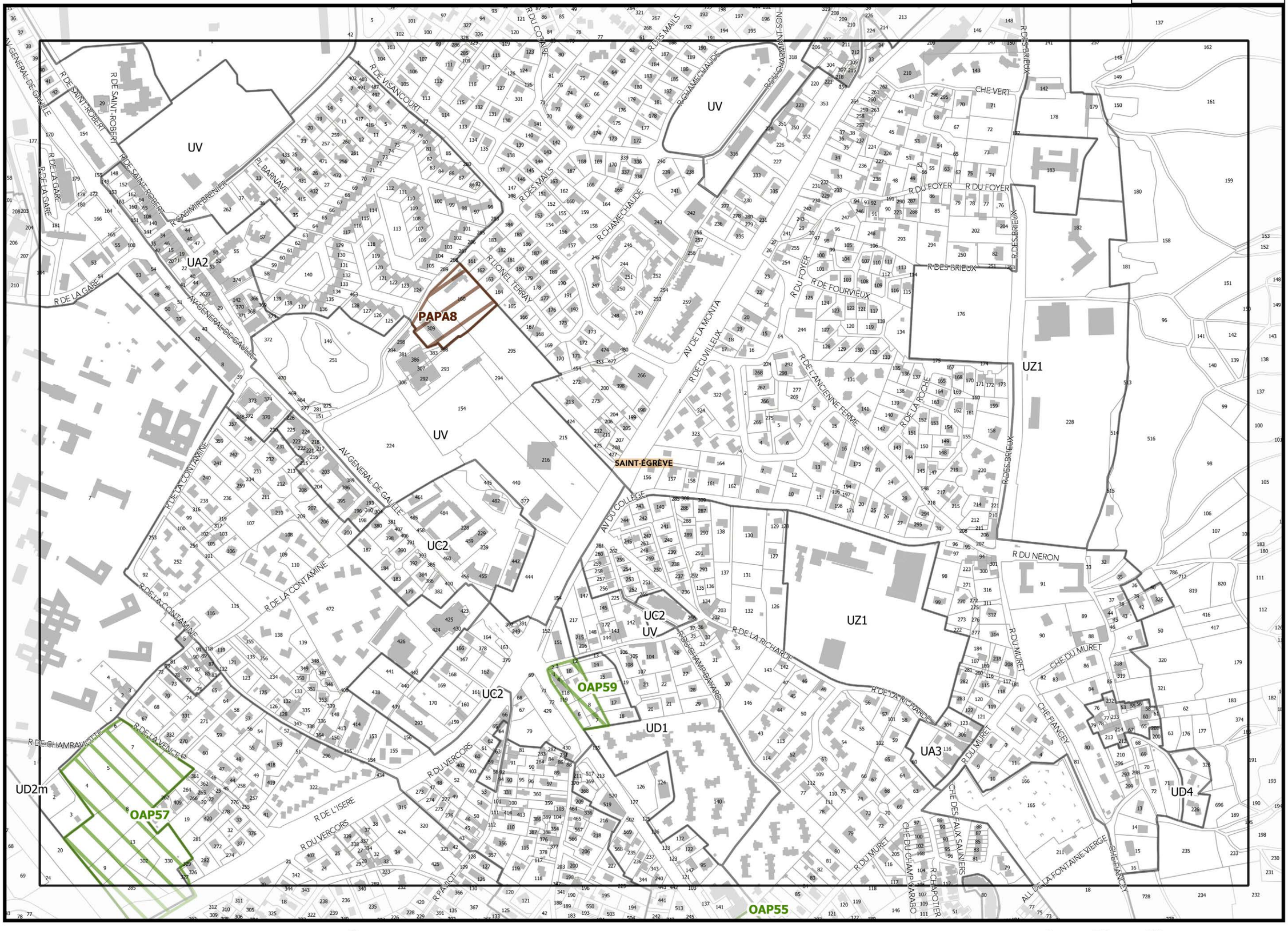

Légende : se référer aux premières pages de l'atlas

Sources :
@ DGFiP Cadastre 2016
@ DREAL Auvergne Rhône-Alpes

0 75 150 m

▲ K8 ▲

Planche n° K9

REGLEMENT GRAPHIQUE

PLUi

Document approuvé le 20 décembre 2019

◄ J9

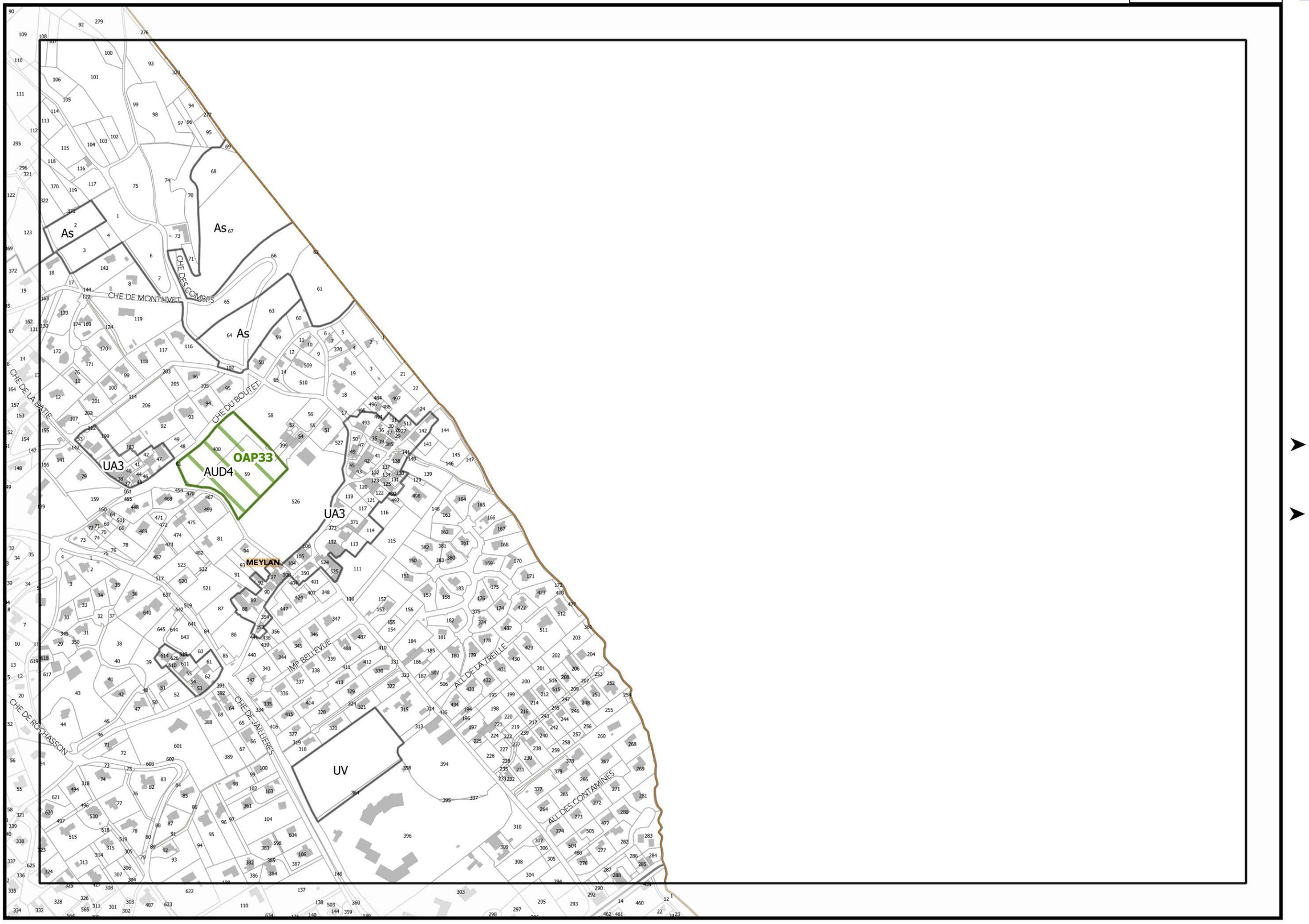

Légende : se référer aux premières pages de l'atlas

Sources :
@ DGFiP Cadastre 2016
@ DREAL Auvergne Rhône-Alpes

▼K10▼

0 75 150 m

G1_ATLAS DES OAP ET SECTEURS DE PROJET

Planche n° F10

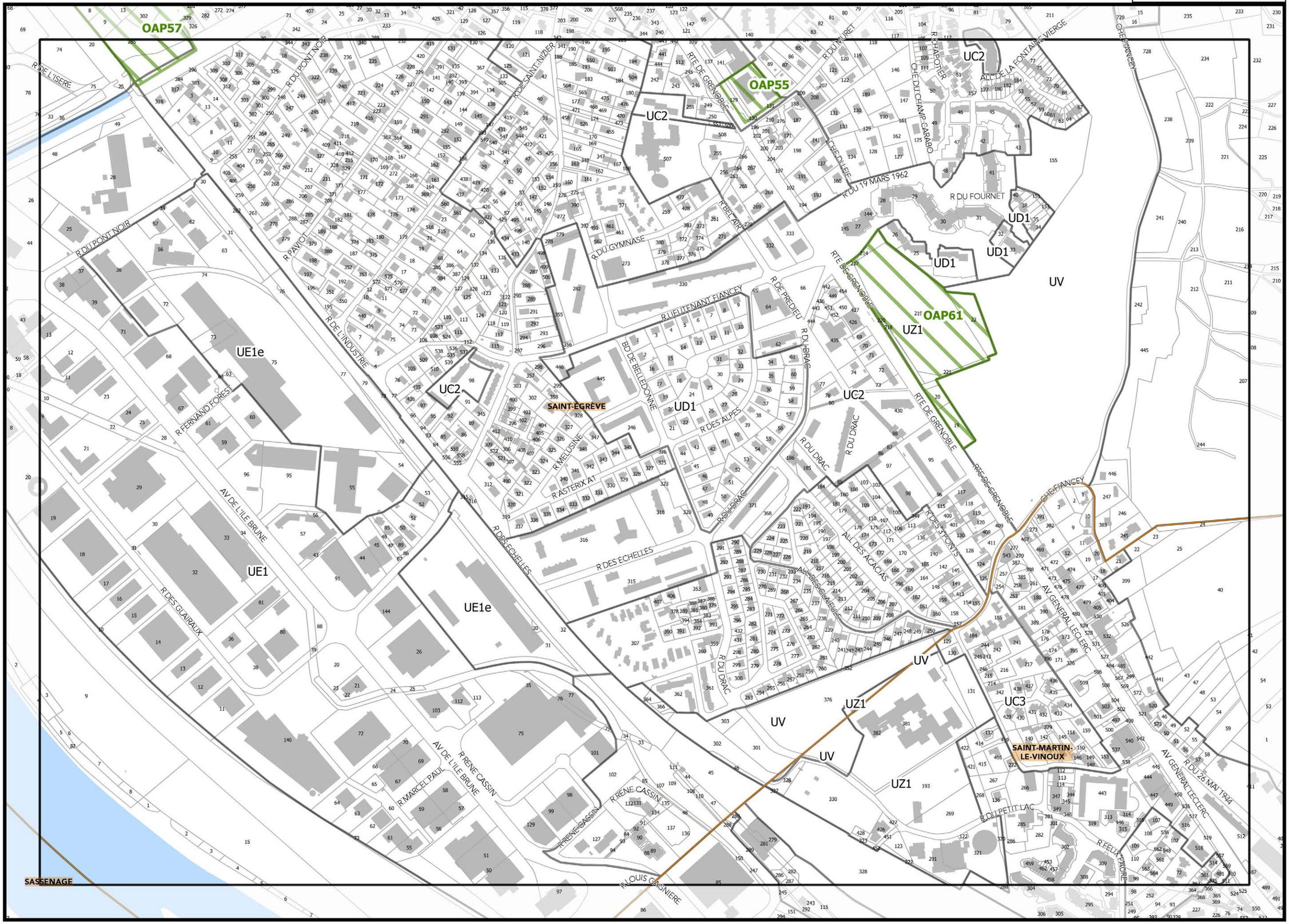

Légende : se référer aux premières pages de l'atlas

Sources :
@ DGFiP Cadastre 2016
@ DREAL Auvergne Rhône-Alpes

0 75 150 m

REGLEMENT GRAPHIQUE
PLUi

Document approuvé le 20 décembre 2019

G1_ATLAS DES OAP ET SECTEURS DE PROJET



▲D11▲

▲F11▲

▼E12▼

Légende : se référer aux premières pages de l'atlas

Sources :
@ DGFiP Cadastre 2016
@ DREAL Auvergne Rhône-Alpes

0 75 150 m

REGLEMENT GRAPHIQUE

PLUi

Document approuvé le 20 décembre 2019

G1_ATLAS DES OAP ET SECTEURS DE PROJET

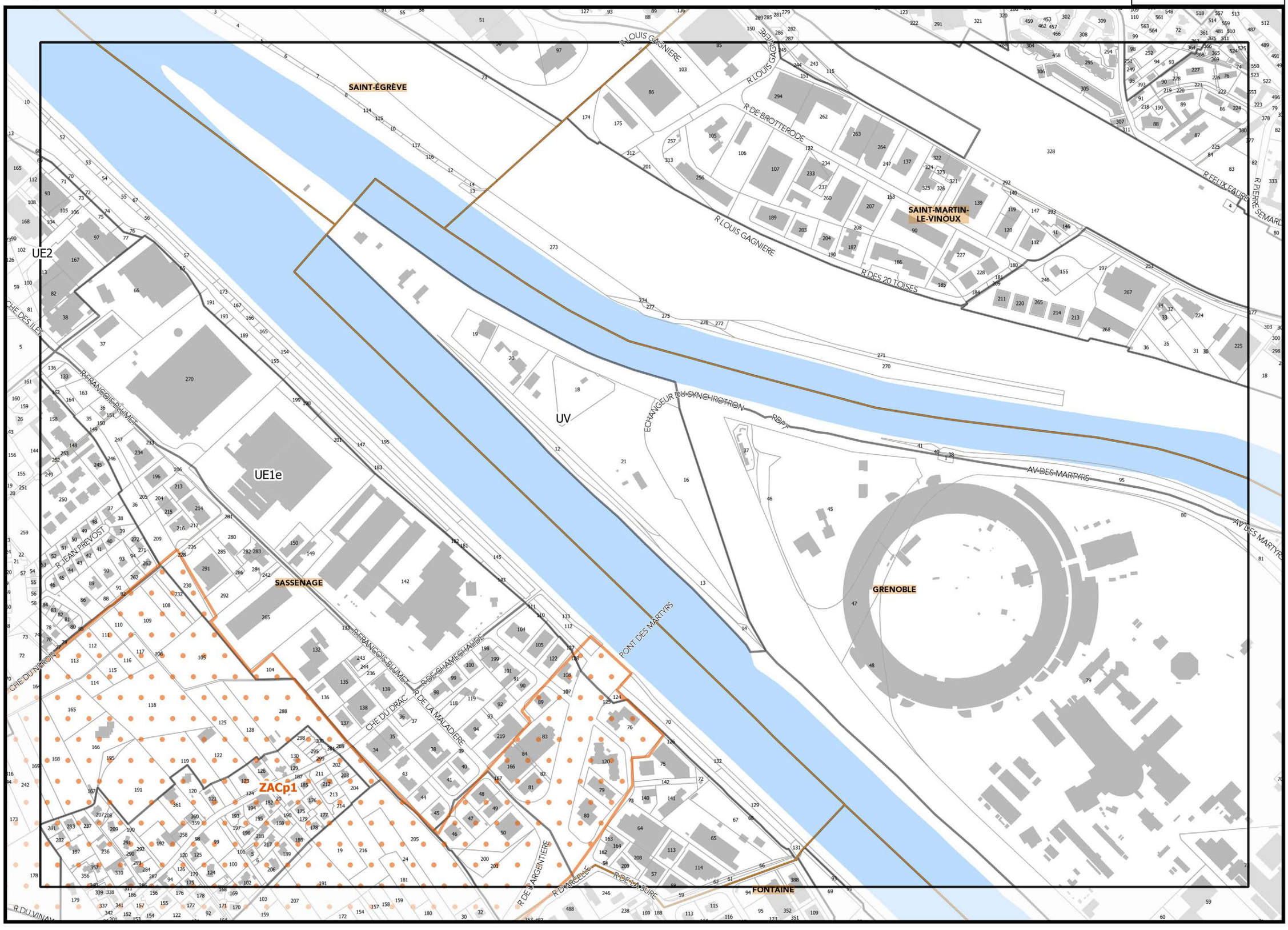

REGLEMENT GRAPHIQUE

Document approuvé le 20 décembre 2019

G1_ATLAS DES OAP ET SECTEURS DE PROJET

Légende : se référer aux premières pages de l'atlas

Sources :
@ DGFiP Cadastre 2016
@ DREAL Auvergne Rhône-Alpes

0 75 150 m

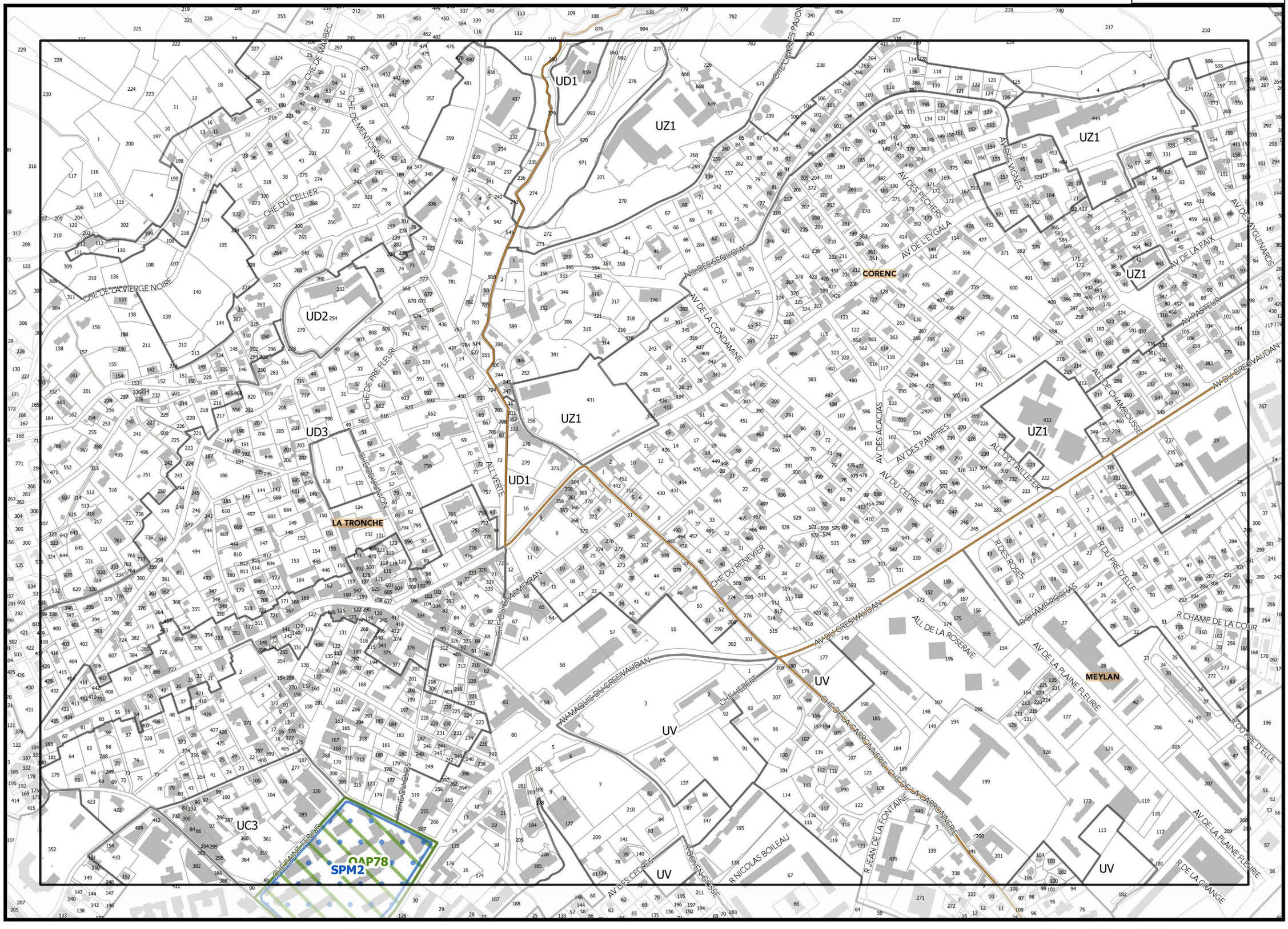

H11

J11

I12

Légende : se référer aux premières pages de l'atlas

Sources :
@ DGFiP Cadastre 2016
@ DREAL Auvergne Rhône-Alpes

0 75 150 m

REGLEMENT GRAPHIQUE

Document approuvé le 20 décembre 2019

G1_ATLAS DES OAP ET SECTEURS DE PROJET

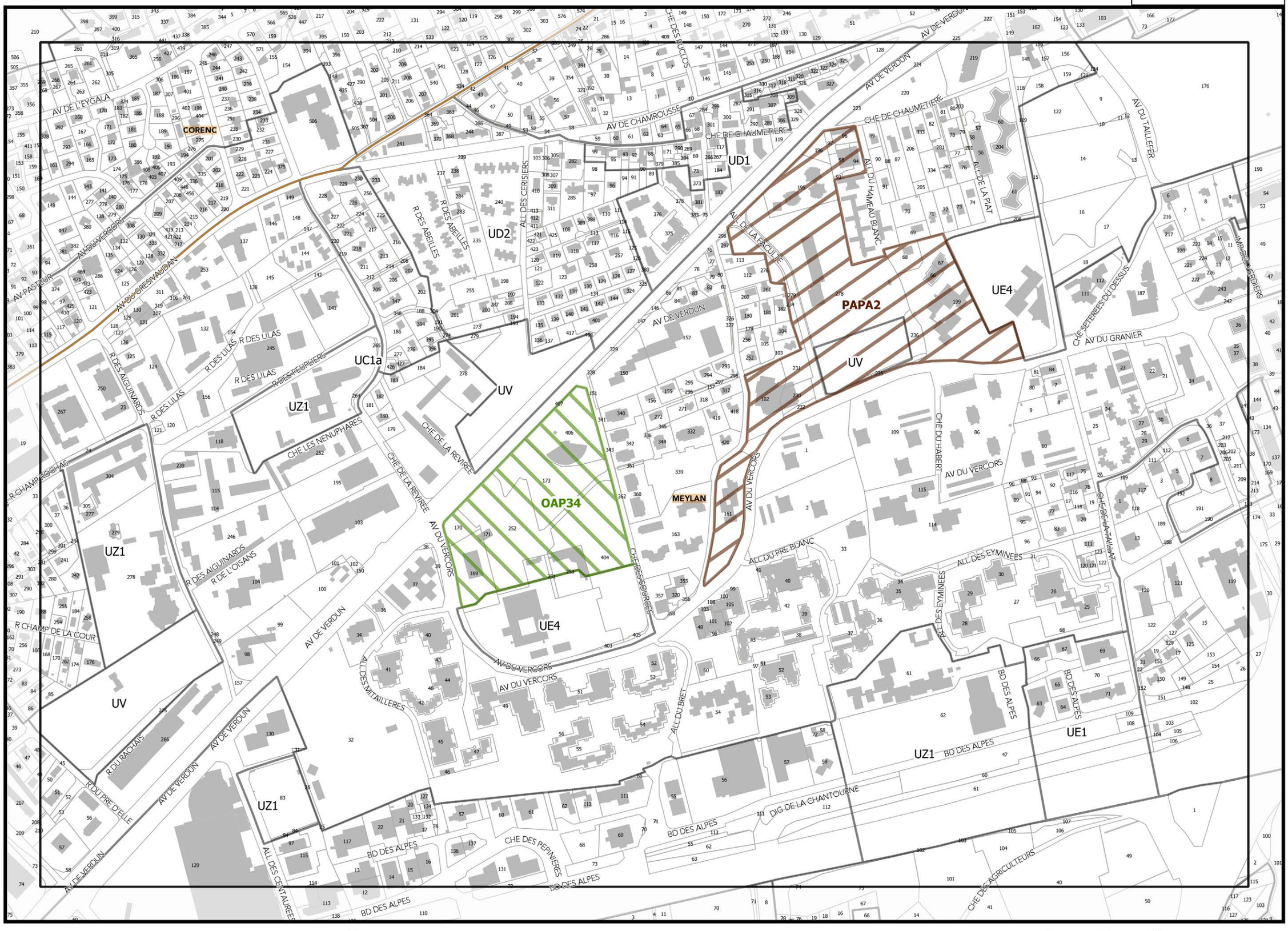

▲I11▲

▲K11▲

▼J12▼

Légende : se référer aux premières pages de l'atlas

Sources :
@ DGFiP Cadastre 2016
@ DREAL Auvergne Rhône-Alpes

0 75 150 m

REGLEMENT GRAPHIQUE
PLUi Plan Local d'Urbanisme intercommunal

Document approuvé le 20 décembre 2019

G1_ATLAS DES OAP ET SECTEURS DE PROJET



◀L11

N11▶

Légende : se référer aux premières pages de l'atlas

Sources :
@ DGFiP Cadastre 2016
@ DREAL Auvergne Rhône-Alpes

▼M12

0 75 150 m

REGLEMENT GRAPHIQUE

PLUi Plan Local d'Urbanisme intercommunal

Document approuvé le 20 décembre 2019

G1_ATLAS DES OAP ET SECTEURS DE PROJET

Planche n° E12

E11

D12

F12

E13

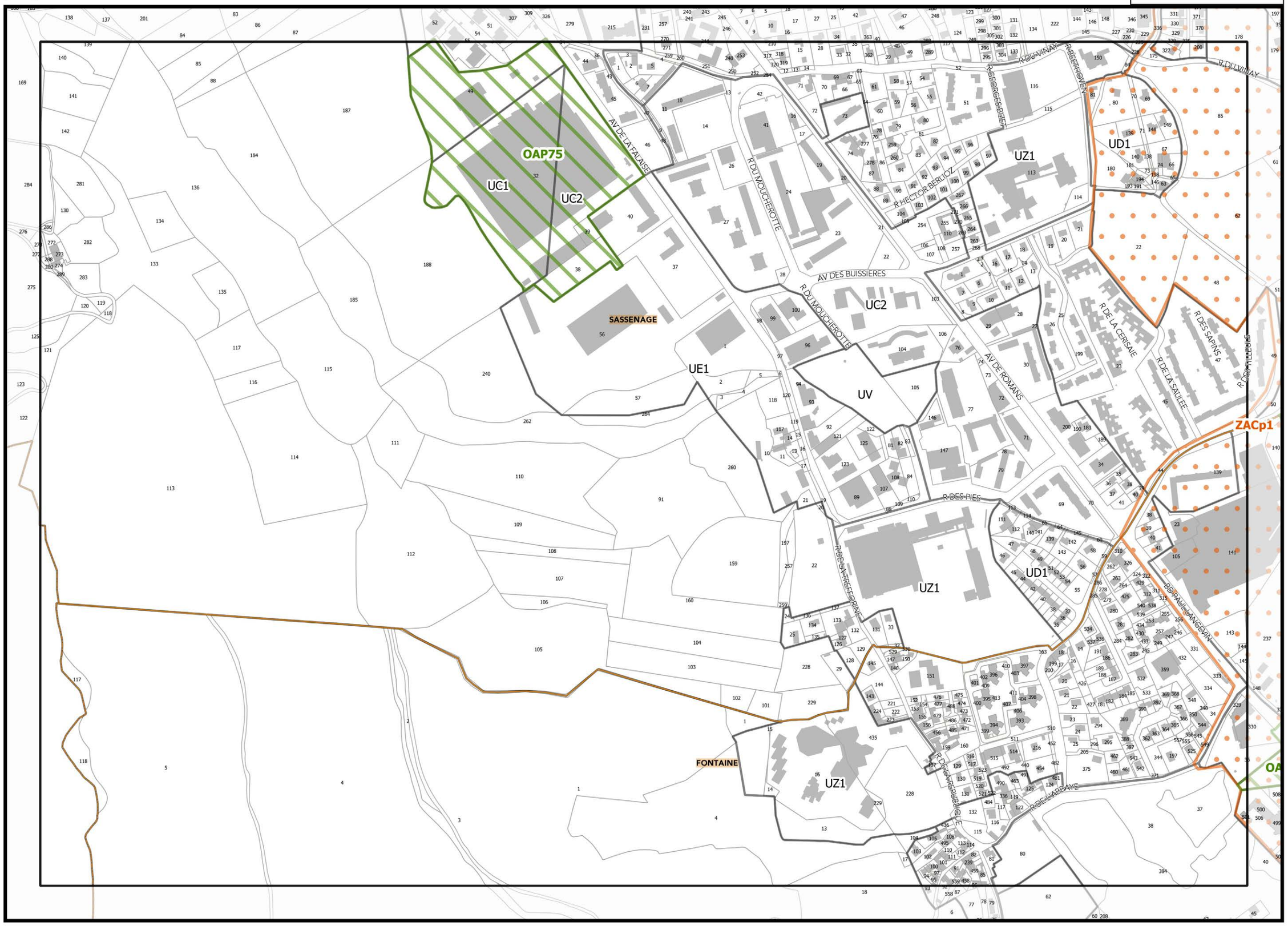

Légende : se référer aux premières pages de l'atlas

Sources :
@ DGFiP Cadastre 2016
@ DREAL Auvergne Rhône-Alpes

0 75 150 m

FLUI REGLEMENT GRAPHIQUE

Document approuvé le 20 décembre 2019

G1_ATLAS DES OAP ET SECTEURS DE PROJET

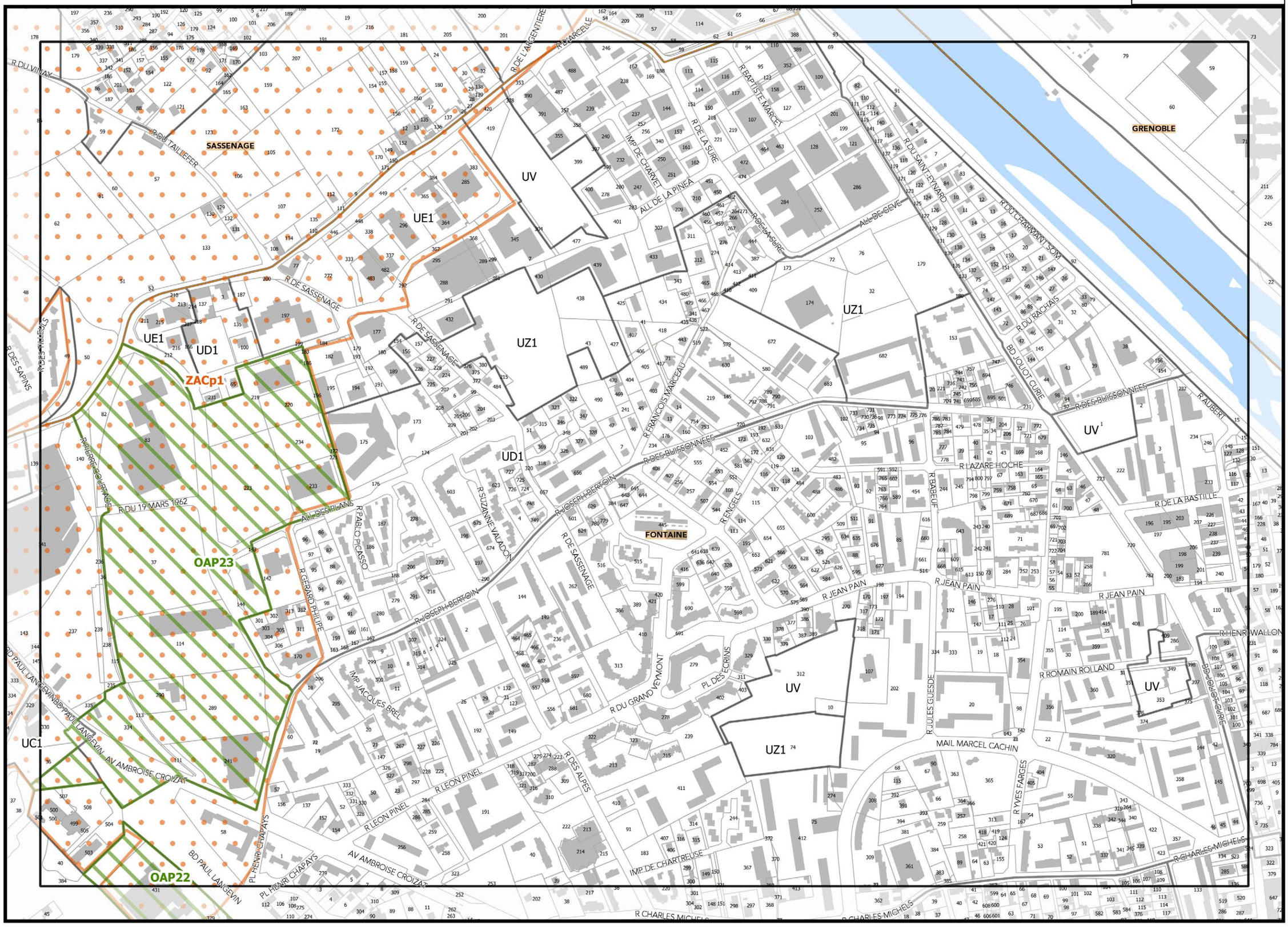

E12

G12

F13

Légende : se référer aux premières pages de l'atlas

Sources :
@ DGFiP Cadastre 2016
@ DREAL Auvergne Rhône-Alpes

0 75 150 m

PLUi | REGLEMENT GRAPHIQUE

Document approuvé le 20 décembre 2019

G1_ATLAS DES OAP ET SECTEURS DE PROJET

Document approuvé le 20 décembre 2019

GRENOBLE

SAINT-MARTIN-LE-VINOUX

FONTAINE

UV

UE1

N

OAP26

Légende : se référer aux premières pages de l'atlas

Sources :
@ DGFiP Cadastre 2016
@ DREAL Auvergne Rhône-Aline

0 75 150 m

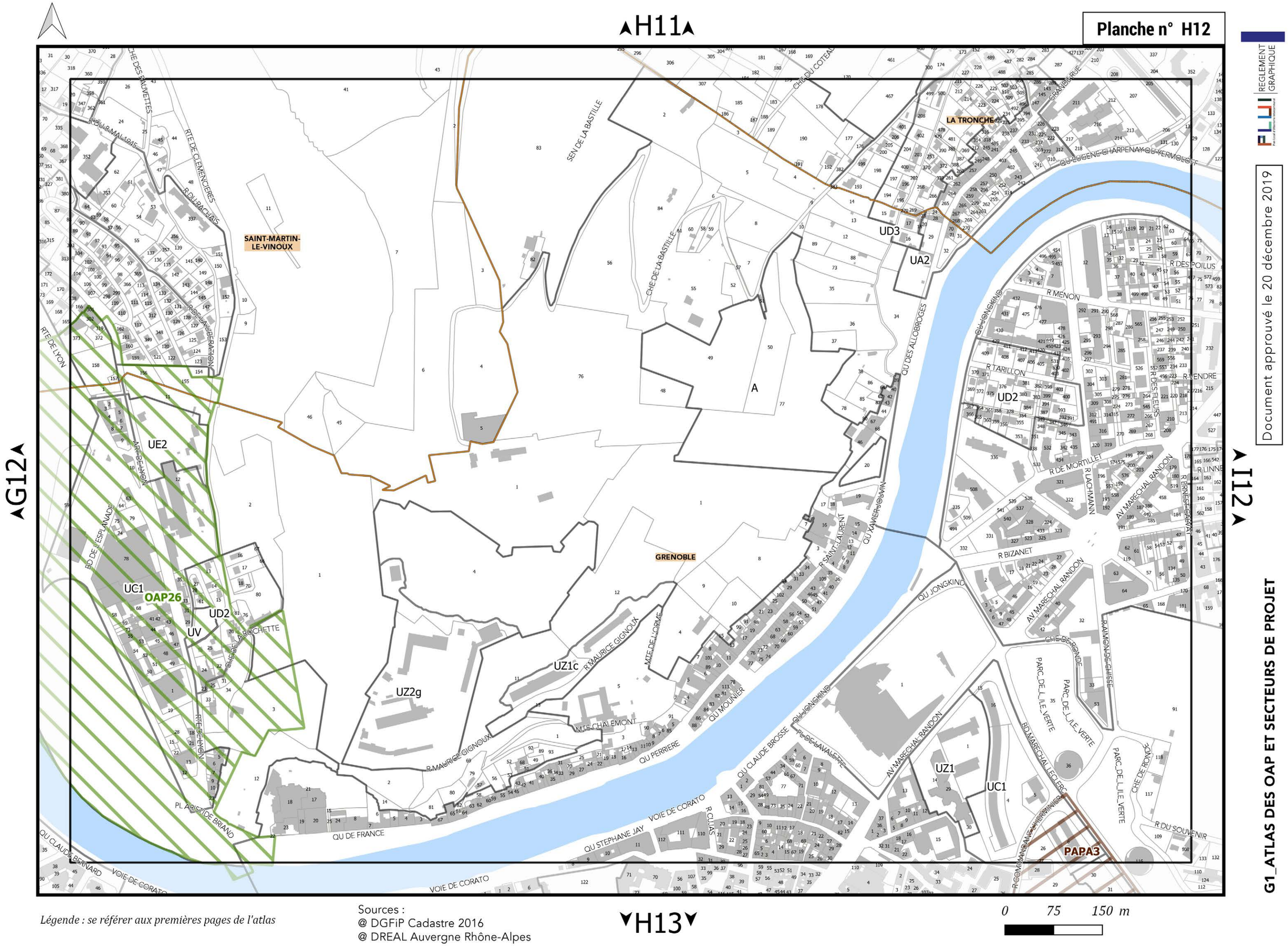

Légende : se référer aux premières pages de l'atlas

Sources :
@ DGFiP Cadastre 2016
@ DREAL Auvergne Rhône-Alpes

Document approuvé le 20 décembre 2019

FLUI REGLEMENT GRAPHIQUE

G1_ATLAS DES OAP ET SECTEURS DE PROJET

Document approuvé le 20 décembre 2019

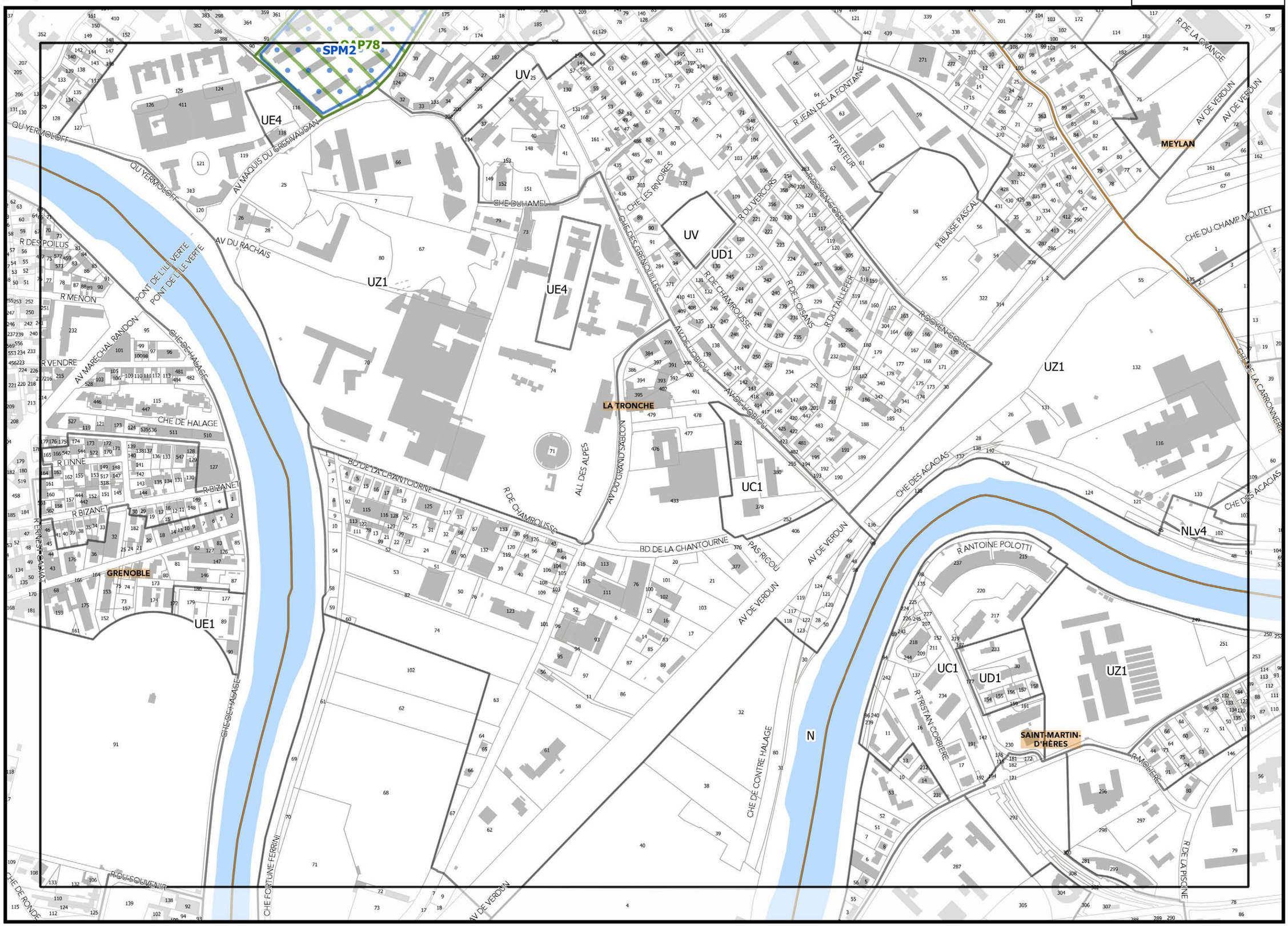

Légende : se référer aux premières pages de l'atlas

Sources :
@ DGFiP Cadastre 2016
@ DREAL Auvergne Rhône-Alpes

0 75 150 m

Planche n° L12

L11

K12

M12

L13

REGLEMENT GRAPHIQUE

PLUi

Document approuvé le 20 décembre 2019

G1_ATLAS DES OAP ET SECTEURS DE PROJET

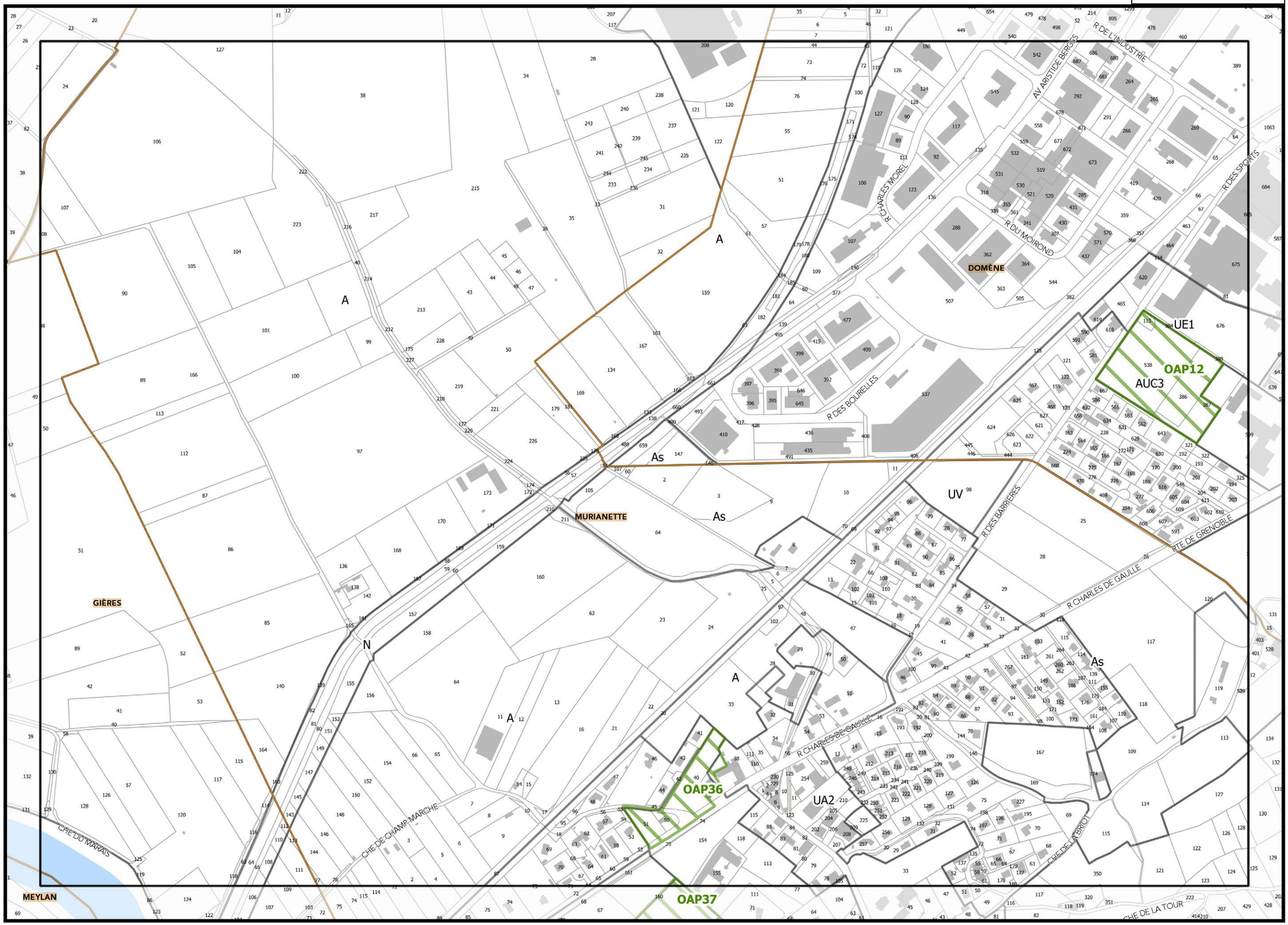

Légende : se référer aux premières pages de l'atlas

Sources :
@ DGFiP Cadastre 2016
@ DREAL Auvergne Rhône-Alpes

0 75 150 m

Planche n° M12

Document approuvé le 20 décembre 2019

UC2
UZ1
UE1
UE2
UZ1
UD3
AUD1
OAP12
OAP13
A
As
N
N
DOMÈNE
MURIANETTE
CHE DE LA GRANDE PIECE
R DES SPORTS
R DE LA METALLURGIE
R DES FLEURS
R DES ALPES
R DU MOULIN
R EMILE BLANC
R JEAN JAURES
AV DE LA GARE
R CHARLES DE GAULLE
RTE DE REVEL
RTE DE GRENOBLE
CHE DES CARRIERES
VC DES MOULINIERES
RTE DE LA PERREE

Légende : se référer aux premières pages de l'atlas

Sources :
@ DGFiP Cadastre 2016
@ DREAL Auvergne Rhône-Alpes

0 75 150 m

E12

D13

F13

E14

FONTAINE

SEYSSINET-PARISET

A

UD1

OAP

R DE L'ABBE VINCENT

R COMMANDANT LENOIR

CHE DU GENIE

CHE DES YOUILLANTS

Légende : se référer aux premières pages de l'atlas

Sources :
@ DGFiP Cadastre 2016
@ DREAL Auvergne Rhône-Alpes

0 75 150 m

REGLEMENT GRAPHIQUE

PLUi

Document approuvé le 20 décembre 2019

G1_ATLAS DES OAP ET SECTEURS DE PROJET

Document approuvé le 20 décembre 2019

ZACp1
OAP22
FONTAINE
UV
UE1
UD1
UD2
UZ1
SEYSSINET-PARISET
BD PAUL LANGEVIN
R DE L'ABBE VINCENT
R JEAN-PIERRE-TIMBAUD
R COMMANDANT LENOIR
R DU MOUCHEROTTE
AV AMBROISE CROIZAT
PL HENRI CHAPAYS
R DES ALPES
R CHARLES MICHELS
MAIL MARCEL CACHIN
R DES MARRONNIERS
R DU CENTRE
AV DU VERCORS
R ARMAND ET MARIUS BARBI
R HENRI ROUDET
R JEAN PREVOST
R GARIBALDI
R LUCIEN SAMPAIX
R PIERRE SEMARD
R COLONEL FABIEN
R MARGUERITE TAVEL
R PAUL VALLIER
R DE LA CITE
AV LENINE
R GEORGE SAND
R YVES FARGES
R DE LA LIBERTE
R VICTOR HUGO
AV ARISTIDE BRIAND
R DES MARAIS
R PAUL ELUARD
R JEAN JAURES
R ANTOINE POLOTTI
ALL DES BALMES
AV ARISTIDE BERGES
BD DES FRERES DESAIRE
R RENE CAMPHIN
R VOLTAIRE
CHE DU GENIS
CHE DES VOUILLANTS

Légende : se référer aux premières pages de l'atlas

Sources :
@ DGFiP Cadastre 2016
@ DREAL Auvergne Rhône-Alpes

0 75 150 m

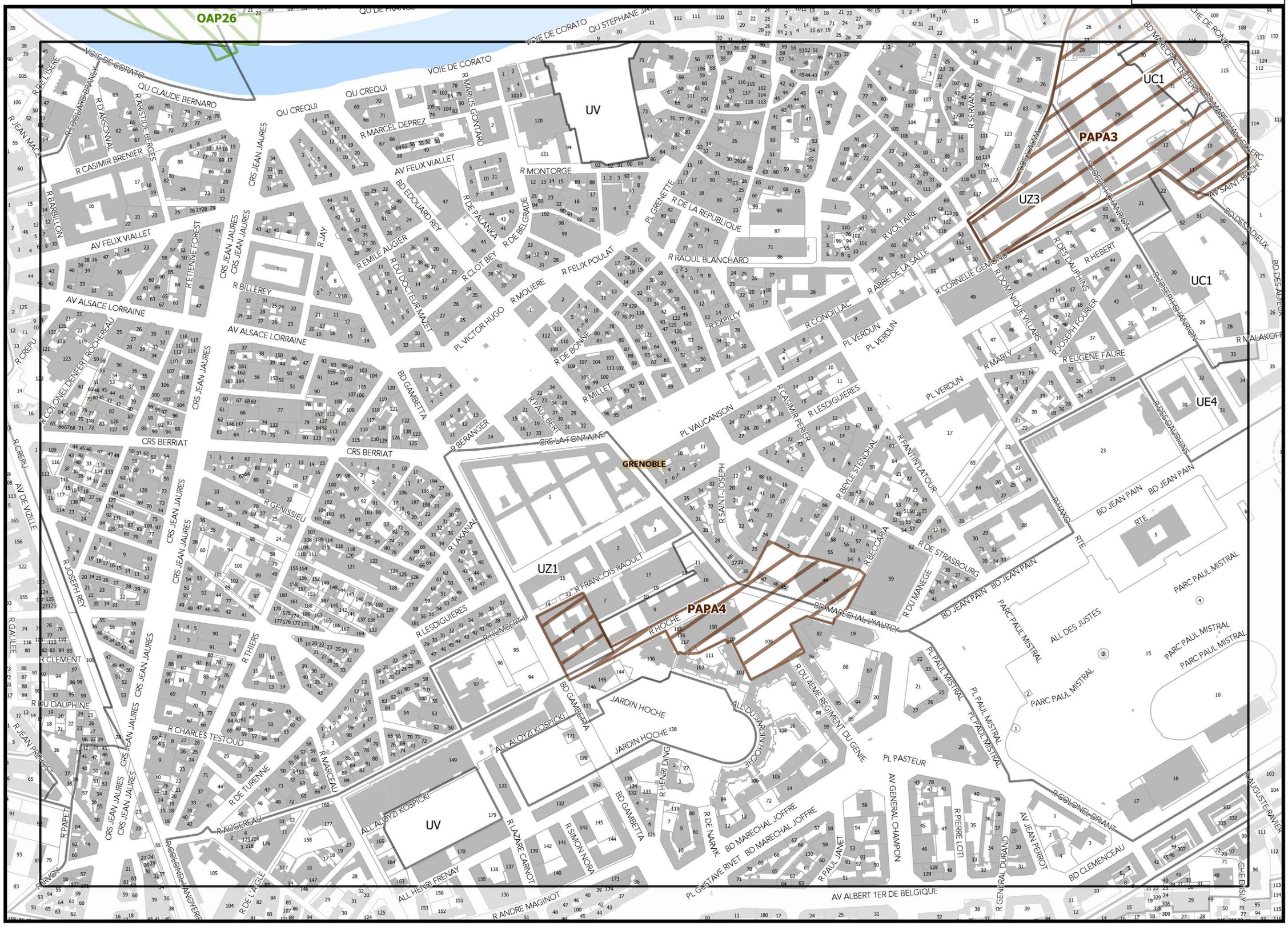
OAP26
UV
UZ1
UC1
UE4
PAPA3
PAPA4
GRENOBLE
VOIE DE CORATO
QU CREQUI
AV FELIX VIALLET
AV ALSACE LORRAINE
CRS BERRIAT
CRS LA FONTAINE
R MONTORGE
R RAOUL BLANCHARD
R FELIX POULAT
R CLOT BEY
R MOLIERE
R DE BONNE
R MILLET
R BERANGER
R PAUL BERT
PL VICTOR HUGO
PL VERDUN
PL VAUCANSON
R CONDILLAC
R EXPILLY
R LESDIGUIERES
R CASIMIR PERIER
R SAINT-JOSEPH
R BEYLE STENDHAL
R FANTIN LATOUR
R BECCARIA
R DE STRASBOURG
R DU MANEGE
R VOLTAIRE
R ABBE DE LA SALLE
R CORNELIE GEMOND
R DOMINIQUE VILLARS
R DES DAUPHINS
R HEBERT
R JOSEPH FOURIER
R MABLY
R EUGENE FAURE
R JOSEPH CHANRION
R DE LA REPUBLIQUE
PL GRENETTE
R DE PALANKA
R DE BELGRADE
BD EDOUARD REY
R EMILE AUGIER
R DU DOCTEUR MAZET
R BILLEREY
R JJAY
R ETIENNE FOREST
R CASIMIR BRENIER
R ARISTIDE BERGES
R EDOUARD BRANLY
R DARSONVAL
QU CLAUDE BERNARD
R DE L'ISERE
R BARILLON
CRS JEAN JAURES
R MARIUS GONTARD
R MARCEL DEPREZ
R GENISSIEU
R JOSEPH REY
R CLEMENT
R DU DAUPHINE
R CHARLES TESTOUD
R JEAN PRENOST
R DE TURENNE
R AUGEREAU
R MARCEAU
R THIERS
R LESDIGUIERES
R HOCHE
R FRANCOIS RAOULT
R HUMBERT I
R LAKANAL
R LAZARE CARNOT
R SIMON NORA
R HENRI DING
R DE NANKY
R PIERRE LOTI
R GENERAL DURAND
R GENERAL CHAMPON
R PAPET
R DE L'AIGLE
R COLONEL DENFERT ROCHEREAU
R CREPU
AV DE VIZILLE
R GALILEE
R COLONEL JEANNINGROS
R COLONEL DRIANT
R DES SAUBRINS
R MALAKOFF
R AUGUSTE RAVIER
BD MARECHAL LECLERC
BD MARECHAL LYAUTEY
BD JEAN PAIN
BD CLEMENCEAU
BD DES ADIEUX
AV SAINT-ROCH
ROC DE CHAMA
R DE L'HUY
R DE RONDE
ALL DES JUSTES
PARC PAUL MISTRAL
PL PAUL MISTRAL
ALL DU JARDIN HOCHE
JARDIN HOCHE
ALL ALOYZI KOSPICKI
BD GAMBETTA
BD GAMBETTA
AV JEAN PERROT
AV ALBERT 1ER DE BELGIQUE
R ANDRE MAGINOT
ALL HENRI FRENAY
PL PASTEUR
R DU 4EME REGIMENT DU GENIE
R DE SARAJEVO
R DE STRASBOURG
RTE
RTE
R DE CHAMBERY
R DE TURIN
R DE LA CHARTREUSE
R DE LA CONSTITUTION
R DE LA LIBERATION
R DE LA GRANDE CHARTREUSE
R DE LA BASTILLE
R DE LA CHAPELLE
R DE LA CROIX ROUGE
R DE LA CROIX BARNAUD
R DE LA CROIX PAQUET
R DE LA CROIX MARTEL
R DE LA CROIX JARRY
R DE LA CROIX BARNIER
R DE LA CROIX BARNIER
R DE LA CROIX BARNIER

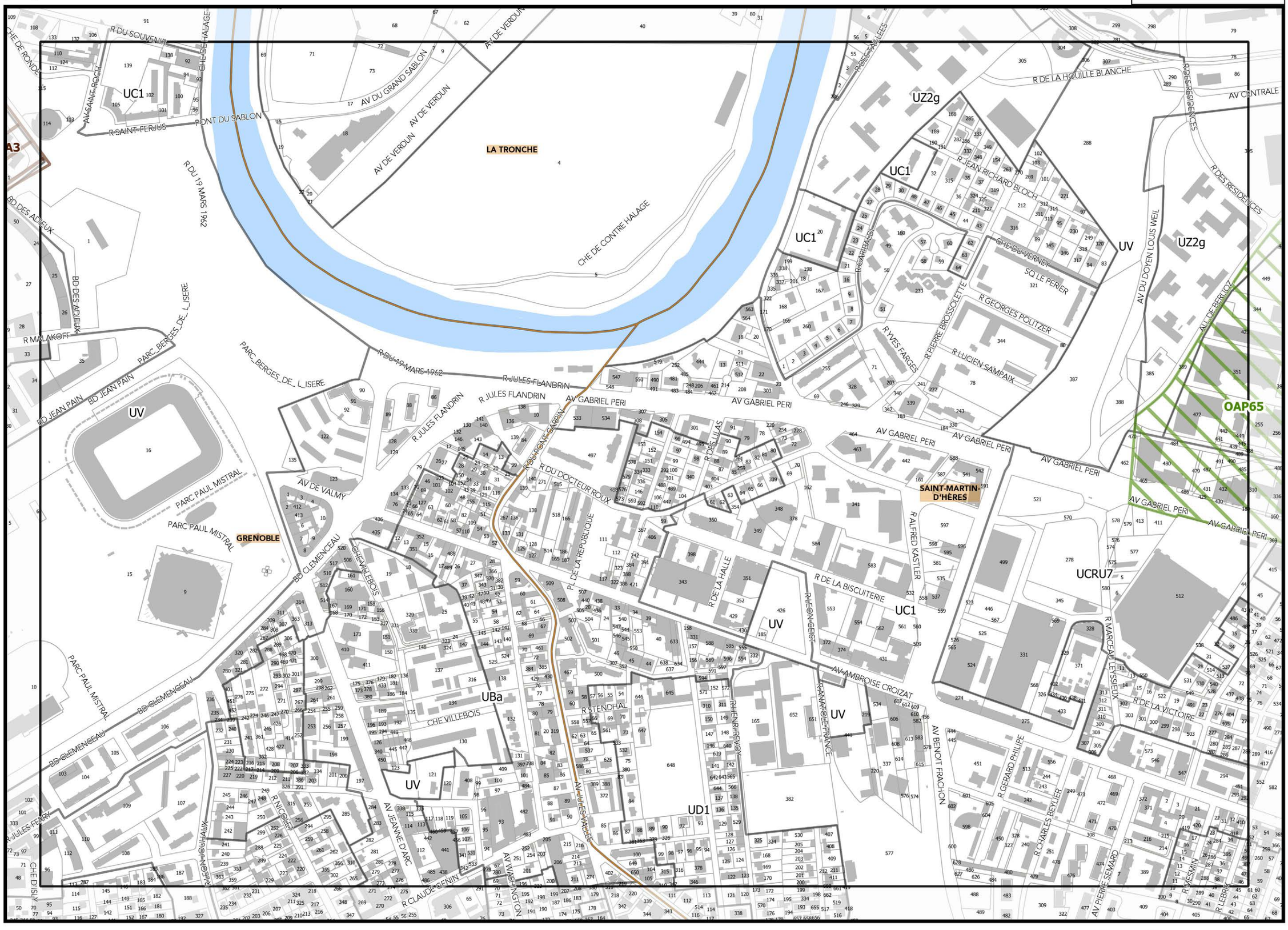

H13

J13

I14

Légende : se référer aux premières pages de l'atlas

Sources :
@ DGFiP Cadastre 2016
@ DREAL Auvergne Rhône-Alpes

0 75 150 m

Document approuvé le 20 décembre 2019

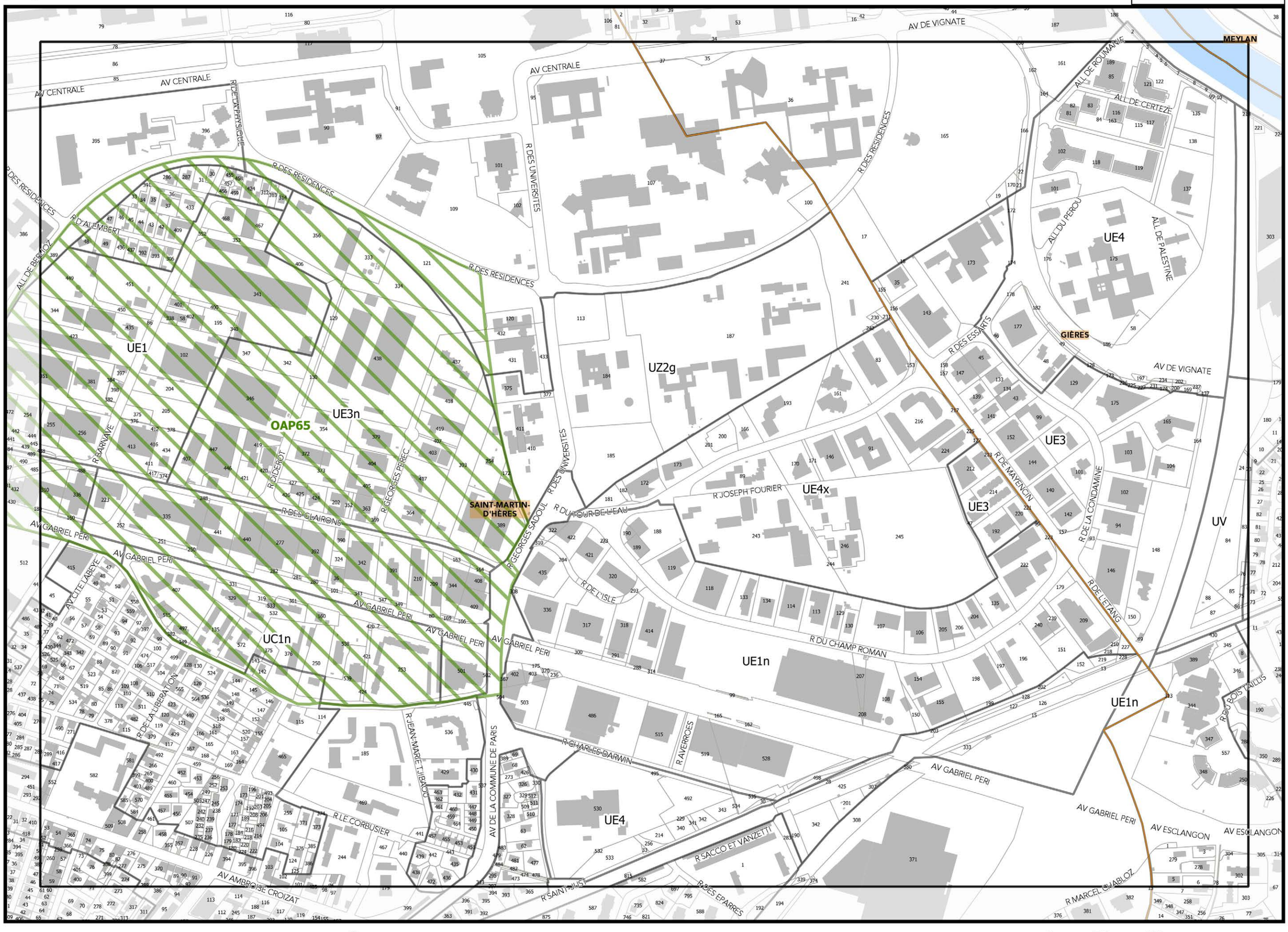

◀I13

K13▶

REGLEMENT GRAPHIQUE
PLUi Plan Local d'Urbanisme Intercommunal

Document approuvé le 20 décembre 2019

G1_ATLAS DES OAP ET SECTEURS DE PROJET

Légende : se référer aux premières pages de l'atlas

Sources :
@ DGFiP Cadastre 2016
@ DREAL Auvergne Rhône-Alpes

▼J14▼

0 75 150 m

Planche n° L13

REGLEMENT GRAPHIQUE

PLUi

Document approuvé le 20 décembre 2019

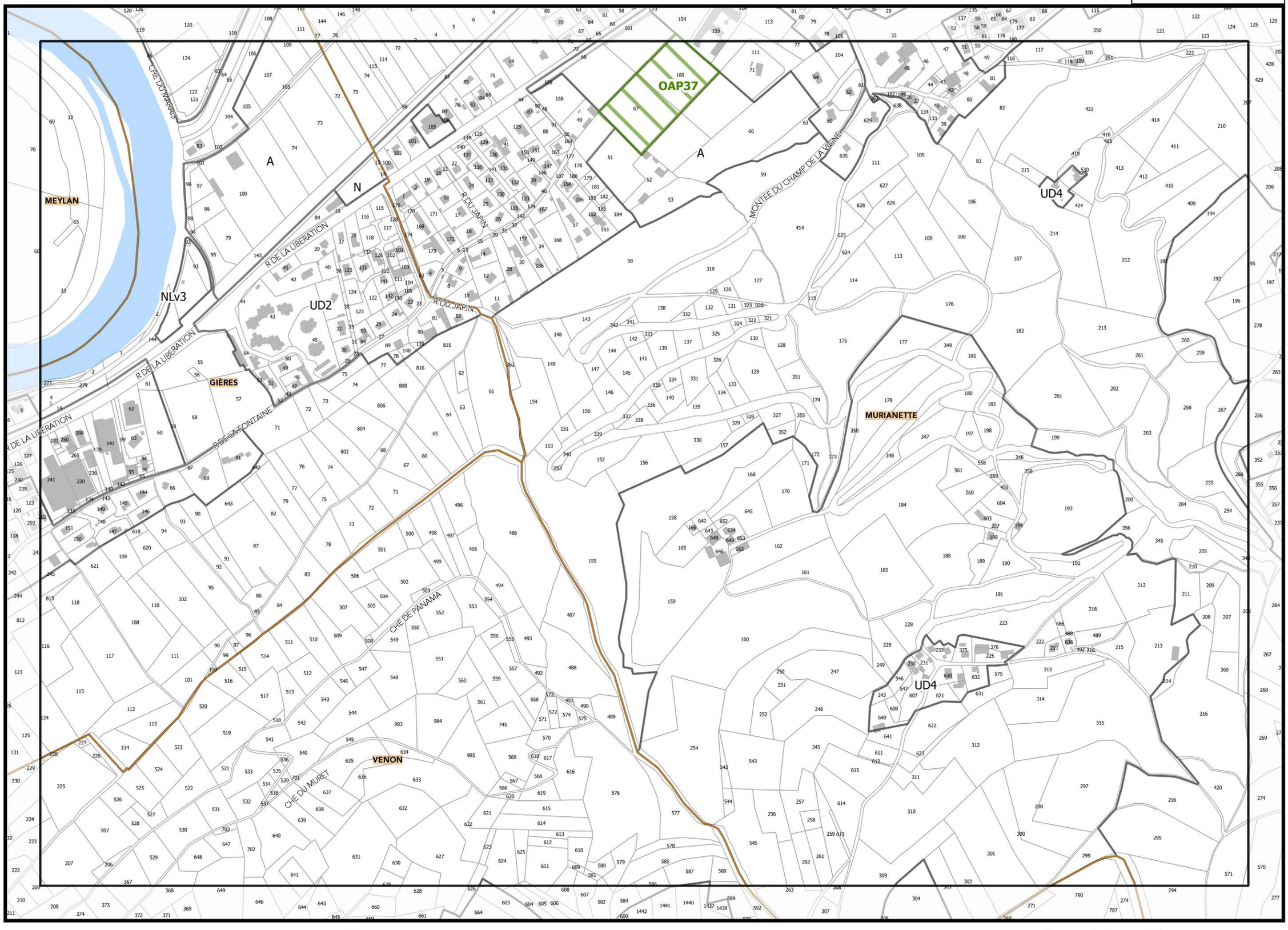

K13

M13

L14

Légende : se référer aux premières pages de l'atlas

Sources :
@ DGFiP Cadastre 2016
@ DREAL Auvergne Rhône-Alpes

0 75 150 m

G1_ATLAS DES OAP ET SECTEURS DE PROJET



E14

G14

F15

Légende : se référer aux premières pages de l'atlas

Sources :
@ DGFiP Cadastre 2016
@ DREAL Auvergne Rhône-Alpes

0 75 150 m

REGLEMENT GRAPHIQUE

PLUi

Document approuvé le 20 décembre 2019

G1_ATLAS DES OAP ET SECTEURS DE PROJET

PLUi | REGLEMENT GRAPHIQUE

Document approuvé le 20 décembre 2019

Légende : se référer aux premières pages de l'atlas

Sources :
@ DGFiP Cadastre 2016
@ DREAL Auvergne Rhône-Alpes

0 75 150 m

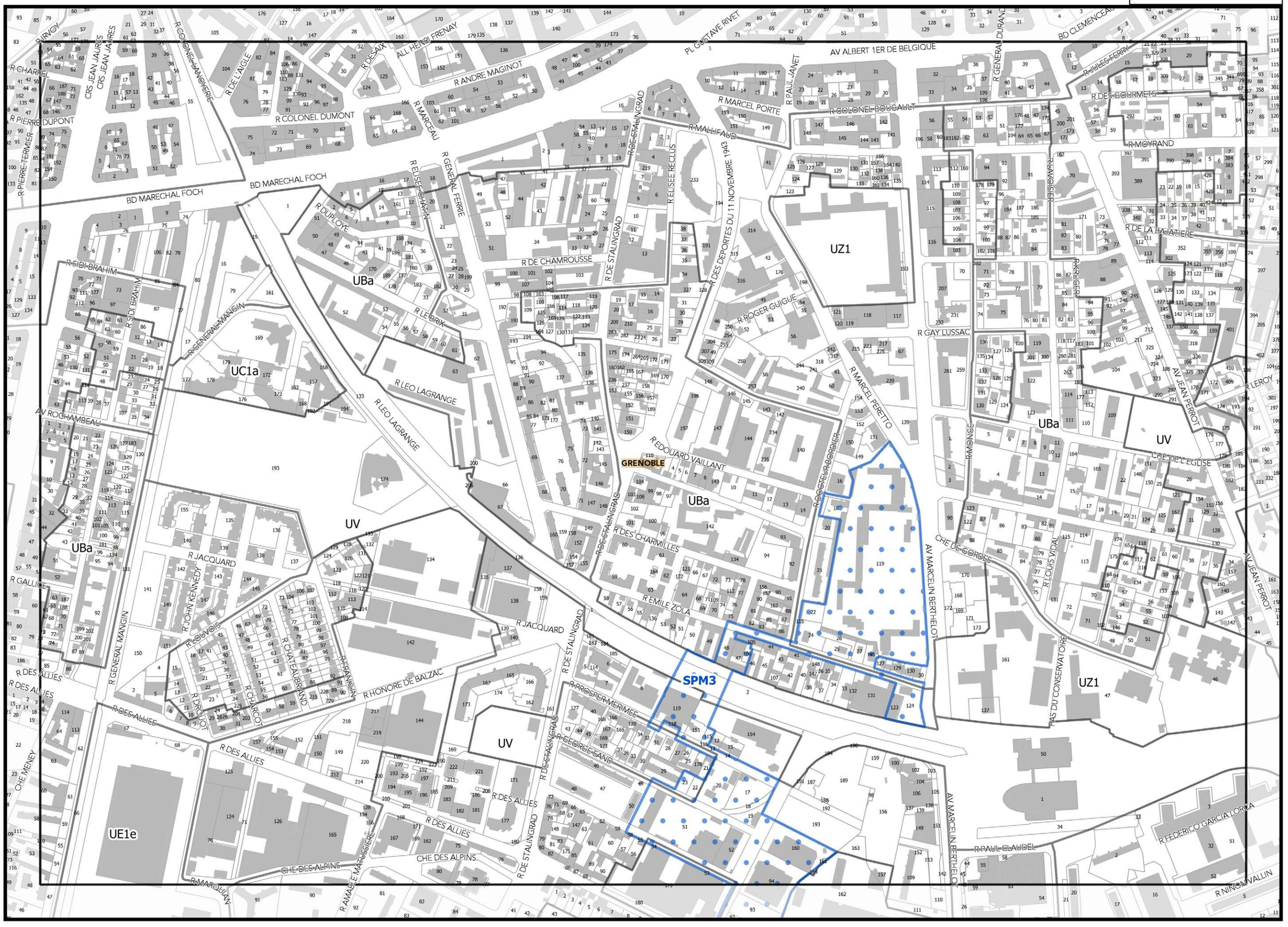

Légende : se référer aux premières pages de l'atlas

Sources :
@ DGFiP Cadastre 2016
@ DREAL Auvergne Rhône-Alpes

0 75 150 m

PLUi | REGLEMENT GRAPHIQUE

Document approuvé le 20 décembre 2019

G1_ATLAS DES OAP ET SECTEURS DE PROJET

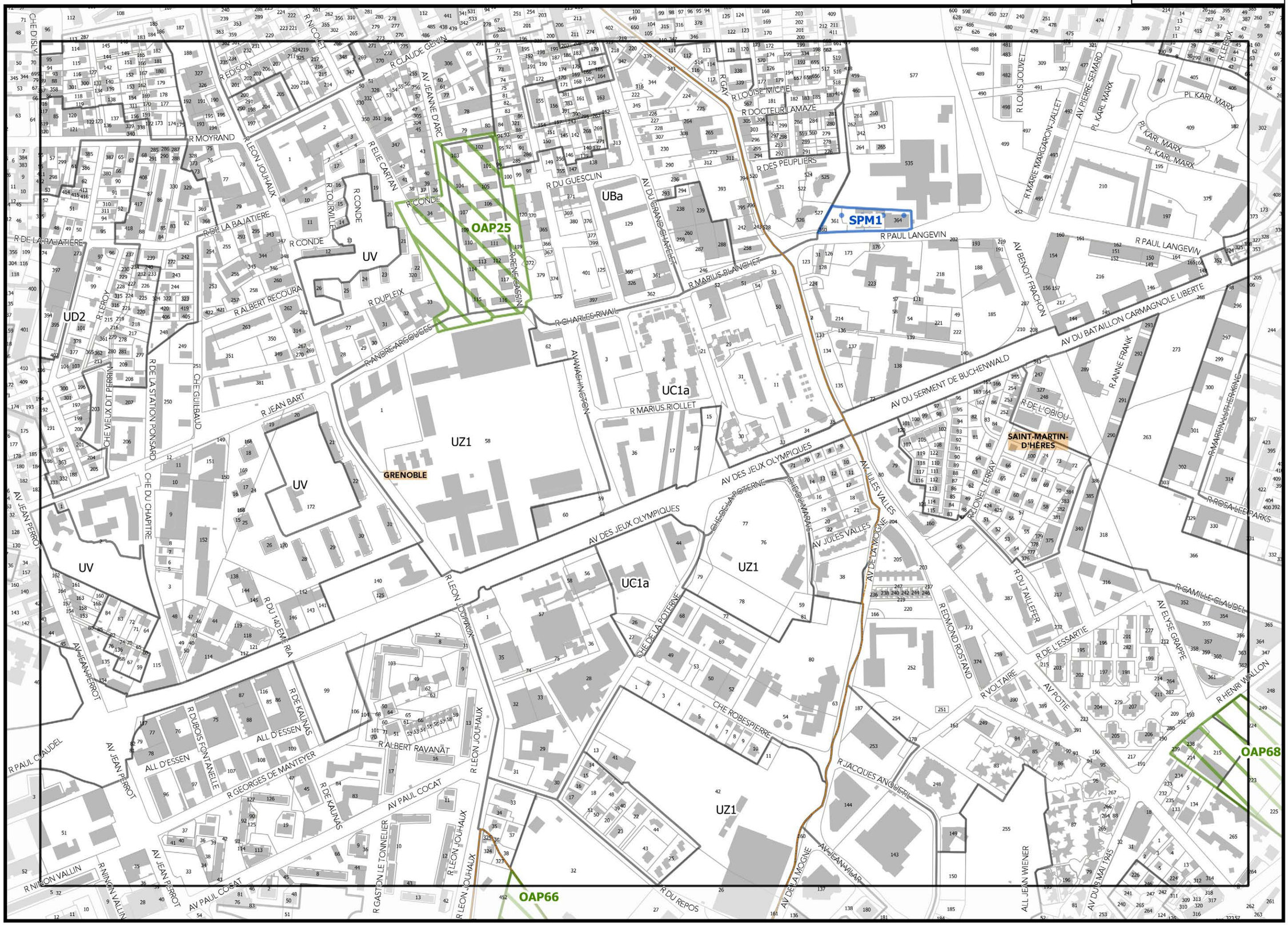

H14

J14

I15

Légende : se référer aux premières pages de l'atlas

Sources :
@ DGFiP Cadastre 2016
@ DREAL Auvergne Rhône-Alpes

0 75 150 m

REGLEMENT GRAPHIQUE

Document approuvé le 20 décembre 2019

G1_ATLAS DES OAP ET SECTEURS DE PROJET

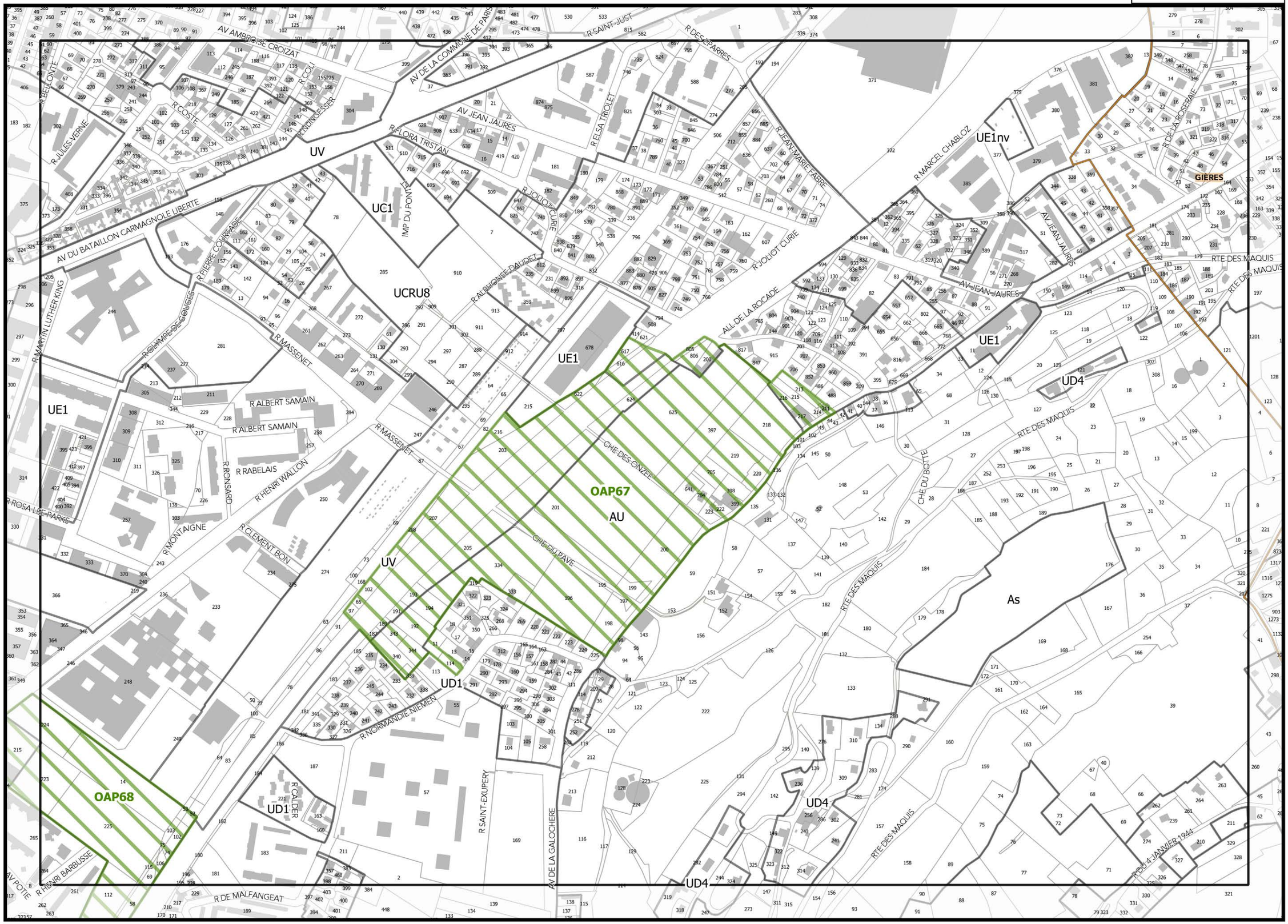

Légende : se référer aux premières pages de l'atlas

Sources :
@ DGFiP Cadastre 2016
@ DREAL Auvergne Rhône-Alpes

0 75 150 m

REGLEMENT GRAPHIQUE

PLUi

Document approuvé le 20 décembre 2019

G1_ATLAS DES OAP ET SECTEURS DE PROJET

L13

Planche n° L14

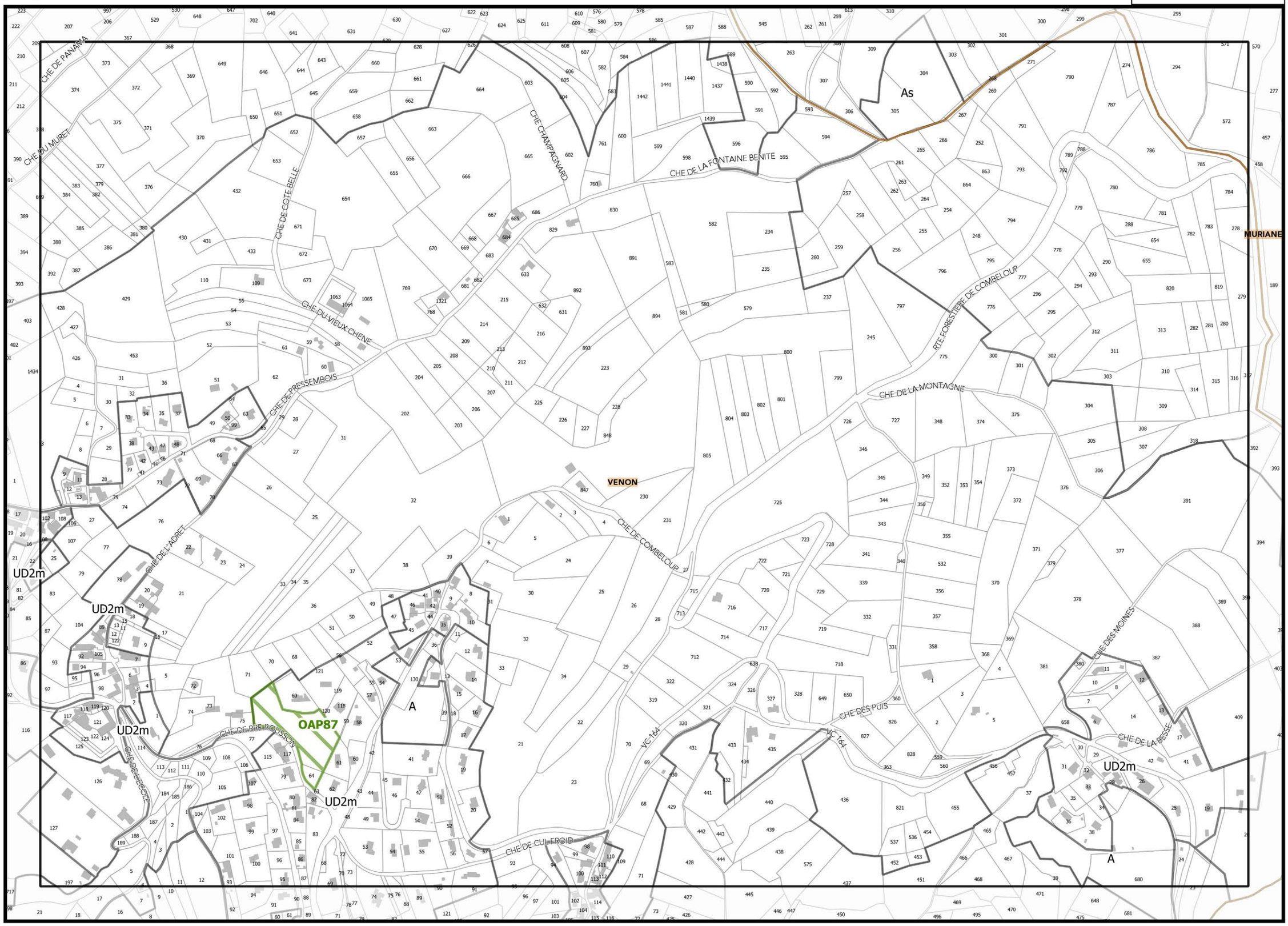

K14

M14

L15

Légende : se référer aux premières pages de l'atlas

Sources :
@ DGFiP Cadastre 2016
@ DREAL Auvergne Rhône-Alpes

0 75 150 m

FLUI REGLEMENT GRAPHIQUE

Document approuvé le 20 décembre 2019

G1_ATLAS DES OAP ET SECTEURS DE PROJET

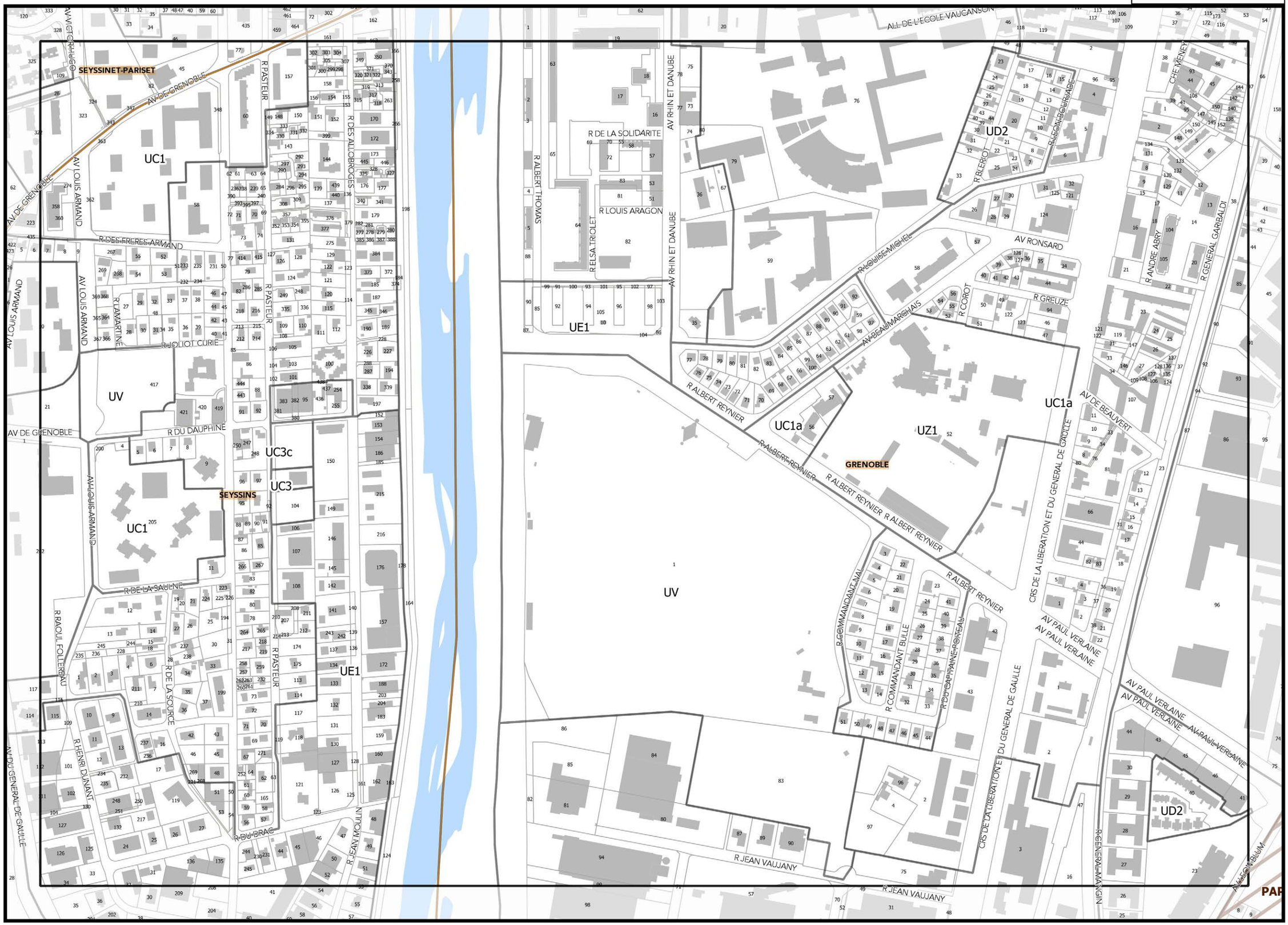

▲F15▲

▲H15▲

Légende : se référer aux premières pages de l'atlas

Sources :
@ DGFiP Cadastre 2016
@ DREAL Auvergne Rhône-Alpes

▼G16▼

0 75 150 m

PLUi | REGLEMENT GRAPHIQUE

Document approuvé le 20 décembre 2019

G1_ATLAS DES OAP ET SECTEURS DE PROJET



G15

I15

H16

Légende : se référer aux premières pages de l'atlas

Sources :
@ DGFiP Cadastre 2016
@ DREAL Auvergne Rhône-Alpes

0 75 150 m

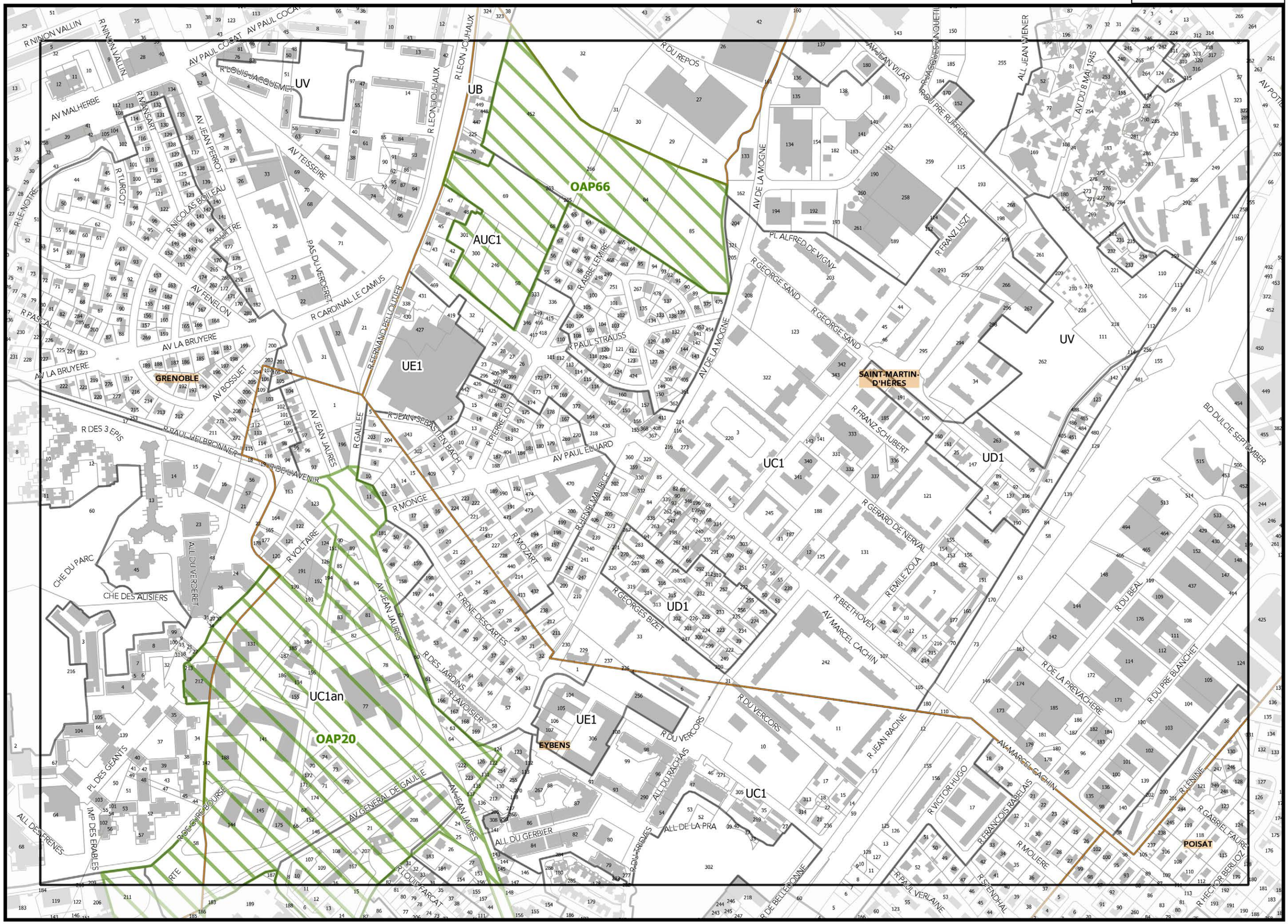

Légende : se référer aux premières pages de l'atlas

Sources :
@ DGFiP Cadastre 2016
@ DREAL Auvergne Rhône-Alpes

0 75 150 m

REGLEMENT GRAPHIQUE

Document approuvé le 20 décembre 2019

G1_ATLAS DES OAP ET SECTEURS DE PROJET



Légende : se référer aux premières pages de l'atlas

Sources :
@ DGFiP Cadastre 2016
@ DREAL Auvergne Rhône-Alpes

0 75 150 m

REGLEMENT GRAPHIQUE

PLUi

Document approuvé le 20 décembre 2019

G1_ATLAS DES OAP ET SECTEURS DE PROJET

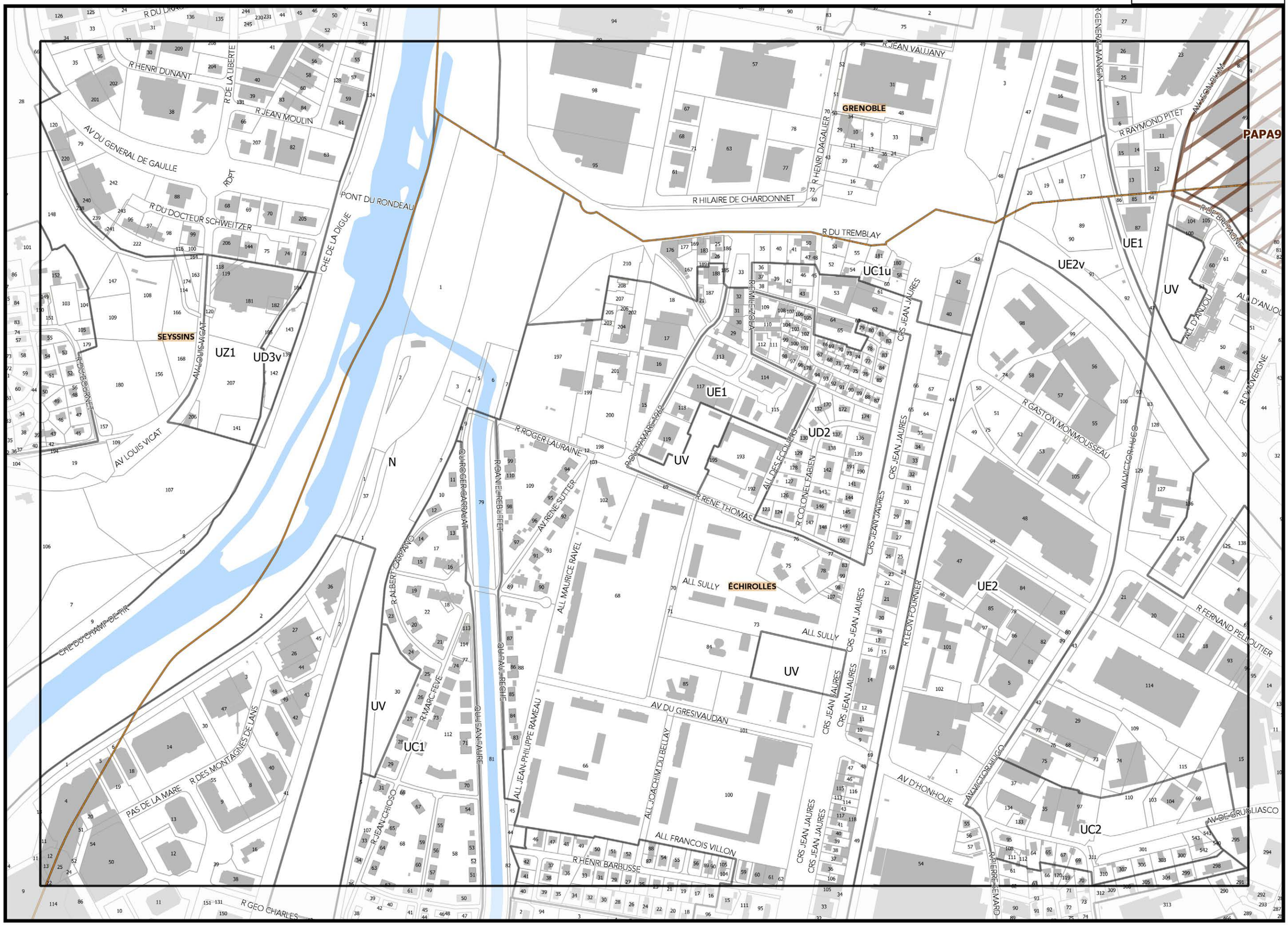

▲F16▲

▲H16▲

▼G17▼

Légende : se référer aux premières pages de l'atlas

Sources :
@ DGFiP Cadastre 2016
@ DREAL Auvergne Rhône-Alpes

0 75 150 m

REGLEMENT GRAPHIQUE

PLUi

Document approuvé le 20 décembre 2019

G1_ATLAS DES OAP ET SECTEURS DE PROJET

H15

G16

I16

H17

REGLEMENT GRAPHIQUE

PLUi

Document approuvé le 20 décembre 2019

G1_ATLAS DES OAP ET SECTEURS DE PROJET

PAPA9

OAP18

OAP16

UE3

UE3w

UE4

UE1

UV

UZ1

UZ1c

UZ1v

UC1

UC1u

UCRU1

GRENOBLE

ÉCHIROLLES

EYBENS

AV EDMOND ESMONIN

R EDMOND ESMONIN

AV DE L'EUROPE

AV DE CONSTANTINE

AV D'INNSBRUCK

R DE BRETAGNE

ALL D'ANJOU

ALL D'OUESSANT

ALL DU GATINAIS

AV DES ETATS GENERAUX

ALL DU COTENTIN

ALL DE L'ARTOIS

R DE NORMANDIE

ALL DU MORVAN

PL BEAUMARCHAIS

R DU BERRY

ALL DU BERRY

ALL DU MAINE

R D'AUVERGNE

R DE TOURAINE

AV SALVADOR ALLENDE

ALL DU RHIN

ALL DES VOSGES

ALL DE PICARDIE

R DES CORBIERES

R D'AQUITAINE

R DE PROVENCE

R DU QUEYRAS

R DU JURA

ALL DES ECOLES

R FERNAND PELLOUTIER

AV DE GRUGLIASCO

R CARMAGNOLE-LIBERTE

AV DES F.T.P.F.

AV DE L'ASTROLABE

R LE CORBUSIER

R DE LORRAINE

R HENRI BARBUSSE

R RENE JOLIOT CURIE

ROPT

Légende : se référer aux premières pages de l'atlas

Sources :
@ DGFiP Cadastre 2016
@ DREAL Auvergne Rhône-Alpes

0 75 150 m

Planche n° I16

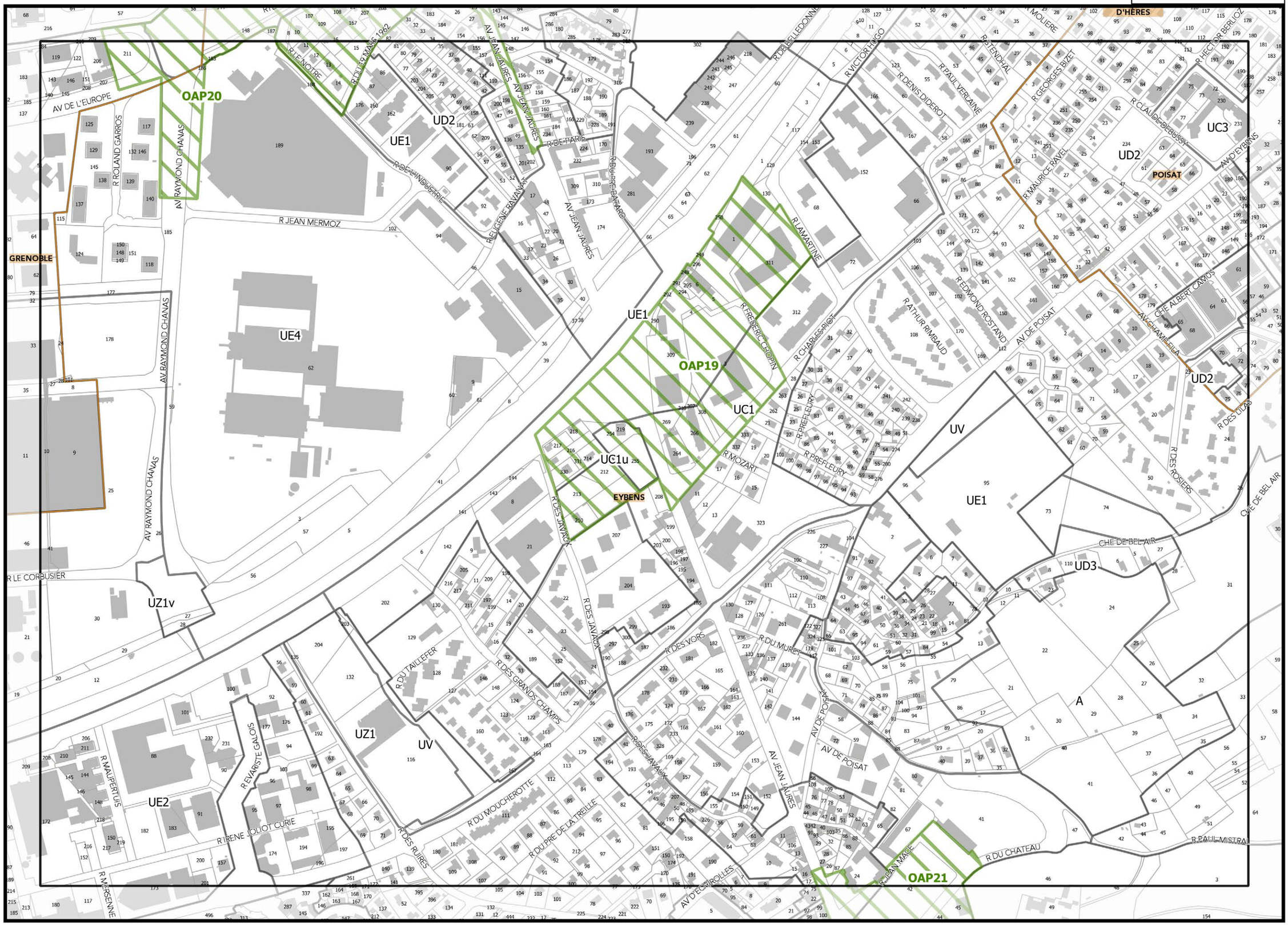

Légende : se référer aux premières pages de l'atlas

Sources :
@ DGFiP Cadastre 2016
@ DREAL Auvergne Rhône-Alpes

0 75 150 m

FLUI REGLEMENT GRAPHIQUE

Document approuvé le 20 décembre 2019

G1_ATLAS DES OAP ET SECTEURS DE PROJET

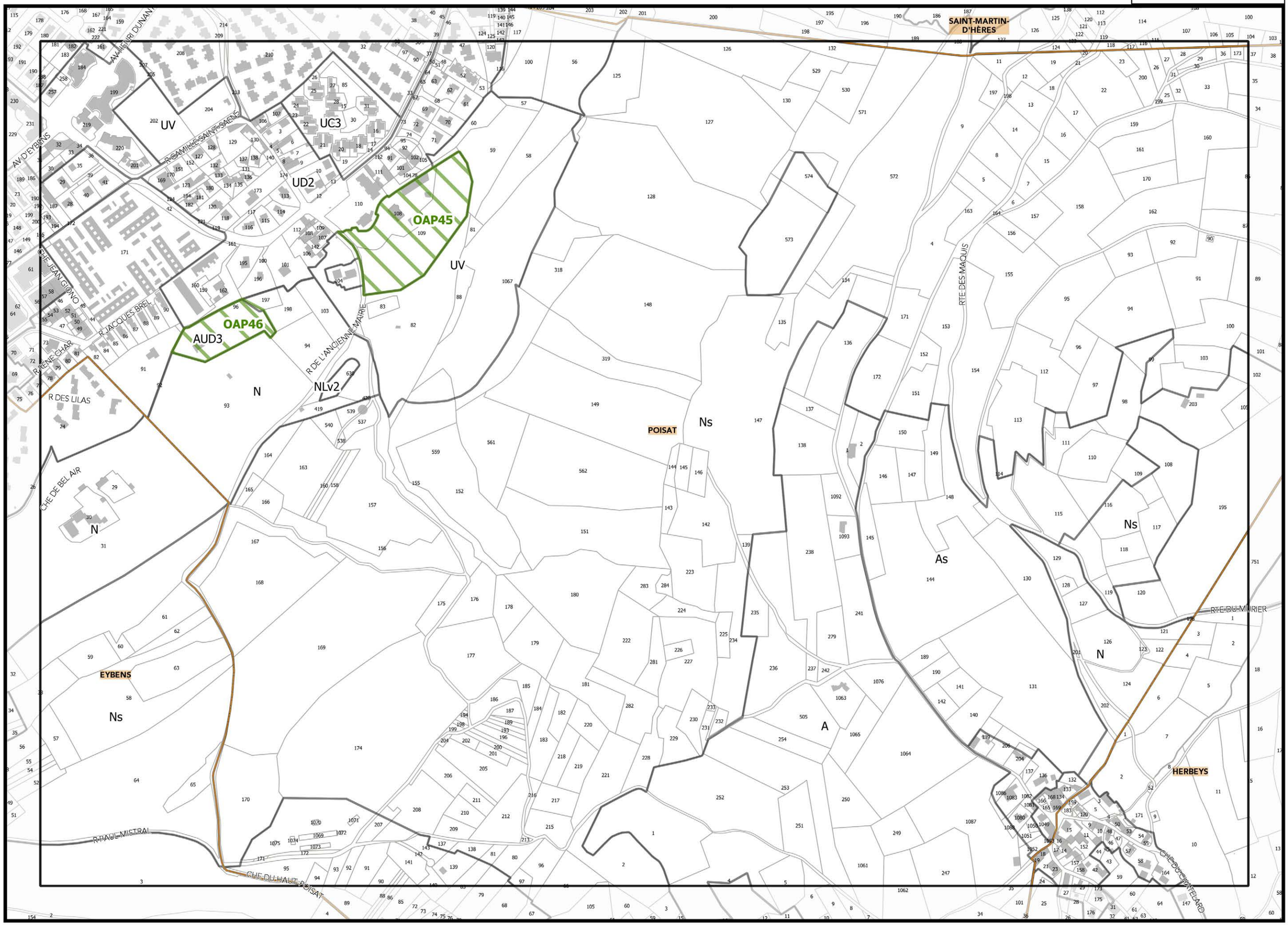

I16 K16 J17

Légende : se référer aux premières pages de l'atlas

Sources :
@ DGFiP Cadastre 2016
@ DREAL Auvergne Rhône-Alpes

0 75 150 m

REGLEMENT GRAPHIQUE

PLUi

Document approuvé le 20 décembre 2019

G1_ATLAS DES OAP ET SECTEURS DE PROJET

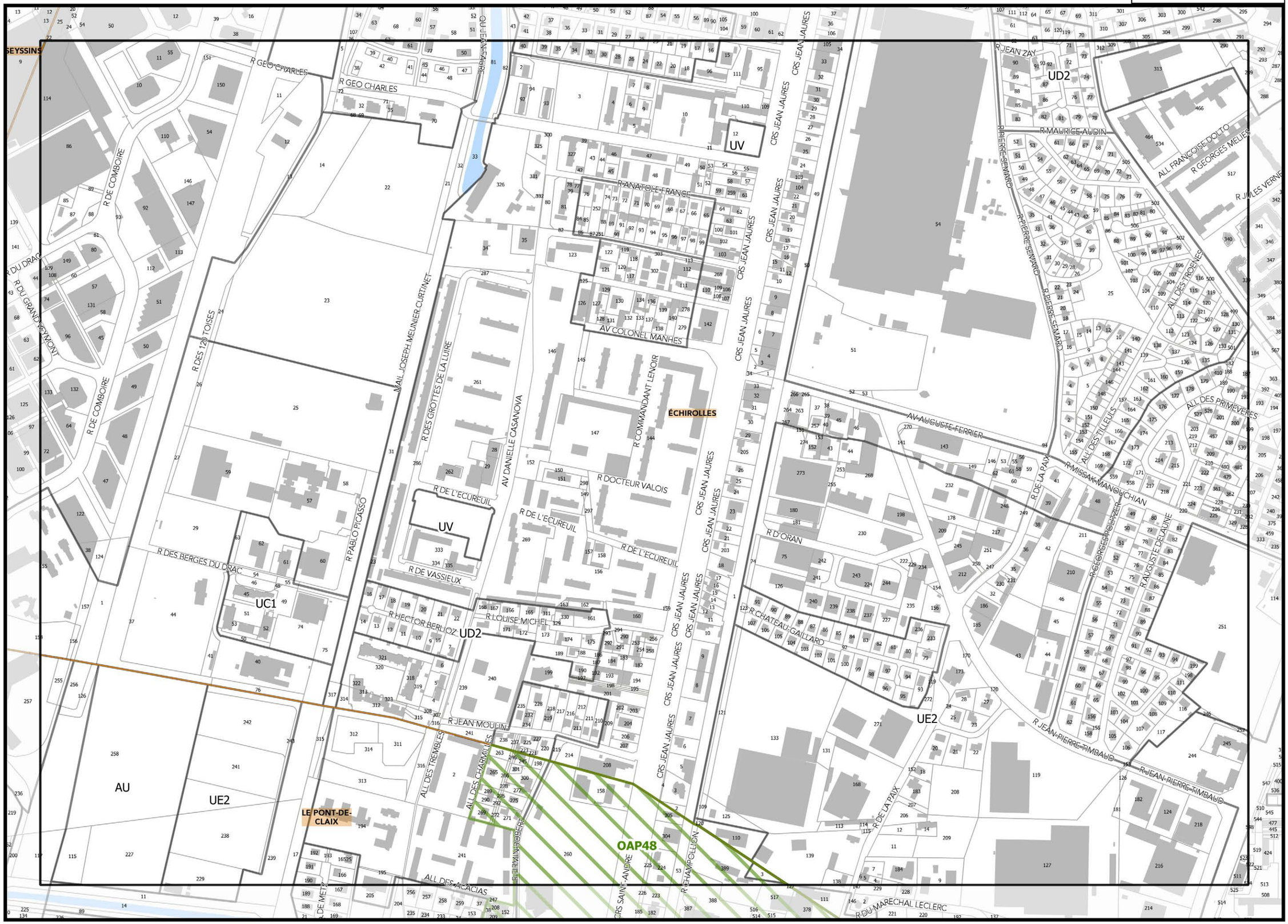

▲F17▲

▲H17▲

▼G18▼

Légende : se référer aux premières pages de l'atlas

Sources :
@ DGFiP Cadastre 2016
@ DREAL Auvergne Rhône-Alpes

0 75 150 m

REGLEMENT GRAPHIQUE

PLUi

Document approuvé le 20 décembre 2019

G1_ATLAS DES OAP ET SECTEURS DE PROJET

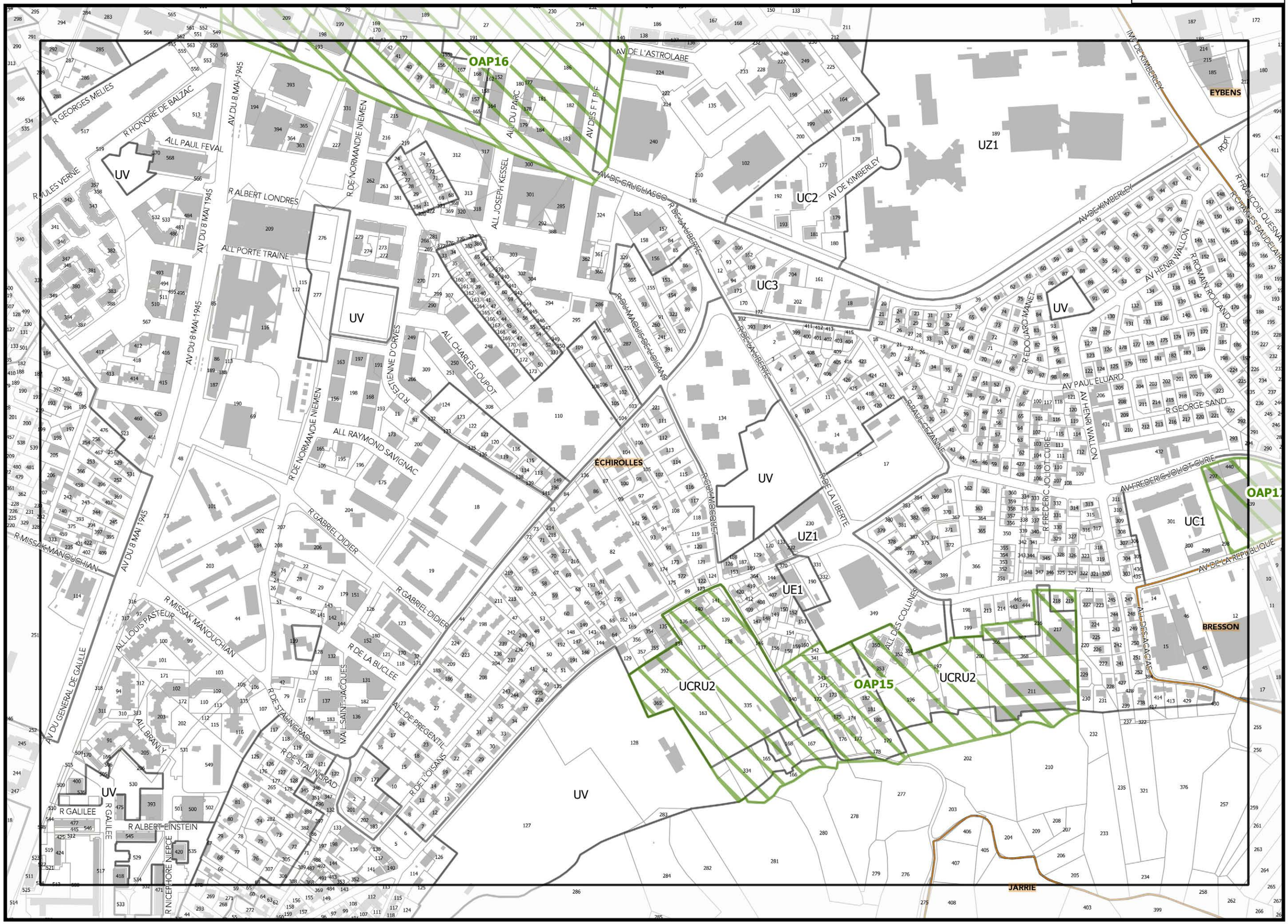

▼H18▼

▲G17▲

▲I17▲

Légende : se référer aux premières pages de l'atlas

Sources :
@ DGFiP Cadastre 2016
@ DREAL Auvergne Rhône-Alpes

0 75 150 m

REGLEMENT GRAPHIQUE

PLUi

Document approuvé le 20 décembre 2019

G1_ATLAS DES OAP ET SECTEURS DE PROJET

REGLEMENT GRAPHIQUE
PLUi Plan Local d'Urbanisme intercommunal

Document approuvé le 20 décembre 2019

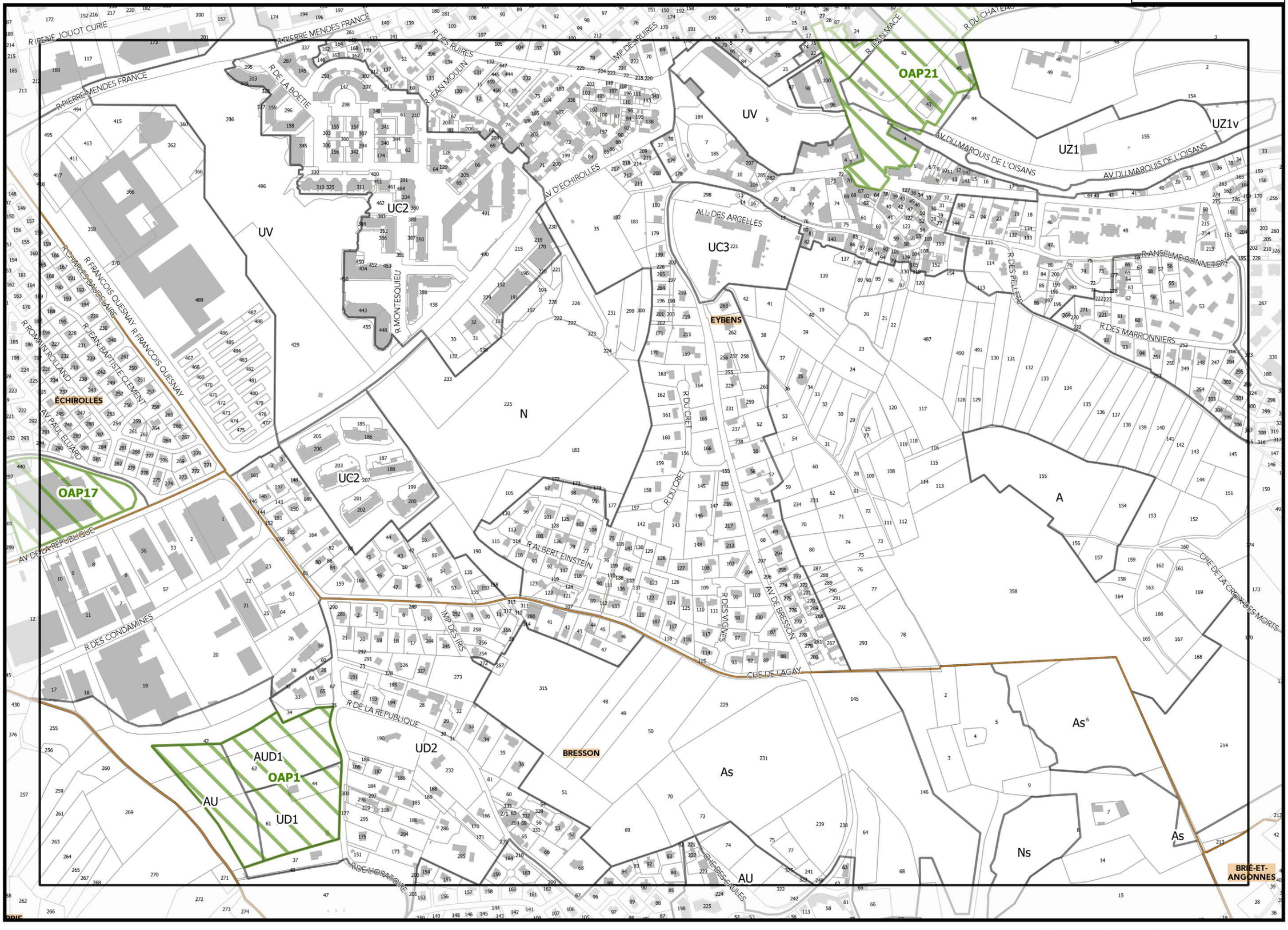

Légende : se référer aux premières pages de l'atlas

Sources :
@ DGFiP Cadastre 2016
@ DREAL Auvergne Rhône-Alpes

0 75 150 m

G1_ATLAS DES OAP ET SECTEURS DE PROJET

Planche n° J17

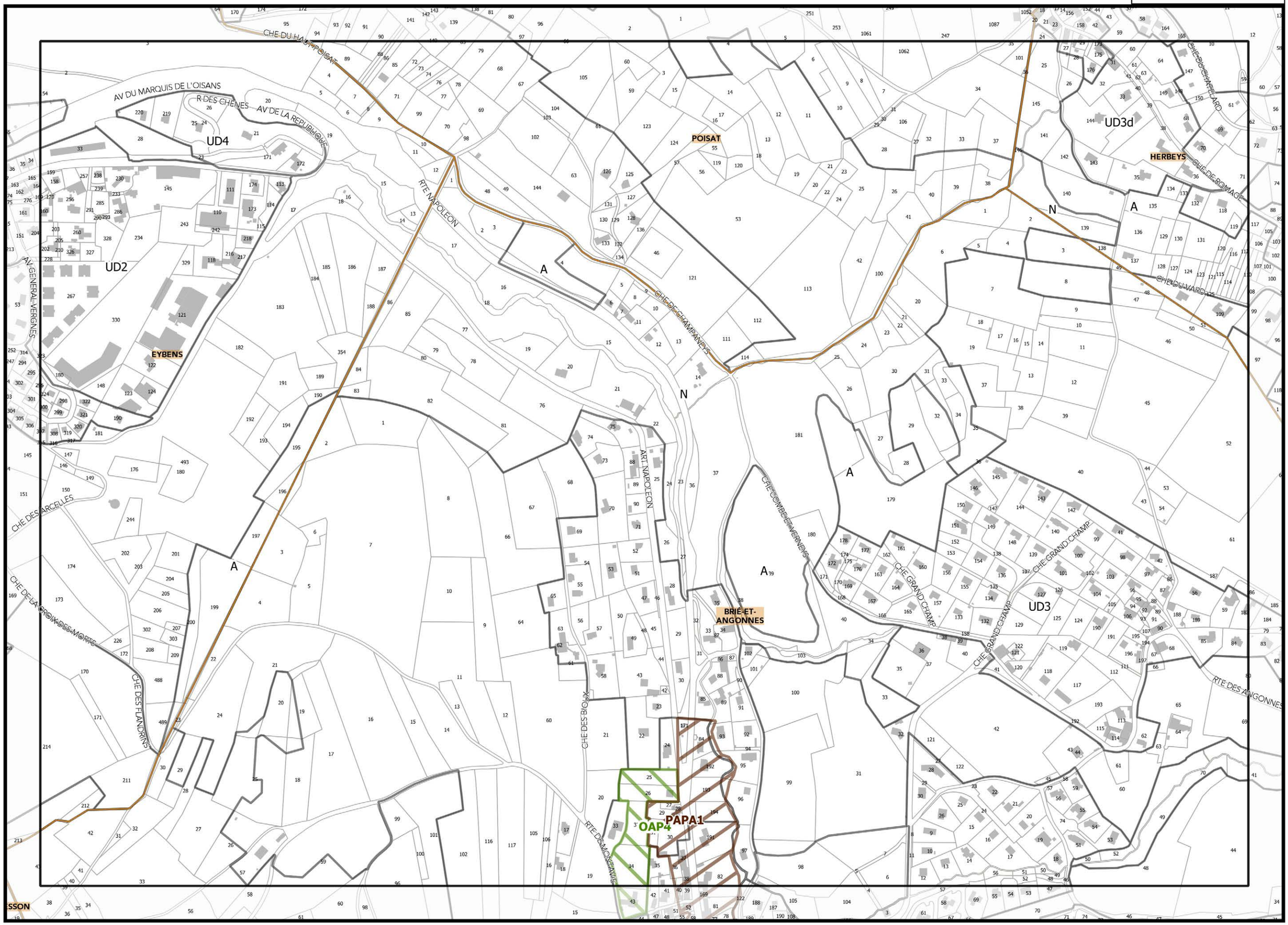

Légende : se référer aux premières pages de l'atlas

Sources :
@ DGFiP Cadastre 2016
@ DREAL Auvergne Rhône-Alpes

0 75 150 m

REGLEMENT GRAPHIQUE

PLUi

Document approuvé le 20 décembre 2019

G1_ATLAS DES OAP ET SECTEURS DE PROJET



▲F18▲

▲H18▲

▼G19▼

Légende : se référer aux premières pages de l'atlas

Sources :
@ DGFiP Cadastre 2016
@ DREAL Auvergne Rhône-Alpes

0 75 150 m

REGLEMENT GRAPHIQUE

PLUi

Document approuvé le 20 décembre 2019

G1_ATLAS DES OAP ET SECTEURS DE PROJET

Document approuvé le 20 décembre 2019

OAP4
OAP3
PAPA1
OAP2
UD1
UD2
UD3
UA2
N
A
ALg1
Ns
BRESSON
BRIÉ-ET-ANGONNES
RTE DE MONTAUBAN
RTE NAPOLEON
RTE DES ANGONNES
CHE DES BOURINS
RDPT
RTE DE LA TECHERE
RTE DE JARRIE
CHE DU CAVIN
CHE DE L'ENCLOS
CHE DU GRAND PRE
CHE DU MOULON
CHE DE L'EGAGERE
RTE DU SOUVERON
D117

Légende : se référer aux premières pages de l'atlas

Sources :
@ DGFiP Cadastre 2016
@ DREAL Auvergne Rhône-Alpes

0 75 150 m

Planche n° L18

Document approuvé le 20 décembre 2019

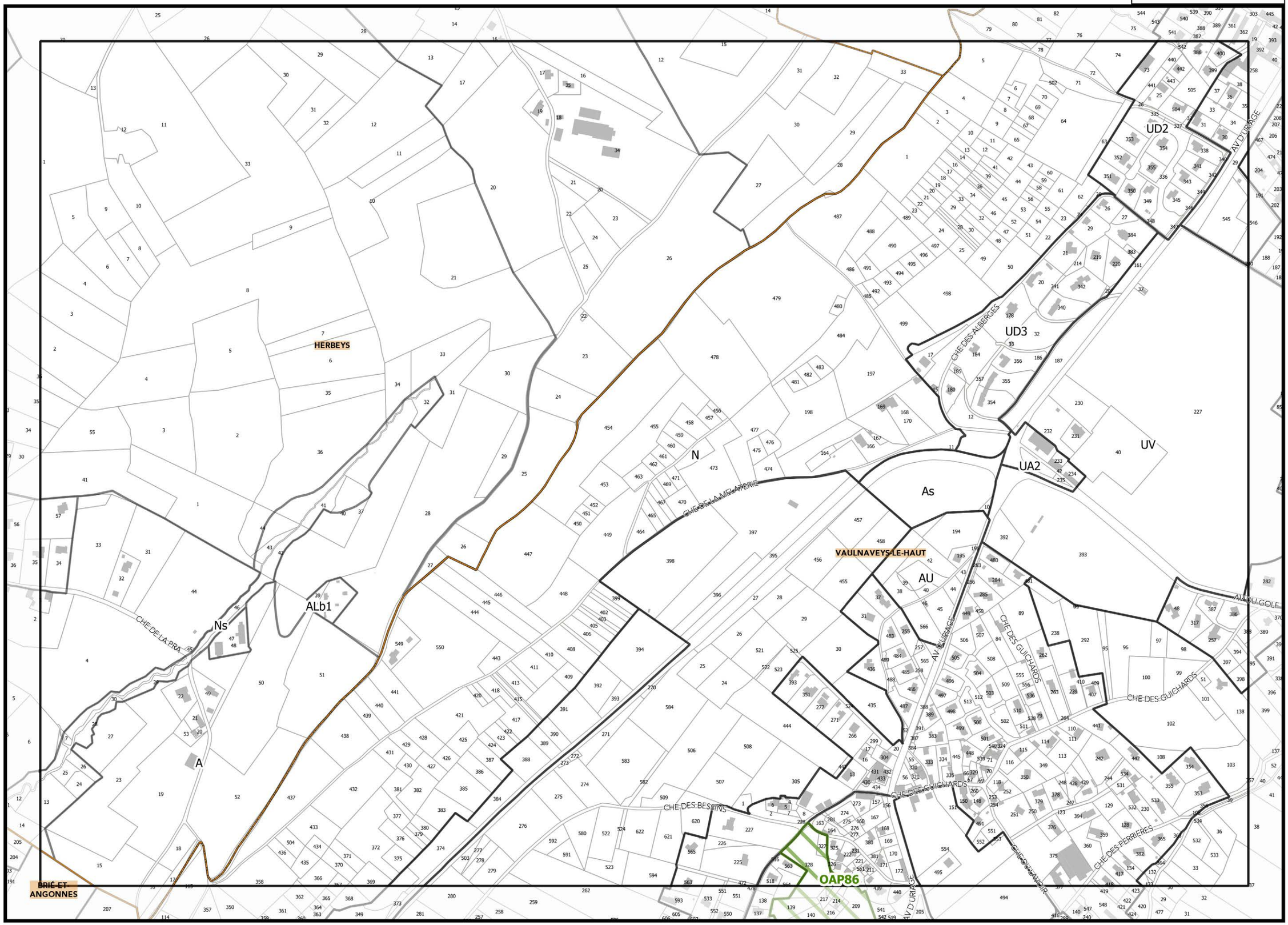

Légende : se référer aux premières pages de l'atlas

Sources :
@ DGFiP Cadastre 2016
@ DREAL Auvergne Rhône-Alpes

0 75 150 m

G1_ATLAS DES OAP ET SECTEURS DE PROJET

Planche n° E19

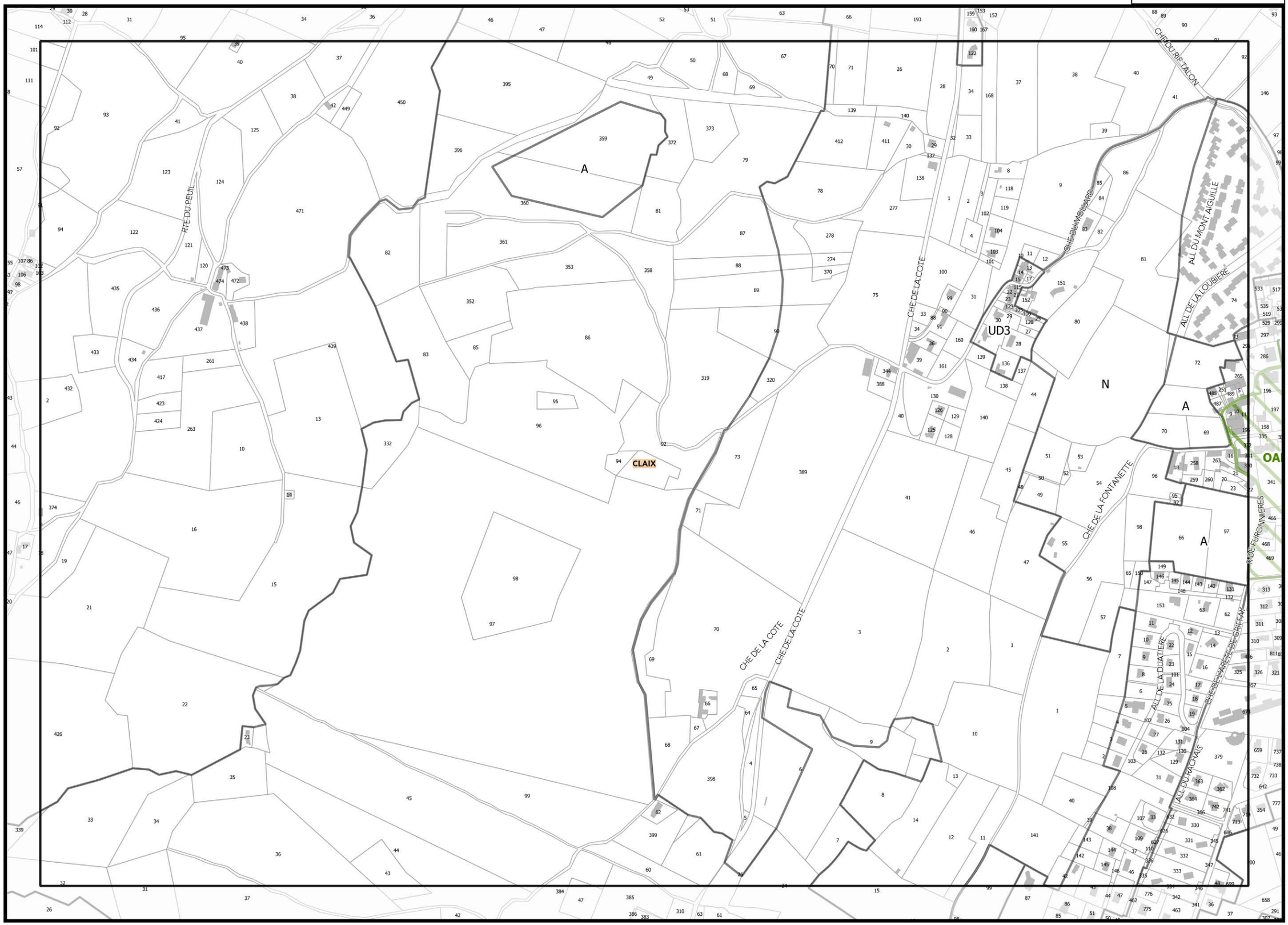

Légende : se référer aux premières pages de l'atlas

Sources :
@ DGFiP Cadastre 2016
@ DREAL Auvergne Rhône-Alpes

0 75 150 m

REGLEMENT GRAPHIQUE

PLUi

Document approuvé le 20 décembre 2019

G1_ATLAS DES OAP ET SECTEURS DE PROJET

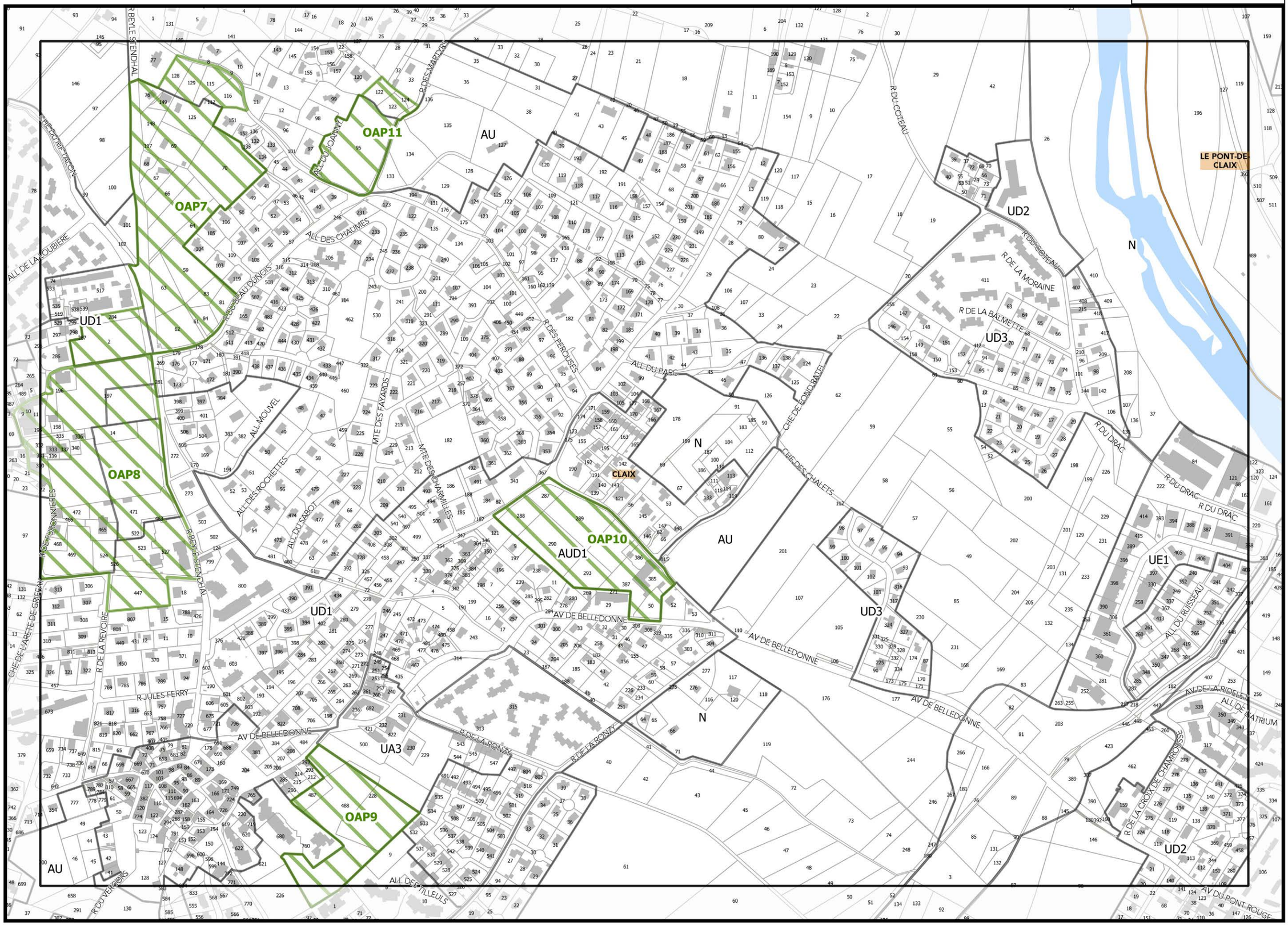

E19

G19

F20

Légende : se référer aux premières pages de l'atlas

Sources :
@ DGFiP Cadastre 2016
@ DREAL Auvergne Rhône-Alpes

0 75 150 m

REGLEMENT GRAPHIQUE

PLUi

Document approuvé le 20 décembre 2019

G1_ATLAS DES OAP ET SECTEURS DE PROJET

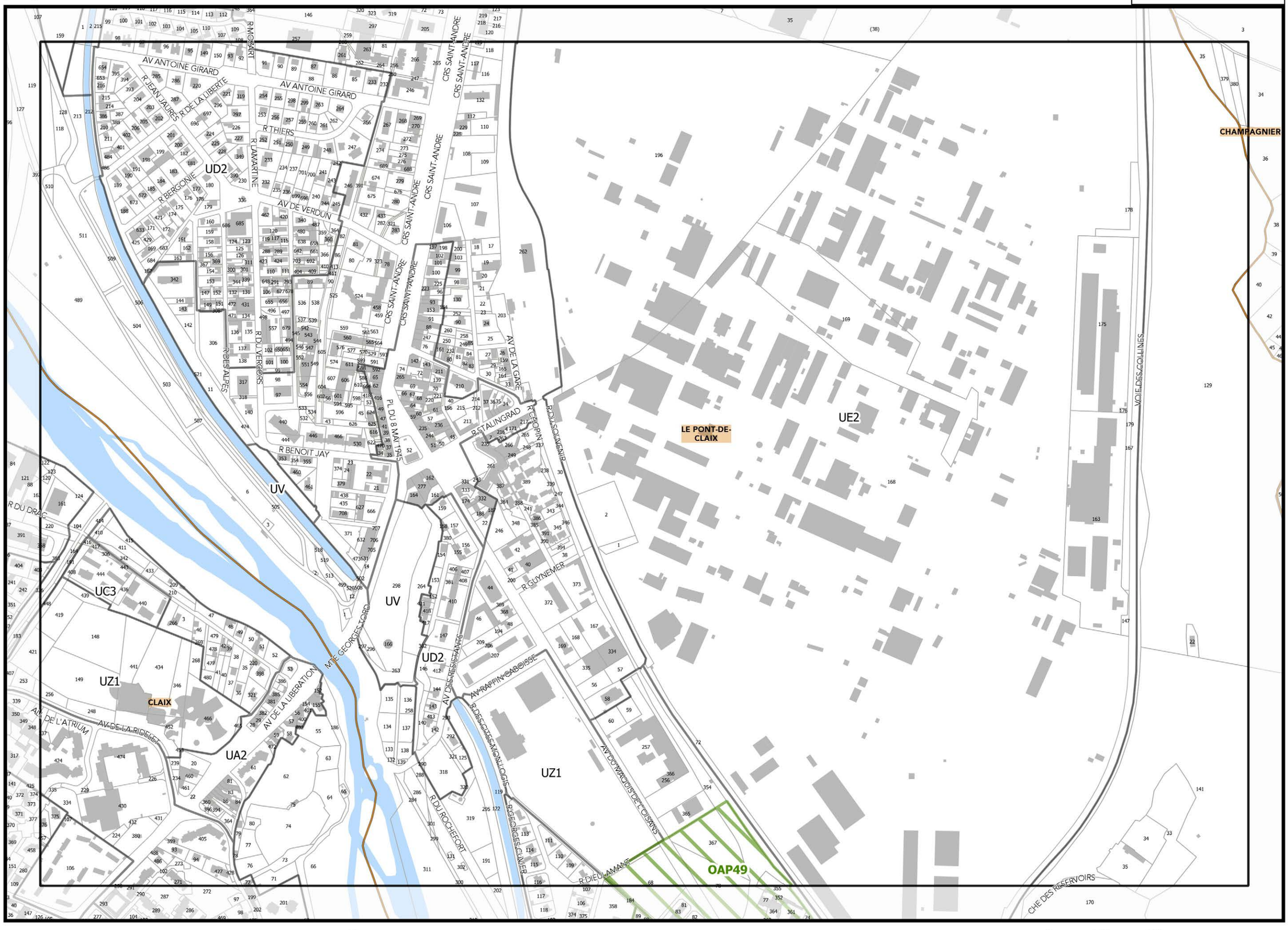

▲F19▲

▲H19▲

▼G20▼

Légende : se référer aux premières pages de l'atlas

Sources :
@ DGFiP Cadastre 2016
@ DREAL Auvergne Rhône-Alpes

0 75 150 m

REGLEMENT GRAPHIQUE

Document approuvé le 20 décembre 2019

G1_ATLAS DES OAP ET SECTEURS DE PROJET

Planche n° I19

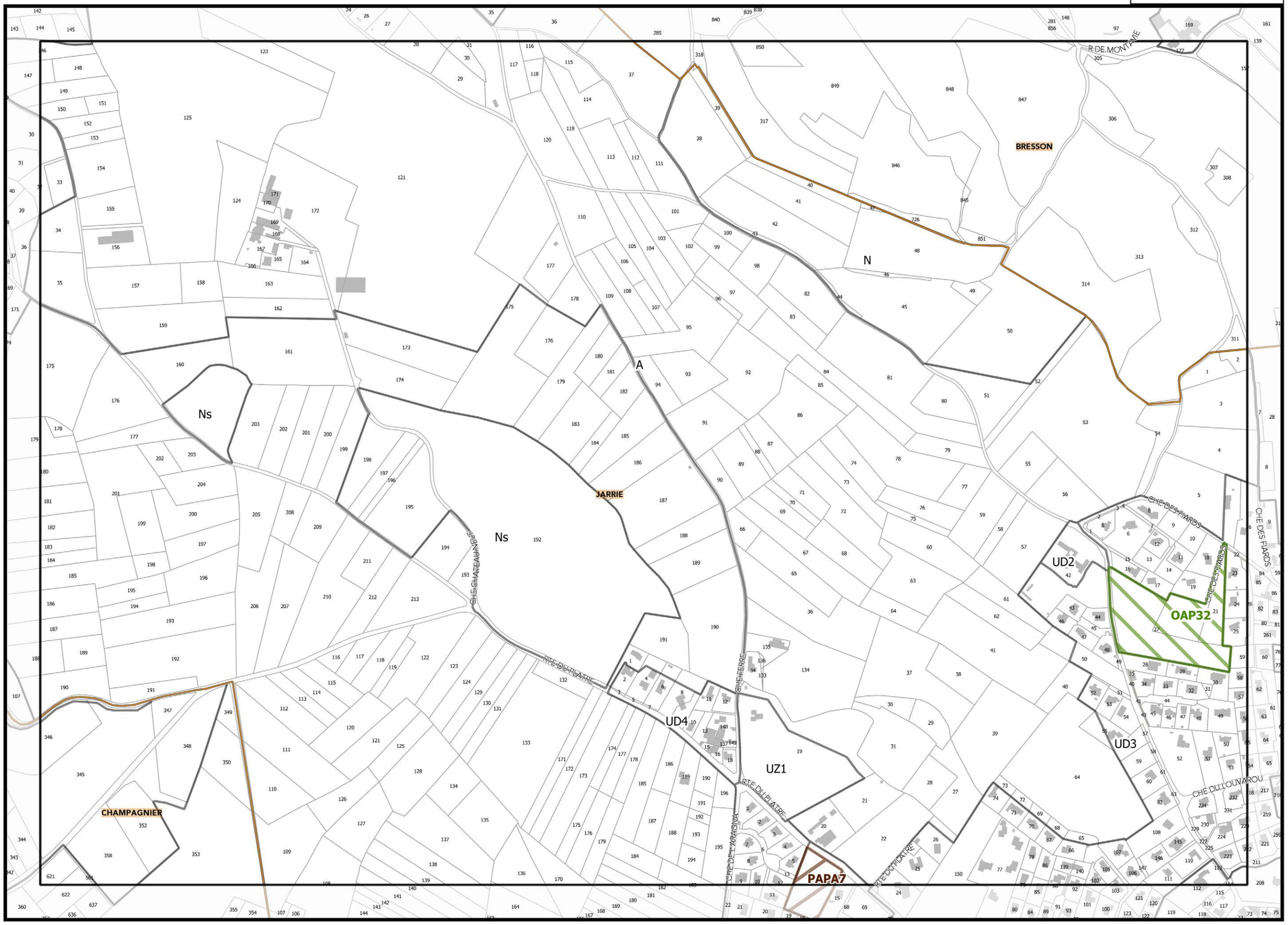

Légende : se référer aux premières pages de l'atlas

Sources :
@ DGFiP Cadastre 2016
@ DREAL Auvergne Rhône-Alpes

0 75 150 m

FLUI REGLEMENT GRAPHIQUE

Document approuvé le 20 décembre 2019

G1_ATLAS DES OAP ET SECTEURS DE PROJET

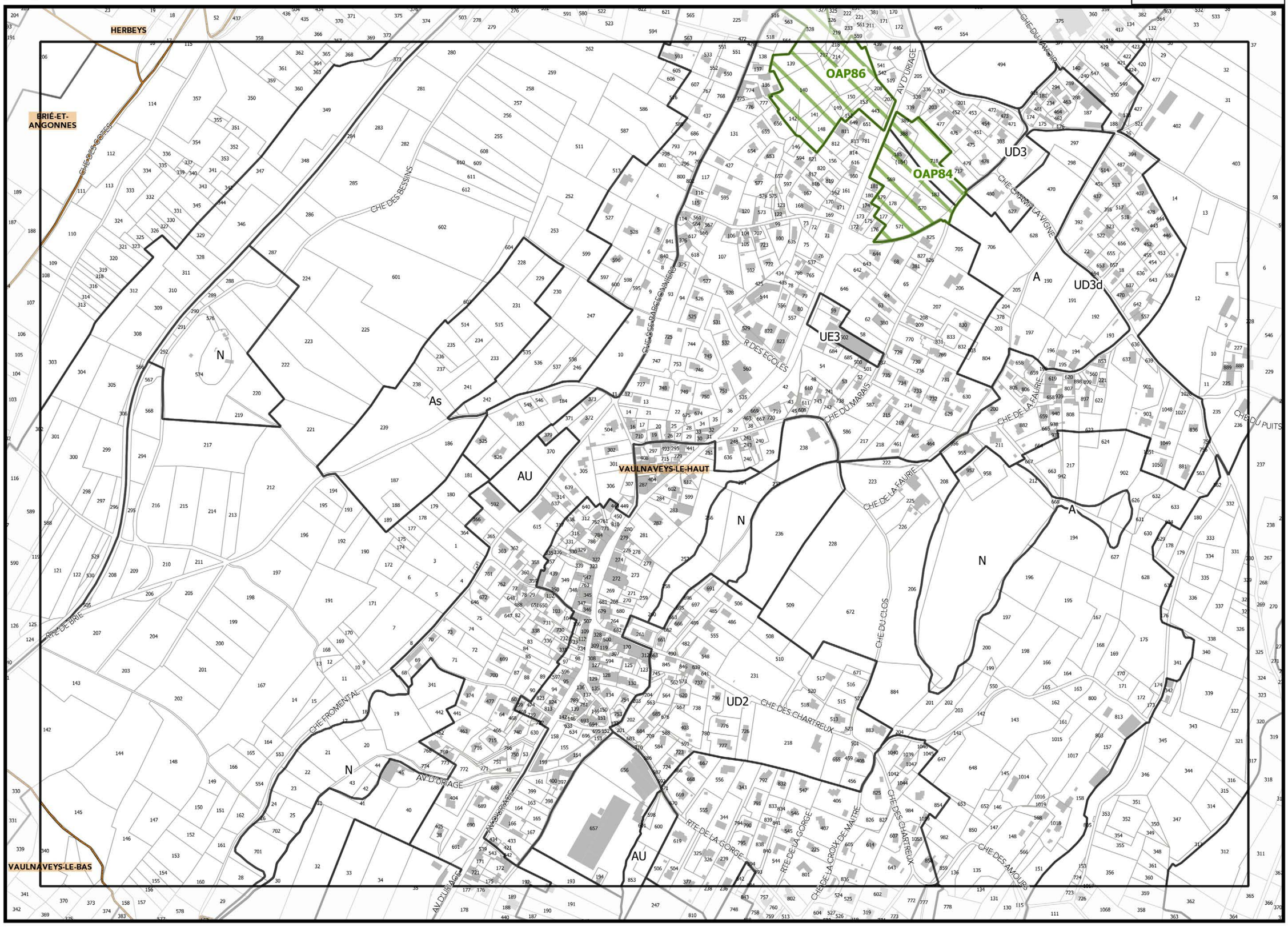

K19

M19

L20

Légende : se référer aux premières pages de l'atlas

Sources :
@ DGFiP Cadastre 2016
@ DREAL Auvergne Rhône-Alpes

0 75 150 m

PLUi | REGLEMENT GRAPHIQUE

Document approuvé le 20 décembre 2019

G1_ATLAS DES OAP ET SECTEURS DE PROJET



Légende : se référer aux premières pages de l'atlas

Sources :
@ DGFiP Cadastre 2016
@ DREAL Auvergne Rhône-Alpes

FLUI REGLEMENT GRAPHIQUE

Document approuvé le 20 décembre 2019

G1_ATLAS DES OAP ET SECTEURS DE PROJET

Planche n° F20

Document approuvé le 20 décembre 2019

◀E20

G20▶

OAP9

ALL DES TILLEULS

ALL DES GRANDS CHAMPS

R DU VERCORS

CHE DE LA BATIE

CHE DE BELLEVUE

CHE DE RISSET

CHE DE LA PISSARDE

CHE DE LA PLAINE

R DE LA PISSARDE

R DE L'INDUSTRIE

ALL DES MYOSOTIS

ALL DES OMBRAGES

CHE DES MARAIS

RTE DU PAVILLON

IMP DES ROSEAUX

R EMILE ROMANET

ALL DE LA RUBINE

AV DU MONT ROUGE

ALL DES JARDINS

AV DE LA LIBERATION

CLAIX

VARCES-ALLIÈRES-ET-RISSET

N

A

AU

UE1

UD1

UD2

UZ1

UC3

ALv3

Légende : se référer aux premières pages de l'atlas

Sources :
@ DGFiP Cadastre 2016
@ DREAL Auvergne Rhône-Alpes

0 75 150 m

G1_ATLAS DES OAP ET SECTEURS DE PROJET

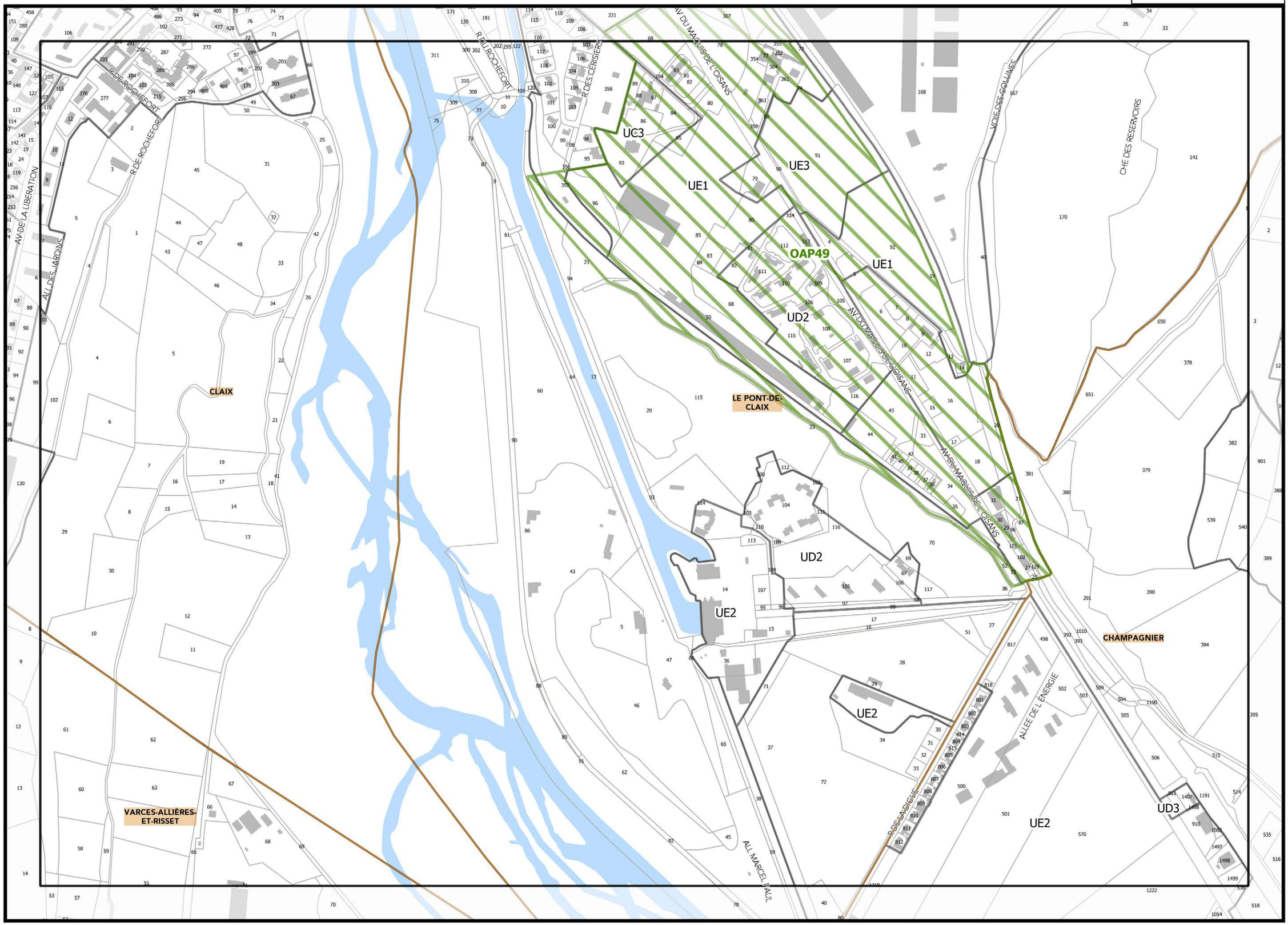

▲F20▲

▲H20▲

▼G21▼

Légende : se référer aux premières pages de l'atlas

Sources :
@ DGFiP Cadastre 2016
@ DREAL Auvergne Rhône-Alpes

0 75 150 m

PLUi | REGLEMENT GRAPHIQUE

Document approuvé le 20 décembre 2019

G1_ATLAS DES OAP ET SECTEURS DE PROJET

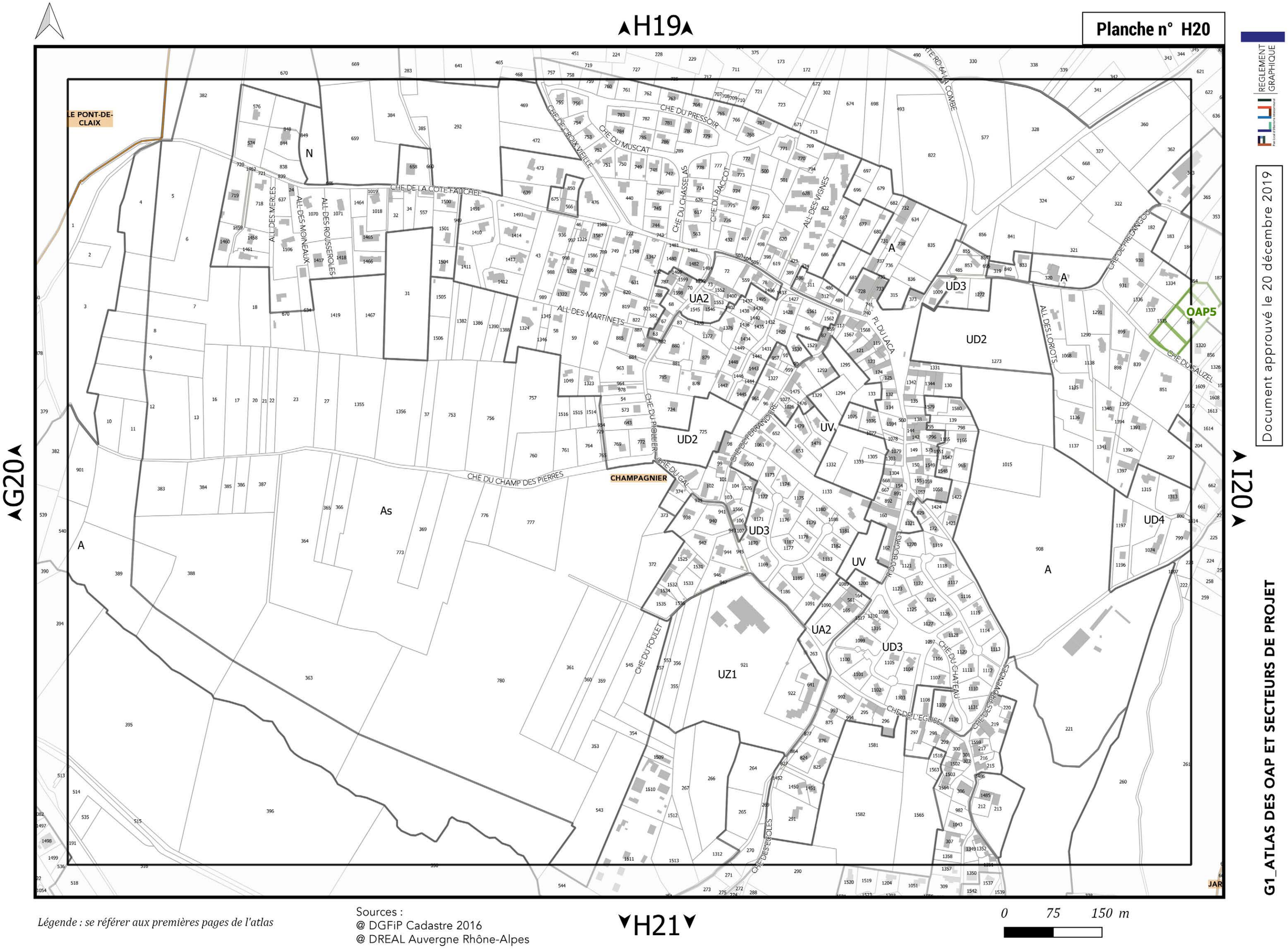

Légende : se référer aux premières pages de l'atlas

Sources :
@ DGFiP Cadastre 2016
@ DREAL Auvergne Rhône-Alpes

Document approuvé le 20 décembre 2019

FLUI REGLEMENT GRAPHIQUE

G1_ATLAS DES OAP ET SECTEURS DE PROJET

Planche n° I20

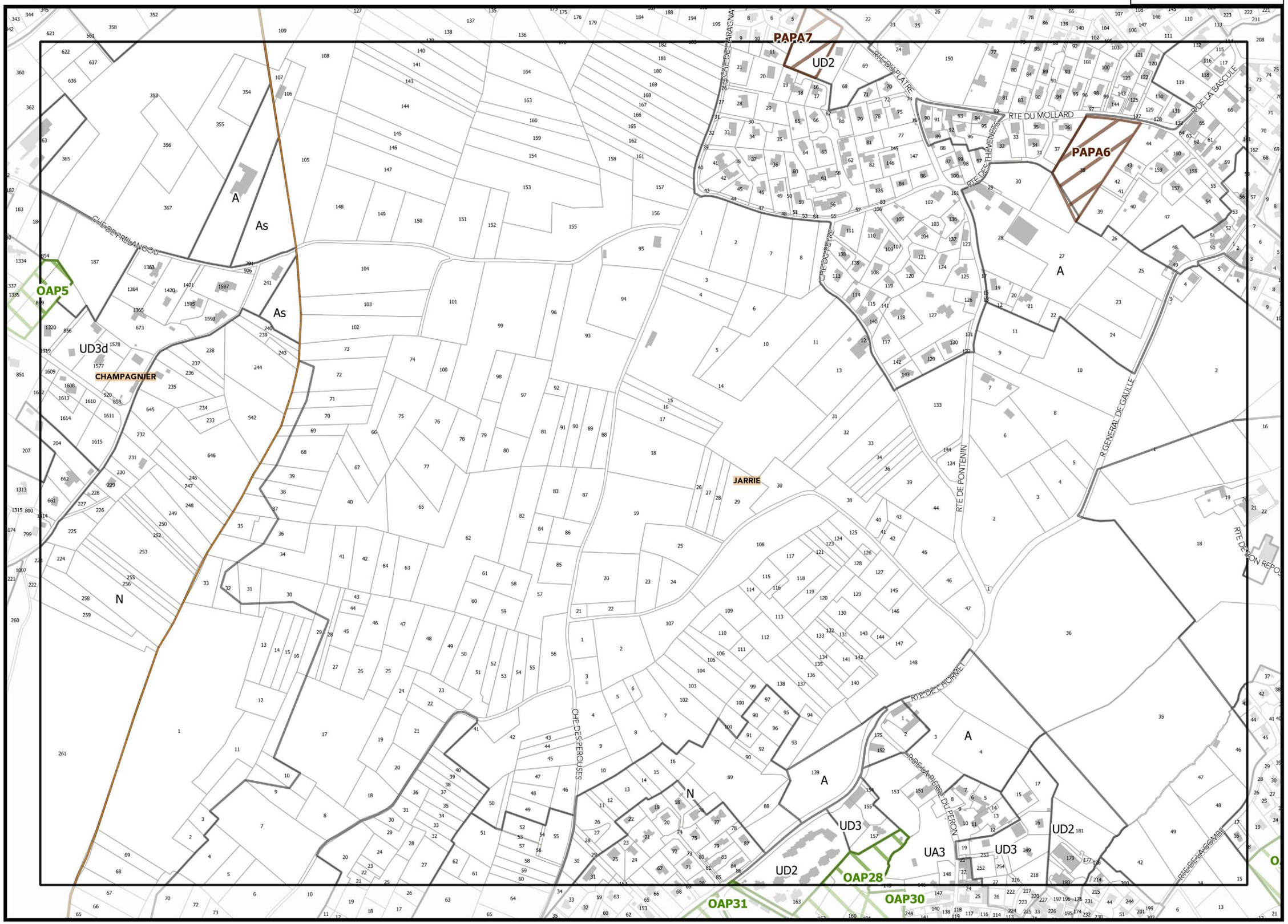

H20

J20

I21

Légende : se référer aux premières pages de l'atlas

Sources :
@ DGFiP Cadastre 2016
@ DREAL Auvergne Rhône-Alpes

0 75 150 m

FLUI REGLEMENT GRAPHIQUE

Document approuvé le 20 décembre 2019

G1_ATLAS DES OAP ET SECTEURS DE PROJET

J19

Planche n° J20

REGLEMENT GRAPHIQUE

PLUi Plan Local d'Urbanisme intercommunal

Document approuvé le 20 décembre 2019

I20

K20

R DE LA BASCULE

RTE DE LA CROIX

CHE DES RIVOLETS

CHE DES MBERTS

RTE DE L'EGLISE

RTE DE BON REPOS

CHE DE RAMPEAU

RTE DE LA COMBE

CHE DES RIVAUX

JARRIE

BRIE-ET-ANGONNES

AU

UD3

UA3

N

ALt1

AUD3

OAP29

Légende : se référer aux premières pages de l'atlas

Sources :
@ DGFiP Cadastre 2016
@ DREAL Auvergne Rhône-Alpes

J21

0 75 150 m

G1_ATLAS DES OAP ET SECTEURS DE PROJET

H20

Planche n° H21

G21

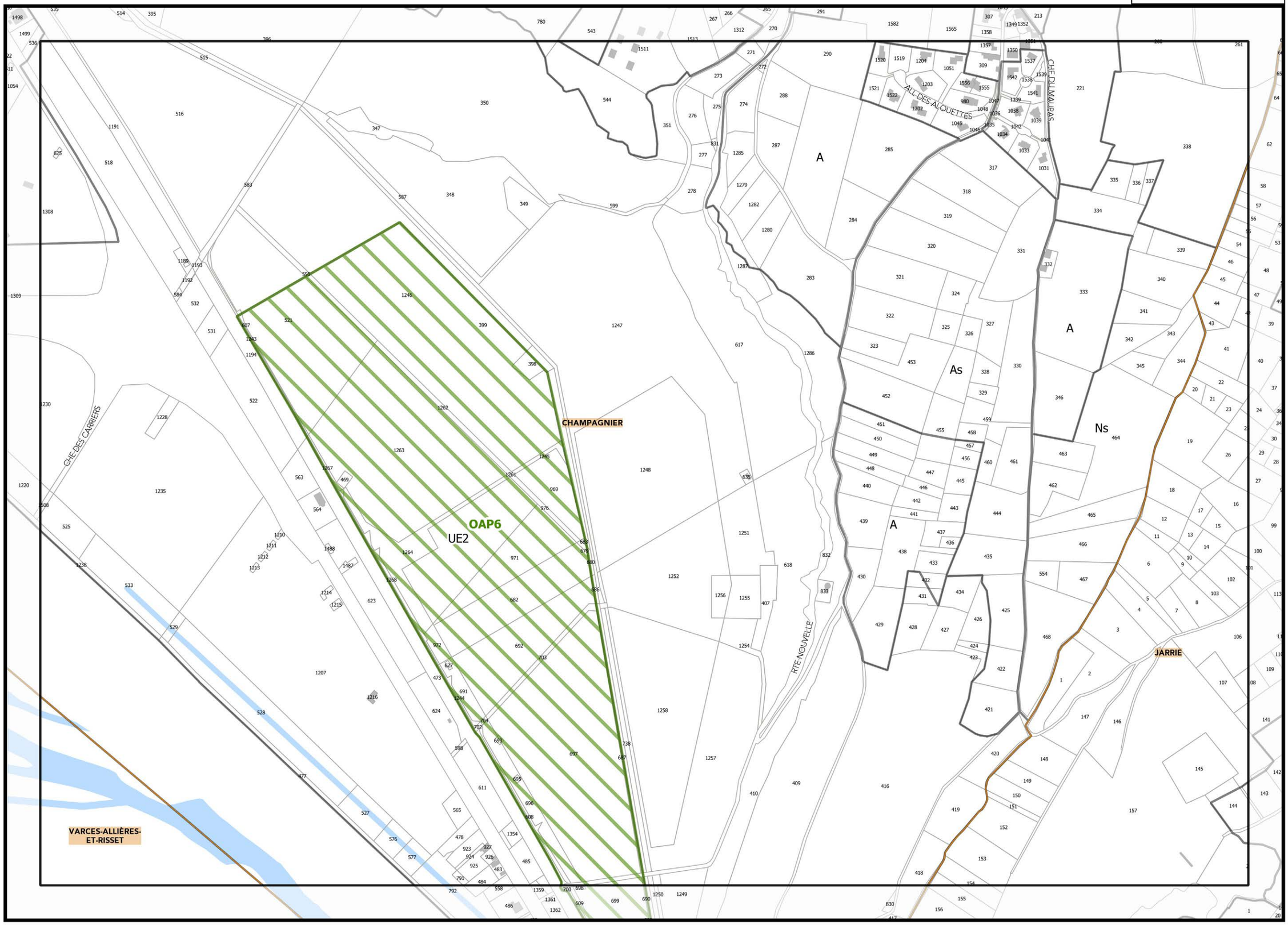

I21

H22

Légende : se référer aux premières pages de l'atlas

Sources :
@ DGFiP Cadastre 2016
@ DREAL Auvergne Rhône-Alpes

0 75 150 m

FLUI REGLEMENT GRAPHIQUE

Document approuvé le 20 décembre 2019

G1_ATLAS DES OAP ET SECTEURS DE PROJET

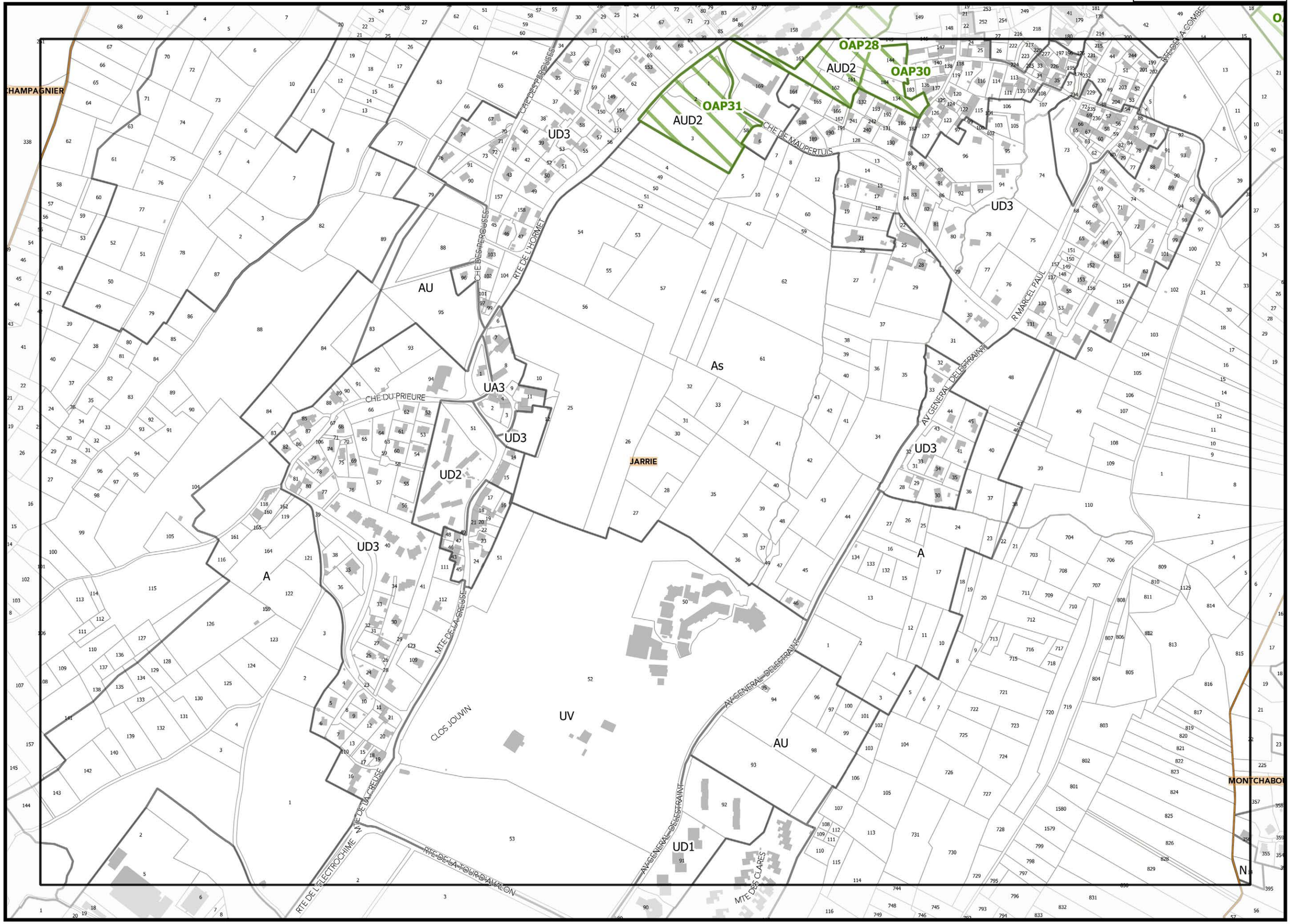

H21

J21

I22

Légende : se référer aux premières pages de l'atlas

Sources :
@ DGFiP Cadastre 2016
@ DREAL Auvergne Rhône-Alpes

0 75 150 m

REGLEMENT GRAPHIQUE

PLUi

Document approuvé le 20 décembre 2019

G1_ATLAS DES OAP ET SECTEURS DE PROJET

J20

I21

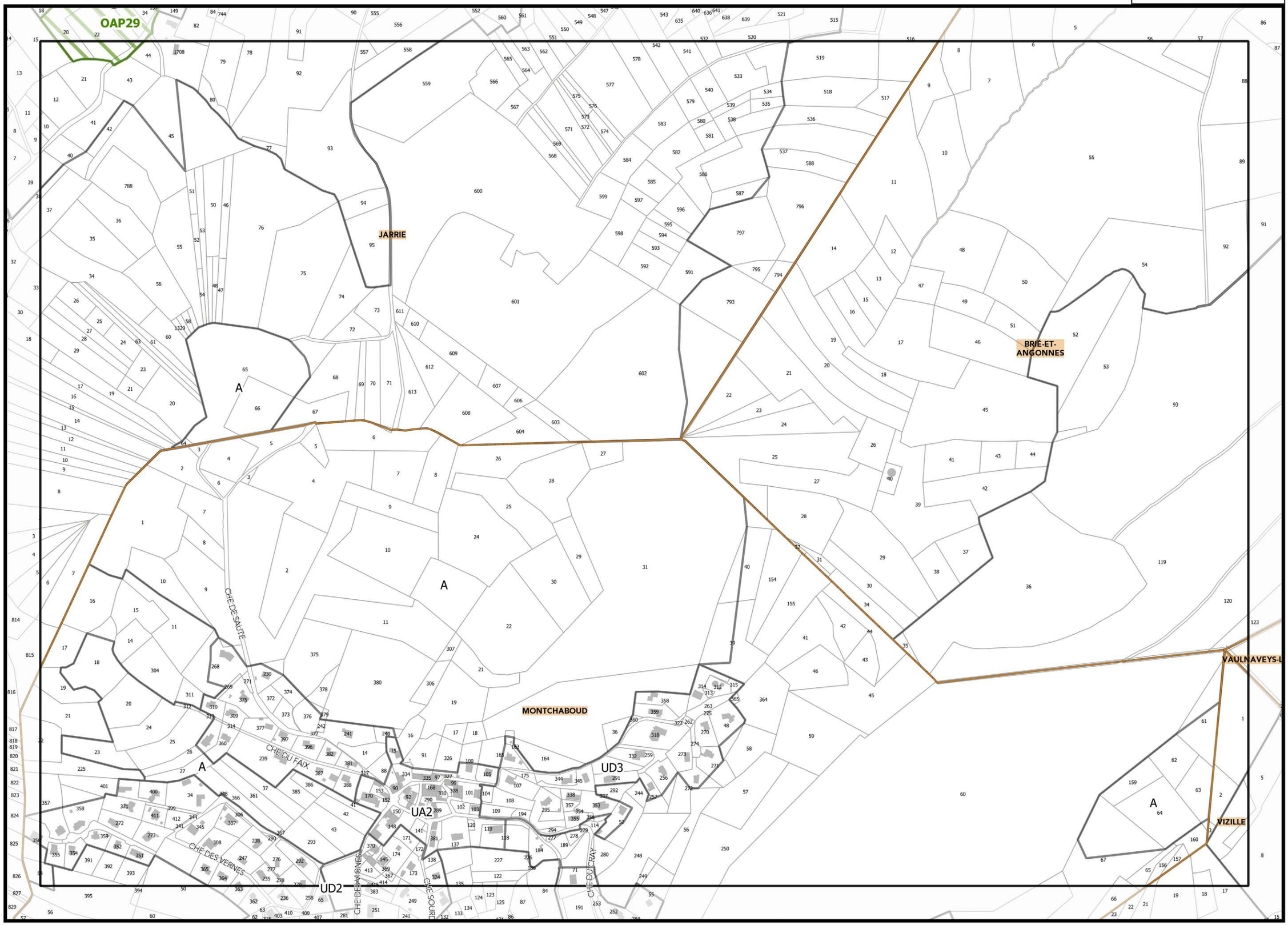

K21

J22

Légende : se référer aux premières pages de l'atlas

Sources :
@ DGFiP Cadastre 2016
@ DREAL Auvergne Rhône-Alpes

0 75 150 m

FLUI REGLEMENT GRAPHIQUE

Document approuvé le 20 décembre 2019

G1_ATLAS DES OAP ET SECTEURS DE PROJET

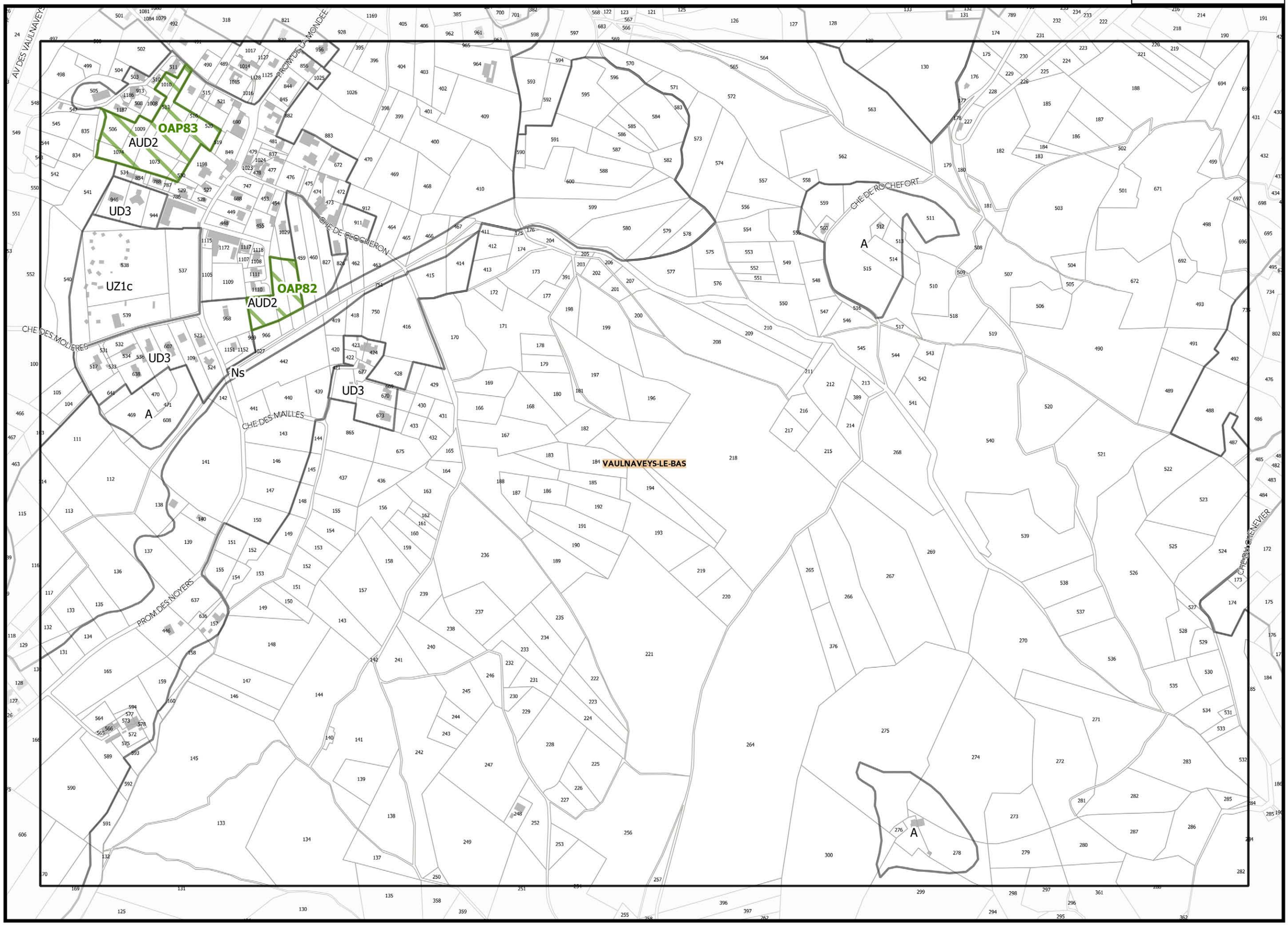

K21

M21

L22

Légende : se référer aux premières pages de l'atlas

Sources :
@ DGFiP Cadastre 2016
@ DREAL Auvergne Rhône-Alpes

0 75 150 m

REGLEMENT GRAPHIQUE

PLUi

Document approuvé le 20 décembre 2019

G1_ATLAS DES OAP ET SECTEURS DE PROJET

Document approuvé le 20 décembre 2019



Légende : se référer aux premières pages de l'atlas

Sources :
@ DGFiP Cadastre 2016
@ DREAL Auvergne Rhône-Alpes

0 75 150 m

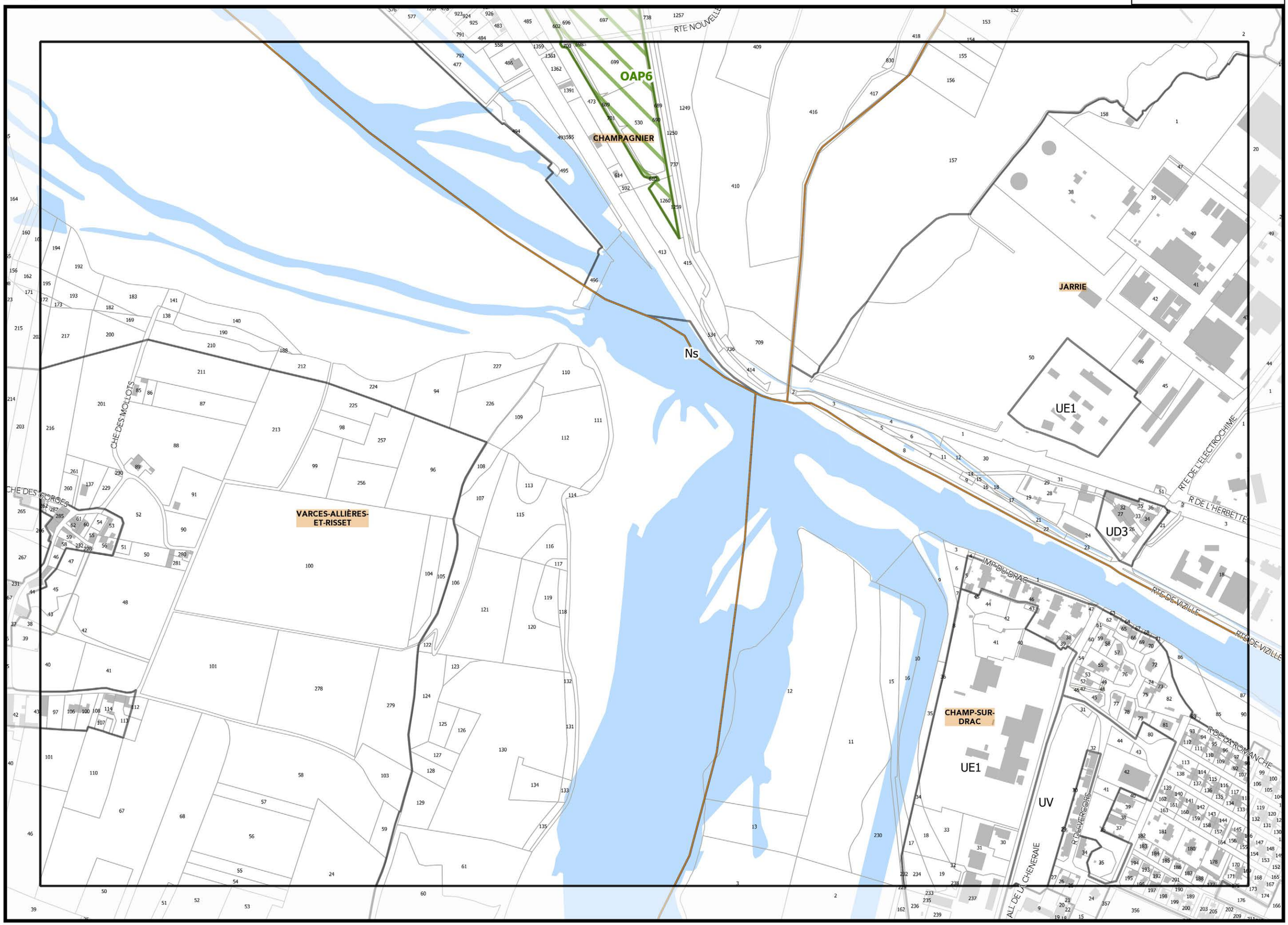

REGLEMENT GRAPHIQUE

PLUi Plan Local d'Urbanisme intercommunal

Document approuvé le 20 décembre 2019

G1_ATLAS DES OAP ET SECTEURS DE PROJET

Légende : se référer aux premières pages de l'atlas

Sources :
@ DGFiP Cadastre 2016
@ DREAL Auvergne Rhône-Alpes

0 75 150 m

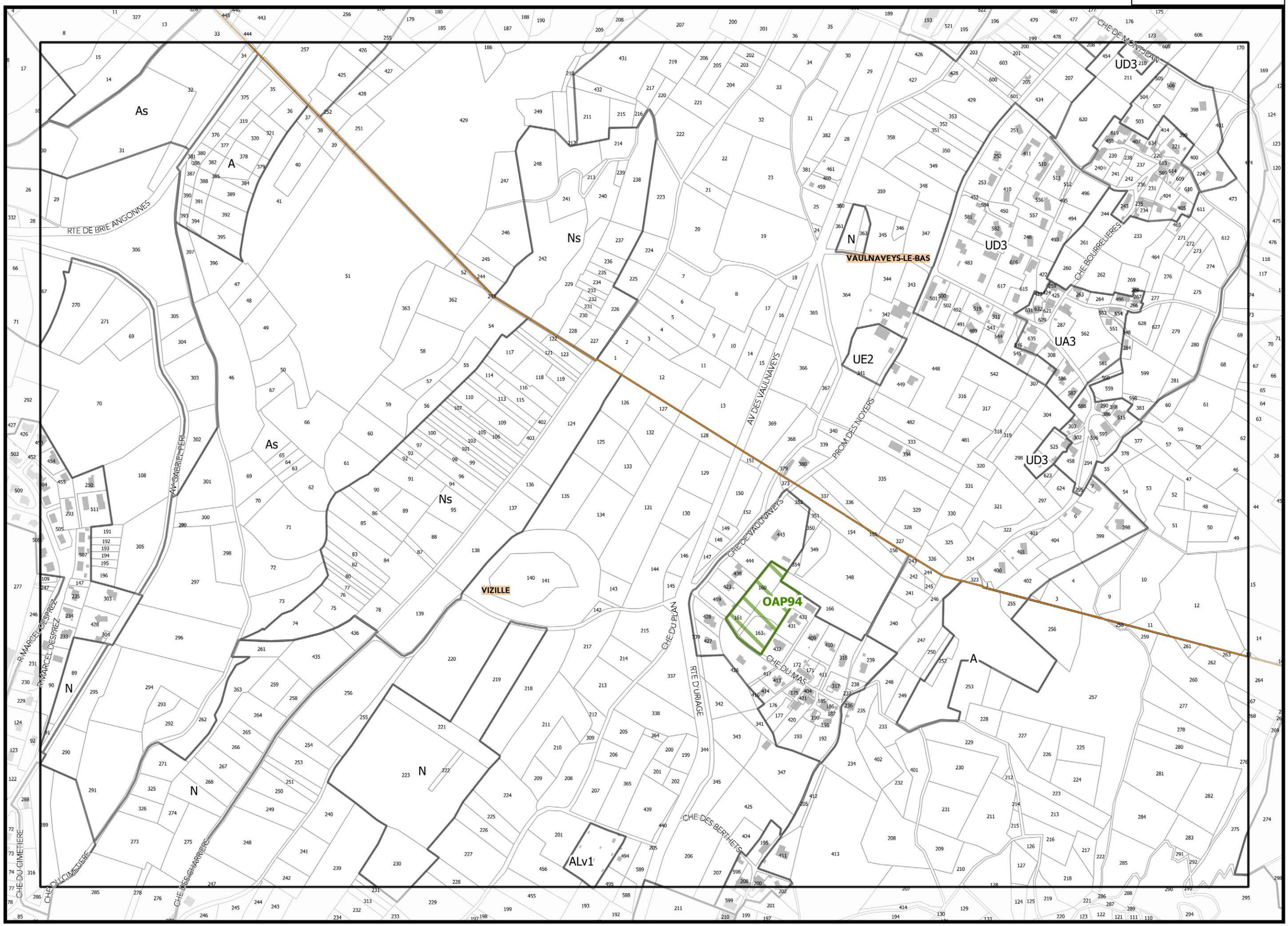

J22 L22

K23

0 75 150 m

Légende : se référer aux premières pages de l'atlas

Sources :
@ DGFiP Cadastre 2016
@ DREAL Auvergne Rhône-Alpes

PLUi | REGLEMENT GRAPHIQUE

Document approuvé le 20 décembre 2019

G1_ATLAS DES OAP ET SECTEURS DE PROJET

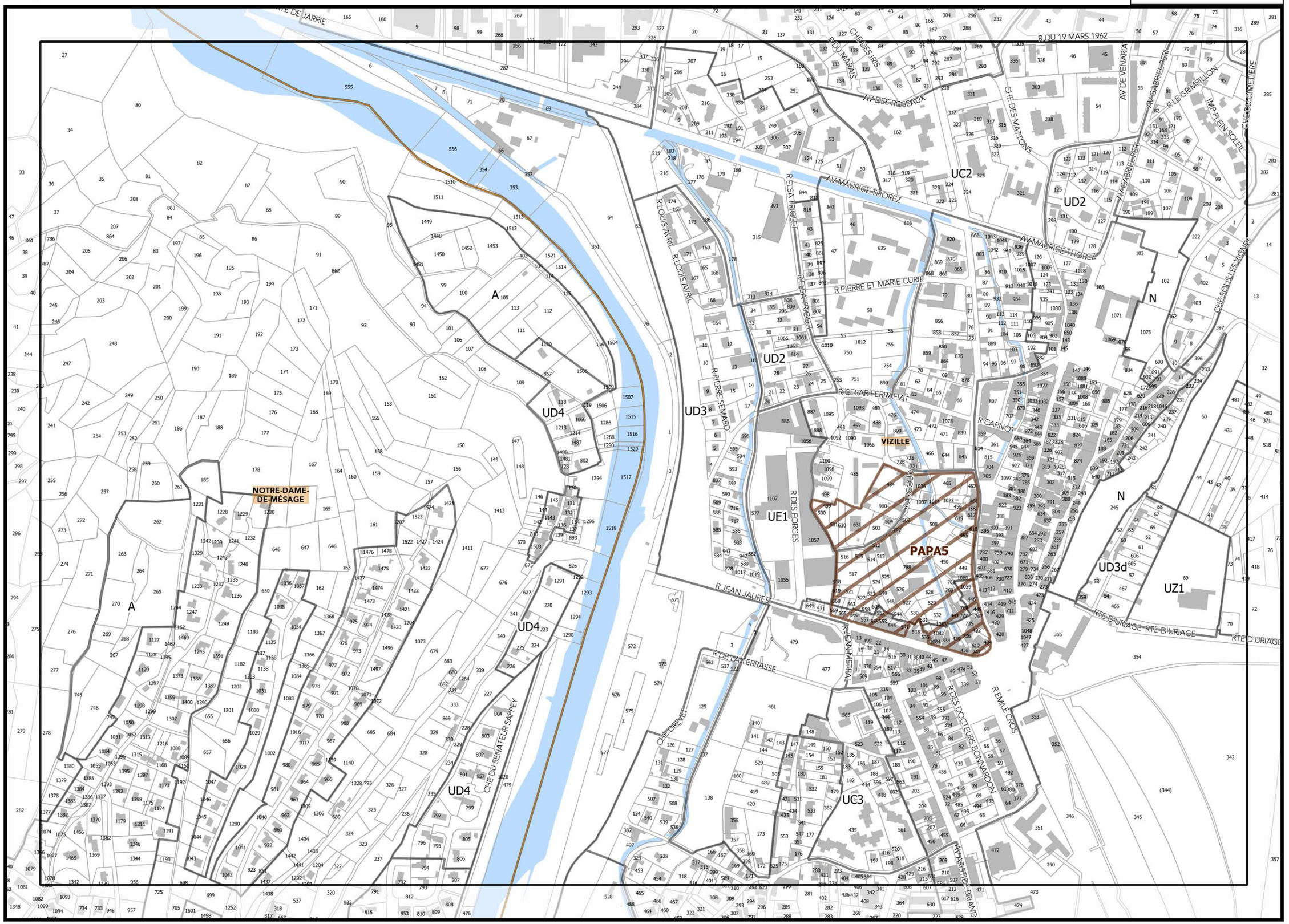

I23

K23

J24

Légende : se référer aux premières pages de l'atlas

Sources :
@ DGFiP Cadastre 2016
@ DREAL Auvergne Rhône-Alpes

0 75 150 m

REGLEMENT GRAPHIQUE

PLUi

Document approuvé le 20 décembre 2019

G1_ATLAS DES OAP ET SECTEURS DE PROJET

Document approuvé le 20 décembre 2019

SAINT-PAUL-DE-VARCES

CHE DES MOUSSES

CHE DES RUINES

CHE SAINT-ANGE

CHE VIEUX

IMP DE L'OURME

CHE DE RATIER

CHE DU BEMONT

A

UA3

UD2

UD3

UZ1

OAP69

Légende : se référer aux premières pages de l'atlas

Sources :
@ DGFiP Cadastre 2016
@ DREAL Auvergne Rhône-Alpes

0 75 150 m

Planche n° E24



Légende : se référer aux premières pages de l'atlas

Sources :
@ DGFiP Cadastre 2016
@ DREAL Auvergne Rhône-Alpes

0 75 150 m

PLUi | REGLEMENT GRAPHIQUE

Document approuvé le 20 décembre 2019

G1_ATLAS DES OAP ET SECTEURS DE PROJET

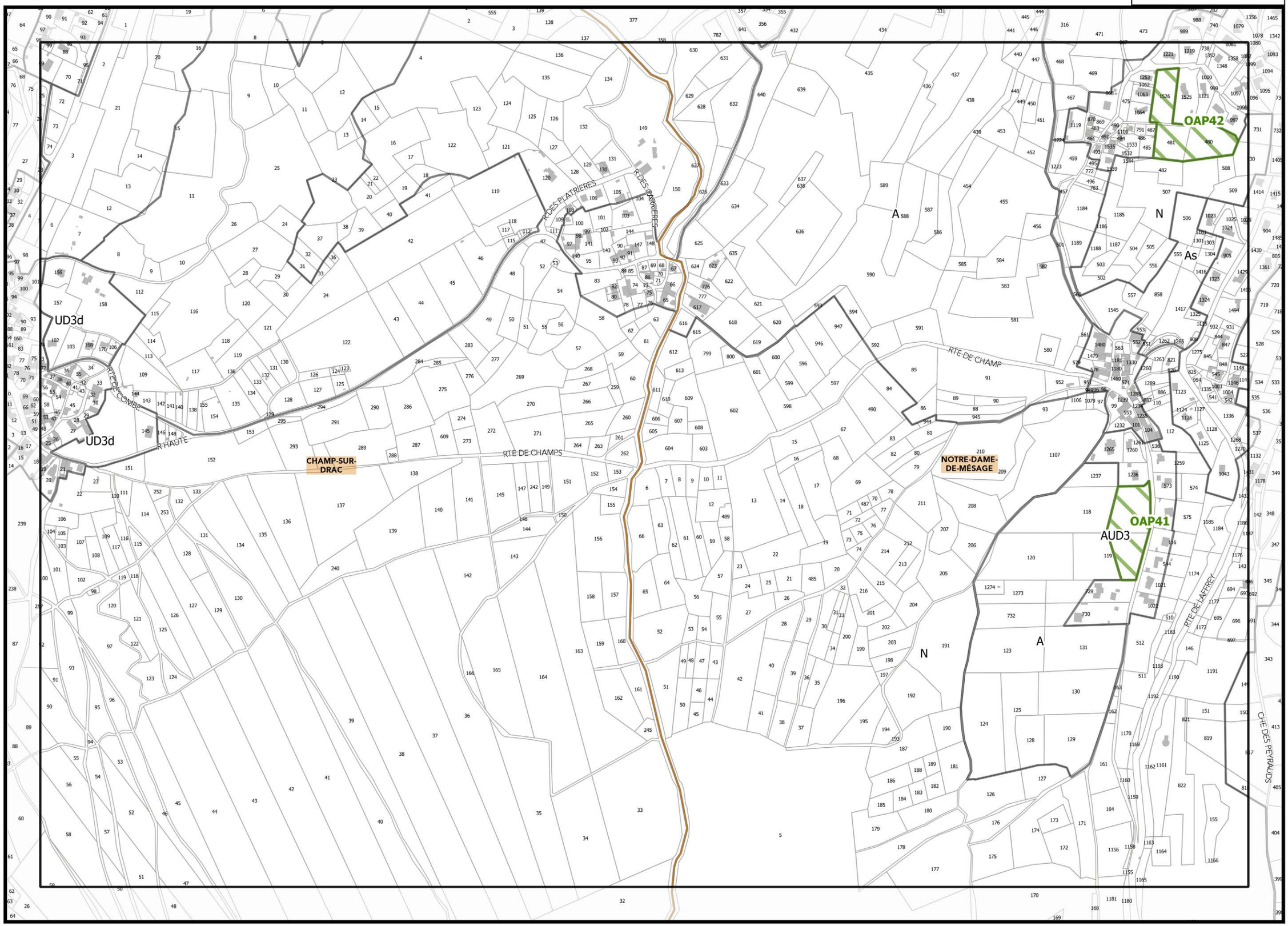

Légende : se référer aux premières pages de l'atlas

Sources :
@ DGFiP Cadastre 2016
@ DREAL Auvergne Rhône-Alpes

0 75 150 m

Planche n° F25



Légende : se référer aux premières pages de l'atlas

Sources :
@ DGFiP Cadastre 2016
@ DREAL Auvergne Rhône-Aulvergne Rhône-Alpes

0 75 150 m

REGLEMENT GRAPHIQUE

PLUi

Document approuvé le 20 décembre 2019

G1_ATLAS DES OAP ET SECTEURS DE PROJET

Légende : se référer aux premières pages de l'atlas

Sources :
@ DGFiP Cadastre 2016
@ DREAL Auvergne Rhône-Alpes

0 75 150 m

Planche n° M25

Document approuvé le 20 décembre 2019

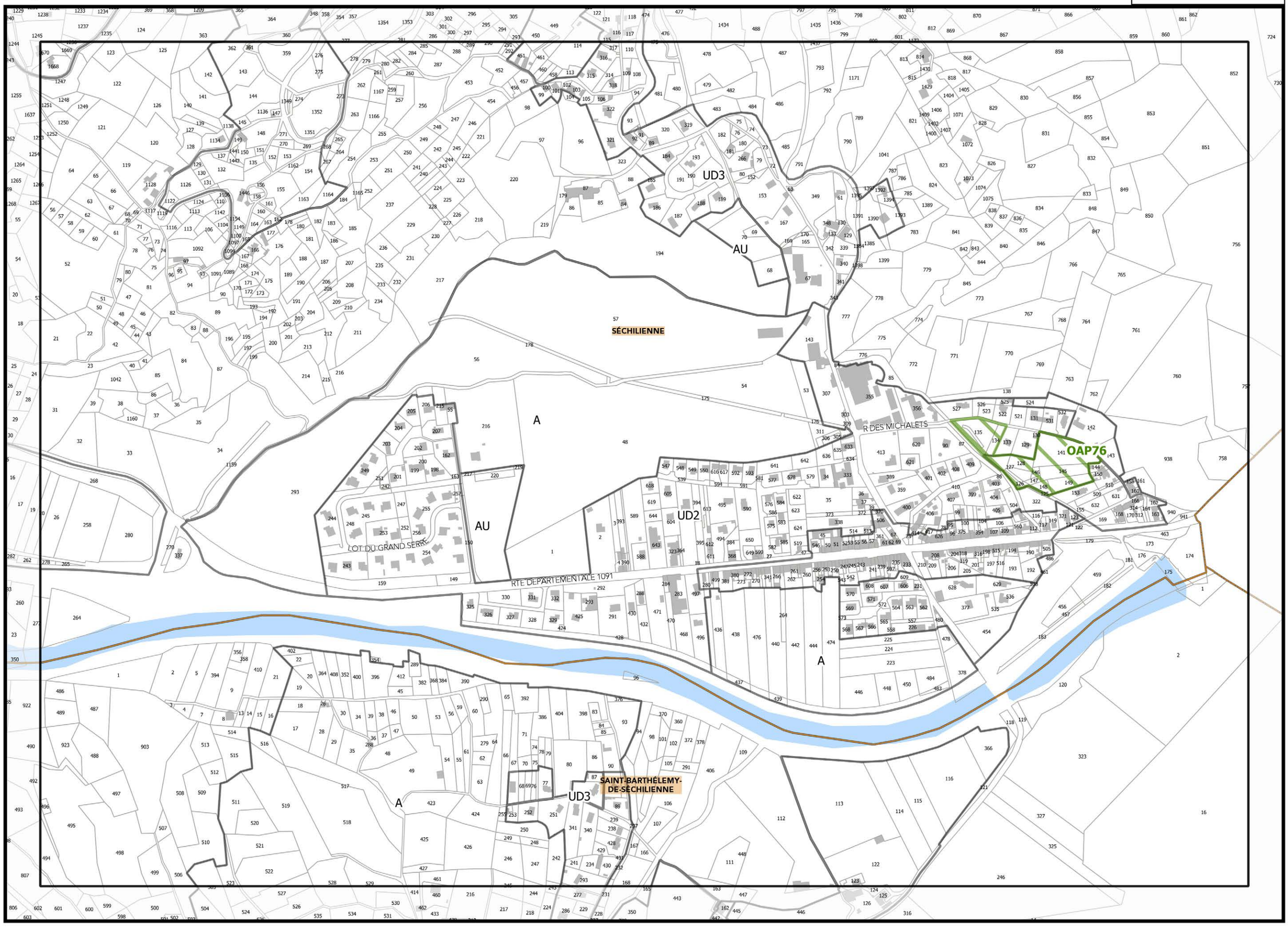

Légende : se référer aux premières pages de l'atlas

Sources :
@ DGFiP Cadastre 2016
@ DREAL Auvergne Rhône-Alpes

0 75 150 m

Planche n° F26

Document approuvé le 20 décembre 2019



Légende : se référer aux premières pages de l'atlas

Sources :
@ DGFiP Cadastre 2016
@ DREAL Auvergne Rhône-Alpes

0 75 150 m

G1_ATLAS DES OAP ET SECTEURS DE PROJET

Planche n° M26



Légende : se référer aux premières pages de l'atlas

Sources :
@ DGFiP Cadastre 2016
@ DREAL Auvergne Rhône-Alpes

0 75 150 m

FLUI REGLEMENT GRAPHIQUE

Document approuvé le 20 décembre 2019

G1_ATLAS DES OAP ET SECTEURS DE PROJET

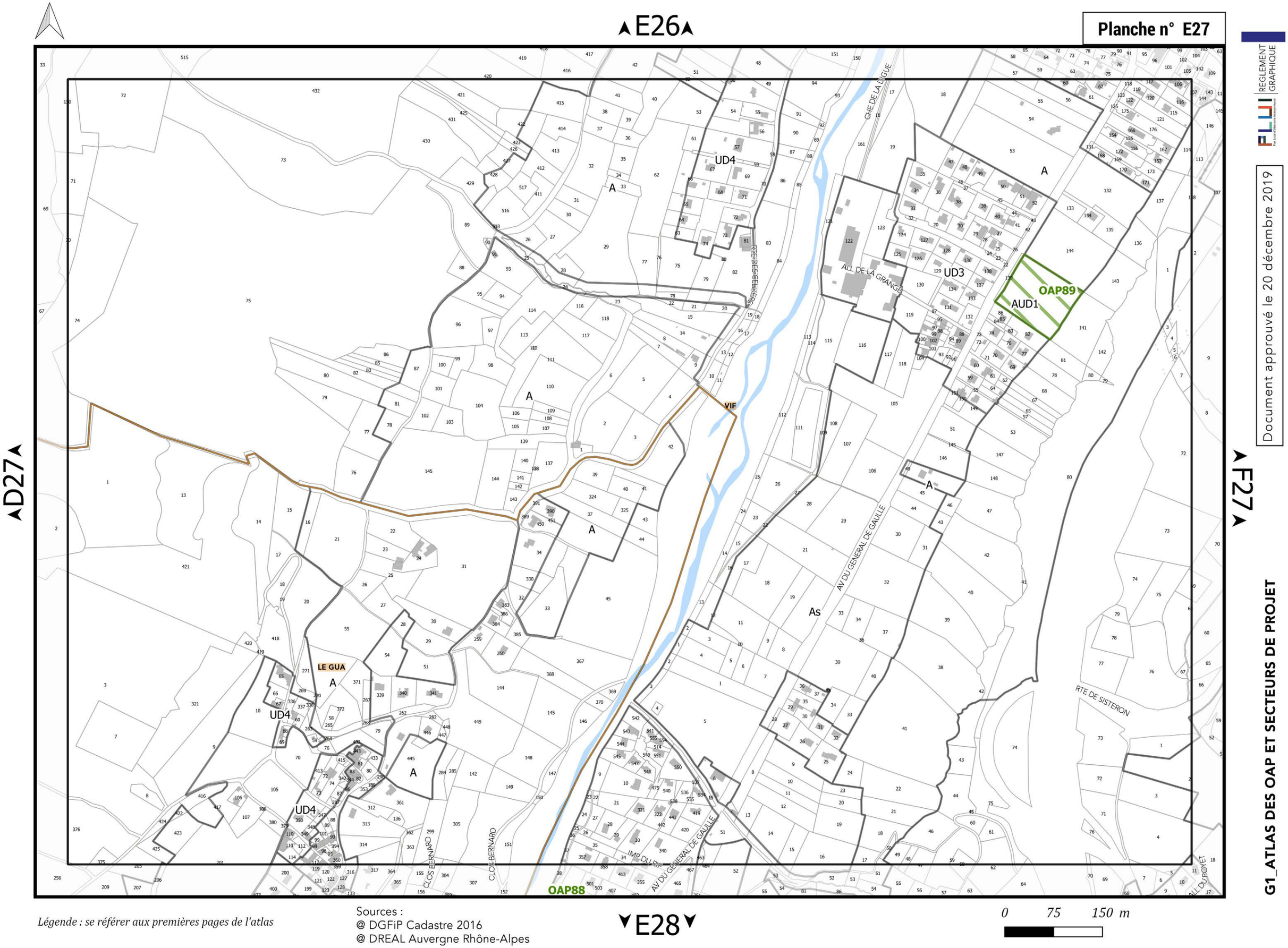

Document approuvé le 20 décembre 2019

G1_ATLAS DES OAP ET SECTEURS DE PROJET

Légende : se référer aux premières pages de l'atlas

Sources :
@ DGFiP Cadastre 2016
@ DREAL Auvergne Rhône-Alpes

Document approuvé le 20 décembre 2019

OAP62

AUD2

UZ1

UD3

UD3d

SAINT-GEORGES-DE-COMMIERS

VIF

AVE DE LA RESISTANCE

R DE LA MAIRIE

R DE LA TOUR

RTE DE SAINT-PIERRE

R DES VIALLETS

CHE DES CHEVRES

CHE DE MARSEILLERE

MTE DU MOULIN

Légende : se référer aux premières pages de l'atlas

Sources :
@ DGFiP Cadastre 2016
@ DREAL Auvergne Rhône-Alpes

0 75 150 m

E27

D28

F28

E29

REGLEMENT GRAPHIQUE

PLUi

Document approuvé le 20 décembre 2019

G1_ATLAS DES OAP ET SECTEURS DE PROJET

OAP88

OAP27

UD4

UD3

UA3

UZ1

AU

AUD1

A

N

VIF

LE GUA

R DU CHAMPA

R DU 8 MAI 1945

R DE LA GRESSE

CLOS BERNARD

IMP DU RIS

IMP DES POMMIERS

AV DU GENERAL DE GAULLE

R DU SOUVENIR

TRA DES BANEAUX

RTE DE SISTERON

ALL DU POTET

TRA DU CHATELARD

RTE DES TRUS

MTE DE LA FONDE DU SERF

R DU PLANTIER

R VICAT

RTE DES GRANDS AMIEUX

AV DU VERCORS

R DE LA MAIRIE

RTE DE GIRARDIERE

CHE DES ESSEINS

RTE DE LA MERLIERE

Légende : se référer aux premières pages de l'atlas

Sources :
@ DGFiP Cadastre 2016
@ DREAL Auvergne Rhône-Alpes

0 75 150 m

▲G27▲

▲F28▲

▲H28▲

▼G29▼

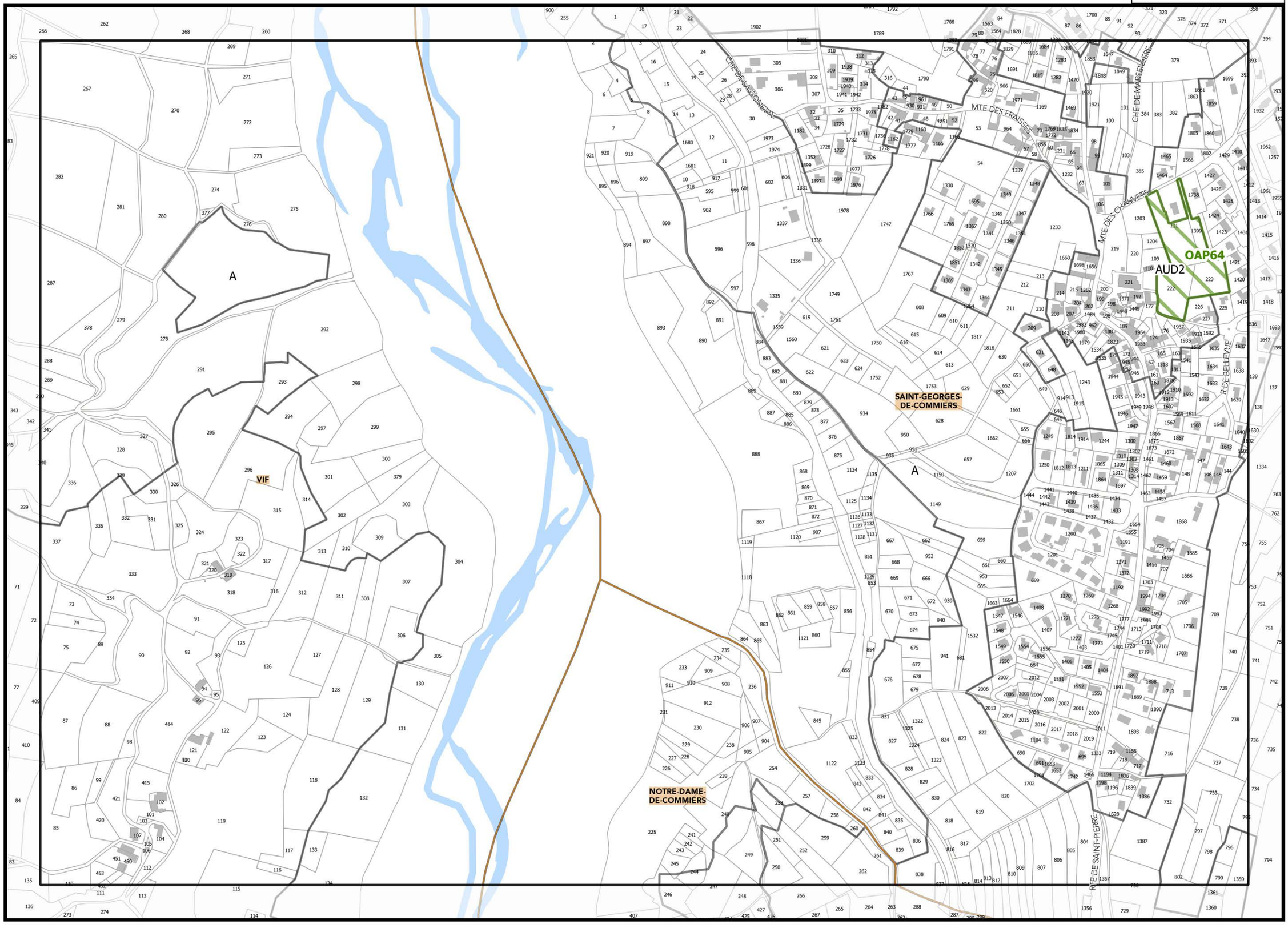

Légende : se référer aux premières pages de l'atlas

Sources :
@ DGFiP Cadastre 2016
@ DREAL Auvergne Rhône-Alpes

0 75 150 m

REGLEMENT GRAPHIQUE

PLUi

Document approuvé le 20 décembre 2019

G1_ATLAS DES OAP ET SECTEURS DE PROJET

Document approuvé le 20 décembre 2019

SAINT-GEORGES-DE-COMMIERS

NOTRE-DAME-DE-COMMIERS

VIF

As

A

OAP39

OAP38

OAP40

CHE DU MOULIN

CHE DU MOLLARD

CHE DU DRAC

CHE DES PAUTATS

CHE DES DONNES

RTE DEPARTEMENTALE 529

CHE DE LA FONTAINE FROIDE

CHE DE LA MONTAGNE

Légende : se référer aux premières pages de l'atlas

Sources :
@ DGFiP Cadastre 2016
@ DREAL Auvergne Rhône-Alpes

0 75 150 m

D31

C32

E32

D33

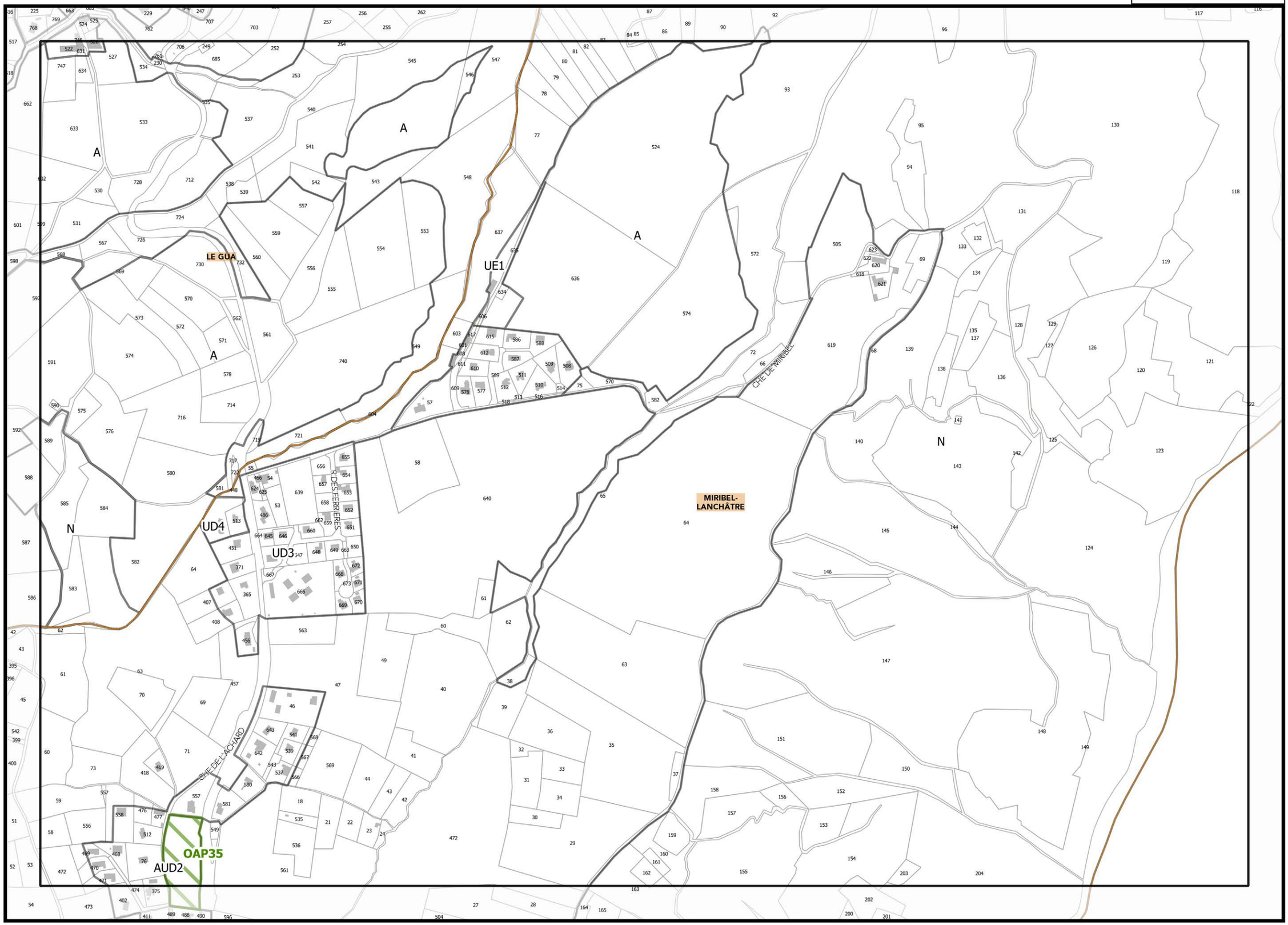

REGLEMENT GRAPHIQUE

PLUi

Document approuvé le 20 décembre 2019

G1_ATLAS DES OAP ET SECTEURS DE PROJET

Légende : se référer aux premières pages de l'atlas

Sources :
@ DGFiP Cadastre 2016
@ DREAL Auvergne Rhône-Alpes

0 75 150 m

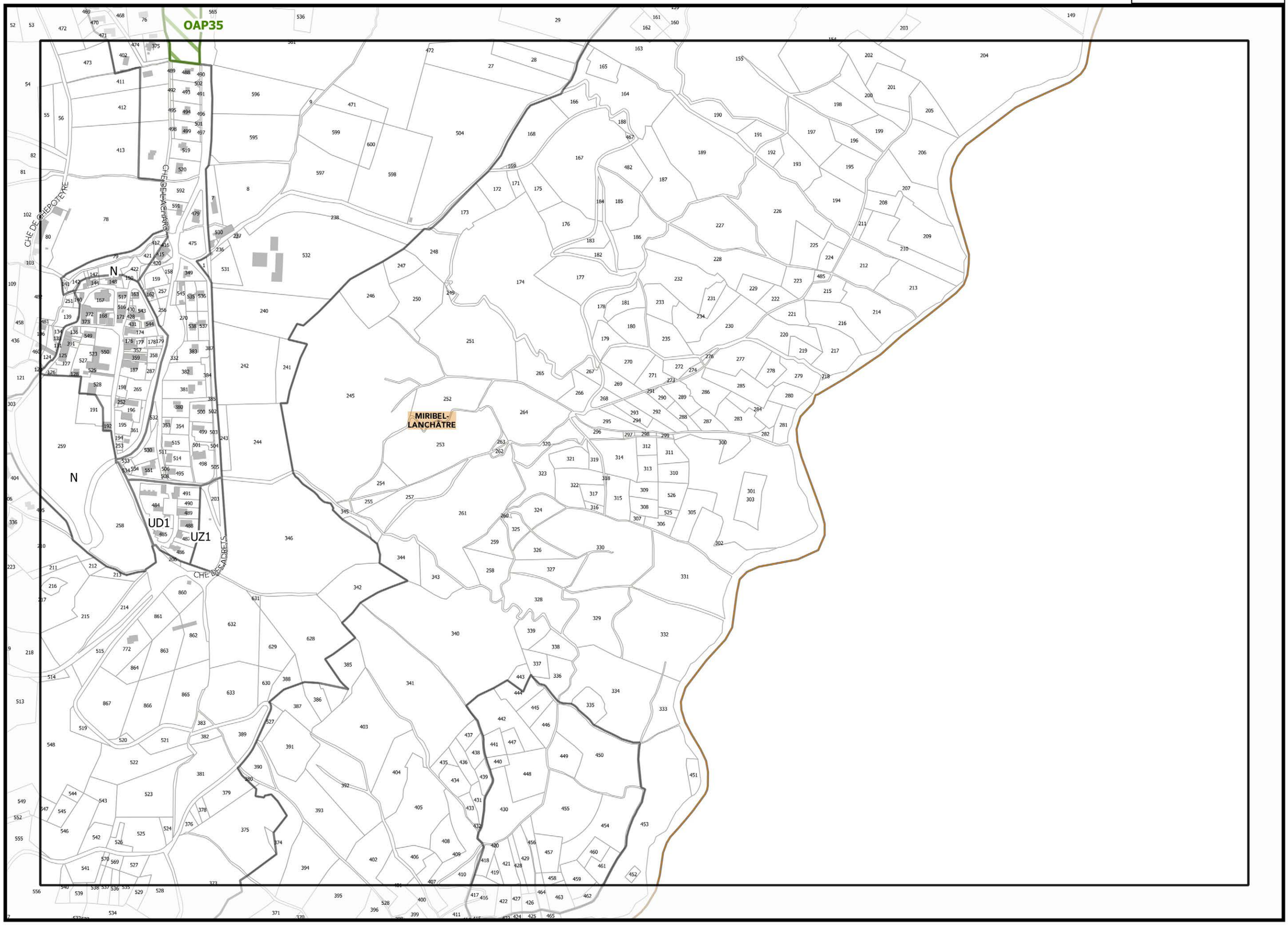

C33

D34

Légende : se référer aux premières pages de l'atlas

Sources :
@ DGFiP Cadastre 2016
@ DREAL Auvergne Rhône-Aubes

0 75 150 m

REGLEMENT GRAPHIQUE

PLUi

Document approuvé le 20 décembre 2019

G1_ATLAS DES OAP ET SECTEURS DE PROJET