GRENOBLE ALPES MÉTROPOLE

L'AGENCE
D'URBANISME DE LA RÉGION GRENOBLOISE



J_ATLAS DES EMPLACEMENTS RÉSERVÉS

Tome 1

Document approuvé en Conseil Métropolitain le 20 décembre 2019

PLUI
Plan Local d'Urbanisme Intercommunal

Échelle 1/2500

Pour connaître l'ensemble des prescriptions règlementaires, il convient de se reporter aux autres plans répertoriés de A à J ainsi qu'au règlement écrit.

Le tome n°1 rassemble les planches allant de la planche R5 à T32

EMPLACEMENT RÉSERVÉ ET SERVITUDE DE LOCALISATION DES VOIES, OUVRAGES PUBLICS, INSTALLATIONS D'INTÉRÊT GÉNÉRAL ET ESPACES VERTS EN ZONE U ET AU

- 05-01 Emplacement réservé aux voies publiques
- 05-02 Emplacement réservé aux ouvrages publics
- 05-03 Emplacement réservé aux installations d'intérêt général
- 05-04 Emplacement réservé aux espaces verts/continuités écologiques
- 05-06 Servitude de localisation

CONDITIONS DE DESSERTE

- Conditions de desserte

Les emplacements réservés, les servitudes de localisation et les conditions de desserte figurent dans le tableau TOME 6.1 Liste des emplacements réservés et des servitudes de localisation.

LIMITES ADMINISTRATIVES

- COMMUNALE
- SECTION (AB)
- PARCELLE
- BATIMENT
- COURS D'EAU

Sources :
@ DGFiP Cadastre 2016
@ DREAL Auvergne Rhône-Alpes

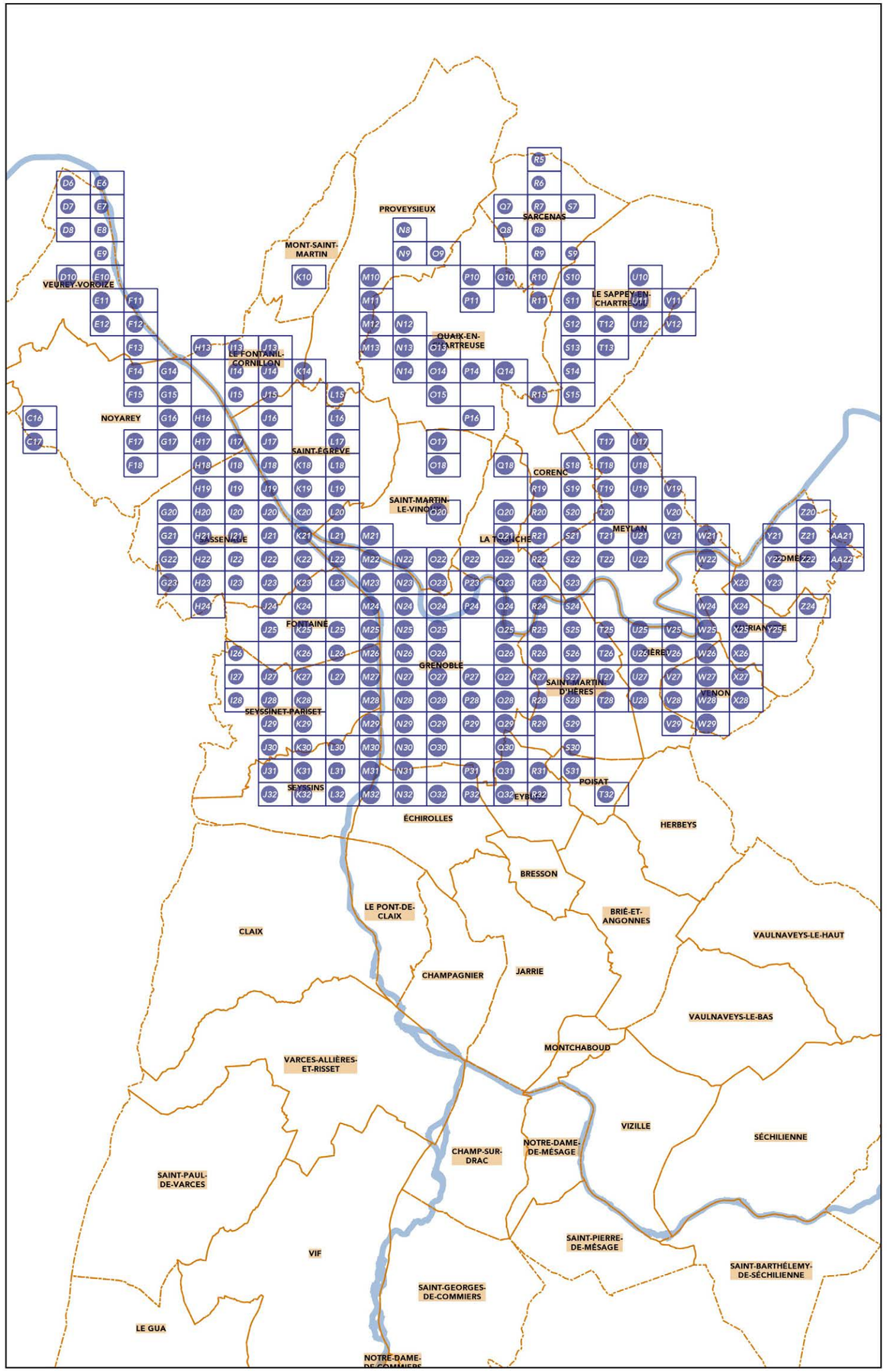

REGLEMENT GRAPHIQUE

Document approuvé le 20 décembre 2019

J_ATLAS DES EMPLACEMENTS RÉSERVÉS - TOME 1



Q5

S5

R6

REGLEMENT GRAPHIQUE

PLUi

Document approuvé le 20 décembre 2019

J_ATLAS DES EMPLACEMENTS RÉSERVÉS - TOME 1

Légende: se référer aux premières pages de l'atlas

Sources :
@ DGFiP Cadastre 2016
@ DREAL Auvergne Rhône-Alpes

0 75 150 m

D5

C6

E6

D7

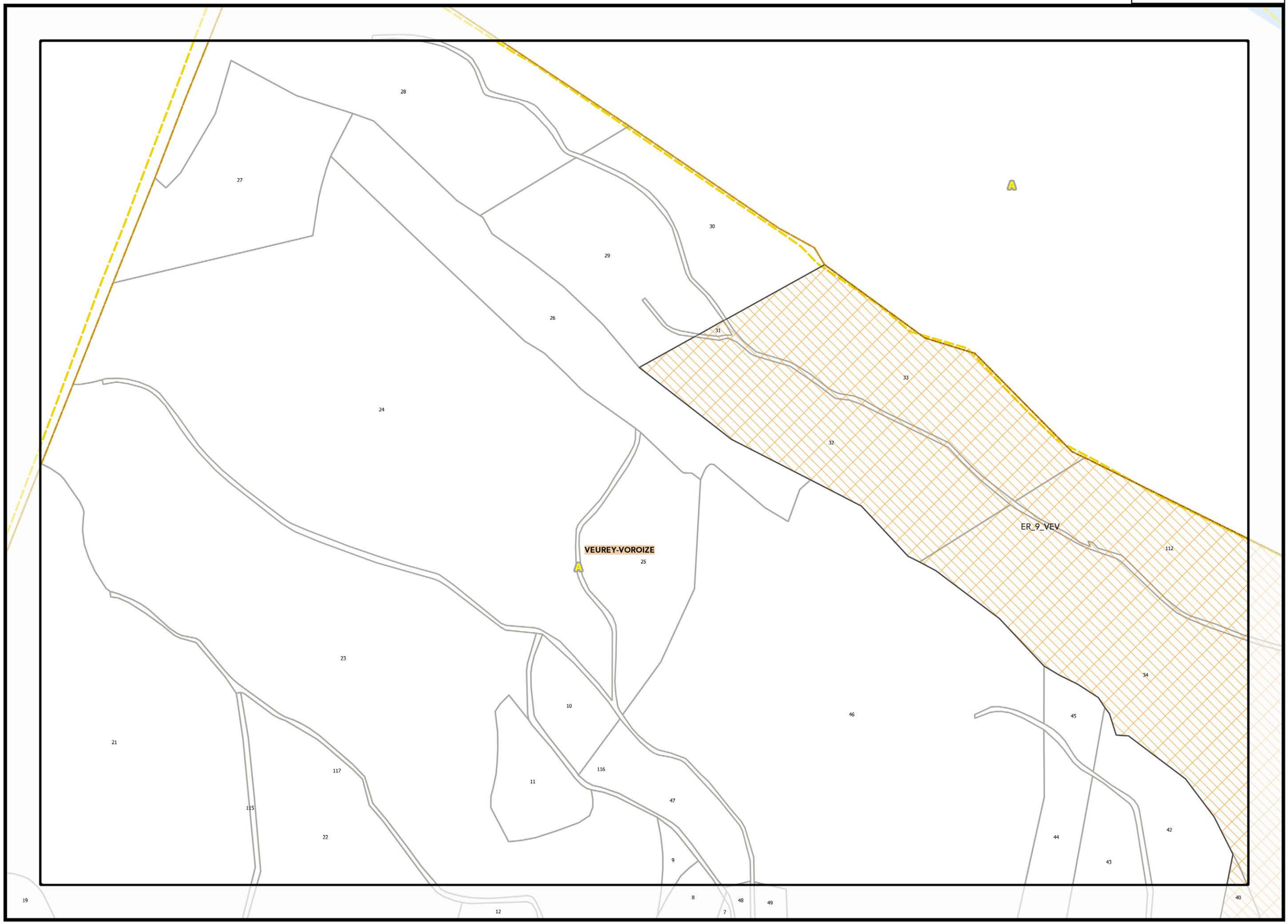

Légende: se référer aux premières pages de l'atlas

Sources :
@ DGFiP Cadastre 2016
@ DREAL Auvergne Rhône-Alpes

0 75 150 m

REGLEMENT GRAPHIQUE

PLUi

Document approuvé le 20 décembre 2019

J_ATLAS DES EMPLACEMENTS RÉSERVÉS - TOME 1

Planche n° E6

REGLEMENT GRAPHIQUE

PLUi

Document approuvé le 20 décembre 2019

J_ATLAS DES EMPLACEMENTS RÉSERVÉS - TOME 1

D6

E7

A

BM

AB

ER_9_VEV

VEUREY-VOROIZE

AV DE VALENCE

Légende: se référer aux premières pages de l'atlas

Sources :
@ DGFiP Cadastre 2016
@ DREAL Auvergne Rhône-Alpes

0 75 150 m

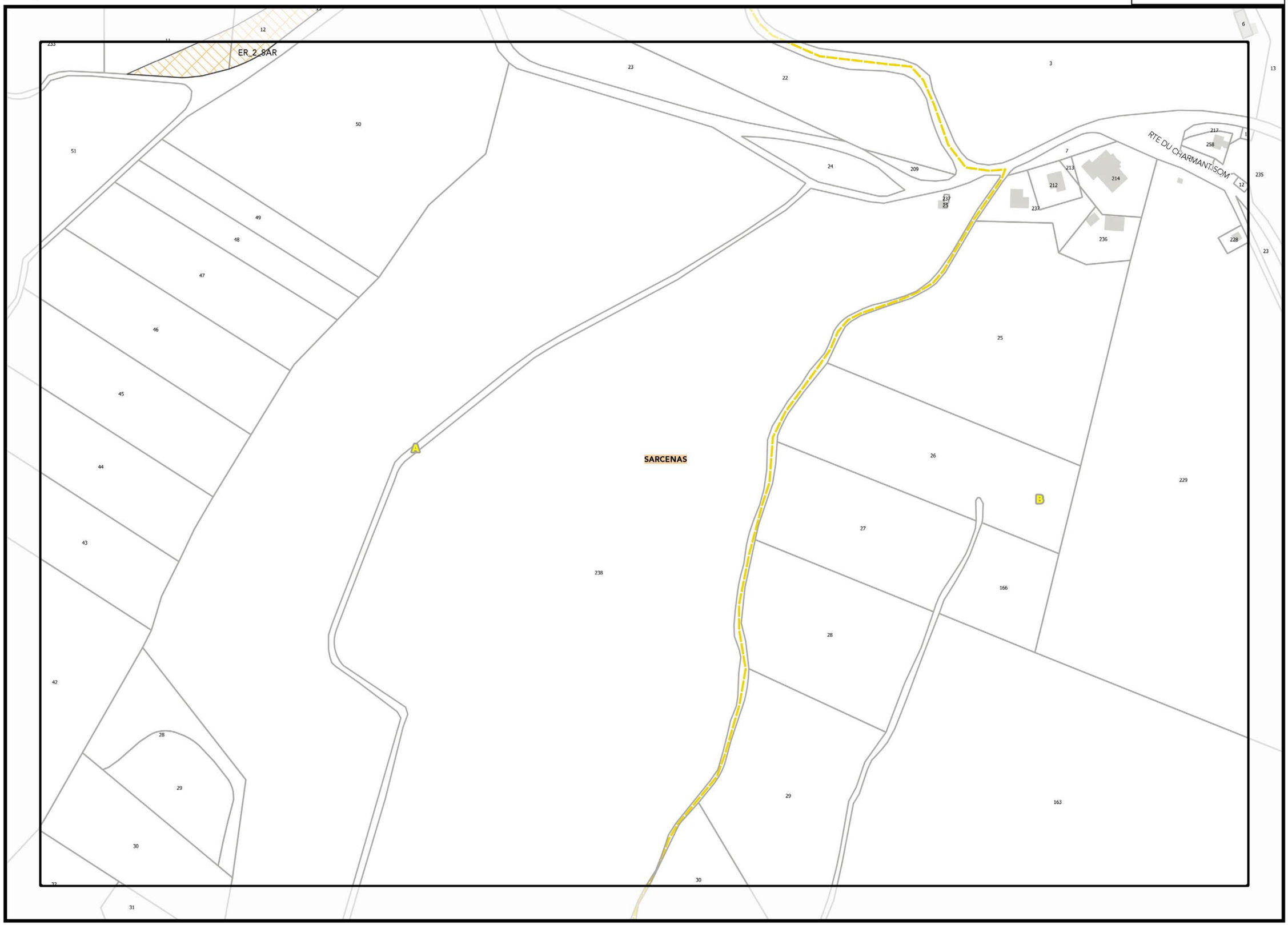

Q6

S6

R7

Légende: se référer aux premières pages de l'atlas

Sources :
@ DGFiP Cadastre 2016
@ DREAL Auvergne Rhône-Alpes

0 75 150 m

REGLEMENT GRAPHIQUE

PLUi

Document approuvé le 20 décembre 2019

J_ATLAS DES EMPLACEMENTS RÉSERVÉS - TOME 1

Planche n° D7



Légende: se référer aux premières pages de l'atlas

Sources :
@ DGFiP Cadastre 2016
@ DREAL Auvergne Rhône-Alpes

0 75 150 m

REGLEMENT GRAPHIQUE

PLUi

Document approuvé le 20 décembre 2019

J_ATLAS DES EMPLACEMENTS RÉSERVÉS - TOME 1

Planche n° E7

REGLEMENT GRAPHIQUE

PLUi

Document approuvé le 20 décembre 2019

D7

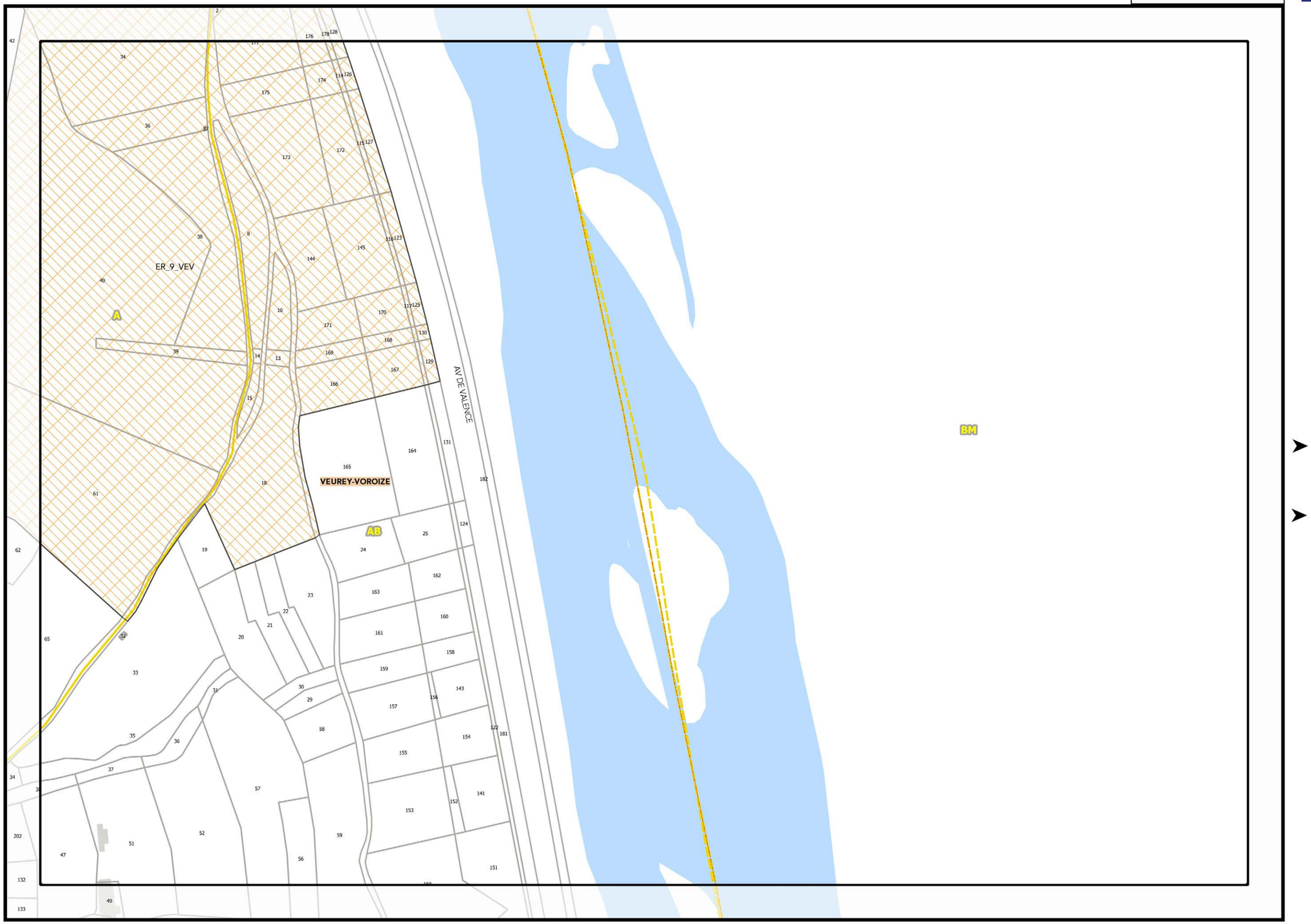

E8

Légende: se référer aux premières pages de l'atlas

Sources :
@ DGFiP Cadastre 2016
@ DREAL Auvergne Rhône-Alpes

0 75 150 m

J_ATLAS DES EMPLACEMENTS RÉSERVÉS - TOME 1

▲ Q6 ▲

▲ P7 ▲

▲ R7 ▲

▼ Q8 ▼

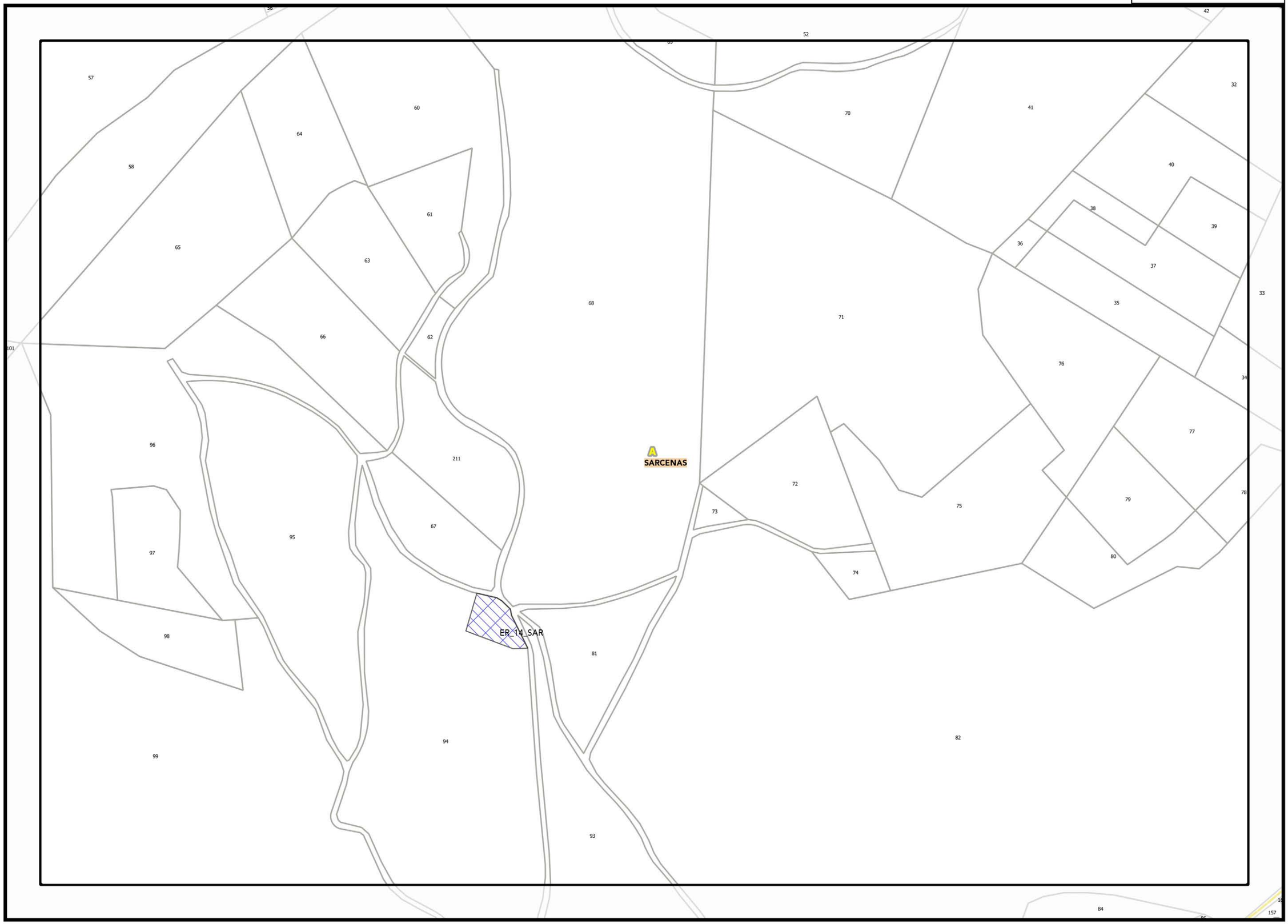

Légende: se référer aux premières pages de l'atlas

Sources :
@ DGFiP Cadastre 2016
@ DREAL Auvergne Rhône-Alpes

0 75 150 m

Document approuvé le 20 décembre 2019

Planche n° R7

REGLEMENT GRAPHIQUE

PLUi

Document approuvé le 20 décembre 2019

Q7

S7

SARCENAS

RTE DU COL DE PORTE

ER_13_SAR

A

B

Légende: se référer aux premières pages de l'atlas

Sources :
@ DGFiP Cadastre 2016
@ DREAL Auvergne Rhône-Alpes

R8

0 75 150 m

J_ATLAS DES EMPLACEMENTS RÉSERVÉS - TOME 1

Planche n° S7

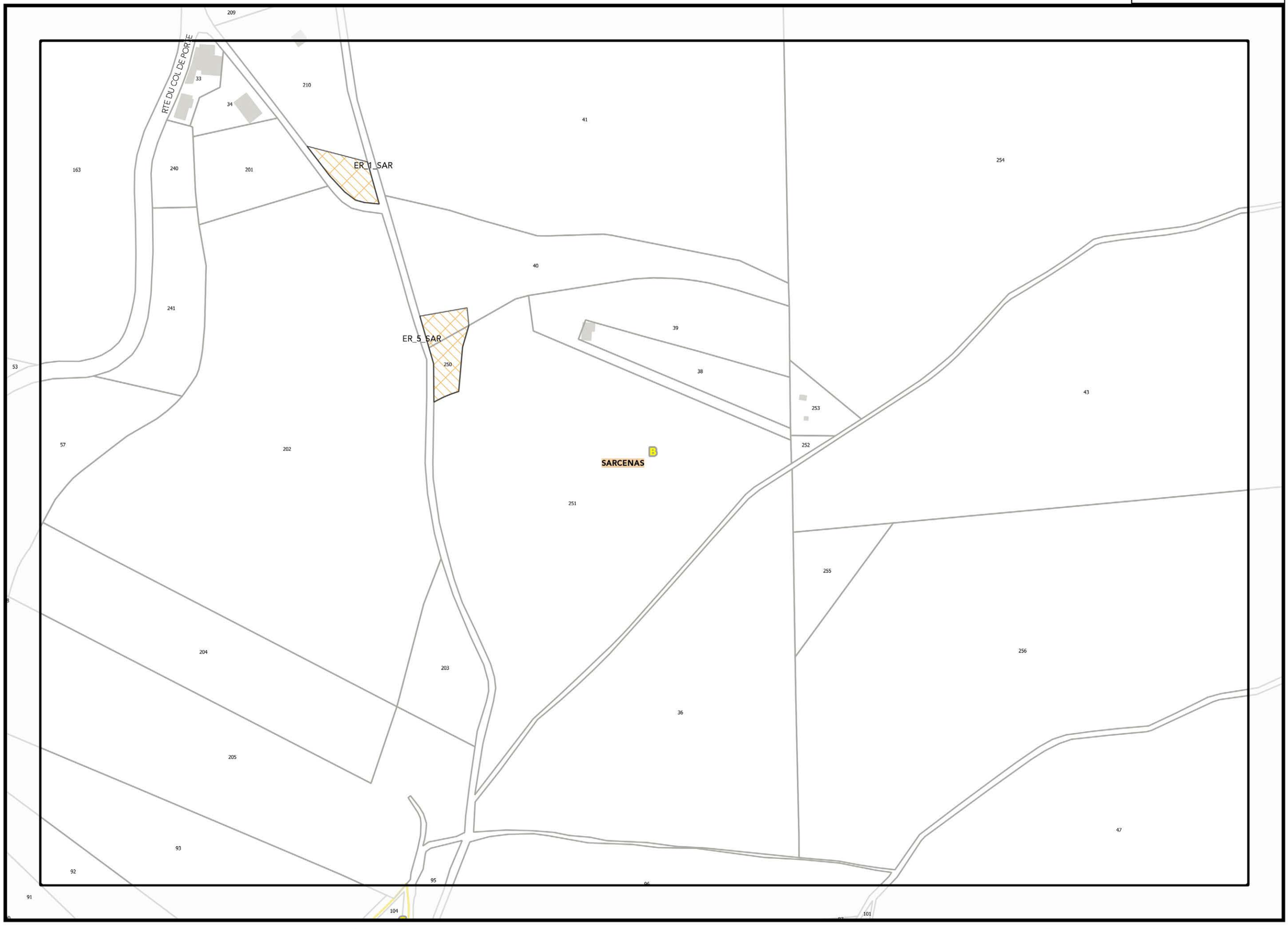

Document approuvé le 20 décembre 2019

▲ R7 ▲

▲ T7 ▲

Légende: se référer aux premières pages de l'atlas

Sources :
@ DGFiP Cadastre 2016
@ DREAL Auvergne Rhône-Alpes

▼ S8 ▼

0 75 150 m

Planche n° D8

REGLEMENT GRAPHIQUE

PLUi Plan Local d'Urbanisme intercommunal

Document approuvé le 20 décembre 2019

J_ATLAS DES EMPLACEMENTS RÉSERVÉS - TOME 1

VEUREY-VOROIZE

RTE DU PETIT PORT

ER_5

A

B

AB

Légende: se référer aux premières pages de l'atlas

Sources :
@ DGFiP Cadastre 2016
@ DREAL Auvergne Rhône-Alpes

0 75 150 m

Planche n° E8

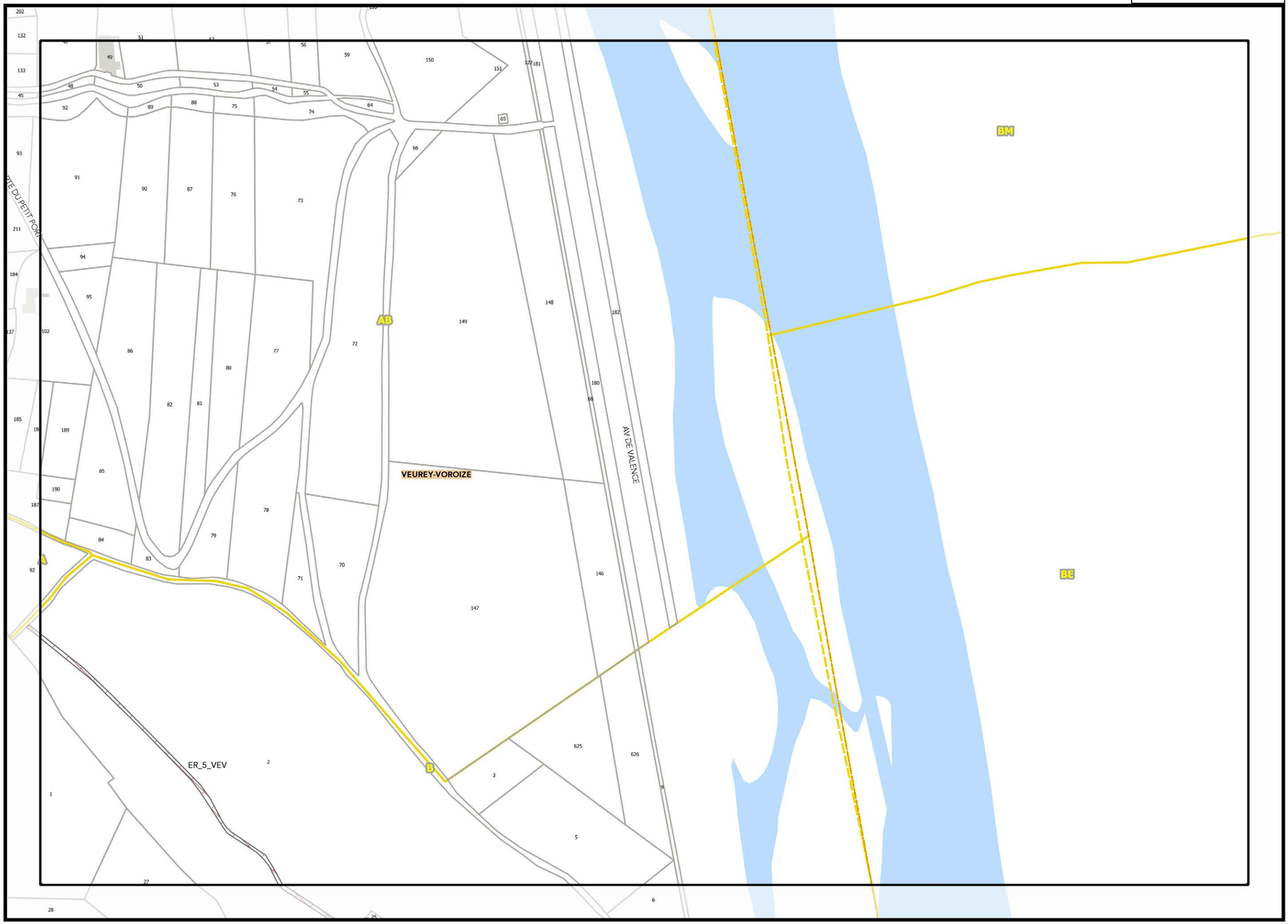

Légende: se référer aux premières pages de l'atlas

Sources :
@ DGFiP Cadastre 2016
@ DREAL Auvergne Rhône-Alpes

0 75 150 m

REGLEMENT GRAPHIQUE

PLUi Plan Local d'Urbanisme intercommunal

Document approuvé le 20 décembre 2019

J_ATLAS DES EMPLACEMENTS RÉSERVÉS - TOME 1



Légende: se référer aux premières pages de l'atlas

Sources :
@ DGFiP Cadastre 2016
@ DREAL Auvergne Rhône-Alpes

0 75 150 m

▲ Q7 ▲



▲ P8 ▲

▲ R8 ▲

▼ Q9 ▼

Légende: se référer aux premières pages de l'atlas

Sources :
@ DGFiP Cadastre 2016
@ DREAL Auvergne Rhône-Alpes

0 75 150 m

REGLEMENT GRAPHIQUE

PLUi Plan Local d'Urbanisme intercommunal

Document approuvé le 20 décembre 2019

J_ATLAS DES EMPLACEMENTS RÉSERVÉS - TOME 1

Planche n° R8

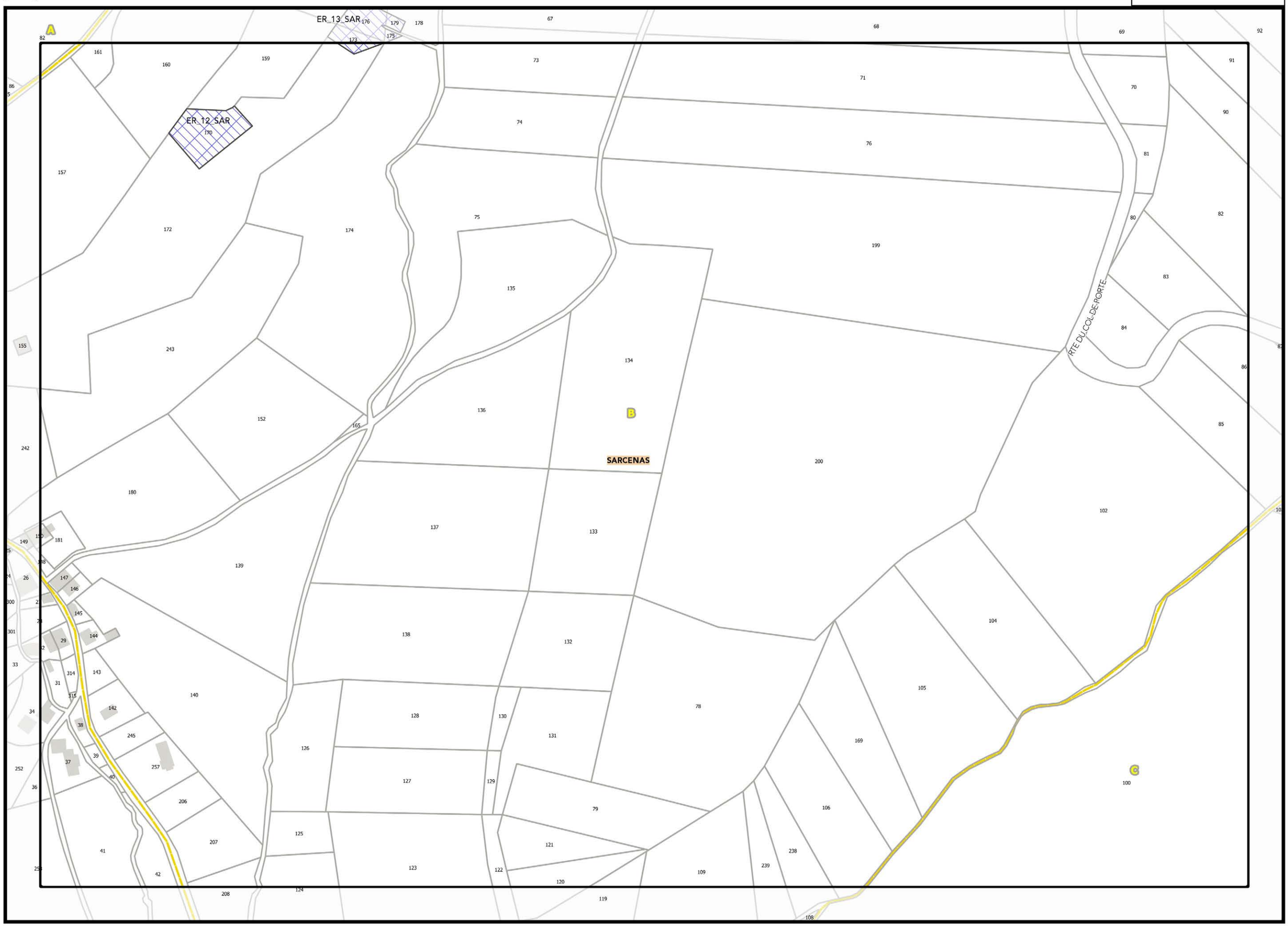

Q8

S8

R9

REGLEMENT GRAPHIQUE

PLUi

Document approuvé le 20 décembre 2019

J_ATLAS DES EMPLACEMENTS RÉSERVÉS - TOME 1

Légende: se référer aux premières pages de l'atlas

Sources :
@ DGFiP Cadastre 2016
@ DREAL Auvergne Rhône-Alpes

0 75 150 m

Planche n° E9

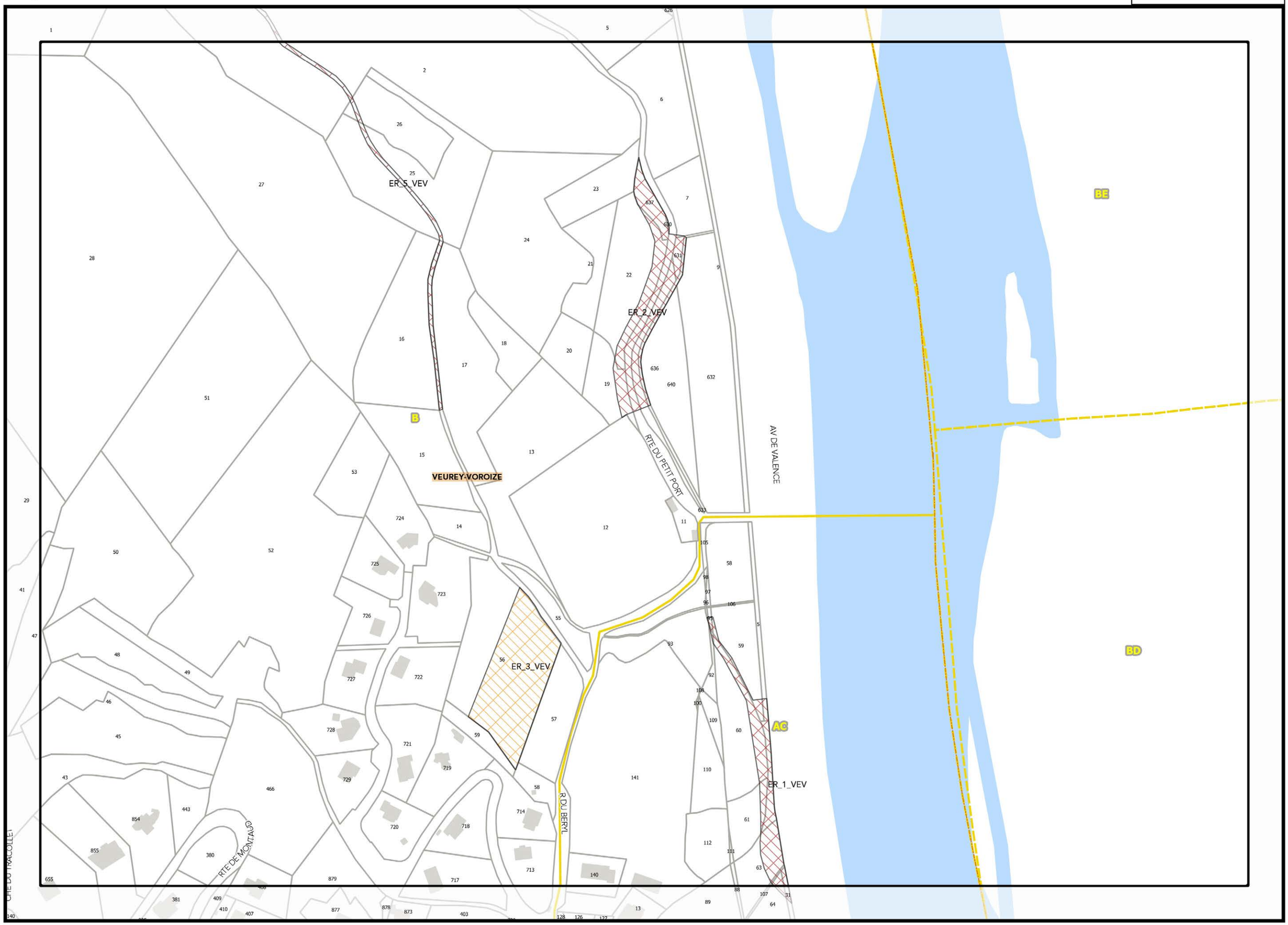

Légende: se référer aux premières pages de l'atlas

Sources :
@ DGFiP Cadastre 2016
@ DREAL Auvergne Rhône-Alpes

0 75 150 m

REGLEMENT GRAPHIQUE

PLUi

Document approuvé le 20 décembre 2019

J_ATLAS DES EMPLACEMENTS RÉSERVÉS - TOME 1

N8

Planche n° N9

M9

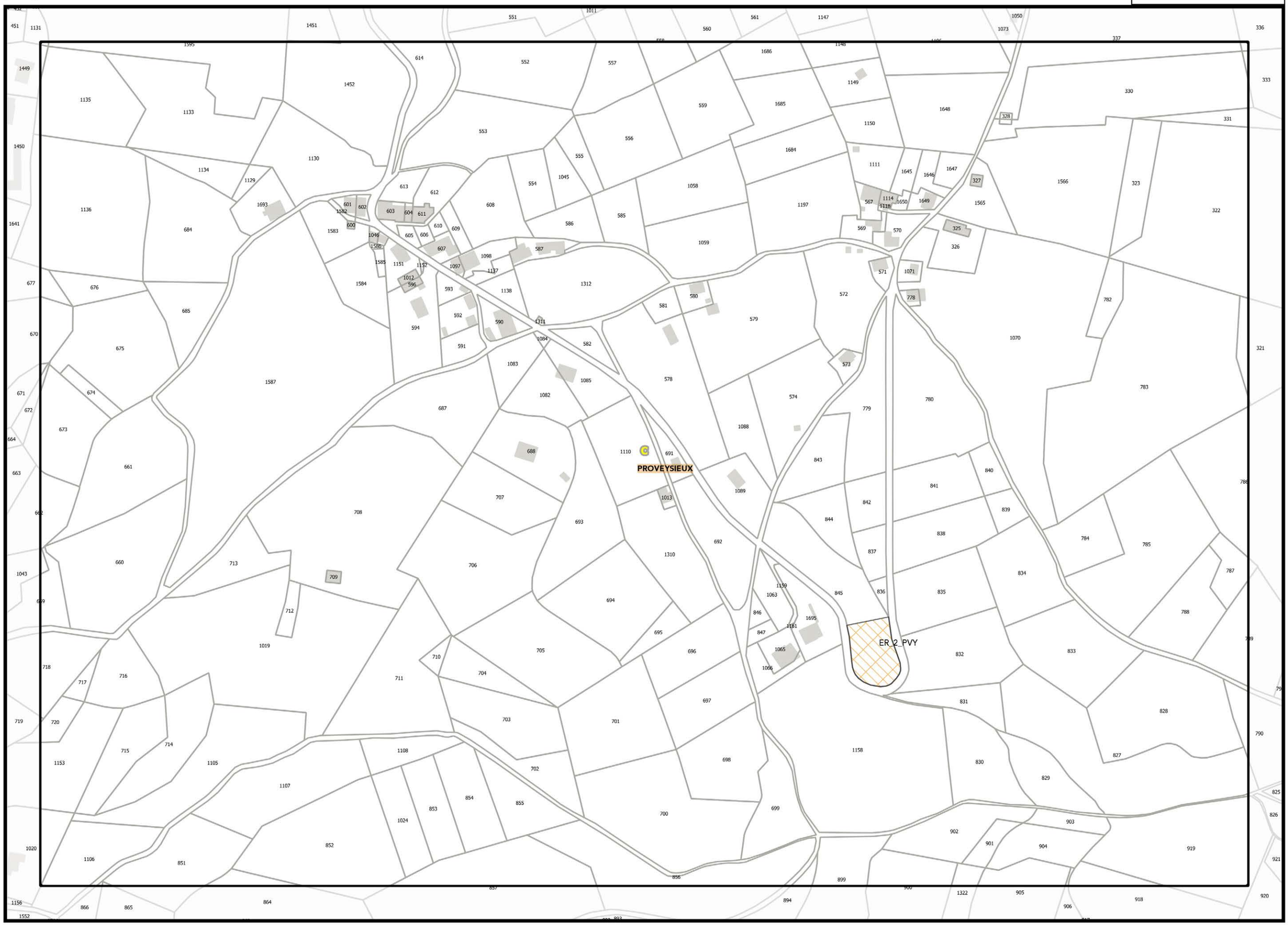

60

N10

Légende: se référer aux premières pages de l'atlas

Sources :
@ DGFiP Cadastre 2016
@ DREAL Auvergne Rhône-Alpes

0 75 150 m

FLUI REGLEMENT GRAPHIQUE

Document approuvé le 20 décembre 2019

J_ATLAS DES EMPLACEMENTS RÉSERVÉS - TOME 1

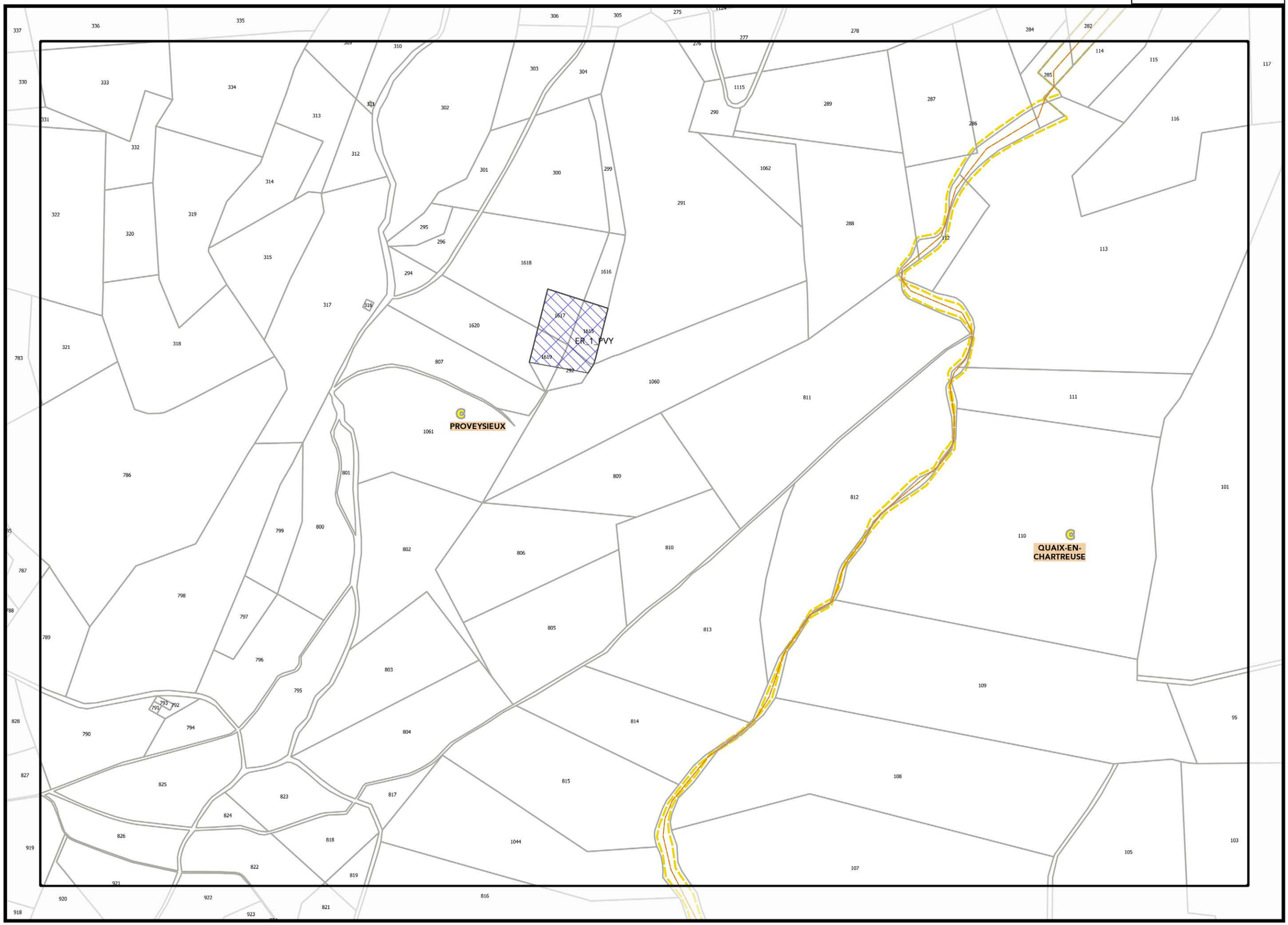

Légende: se référer aux premières pages de l'atlas

Sources :
@ DGFiP Cadastre 2016
@ DREAL Auvergne Rhône-Alpes

0 75 150 m

Document approuvé le 20 décembre 2019

J_ATLAS DES EMPLACEMENTS RÉSERVÉS - TOME 1

FLUI REGLEMENT GRAPHIQUE

Planche n° R9

Document approuvé le 20 décembre 2019

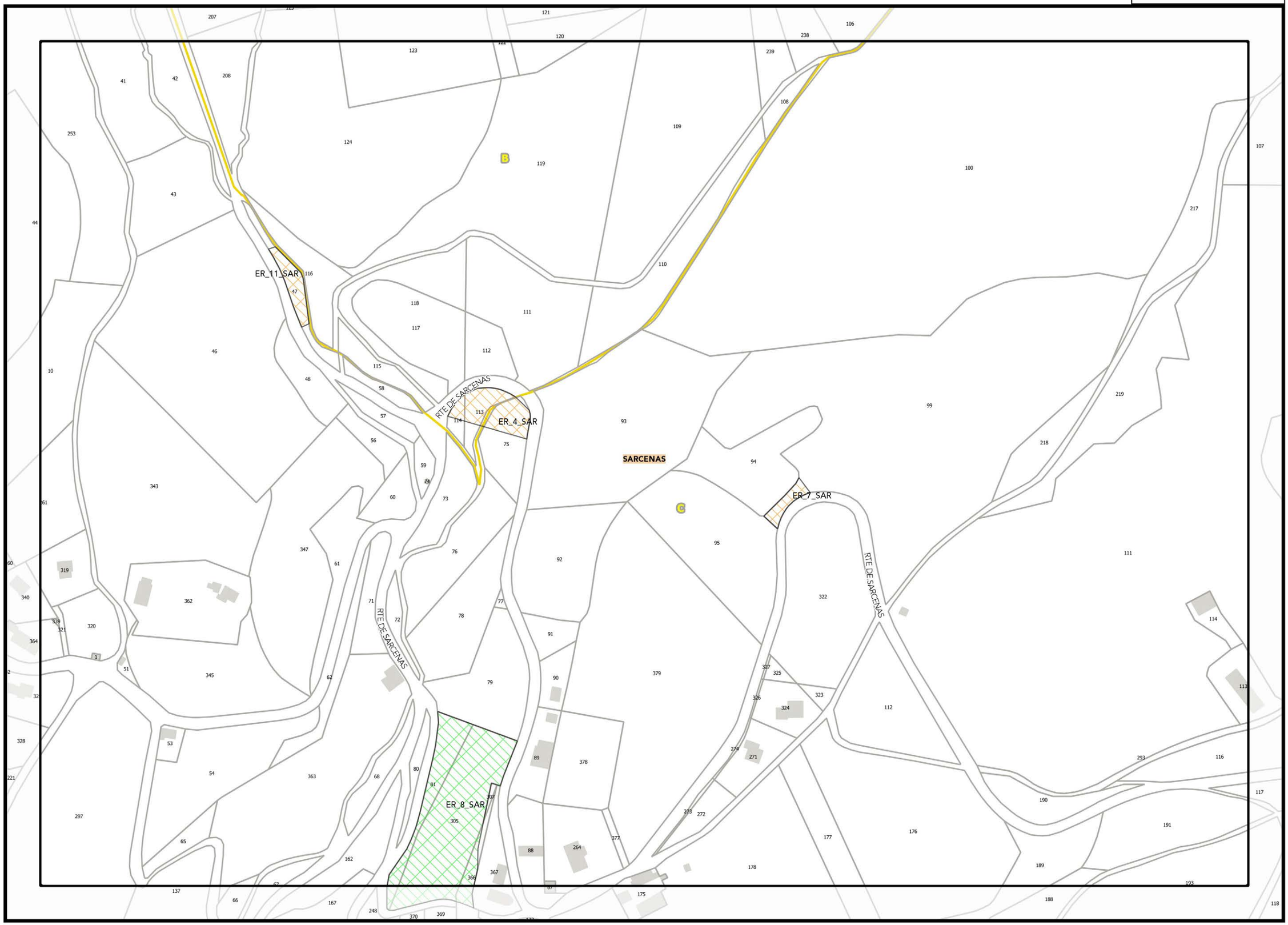

Légende: se référer aux premières pages de l'atlas

Sources :
@ DGFiP Cadastre 2016
@ DREAL Auvergne Rhône-Alpes

0 75 150 m

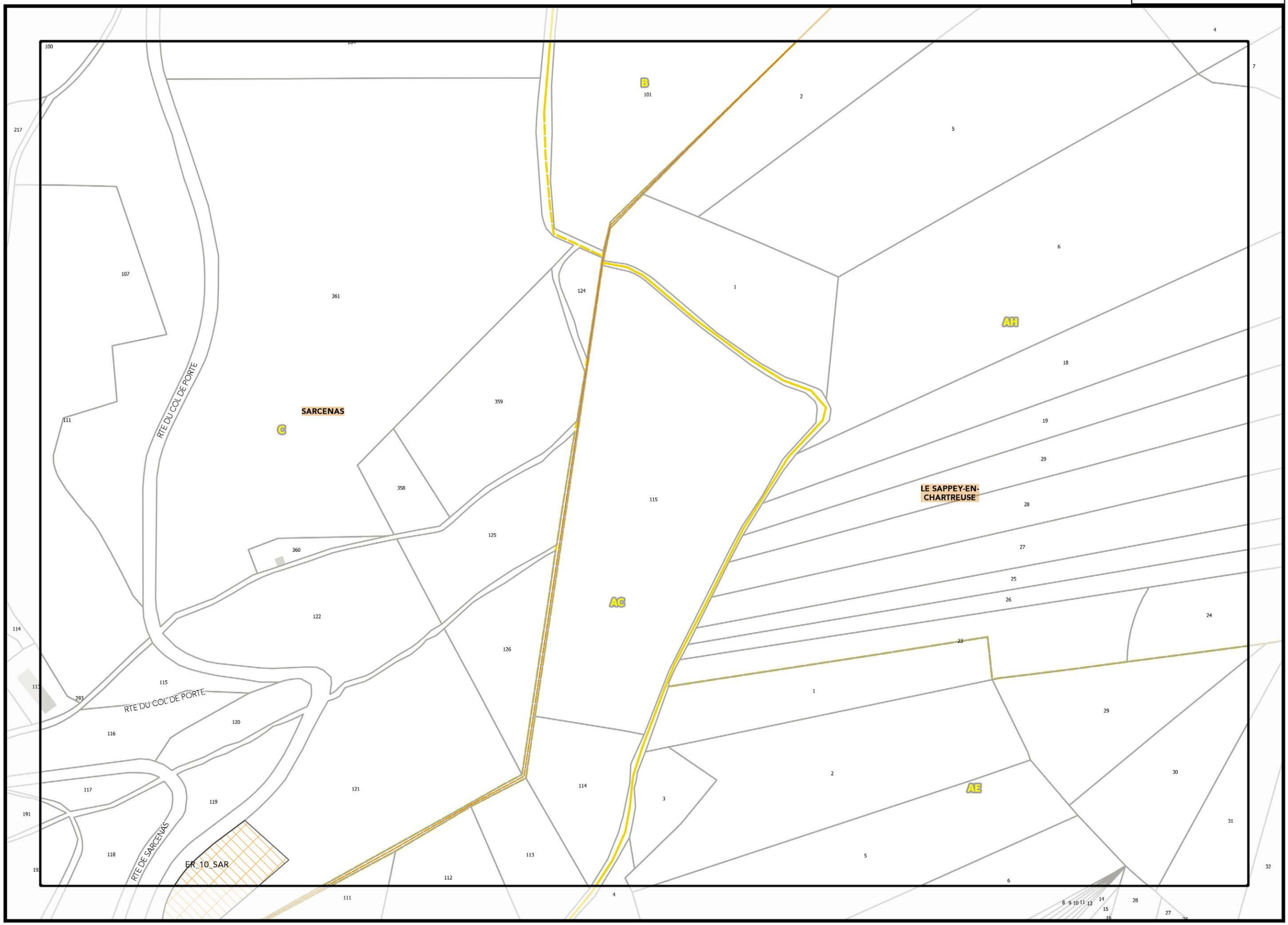

R9

T9

S10

Légende: se référer aux premières pages de l'atlas

Sources :
@ DGFiP Cadastre 2016
@ DREAL Auvergne Rhône-Alpes

0 75 150 m

REGLEMENT GRAPHIQUE

PLUi

Document approuvé le 20 décembre 2019

J_ATLAS DES EMPLACEMENTS RÉSERVÉS - TOME 1

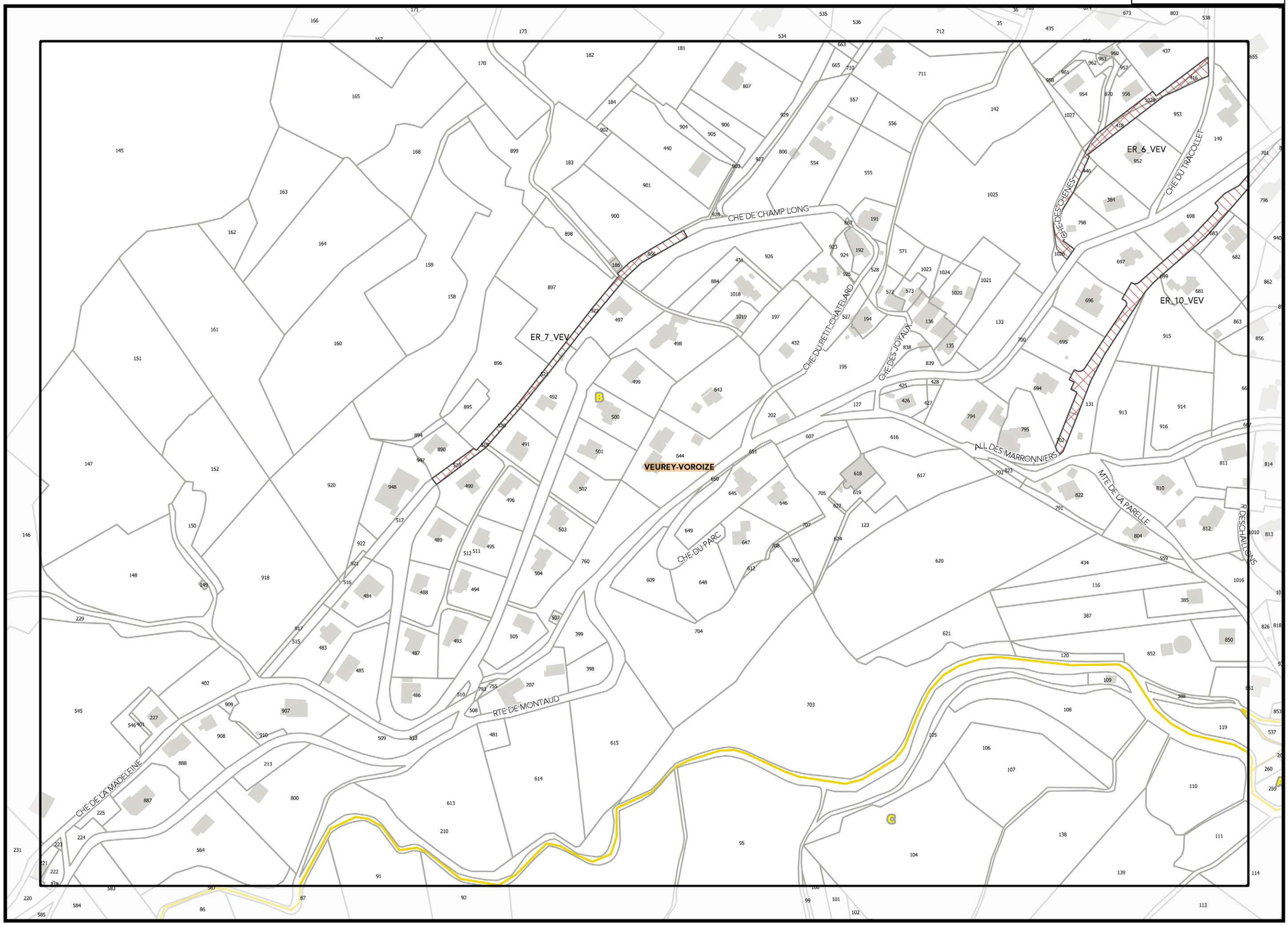

▲C10▲

▲E10▲

▼D11▼

Légende: se référer aux premières pages de l'atlas

Sources :
@ DGFiP Cadastre 2016
@ DREAL Auvergne Rhône-Alpes

0 75 150 m

REGLEMENT GRAPHIQUE

PLUi

Document approuvé le 20 décembre 2019

J_ATLAS DES EMPLACEMENTS RÉSERVÉS - TOME 1

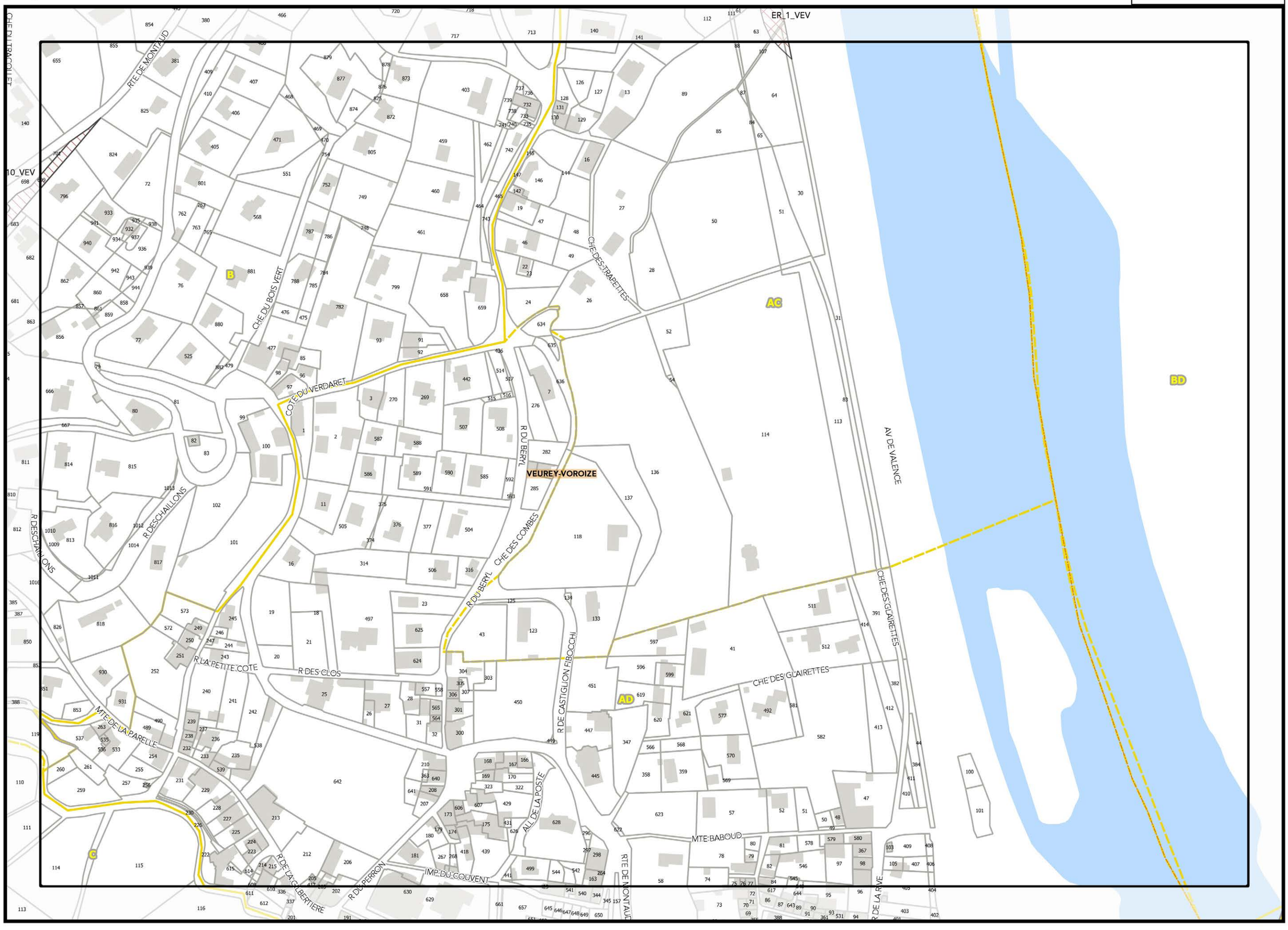

D10

E11

REGLEMENT GRAPHIQUE

PLUi

Document approuvé le 20 décembre 2019

J_ATLAS DES EMPLACEMENTS RÉSERVÉS - TOME 1

Légende: se référer aux premières pages de l'atlas

Sources :
@ DGFiP Cadastre 2016
@ DREAL Auvergne Rhône-Alpes

0 75 150 m



REGLEMENT GRAPHIQUE

PLUi

Document approuvé le 20 décembre 2019

J_ATLAS DES EMPLACEMENTS RÉSERVÉS - TOME 1

Légende: se référer aux premières pages de l'atlas

Sources :
@ DGFiP Cadastre 2016
@ DREAL Auvergne Rhône-Alpes

0 75 150 m

Document approuvé le 20 décembre 2019

ER_3_PVY

PROVEYSIEUX

QUAIX-EN-CHARTREUSE

RTE LA BUISSIERE

Légende: se référer aux premières pages de l'atlas

Sources :
@ DGFiP Cadastre 2016
@ DREAL Auvergne Rhône-Alpes

0 75 150 m

Planche n° P10

REGLEMENT GRAPHIQUE

PLUi Plan Local d'Urbanisme intercommunal

Document approuvé le 20 décembre 2019



O10

Q10

P11

Légende: se référer aux premières pages de l'atlas

Sources :
@ DGFiP Cadastre 2016
@ DREAL Auvergne Rhône-Alpes

0 75 150 m

J_ATLAS DES EMPLACEMENTS RÉSERVÉS - TOME 1

Planche n° Q10

Document approuvé le 20 décembre 2019

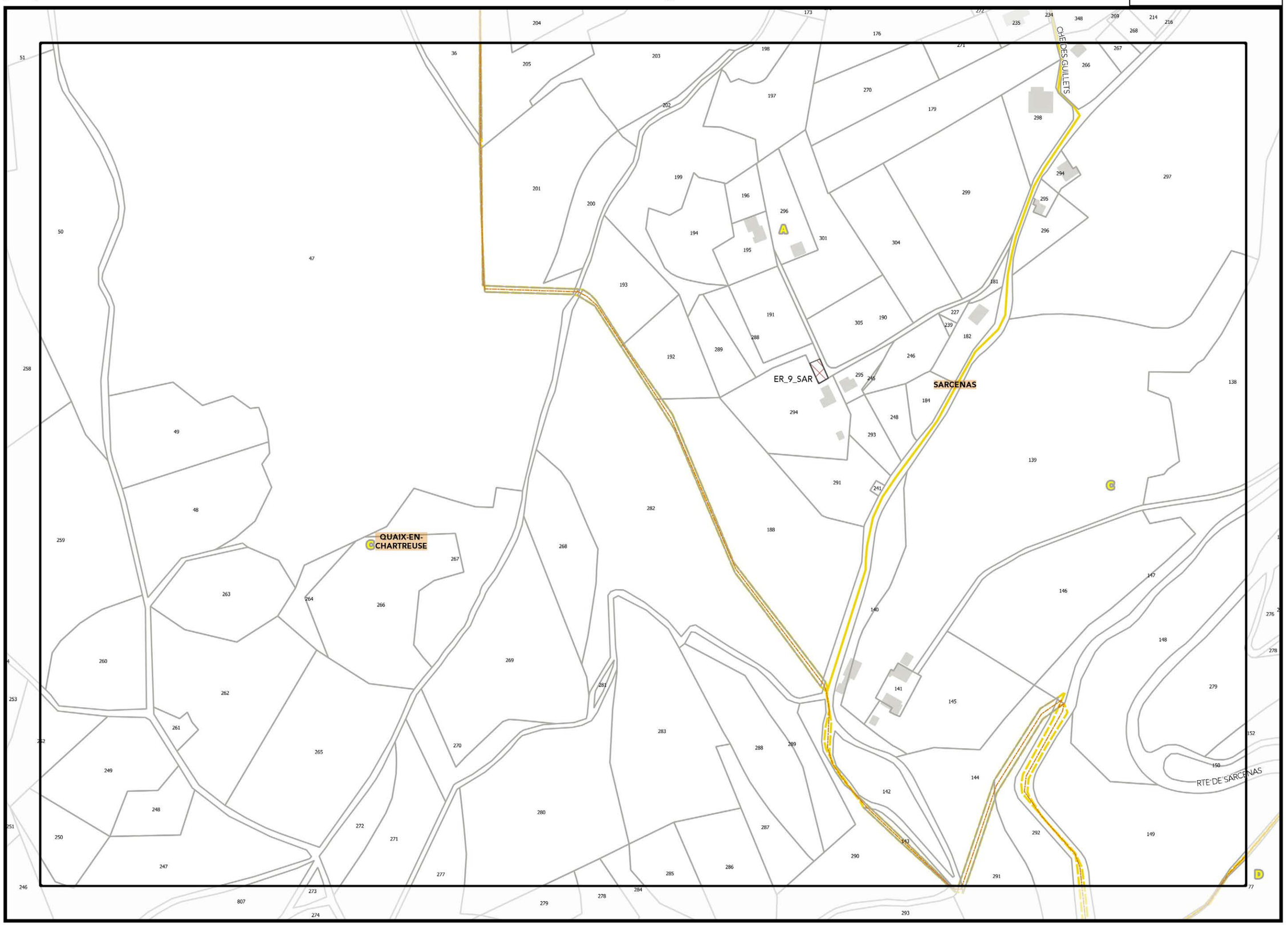

Légende: se référer aux premières pages de l'atlas

Sources :
@ DGFiP Cadastre 2016
@ DREAL Auvergne Rhône-Alpes

0 75 150 m

Planche n° R10

Document approuvé le 20 décembre 2019

ER_8_SAR

PL DE L'EGLISE

SARCENAS

ER_3_SAR

RTE DE SARCENAS

RTE DE SARCENAS

D

QUAIX-EN-CHARTREUSE

AC

LE SAPPEY-EN-CHARTREUSE

Légende: se référer aux premières pages de l'atlas

Sources :
@ DGFiP Cadastre 2016
@ DREAL Auvergne Rhône-Alpes

0 75 150 m

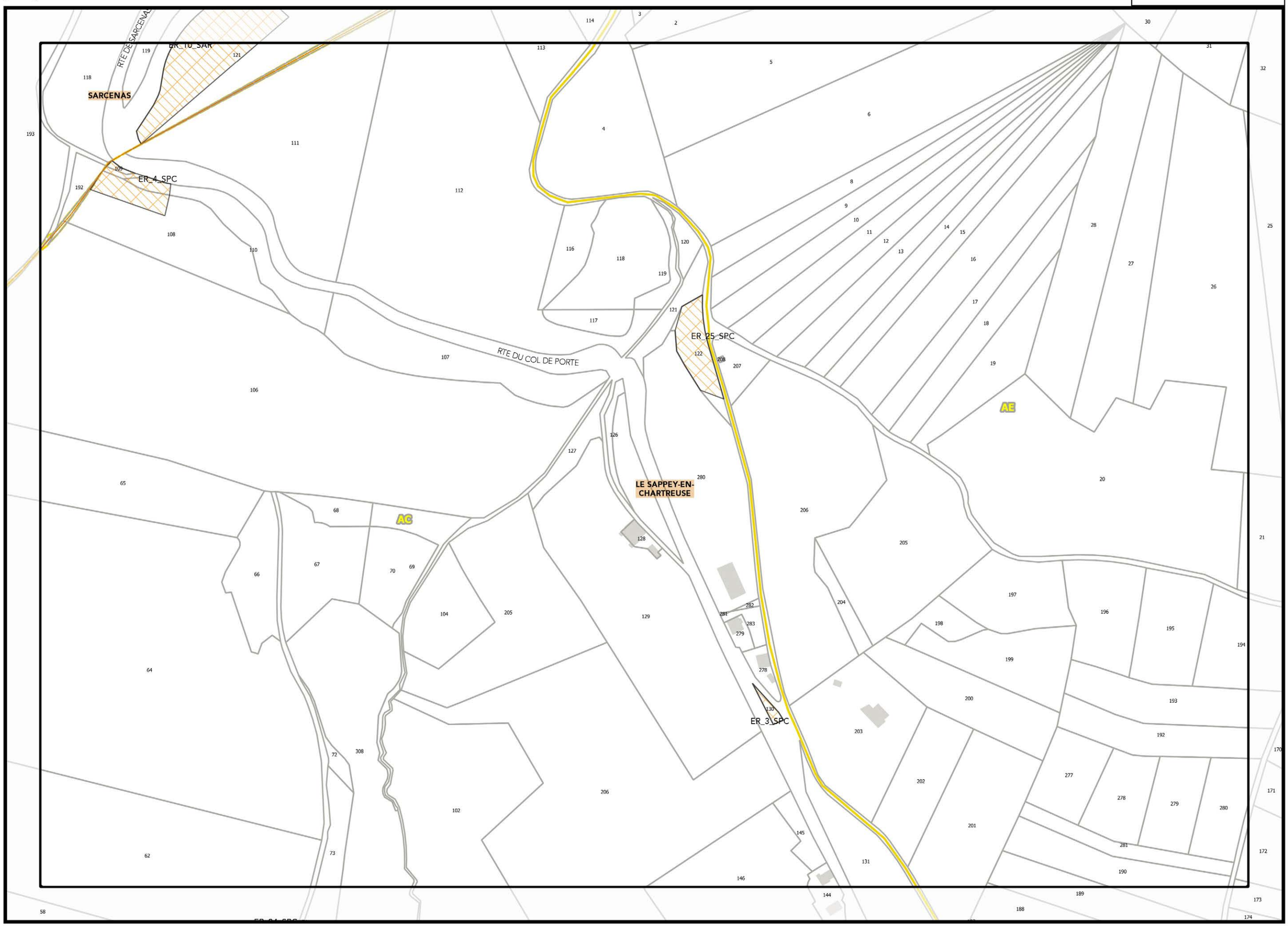

R10

T10

REGLEMENT GRAPHIQUE

PLUi

Document approuvé le 20 décembre 2019

J_ATLAS DES EMPLACEMENTS RÉSERVÉS - TOME 1

Légende: se référer aux premières pages de l'atlas

Sources :
@ DGFiP Cadastre 2016
@ DREAL Auvergne Rhône-Alpes

S11

0 75 150 m



T10

V10

U11

Légende: se référer aux premières pages de l'atlas

Sources :
@ DGFiP Cadastre 2016
@ DREAL Auvergne Rhône-Alpes

0 75 150 m

REGLEMENT GRAPHIQUE
PLUi

Document approuvé le 20 décembre 2019

J_ATLAS DES EMPLACEMENTS RÉSERVÉS - TOME 1

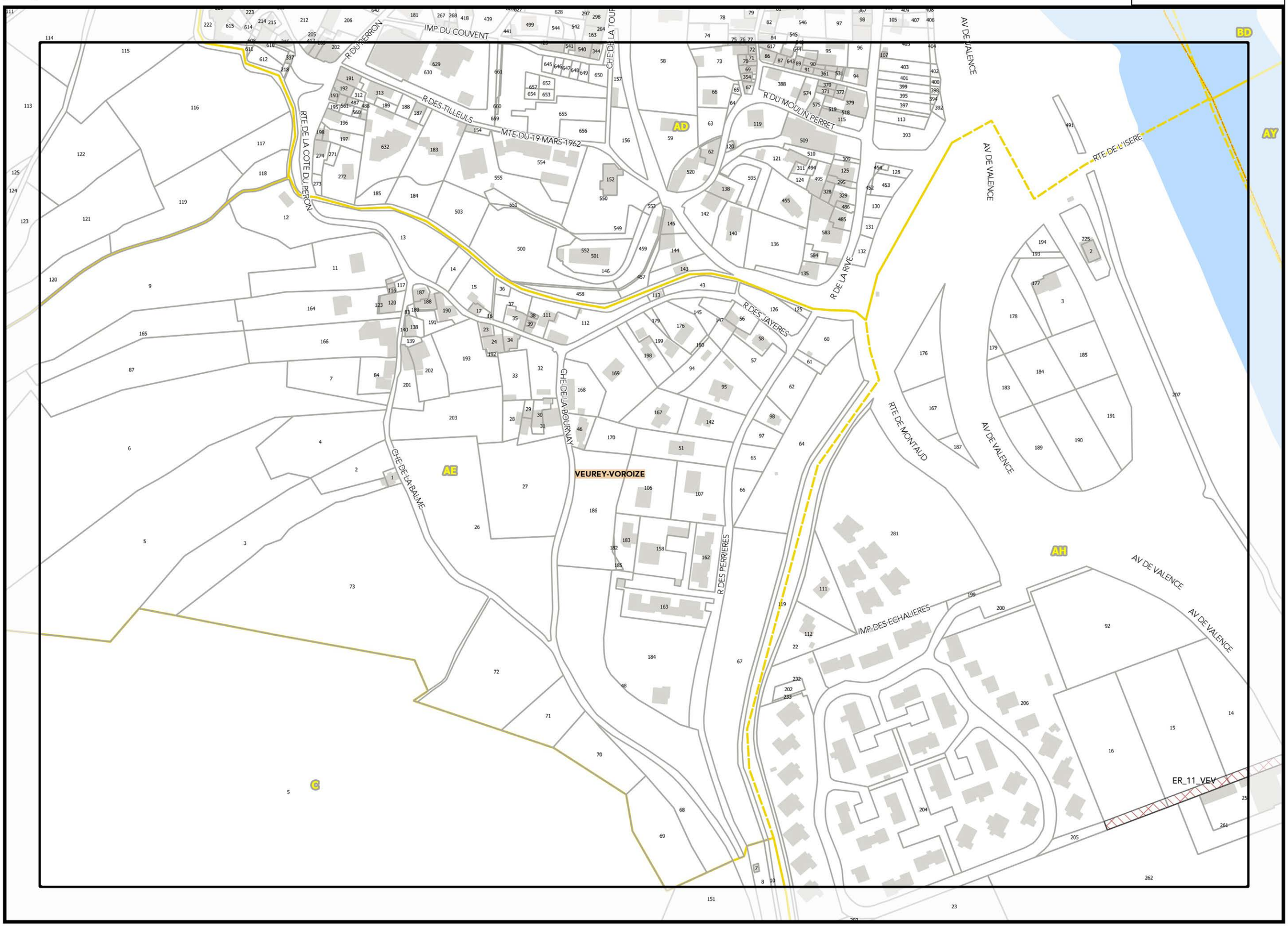

D11

F11

E12

Légende: se référer aux premières pages de l'atlas

Sources :
@ DGFiP Cadastre 2016
@ DREAL Auvergne Rhône-Alpes

0 75 150 m

REGLEMENT GRAPHIQUE

PLUi

Document approuvé le 20 décembre 2019

J_ATLAS DES EMPLACEMENTS RÉSERVÉS - TOME 1

Planche n° F11

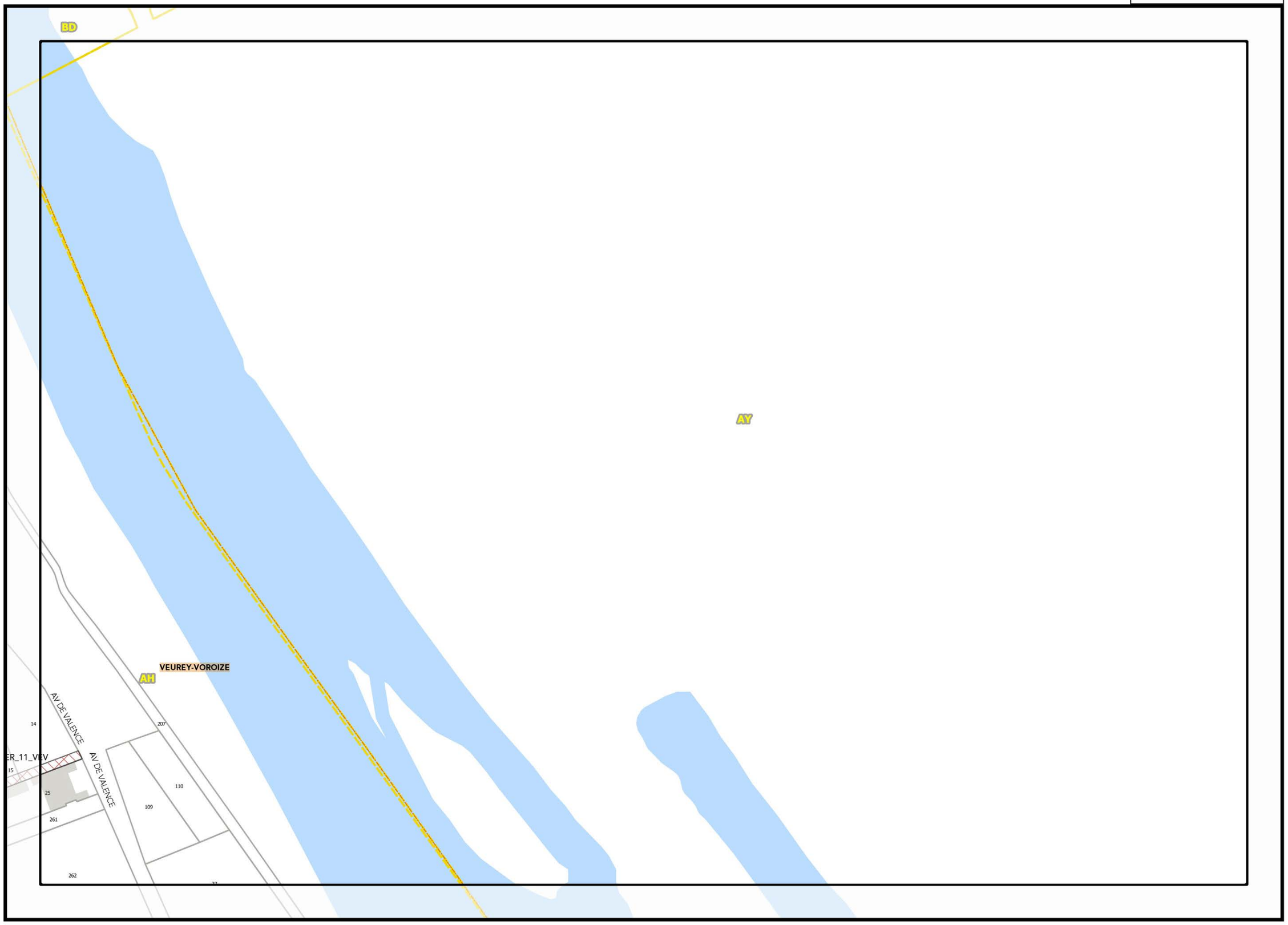

E11

F12

0 75 150 m

Légende: se référer aux premières pages de l'atlas

Sources :
@ DGFiP Cadastre 2016
@ DREAL Auvergne Rhône-Alpes

Document approuvé le 20 décembre 2019

FLUI REGLEMENT GRAPHIQUE

J_ATLAS DES EMPLACEMENTS RÉSERVÉS - TOME 1



REGLEMENT GRAPHIQUE
PLUi
Document approuvé le 20 décembre 2019
J_ATLAS DES EMPLACEMENTS RÉSERVÉS - TOME 1

Légende: se référer aux premières pages de l'atlas

Sources :
@ DGFiP Cadastre 2016
@ DREAL Auvergne Rhône-Alpes

0 75 150 m

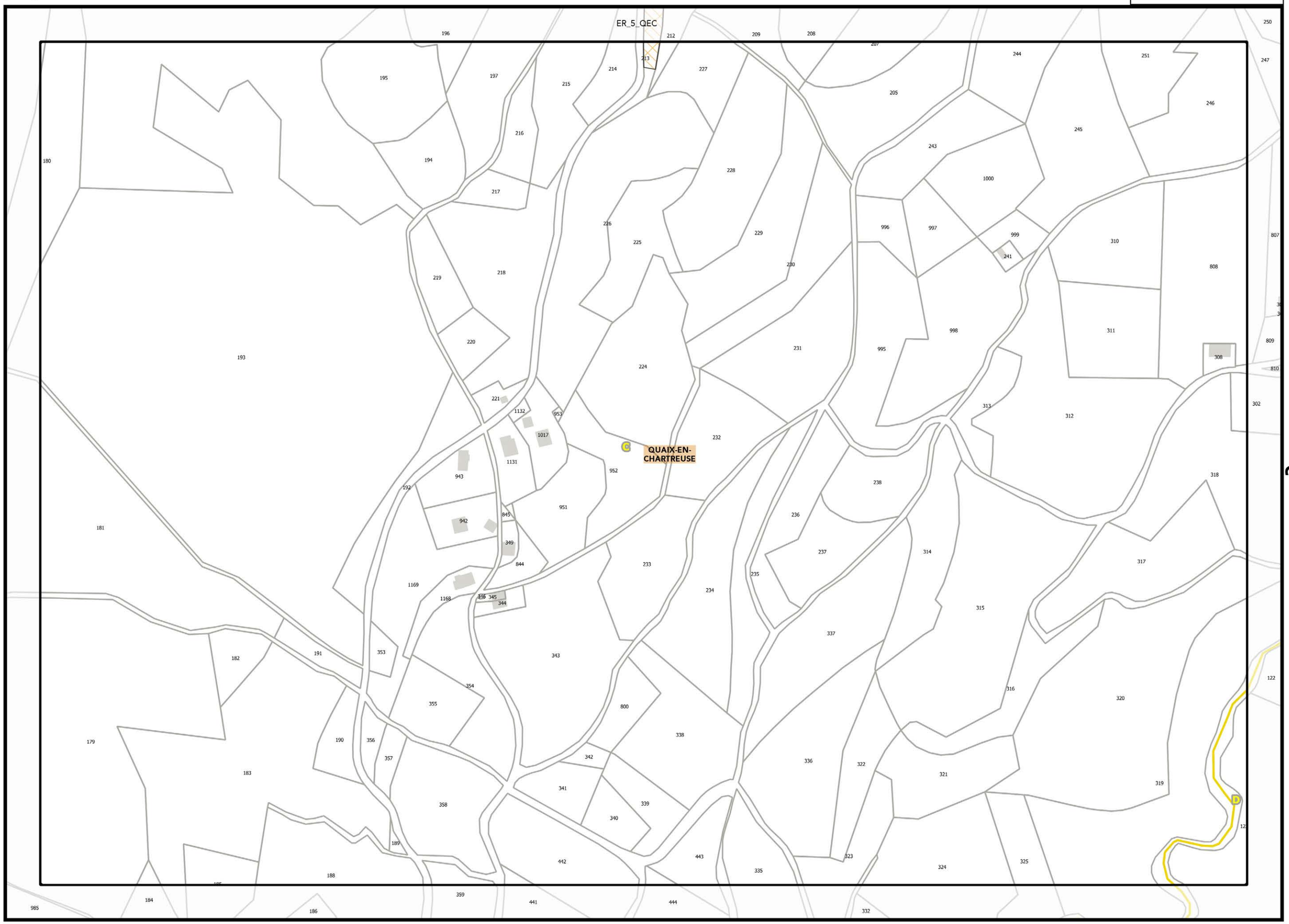

Q11

Q11

REGLEMENT GRAPHIQUE

PLUi Plan Local d'Urbanisme intercommunal

Document approuvé le 20 décembre 2019

J_ATLAS DES EMPLACEMENTS RÉSERVÉS - TOME 1

Légende: se référer aux premières pages de l'atlas

Sources :
@ DGFiP Cadastre 2016
@ DREAL Auvergne Rhône-Alpes

P12

0 75 150 m

Planche n° R11

SARCENAS

QUAIX-EN-CHARTREUSE

LE SAPPEY-EN-CHARTREUSE

RTE DE SARCENAS

RTE DE BENS

ER_14_QEC

ER_5_SPC

ER_20_SPC

Légende: se référer aux premières pages de l'atlas

Sources :
@ DGFiP Cadastre 2016
@ DREAL Auvergne Rhône-Alpes

0 75 150 m

REGLEMENT GRAPHIQUE

PLUi

Document approuvé le 20 décembre 2019

J_ATLAS DES EMPLACEMENTS RÉSERVÉS - TOME 1

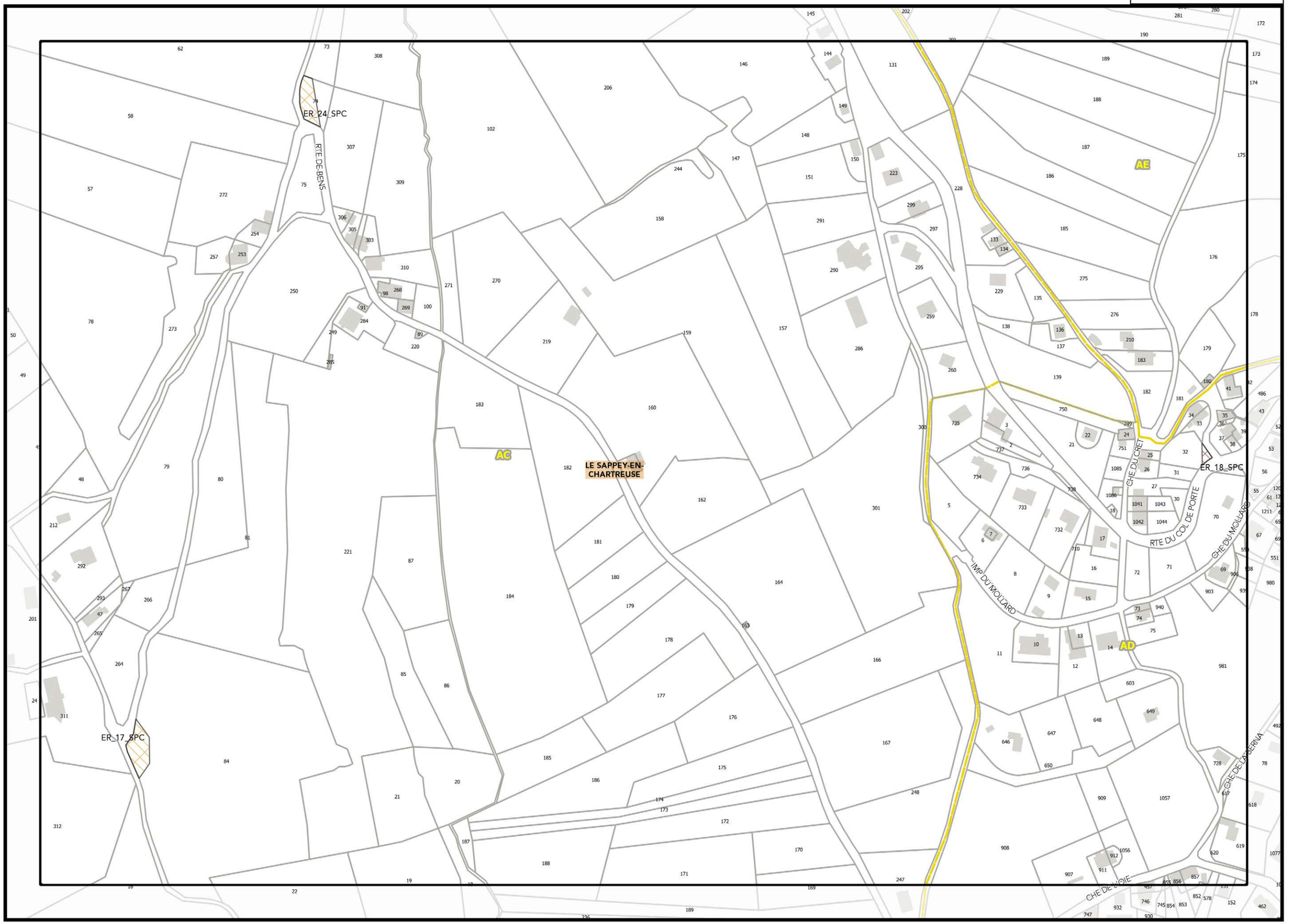

R11

T11

Légende: se référer aux premières pages de l'atlas

Sources :
@ DGFiP Cadastre 2016
@ DREAL Auvergne Rhône-Alpes

S12

0 75 150 m

REGLEMENT GRAPHIQUE

PLUi Plan Local d'Urbanisme intercommunal

Document approuvé le 20 décembre 2019

J_ATLAS DES EMPLACEMENTS RÉSERVÉS - TOME 1

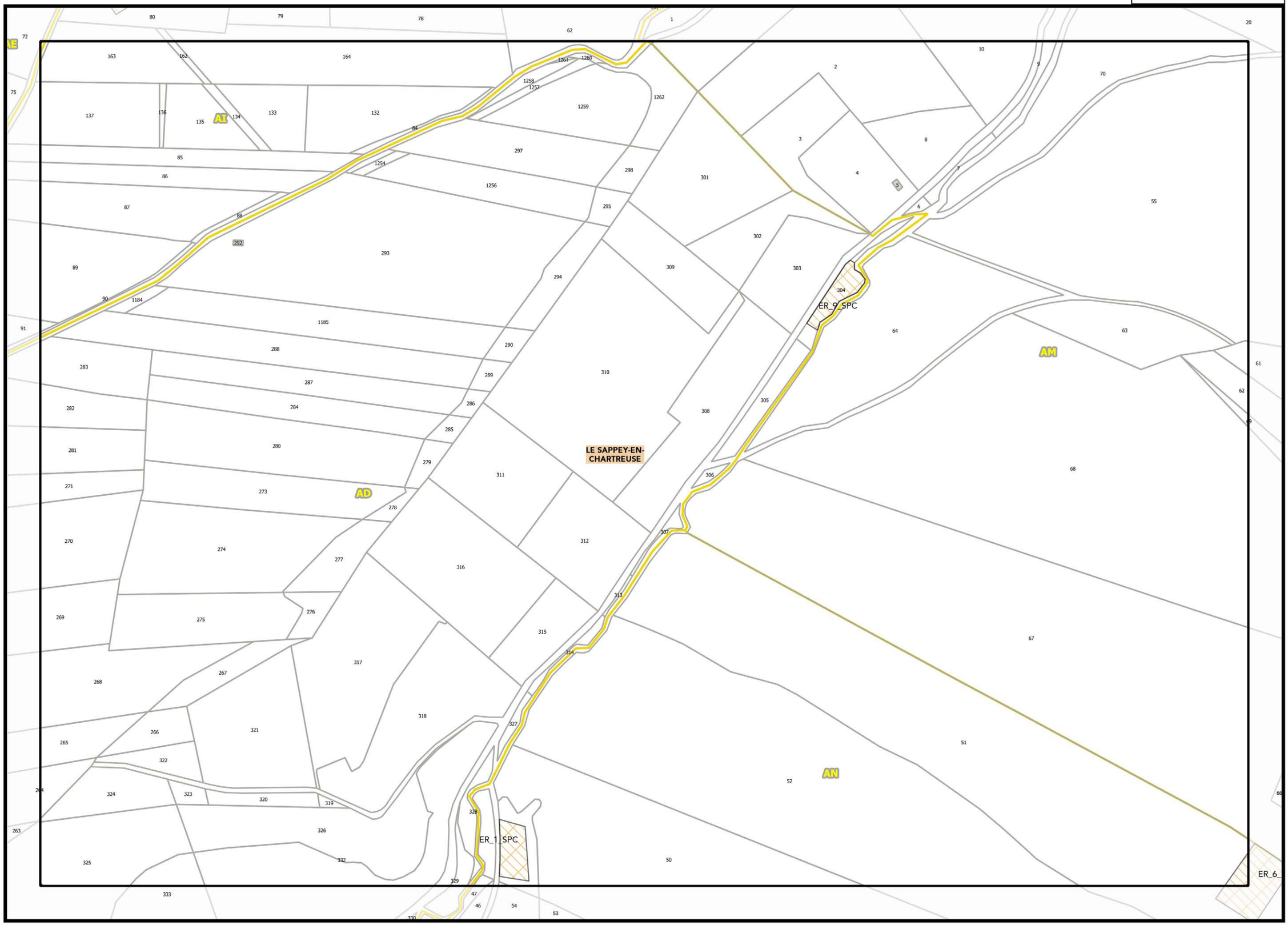

T11

V11

U12

Légende: se référer aux premières pages de l'atlas

Sources :
@ DGFiP Cadastre 2016
@ DREAL Auvergne Rhône-Alpes

0 75 150 m

REGLEMENT GRAPHIQUE

PLUi

Document approuvé le 20 décembre 2019

J_ATLAS DES EMPLACEMENTS RÉSERVÉS - TOME 1

Planche n° V11

REGLEMENT GRAPHIQUE

PLUi

Document approuvé le 20 décembre 2019

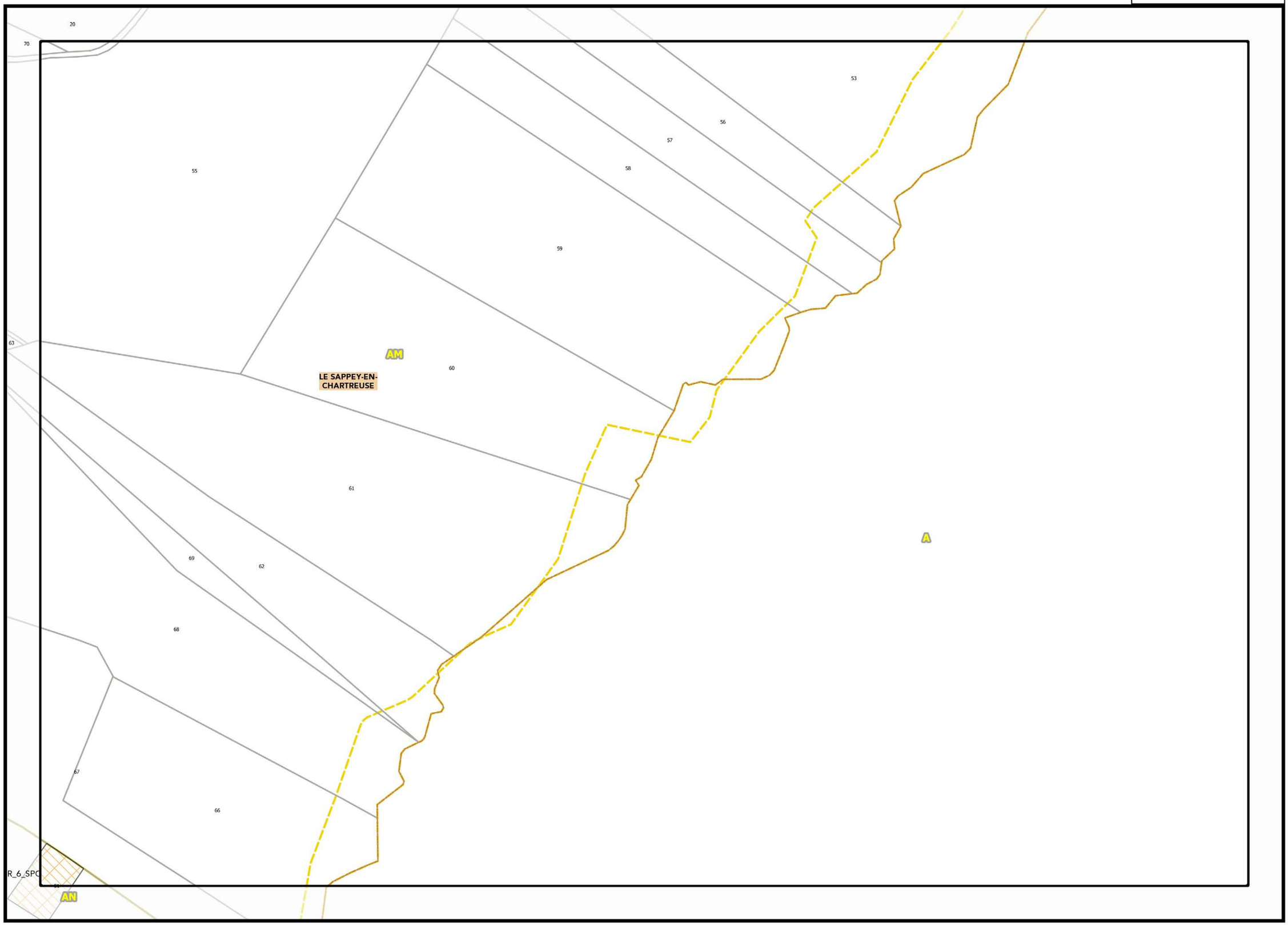

Légende: se référer aux premières pages de l'atlas

Sources :
@ DGFiP Cadastre 2016
@ DREAL Auvergne Rhône-Alpes

0 75 150 m

J_ATLAS DES EMPLACEMENTS RÉSERVÉS - TOME 1

Planche n° E12

REGLEMENT GRAPHIQUE

PLUi

Document approuvé le 20 décembre 2019

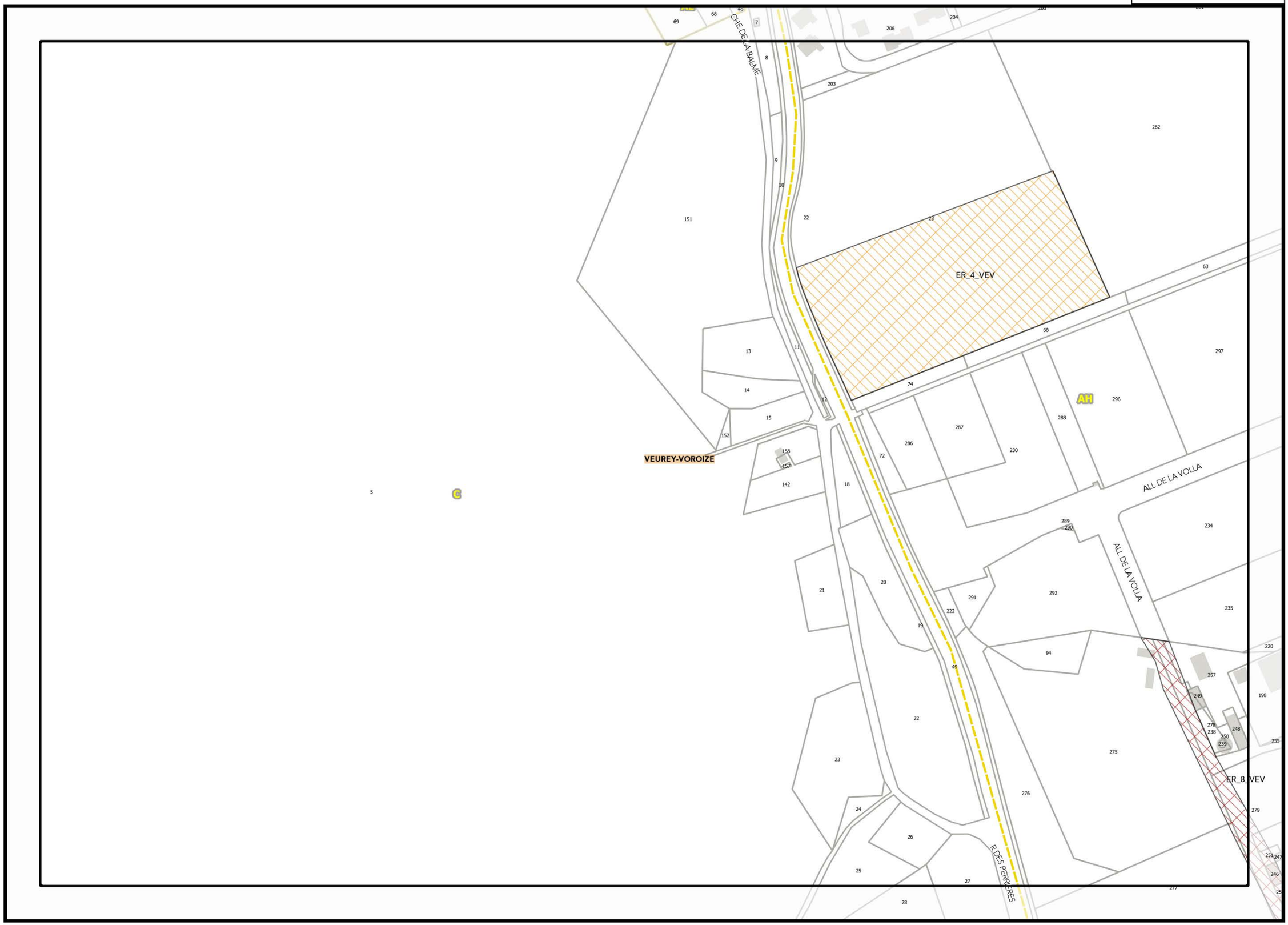

D12

F12

J_ATLAS DES EMPLACEMENTS RÉSERVÉS - TOME 1

Légende: se référer aux premières pages de l'atlas

Sources :
@ DGFiP Cadastre 2016
@ DREAL Auvergne Rhône-Alpes

E13

0 75 150 m

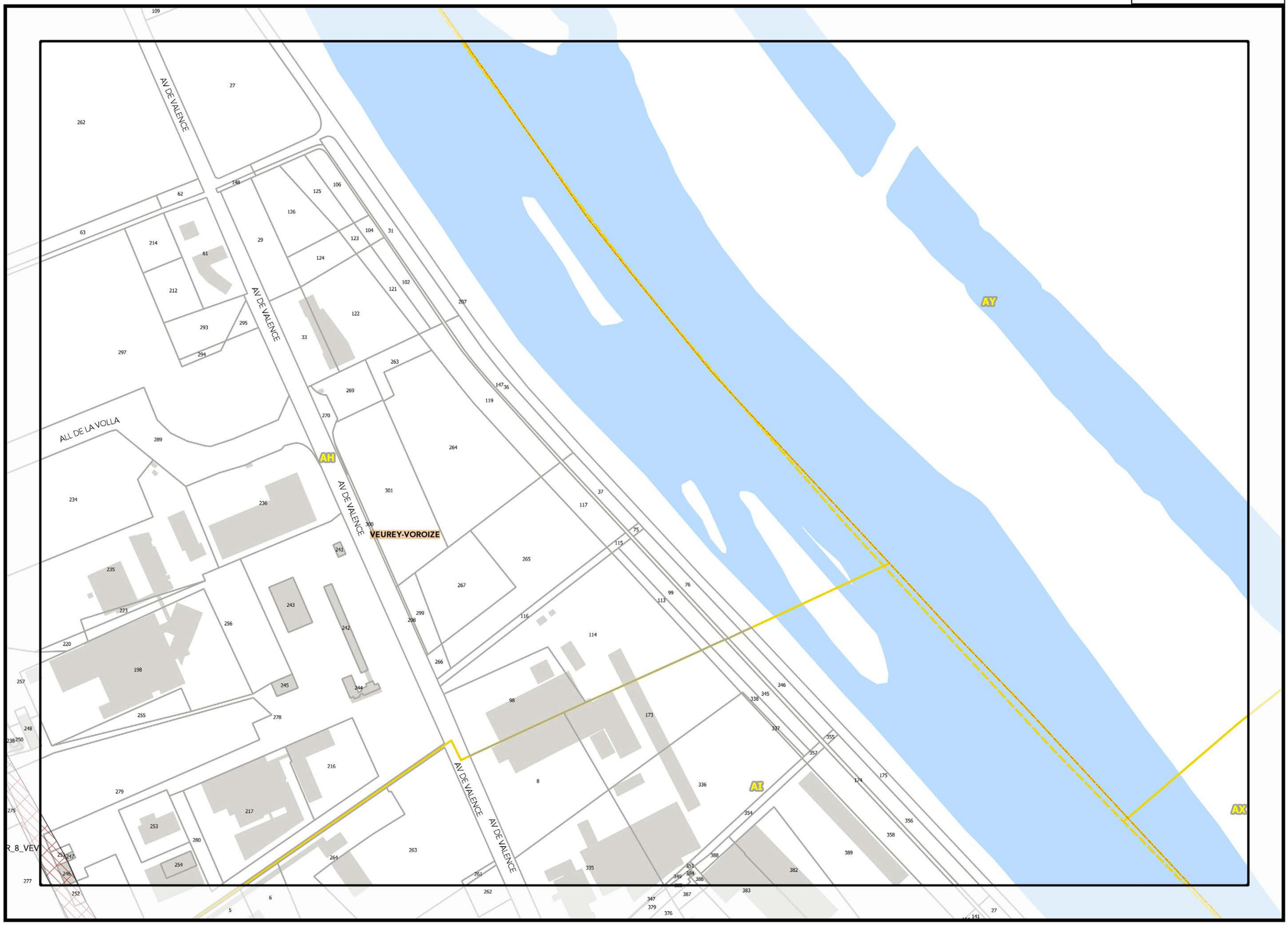

Légende: se référer aux premières pages de l'atlas

Sources :
@ DGFiP Cadastre 2016
@ DREAL Auvergne Rhône-Alpes

E12

F13

0 75 150 m

Document approuvé le 20 décembre 2019

J_ATLAS DES EMPLACEMENTS RÉSERVÉS - TOME 1

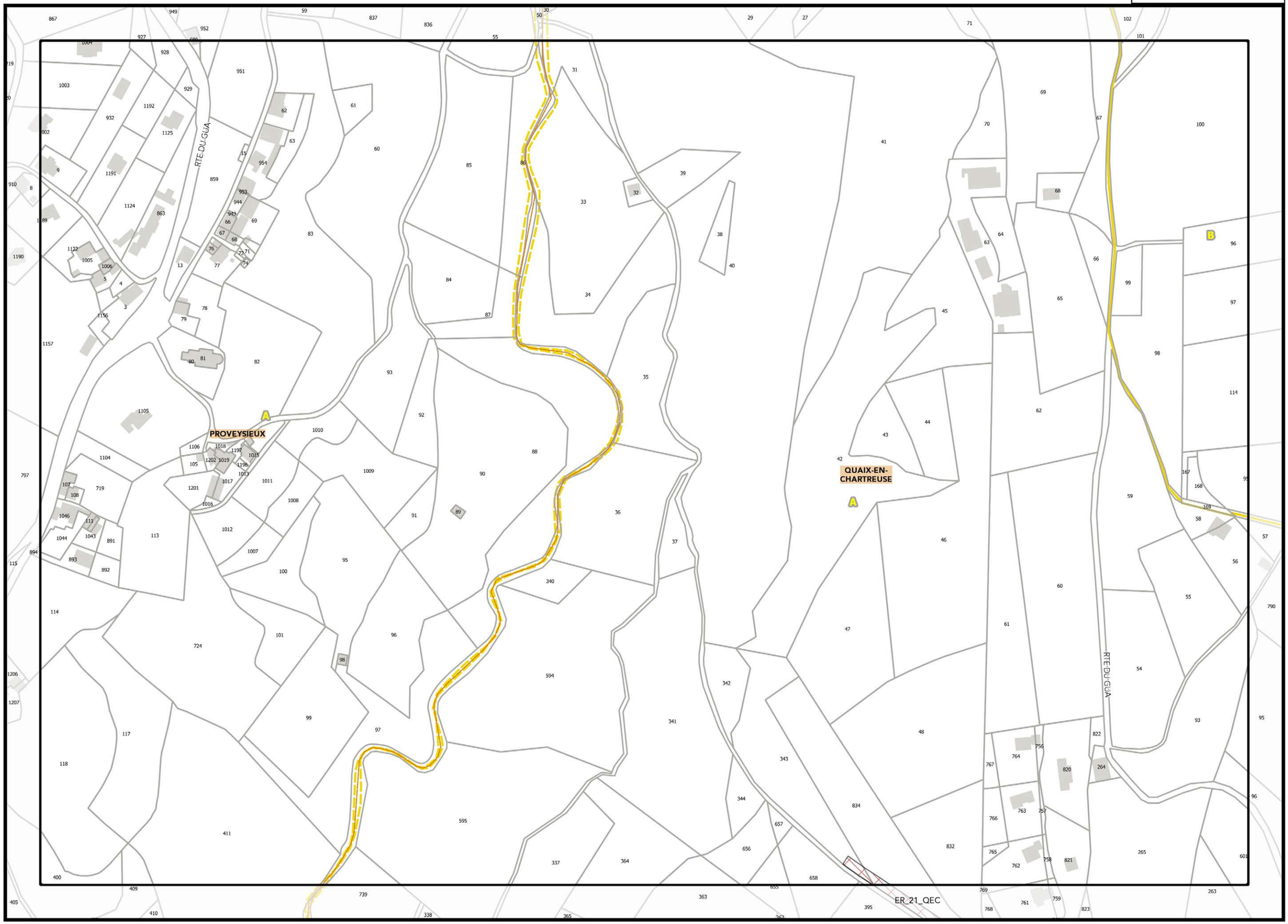

L12

N12

M13

Légende: se référer aux premières pages de l'atlas

Sources :
@ DGFiP Cadastre 2016
@ DREAL Auvergne Rhône-Alpes

0 75 150 m

REGLEMENT GRAPHIQUE

PLUi Plan Local d'Urbanisme intercommunal

Document approuvé le 20 décembre 2019

J_ATLAS DES EMPLACEMENTS RÉSERVÉS - TOME 1



REGLEMENT GRAPHIQUE

PLUi Plan Local d'Urbanisme intercommunal

Document approuvé le 20 décembre 2019

J_ATLAS DES EMPLACEMENTS RÉSERVÉS - TOME 1

Légende: se référer aux premières pages de l'atlas

Sources :
@ DGFiP Cadastre 2016
@ DREAL Auvergne Rhône-Alpes

0 75 150 m

Planche n° S12

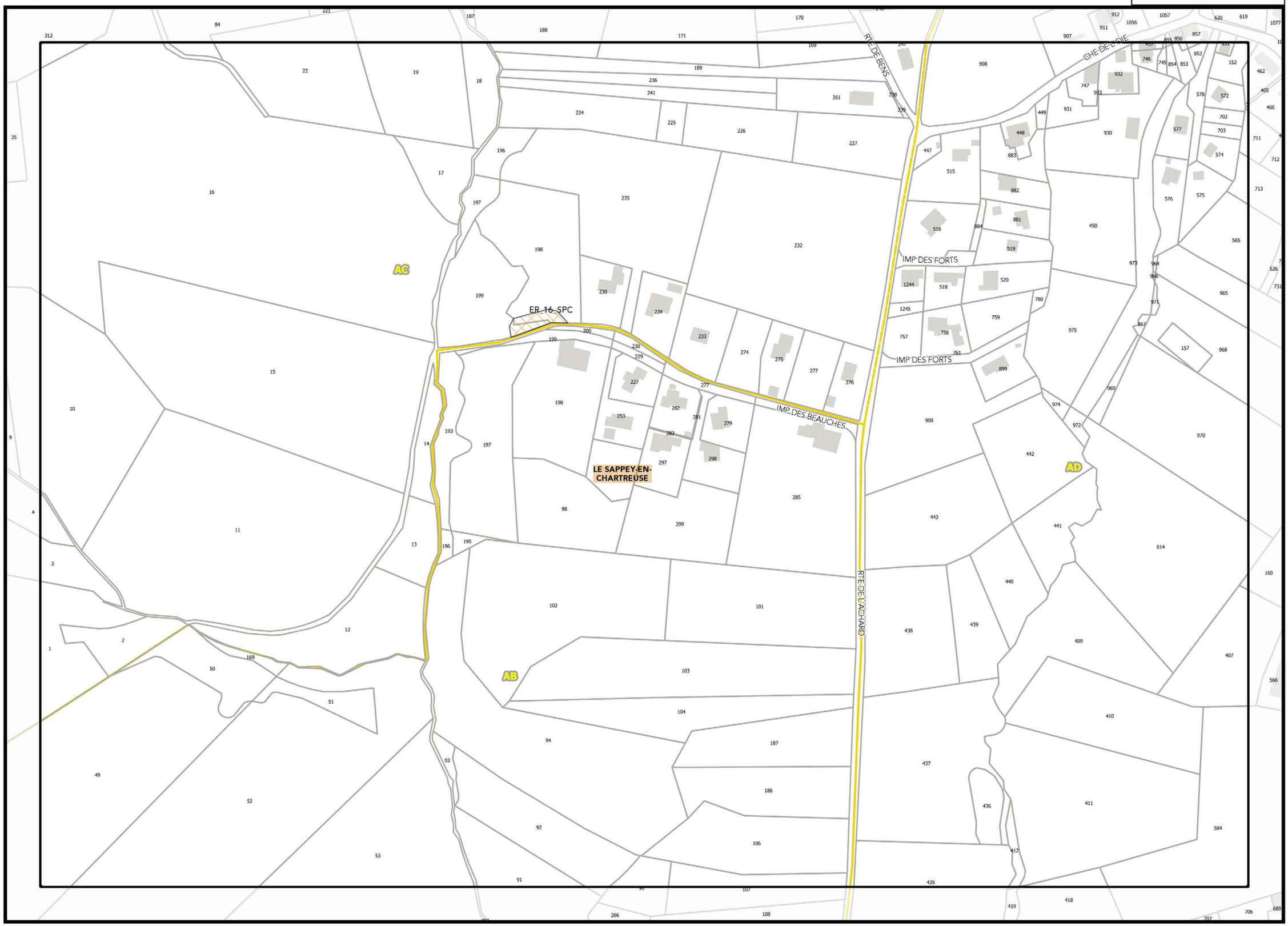

Légende: se référer aux premières pages de l'atlas

Sources :
@ DGFiP Cadastre 2016
@ DREAL Auvergne Rhône-Alpes

0 75 150 m

REGLEMENT GRAPHIQUE

PLUi

Document approuvé le 20 décembre 2019

J_ATLAS DES EMPLACEMENTS RÉSERVÉS - TOME 1

S12

U12

CHE DE L'OIE
CHE PICCATO
RTE DE PRAILLIERES
IMP DE JAILLERES
RTE DE JAILLERES
RTE DES ECOLES
RTE DU COL DE PORTE
RTE DE LA JACOBINE
RTE DE MOLLARD GIROUD
CHE DES COMBES
IMP DES COMBES
ER_19_SPC
ER_13_SPC
ER_2_SPC
ER_7_SPC
AD
AN
LE SAPPEY-EN-CHARTREUSE

Légende: se référer aux premières pages de l'atlas

Sources :
@ DGFiP Cadastre 2016
@ DREAL Auvergne Rhône-Alpes

T13

0 75 150 m

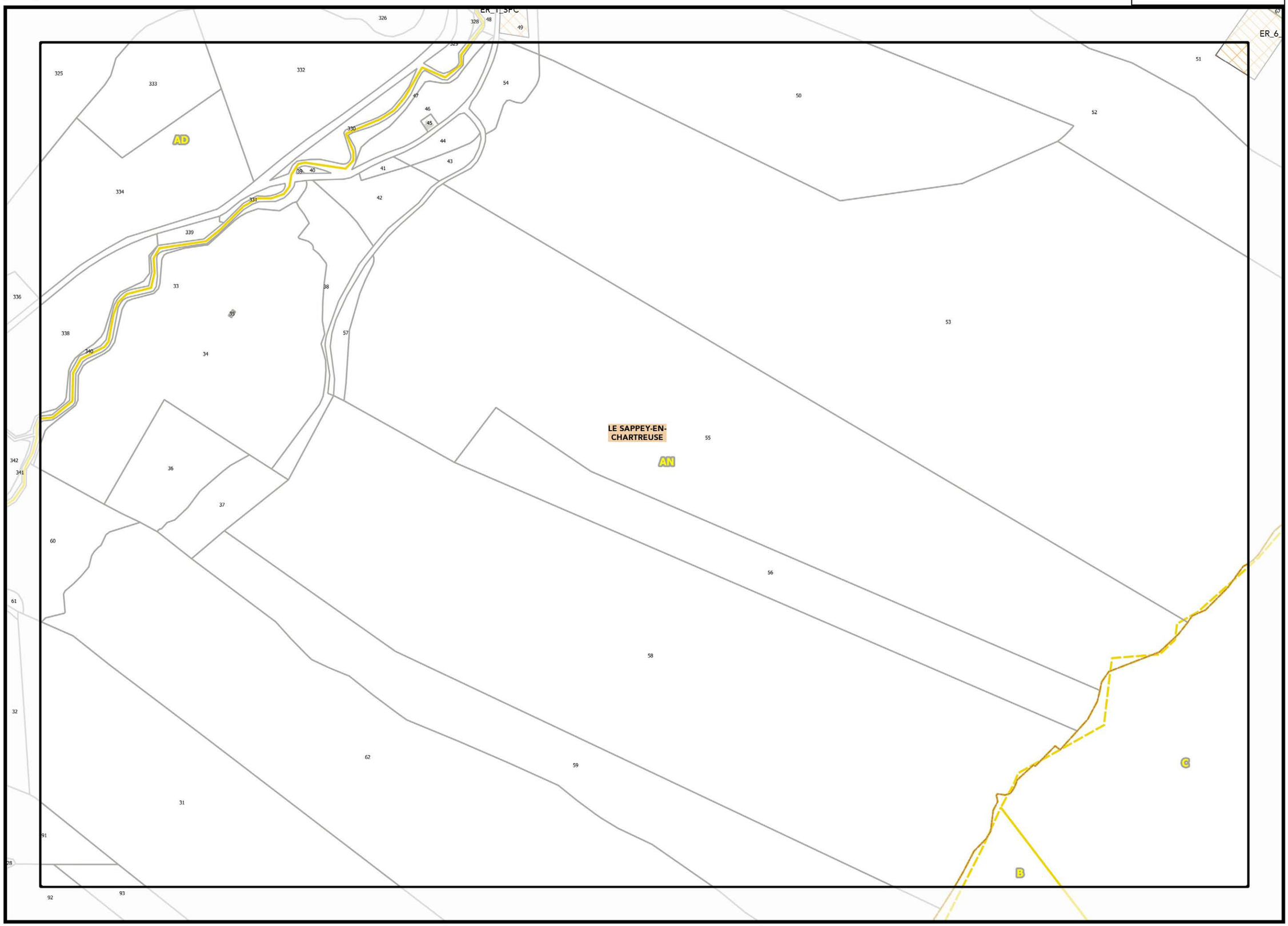

T12

V12

U13

Légende: se référer aux premières pages de l'atlas

Sources :
@ DGFiP Cadastre 2016
@ DREAL Auvergne Rhône-Alpes

0 75 150 m

REGLEMENT GRAPHIQUE

PLUi

Document approuvé le 20 décembre 2019

J_ATLAS DES EMPLACEMENTS RÉSERVÉS - TOME 1

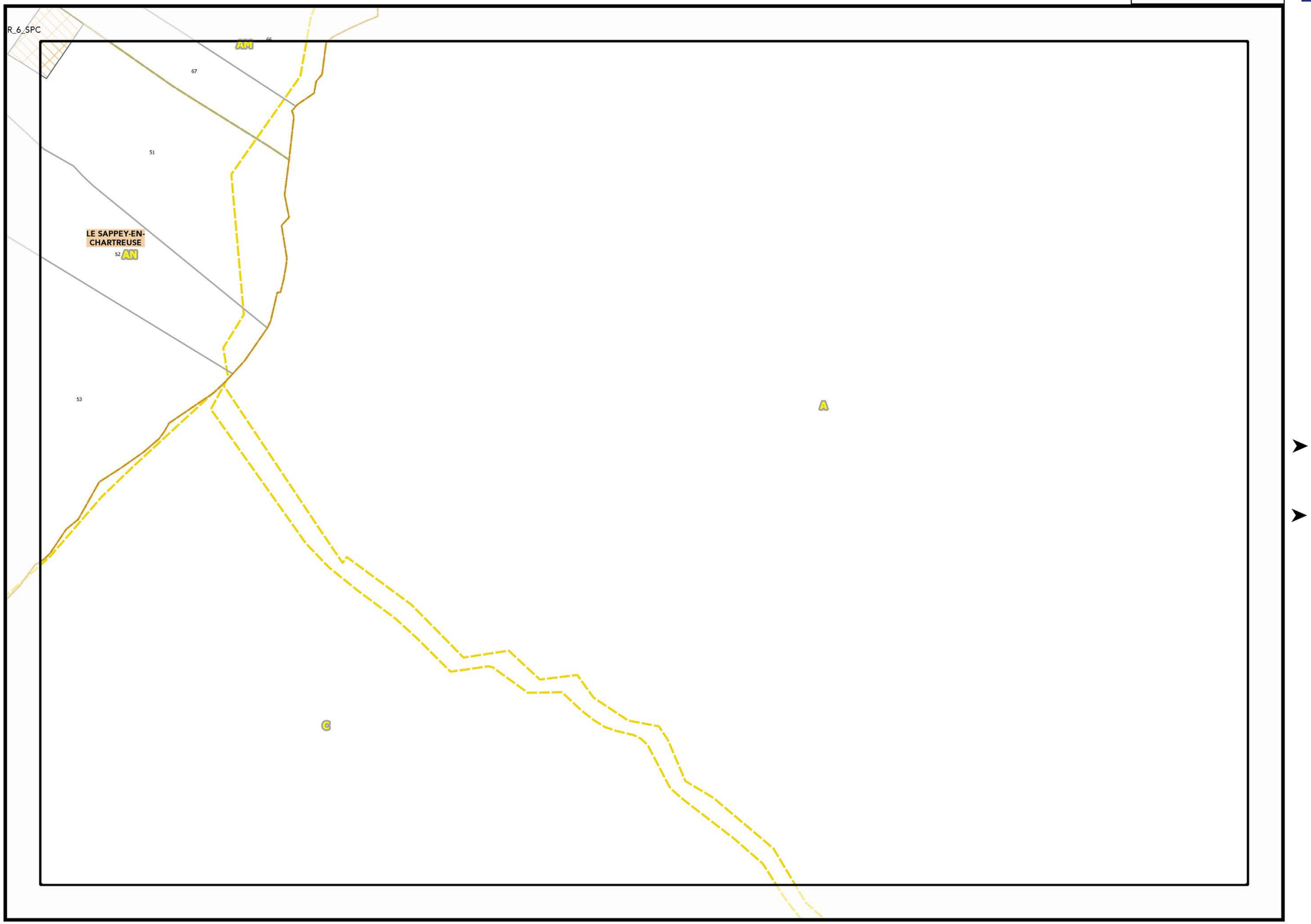

Légende: se référer aux premières pages de l'atlas

Sources :
@ DGFiP Cadastre 2016
@ DREAL Auvergne Rhône-Alpes

0 75 150 m

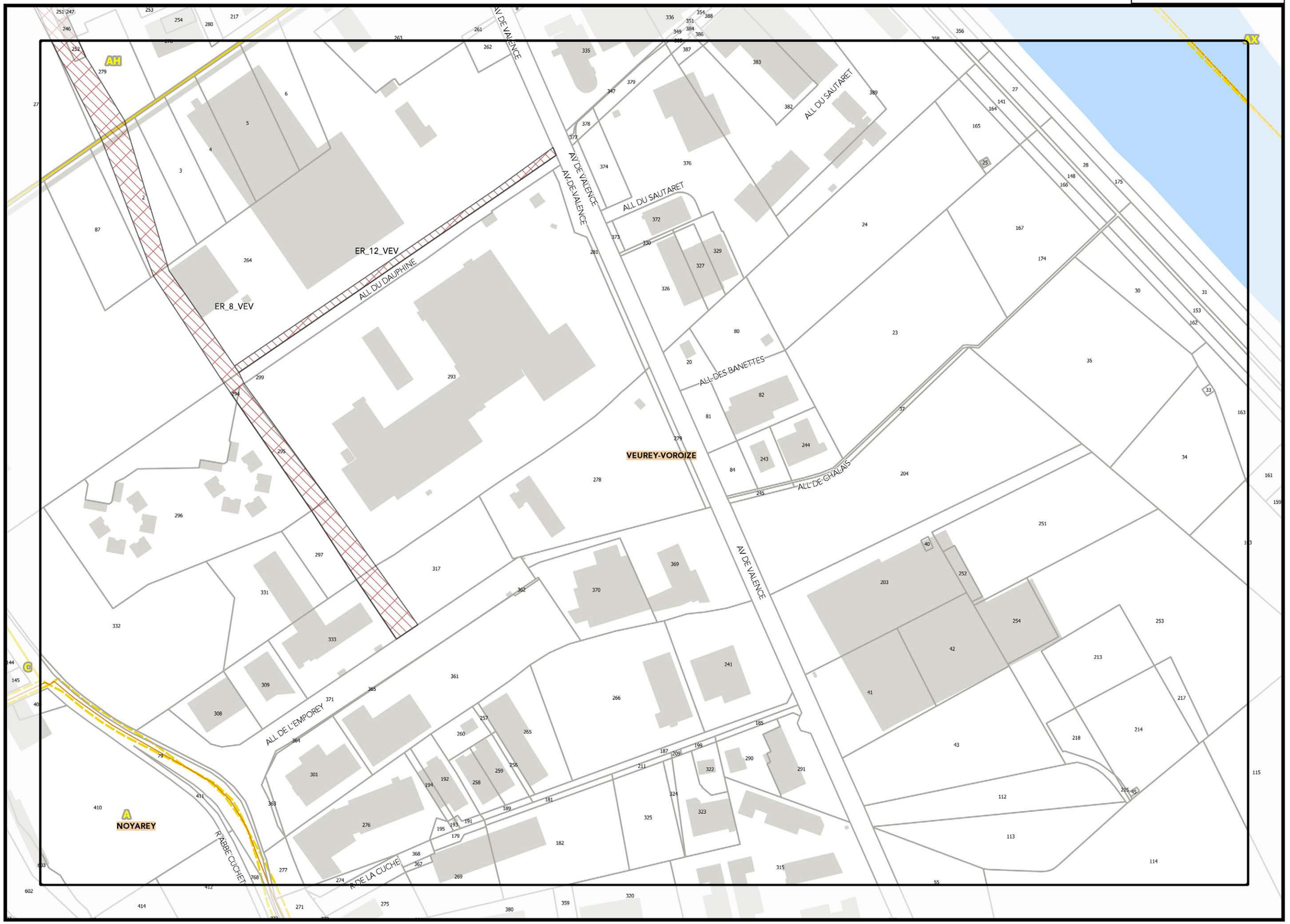

E13

G13

Légende: se référer aux premières pages de l'atlas

Sources :
@ DGFiP Cadastre 2016
@ DREAL Auvergne Rhône-Alpes

F14

0 75 150 m

REGLEMENT GRAPHIQUE

PLUi Plan Local d'Urbanisme intercommunal

Document approuvé le 20 décembre 2019

J_ATLAS DES EMPLACEMENTS RÉSERVÉS - TOME 1

Document approuvé le 20 décembre 2019

G13

I13

H14

AX

AD

AA

AB

AC

R DE MONDRAGON

R DE LA TANNERIE

LE FONTANIL-CORNILLON

Légende: se référer aux premières pages de l'atlas

Sources :
@ DGFiP Cadastre 2016
@ DREAL Auvergne Rhône-Alpes

0 75 150 m

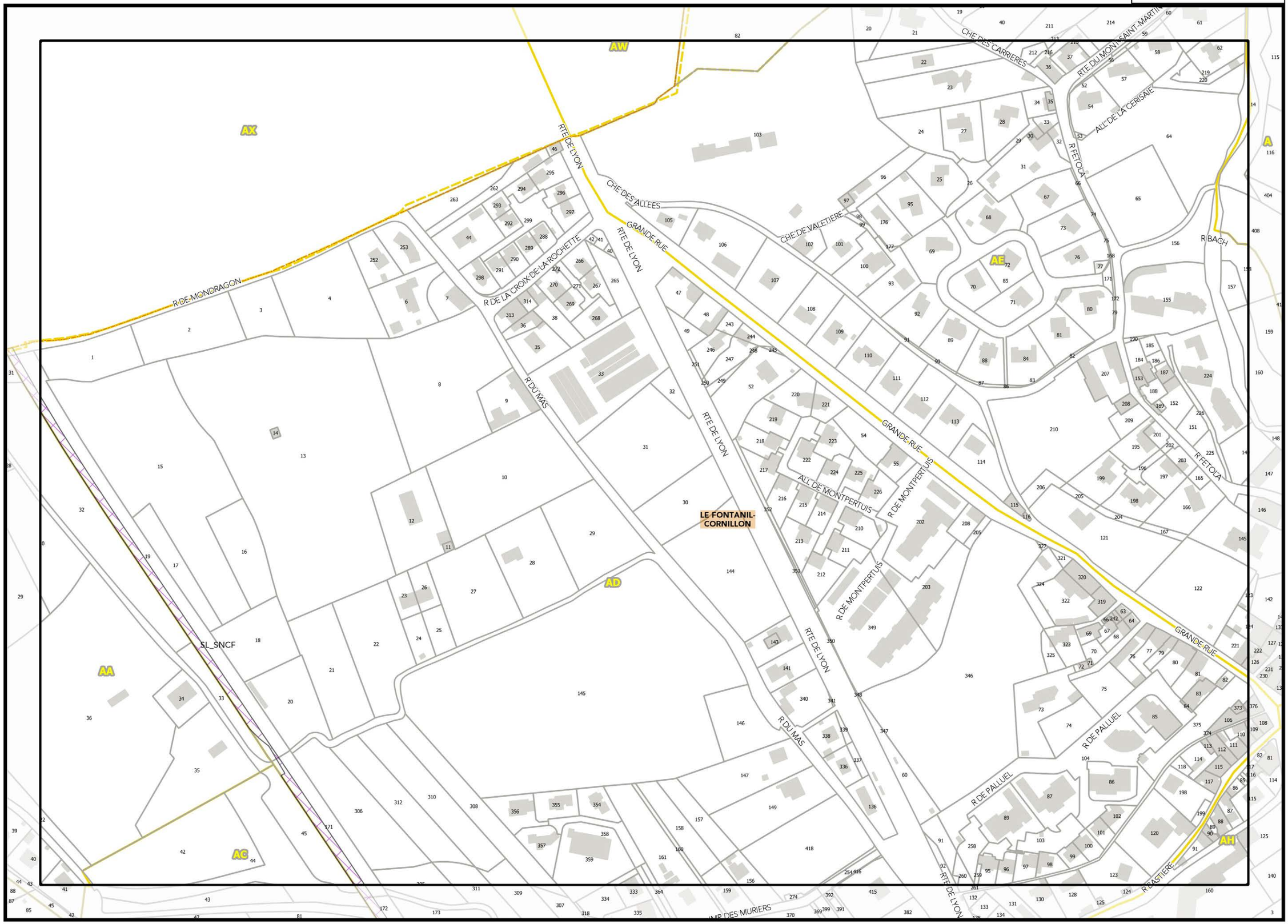

Légende: se référer aux premières pages de l'atlas

Sources :
@ DGFiP Cadastre 2016
@ DREAL Auvergne Rhône-Alpes

0 75 150 m

REGLEMENT GRAPHIQUE

PLUi Plan Local d'Urbanisme intercommunal

Document approuvé le 20 décembre 2019

J_ATLAS DES EMPLACEMENTS RÉSERVÉS - TOME 1



Légende: se référer aux premières pages de l'atlas

Sources :
@ DGFiP Cadastre 2016
@ DREAL Auvergne Rhône-Alpes

0 75 150 m

REGLEMENT GRAPHIQUE

Document approuvé le 20 décembre 2019

J_ATLAS DES EMPLACEMENTS RÉSERVÉS - TOME 1



REGLEMENT GRAPHIQUE

PLUi

Document approuvé le 20 décembre 2019

J_ATLAS DES EMPLACEMENTS RÉSERVÉS - TOME 1

Légende: se référer aux premières pages de l'atlas

Sources :
@ DGFiP Cadastre 2016
@ DREAL Auvergne Rhône-Alpes

0 75 150 m

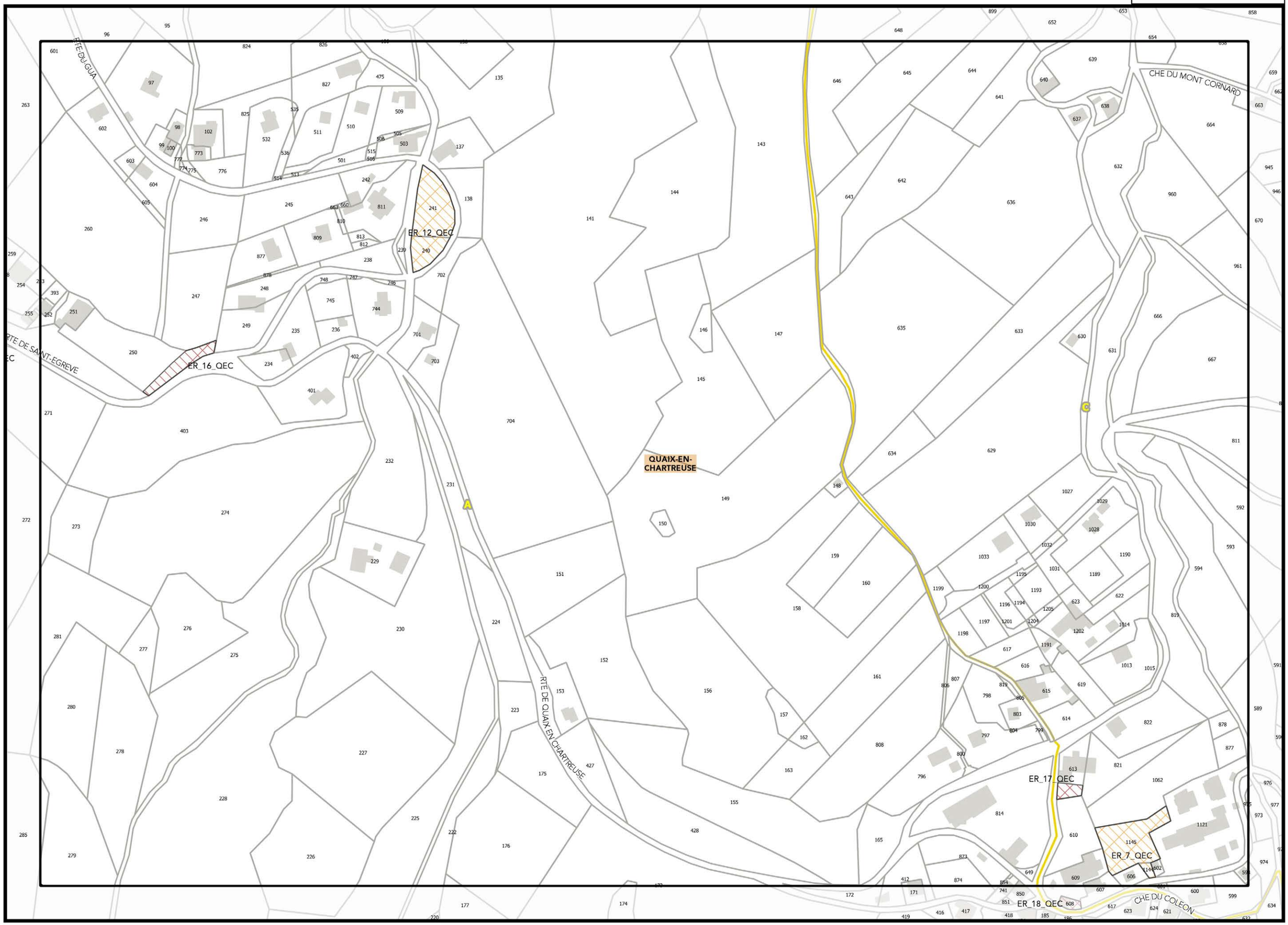

M13

O13

Légende: se référer aux premières pages de l'atlas

Sources :
@ DGFiP Cadastre 2016
@ DREAL Auvergne Rhône-Alpes

N14

0 75 150 m

REGLEMENT GRAPHIQUE

PLUi

Document approuvé le 20 décembre 2019

J_ATLAS DES EMPLACEMENTS RÉSERVÉS - TOME 1



N13

P13

REGLEMENT GRAPHIQUE

PLUi

Document approuvé le 20 décembre 2019

J_ATLAS DES EMPLACEMENTS RÉSERVÉS - TOME 1

Légende: se référer aux premières pages de l'atlas

Sources :
@ DGFiP Cadastre 2016
@ DREAL Auvergne Rhône-Alpes

O14

0 75 150 m

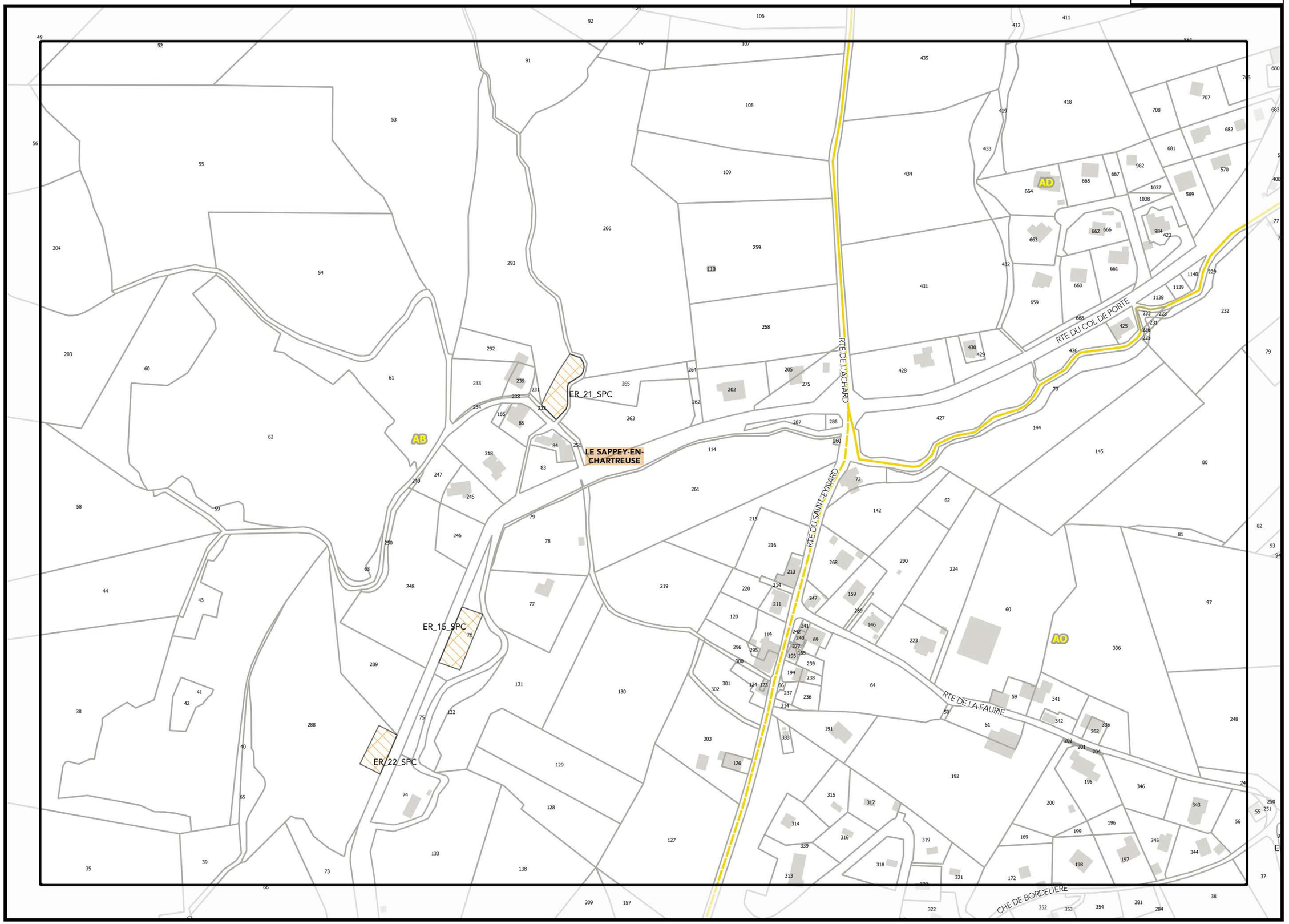

R13

T13

Légende: se référer aux premières pages de l'atlas

Sources :
@ DGFiP Cadastre 2016
@ DREAL Auvergne Rhône-Alpes

S14

0 75 150 m

REGLEMENT GRAPHIQUE

PLUi Plan Local d'Urbanisme intercommunal

Document approuvé le 20 décembre 2019

J_ATLAS DES EMPLACEMENTS RÉSERVÉS - TOME 1

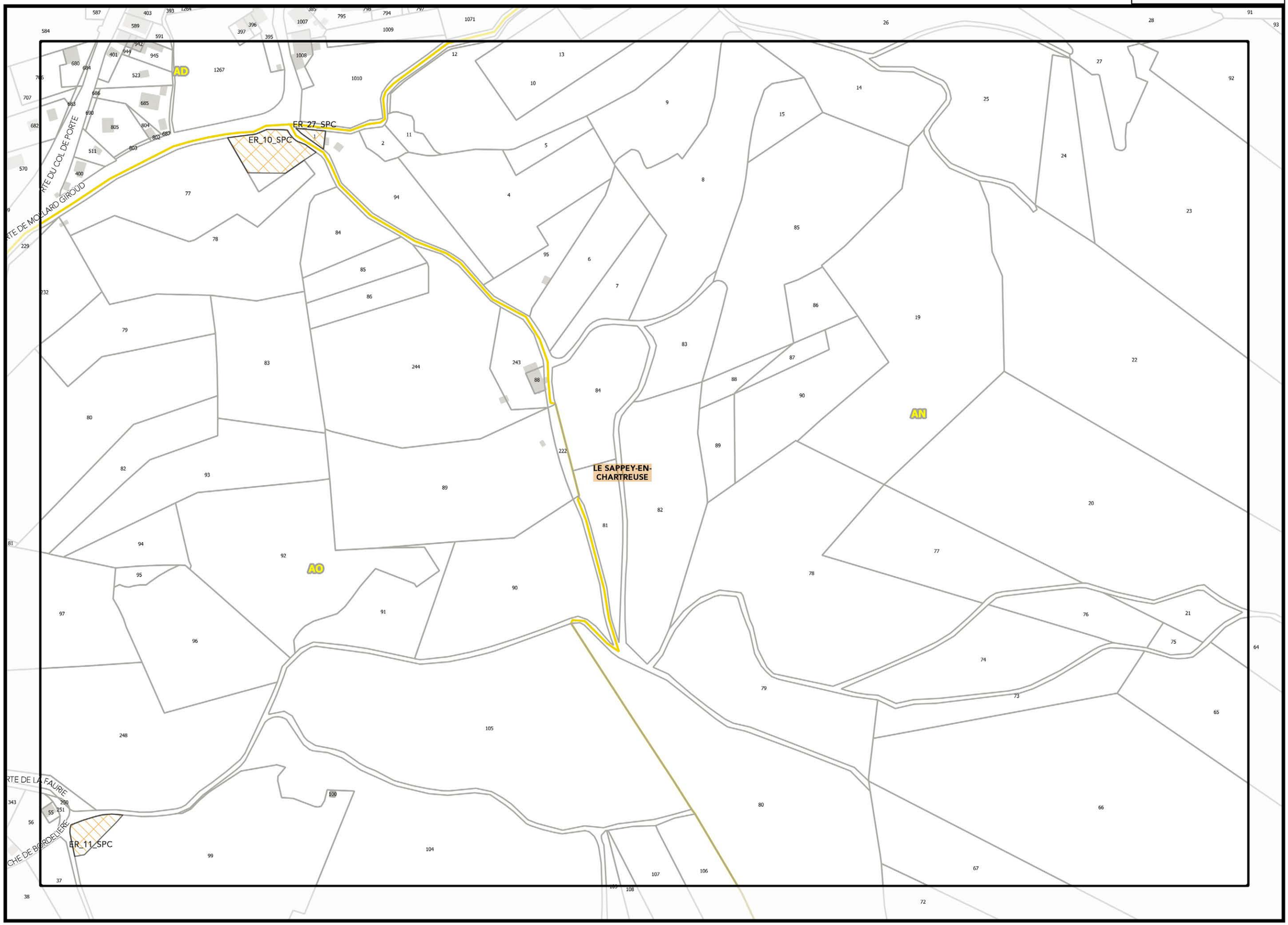

Légende: se référer aux premières pages de l'atlas

Sources :
@ DGFiP Cadastre 2016
@ DREAL Auvergne Rhône-Alpes

0 75 150 m

REGLEMENT GRAPHIQUE

PLUi

Document approuvé le 20 décembre 2019

J_ATLAS DES EMPLACEMENTS RÉSERVÉS - TOME 1

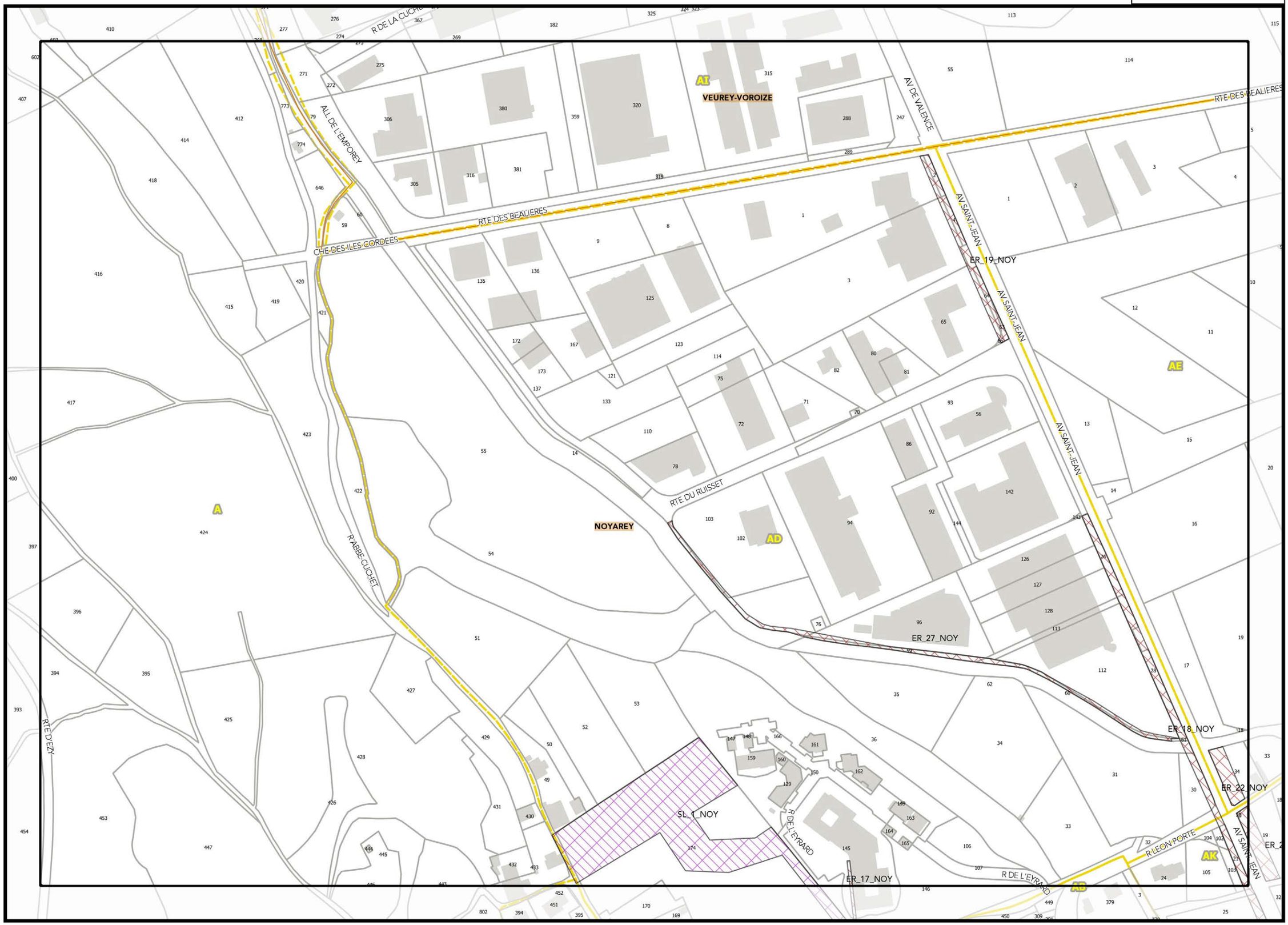

E14

G14

Document approuvé le 20 décembre 2019

J_ATLAS DES EMPLACEMENTS RÉSERVÉS - TOME 1

Légende: se référer aux premières pages de l'atlas

Sources :
@ DGFiP Cadastre 2016
@ DREAL Auvergne Rhône-Alpes

F15

0 75 150 m

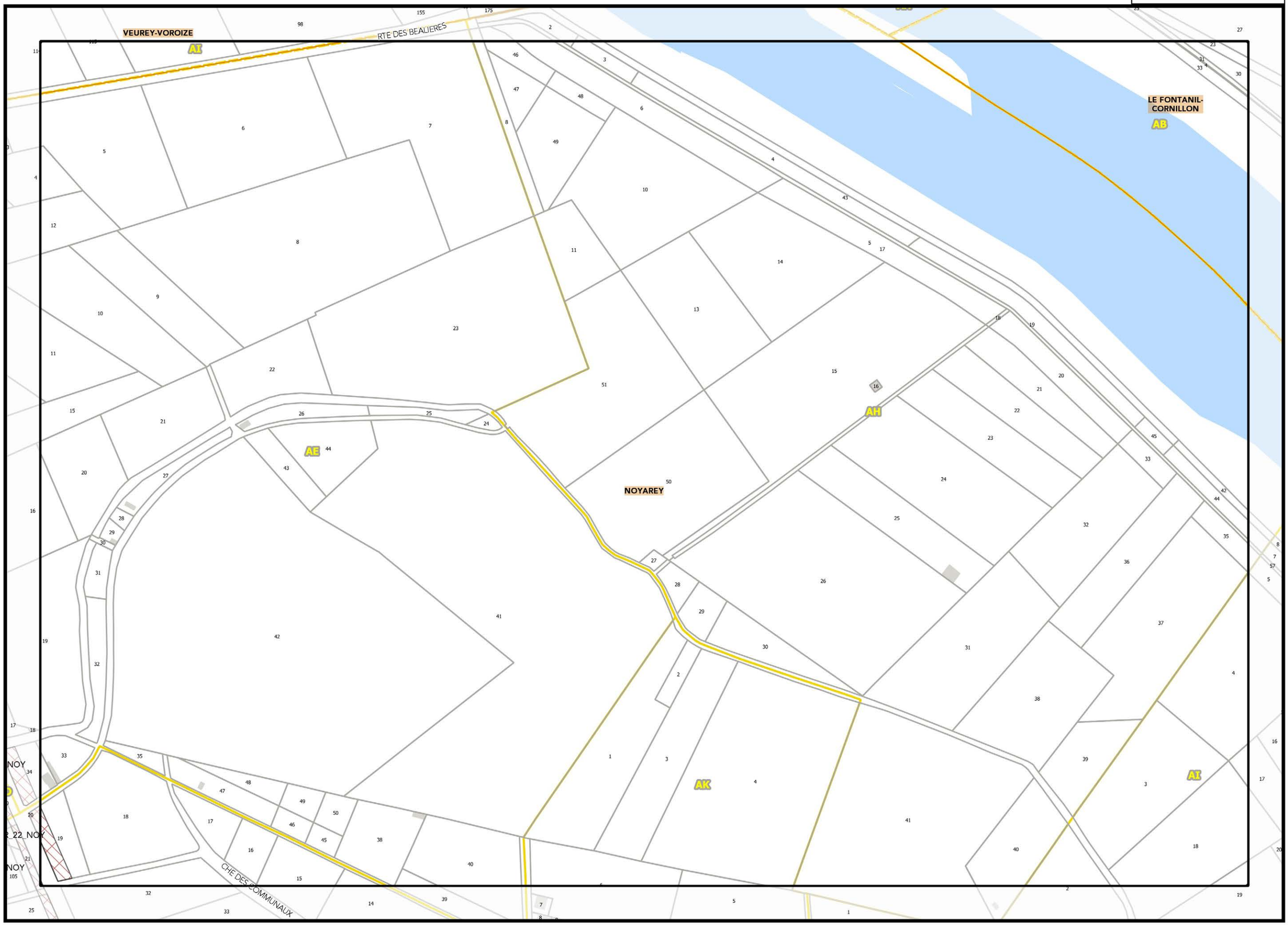

Légende: se référer aux premières pages de l'atlas

Sources :
@ DGFiP Cadastre 2016
@ DREAL Auvergne Rhône-Aux

0 75 150 m

REGLEMENT GRAPHIQUE

PLUi

Document approuvé le 20 décembre 2019

J_ATLAS DES EMPLACEMENTS RÉSERVÉS - TOME 1

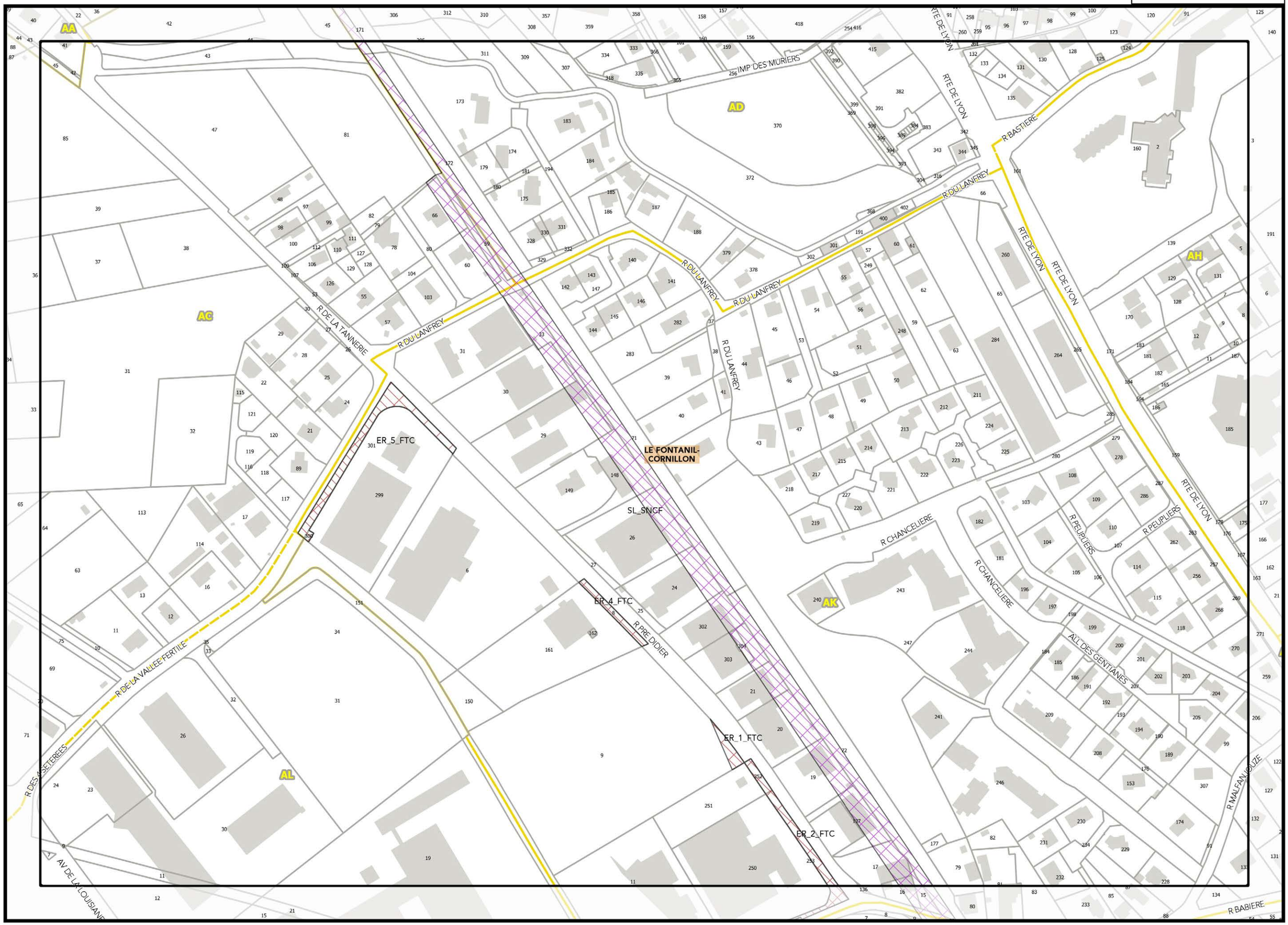

H14

J14

I15

Légende: se référer aux premières pages de l'atlas

Sources :
@ DGFiP Cadastre 2016
@ DREAL Auvergne Rhône-Alpes

0 75 150 m

REGLEMENT GRAPHIQUE

PLUi Plan Local d'Urbanisme Intercommunal

Document approuvé le 20 décembre 2019

J_ATLAS DES EMPLACEMENTS RÉSERVÉS - TOME 1



I14

K14

J15

Légende: se référer aux premières pages de l'atlas

Sources :
@ DGFiP Cadastre 2016
@ DREAL Auvergne Rhône-Alpes

0 75 150 m

REGLEMENT GRAPHIQUE

PLUi

Document approuvé le 20 décembre 2019

J_ATLAS DES EMPLACEMENTS RÉSERVÉS - TOME 1

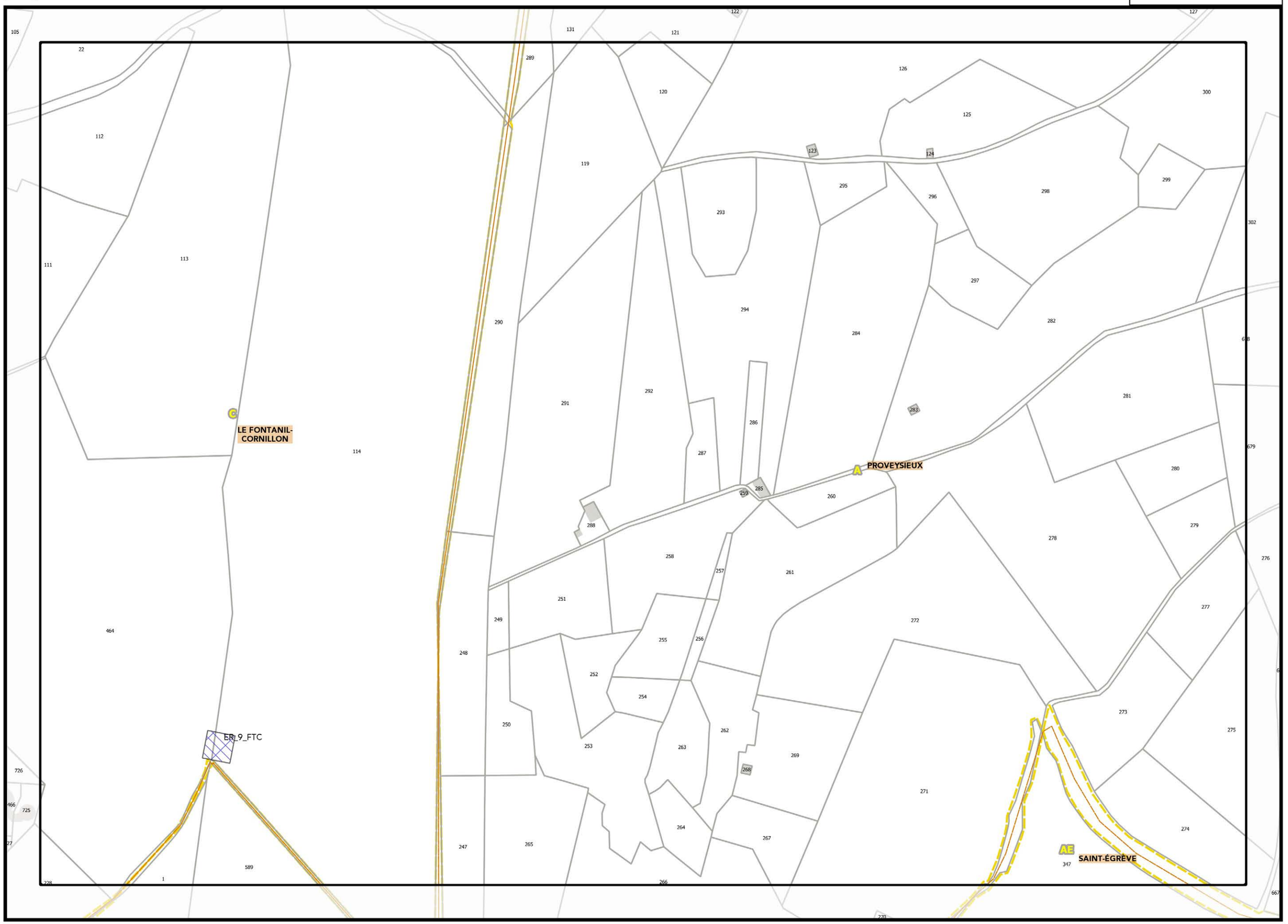

J14

L14

K15

Légende: se référer aux premières pages de l'atlas

Sources :
@ DGFiP Cadastre 2016
@ DREAL Auvergne Rhône-Alpes

0 75 150 m

REGLEMENT GRAPHIQUE

PLUi Plan Local d'Urbanisme intercommunal

Document approuvé le 20 décembre 2019

J_ATLAS DES EMPLACEMENTS RÉSERVÉS - TOME 1

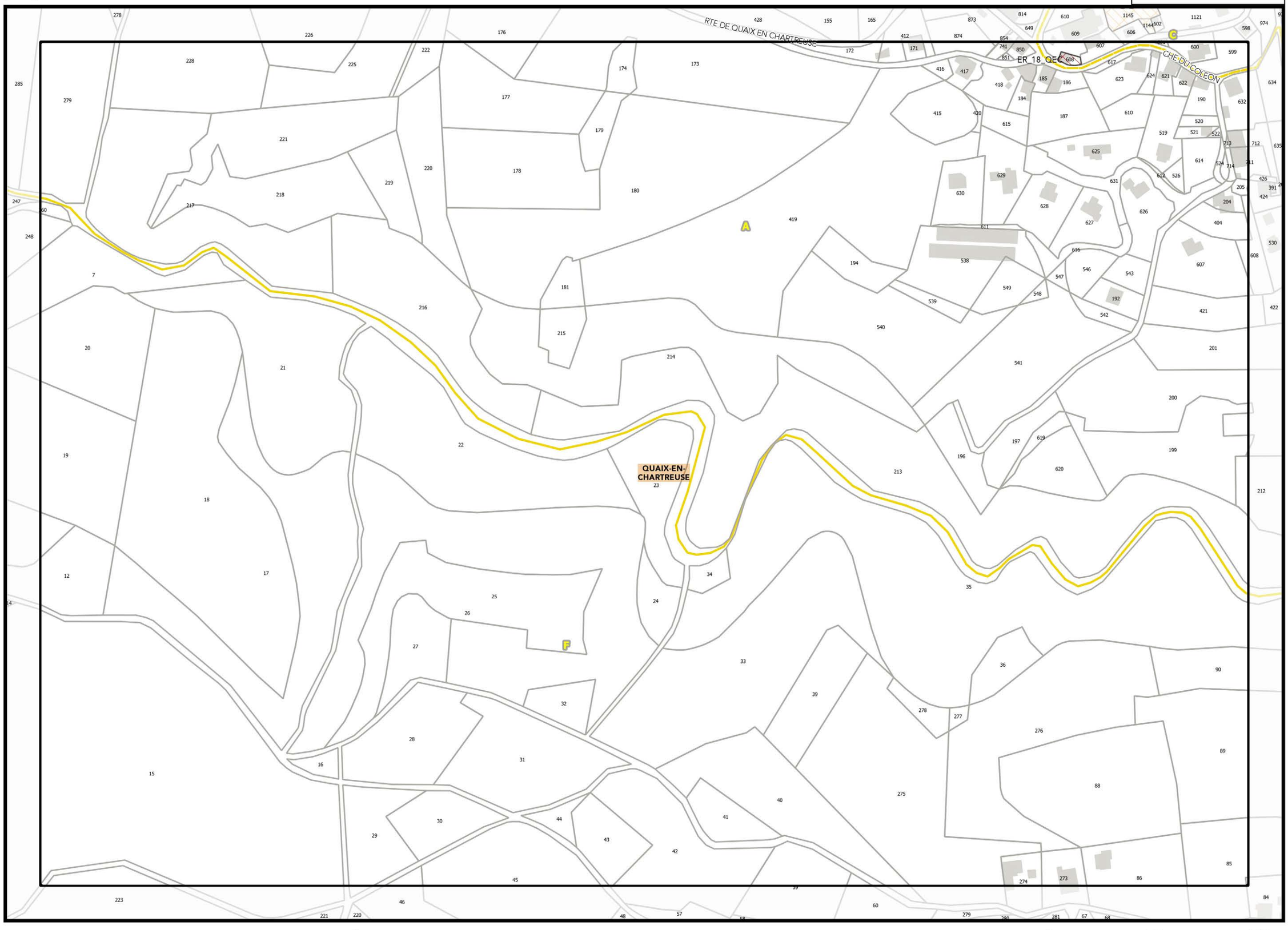

M14

O14

Légende: se référer aux premières pages de l'atlas

Sources :
@ DGFiP Cadastre 2016
@ DREAL Auvergne Rhône-Alpes

N15

0 75 150 m

REGLEMENT GRAPHIQUE

PLUi Plan Local d'Urbanisme intercommunal

Document approuvé le 20 décembre 2019

J_ATLAS DES EMPLACEMENTS RÉSERVÉS - TOME 1

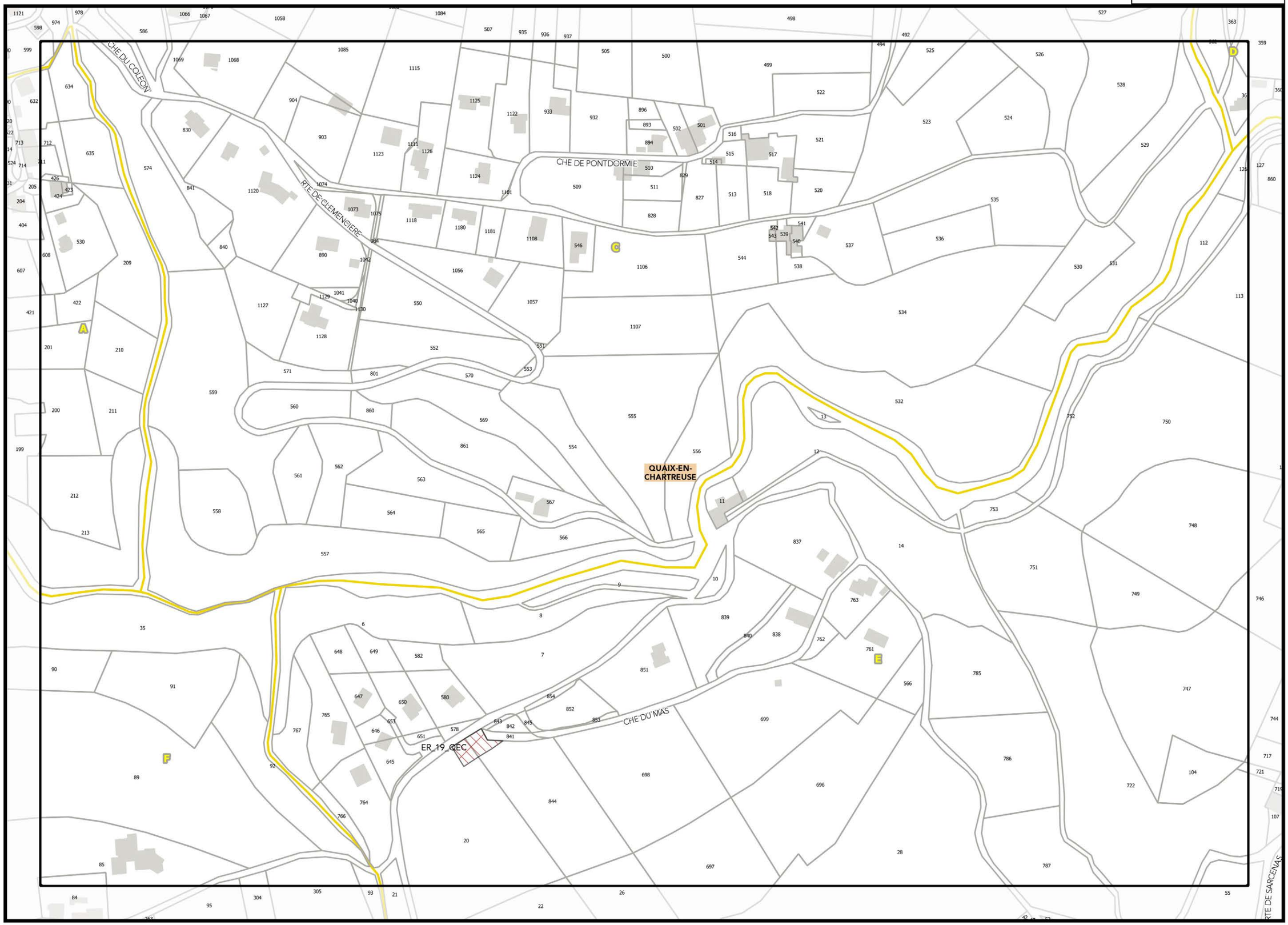

N14

P14

Légende: se référer aux premières pages de l'atlas

Sources :
@ DGFiP Cadastre 2016
@ DREAL Auvergne Rhône-Alpes

O15

0 75 150 m

REGLEMENT GRAPHIQUE

PLUi

Document approuvé le 20 décembre 2019

J_ATLAS DES EMPLACEMENTS RÉSERVÉS - TOME 1

Planche n° P14

◀O13

O14▶

QUAIX-EN-CHARTREUSE

ER_20_QEC

RTE DE SARCENAS

RTE DE SARCENAS

Légende: se référer aux premières pages de l'atlas

Sources :
@ DGFiP Cadastre 2016
@ DREAL Auvergne Rhône-Alpes

P15▼

0 75 150 m

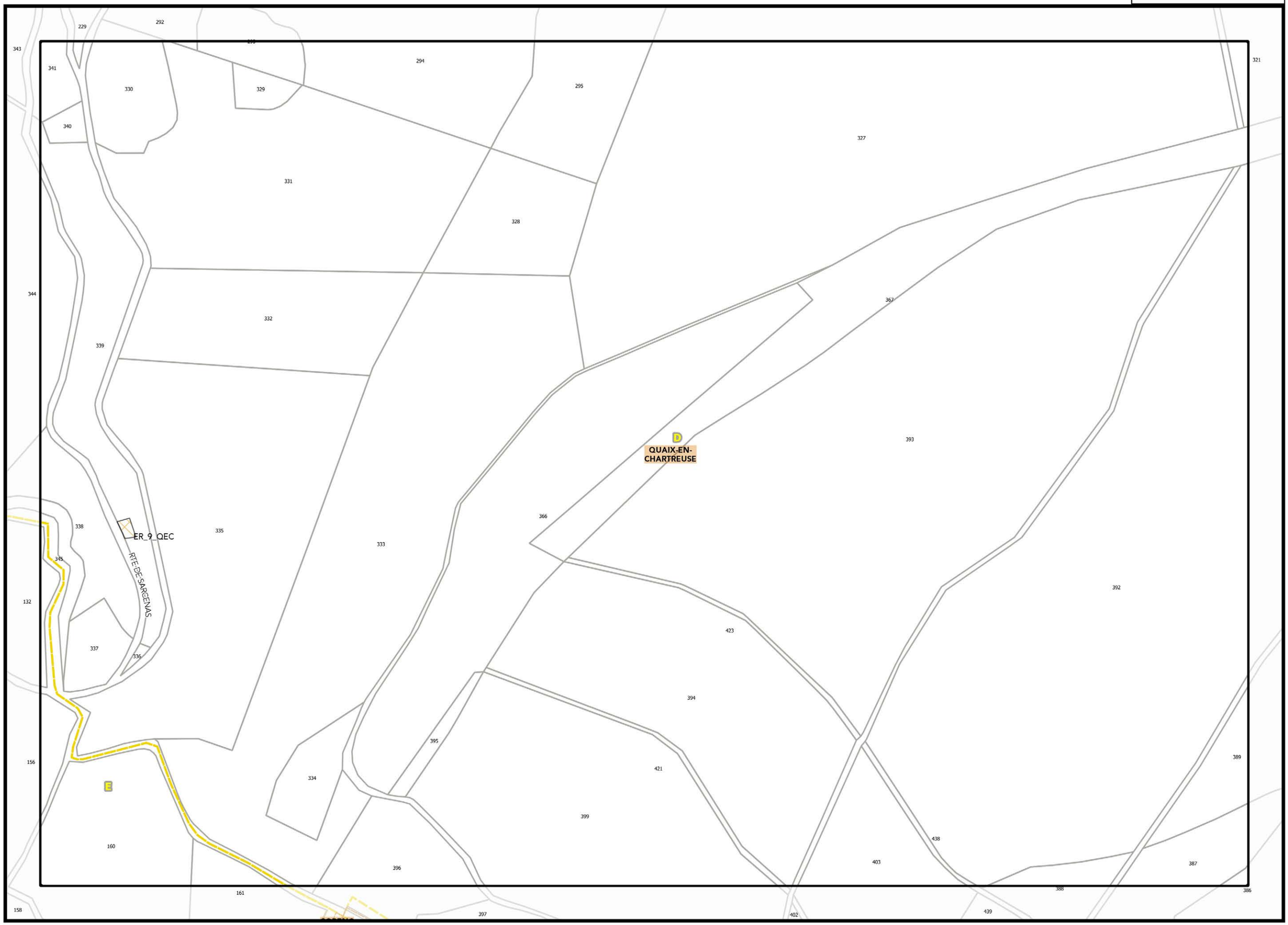

P14

R14

Q15

Légende: se référer aux premières pages de l'atlas

Sources :
@ DGFiP Cadastre 2016
@ DREAL Auvergne Rhône-Alpes

0 75 150 m

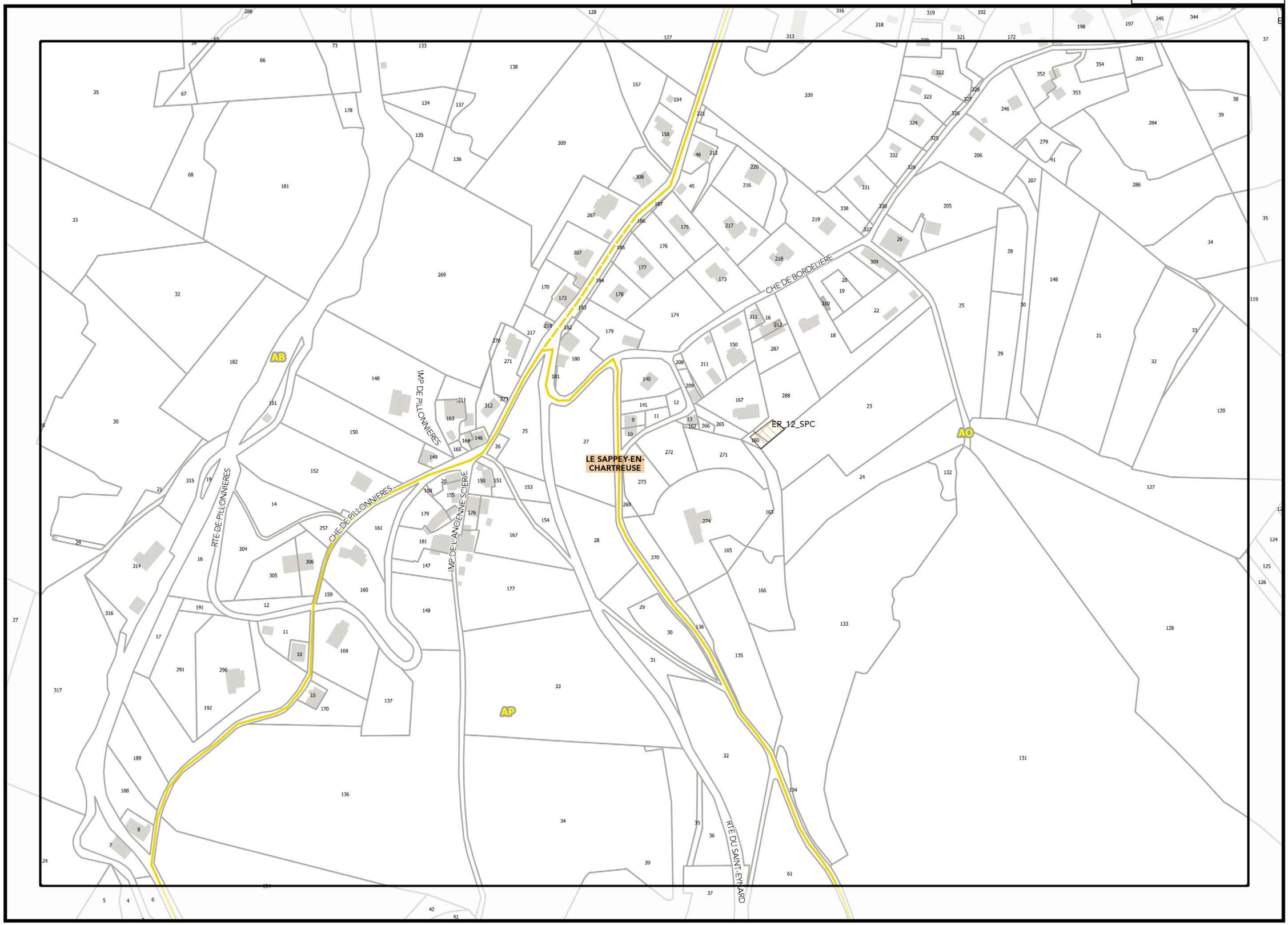

R14

T14

S15

Légende: se référer aux premières pages de l'atlas

Sources :
@ DGFiP Cadastre 2016
@ DREAL Auvergne Rhône-Alpes

0 75 150 m

REGLEMENT GRAPHIQUE

PLUi

Document approuvé le 20 décembre 2019

J_ATLAS DES EMPLACEMENTS RÉSERVÉS - TOME 1

▲F14▲

◄E15

G15►

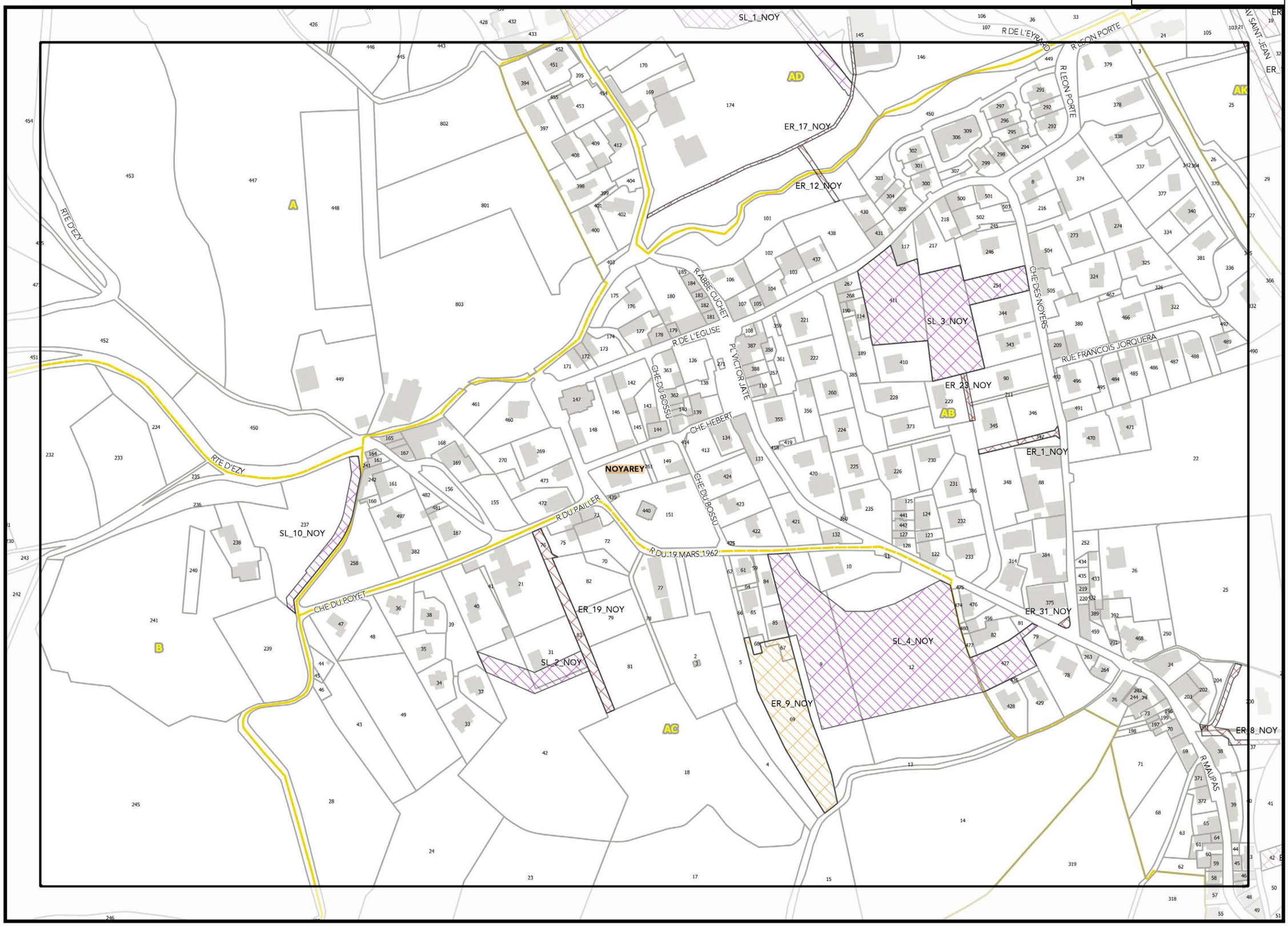

▼F16▼

Légende: se référer aux premières pages de l'atlas

Sources :
@ DGFiP Cadastre 2016
@ DREAL Auvergne Rhône-Alpes

0 75 150 m

REGLEMENT GRAPHIQUE
PLUi Plan Local d'Urbanisme intercommunal

Document approuvé le 20 décembre 2019

J_ATLAS DES EMPLACEMENTS RÉSERVÉS - TOME 1

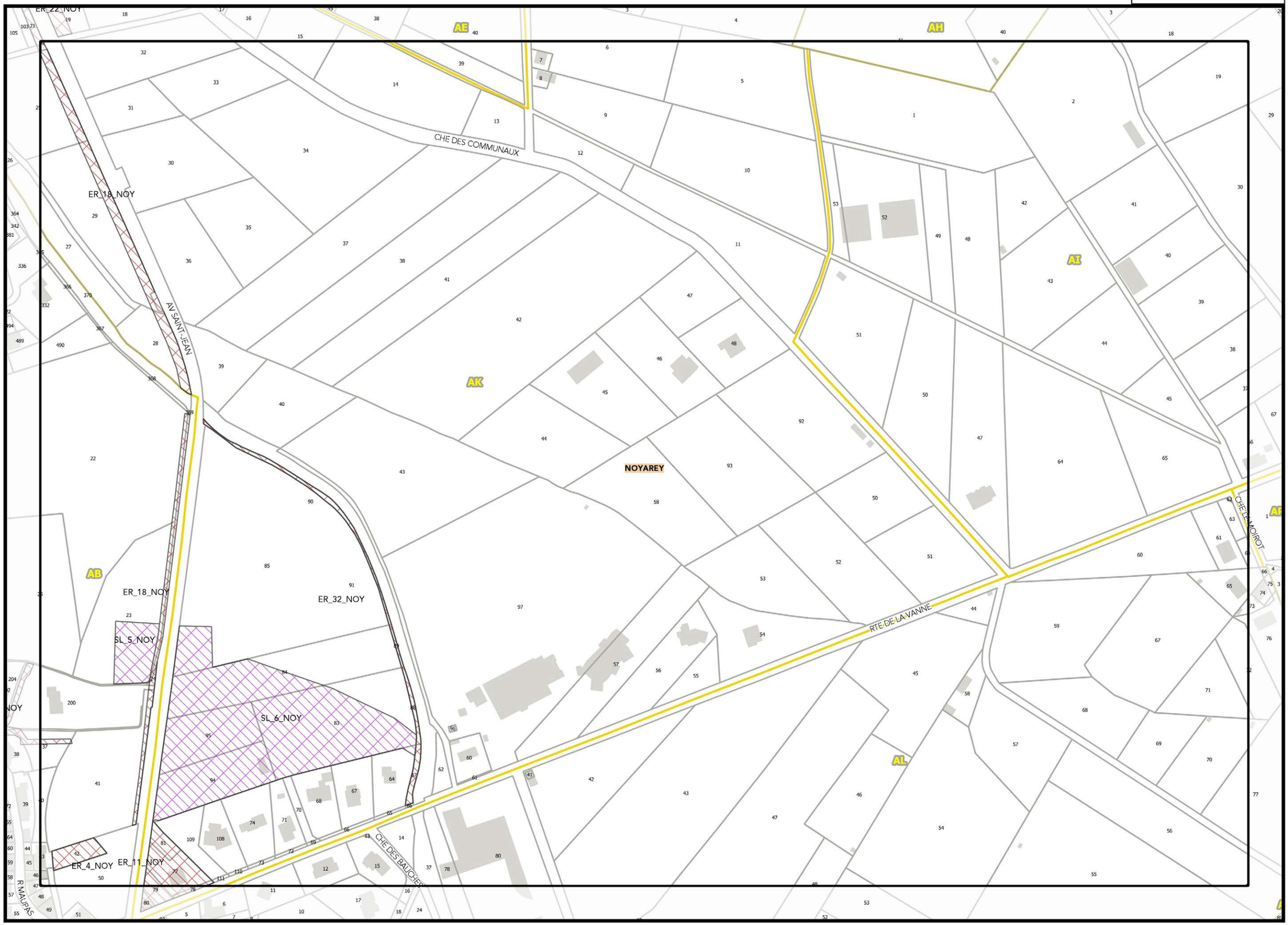

Légende: se référer aux premières pages de l'atlas

Sources :
@ DGFiP Cadastre 2016
@ DREAL Auvergne Rhône-Alpes

0 75 150 m

REGLEMENT GRAPHIQUE

PLUi

Document approuvé le 20 décembre 2019

J_ATLAS DES EMPLACEMENTS RÉSERVÉS - TOME 1

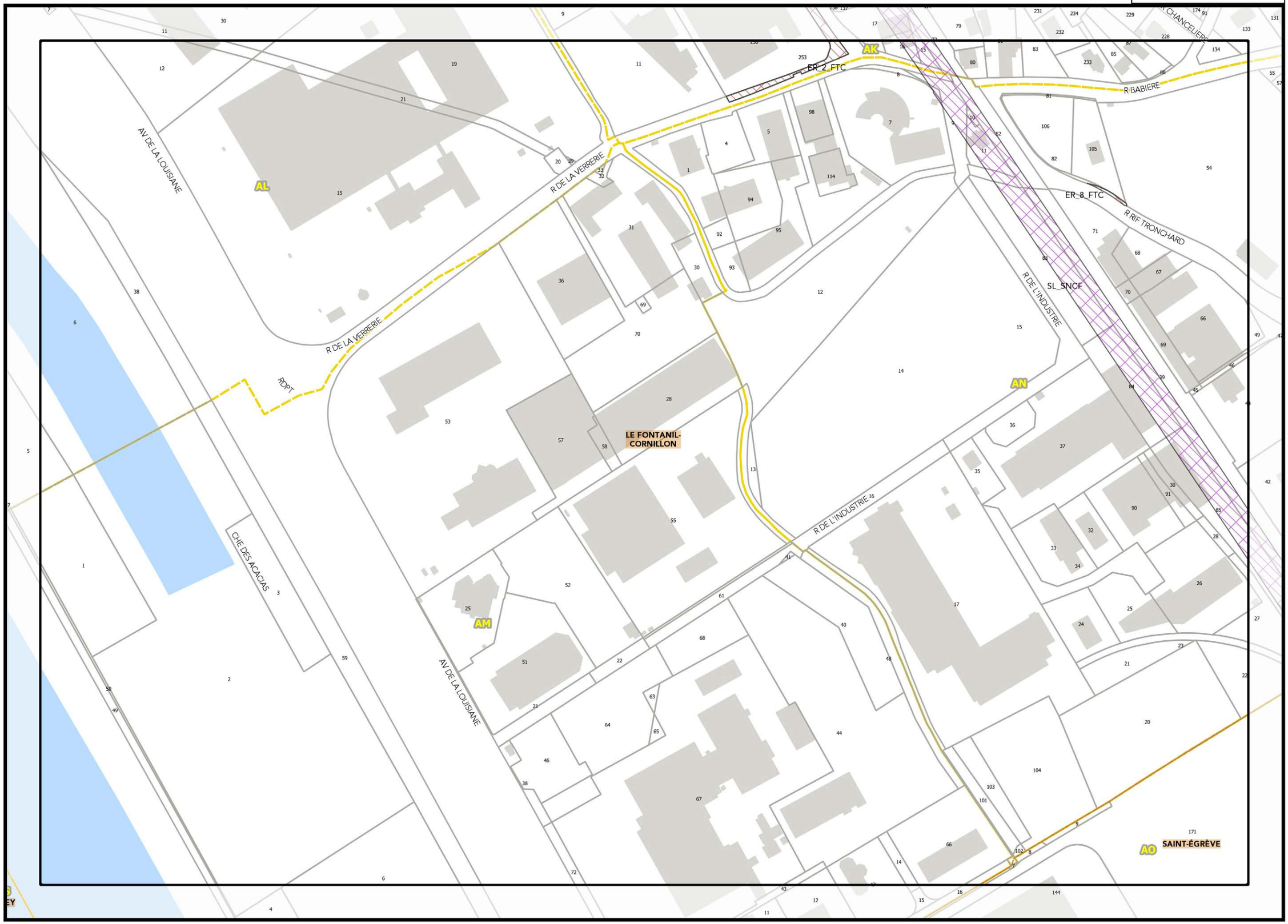

H15

J15

I16

Légende: se référer aux premières pages de l'atlas

Sources :
@ DGFiP Cadastre 2016
@ DREAL Auvergne Rhône-Alpes

0 75 150 m

REGLEMENT GRAPHIQUE

PLUi

Document approuvé le 20 décembre 2019

J_ATLAS DES EMPLACEMENTS RÉSERVÉS - TOME 1

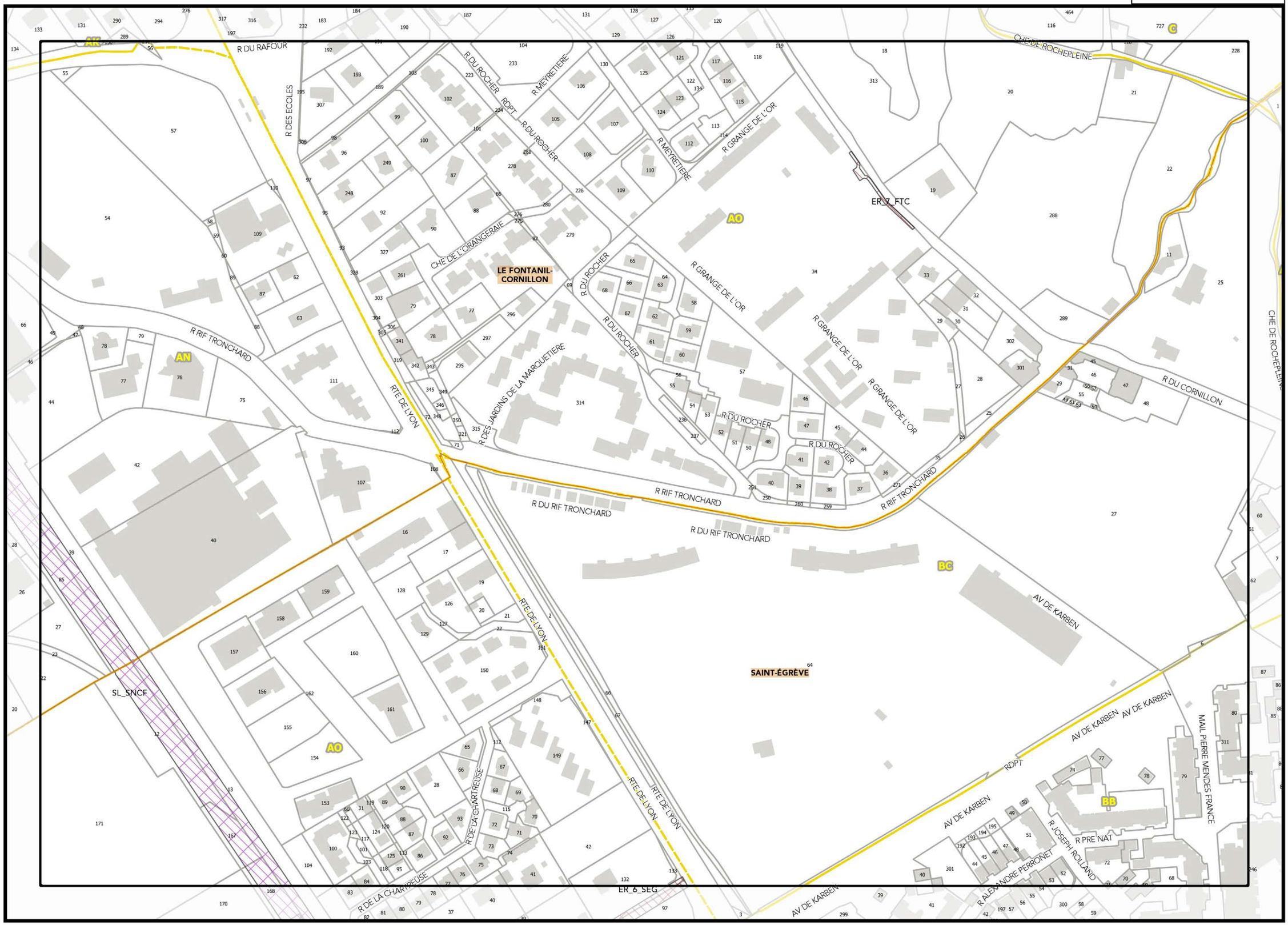

I15 ◀ ▶ K15

▼ J16 ▼

Légende: se référer aux premières pages de l'atlas

Sources :
@ DGFiP Cadastre 2016
@ DREAL Auvergne Rhône-Alpes

0 75 150 m

REGLEMENT GRAPHIQUE

PLUi

Document approuvé le 20 décembre 2019

J_ATLAS DES EMPLACEMENTS RÉSERVÉS - TOME 1

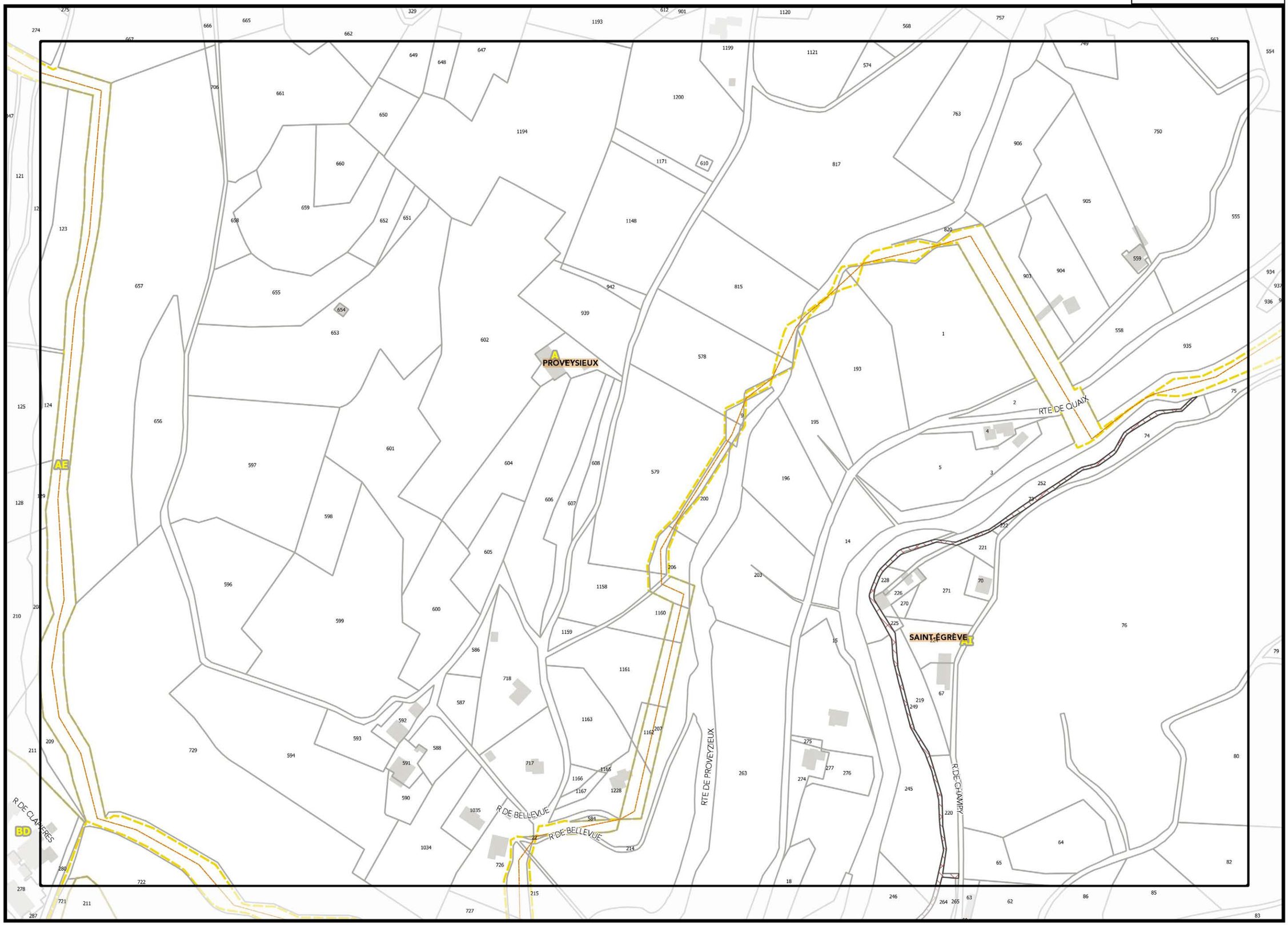

K15

M15

Légende: se référer aux premières pages de l'atlas

Sources :
@ DGFiP Cadastre 2016
@ DREAL Auvergne Rhône-Alpes

L16

0 75 150 m

REGLEMENT GRAPHIQUE

PLUi

Document approuvé le 20 décembre 2019

J_ATLAS DES EMPLACEMENTS RÉSERVÉS - TOME 1

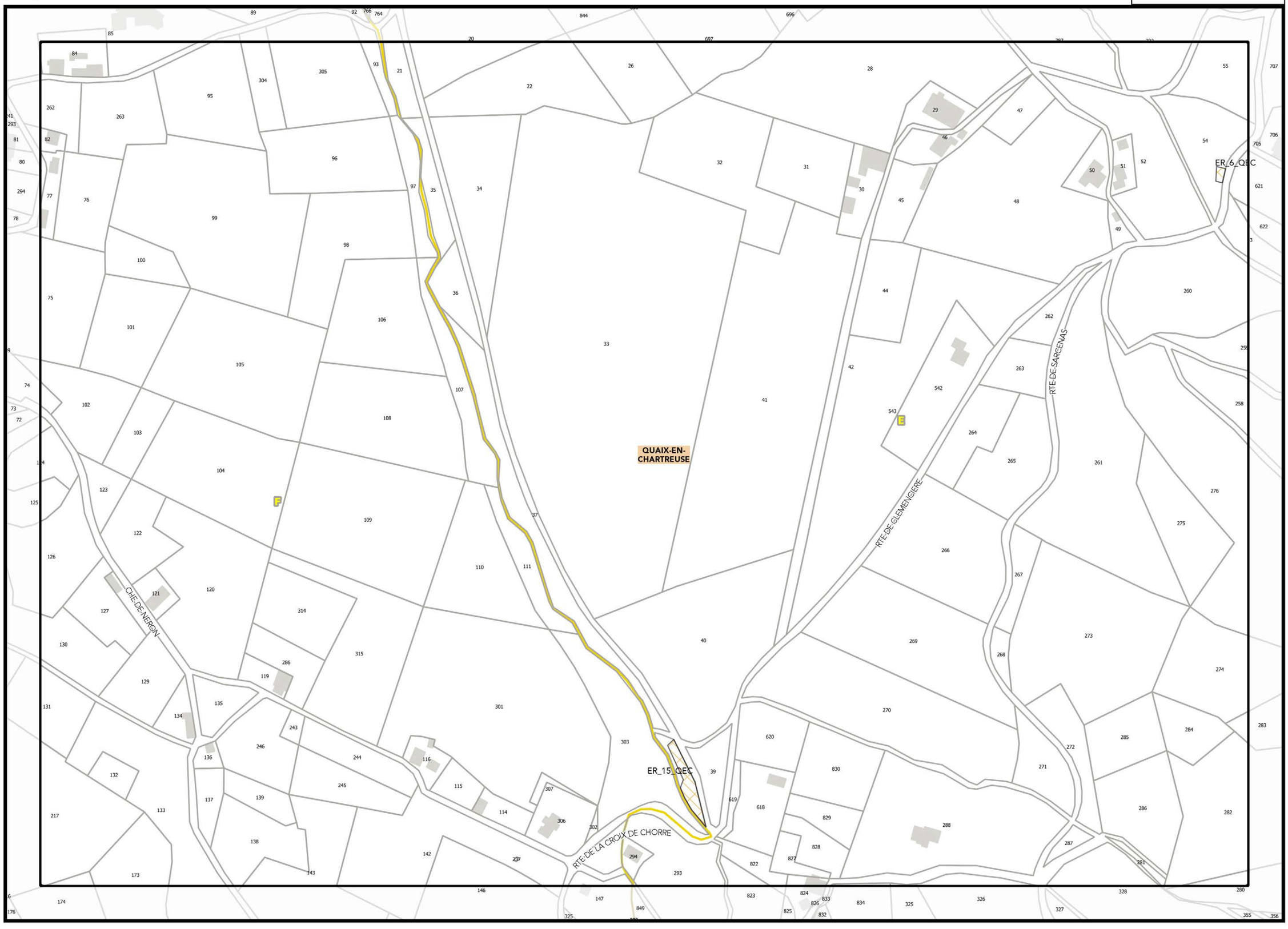

N15

P15

REGLEMENT GRAPHIQUE

PLUi

Document approuvé le 20 décembre 2019

J_ATLAS DES EMPLACEMENTS RÉSERVÉS - TOME 1

Légende: se référer aux premières pages de l'atlas

Sources :
@ DGFiP Cadastre 2016
@ DREAL Auvergne Rhône-Alpes

O16

0 75 150 m

Planche n° R15

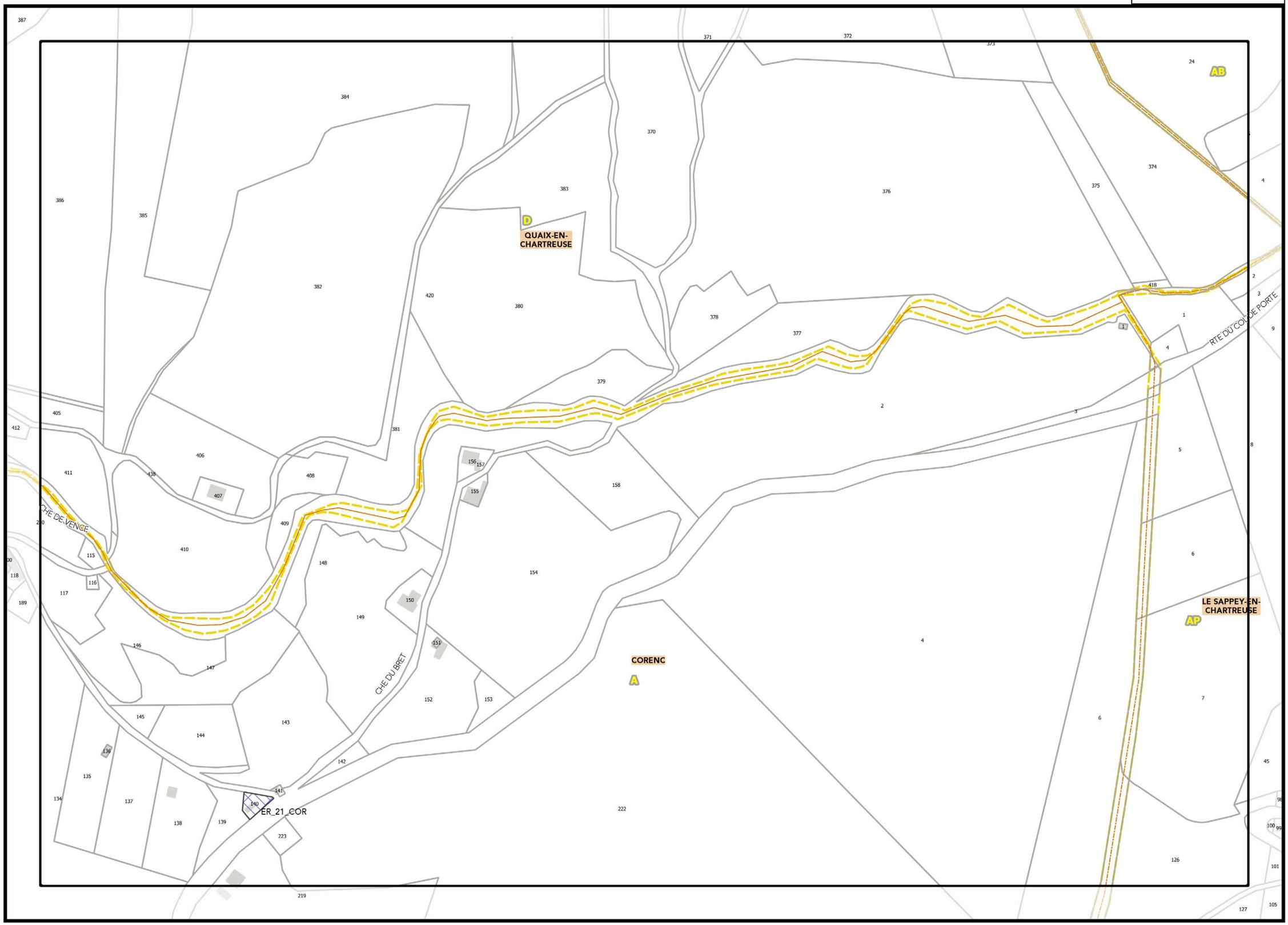

Q15

S15

R16

Légende: se référer aux premières pages de l'atlas

Sources :
@ DGFiP Cadastre 2016
@ DREAL Auvergne Rhône-Alpes

0 75 150 m

REGLEMENT GRAPHIQUE

PLUi Plan Local d'Urbanisme intercommunal

Document approuvé le 20 décembre 2019

J_ATLAS DES EMPLACEMENTS RÉSERVÉS - TOME 1

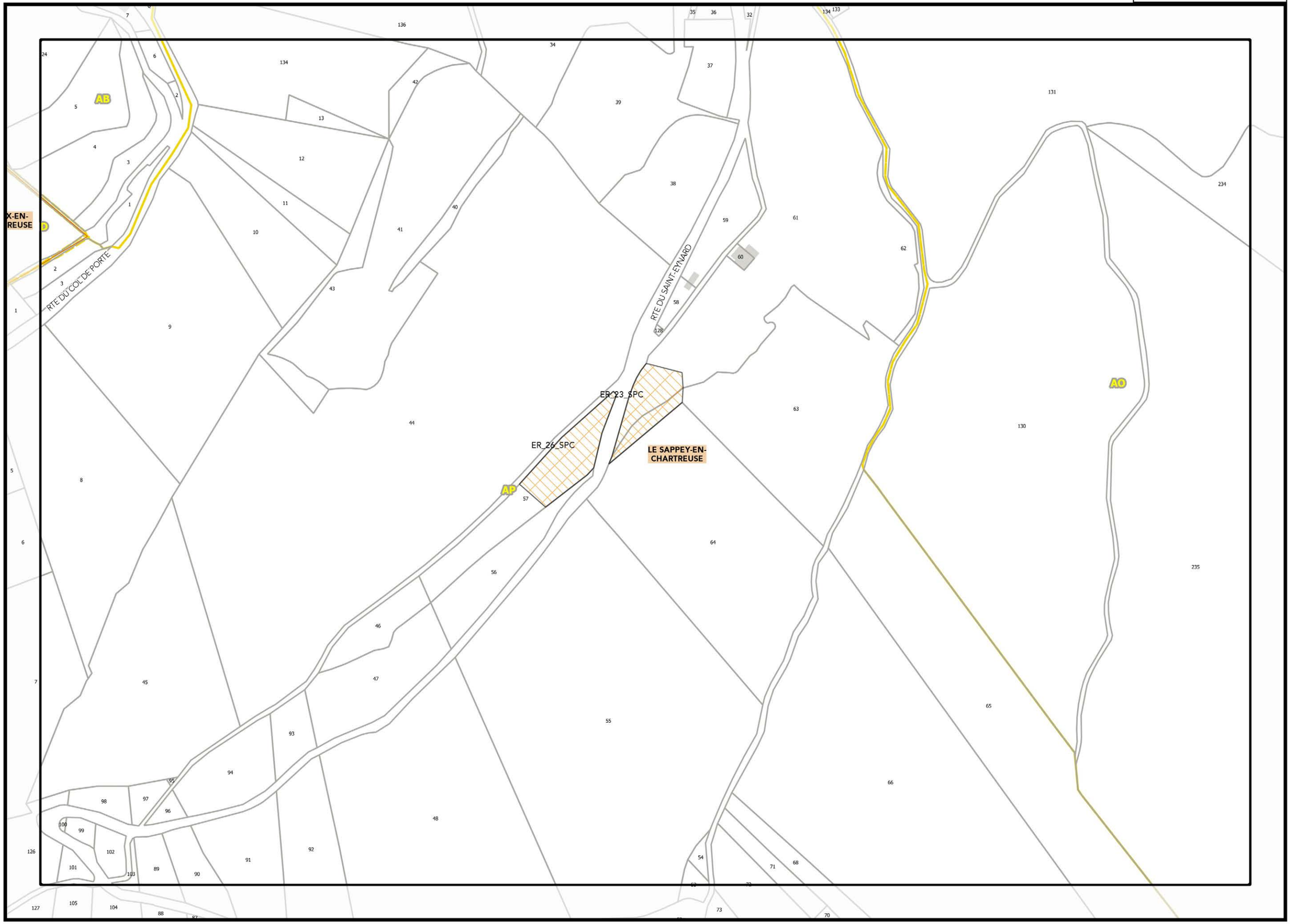

R15

T15

S16

Légende: se référer aux premières pages de l'atlas

Sources :
@ DGFiP Cadastre 2016
@ DREAL Auvergne Rhône-Alpes

0 75 150 m

REGLEMENT GRAPHIQUE

PLUi

Document approuvé le 20 décembre 2019

J_ATLAS DES EMPLACEMENTS RÉSERVÉS - TOME 1



B16

D16

C17

Légende: se référer aux premières pages de l'atlas

Sources :
@ DGFiP Cadastre 2016
@ DREAL Auvergne Rhône-Alpes

0 75 150 m

REGLEMENT GRAPHIQUE

PLUi Plan Local d'Urbanisme intercommunal

Document approuvé le 20 décembre 2019

J_ATLAS DES EMPLACEMENTS RÉSERVÉS - TOME 1

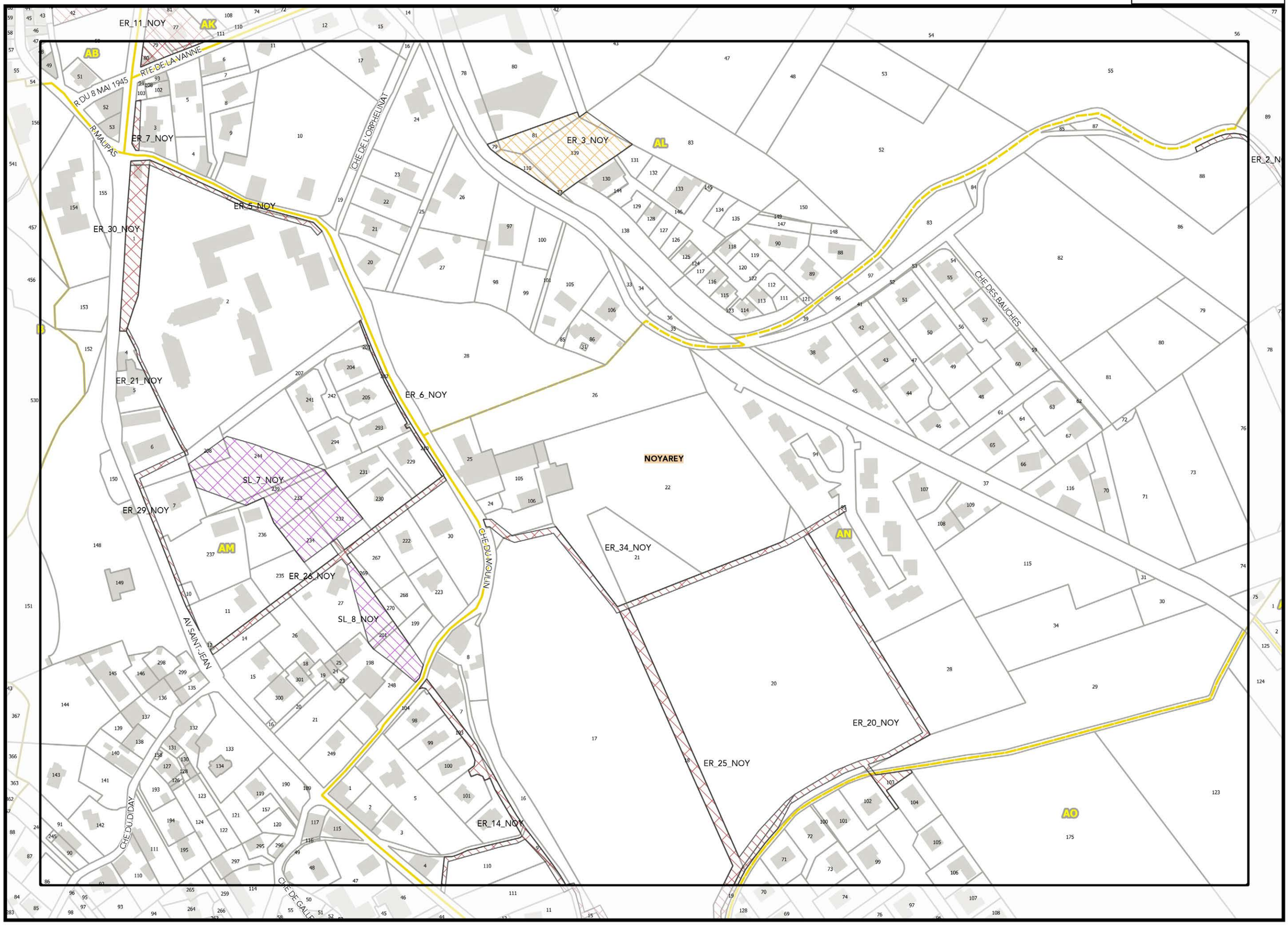

◄F16

H16►

Légende: se référer aux premières pages de l'atlas

Sources :
@ DGFiP Cadastre 2016
@ DREAL Auvergne Rhône-Alpes

▼G17▼

0 75 150 m

REGLEMENT GRAPHIQUE

PLUi

Document approuvé le 20 décembre 2019

J_ATLAS DES EMPLACEMENTS RÉSERVÉS - TOME 1

H15

G16

I16

H17

NOYAREY

ER_2_NOY

ER_24_NOY

CHE DU MENEY

AL

AP

AN

AR

AS

AT

AO

REGLEMENT GRAPHIQUE

PLUI

Document approuvé le 20 décembre 2019

J_ATLAS DES EMPLACEMENTS RÉSERVÉS - TOME 1

Légende: se référer aux premières pages de l'atlas

Sources :
@ DGFiP Cadastre 2016
@ DREAL Auvergne Rhône-Alpes

0 75 150 m

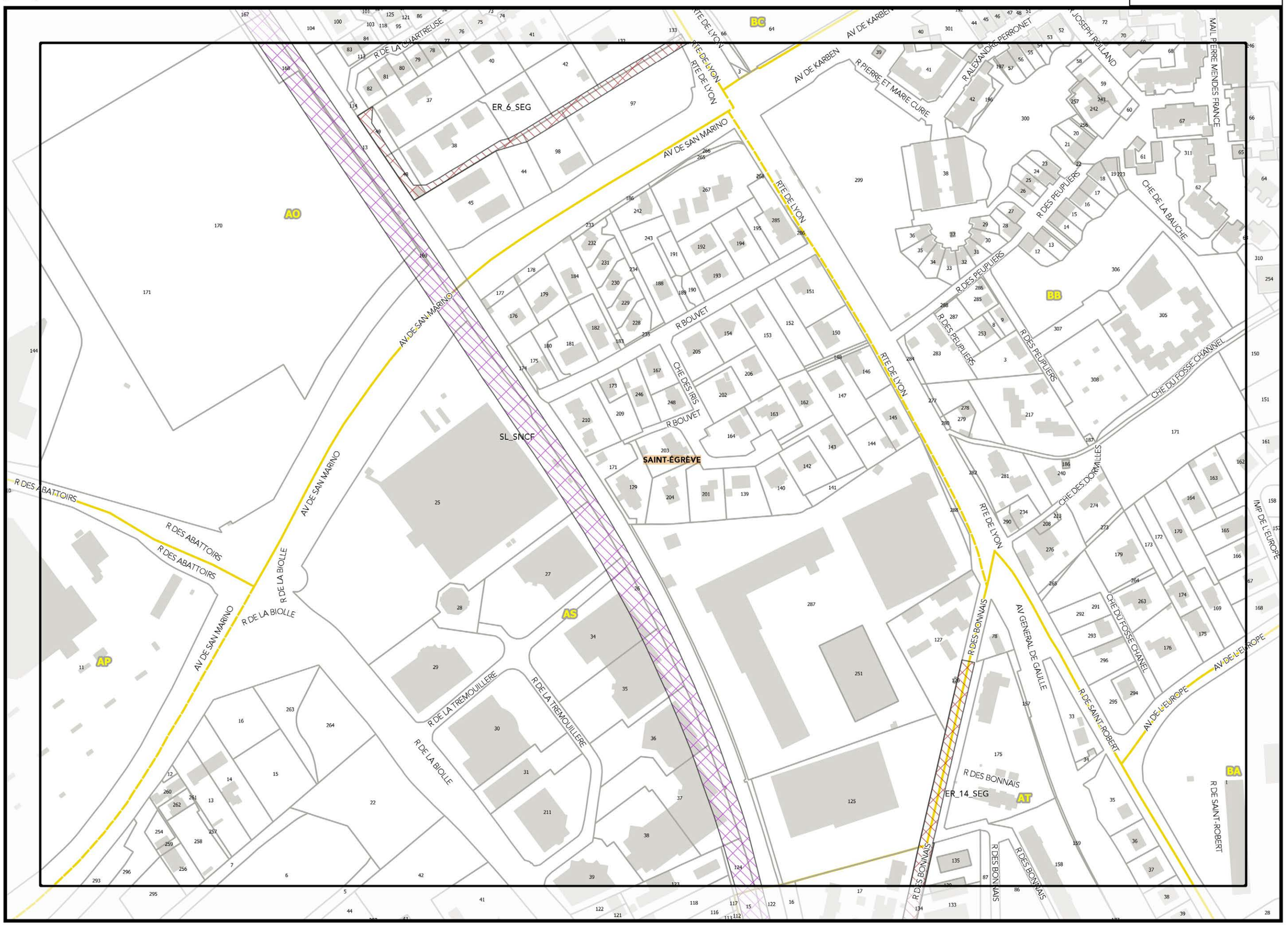

REGLEMENT GRAPHIQUE

PLUi

Document approuvé le 20 décembre 2019

J_ATLAS DES EMPLACEMENTS RÉSERVÉS - TOME 1

Légende: se référer aux premières pages de l'atlas

Sources :
@ DGFiP Cadastre 2016
@ DREAL Auvergne Rhône-Alpes

0 75 150 m

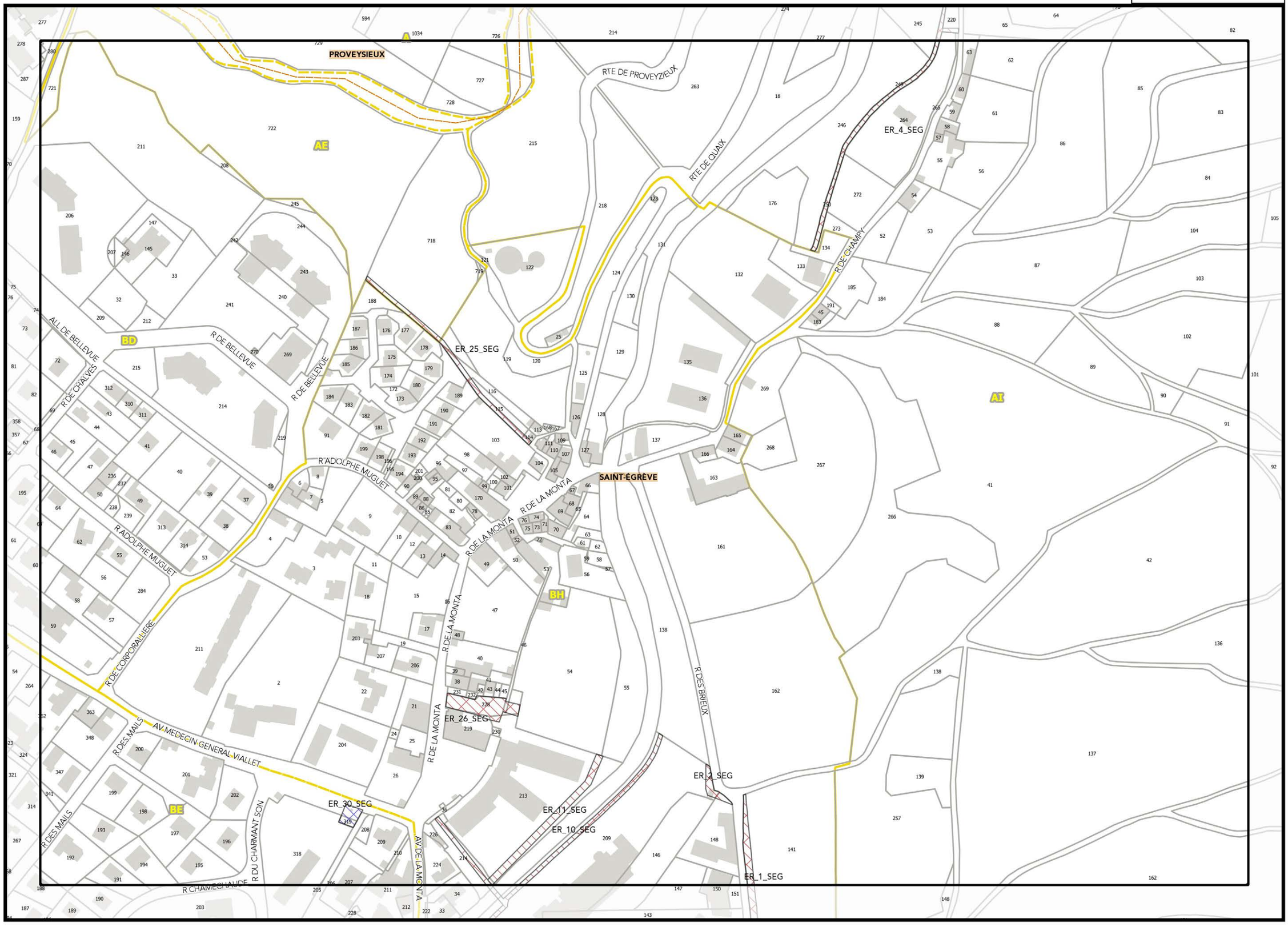

K16

M16

L17

Légende: se référer aux premières pages de l'atlas

Sources :
@ DGFiP Cadastre 2016
@ DREAL Auvergne Rhône-Alpes

0 75 150 m

REGLEMENT GRAPHIQUE

PLUi

Document approuvé le 20 décembre 2019

J_ATLAS DES EMPLACEMENTS RÉSERVÉS - TOME 1

QUAIX-EN-CHARTREUSE

RTE DU SAPPEY

CHE DE L ARAGNAT

ER_8_QEC

SAINT-MARTIN

Légende: se référer aux premières pages de l'atlas

Sources :
@ DGFiP Cadastre 2016
@ DREAL Auvergne Rhône-Alpes

0 75 150 m

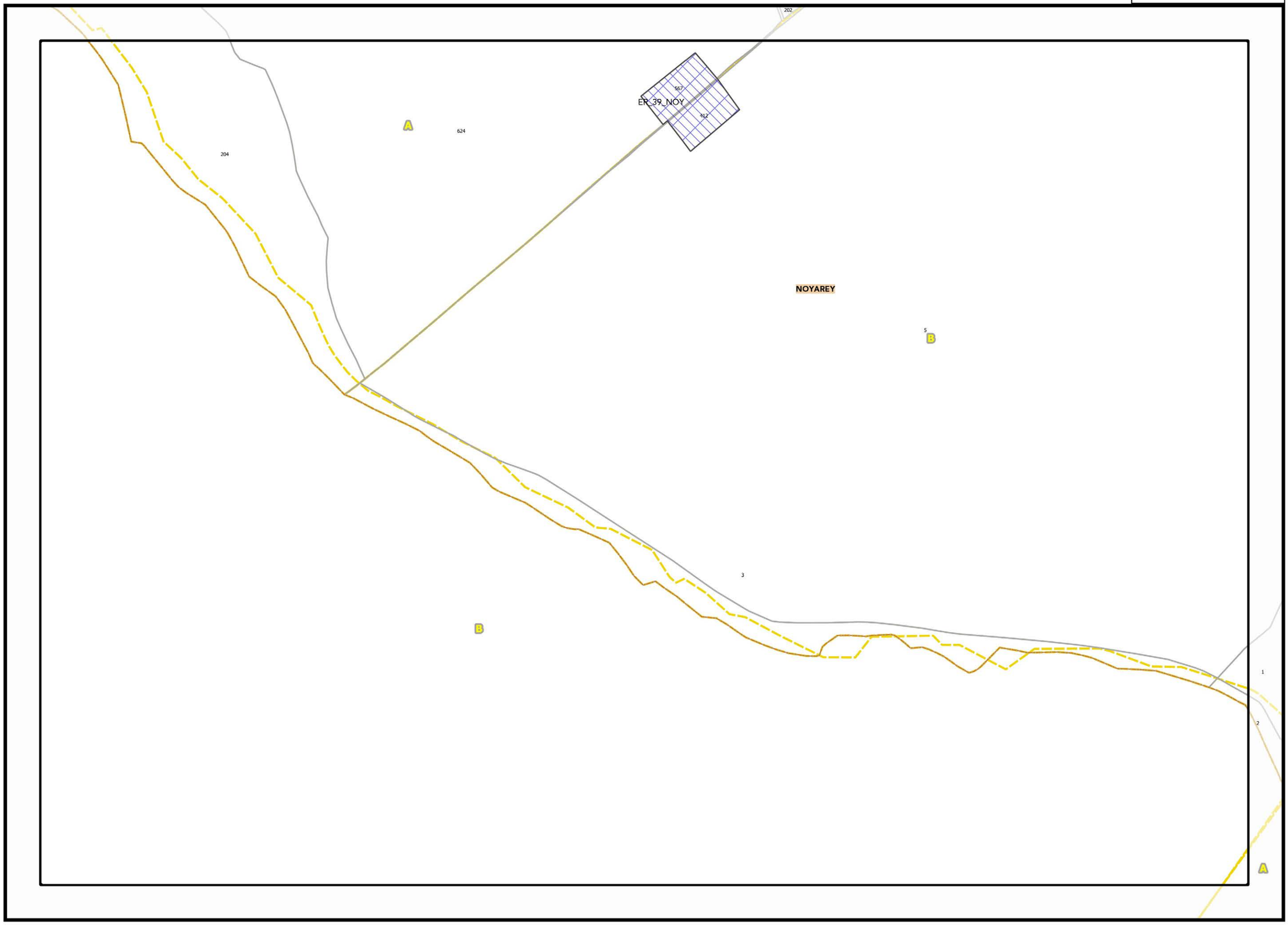

D17

REGLEMENT GRAPHIQUE

PLUi

Document approuvé le 20 décembre 2019

J_ATLAS DES EMPLACEMENTS RÉSERVÉS - TOME 1

Légende: se référer aux premières pages de l'atlas

Sources :
@ DGFiP Cadastre 2016
@ DREAL Auvergne Rhône-Alpes

0 75 150 m



E17

G17

REGLEMENT GRAPHIQUE

PLUi

Document approuvé le 20 décembre 2019

Légende: se référer aux premières pages de l'atlas

Sources :
@ DGFiP Cadastre 2016
@ DREAL Auvergne Rhône-Alpes

F18

0 75 150 m

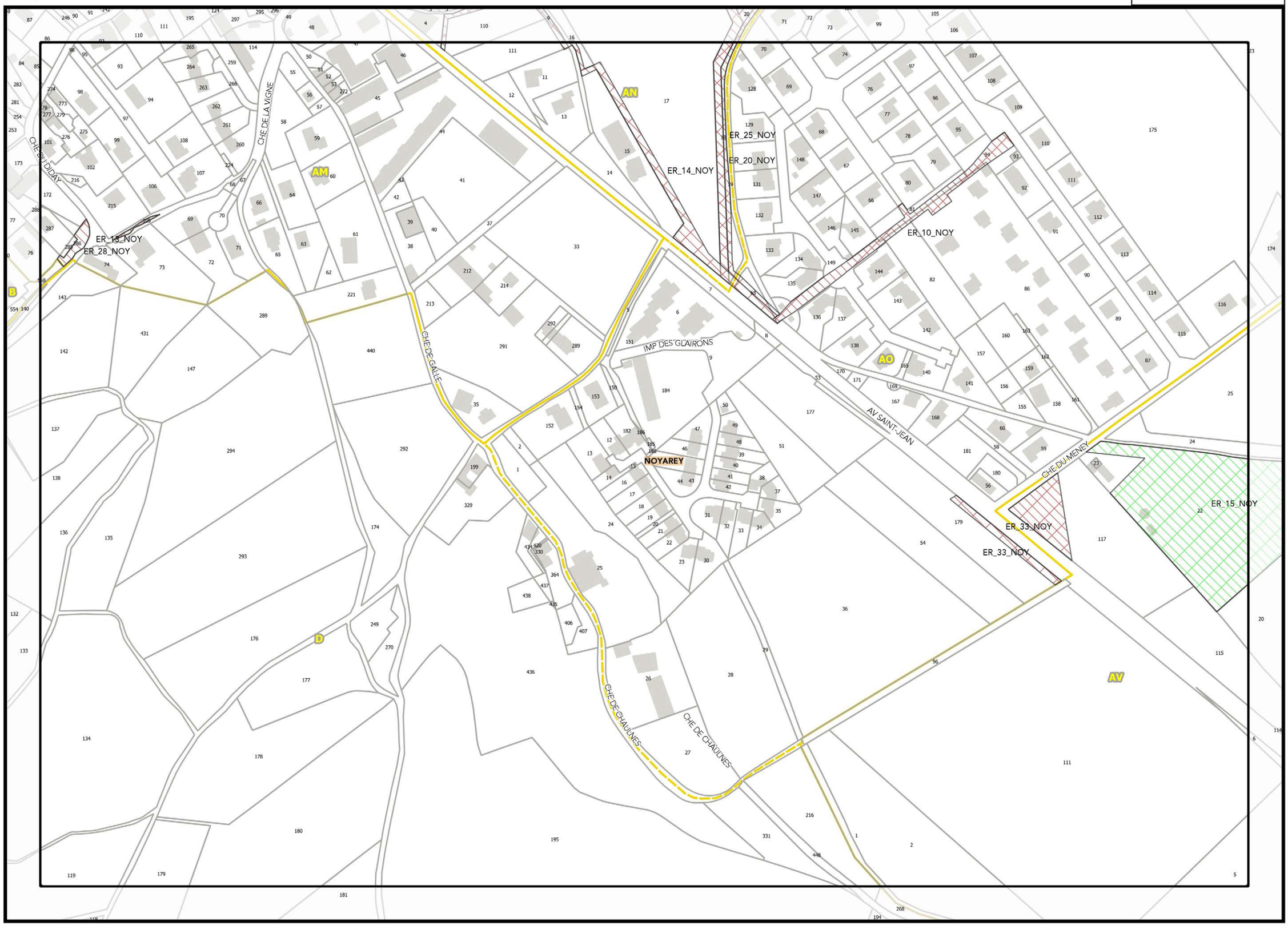

Légende: se référer aux premières pages de l'atlas

Sources :
@ DGFiP Cadastre 2016
@ DREAL Auvergne Rhône-Alpes

0 75 150 m

REGLEMENT GRAPHIQUE

PLUi

Document approuvé le 20 décembre 2019

J_ATLAS DES EMPLACEMENTS RÉSERVÉS - TOME 1



◀G17

I17▶

Document approuvé le 20 décembre 2019

J_ATLAS DES EMPLACEMENTS RÉSERVÉS - TOME 1

Légende: se référer aux premières pages de l'atlas

Sources :
@ DGFiP Cadastre 2016
@ DREAL Auvergne Rhône-Alpes

▼H18▼

0 75 150 m

Planche n° I17

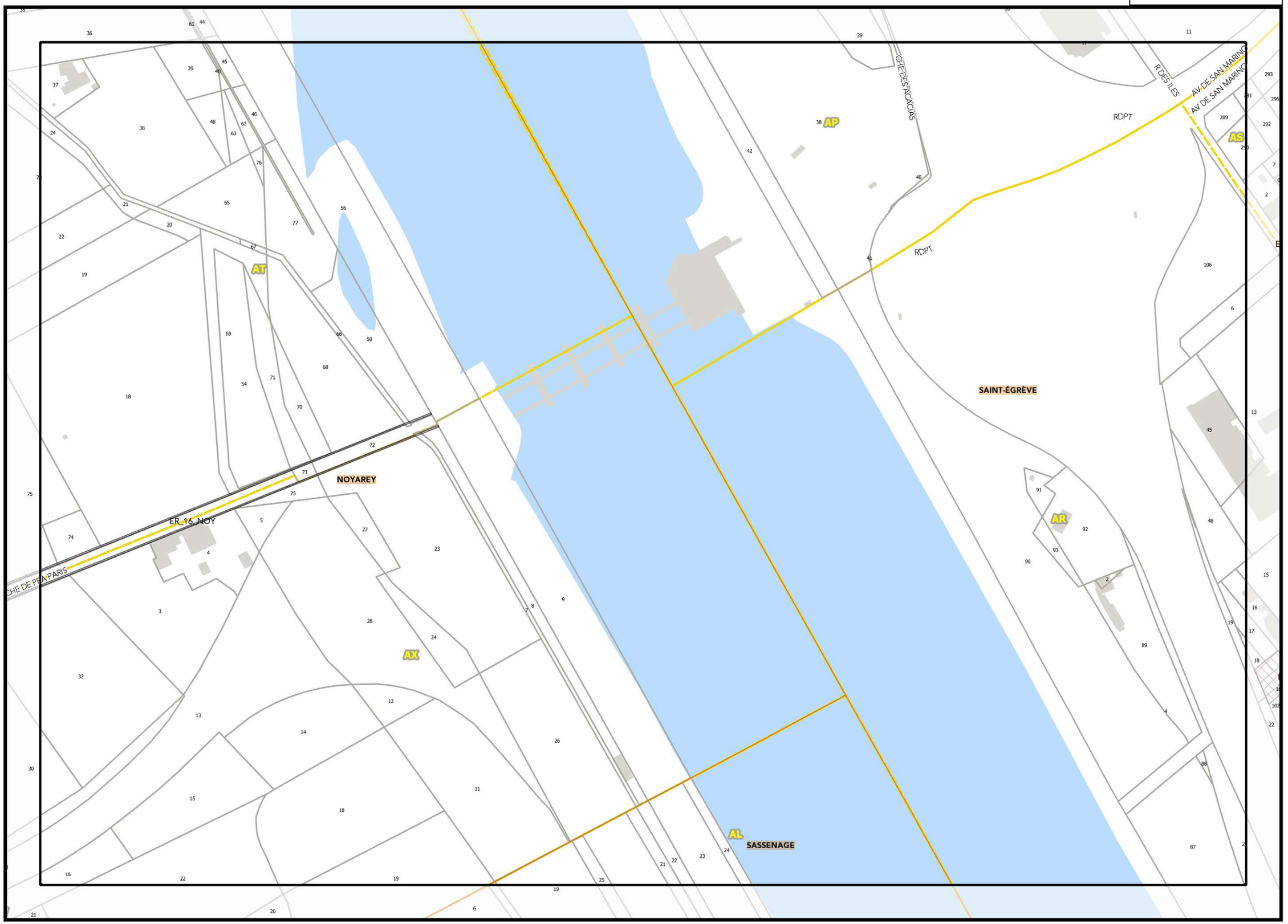

H17

J17

I18

Légende: se référer aux premières pages de l'atlas

Sources :
@ DGFiP Cadastre 2016
@ DREAL Auvergne Rhône-Alpes

0 75 150 m

REGLEMENT GRAPHIQUE

PLUi

Document approuvé le 20 décembre 2019

J_ATLAS DES EMPLACEMENTS RÉSERVÉS - TOME 1

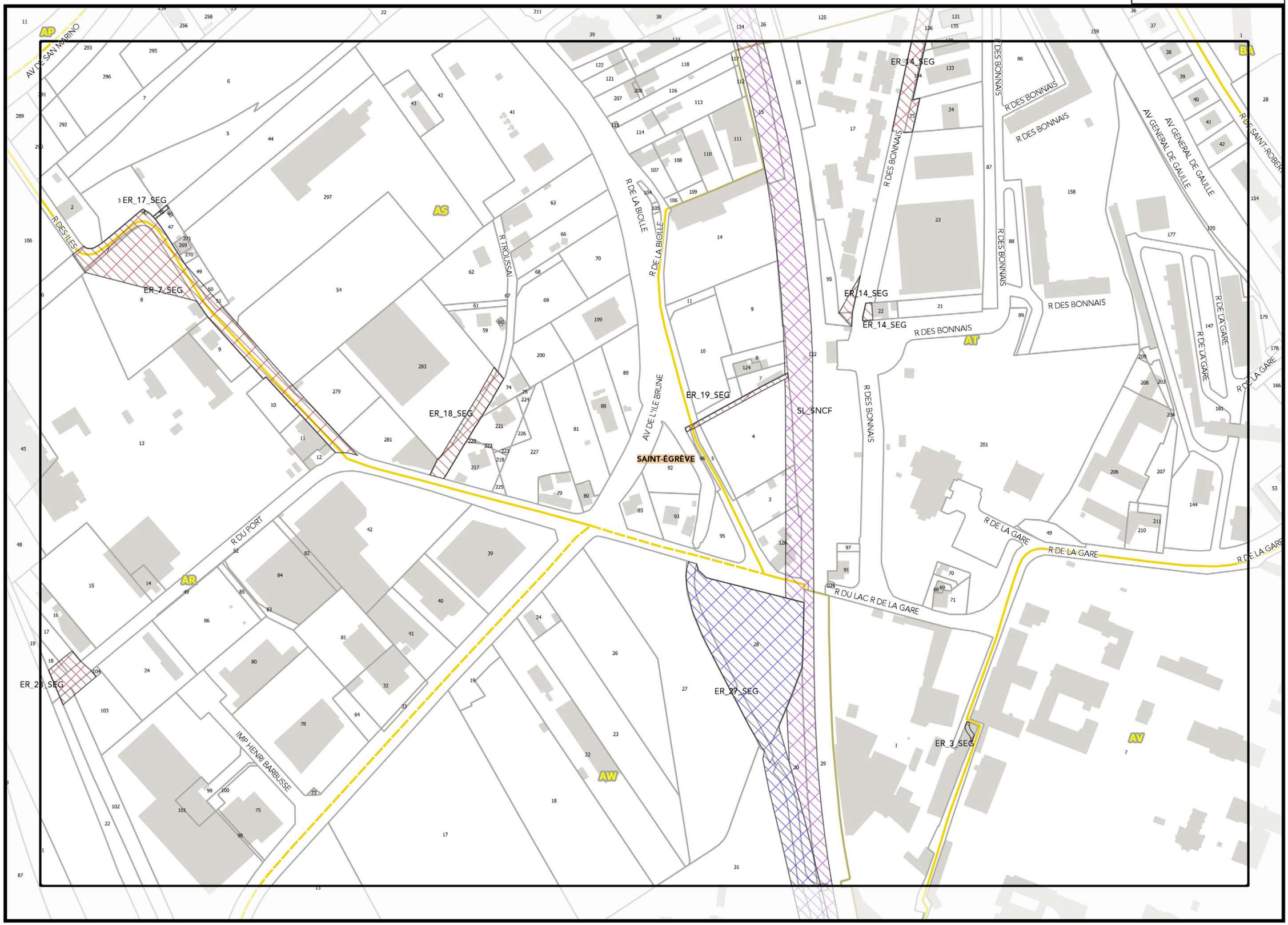

◀I17

K17▶

▼J18▼

Légende: se référer aux premières pages de l'atlas

Sources :
@ DGFiP Cadastre 2016
@ DREAL Auvergne Rhône-Alpes

0 75 150 m

REGLEMENT GRAPHIQUE

PLUi

Document approuvé le 20 décembre 2019

J_ATLAS DES EMPLACEMENTS RÉSERVÉS - TOME 1

Document approuvé le 20 décembre 2019

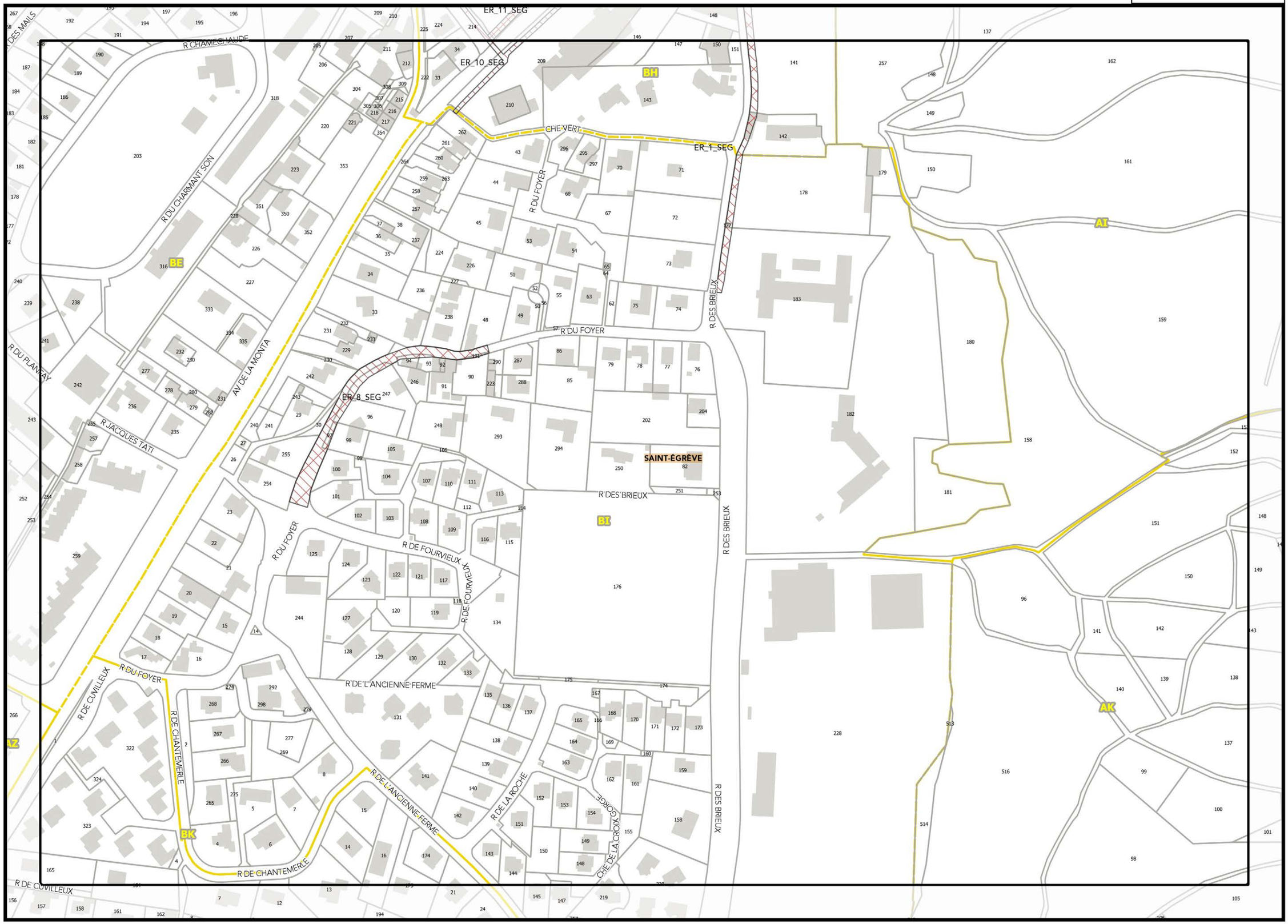

Légende: se référer aux premières pages de l'atlas

Sources :
@ DGFiP Cadastre 2016
@ DREAL Auvergne Rhône-Alpes

0 75 150 m

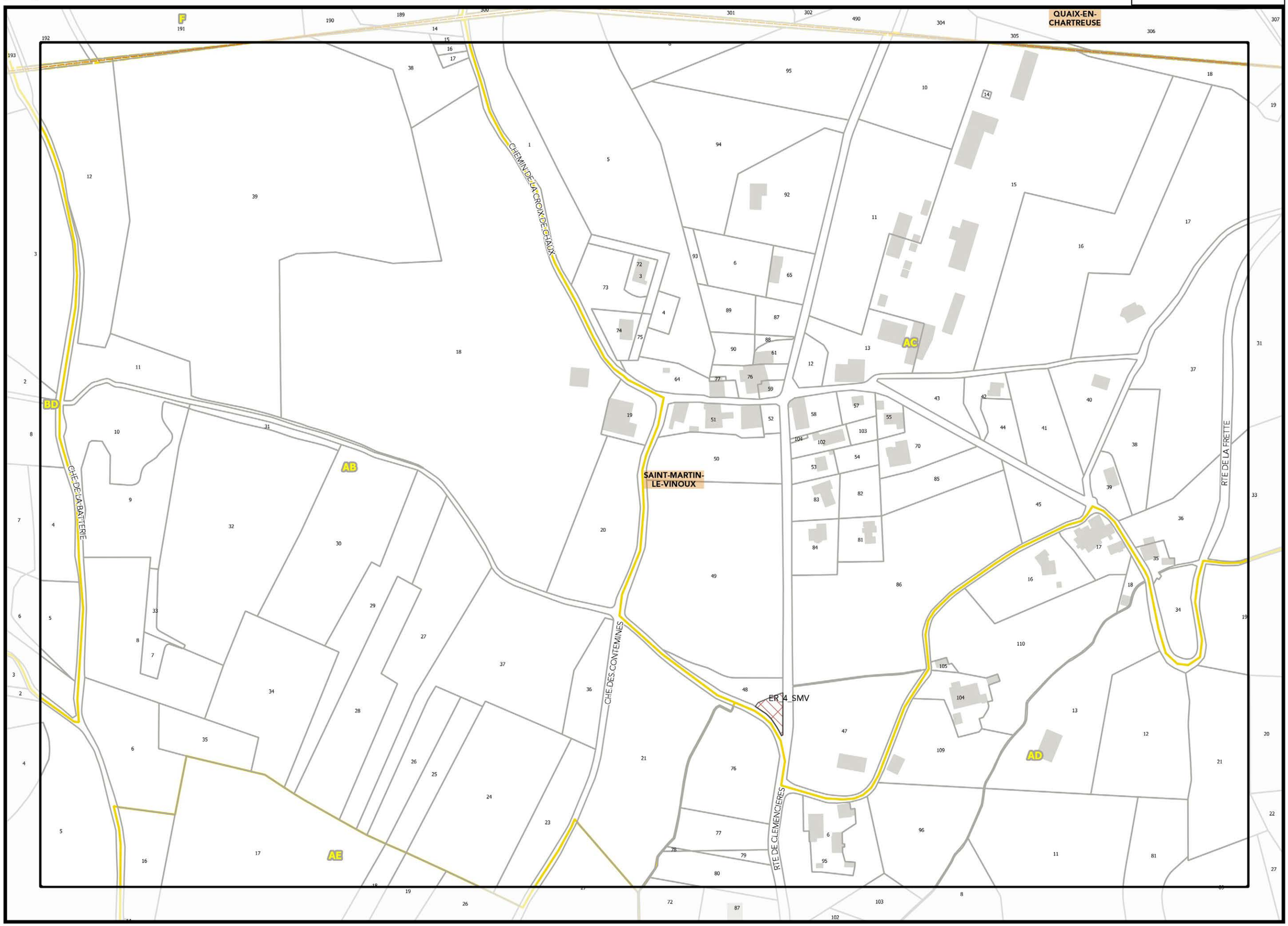

N17

P17

O18

Légende: se référer aux premières pages de l'atlas

Sources :
@ DGFiP Cadastre 2016
@ DREAL Auvergne Rhône-Alpes

0 75 150 m

REGLEMENT GRAPHIQUE

PLUi

Document approuvé le 20 décembre 2019

J_ATLAS DES EMPLACEMENTS RÉSERVÉS - TOME 1

Planche n° T17

MEYLAN

CHE DE LA BATIE

ALL DU GRAND CARRE

ALL DE CHATEAU CORBEAU

CHE DE LA GARANCE

ER_110_MEY

ER_44_MEY

BN

A

Légende: se référer aux premières pages de l'atlas

Sources :
@ DGFiP Cadastre 2016
@ DREAL Auvergne Rhône-Alpes

0 75 150 m

REGLEMENT GRAPHIQUE

PLUi Plan Local d'Urbanisme intercommunal

Document approuvé le 20 décembre 2019

J_ATLAS DES EMPLACEMENTS RÉSERVÉS - TOME 1

U16

Planche n° U17

REGLEMENT GRAPHIQUE

PLUi

Document approuvé le 20 décembre 2019

J_ATLAS DES EMPLACEMENTS RÉSERVÉS - TOME 1

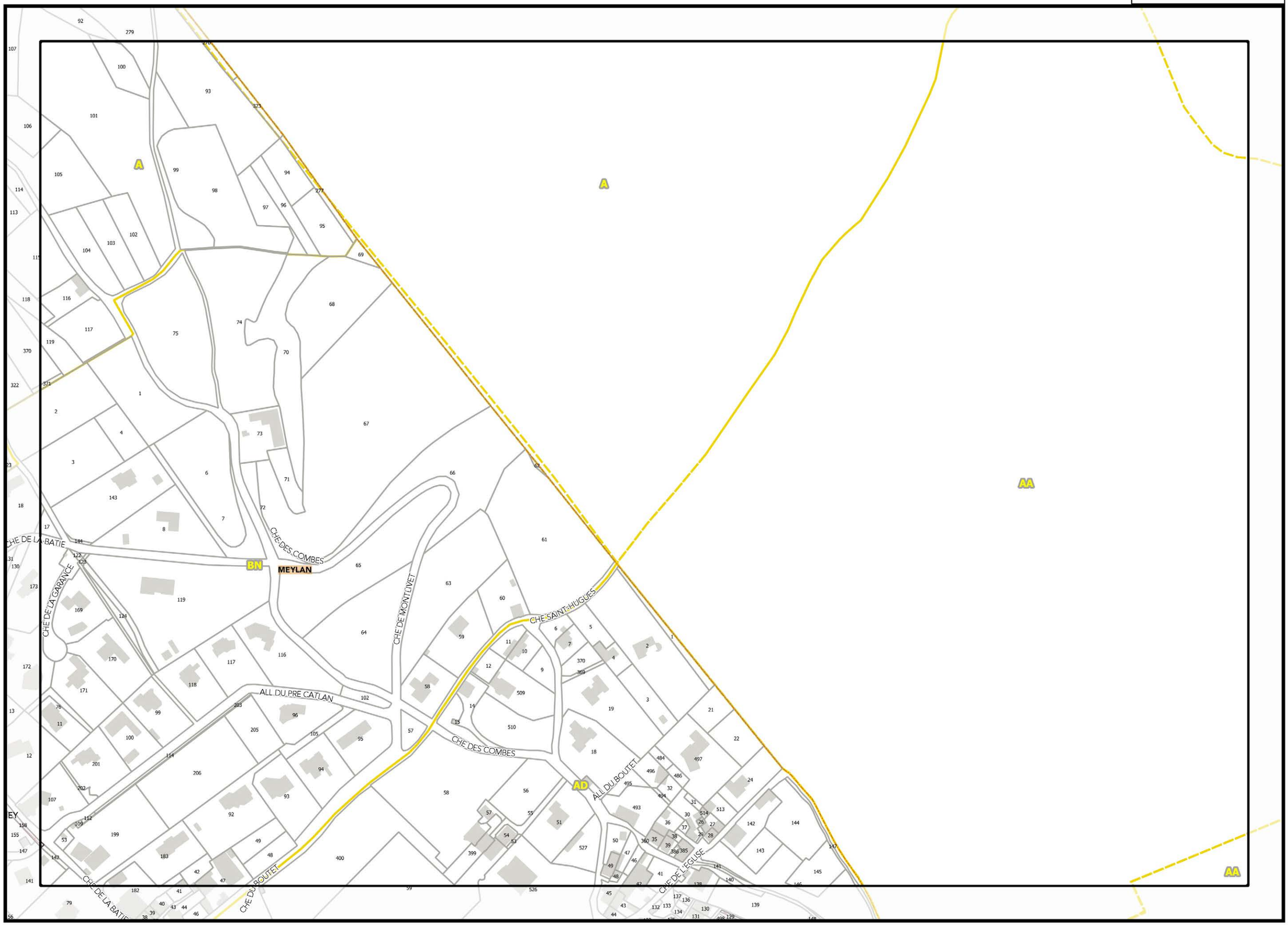

T17

U18

Légende: se référer aux premières pages de l'atlas

Sources :
@ DGFiP Cadastre 2016
@ DREAL Auvergne Rhône-Alpes

0 75 150 m

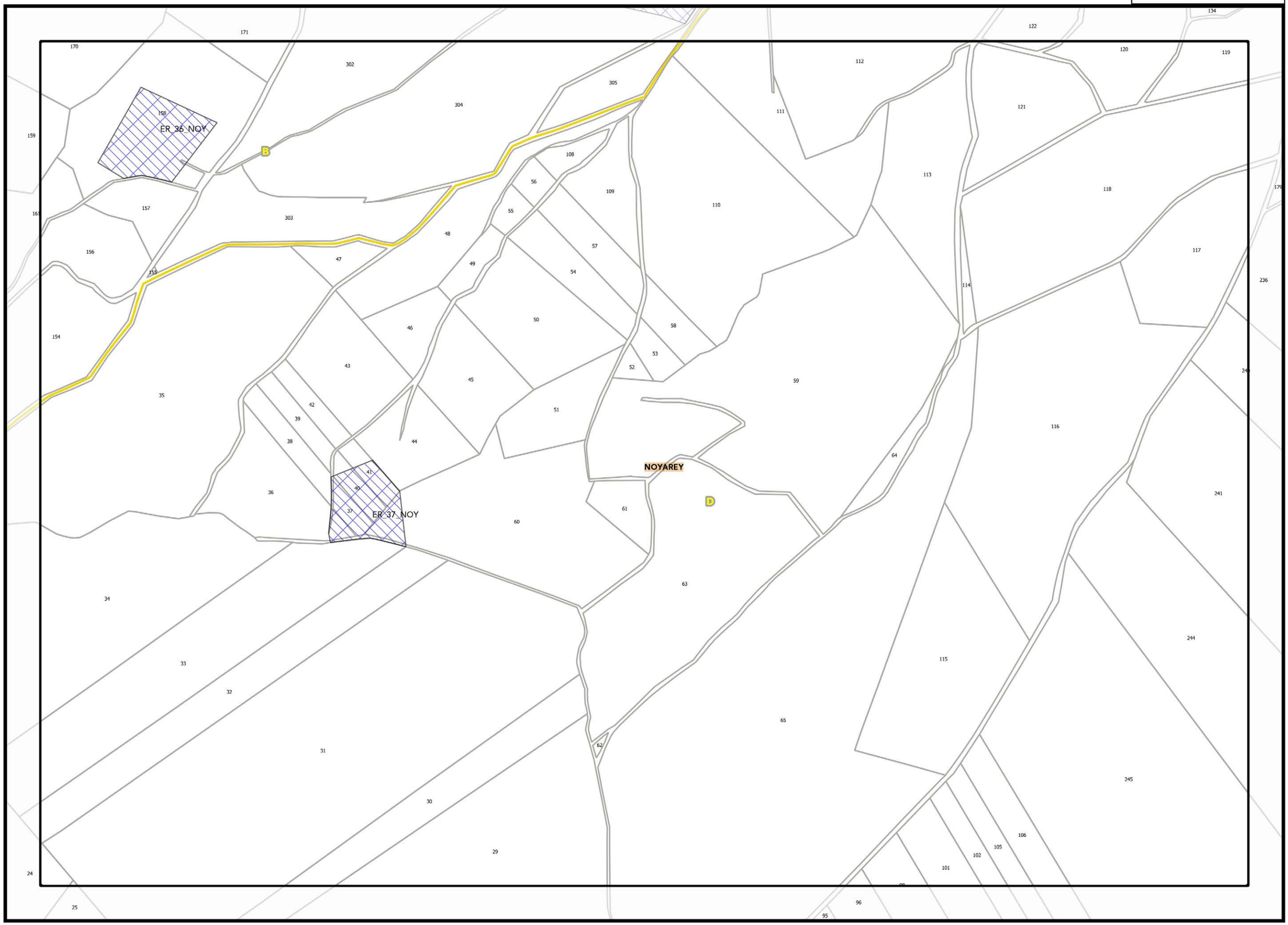

E18

G18

F19

Légende: se référer aux premières pages de l'atlas

Sources :
@ DGFiP Cadastre 2016
@ DREAL Auvergne Rhône-Alpes

0 75 150 m

REGLEMENT GRAPHIQUE

PLUi

Document approuvé le 20 décembre 2019

J_ATLAS DES EMPLACEMENTS RÉSERVÉS - TOME 1

Planche n° H18

REGLEMENT GRAPHIQUE

PLUi

Document approuvé le 20 décembre 2019

AV SAINT-JEAN

ER_16_NOY

CHE DE PRA PARIS

AV

AX

AW

AK

NOYAREY

SASSENAGE

SL_9_NOY

RDPT

AV DE VALENCE

R DE PRA PARIS

ER_18_SAS

D

A

E

Légende: se référer aux premières pages de l'atlas

Sources :
@ DGFiP Cadastre 2016
@ DREAL Auvergne Rhône-Alpes

0 75 150 m

J_ATLAS DES EMPLACEMENTS RÉSERVÉS - TOME 1

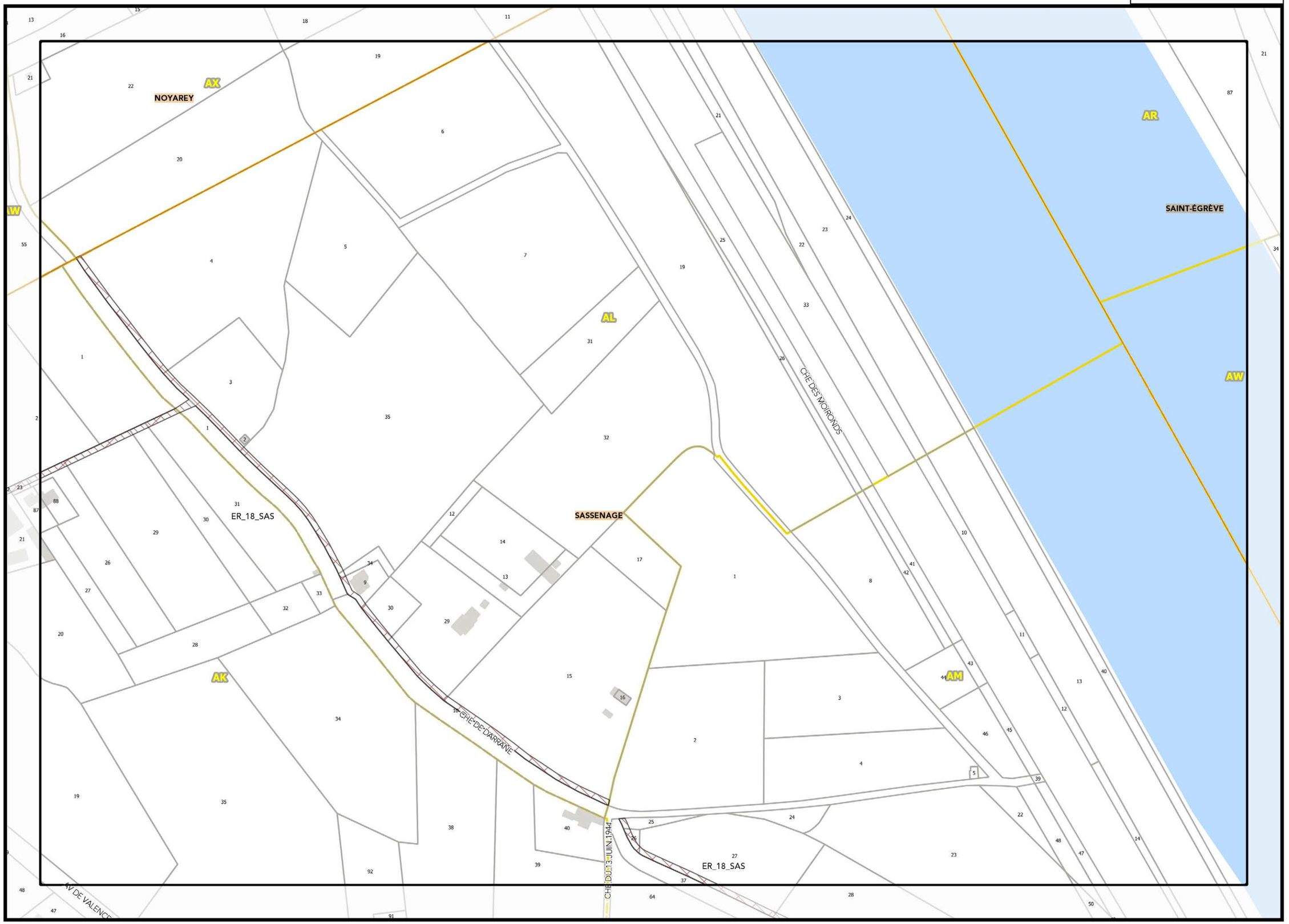

H18

J18

REGLEMENT GRAPHIQUE
PLUi

Document approuvé le 20 décembre 2019

J_ATLAS DES EMPLACEMENTS RÉSERVÉS - TOME 1

Légende: se référer aux premières pages de l'atlas

Sources :
@ DGFiP Cadastre 2016
@ DREAL Auvergne Rhône-Alpes

I19

0 75 150 m

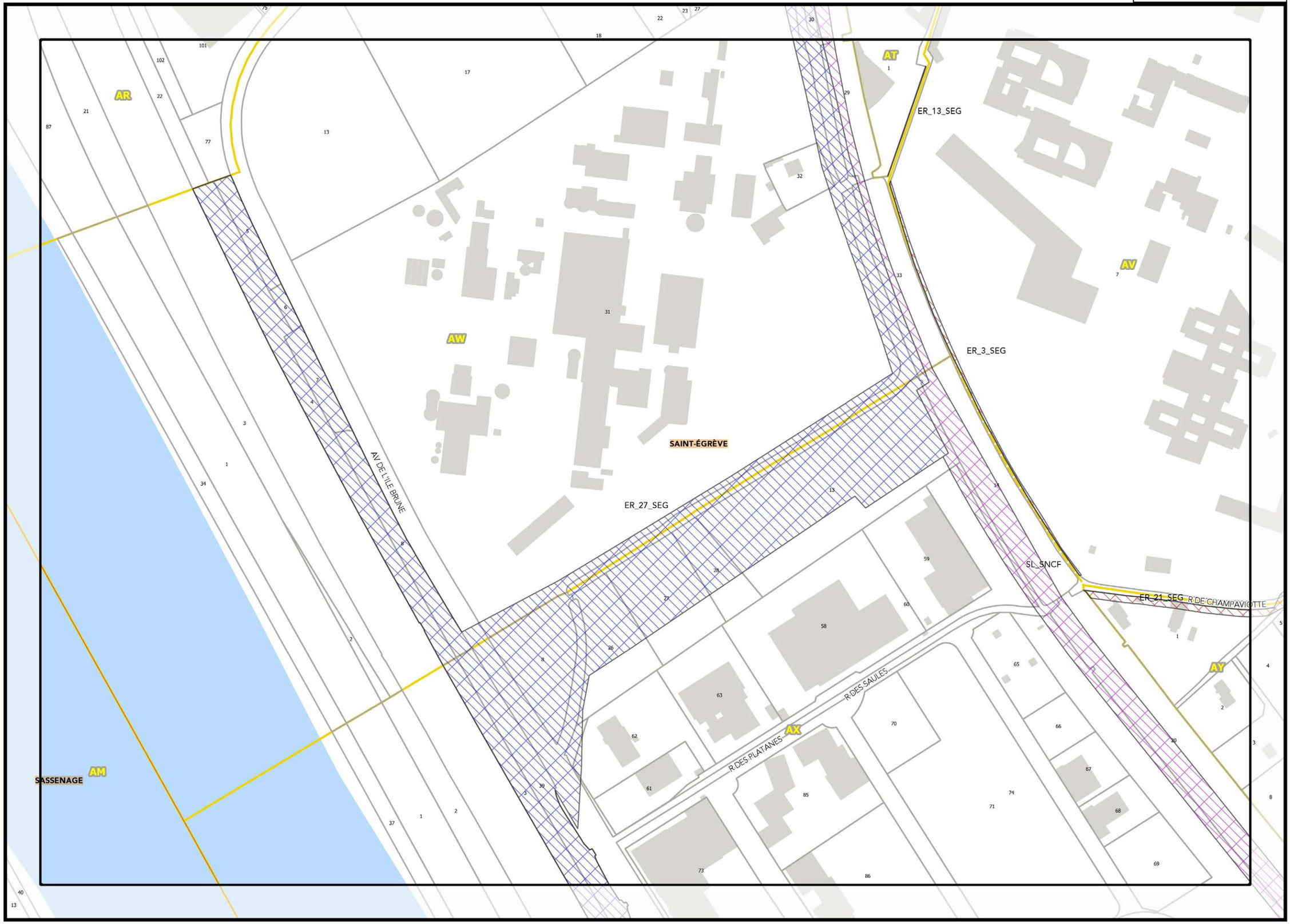

I18

K18

J19

Légende: se référer aux premières pages de l'atlas

Sources :
@ DGFiP Cadastre 2016
@ DREAL Auvergne Rhône-Alpes

0 75 150 m

REGLEMENT GRAPHIQUE

PLUi

Document approuvé le 20 décembre 2019

J_ATLAS DES EMPLACEMENTS RÉSERVÉS - TOME 1

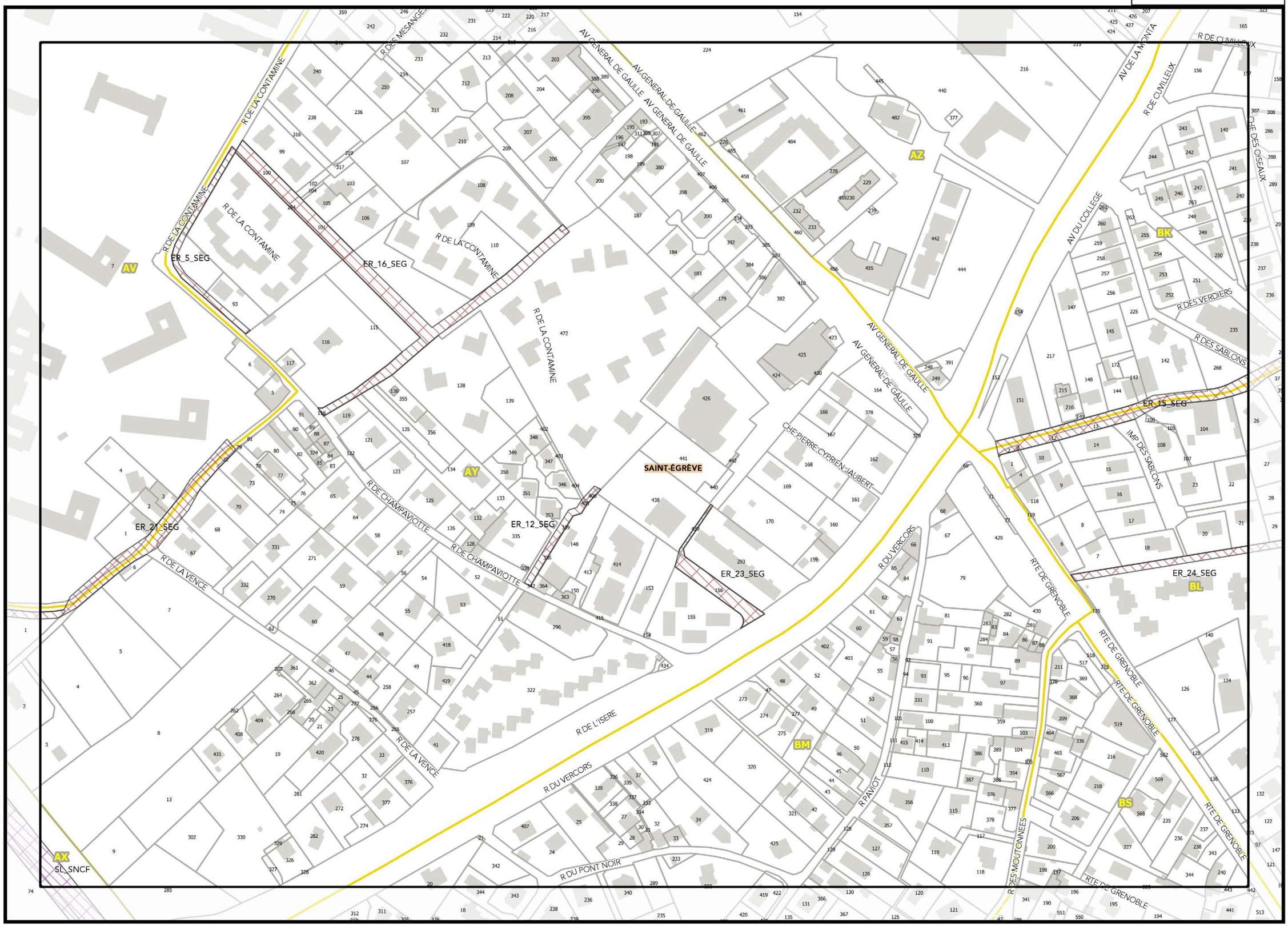

Légende: se référer aux premières pages de l'atlas

Sources :
@ DGFiP Cadastre 2016
@ DREAL Auvergne Rhône-Alpes

0 75 150 m

REGLEMENT GRAPHIQUE

PLUi

Document approuvé le 20 décembre 2019

J_ATLAS DES EMPLACEMENTS RÉSERVÉS - TOME 1

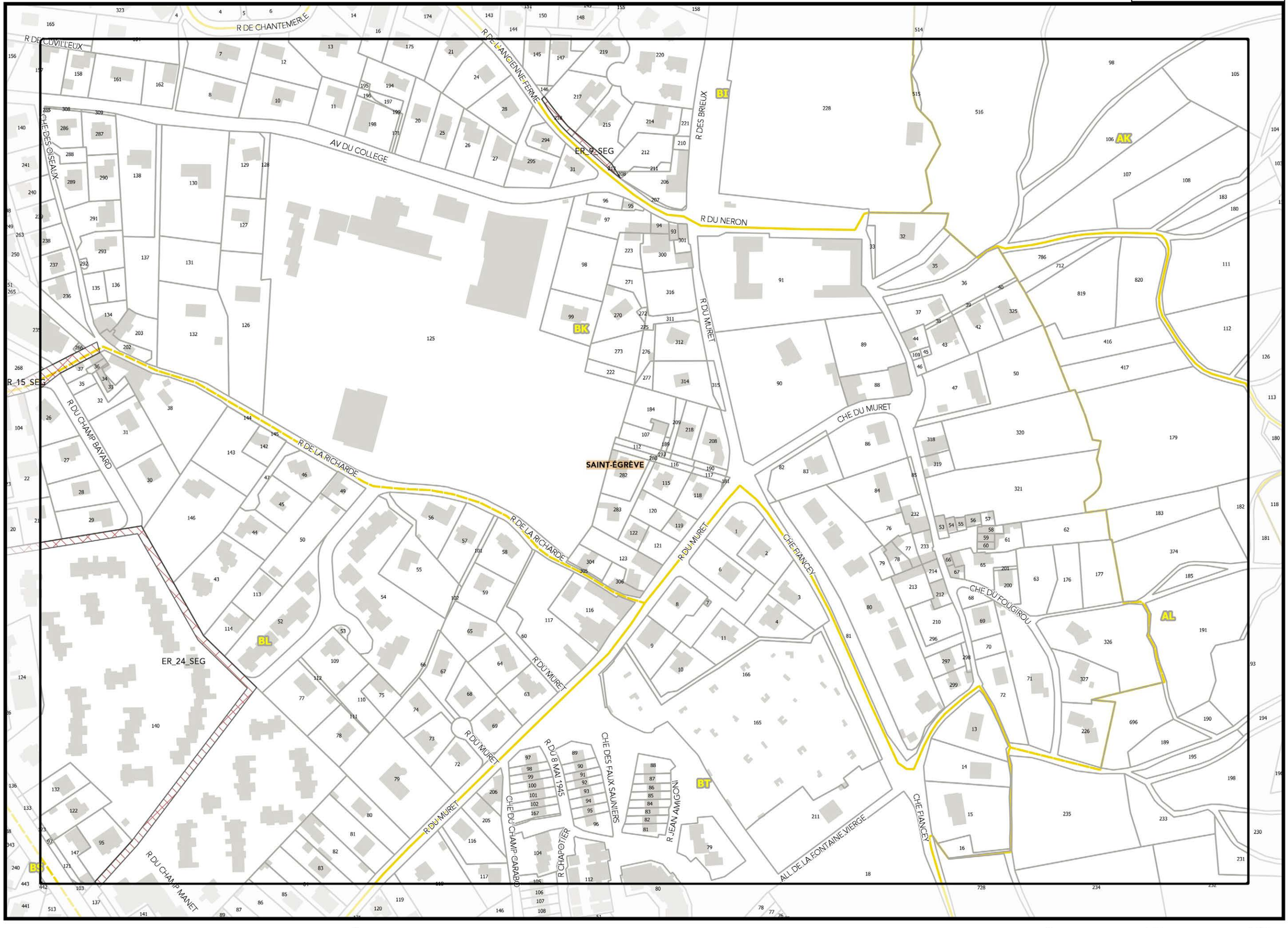

K18

M18

L19

Légende: se référer aux premières pages de l'atlas

Sources :
@ DGFiP Cadastre 2016
@ DREAL Auvergne Rhône-Alpes

0 75 150 m

REGLEMENT GRAPHIQUE

PLUi

Document approuvé le 20 décembre 2019

J_ATLAS DES EMPLACEMENTS RÉSERVÉS - TOME 1

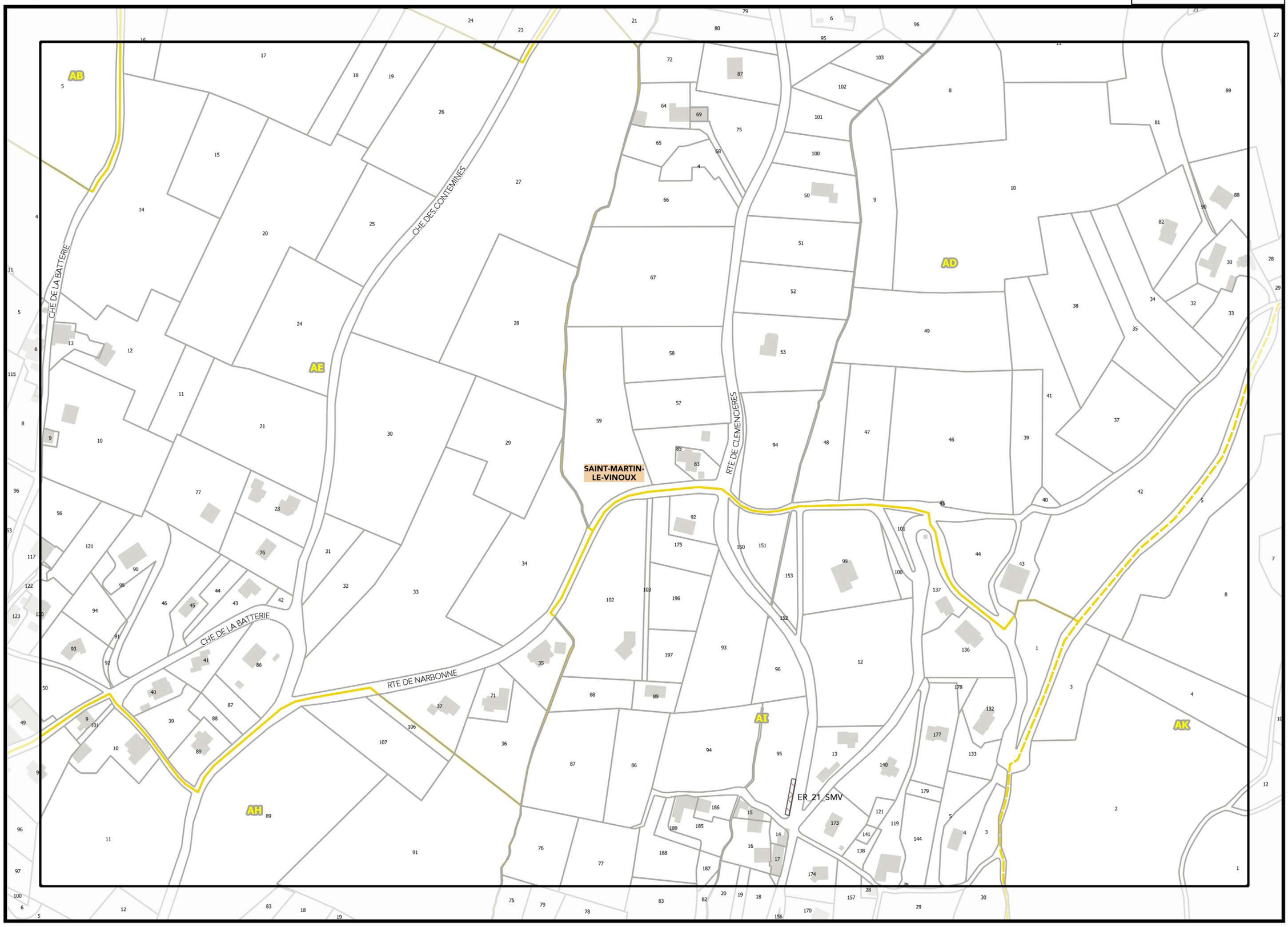

N18

P18

Légende: se référer aux premières pages de l'atlas

Sources :
@ DGFiP Cadastre 2016
@ DREAL Auvergne Rhône-Alpes

0 75 150 m

REGLEMENT GRAPHIQUE

PLUi Plan Local d'Urbanisme intercommunal

Document approuvé le 20 décembre 2019

J_ATLAS DES EMPLACEMENTS RÉSERVÉS - TOME 1

▲Q17▲

▲P18▲

▲R18▲

▼Q19▼

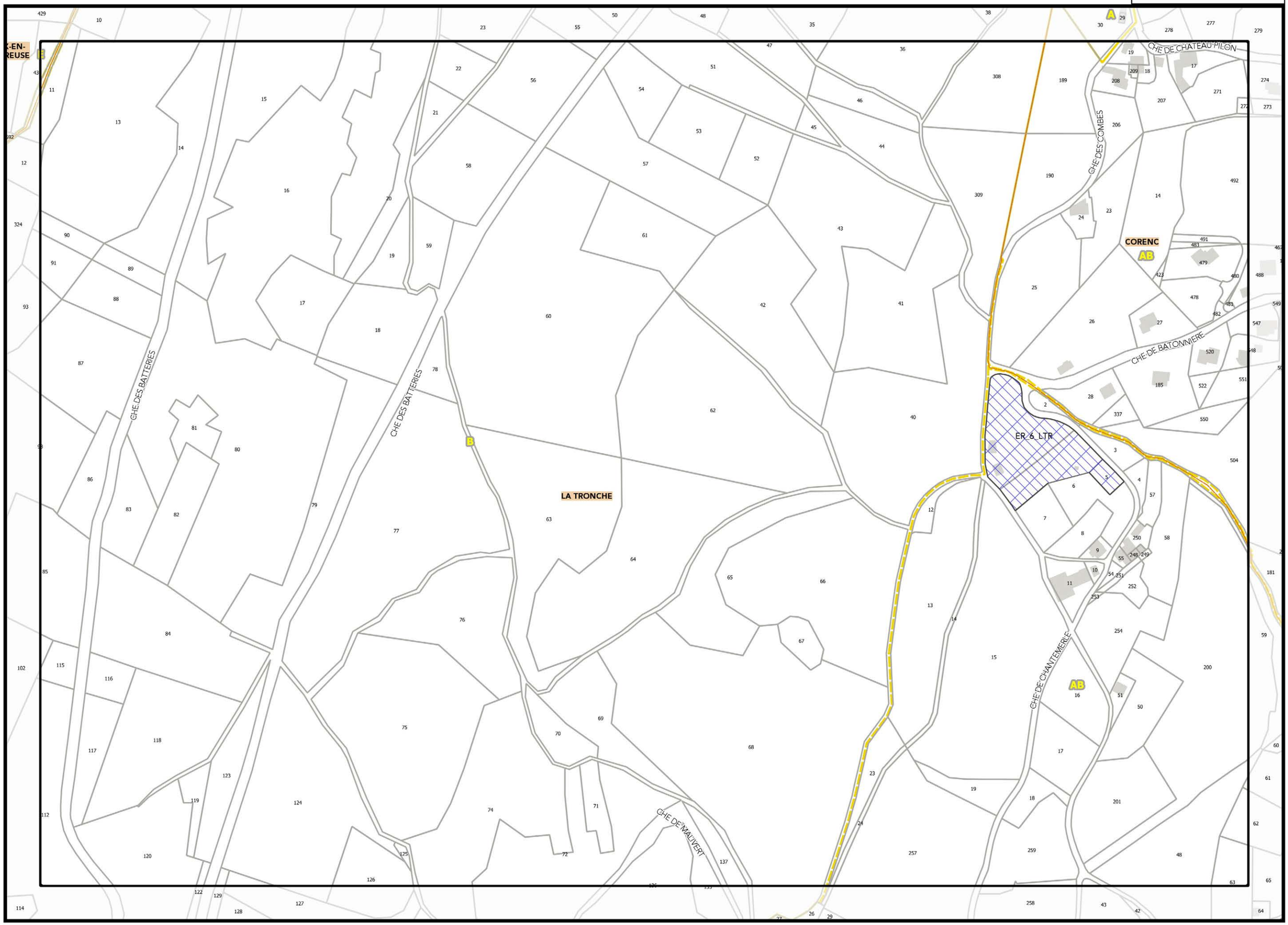

Légende: se référer aux premières pages de l'atlas

Sources :
@ DGFiP Cadastre 2016
@ DREAL Auvergne Rhône-Aux

0 75 150 m

REGLEMENT GRAPHIQUE

PLUi Plan Local d'Urbanisme intercommunal

Document approuvé le 20 décembre 2019

J_ATLAS DES EMPLACEMENTS RÉSERVÉS - TOME 1

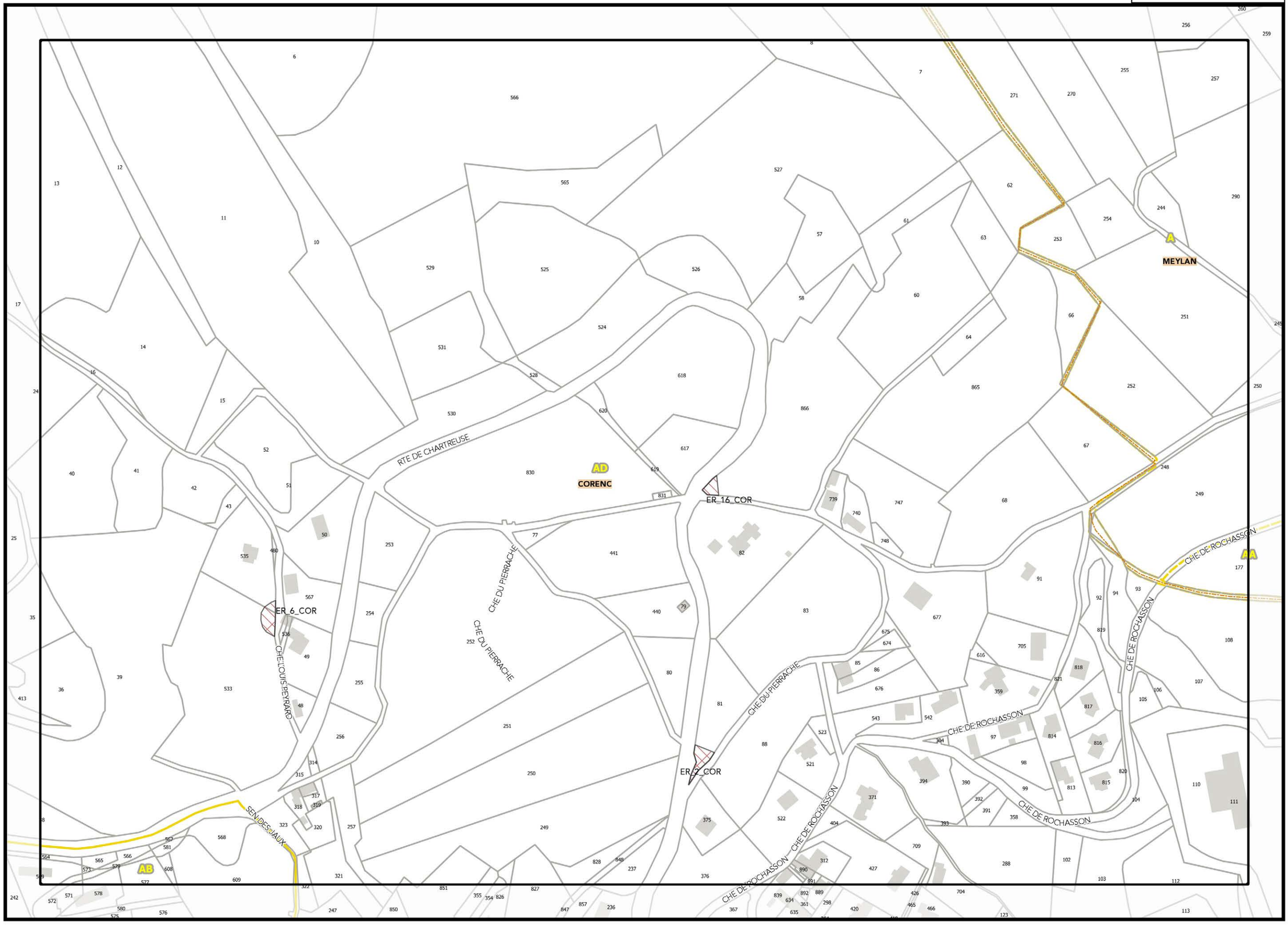

R18

T18

Légende: se référer aux premières pages de l'atlas

Sources :
@ DGFiP Cadastre 2016
@ DREAL Auvergne Rhône-Alpes

S19

0 75 150 m

REGLEMENT GRAPHIQUE

PLUi Plan Local d'Urbanisme intercommunal

Document approuvé le 20 décembre 2019

J_ATLAS DES EMPLACEMENTS RÉSERVÉS - TOME 1

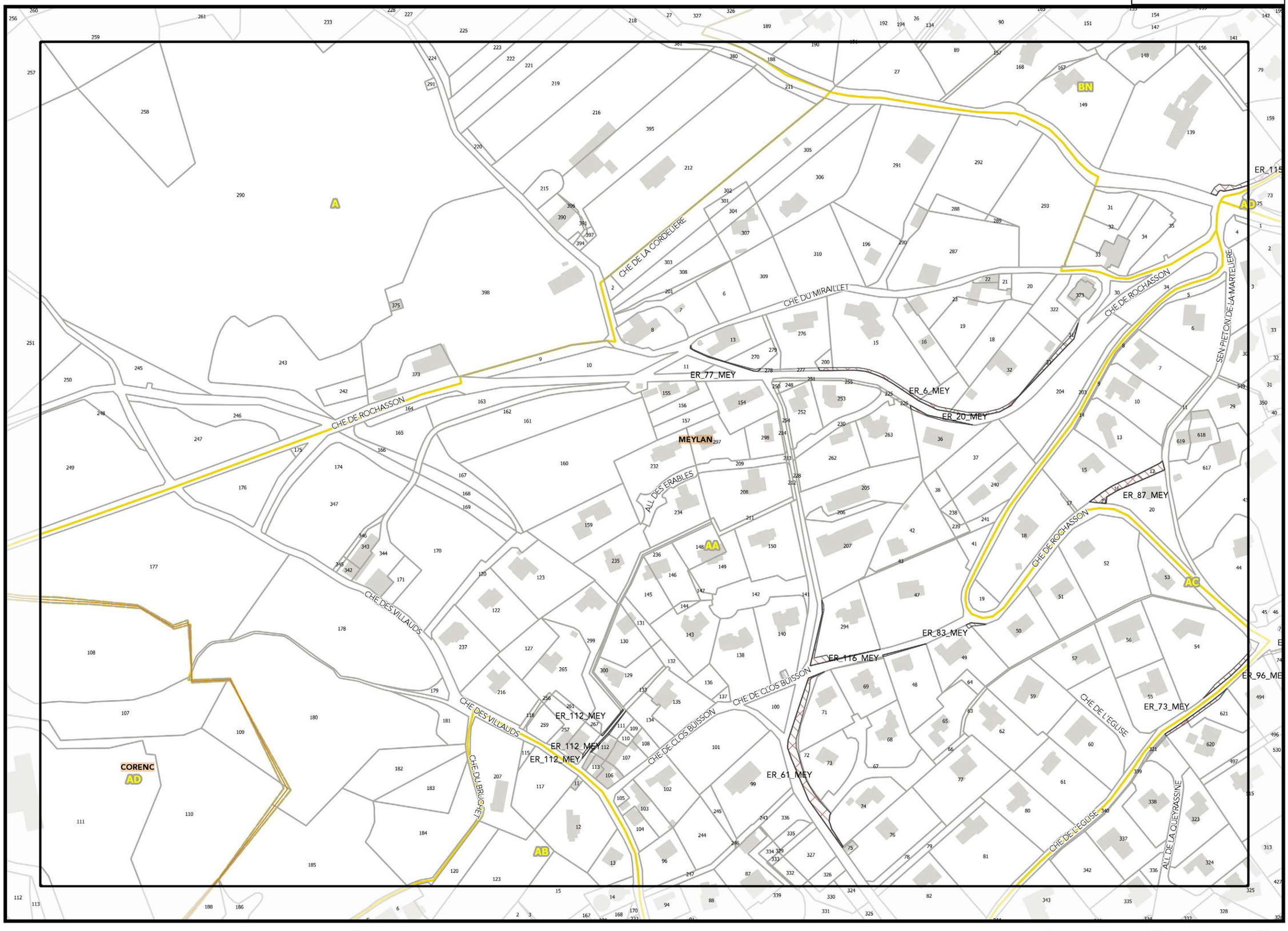

S18

U18

T19

Légende: se référer aux premières pages de l'atlas

Sources :
@ DGFiP Cadastre 2016
@ DREAL Auvergne Rhône-Alpes

0 75 150 m

REGLEMENT GRAPHIQUE

PLUi

Document approuvé le 20 décembre 2019

J_ATLAS DES EMPLACEMENTS RÉSERVÉS - TOME 1

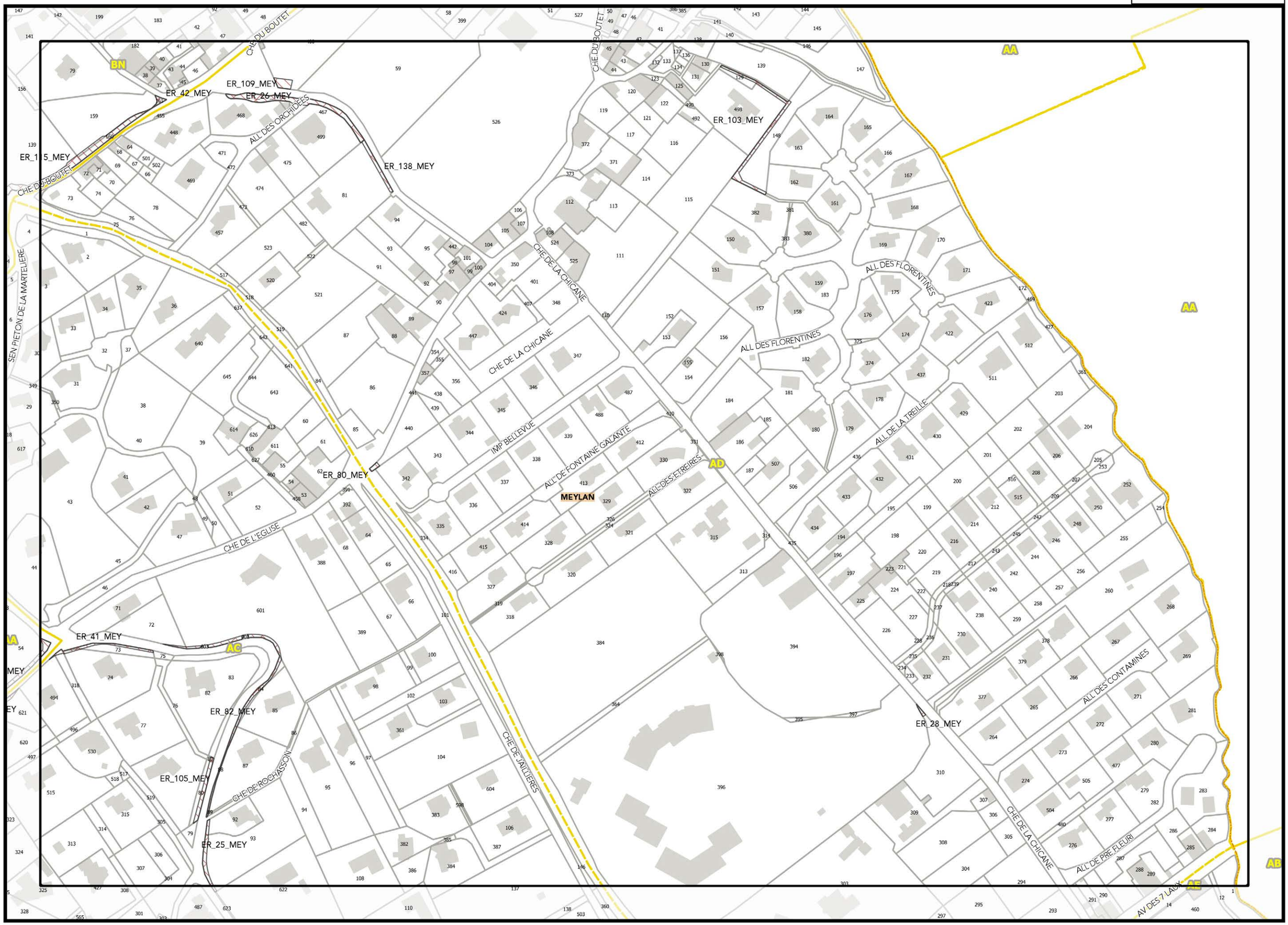

T18

U19

Légende: se référer aux premières pages de l'atlas

Sources :
@ DGFiP Cadastre 2016
@ DREAL Auvergne Rhône-Alpes

0 75 150 m

REGLEMENT GRAPHIQUE

PLUi

Document approuvé le 20 décembre 2019

J_ATLAS DES EMPLACEMENTS RÉSERVÉS - TOME 1



Légende: se référer aux premières pages de l'atlas

Sources :
@ DGFiP Cadastre 2016
@ DREAL Auvergne Rhône-Alpes

0 75 150 m

REGLEMENT GRAPHIQUE

PLUi

Document approuvé le 20 décembre 2019

J_ATLAS DES EMPLACEMENTS RÉSERVÉS - TOME 1

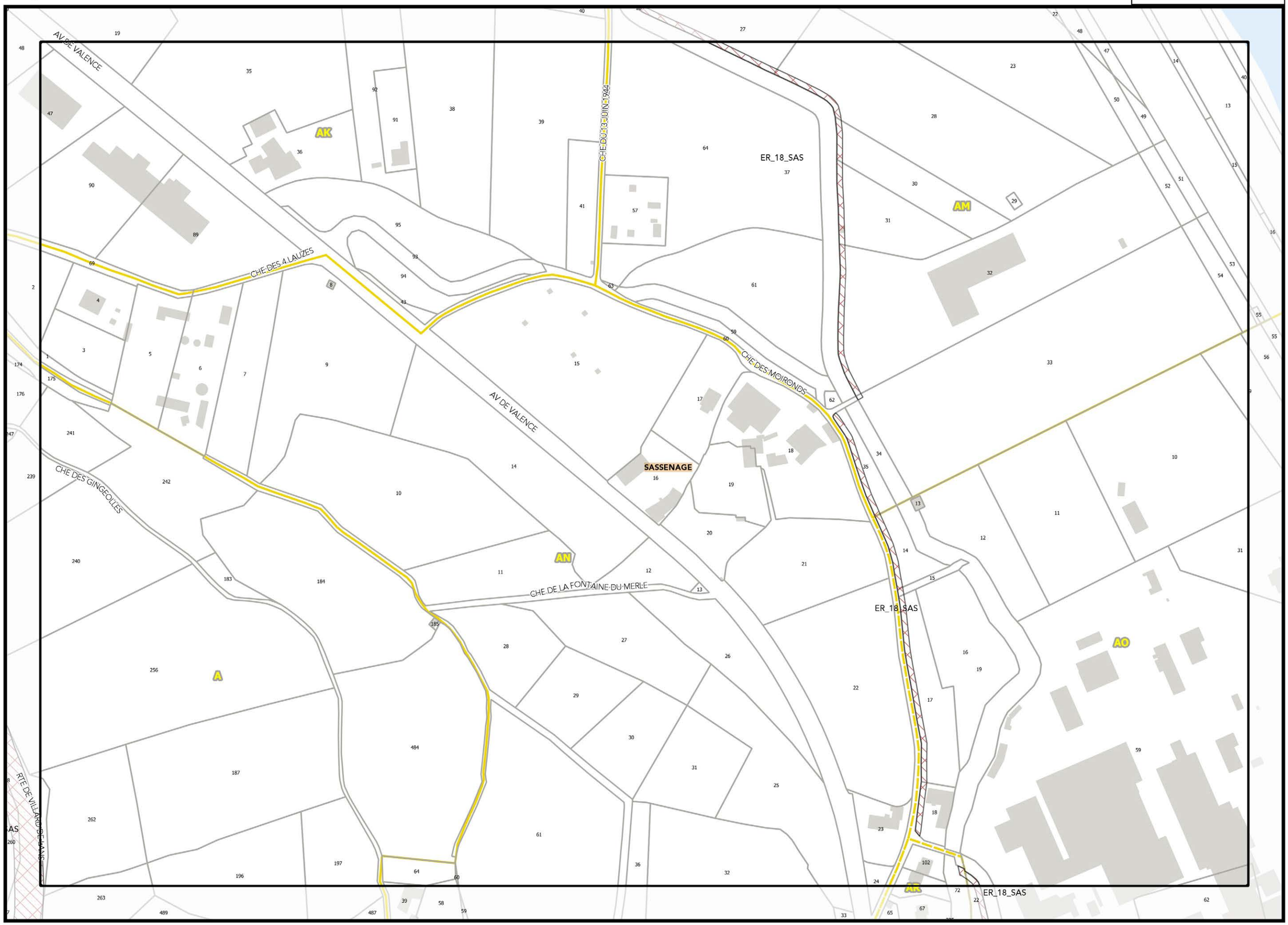

H19

J19

I20

Légende: se référer aux premières pages de l'atlas

Sources :
@ DGFiP Cadastre 2016
@ DREAL Auvergne Rhône-Alpes

0 75 150 m

REGLEMENT GRAPHIQUE

PLUi

Document approuvé le 20 décembre 2019

J_ATLAS DES EMPLACEMENTS RÉSERVÉS - TOME 1

J18

Planche n° J19

I19

K19

J20

AM

AX

AO

AP

BN

BO

ER_27_SEG

ER_A480

SAINT-ÉGRÈVE

SASSENAGE

AV DE L'ILE BRUNE

R DES PLATANES

R DES SAULES

R DE L'ISERE

RDPT

CHE DE LA DIGUE DU FURON

R DU PONT NOIR

R DES GLAIRAUX

Légende: se référer aux premières pages de l'atlas

Sources :
@ DGFiP Cadastre 2016
@ DREAL Auvergne Rhône-Alpes

0 75 150 m

REGLEMENT GRAPHIQUE

PLUi

Document approuvé le 20 décembre 2019

J_ATLAS DES EMPLACEMENTS RÉSERVÉS - TOME 1

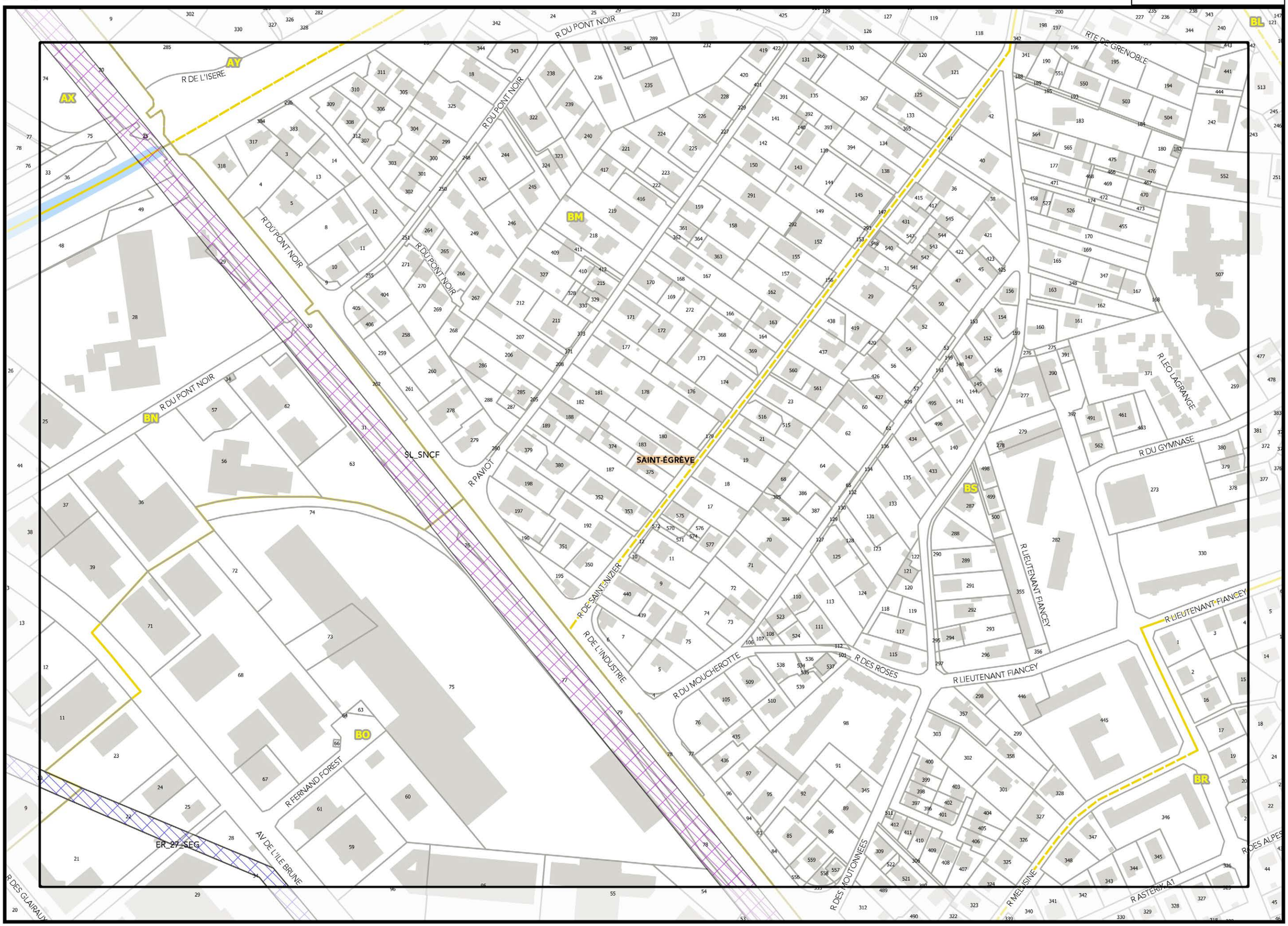

J19

L19

K20

Légende: se référer aux premières pages de l'atlas

Sources :
@ DGFiP Cadastre 2016
@ DREAL Auvergne Rhône-Alpes

0 75 150 m

REGLEMENT GRAPHIQUE

PLUi Plan Local d'Urbanisme intercommunal

Document approuvé le 20 décembre 2019

J_ATLAS DES EMPLACEMENTS RÉSERVÉS - TOME 1

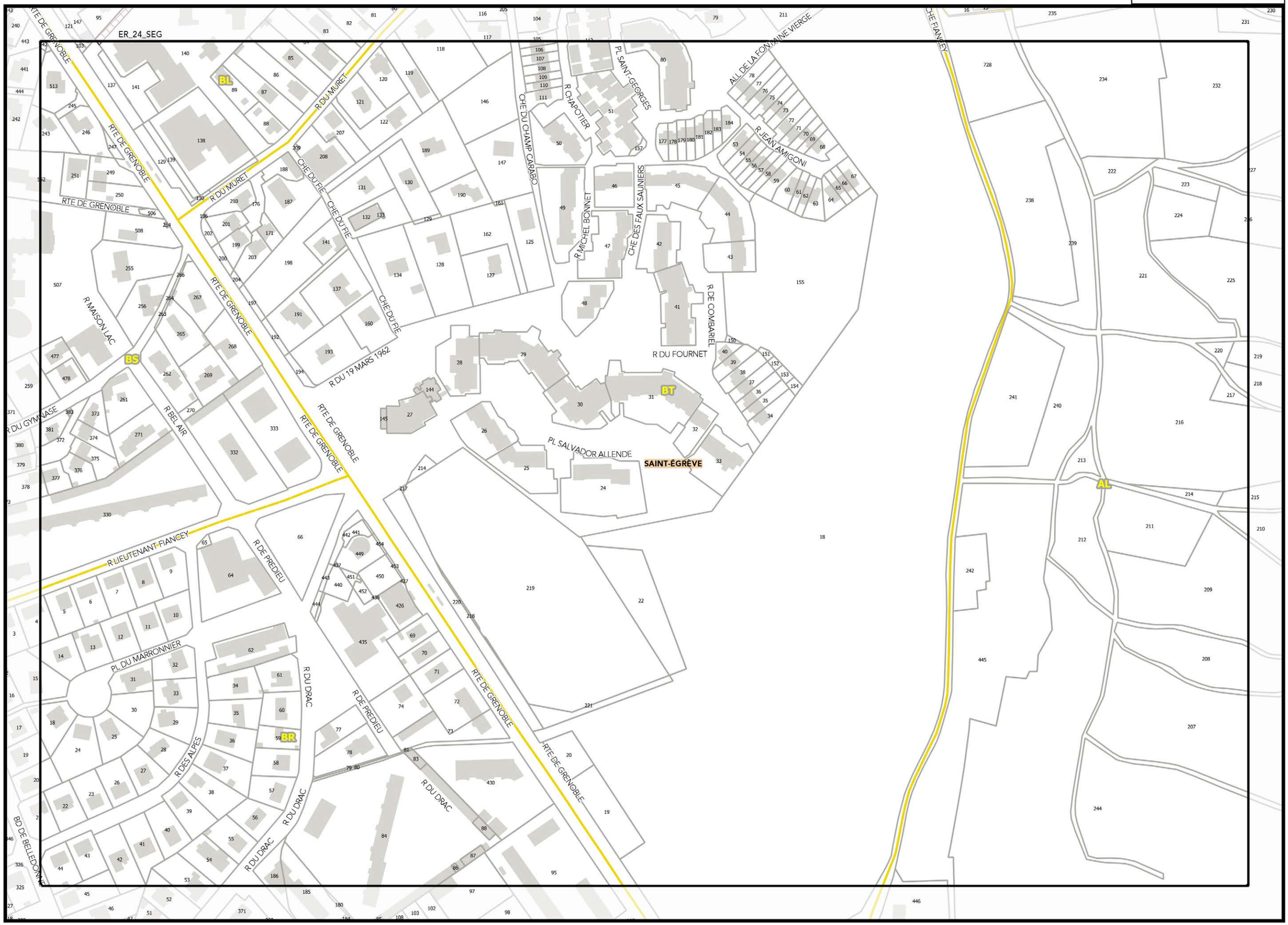

K19

M19

L20

Légende: se référer aux premières pages de l'atlas

Sources :
@ DGFiP Cadastre 2016
@ DREAL Auvergne Rhône-Alpes

0 75 150 m

REGLEMENT GRAPHIQUE

PLUi

Document approuvé le 20 décembre 2019

J_ATLAS DES EMPLACEMENTS RÉSERVÉS - TOME 1

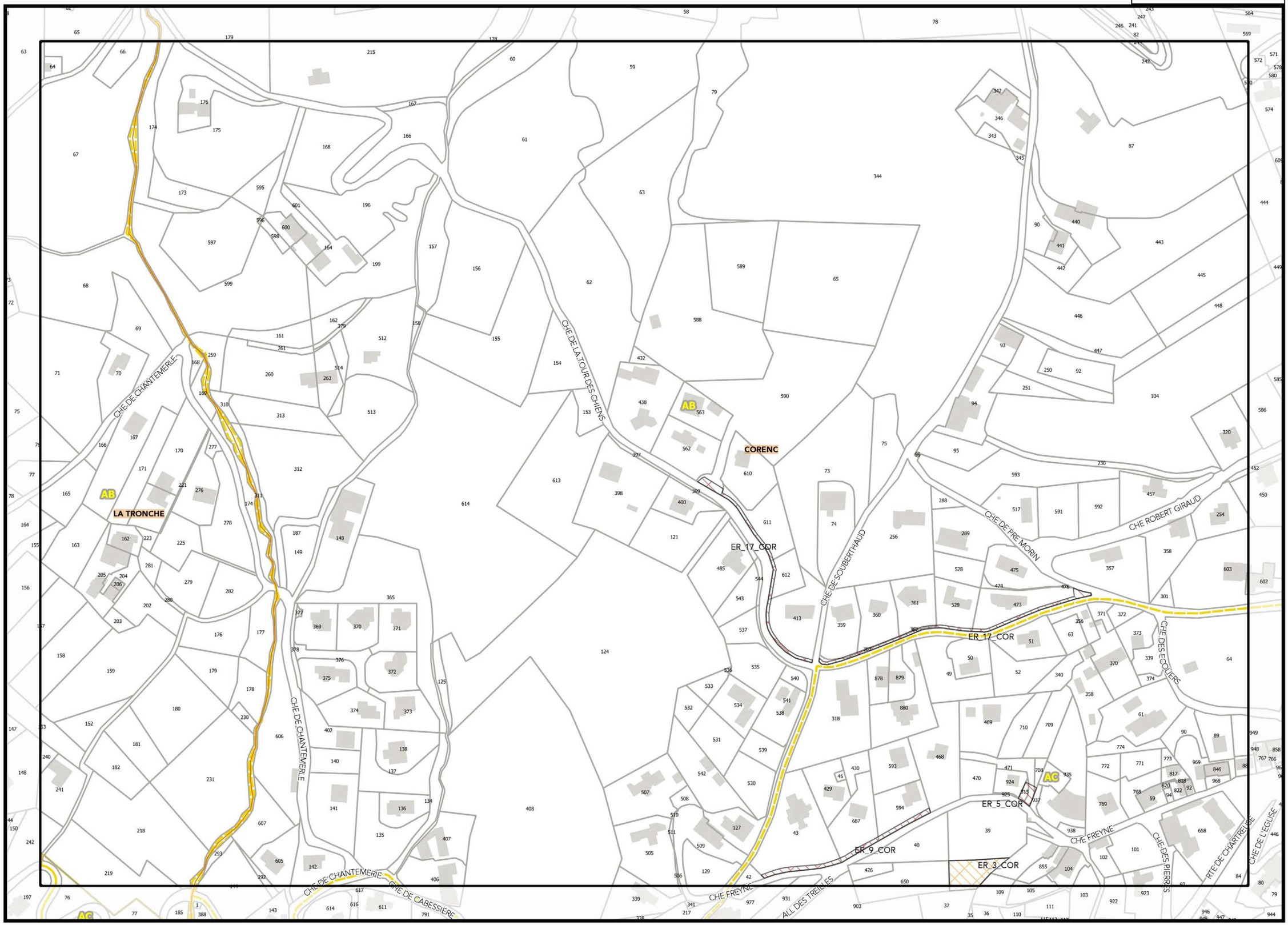

Q19

S19

R20

Légende: se référer aux premières pages de l'atlas

Sources :
@ DGFiP Cadastre 2016
@ DREAL Auvergne Rhône-Alpes

0 75 150 m

Document approuvé le 20 décembre 2019

◀R19

◀T19

CHE DES JAUX
CHE DES PRAIRIES
SEN DES JAUX
ER_11_COR
ER_12_COR
ER_15_COR
ER_1_COR
ER_7_COR
CHE DES PRUNELLES
RTE DE CHARTREUSE
CHE DE ROCHASSON
CHE DU MOLLARD
CHE DES TILLEULS
LES EYMARDS
PROPYLEE
CLOS DE LA PROVIDENCE
CORENC
CHE SAINT-GERMAIN
CLOS SAINT-GERMAIN
CHE SAINT-BRUNO
CHE DE MALANOT
CHE DU CEZERIN
MEYLAN
CHE DES ECOLIERS
CHE DE L'EGLISE
CHE DU BELVEDERE
AA
AB
AC
AD
AE

▼S20▼

Légende: se référer aux premières pages de l'atlas

Sources :
@ DGFiP Cadastre 2016
@ DREAL Auvergne Rhône-Alpes

0 75 150 m

J_ATLAS DES EMPLACEMENTS RÉSERVÉS - TOME 1

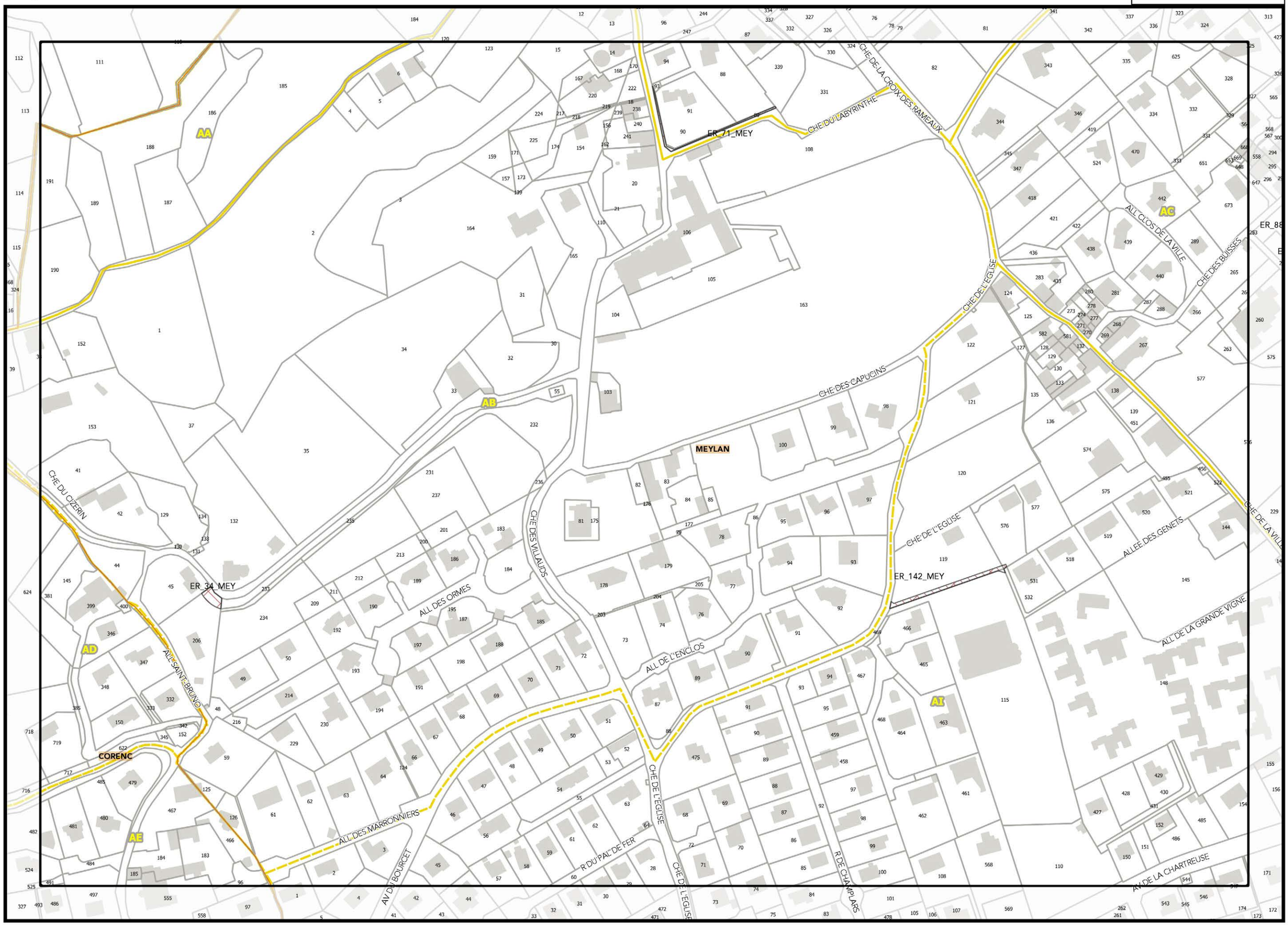

S19

U19

T20

Légende: se référer aux premières pages de l'atlas

Sources :
@ DGFiP Cadastre 2016
@ DREAL Auvergne Rhône-Aline

0 75 150 m

REGLEMENT GRAPHIQUE

PLUi

Document approuvé le 20 décembre 2019

J_ATLAS DES EMPLACEMENTS RÉSERVÉS - TOME 1

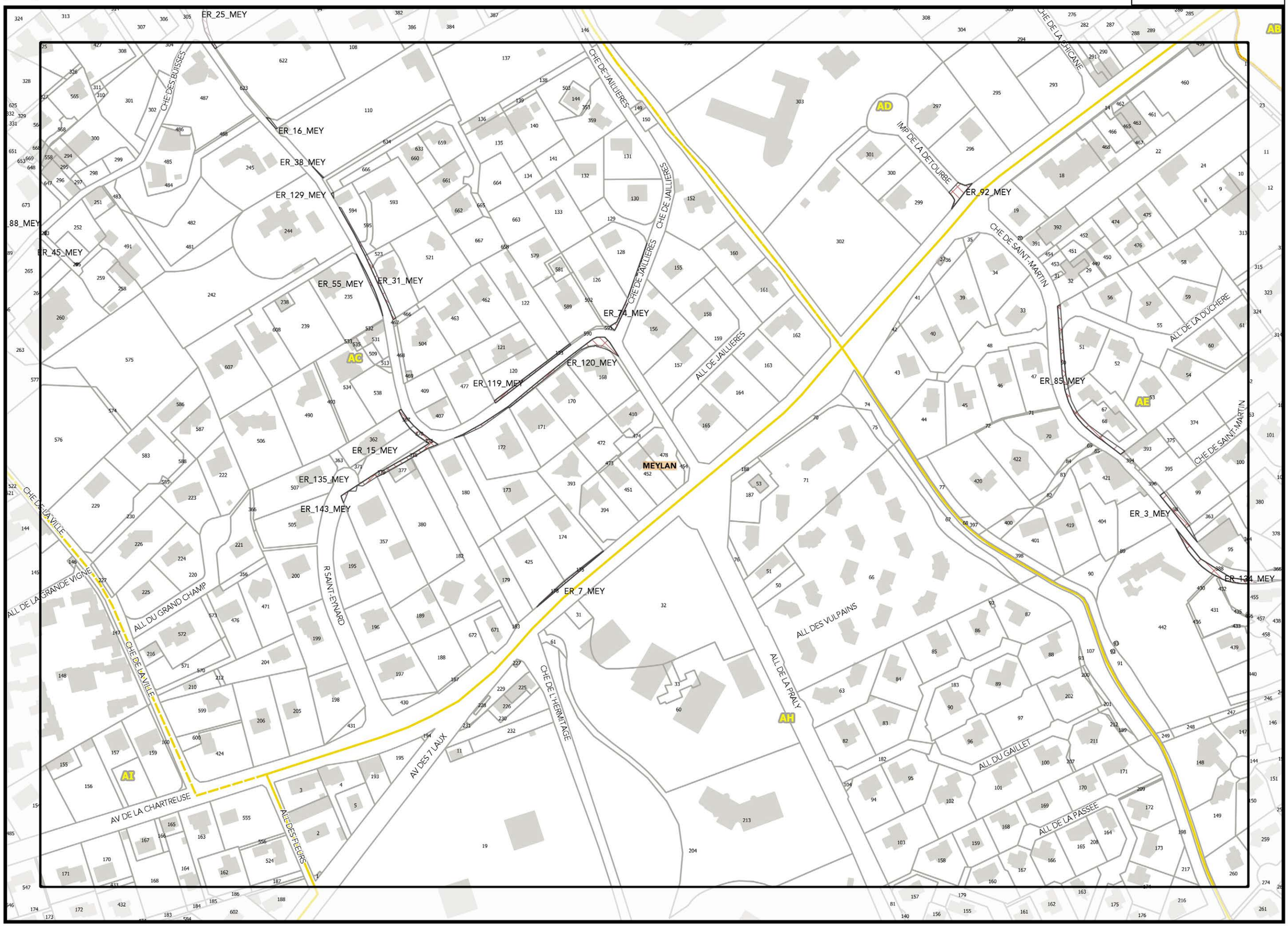

▲T19

▲V19

▼U20▼

Légende: se référer aux premières pages de l'atlas

Sources :
@ DGFiP Cadastre 2016
@ DREAL Auvergne Rhône-Alpes

0 75 150 m

REGLEMENT GRAPHIQUE

PLUi

Document approuvé le 20 décembre 2019

J_ATLAS DES EMPLACEMENTS RÉSERVÉS - TOME 1

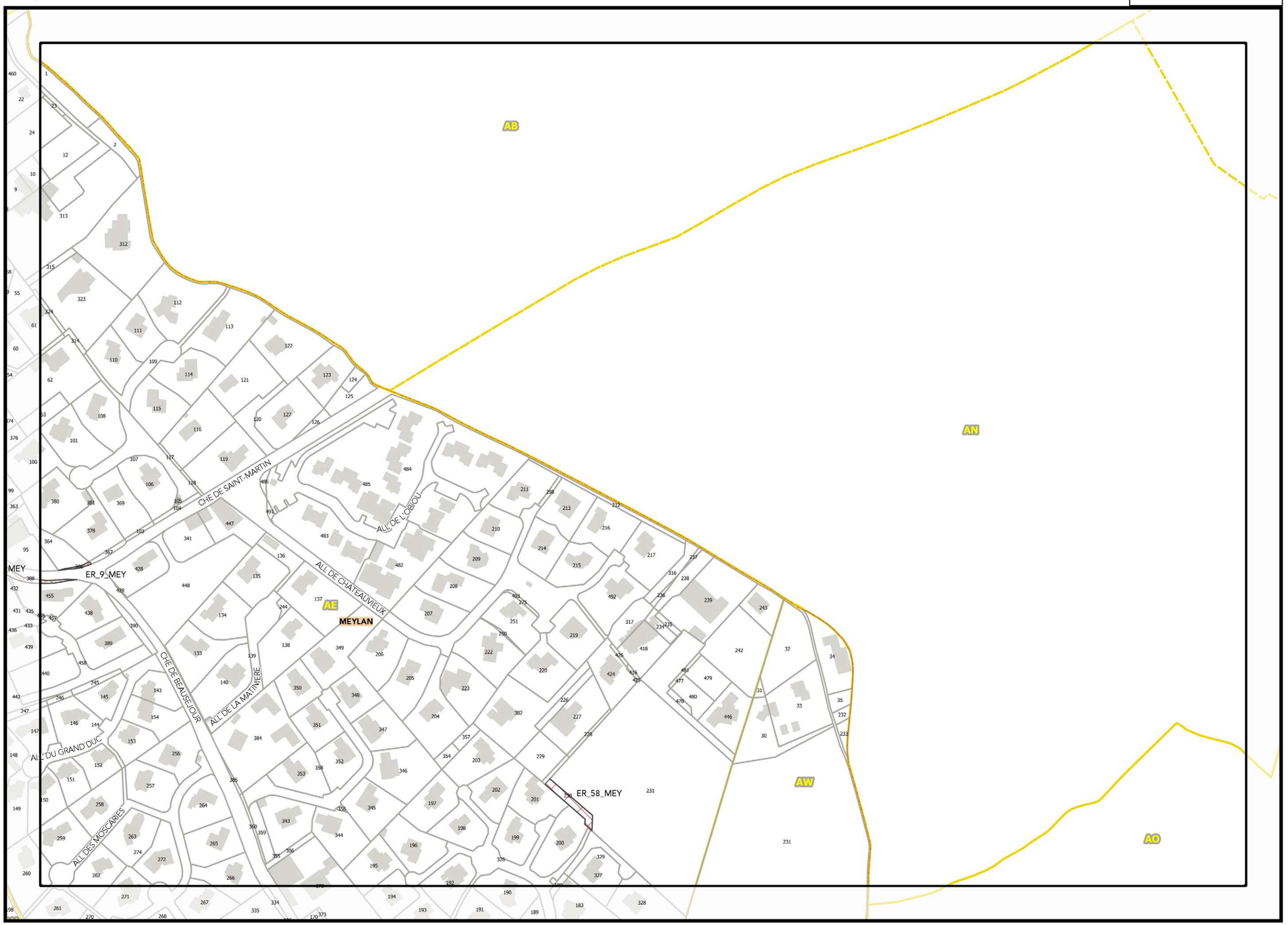

U19

V20

Légende: se référer aux premières pages de l'atlas

Sources :
@ DGFiP Cadastre 2016
@ DREAL Auvergne Rhône-Alpes

0 75 150 m

REGLEMENT GRAPHIQUE

PLUi

Document approuvé le 20 décembre 2019

J_ATLAS DES EMPLACEMENTS RÉSERVÉS - TOME 1



F20

H20

G21

Légende: se référer aux premières pages de l'atlas

Sources :
@ DGFiP Cadastre 2016
@ DREAL Auvergne Rhône-Alpes

0 75 150 m

REGLEMENT GRAPHIQUE

PLUi Plan Local d'Urbanisme intercommunal

Document approuvé le 20 décembre 2019

J_ATLAS DES EMPLACEMENTS RÉSERVÉS - TOME 1

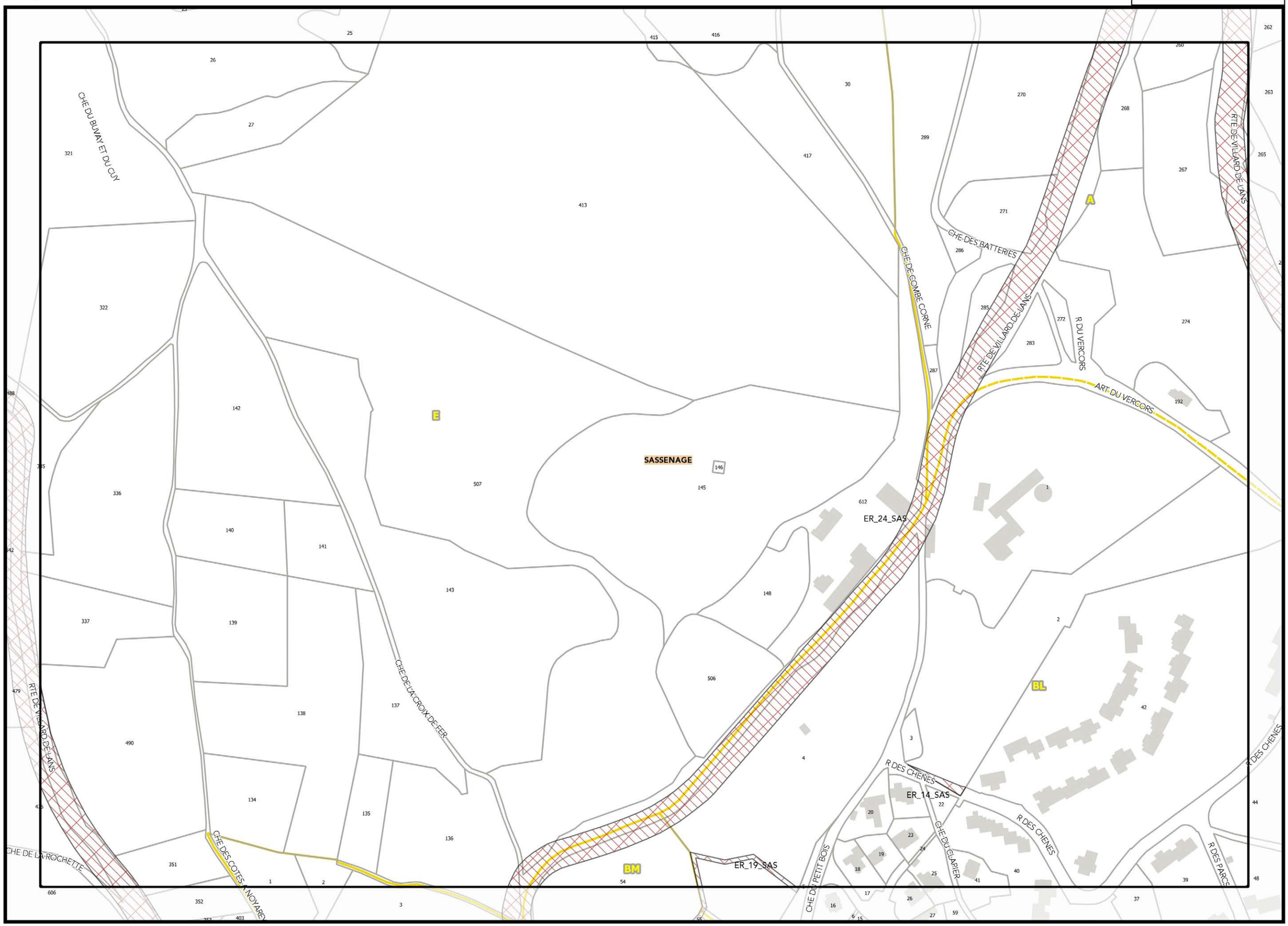

G20

I20

H21

Légende: se référer aux premières pages de l'atlas

Sources :
@ DGFiP Cadastre 2016
@ DREAL Auvergne Rhône-Alpes

0 75 150 m

REGLEMENT GRAPHIQUE

PLUi

Document approuvé le 20 décembre 2019

J_ATLAS DES EMPLACEMENTS RÉSERVÉS - TOME 1

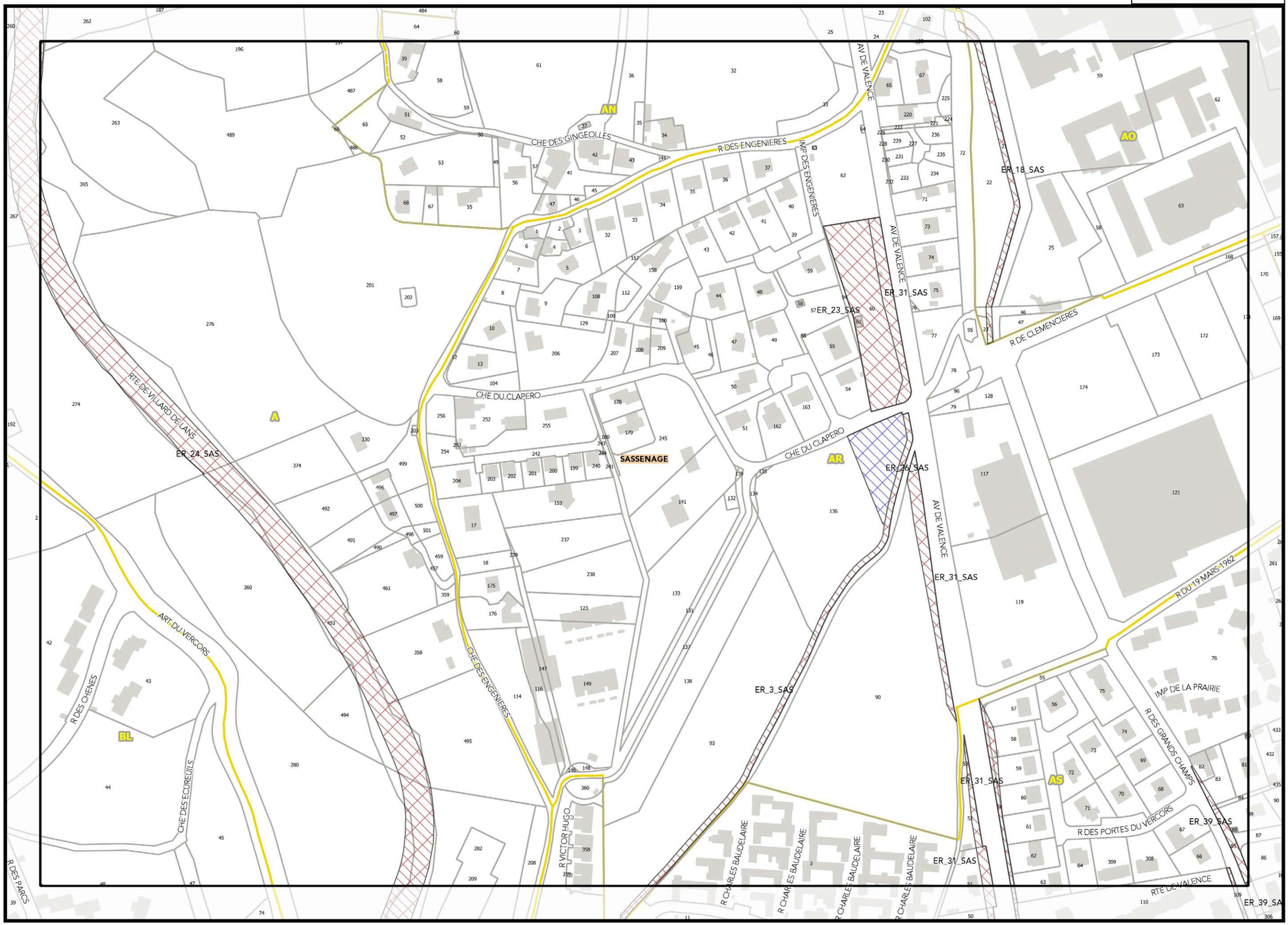

H20

J20

Légende: se référer aux premières pages de l'atlas

Sources :
@ DGFiP Cadastre 2016
@ DREAL Auvergne Rhône-Alpes

I21

0 75 150 m

REGLEMENT GRAPHIQUE

Document approuvé le 20 décembre 2019

J_ATLAS DES EMPLACEMENTS RÉSERVÉS - TOME 1

Planche n° J20

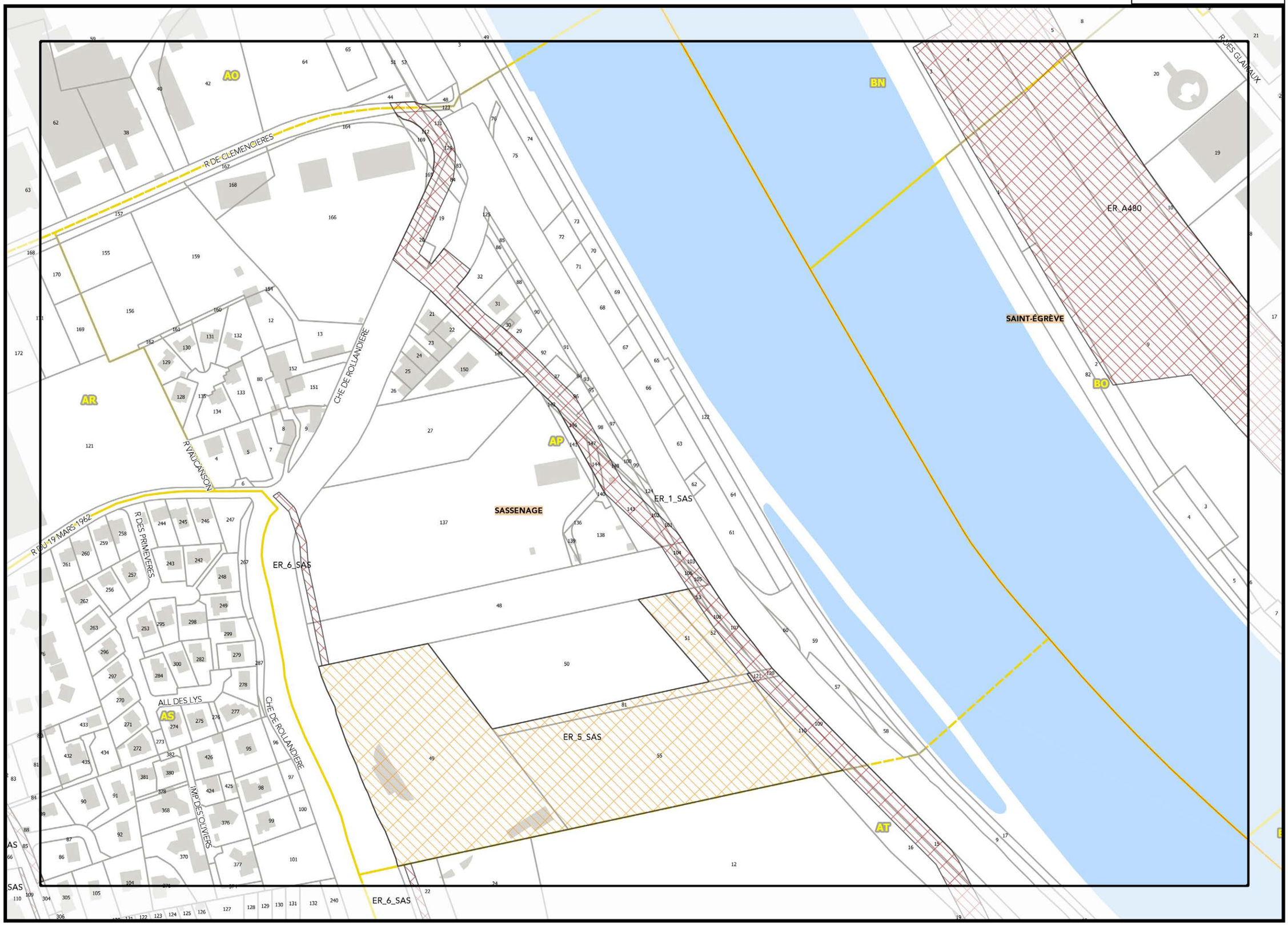

Légende: se référer aux premières pages de l'atlas

Sources :
@ DGFiP Cadastre 2016
@ DREAL Auvergne Rhône-Alpes

0 75 150 m

REGLEMENT GRAPHIQUE

PLUi

Document approuvé le 20 décembre 2019

J_ATLAS DES EMPLACEMENTS RÉSERVÉS - TOME 1

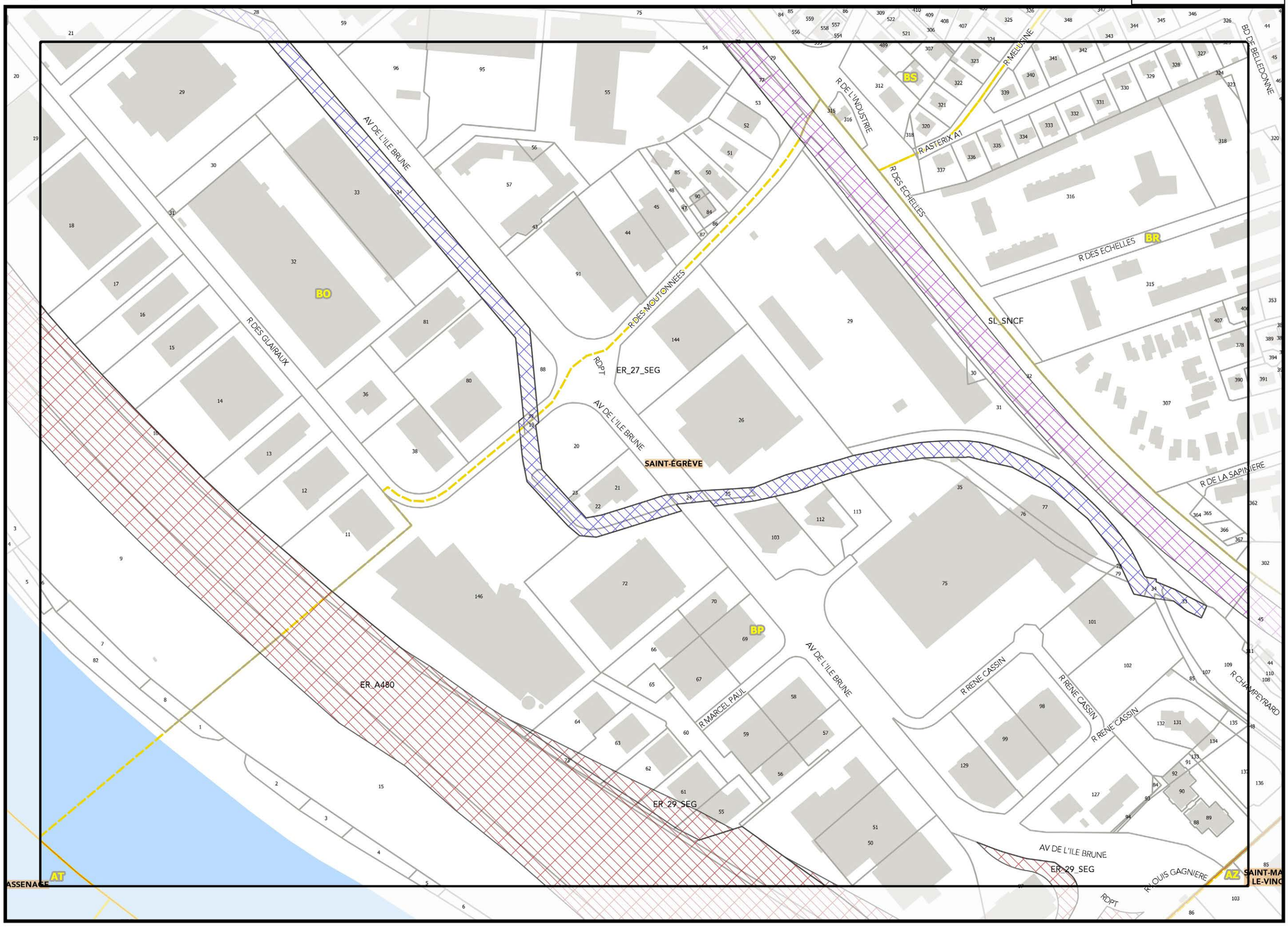

J20

L20

Légende: se référer aux premières pages de l'atlas

Sources :
@ DGFiP Cadastre 2016
@ DREAL Auvergne Rhône-Alpes

K21

0 75 150 m

REGLEMENT GRAPHIQUE

PLUi

Document approuvé le 20 décembre 2019

J_ATLAS DES EMPLACEMENTS RÉSERVÉS - TOME 1

Document approuvé le 20 décembre 2019

Légende: se référer aux premières pages de l'atlas

Sources :
@ DGFiP Cadastre 2016
@ DREAL Auvergne Rhône-Alpes

0 75 150 m

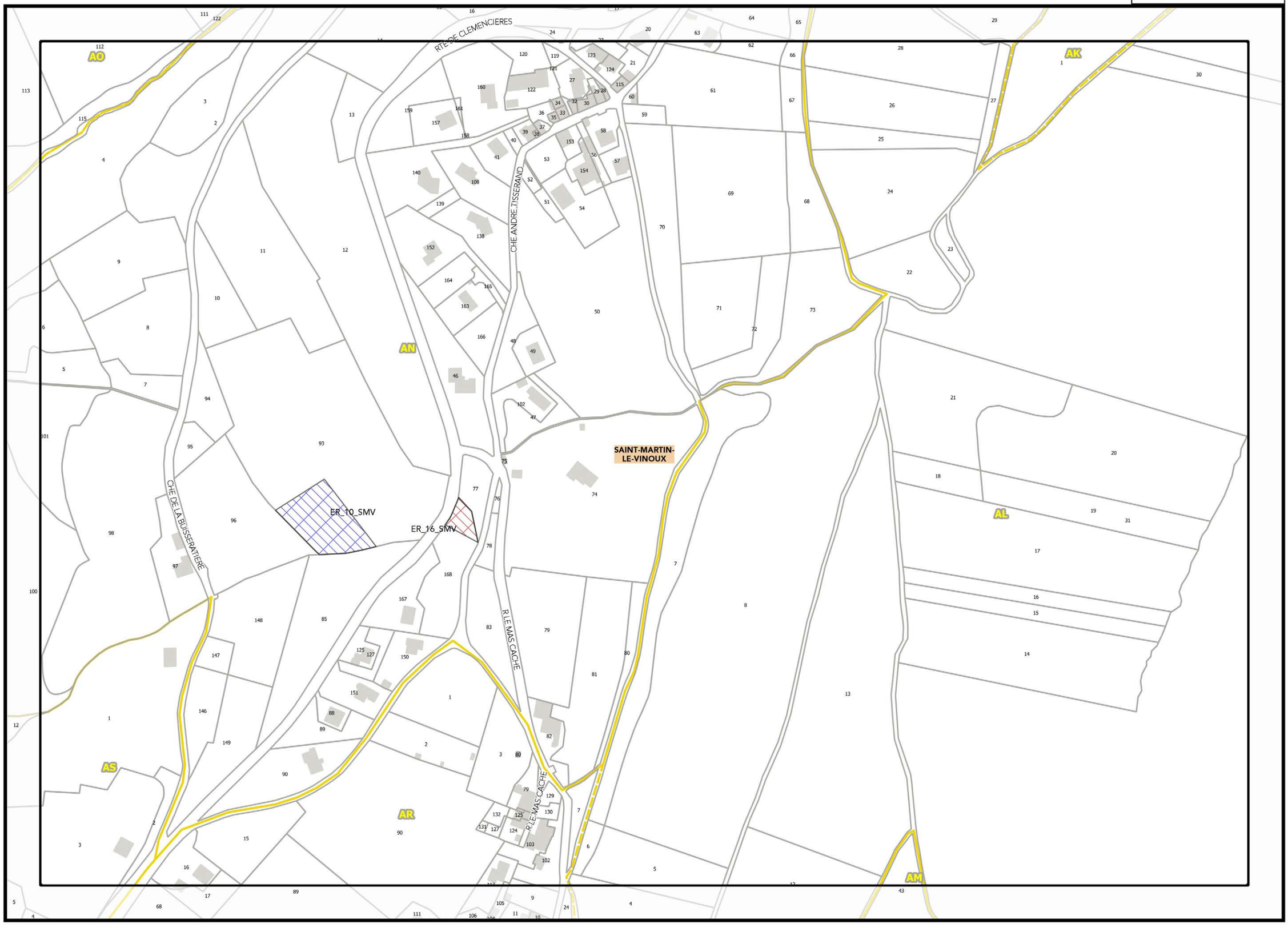

N20

P20

Légende: se référer aux premières pages de l'atlas

Sources :
@ DGFiP Cadastre 2016
@ DREAL Auvergne Rhône-Alpes

O21

0 75 150 m

REGLEMENT GRAPHIQUE

PLUi

Document approuvé le 20 décembre 2019

J_ATLAS DES EMPLACEMENTS RÉSERVÉS - TOME 1

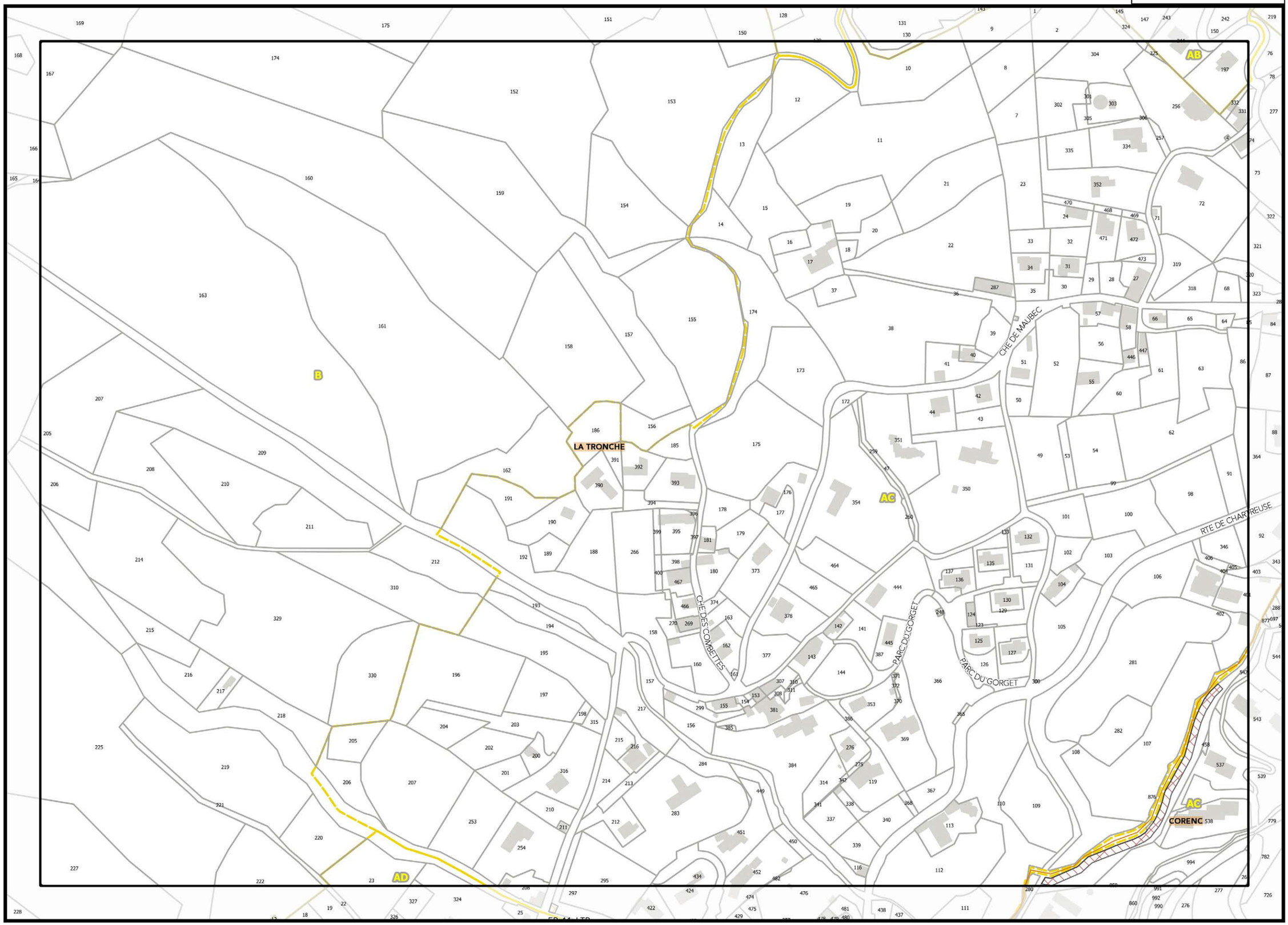

P20

R20

Légende: se référer aux premières pages de l'atlas

Sources :
@ DGFiP Cadastre 2016
@ DREAL Auvergne Rhône-Alpes

Q21

0 75 150 m

Planche n° R20

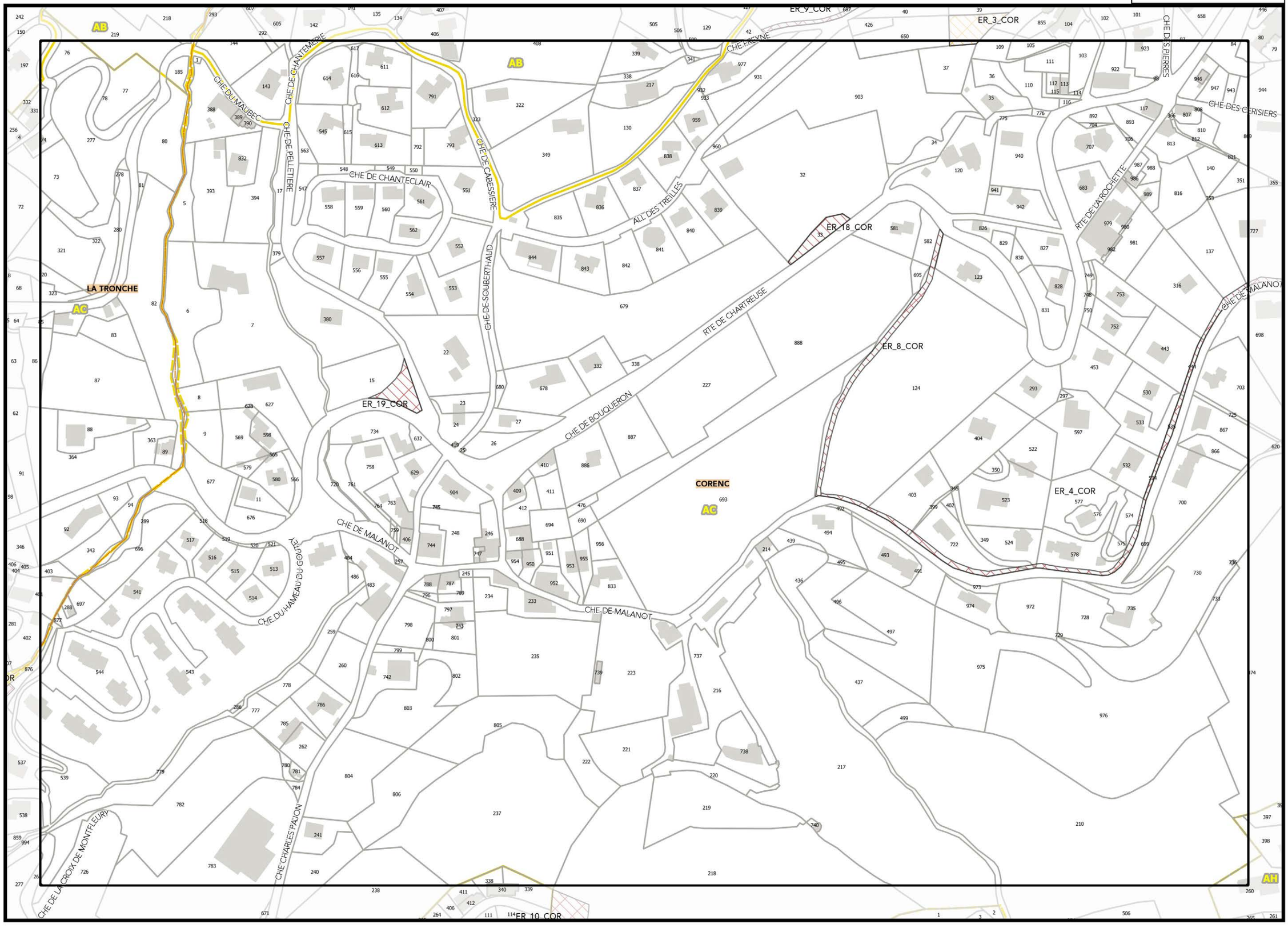

Légende: se référer aux premières pages de l'atlas

Sources :
@ DGFiP Cadastre 2016
@ DREAL Auvergne Rhône-Aples

0 75 150 m

REGLEMENT GRAPHIQUE

PLUi Plan Local d'Urbanisme intercommunal

Document approuvé le 20 décembre 2019

J_ATLAS DES EMPLACEMENTS RÉSERVÉS - TOME 1

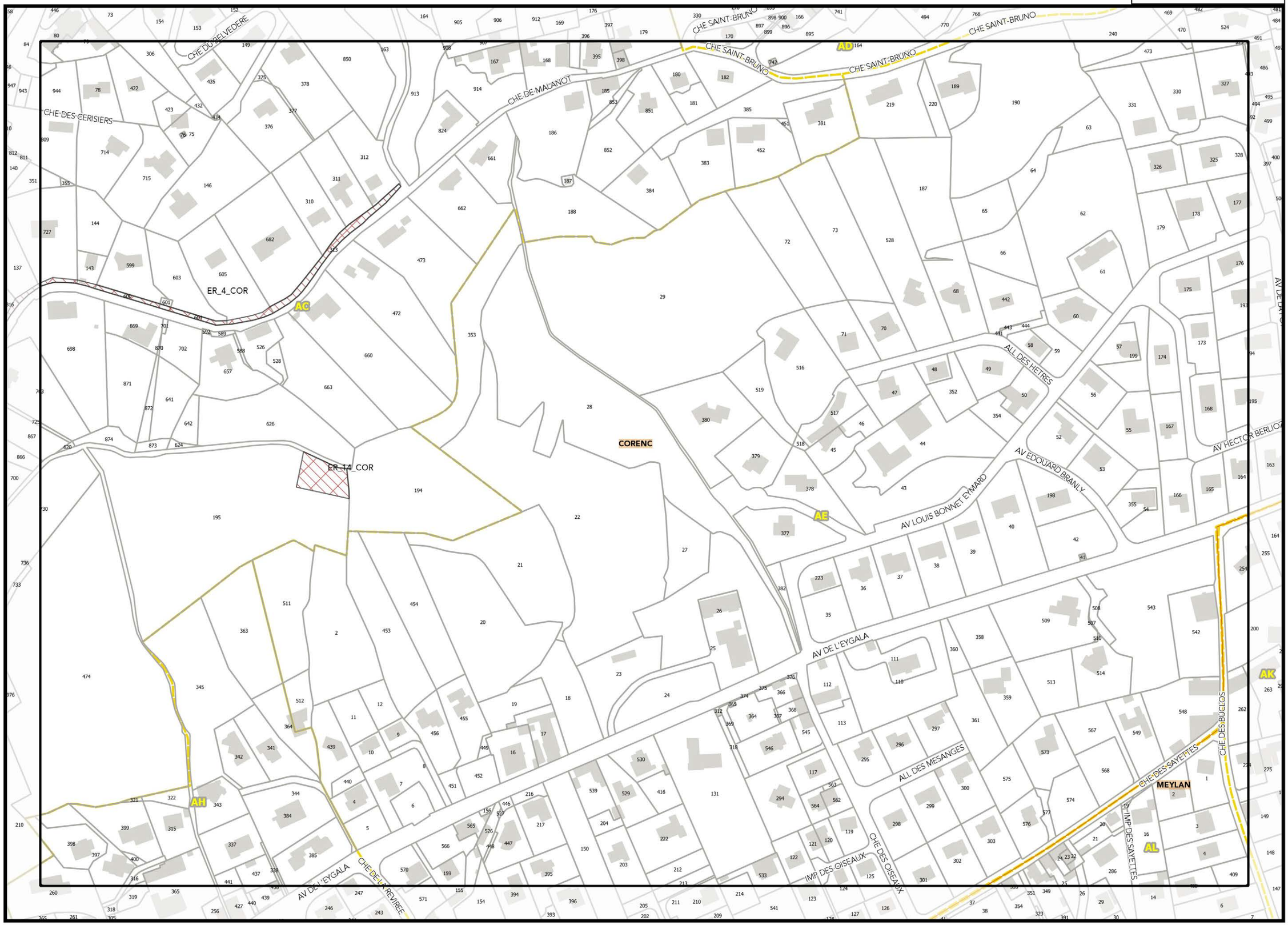

R20

T20

Légende: se référer aux premières pages de l'atlas

Sources :
@ DGFiP Cadastre 2016
@ DREAL Auvergne Rhône-Alpes

S21

0 75 150 m

REGLEMENT GRAPHIQUE

PLUi Plan Local d'Urbanisme intercommunal

Document approuvé le 20 décembre 2019

J_ATLAS DES EMPLACEMENTS RÉSERVÉS - TOME 1

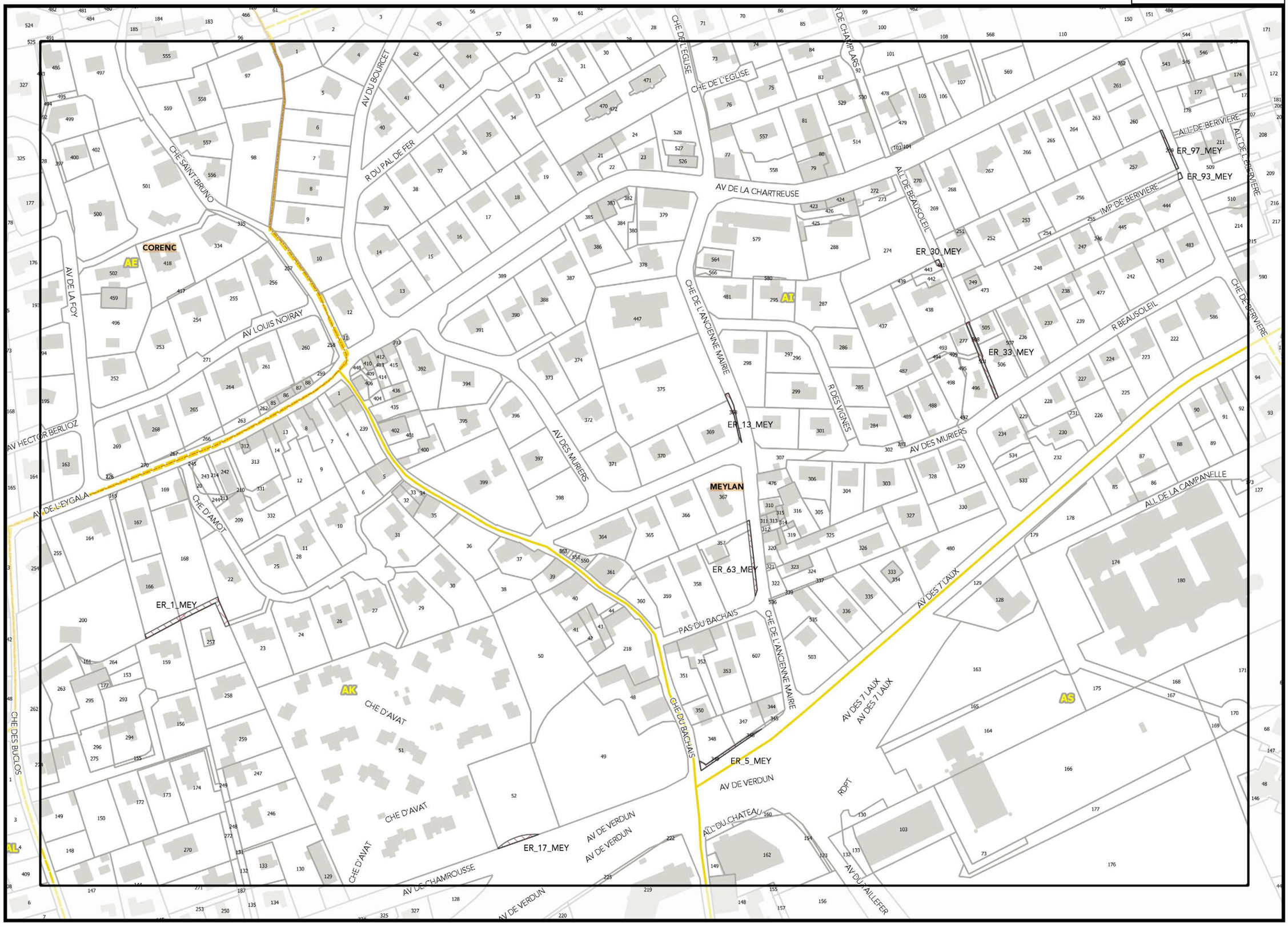

▲S20

▲U20

Document approuvé le 20 décembre 2019

REGLEMENT GRAPHIQUE

PLUi

J_ATLAS DES EMPLACEMENTS RÉSERVÉS - TOME 1

Légende: se référer aux premières pages de l'atlas

Sources :
@ DGFiP Cadastre 2016
@ DREAL Auvergne Rhône-Alpes

▼T21

0 75 150 m

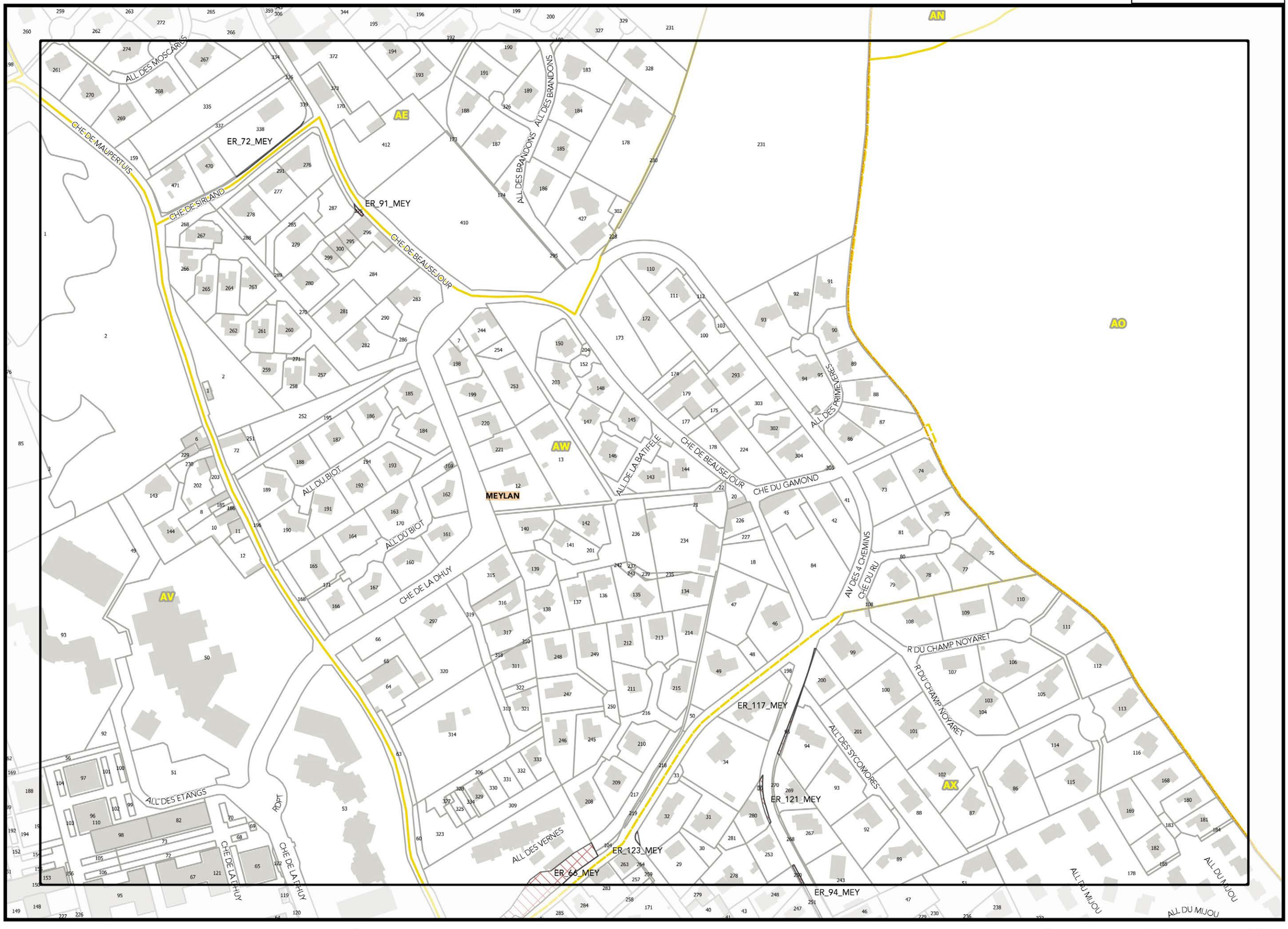

▲U20▲

▲W20▲

Légende: se référer aux premières pages de l'atlas

Sources :
@ DGFiP Cadastre 2016
@ DREAL Auvergne Rhône-Alpes

▼V21▼

0 75 150 m

REGLEMENT GRAPHIQUE

PLUi

Document approuvé le 20 décembre 2019

J_ATLAS DES EMPLACEMENTS RÉSERVÉS - TOME 1

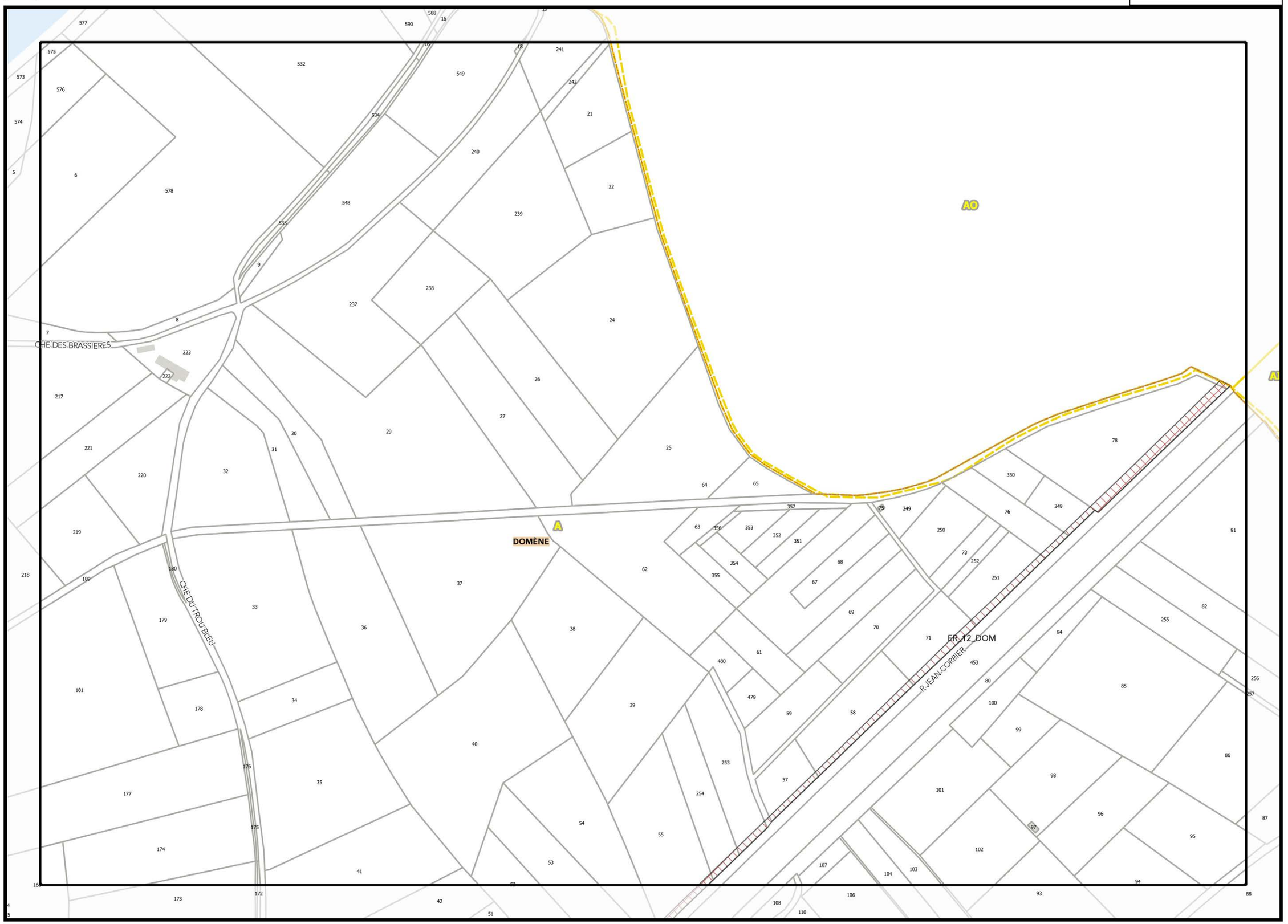

Légende: se référer aux premières pages de l'atlas

Sources :
@ DGFiP Cadastre 2016
@ DREAL Auvergne Rhône-Alpes

0 75 150 m

REGLEMENT GRAPHIQUE

PLUi Plan Local d'Urbanisme intercommunal

Document approuvé le 20 décembre 2019

J_ATLAS DES EMPLACEMENTS RÉSERVÉS - TOME 1

Planche n° G21

Légende: se référer aux premières pages de l'atlas

Sources :
@ DGFiP Cadastre 2016
@ DREAL Auvergne Rhône-Alpes

0 75 150 m

REGLEMENT GRAPHIQUE

PLUi Plan Local d'Urbanisme intercommunal

Document approuvé le 20 décembre 2019

J_ATLAS DES EMPLACEMENTS RÉSERVÉS - TOME 1

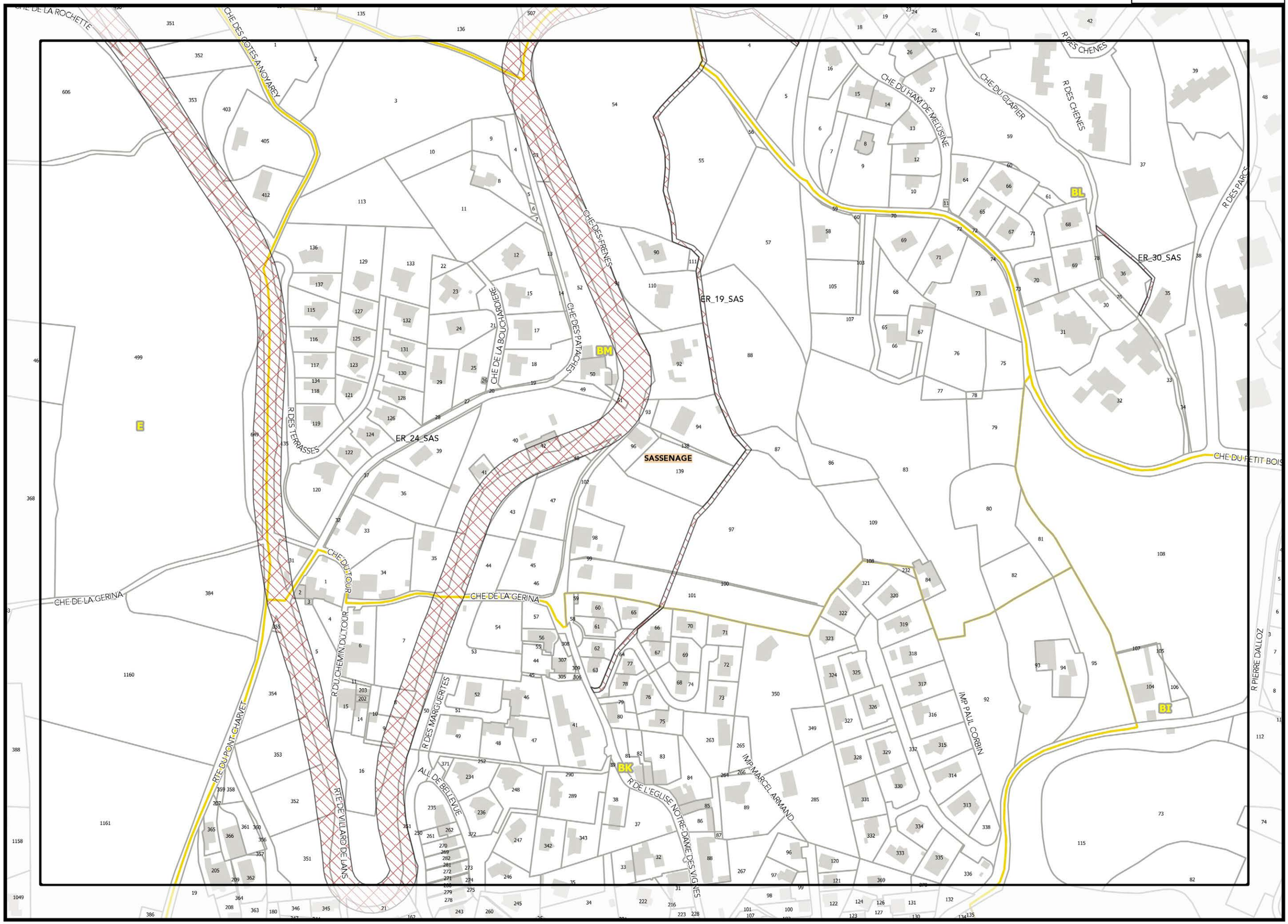

▲G21▲

▲I21▲

Légende: se référer aux premières pages de l'atlas

Sources :
@ DGFiP Cadastre 2016
@ DREAL Auvergne Rhône-Aura

▼H22▼

0 75 150 m

REGLEMENT GRAPHIQUE

PLUi

Document approuvé le 20 décembre 2019

J_ATLAS DES EMPLACEMENTS RÉSERVÉS - TOME 1

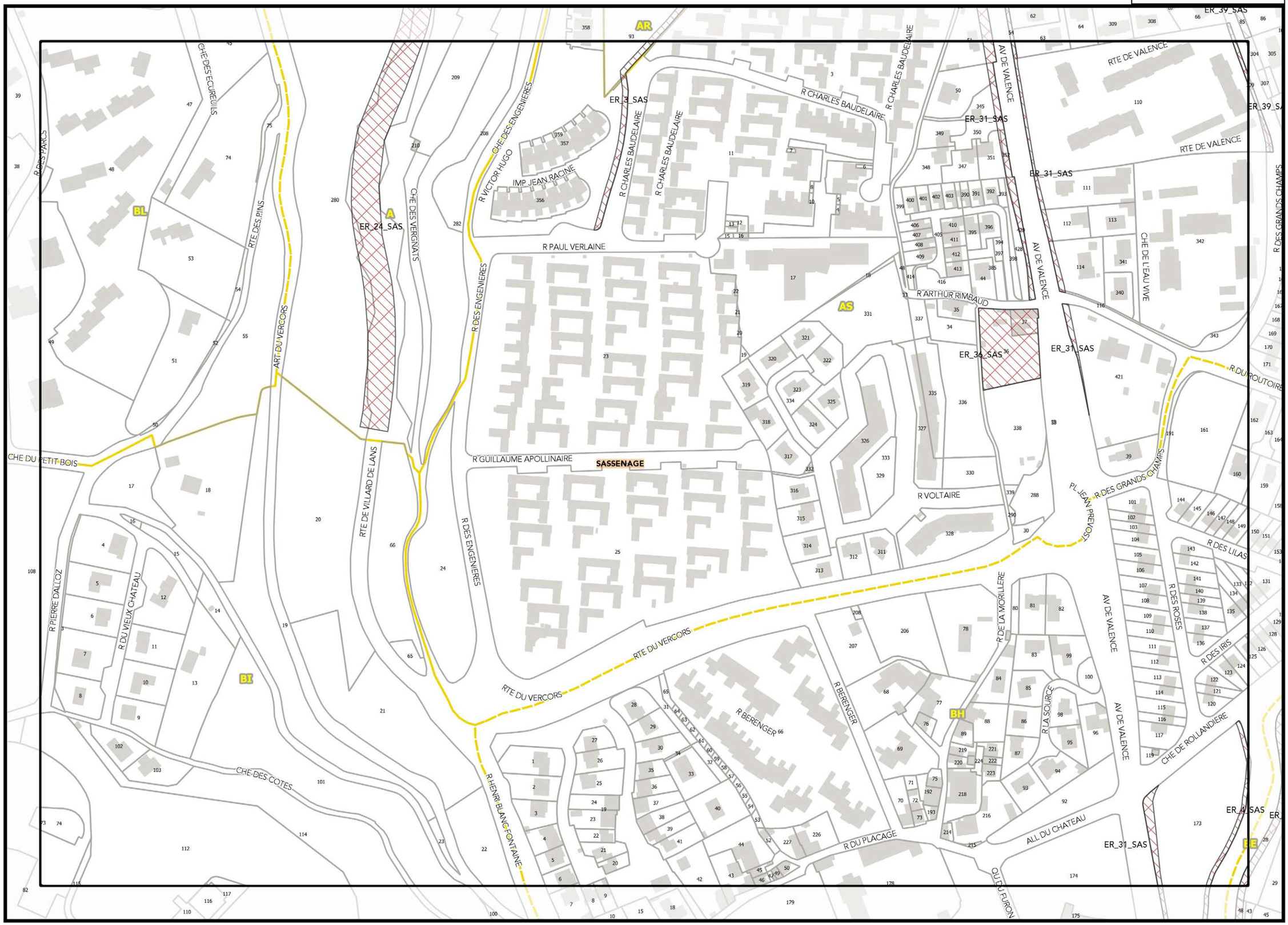

H21

J21

I22

Légende: se référer aux premières pages de l'atlas

Sources :
@ DGFiP Cadastre 2016
@ DREAL Auvergne Rhône-Alpes

0 75 150 m

REGLEMENT GRAPHIQUE

PLUi

Document approuvé le 20 décembre 2019

J_ATLAS DES EMPLACEMENTS RÉSERVÉS - TOME 1



I21

K21

J22

Légende: se référer aux premières pages de l'atlas

Sources :
@ DGFiP Cadastre 2016
@ DREAL Auvergne Rhône-Alpes

0 75 150 m

REGLEMENT GRAPHIQUE

PLUi

Document approuvé le 20 décembre 2019

J_ATLAS DES EMPLACEMENTS RÉSERVÉS - TOME 1

K20

J21

L21

K22

AT

AV

AW

AB

BP

SAINT-ÉGRÈVE

SASSENAGE

SAINT-MARTIN-LE-VINOUX

GRENOBLE

ER_29_SEG

ER_A480

ER_35_SAS

ER_13_SAS

R LOUIS GAGNIERE

RDPT

R FRANCOIS BLUMET

ECHANGEUR DU SYNCHROTRON

Légende: se référer aux premières pages de l'atlas

Sources :
@ DGFiP Cadastre 2016
@ DREAL Auvergne Rhône-Alpes

0 75 150 m

REGLEMENT GRAPHIQUE

PLUi

Document approuvé le 20 décembre 2019

J_ATLAS DES EMPLACEMENTS RÉSERVÉS - TOME 1

Planche n° L21

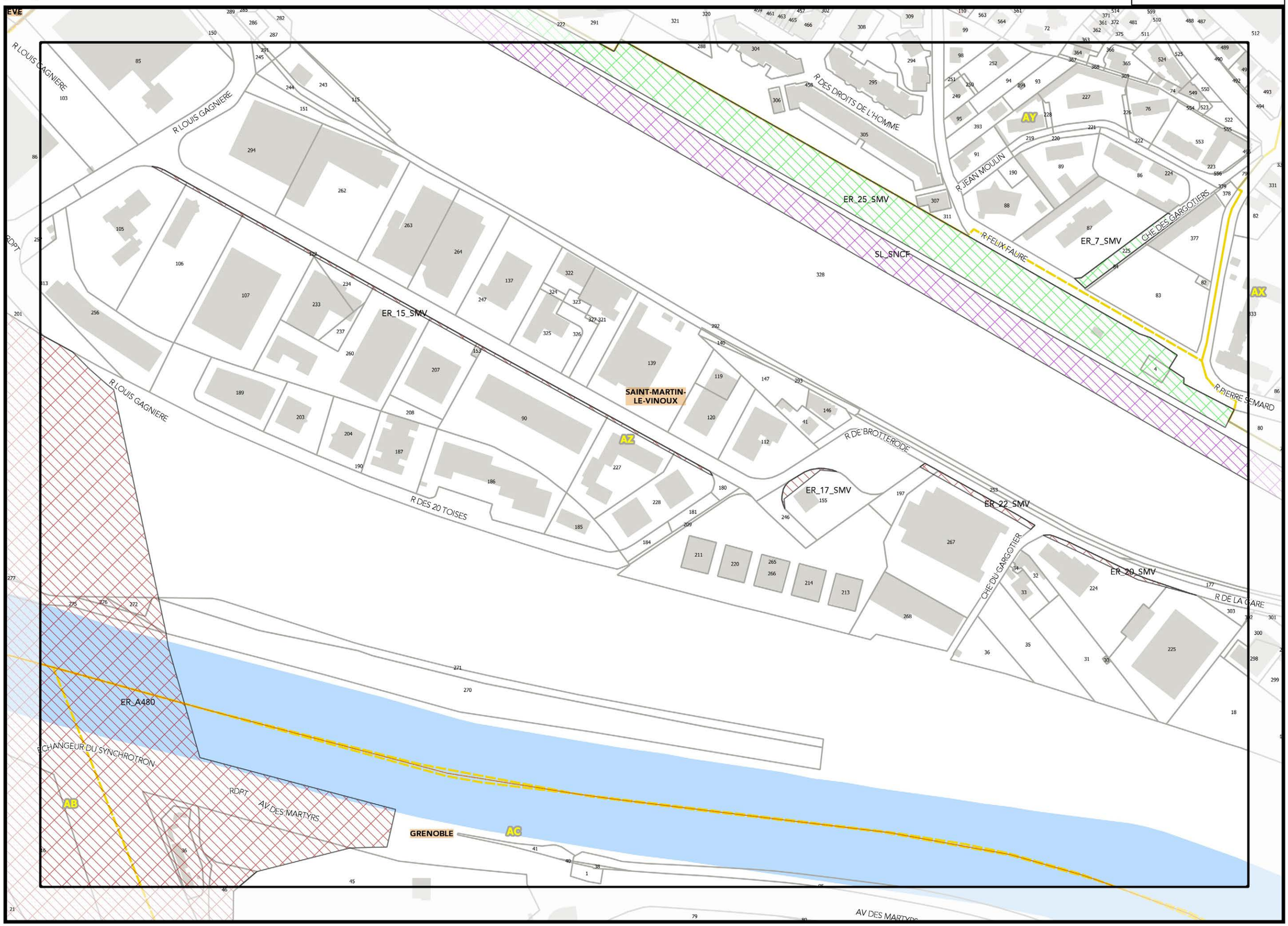

Légende: se référer aux premières pages de l'atlas

Sources :
@ DGFiP Cadastre 2016
@ DREAL Auvergne Rhône-Alpes

0 75 150 m

REGLEMENT GRAPHIQUE

PLUi

Document approuvé le 20 décembre 2019

J_ATLAS DES EMPLACEMENTS RÉSERVÉS - TOME 1

Planche n° M21

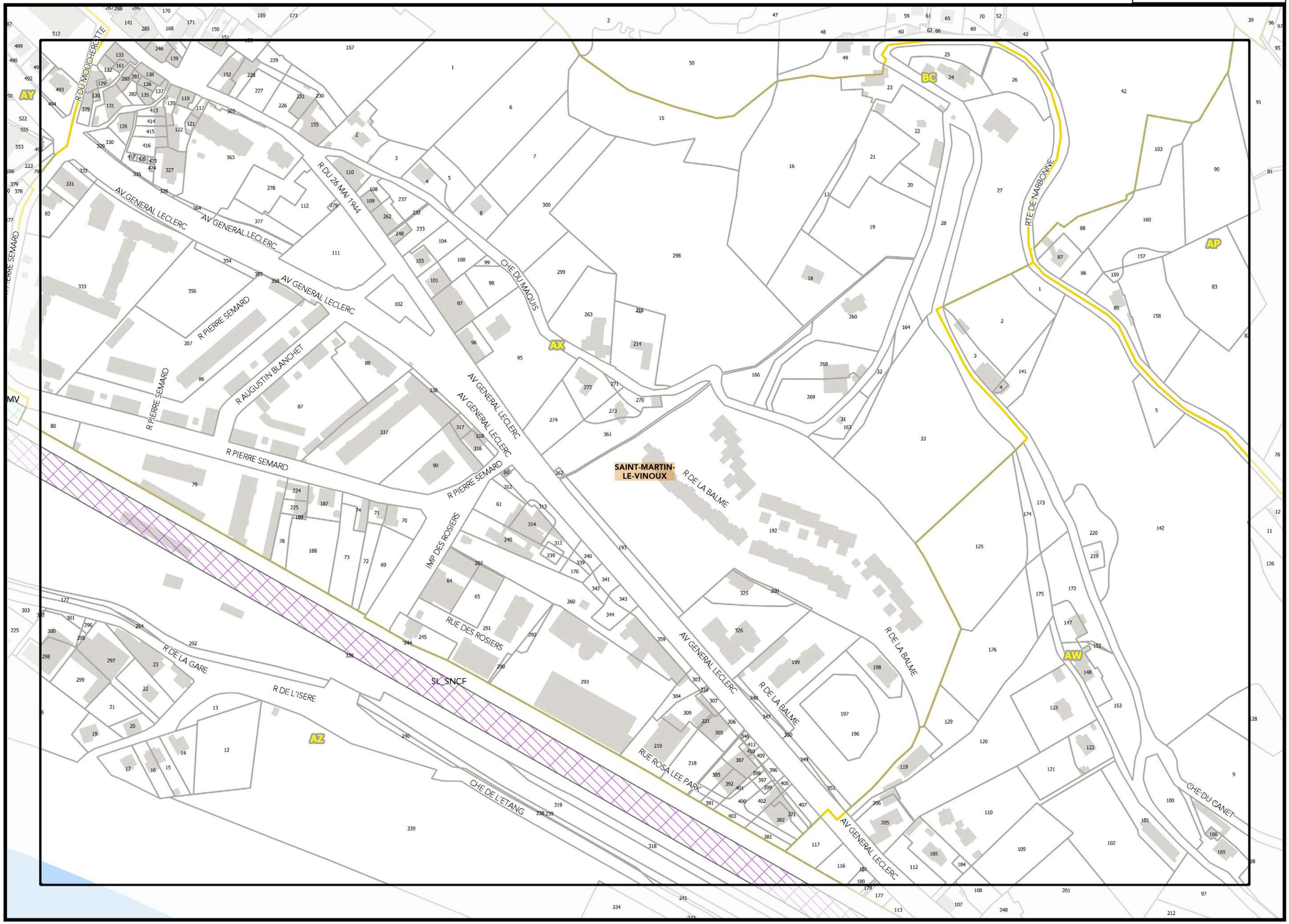

Légende: se référer aux premières pages de l'atlas

Sources :
@ DGFiP Cadastre 2016
@ DREAL Auvergne Rhône-Alpes

0 75 150 m

REGLEMENT GRAPHIQUE

PLUi

Document approuvé le 20 décembre 2019

J_ATLAS DES EMPLACEMENTS RÉSERVÉS - TOME 1

Document approuvé le 20 décembre 2019

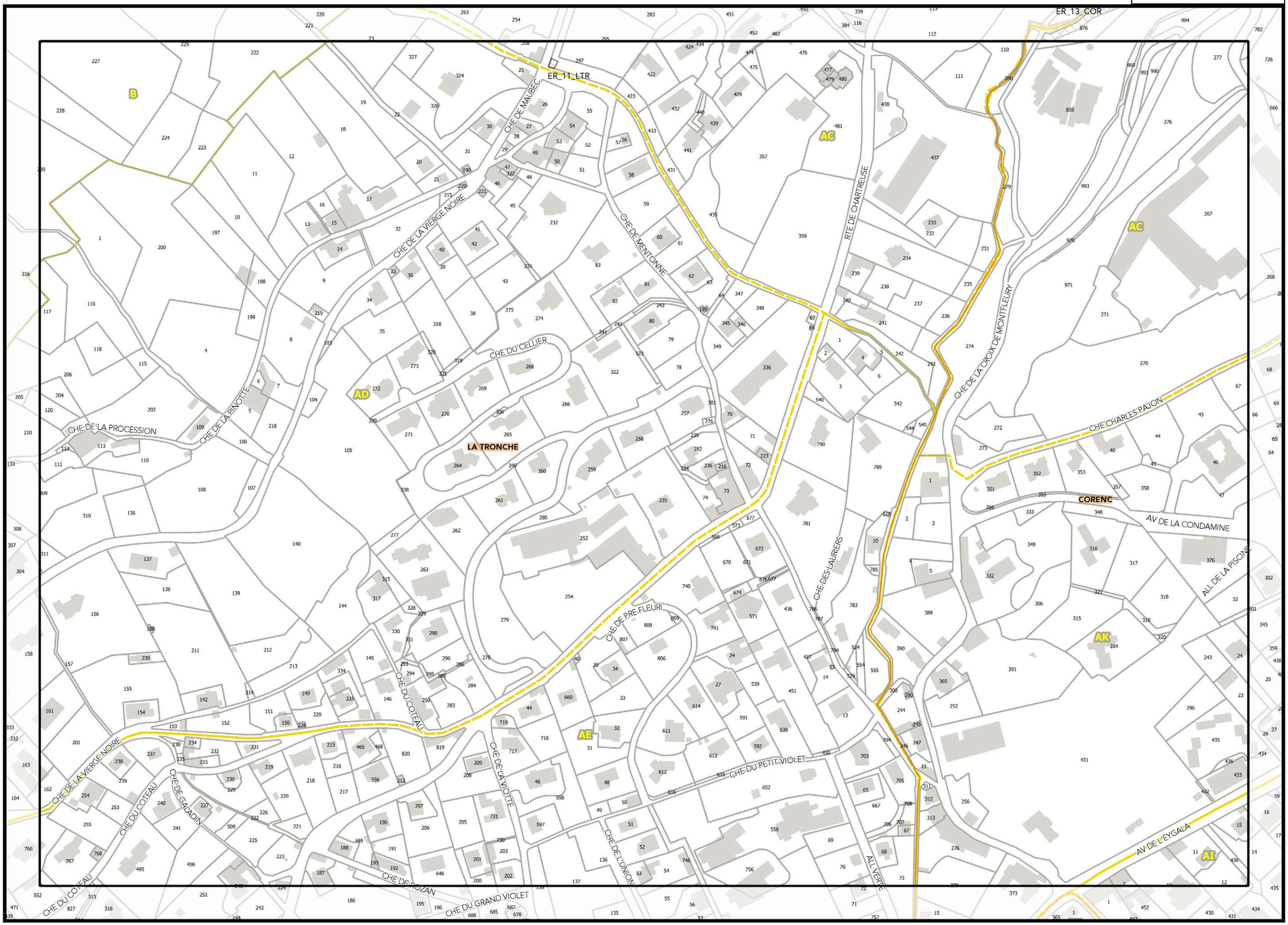

Légende: se référer aux premières pages de l'atlas

Sources :
@ DGFiP Cadastre 2016
@ DREAL Auvergne Rhône-Alpes

0 75 150 m

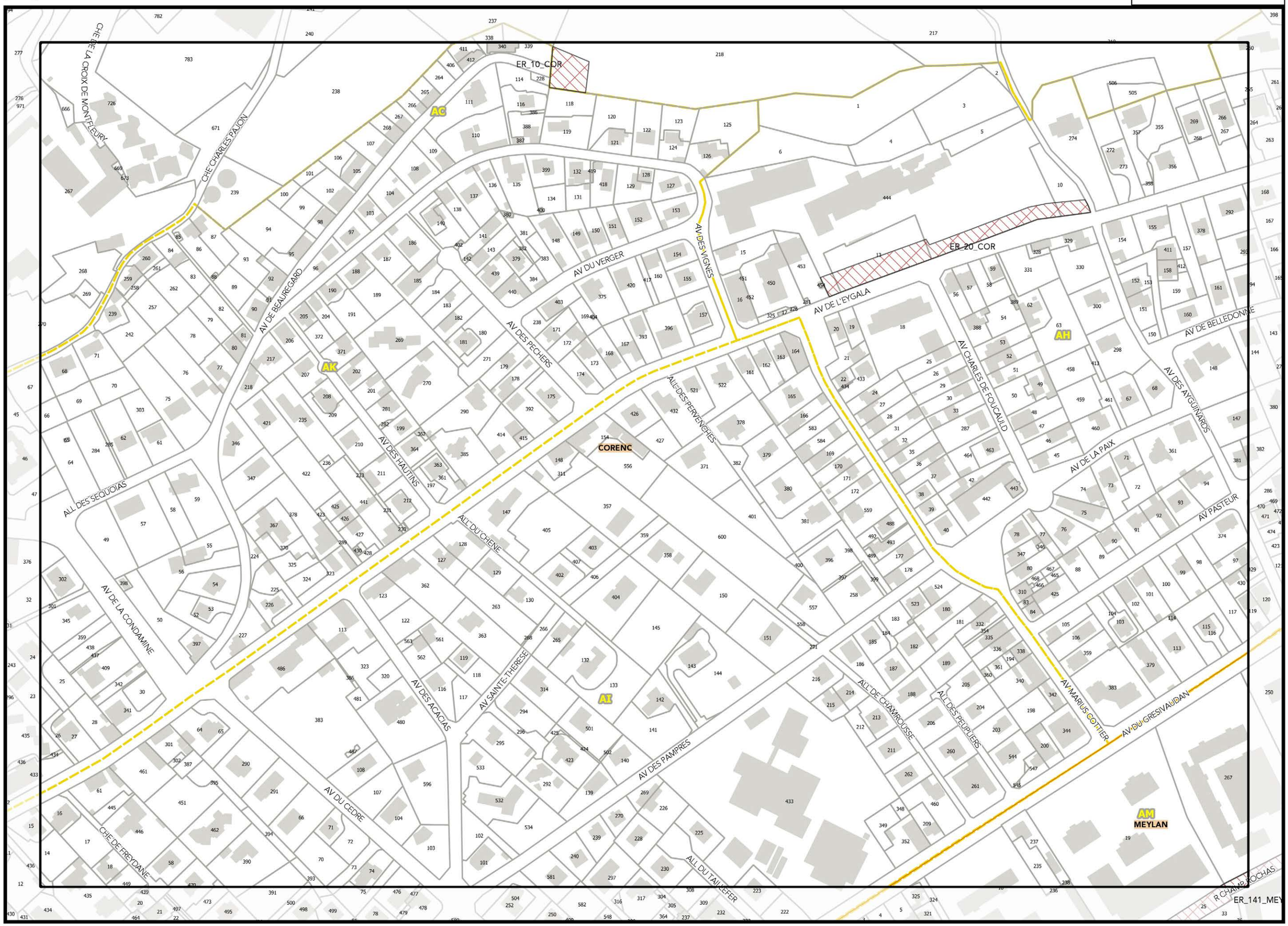

Q21

S21

R22

Légende: se référer aux premières pages de l'atlas

Sources :
@ DGFiP Cadastre 2016
@ DREAL Auvergne Rhône-Alpes

0 75 150 m

REGLEMENT GRAPHIQUE

PLUi

Document approuvé le 20 décembre 2019

J_ATLAS DES EMPLACEMENTS RÉSERVÉS - TOME 1

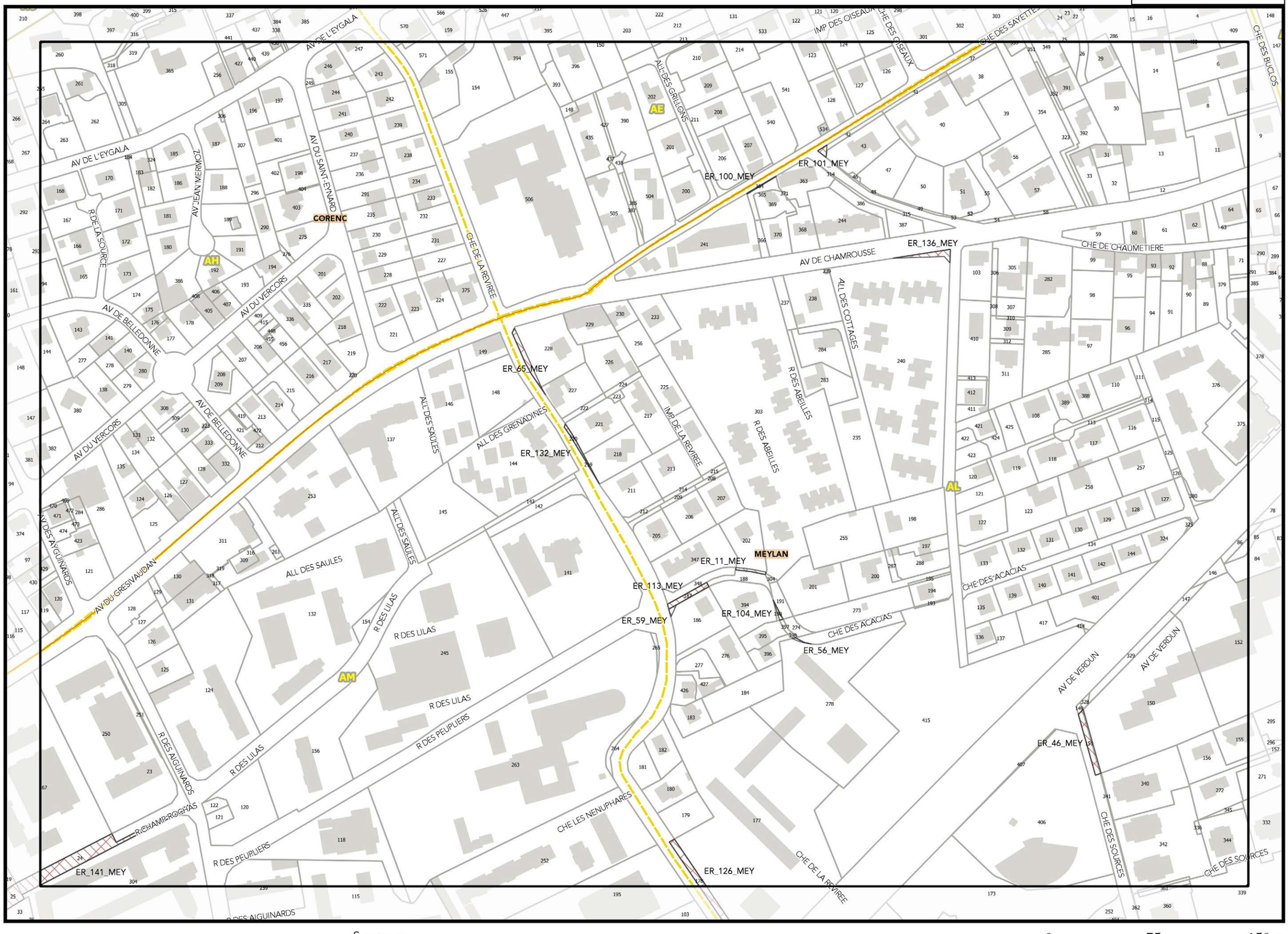

REGLEMENT GRAPHIQUE

PLUi

Document approuvé le 20 décembre 2019

J_ATLAS DES EMPLACEMENTS RÉSERVÉS - TOME 1

Légende: se référer aux premières pages de l'atlas

Sources :
@ DGFiP Cadastre 2016
@ DREAL Auvergne Rhône-Alpes

0 75 150 m

Document approuvé le 20 décembre 2019

CHE DES BUCLOS
AV DE CHAMROUSSE
AV DE VERDUN
ALL DU CHATEAU
CHE DE CHAUMETIERE
ER_12_MEY
ALL DU HAMEAU BLANC
AK
ALL DE LA PIAT
AV DU TAILLEFER
AS
R DES TISSERANDS
ER_107_MEY
ALL DE LA FACULTE
MEYLAN
IMP DES VERDIERS
AL
ER_39_MEY
CHE SETEREES DU DESSUS
AZ
AV DU GRANIER
SL_1_MEY
AV DU VERCORS
ER_52_MEY
ER_98_MEY
ER_36_MEY
ER_70_
ER_14_MEY
CHE DE LA TAILLAT
AR
CHE DU HABERT
CHE DES SOURCES
BA
CHE DU PRE CARRE
ER_24_MEY

▼T22▼

Légende: se référer aux premières pages de l'atlas

Sources :
@ DGFiP Cadastre 2016
@ DREAL Auvergne Rhône-Alpes

0 75 150 m

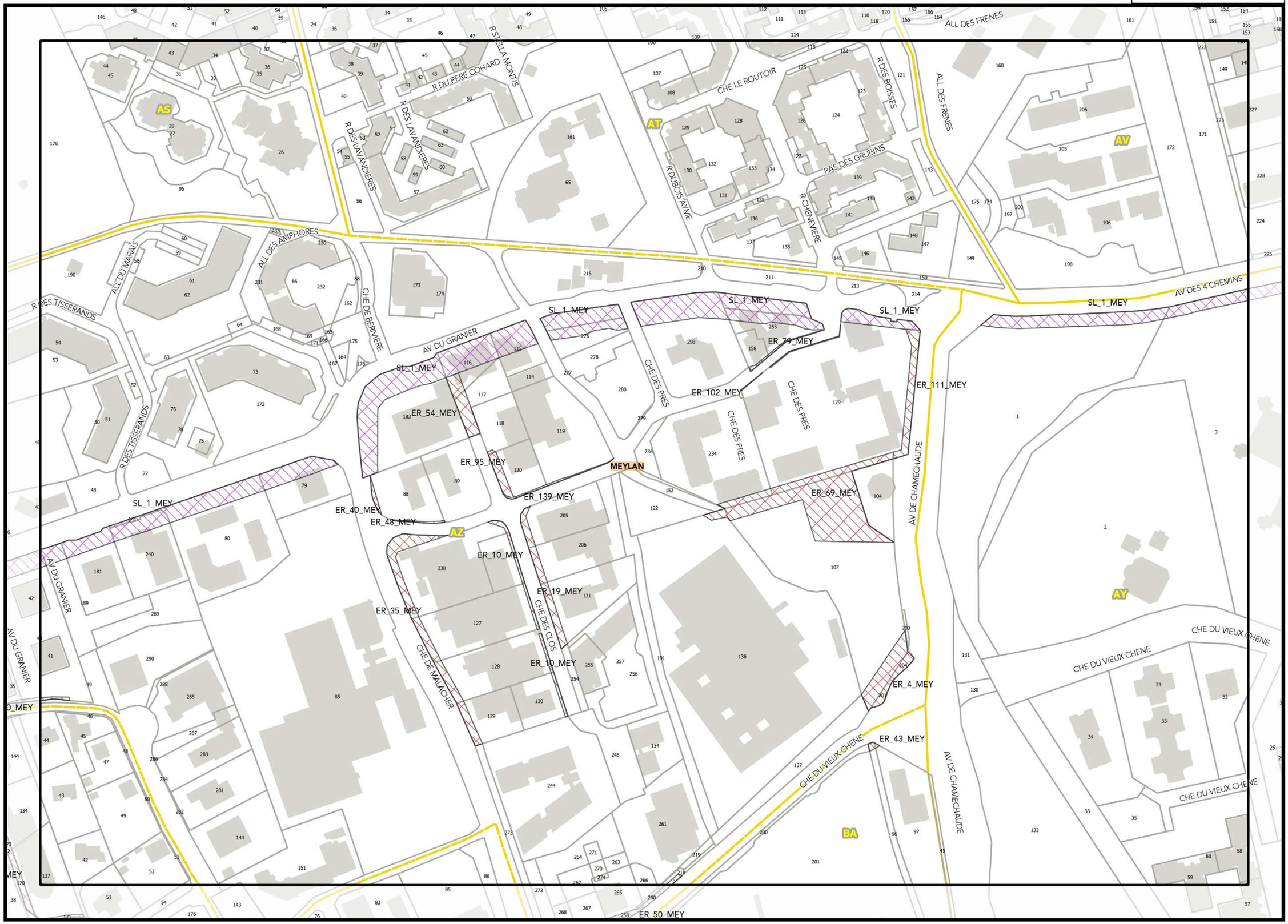

T21

V21

U22

Légende: se référer aux premières pages de l'atlas

Sources :
@ DGFiP Cadastre 2016
@ DREAL Auvergne Rhône-Alpes

0 75 150 m

REGLEMENT GRAPHIQUE

PLUi

Document approuvé le 20 décembre 2019

J_ATLAS DES EMPLACEMENTS RÉSERVÉS - TOME 1

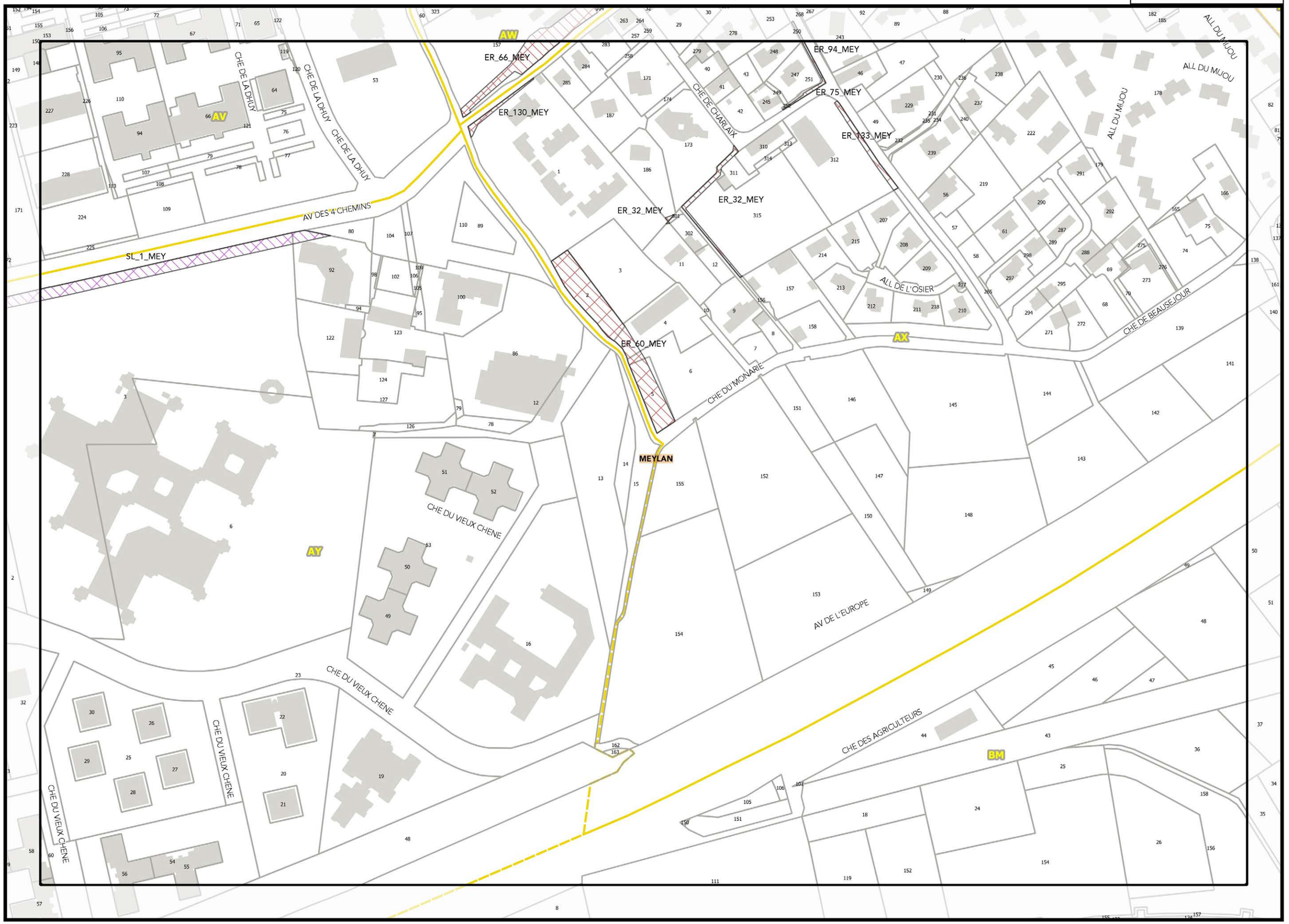

▲U21▲

▲W21▲

REGLEMENT GRAPHIQUE

PLUi Plan Local d'Urbanisme intercommunal

Document approuvé le 20 décembre 2019

J_ATLAS DES EMPLACEMENTS RÉSERVÉS - TOME 1

Légende: se référer aux premières pages de l'atlas

Sources :
@ DGFiP Cadastre 2016
@ DREAL Auvergne Rhône-Alpes

▼V22▼

0 75 150 m

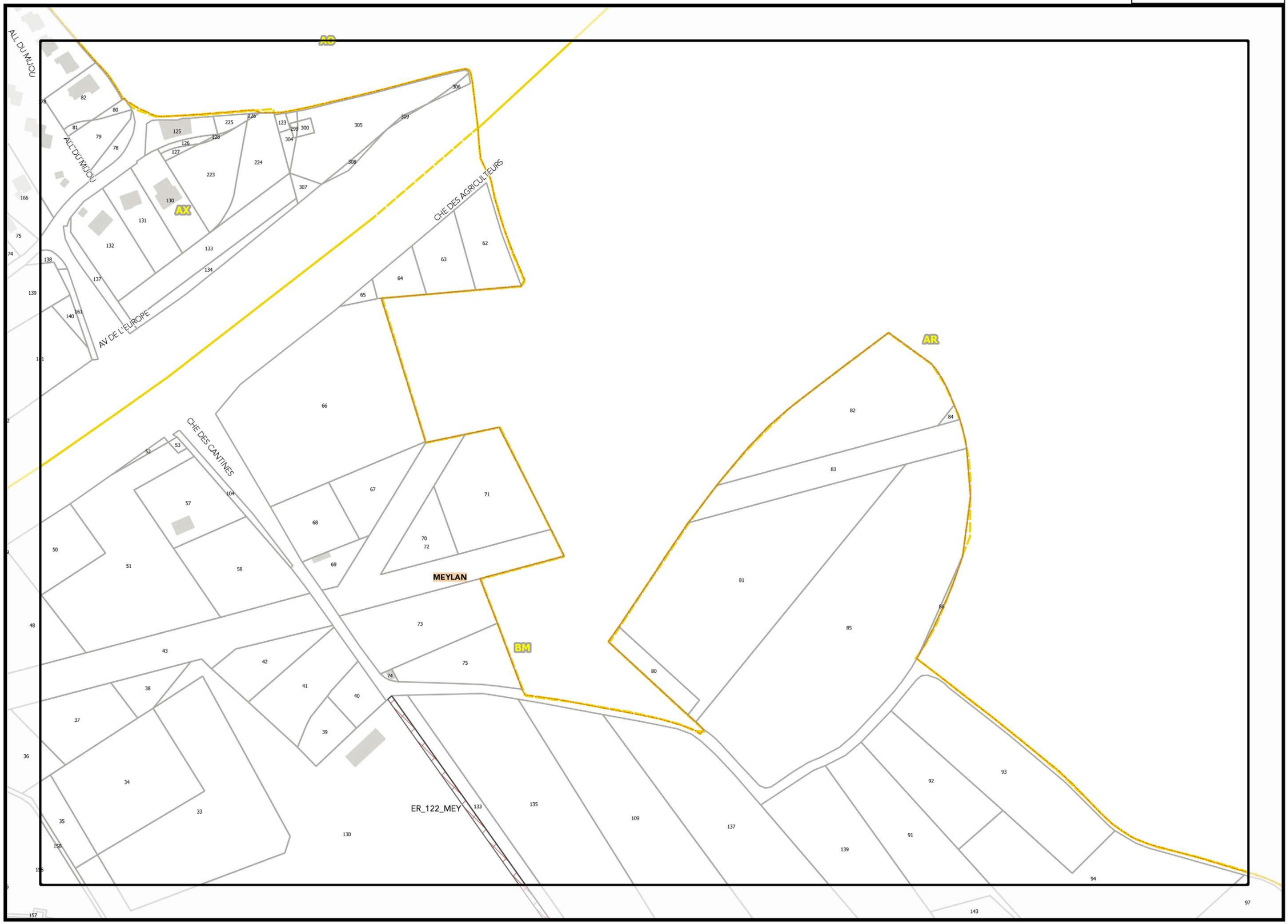

V21

X21

Légende: se référer aux premières pages de l'atlas

Sources :
@ DGFiP Cadastre 2016
@ DREAL Auvergne Rhône-Alpes

W22

0 75 150 m

REGLEMENT GRAPHIQUE

PLUi

Document approuvé le 20 décembre 2019

J_ATLAS DES EMPLACEMENTS RÉSERVÉS - TOME 1

▲Y20▲

▲X21▲

▲Z21▲

▼Y22▼

AT

AS

A

B

E

ER_5_DOM

ER_11_DOM

DOMÈNE

R MARIUS CHARLES

RDPT JEAN MOULIN

CHE DU BAC

CHE DE LA DIGUE

AV ARISTIDE BERGES

IMP DES MESANGES

ALL DE LA FRATERNITE

CHE DES GRIVES

CHE DES MOISSONS

ALL DES GENTIANES

R DES BRASSIERES

R DU GRES VAUDAN

Légende: se référer aux premières pages de l'atlas

Sources :
@ DGFiP Cadastre 2016
@ DREAL Auvergne Rhône-Alpes

0 75 150 m

REGLEMENT GRAPHIQUE

PLUi Plan Local d'Urbanisme intercommunal

Document approuvé le 20 décembre 2019

J_ATLAS DES EMPLACEMENTS RÉSERVÉS - TOME 1

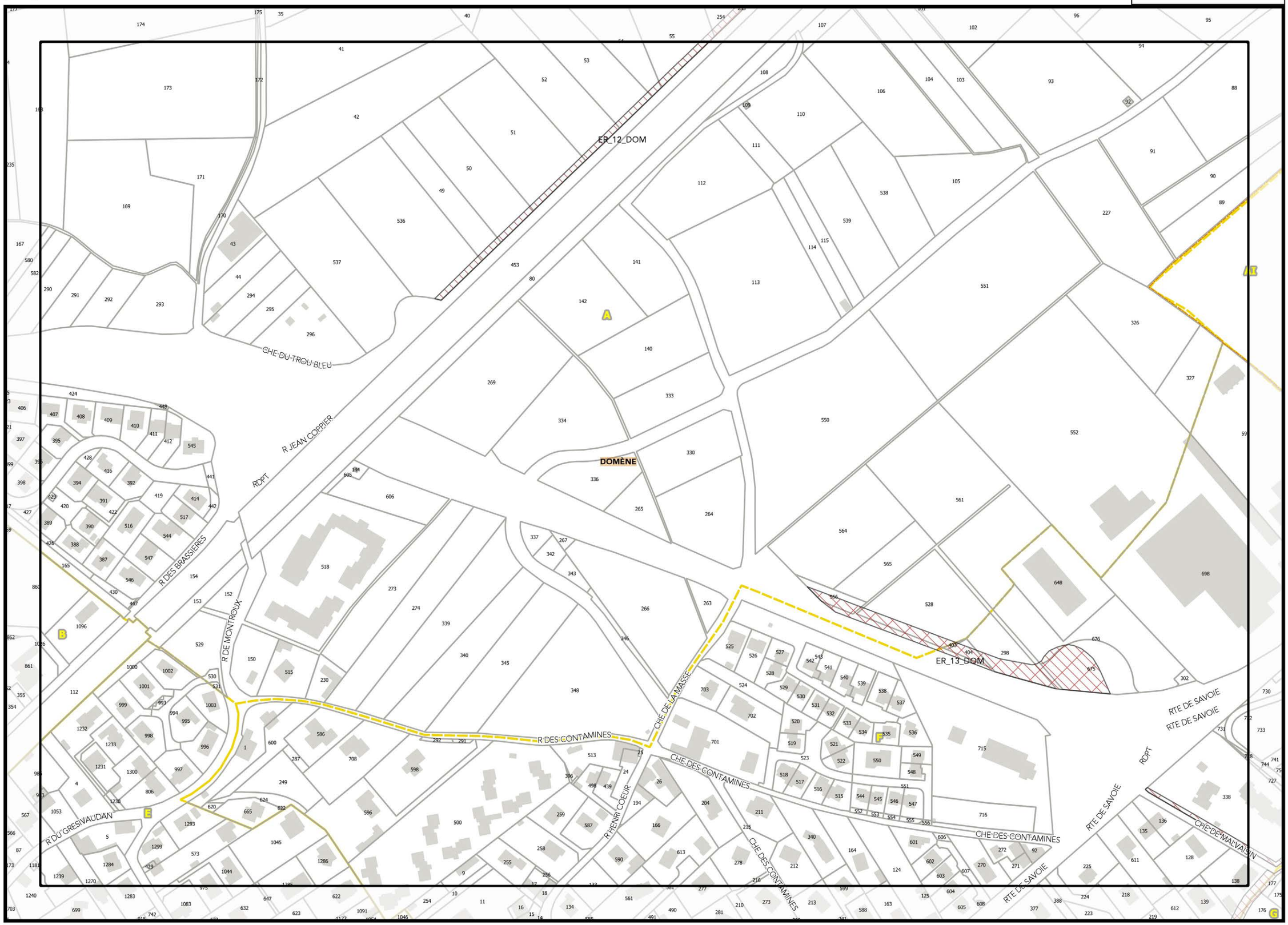

Y21

A21

Z22

Légende: se référer aux premières pages de l'atlas

Sources :
@ DGFiP Cadastre 2016
@ DREAL Auvergne Rhône-Alpes

0 75 150 m

REGLEMENT GRAPHIQUE

PLUi

Document approuvé le 20 décembre 2019

J_ATLAS DES EMPLACEMENTS RÉSERVÉS - TOME 1

AA20

Planche n° AA21

REGLEMENT GRAPHIQUE

PLUi

Document approuvé le 20 décembre 2019

Z21

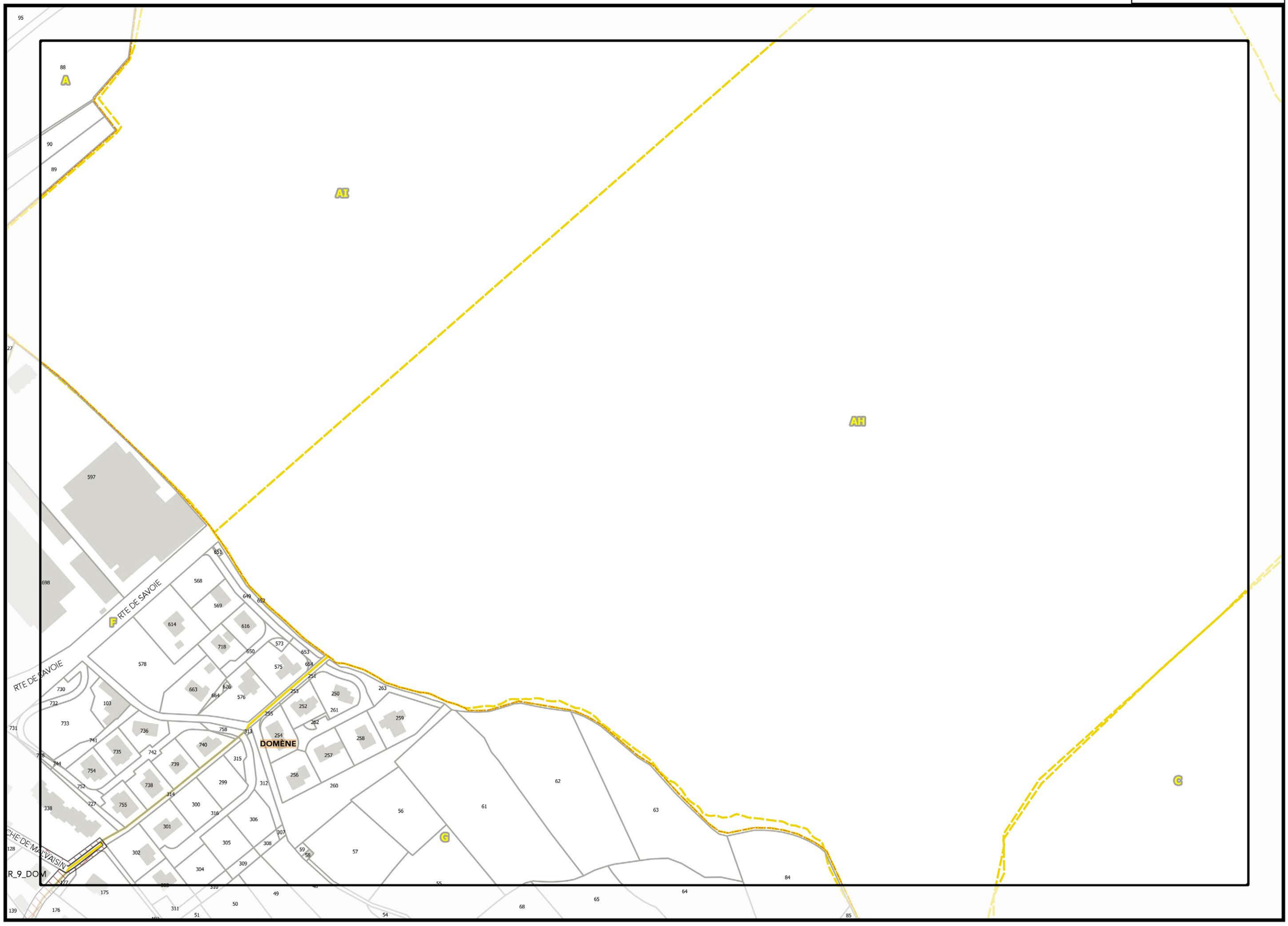

AA22

J_ATLAS DES EMPLACEMENTS RÉSERVÉS - TOME 1

Légende: se référer aux premières pages de l'atlas

Sources :
@ DGFiP Cadastre 2016
@ DREAL Auvergne Rhône-Alpes

0 75 150 m



F22

H22

G23

Légende: se référer aux premières pages de l'atlas

Sources :
@ DGFiP Cadastre 2016
@ DREAL Auvergne Rhône-Alpes

0 75 150 m

REGLEMENT GRAPHIQUE

PLUi

Document approuvé le 20 décembre 2019

J_ATLAS DES EMPLACEMENTS RÉSERVÉS - TOME 1

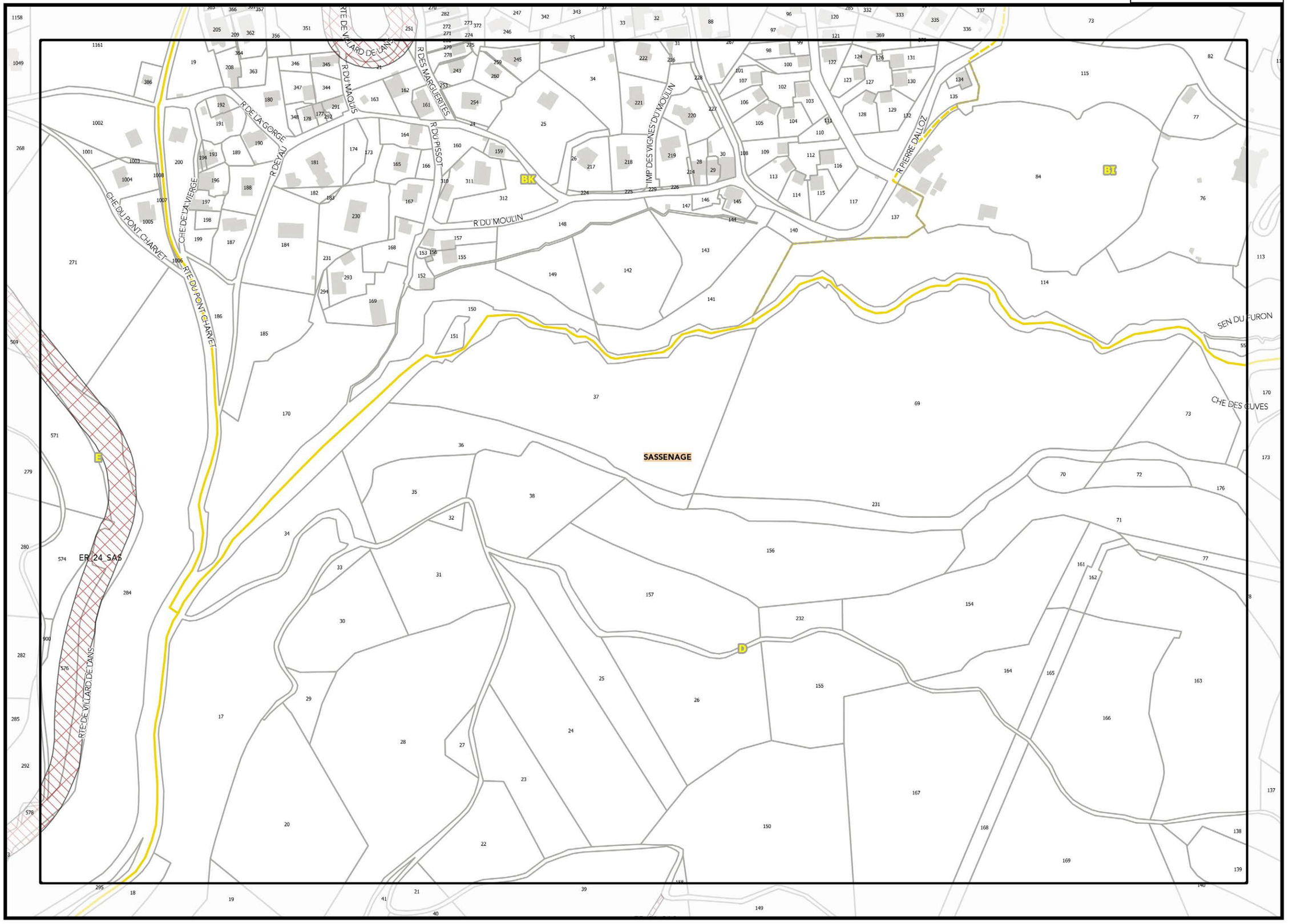

▲G22▲

▲I22▲

Légende: se référer aux premières pages de l'atlas

Sources :
@ DGFiP Cadastre 2016
@ DREAL Auvergne Rhône-Alpes

▼H23▼

0 75 150 m

REGLEMENT GRAPHIQUE

PLUi

Document approuvé le 20 décembre 2019

J_ATLAS DES EMPLACEMENTS RÉSERVÉS - TOME 1

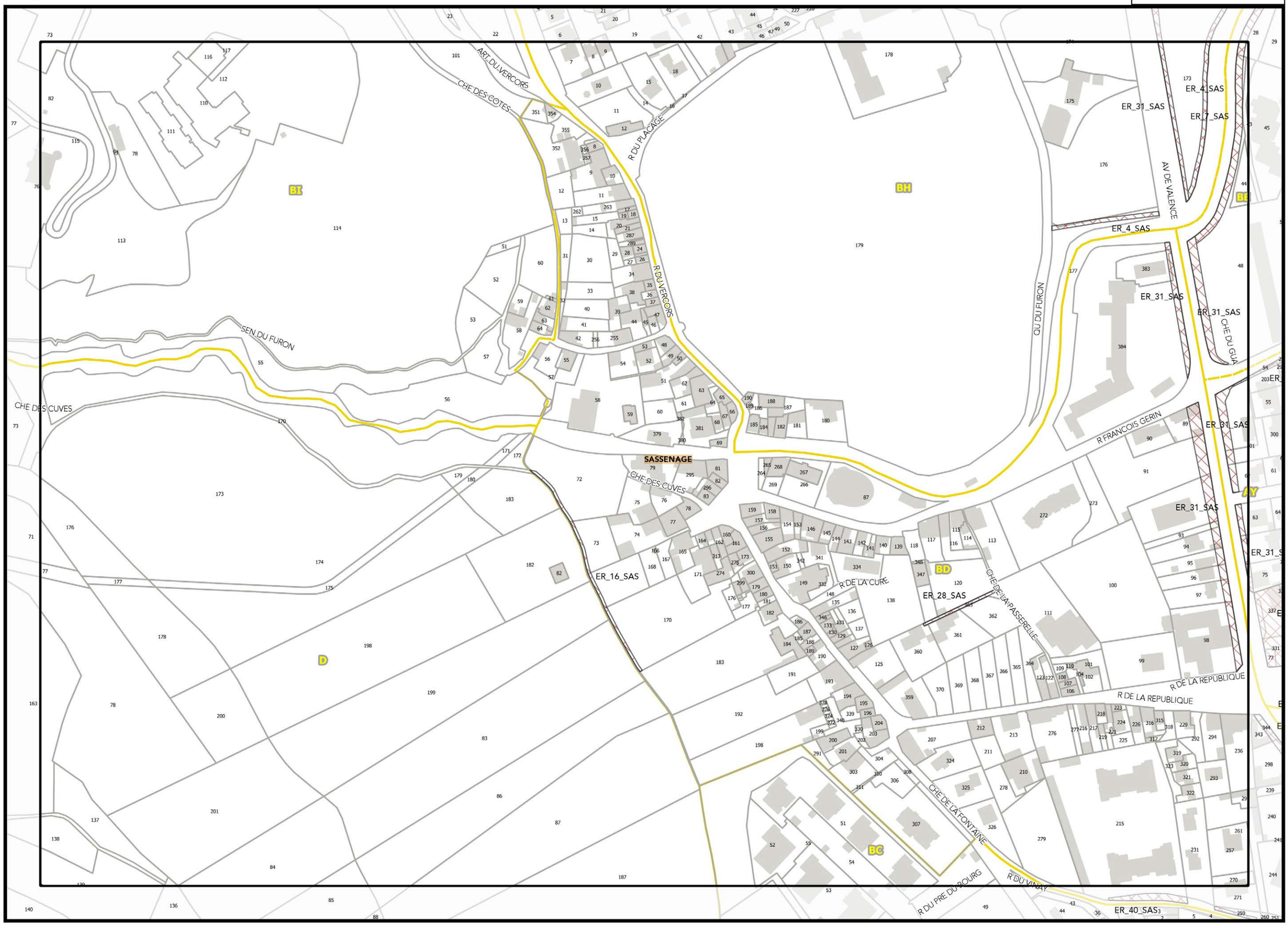

Légende: se référer aux premières pages de l'atlas

Sources :
@ DGFiP Cadastre 2016
@ DREAL Auvergne Rhône-Aux

0 75 150 m

REGLEMENT GRAPHIQUE

PLUi

Document approuvé le 20 décembre 2019

J_ATLAS DES EMPLACEMENTS RÉSERVÉS - TOME 1

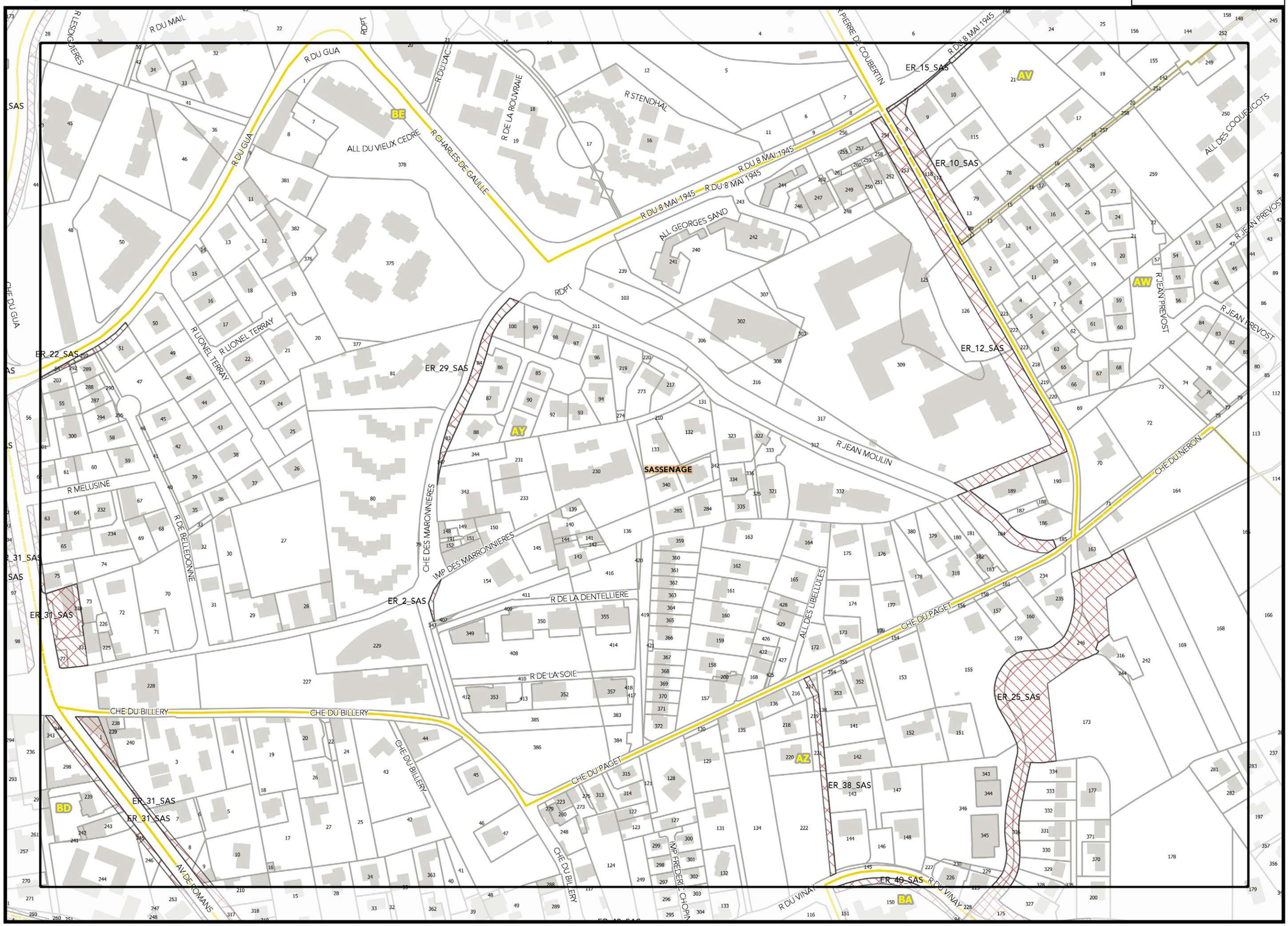

▲I22▲

▲K22▲

▼J23▼

Légende: se référer aux premières pages de l'atlas

Sources :
@ DGFiP Cadastre 2016
@ DREAL Auvergne Rhône-Alpes

0 75 150 m

REGLEMENT GRAPHIQUE

PLUi Plan Local d'Urbanisme intercommunal

Document approuvé le 20 décembre 2019

J_ATLAS DES EMPLACEMENTS RÉSERVÉS - TOME 1

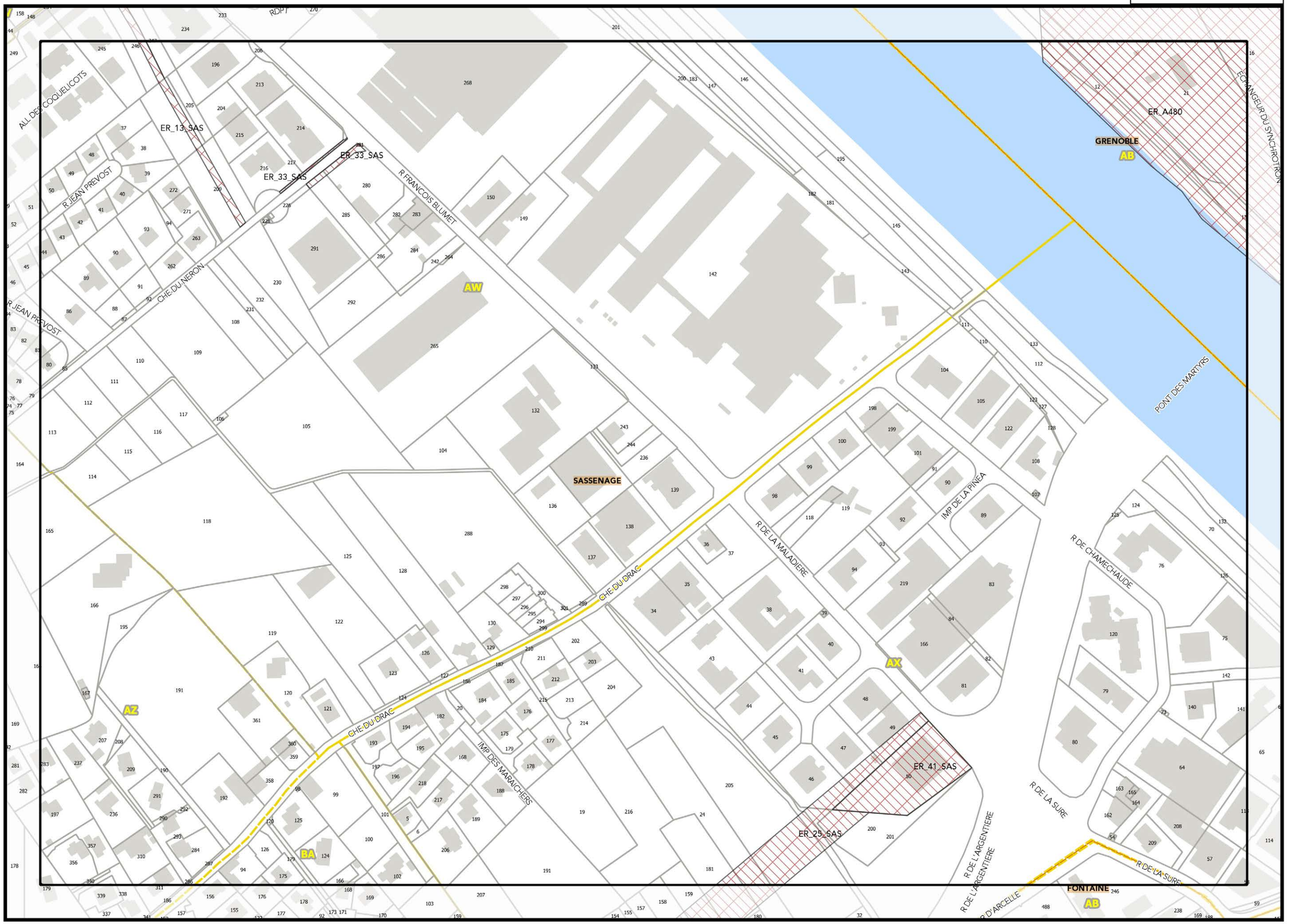

J22

L22

K23

Légende: se référer aux premières pages de l'atlas

Sources :
@ DGFiP Cadastre 2016
@ DREAL Auvergne Rhône-Alpes

0 75 150 m

REGLEMENT GRAPHIQUE

PLUi

Document approuvé le 20 décembre 2019

J_ATLAS DES EMPLACEMENTS RÉSERVÉS - TOME 1

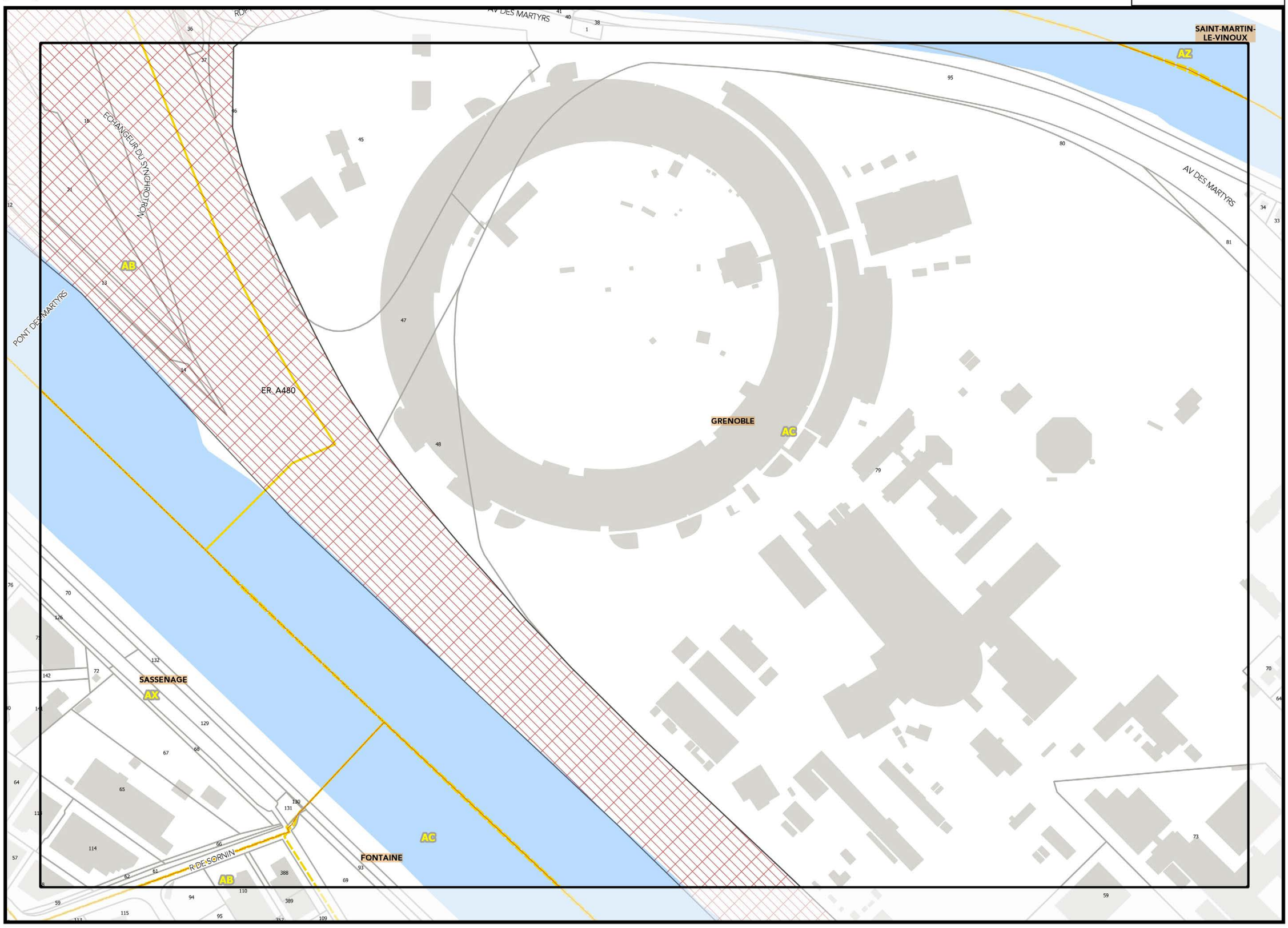

K22

M22

L23

Légende: se référer aux premières pages de l'atlas

Sources :
@ DGFiP Cadastre 2016
@ DREAL Auvergne Rhône-Alpes

0 75 150 m

REGLEMENT GRAPHIQUE

PLUi

Document approuvé le 20 décembre 2019

J_ATLAS DES EMPLACEMENTS RÉSERVÉS - TOME 1

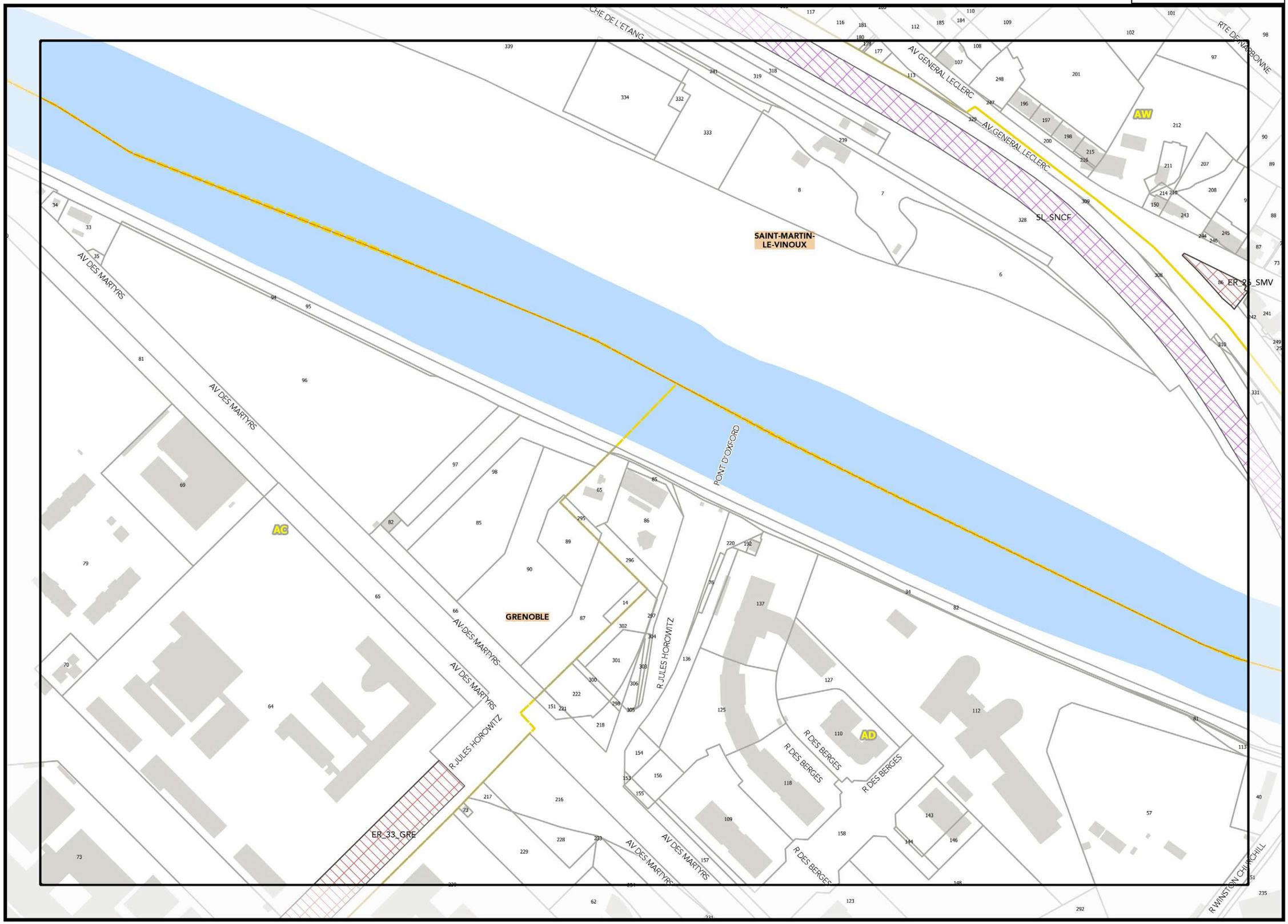

L22

N22

REGLEMENT GRAPHIQUE

PLUi

Document approuvé le 20 décembre 2019

J_ATLAS DES EMPLACEMENTS RÉSERVÉS - TOME 1

Légende: se référer aux premières pages de l'atlas

Sources :
@ DGFiP Cadastre 2016
@ DREAL Auvergne Rhône-Alpes

M23

0 75 150 m

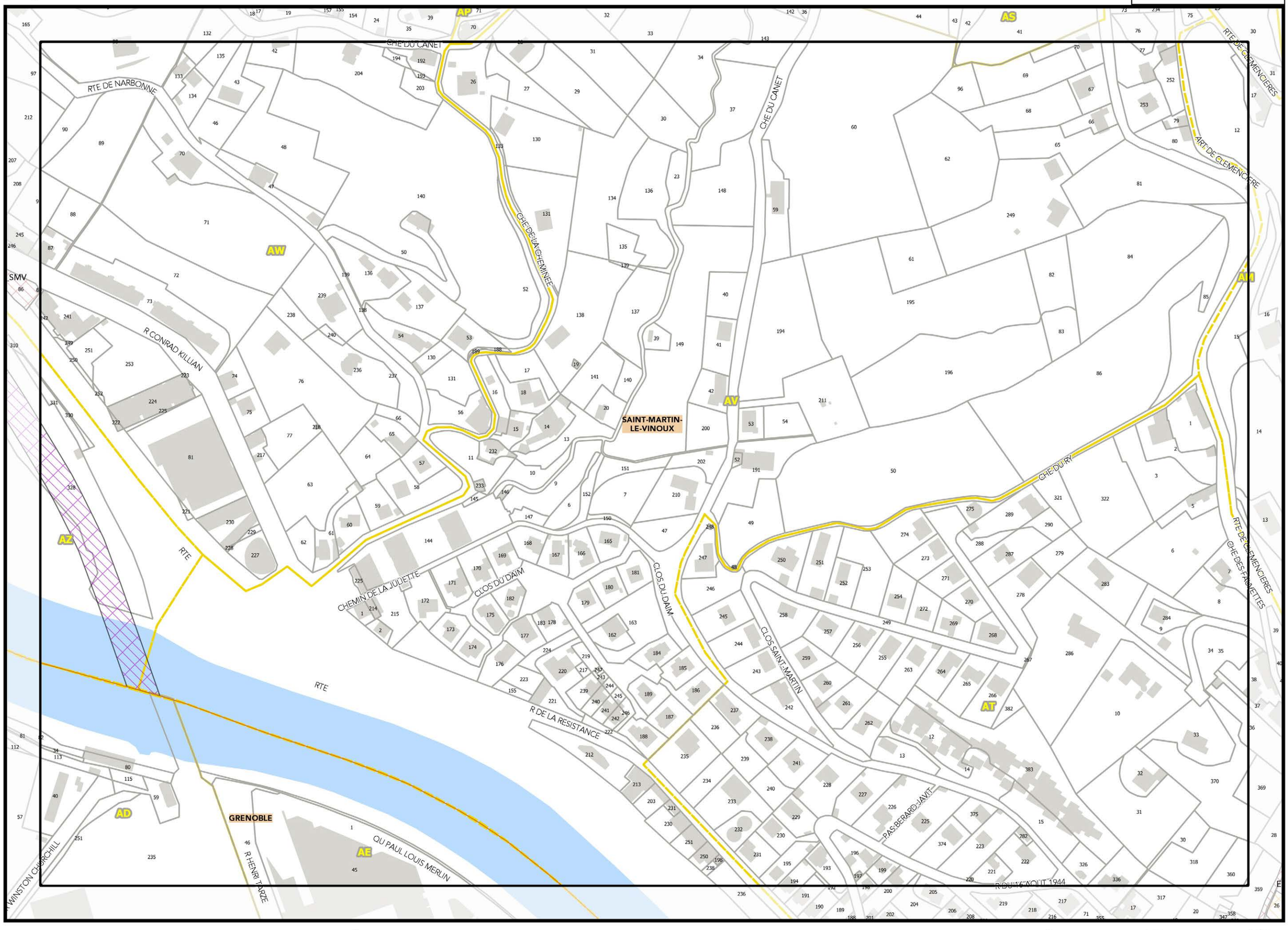

M22

O22

N23

Légende: se référer aux premières pages de l'atlas

Sources :
@ DGFiP Cadastre 2016
@ DREAL Auvergne Rhône-Alpes

0 75 150 m

REGLEMENT GRAPHIQUE

PLUi

Document approuvé le 20 décembre 2019

J_ATLAS DES EMPLACEMENTS RÉSERVÉS - TOME 1

Planche n° O22

Document approuvé le 20 décembre 2019

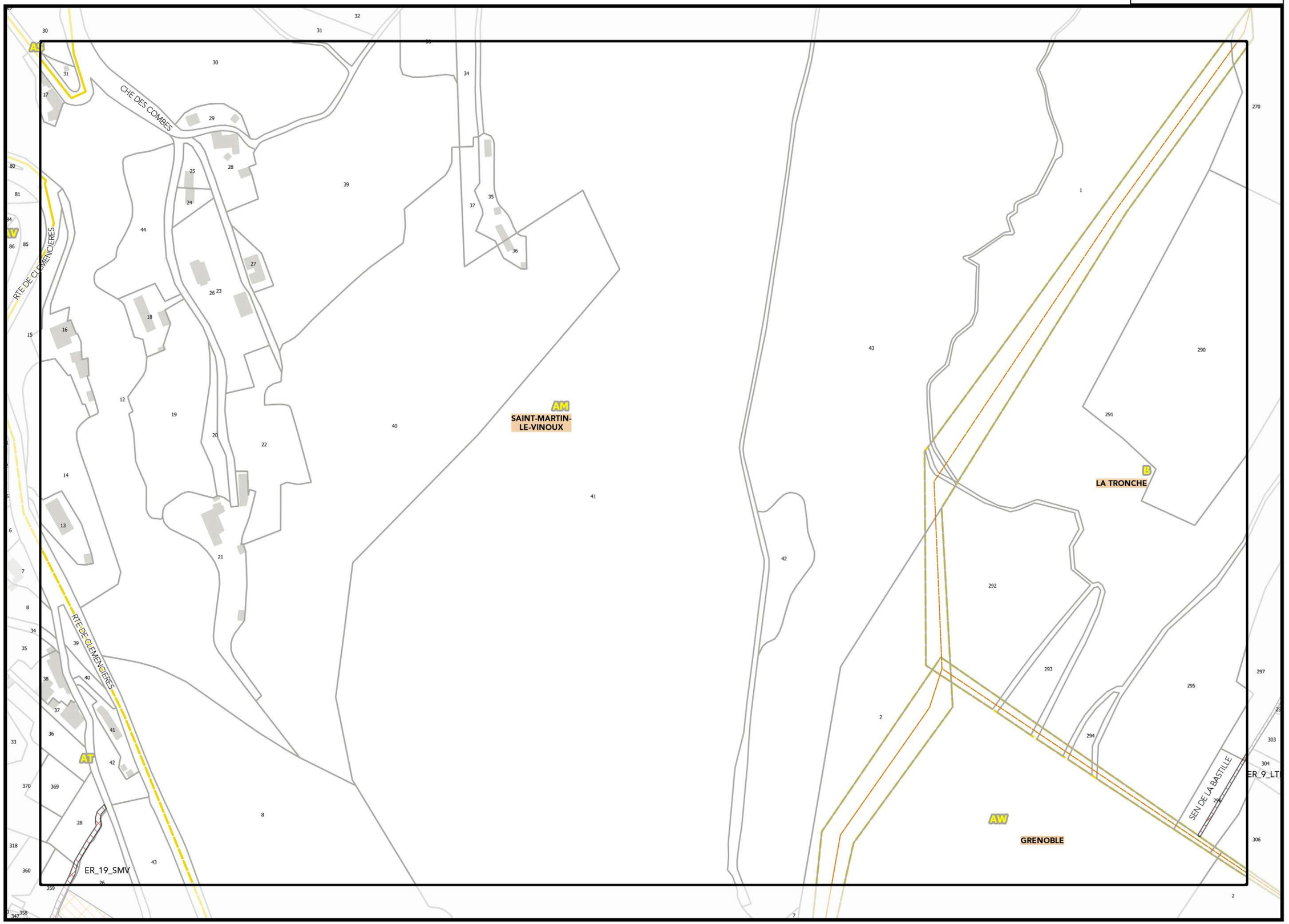

◀N22

▶P22

▼O23▼

Légende: se référer aux premières pages de l'atlas

Sources :
@ DGFiP Cadastre 2016
@ DREAL Auvergne Rhône-Alpes

0 75 150 m

Planche n° P22

Document approuvé le 20 décembre 2019

◀Q22

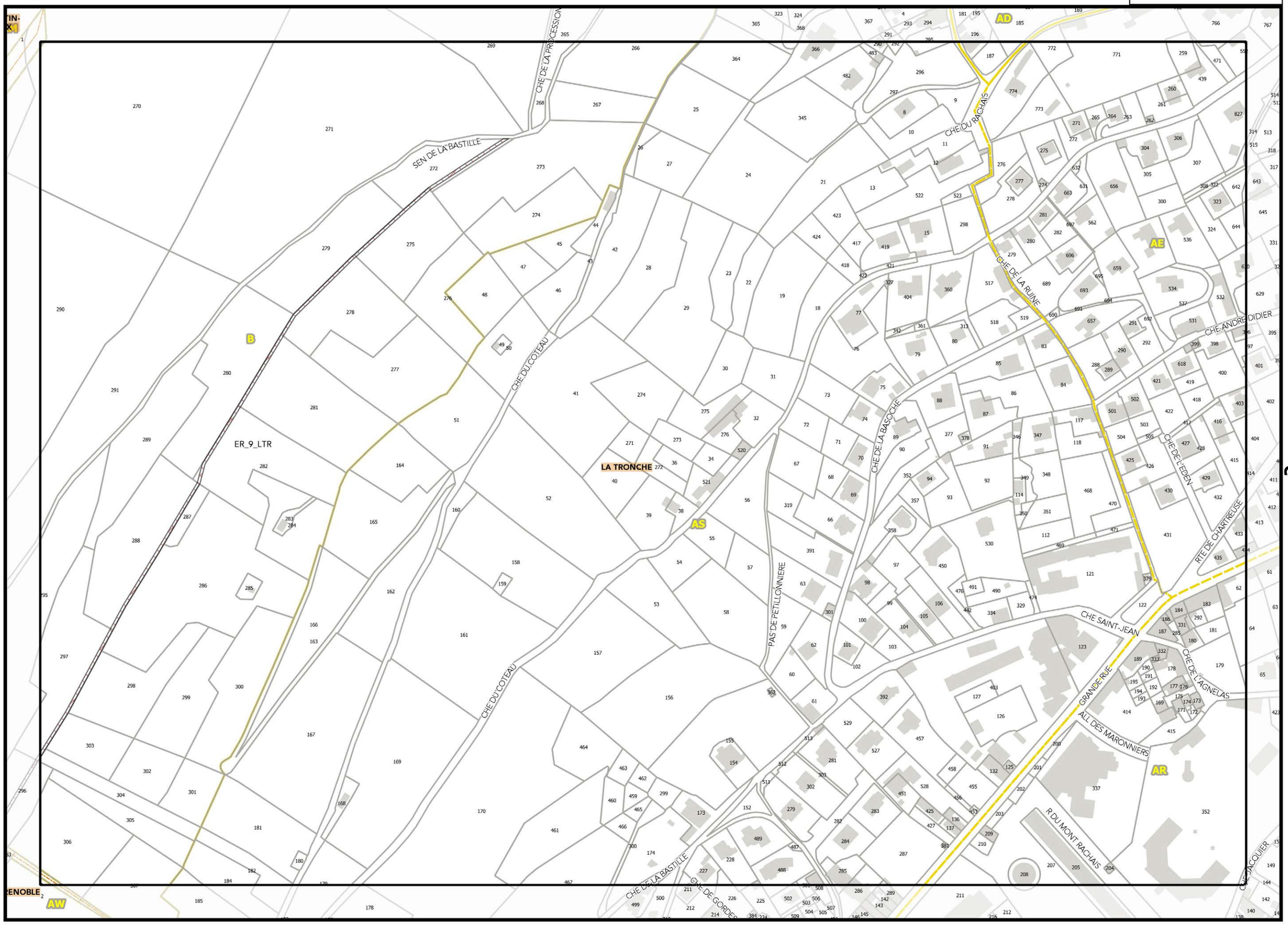

Q22▶

Légende: se référer aux premières pages de l'atlas

Sources :
@ DGFiP Cadastre 2016
@ DREAL Auvergne Rhône-Alpes

0 75 150 m

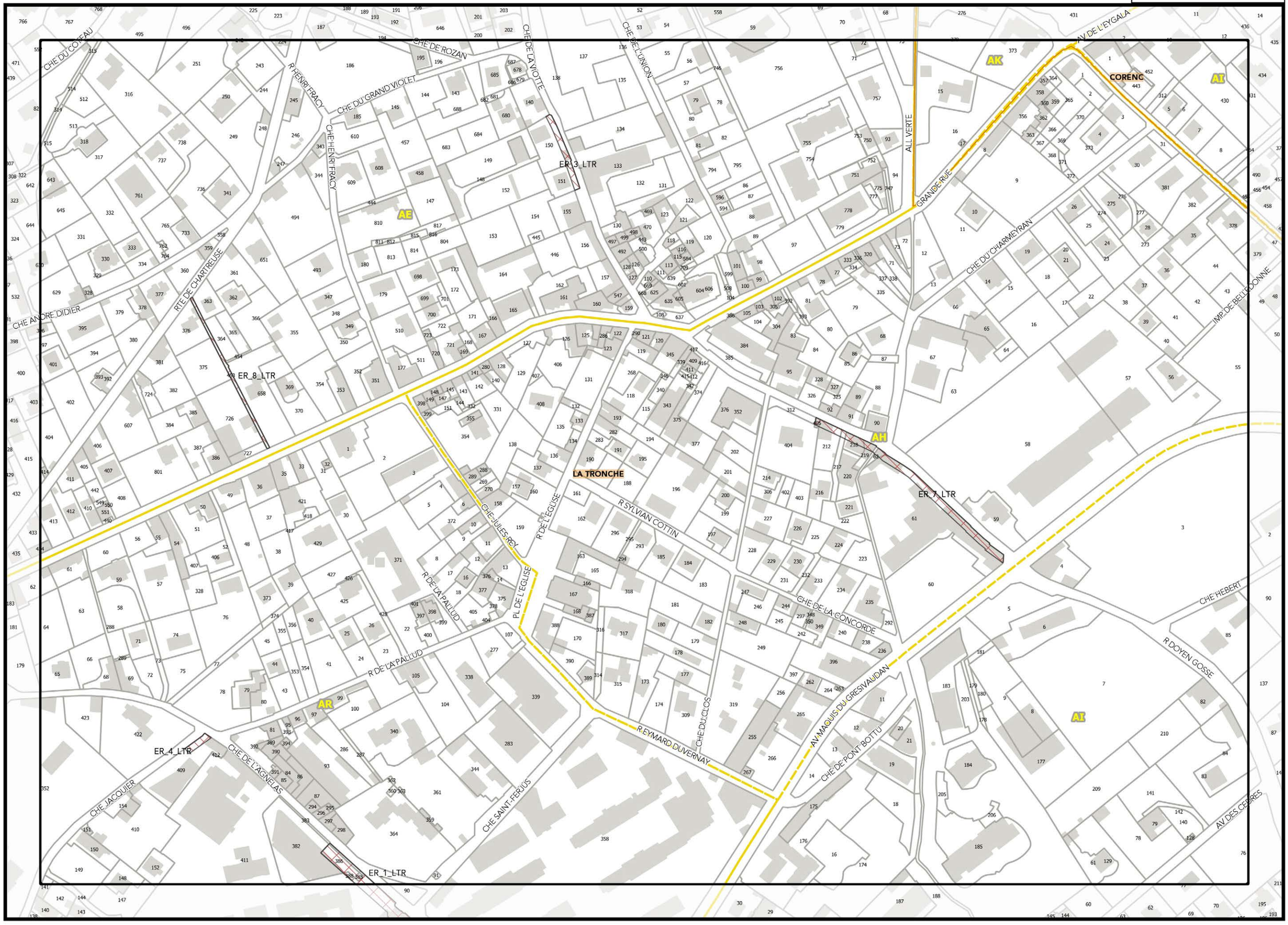

▲P22▲

▲R22▲

Légende: se référer aux premières pages de l'atlas

Sources :
@ DGFiP Cadastre 2016
@ DREAL Auvergne Rhône-Alpes

▼Q23▼

0 75 150 m

REGLEMENT GRAPHIQUE

PLUi Plan Local d'Urbanisme intercommunal

Document approuvé le 20 décembre 2019

J_ATLAS DES EMPLACEMENTS RÉSERVÉS - TOME 1

R21

Q22

S22

R23

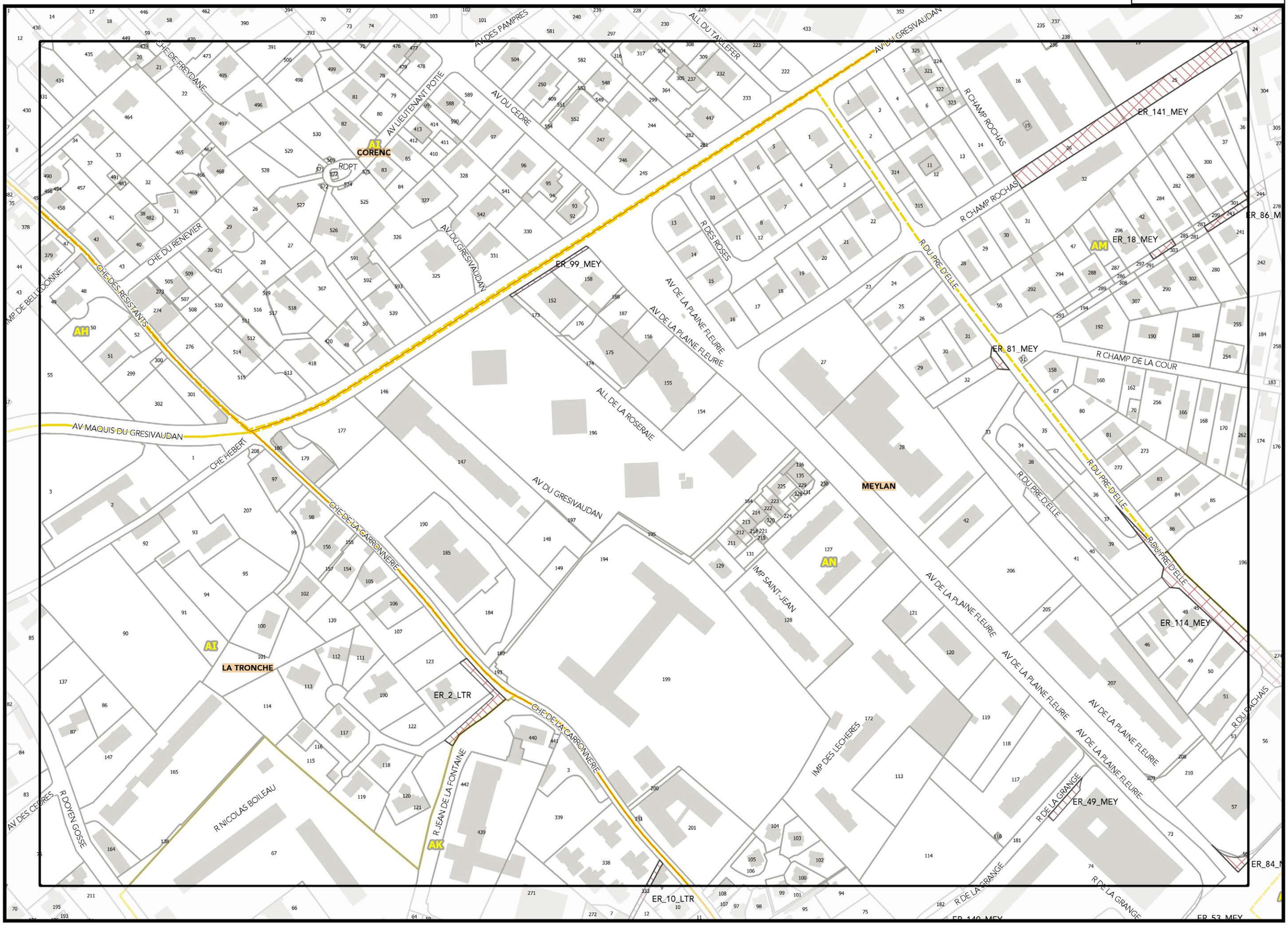

Légende: se référer aux premières pages de l'atlas

Sources :
@ DGFiP Cadastre 2016
@ DREAL Auvergne Rhône-Aura

0 75 150 m

REGLEMENT GRAPHIQUE

PLUi

Document approuvé le 20 décembre 2019

J_ATLAS DES EMPLACEMENTS RÉSERVÉS - TOME 1

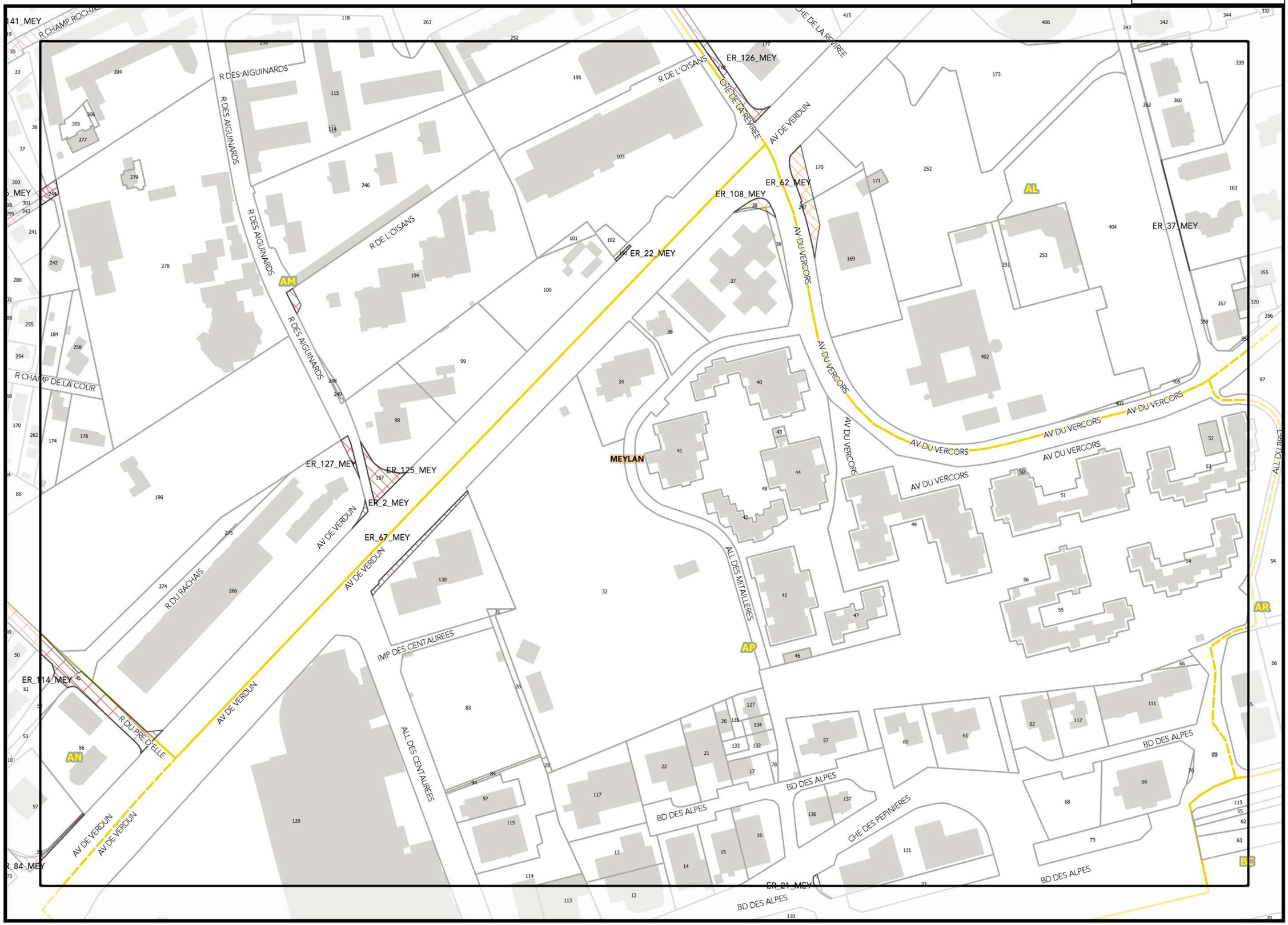

R22

T22

S23

Légende: se référer aux premières pages de l'atlas

Sources :
@ DGFiP Cadastre 2016
@ DREAL Auvergne Rhône-Alpes

0 75 150 m

REGLEMENT GRAPHIQUE

PLUi

Document approuvé le 20 décembre 2019

J_ATLAS DES EMPLACEMENTS RÉSERVÉS - TOME 1

Planche n° T22



Légende: se référer aux premières pages de l'atlas

Sources :
@ DGFiP Cadastre 2016
@ DREAL Auvergne Rhône-Alpes

0 75 150 m

Document approuvé le 20 décembre 2019

FLUI REGLEMENT GRAPHIQUE

J_ATLAS DES EMPLACEMENTS RÉSERVÉS - TOME 1

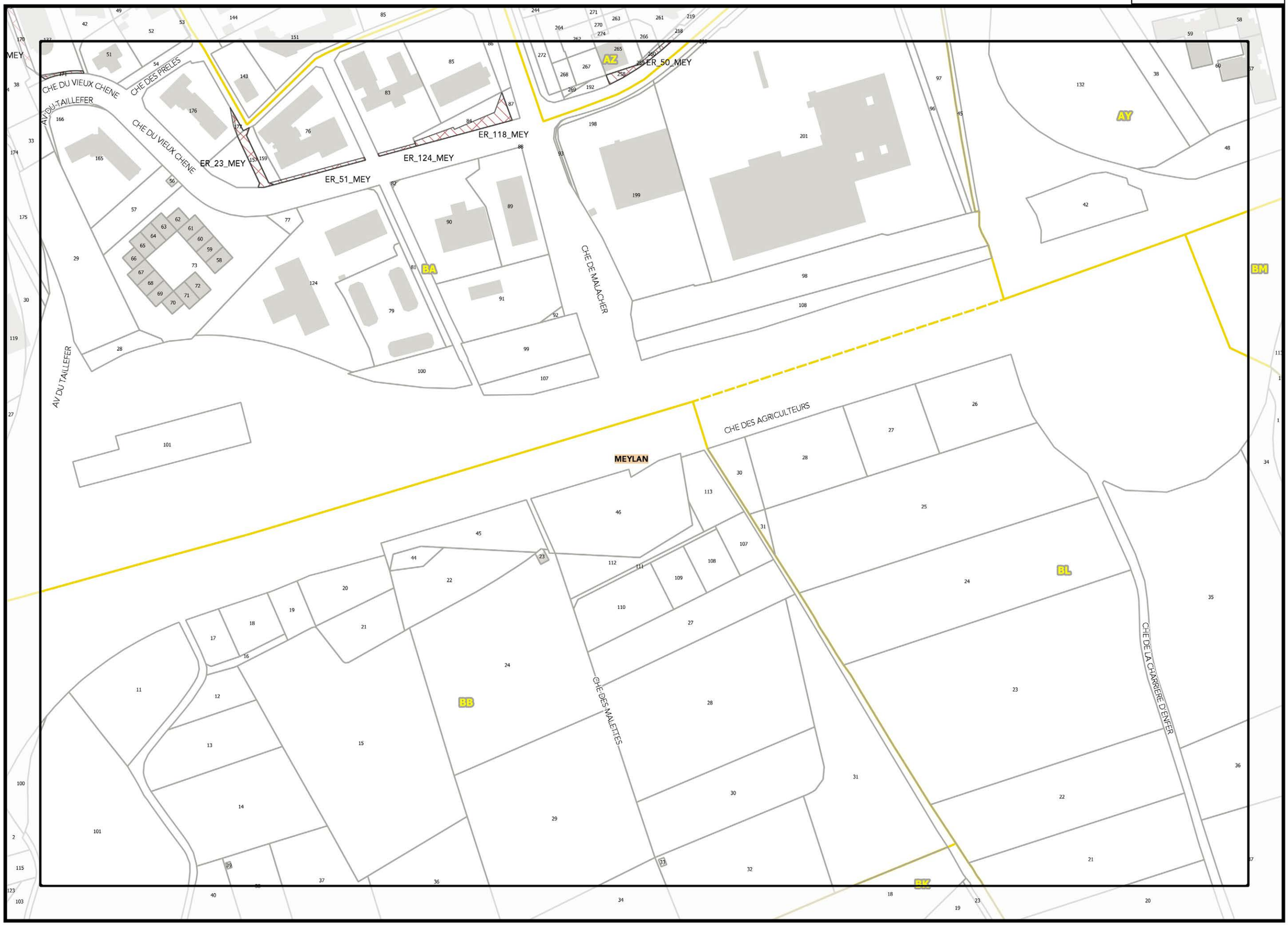

T22

V22

U23

Légende: se référer aux premières pages de l'atlas

Sources :
@ DGFiP Cadastre 2016
@ DREAL Auvergne Rhône-Alpes

0 75 150 m

REGLEMENT GRAPHIQUE

PLUi

Document approuvé le 20 décembre 2019

J_ATLAS DES EMPLACEMENTS RÉSERVÉS - TOME 1

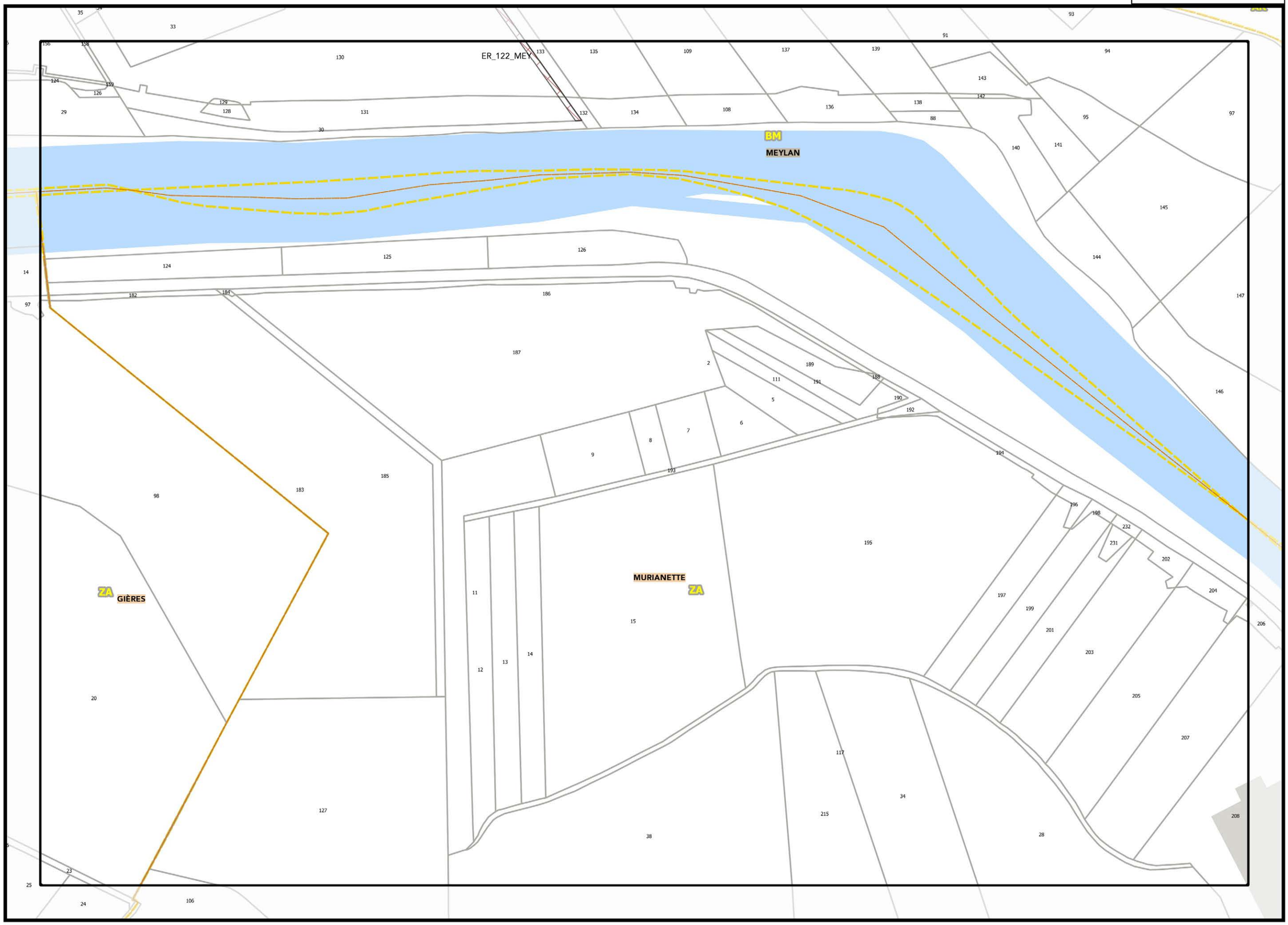

V22

X22

W23

Légende: se référer aux premières pages de l'atlas

Sources :
@ DGFiP Cadastre 2016
@ DREAL Auvergne Rhône-Alpes

0 75 150 m

REGLEMENT GRAPHIQUE

PLUi

Document approuvé le 20 décembre 2019

J_ATLAS DES EMPLACEMENTS RÉSERVÉS - TOME 1

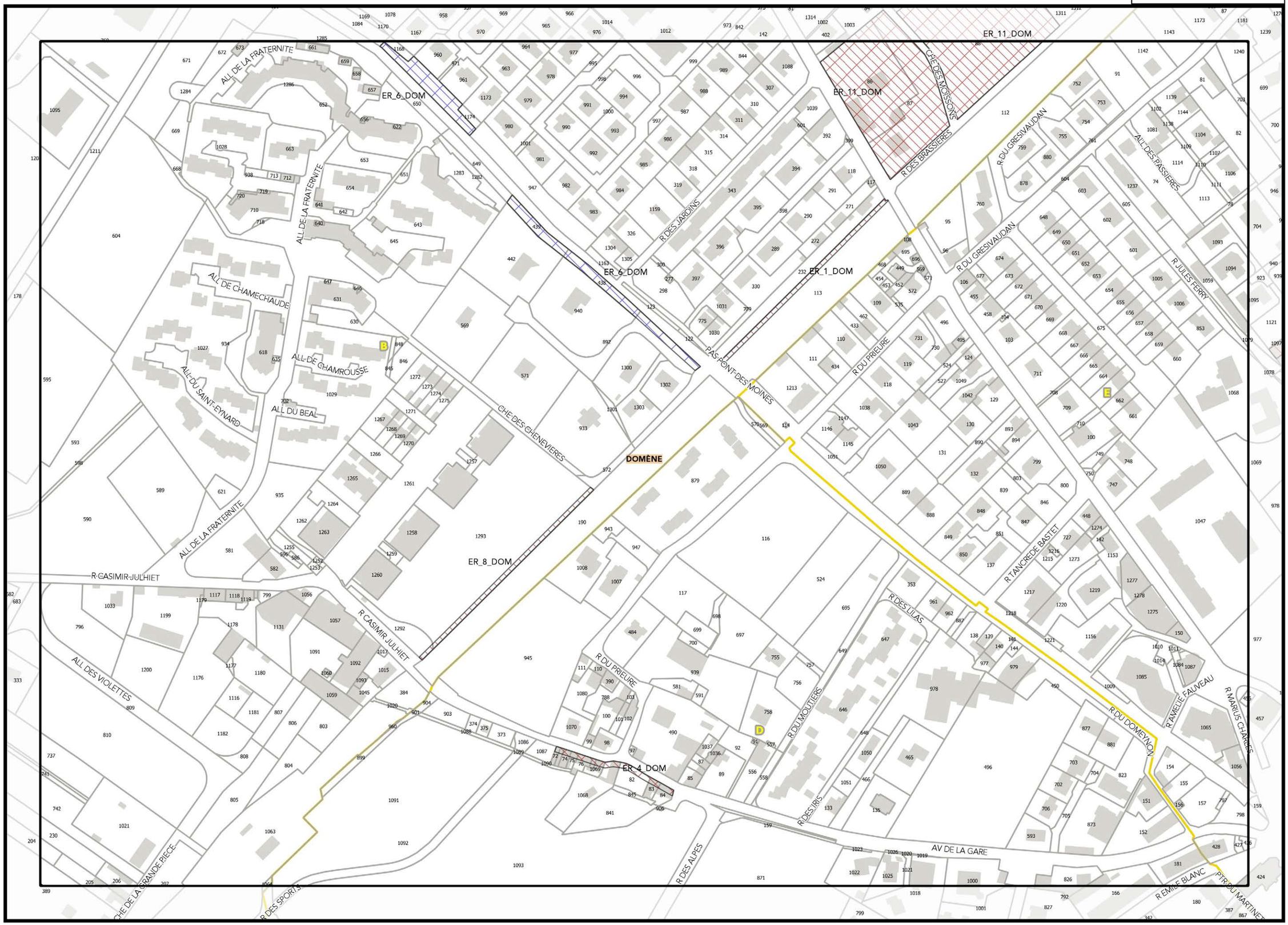

▲X22▲

▲Z22▲

▼Y23▼

Légende: se référer aux premières pages de l'atlas

Sources :
@ DGFiP Cadastre 2016
@ DREAL Auvergne Rhône-Alpes

0 75 150 m

REGLEMENT GRAPHIQUE

PLUi Plan Local d'Urbanisme intercommunal

Document approuvé le 20 décembre 2019

J_ATLAS DES EMPLACEMENTS RÉSERVÉS - TOME 1

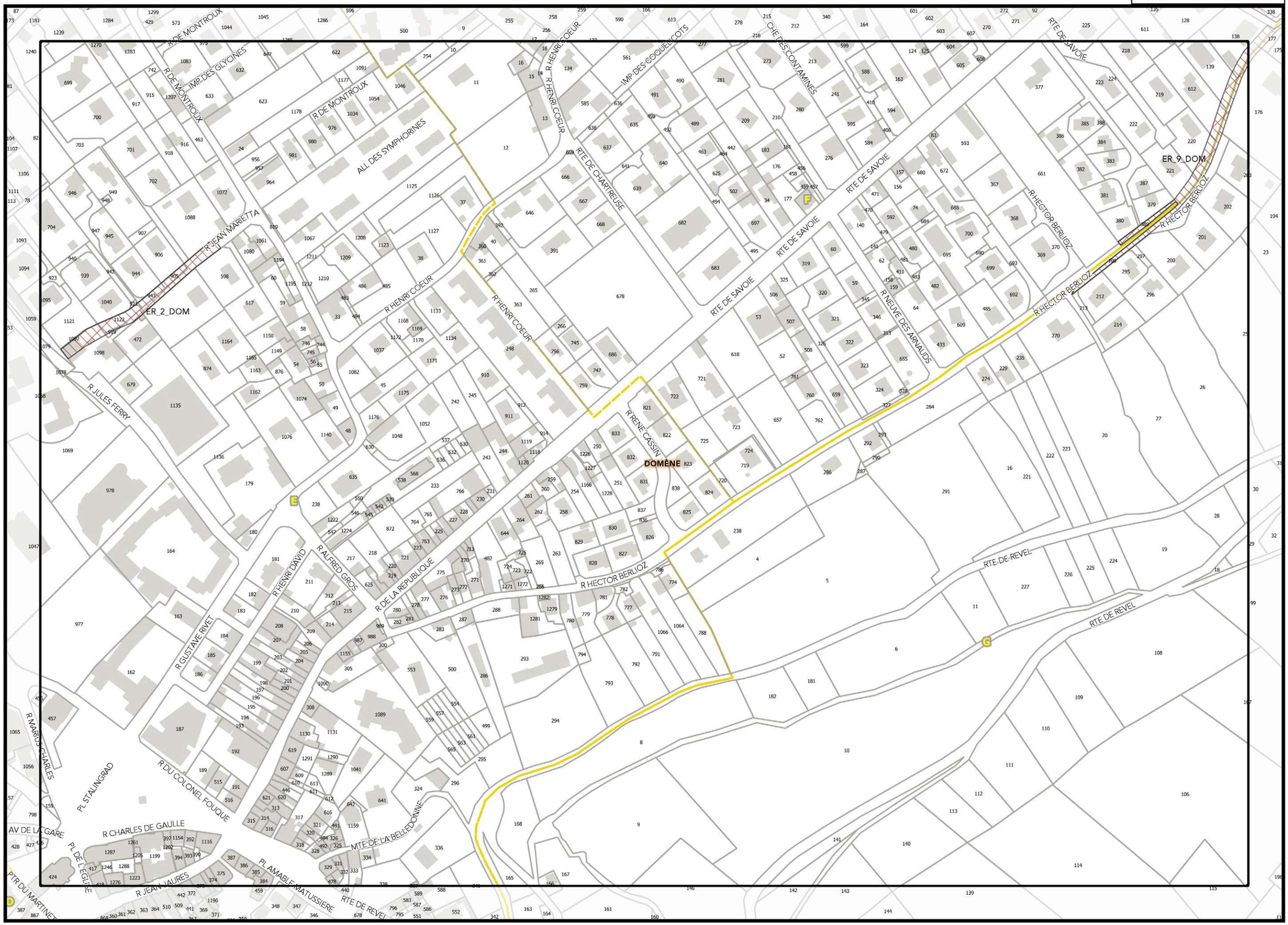

▲Y22▲

▲A23▲

▼Z23▼

Légende: se référer aux premières pages de l'atlas

Sources :
@ DGFiP Cadastre 2016
@ DREAL Auvergne Rhône-Alpes

0 75 150 m

REGLEMENT GRAPHIQUE

PLUi Plan Local d'Urbanisme intercommunal

Document approuvé le 20 décembre 2019

J_ATLAS DES EMPLACEMENTS RÉSERVÉS - TOME 1

AA21

Planche n° AA22

REGLEMENT GRAPHIQUE

PLUi

Document approuvé le 20 décembre 2019



Z22

AA23

Légende: se référer aux premières pages de l'atlas

Sources :
@ DGFiP Cadastre 2016
@ DREAL Auvergne Rhône-Alpes

0 75 150 m

J_ATLAS DES EMPLACEMENTS RÉSERVÉS - TOME 1

Planche n° G23

REGLEMENT GRAPHIQUE

PLUi

Document approuvé le 20 décembre 2019



H23

J_ATLAS DES EMPLACEMENTS RÉSERVÉS - TOME 1

Légende: se référer aux premières pages de l'atlas

Sources :
@ DGFiP Cadastre 2016
@ DREAL Auvergne Rhône-Alpes

0 75 150 m

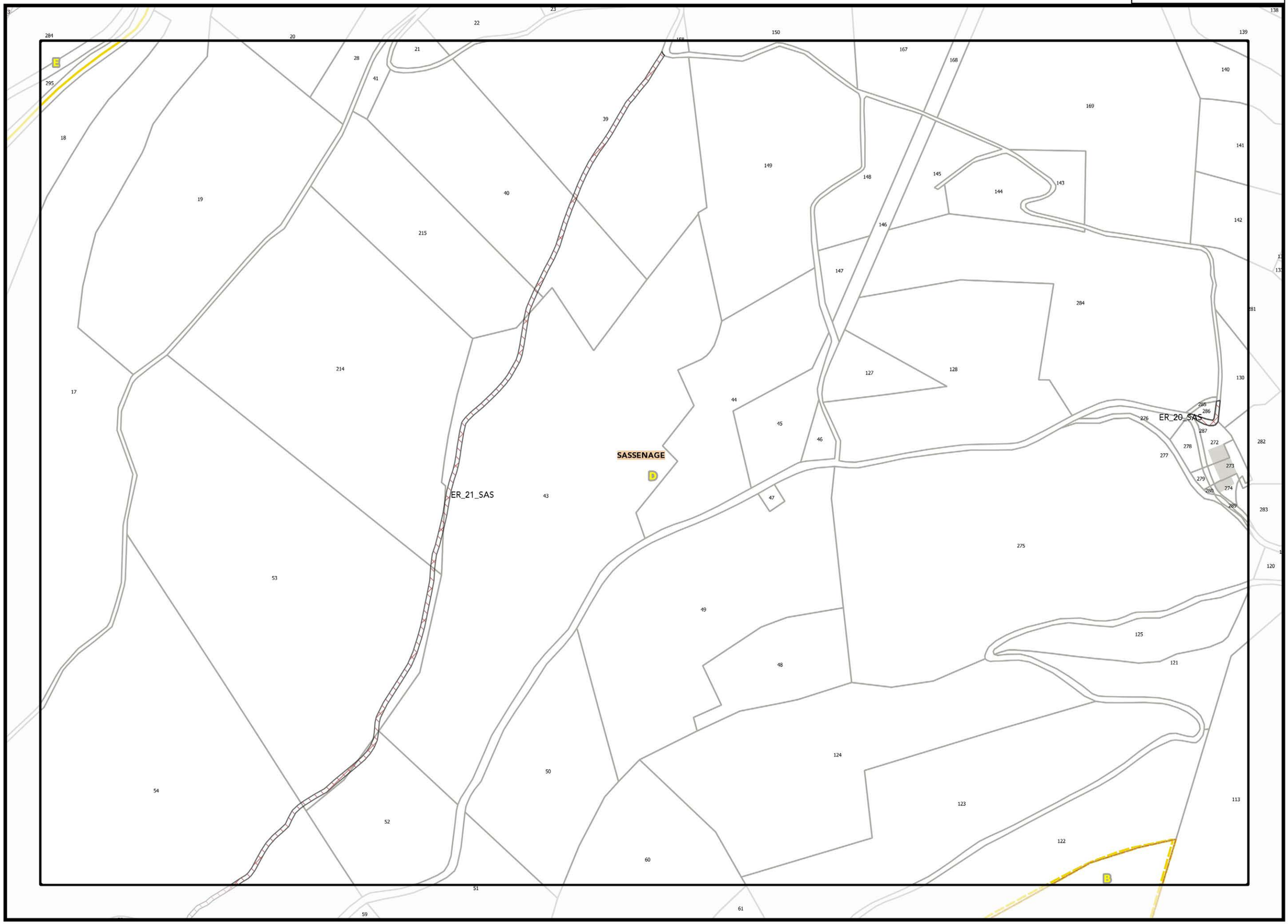

REGLEMENT GRAPHIQUE

PLUI

Document approuvé le 20 décembre 2019

J_ATLAS DES EMPLACEMENTS RÉSERVÉS - TOME 1

Légende: se référer aux premières pages de l'atlas

Sources :
@ DGFiP Cadastre 2016
@ DREAL Auvergne Rhône-Alpes

0 75 150 m



H23

J23

I24

Légende: se référer aux premières pages de l'atlas

Sources :
@ DGFiP Cadastre 2016
@ DREAL Auvergne Rhône-Alpes

0 75 150 m

REGLEMENT GRAPHIQUE

PLUi

Document approuvé le 20 décembre 2019

J_ATLAS DES EMPLACEMENTS RÉSERVÉS - TOME 1

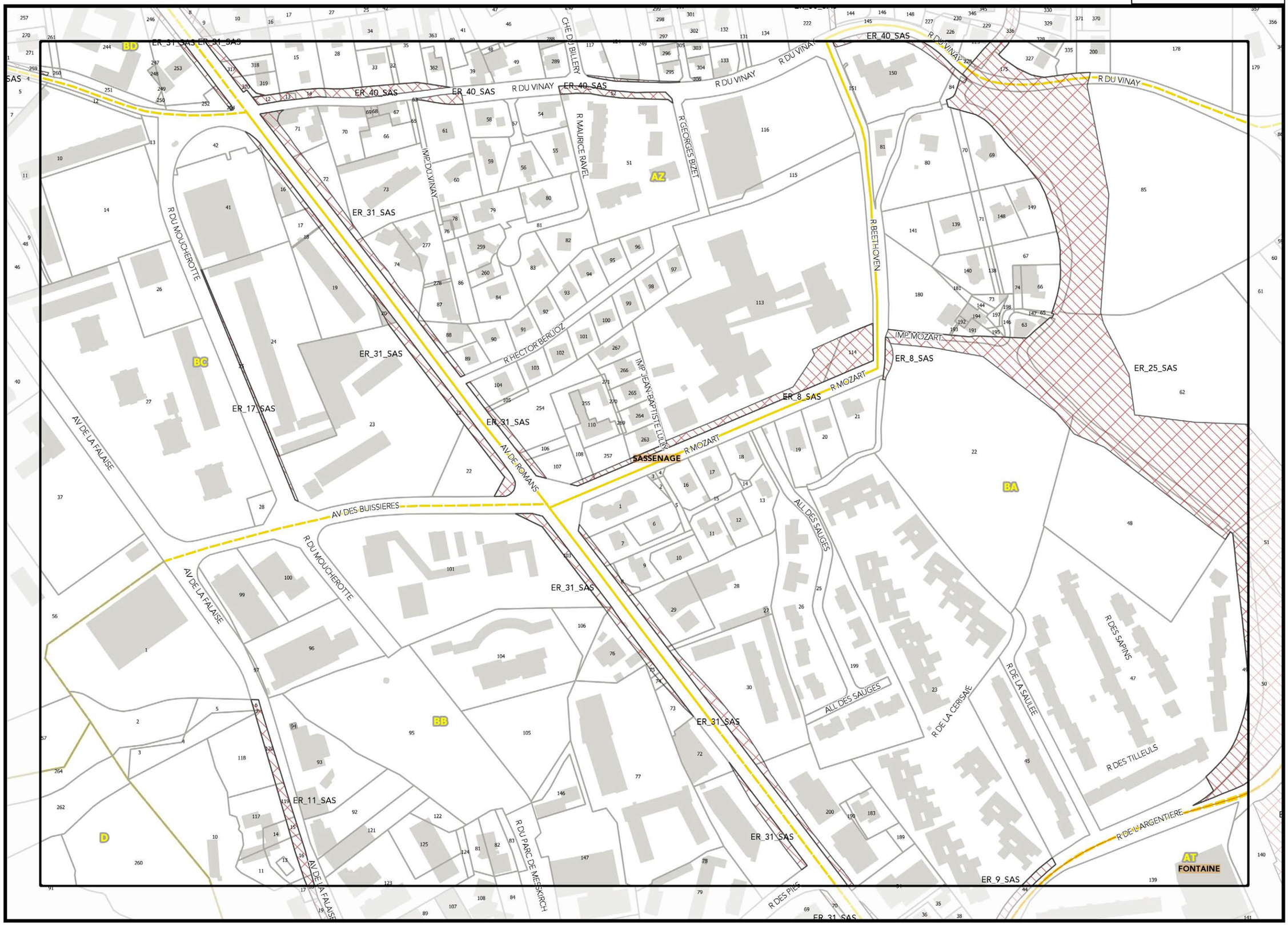

I23

K23

Légende: se référer aux premières pages de l'atlas

Sources :
@ DGFiP Cadastre 2016
@ DREAL Auvergne Rhône-Alpes

J24

0 75 150 m

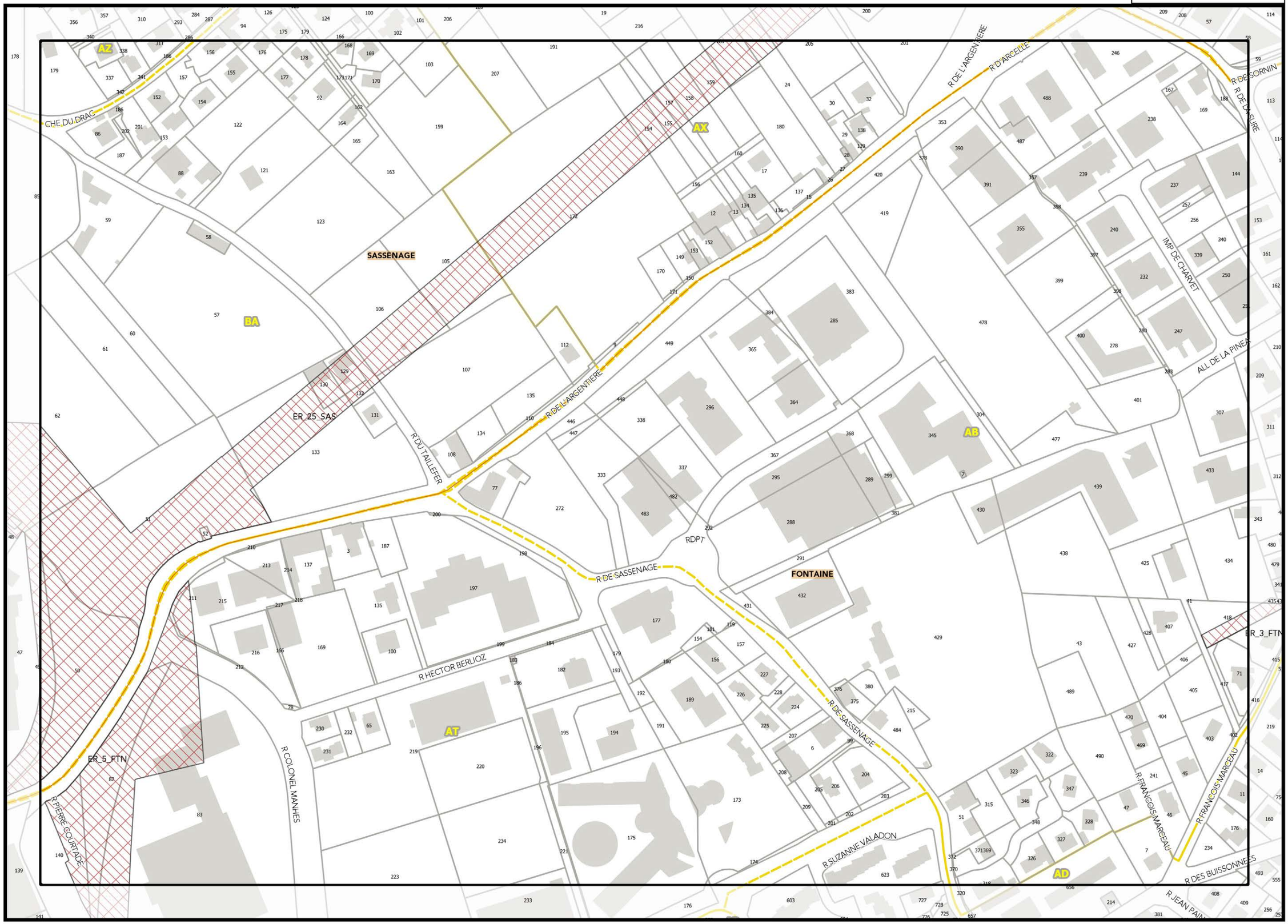

J23

L23

K24

Légende: se référer aux premières pages de l'atlas

Sources :
@ DGFiP Cadastre 2016
@ DREAL Auvergne Rhône-Alpes

0 75 150 m

REGLEMENT GRAPHIQUE

Document approuvé le 20 décembre 2019

J_ATLAS DES EMPLACEMENTS RÉSERVÉS - TOME 1

Planche n° L23

Document approuvé le 20 décembre 2019

◄K23

►M23

SASSENAGE
GRENOBLE
FONTAINE
AX
AB
AC
AD
AE
ER_A480
ER_13_FTN
ER_33_C
3_FTN
R DE SORNIN
R BAPTISTE MARCET
R DE LA SURE
ALL DE LA PINEA
ALL DE GEVE
R DU SAINT EYNARD
R DU CHARMANT SOM
R JULES HOROWITZ
BD JOLIOT CURIE
R DU RACHAIS
R DES BUISSONNEES
R LAZARE HOCHE
R DES CHARMETTES
R AUBERT
IMP DES MURIERS
R FRANCOIS MARCEAU
R ENGELS

▼L24▼

Légende: se référer aux premières pages de l'atlas

Sources :
@ DGFiP Cadastre 2016
@ DREAL Auvergne Rhône-Alpes

0 75 150 m

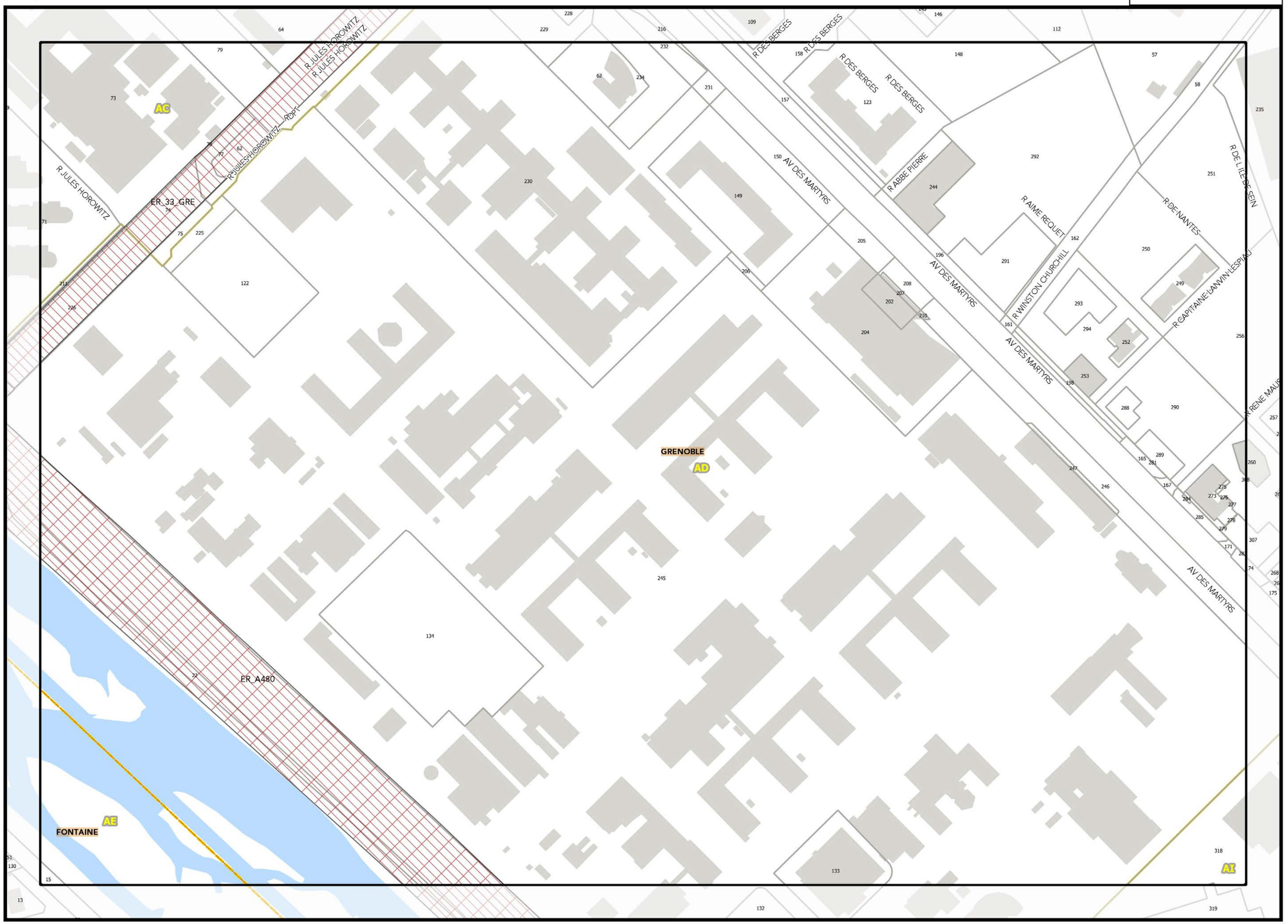

L23

N23

M24

Légende: se référer aux premières pages de l'atlas

Sources :
@ DGFiP Cadastre 2016
@ DREAL Auvergne Rhône-Alpes

0 75 150 m

REGLEMENT GRAPHIQUE

PLUi

Document approuvé le 20 décembre 2019

J_ATLAS DES EMPLACEMENTS RÉSERVÉS - TOME 1

N22

Planche n° N23

REGLEMENT GRAPHIQUE

PLUi

Document approuvé le 20 décembre 2019

J_ATLAS DES EMPLACEMENTS RÉSERVÉS - TOME 1

M23

O23

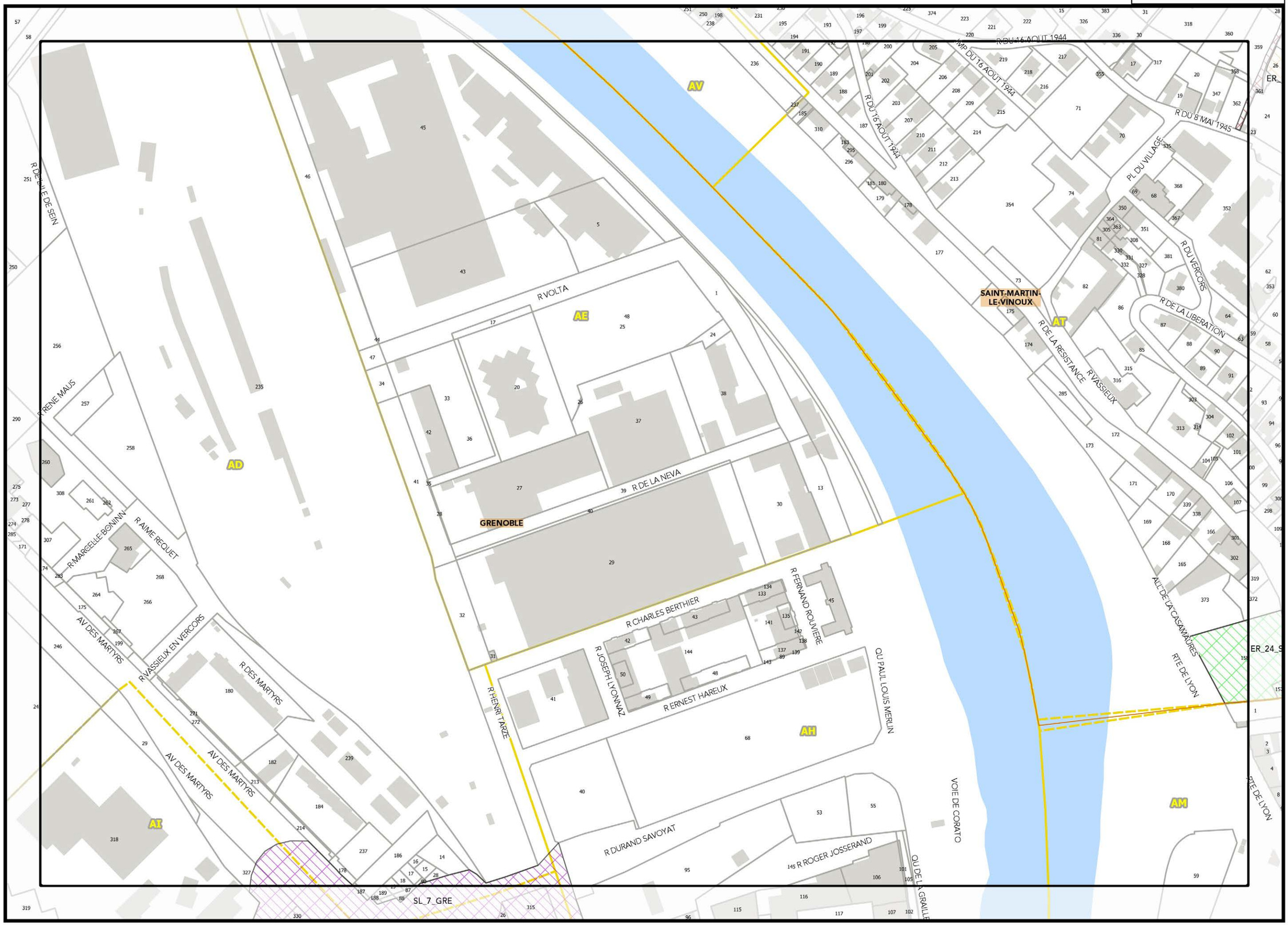

N24

Légende: se référer aux premières pages de l'atlas

Sources :
@ DGFiP Cadastre 2016
@ DREAL Auvergne Rhône-Alpes

0 75 150 m

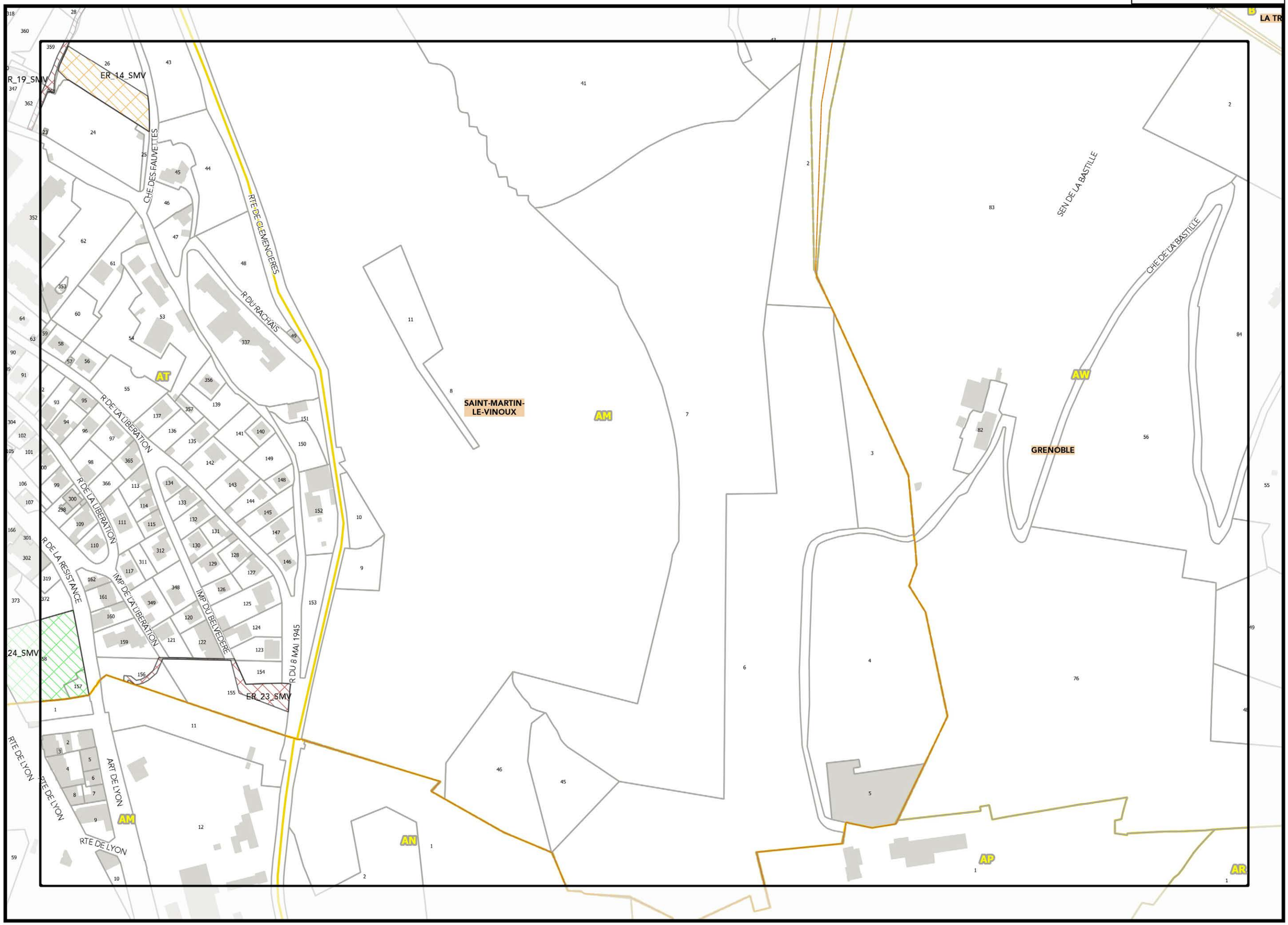

N23

P23

Légende: se référer aux premières pages de l'atlas

Sources :
@ DGFiP Cadastre 2016
@ DREAL Auvergne Rhône-Alpes

0 75 150 m

REGLEMENT GRAPHIQUE

PLUi

Document approuvé le 20 décembre 2019

J_ATLAS DES EMPLACEMENTS RÉSERVÉS - TOME 1

REGLEMENT GRAPHIQUE
PLUi Plan Local d'Urbanisme intercommunal

Document approuvé le 20 décembre 2019

◀O23

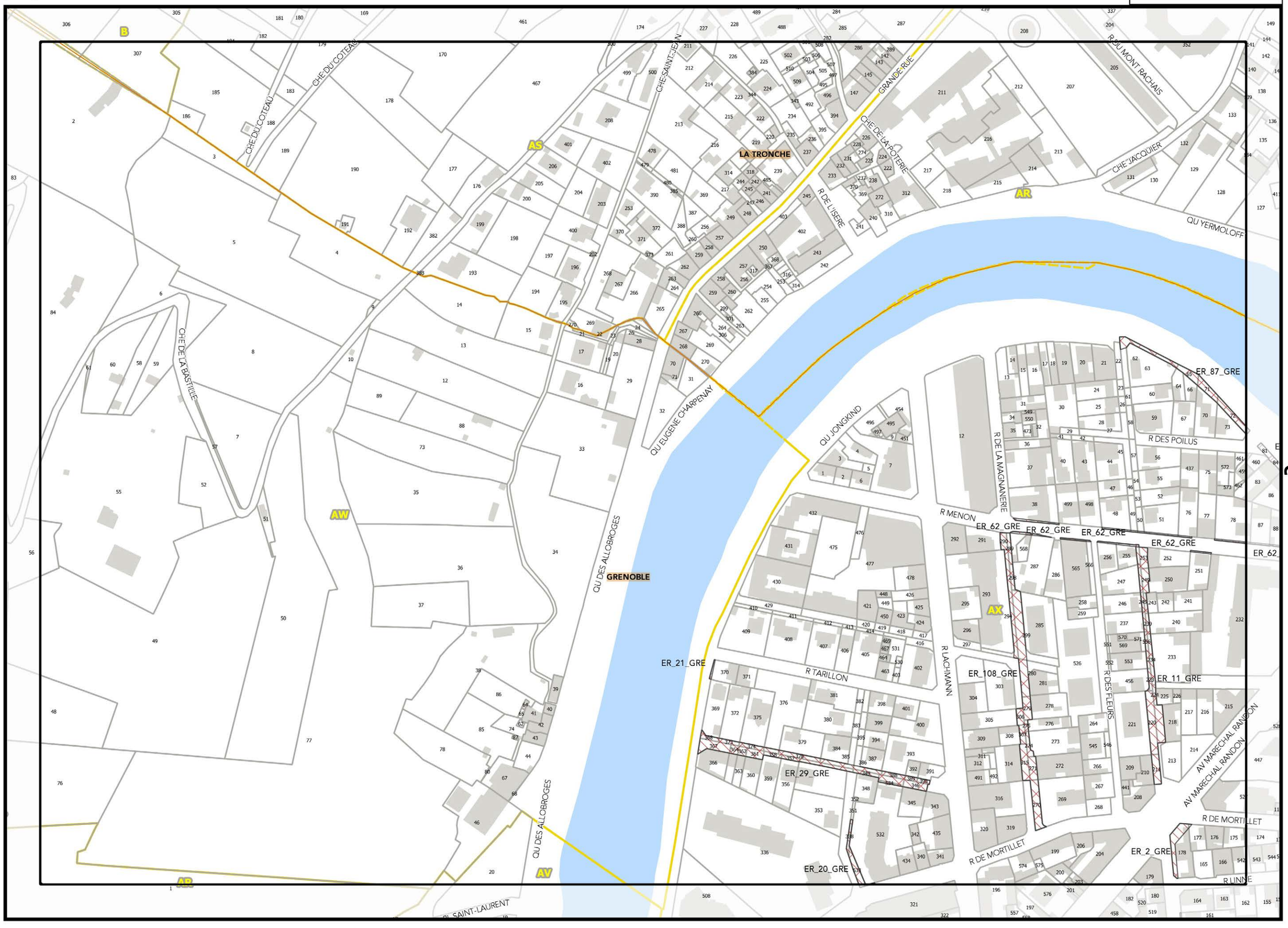

▼P24▼

Légende: se référer aux premières pages de l'atlas

Sources :
@ DGFiP Cadastre 2016
@ DREAL Auvergne Rhône-Alpes

0 75 150 m

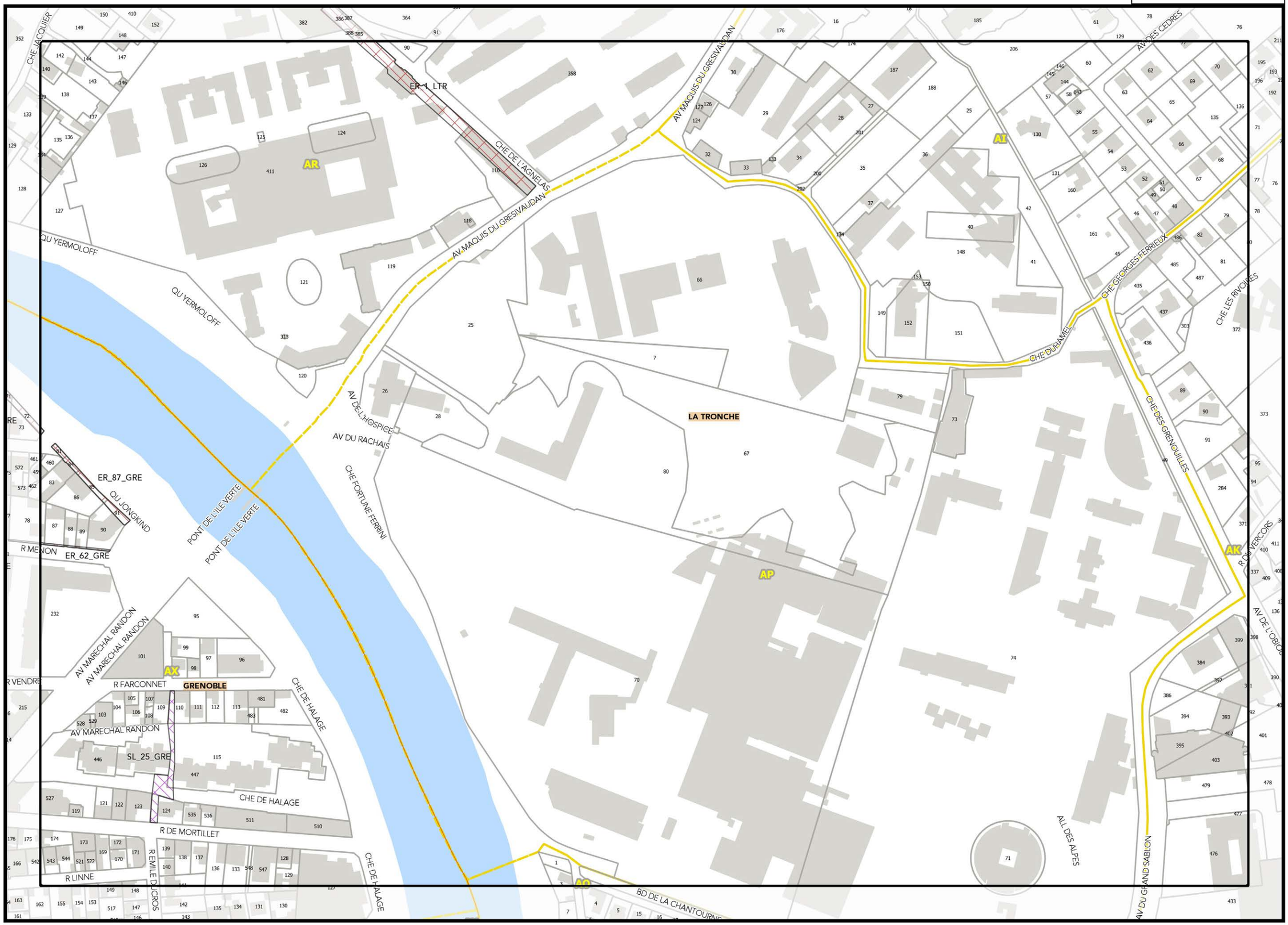

P23

R23

Q24

Légende: se référer aux premières pages de l'atlas

Sources :
@ DGFiP Cadastre 2016
@ DREAL Auvergne Rhône-Aux

0 75 150 m

REGLEMENT GRAPHIQUE

PLUi

Document approuvé le 20 décembre 2019

J_ATLAS DES EMPLACEMENTS RÉSERVÉS - TOME 1

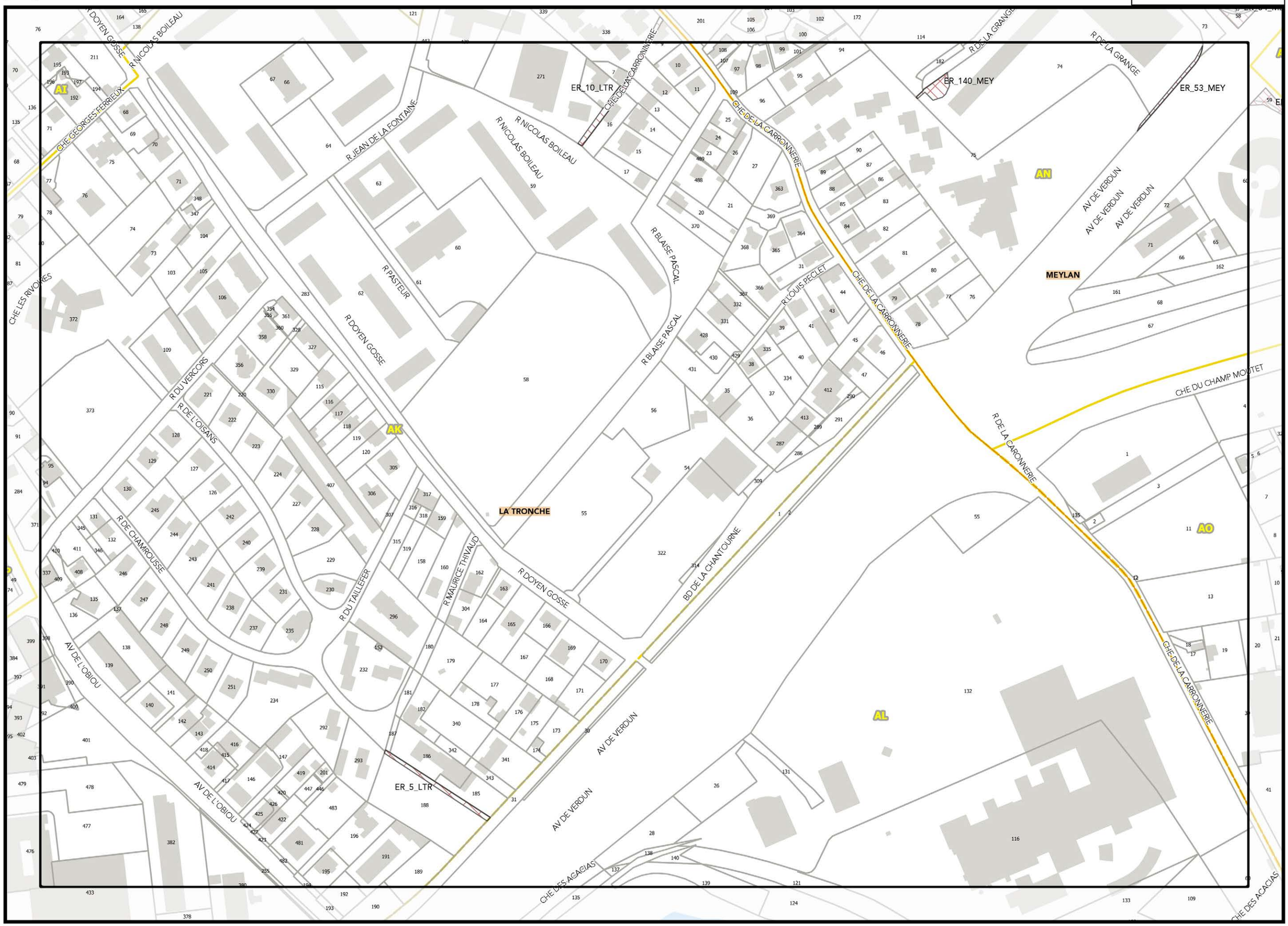

Q23

S23

R24

Légende: se référer aux premières pages de l'atlas

Sources :
@ DGFiP Cadastre 2016
@ DREAL Auvergne Rhône-Alpes

0 75 150 m

REGLEMENT GRAPHIQUE

PLUi Plan Local d'Urbanisme intercommunal

Document approuvé le 20 décembre 2019

J_ATLAS DES EMPLACEMENTS RÉSERVÉS - TOME 1

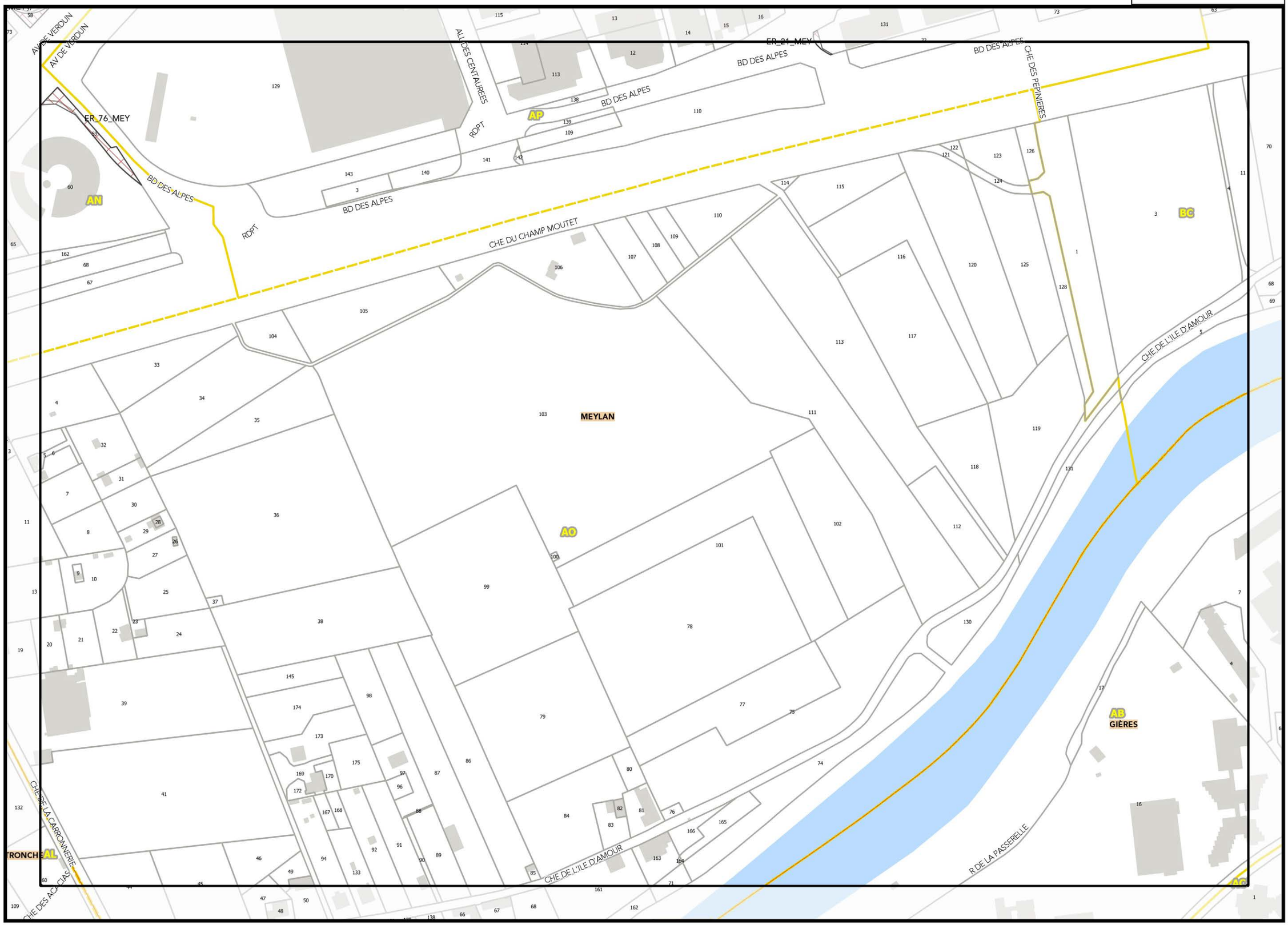

R23

T23

Légende: se référer aux premières pages de l'atlas

Sources :
@ DGFiP Cadastre 2016
@ DREAL Auvergne Rhône-Alpes

S24

0 75 150 m

REGLEMENT GRAPHIQUE

PLUi

Document approuvé le 20 décembre 2019

J_ATLAS DES EMPLACEMENTS RÉSERVÉS - TOME 1

Document approuvé le 20 décembre 2019

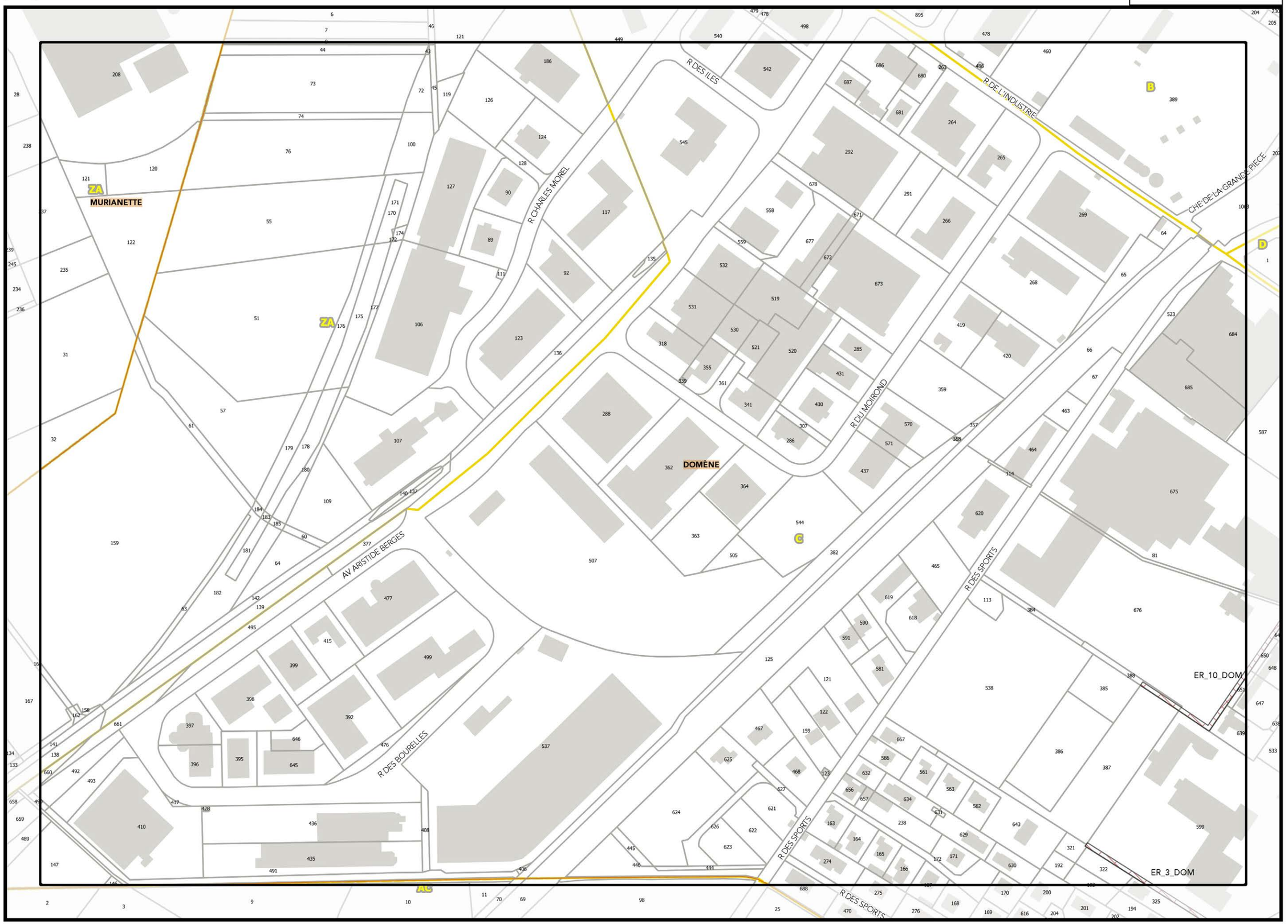

AW23

Y23

Légende: se référer aux premières pages de l'atlas

Sources :
@ DGFiP Cadastre 2016
@ DREAL Auvergne Rhône-Alpes

X24

0 75 150 m

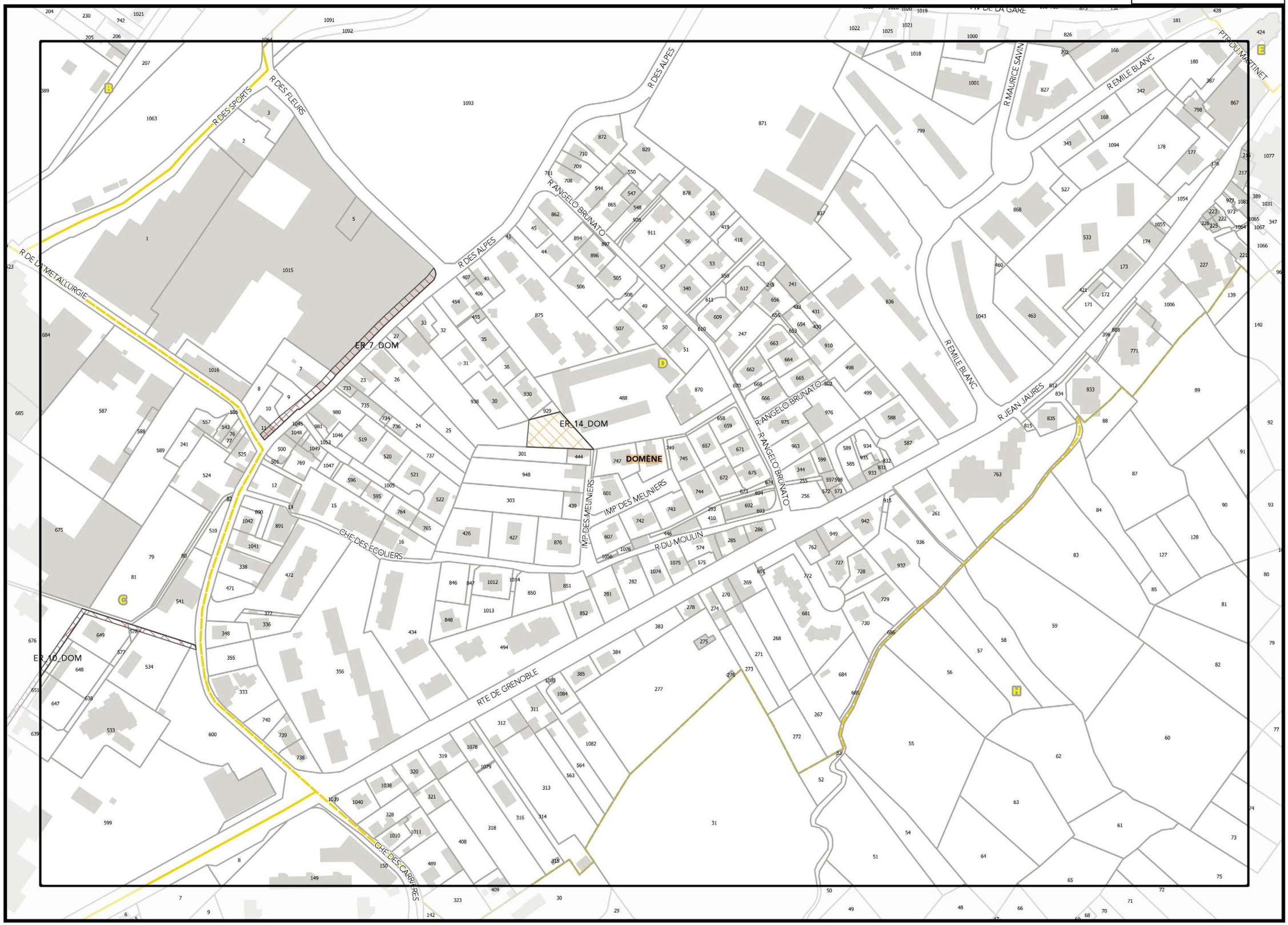

X23

Z23

Y24

Légende: se référer aux premières pages de l'atlas

Sources :
@ DGFiP Cadastre 2016
@ DREAL Auvergne Rhône-Alpes

0 75 150 m

REGLEMENT GRAPHIQUE

PLUi

Document approuvé le 20 décembre 2019

J_ATLAS DES EMPLACEMENTS RÉSERVÉS - TOME 1

Planche n° H24

Document approuvé le 20 décembre 2019

ER_21_SAS

SASSENAGE

FONTAINE

Légende: se référer aux premières pages de l'atlas

Sources :
@ DGFiP Cadastre 2016
@ DREAL Auvergne Rhône-Alpes

0 75 150 m

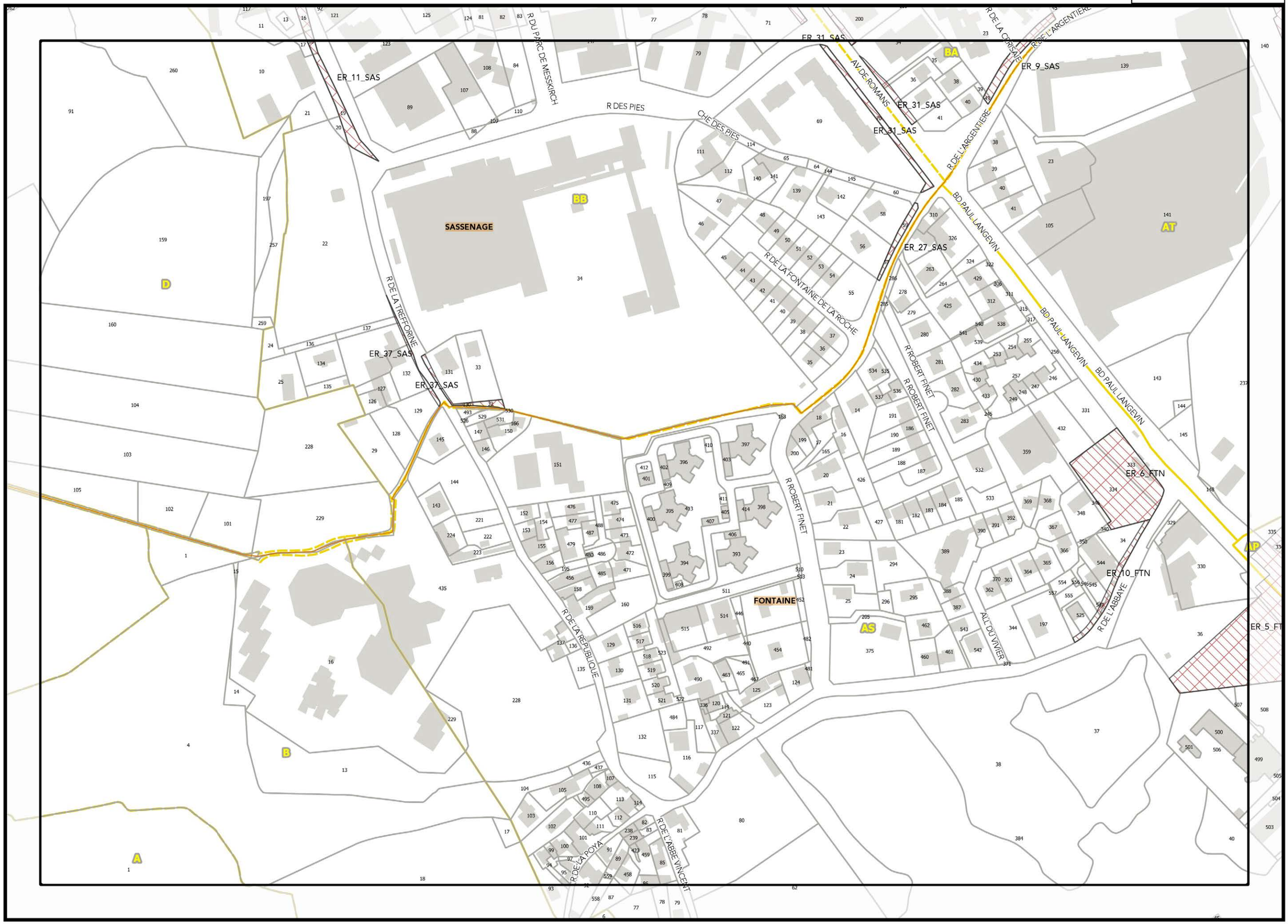

I24

K24

J25

Légende: se référer aux premières pages de l'atlas

Sources :
@ DGFiP Cadastre 2016
@ DREAL Auvergne Rhône-Alpes

0 75 150 m

REGLEMENT GRAPHIQUE

PLUi

Document approuvé le 20 décembre 2019

J_ATLAS DES EMPLACEMENTS RÉSERVÉS - TOME 1

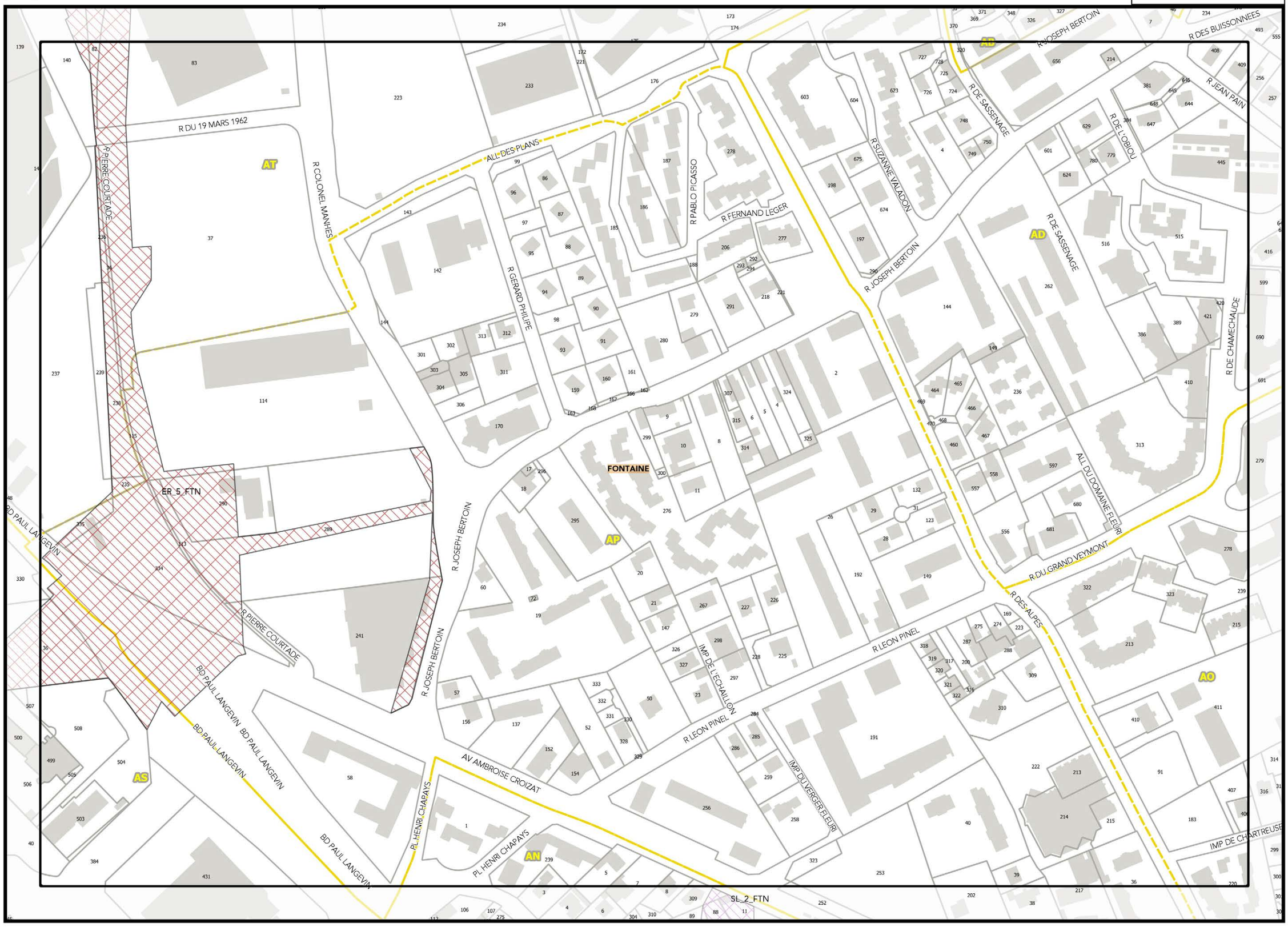

J24

L24

K25

Légende: se référer aux premières pages de l'atlas

Sources :
@ DGFiP Cadastre 2016
@ DREAL Auvergne Rhône-Alpes

0 75 150 m

REGLEMENT GRAPHIQUE

PLUi

Document approuvé le 20 décembre 2019

J_ATLAS DES EMPLACEMENTS RÉSERVÉS - TOME 1

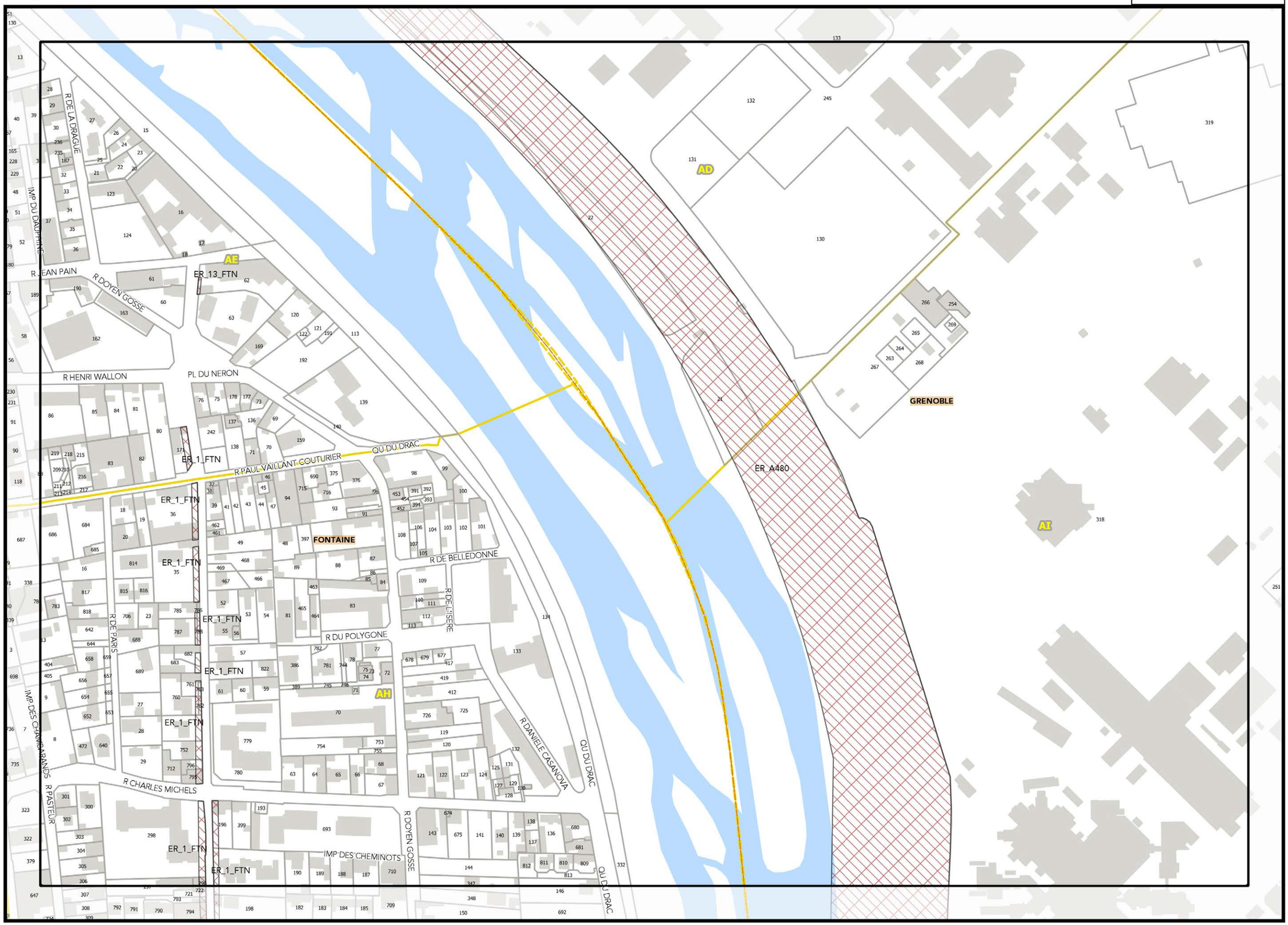

L24

N24

Légende: se référer aux premières pages de l'atlas

Sources :
@ DGFiP Cadastre 2016
@ DREAL Auvergne Rhône-Alpes

0 75 150 m

REGLEMENT GRAPHIQUE

PLUi

Document approuvé le 20 décembre 2019

J_ATLAS DES EMPLACEMENTS RÉSERVÉS - TOME 1

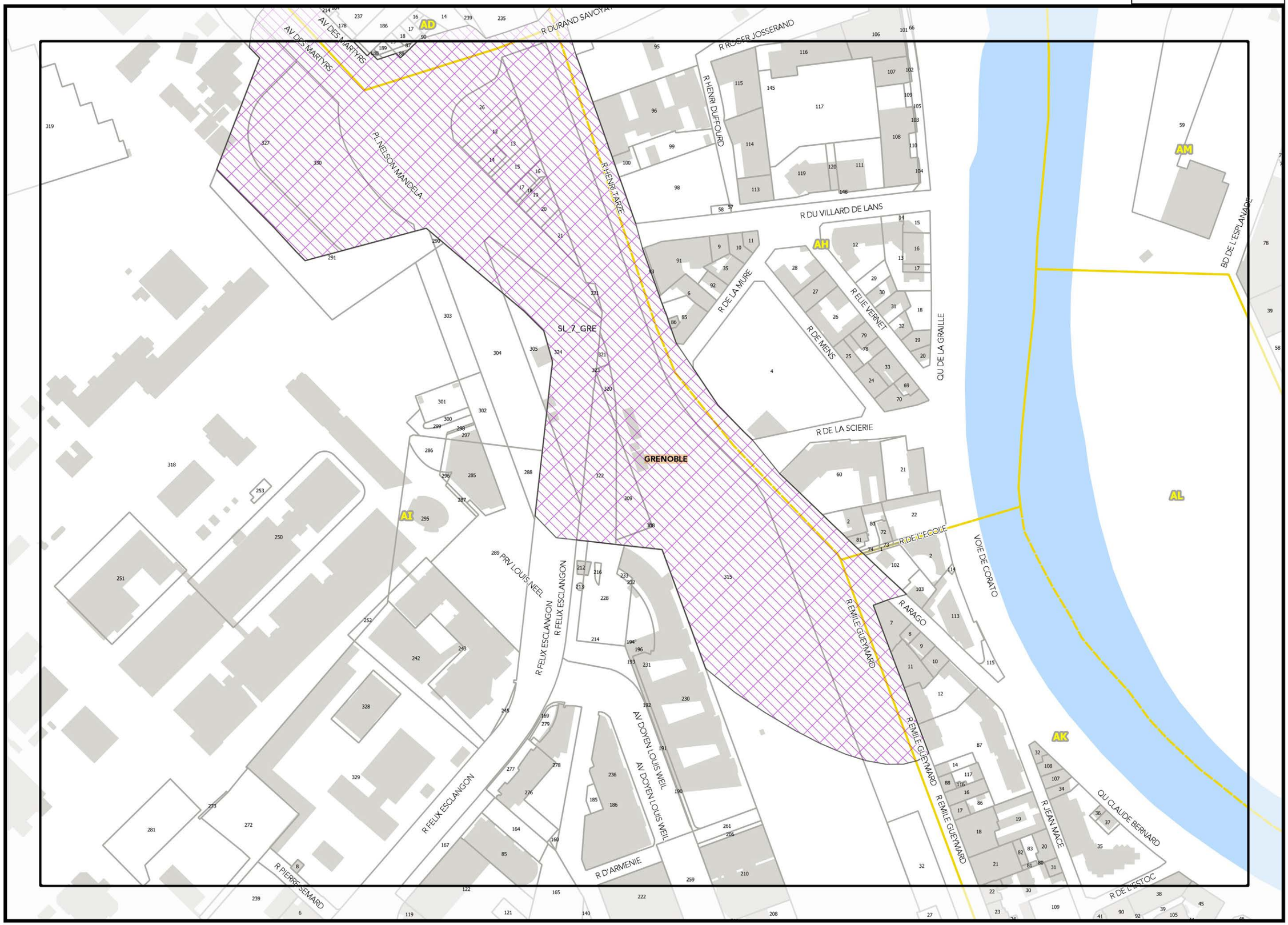

M24

O24

N25

Légende: se référer aux premières pages de l'atlas

Sources :
@ DGFiP Cadastre 2016
@ DREAL Auvergne Rhône-Alpes

0 75 150 m

REGLEMENT GRAPHIQUE

PLUi

Document approuvé le 20 décembre 2019

J_ATLAS DES EMPLACEMENTS RÉSERVÉS - TOME 1

Planche n° 024

REGLEMENT GRAPHIQUE

PLUi

Document approuvé le 20 décembre 2019

J_ATLAS DES EMPLACEMENTS RÉSERVÉS - TOME 1

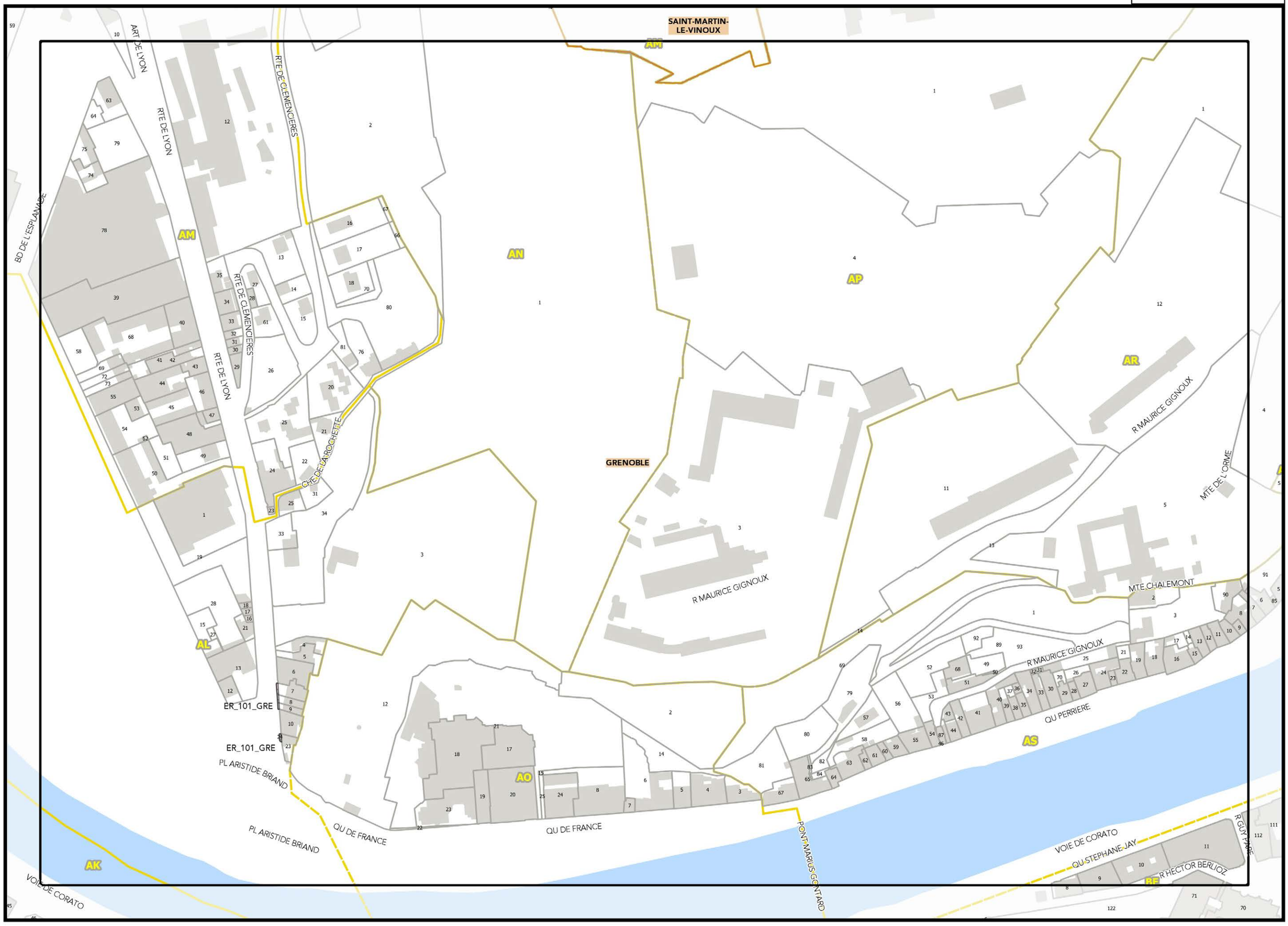

▲N24▲

▲P24▲

Légende: se référer aux premières pages de l'atlas

Sources :
@ DGFiP Cadastre 2016
@ DREAL Auvergne Rhône-Alpes

0 75 150 m

Planche n° P24

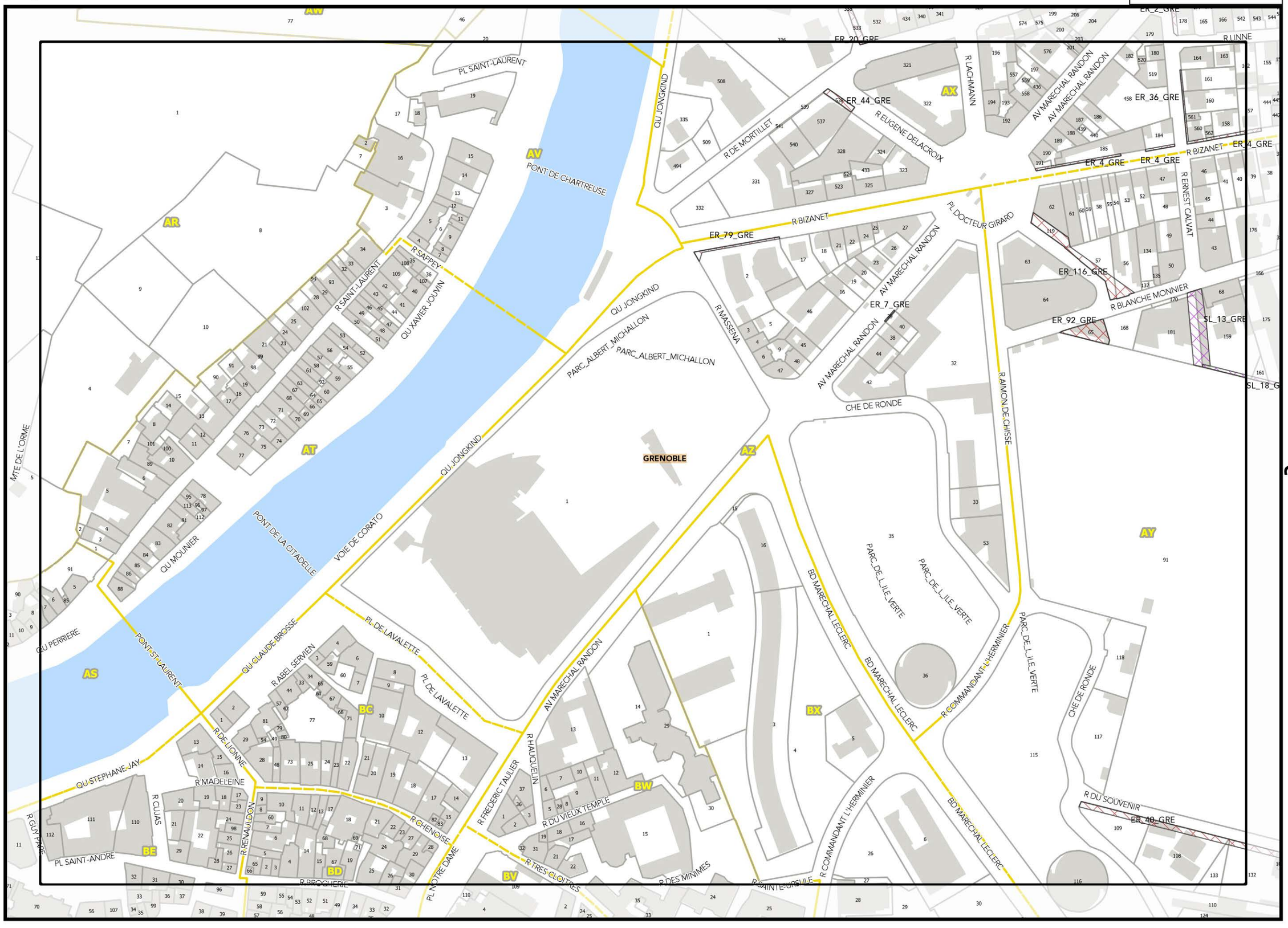

Légende: se référer aux premières pages de l'atlas

Sources :
@ DGFiP Cadastre 2016
@ DREAL Auvergne Rhône-Alpes

0 75 150 m

REGLEMENT GRAPHIQUE

PLUi

Document approuvé le 20 décembre 2019

J_ATLAS DES EMPLACEMENTS RÉSERVÉS - TOME 1

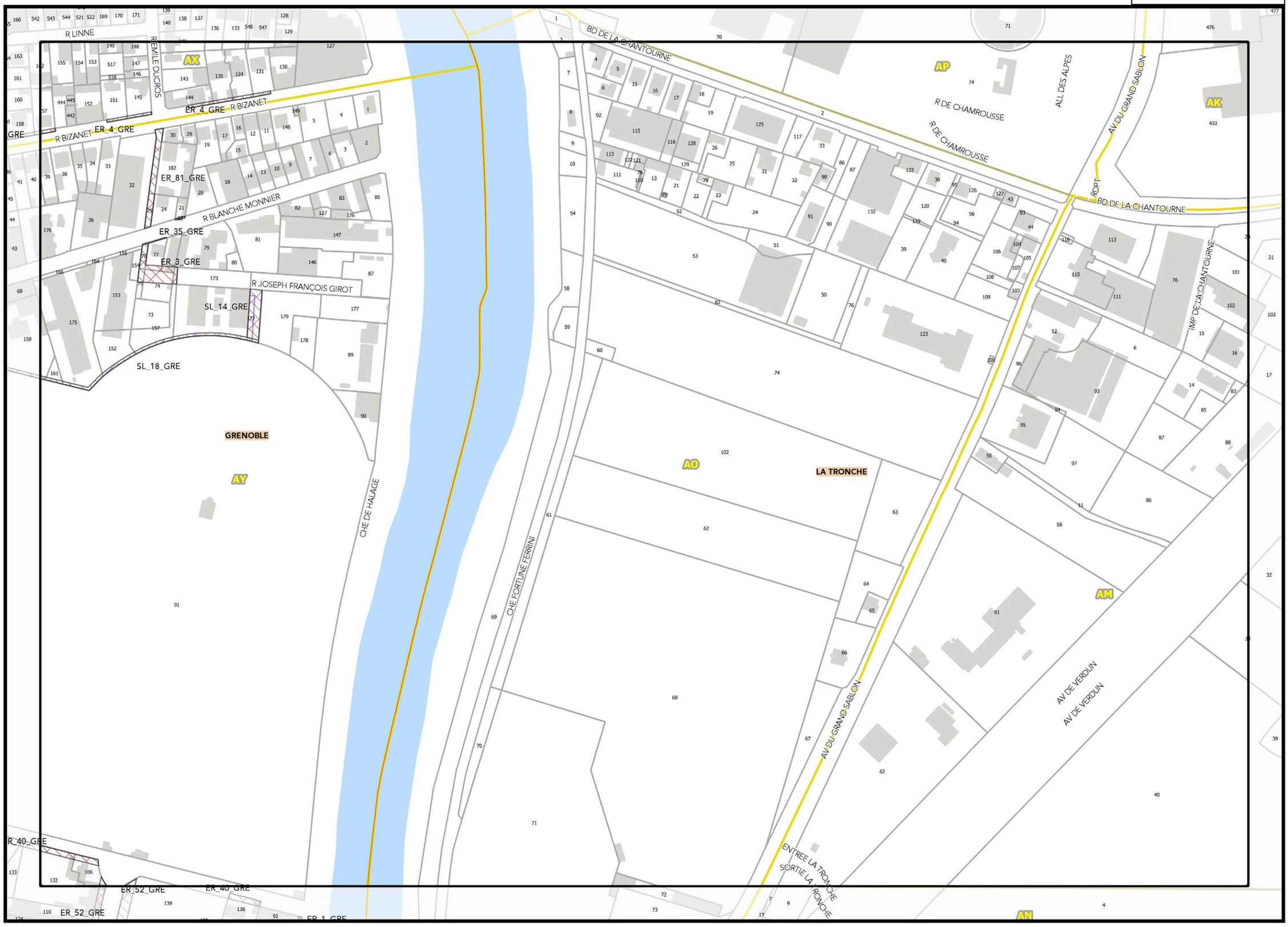

P24

R24

Légende: se référer aux premières pages de l'atlas

Sources :
@ DGFiP Cadastre 2016
@ DREAL Auvergne Rhône-Alpes

O25

0 75 150 m

REGLEMENT GRAPHIQUE

PLUi Plan Local d'Urbanisme intercommunal

Document approuvé le 20 décembre 2019

J_ATLAS DES EMPLACEMENTS RÉSERVÉS - TOME 1

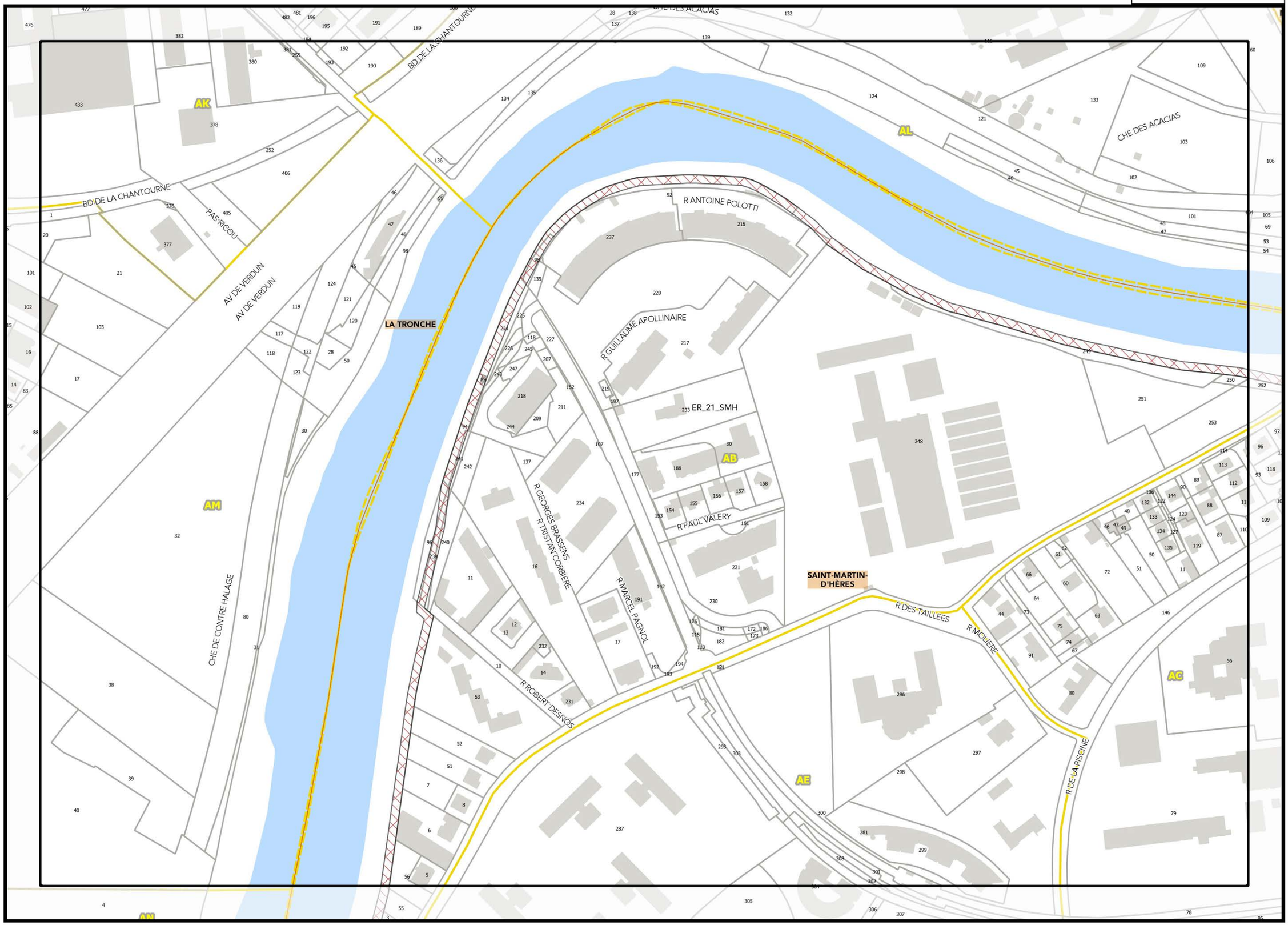

Q24

S24

R25

Légende: se référer aux premières pages de l'atlas

Sources :
@ DGFiP Cadastre 2016
@ DREAL Auvergne Rhône-Alpes

0 75 150 m

REGLEMENT GRAPHIQUE

Document approuvé le 20 décembre 2019

J_ATLAS DES EMPLACEMENTS RÉSERVÉS - TOME 1

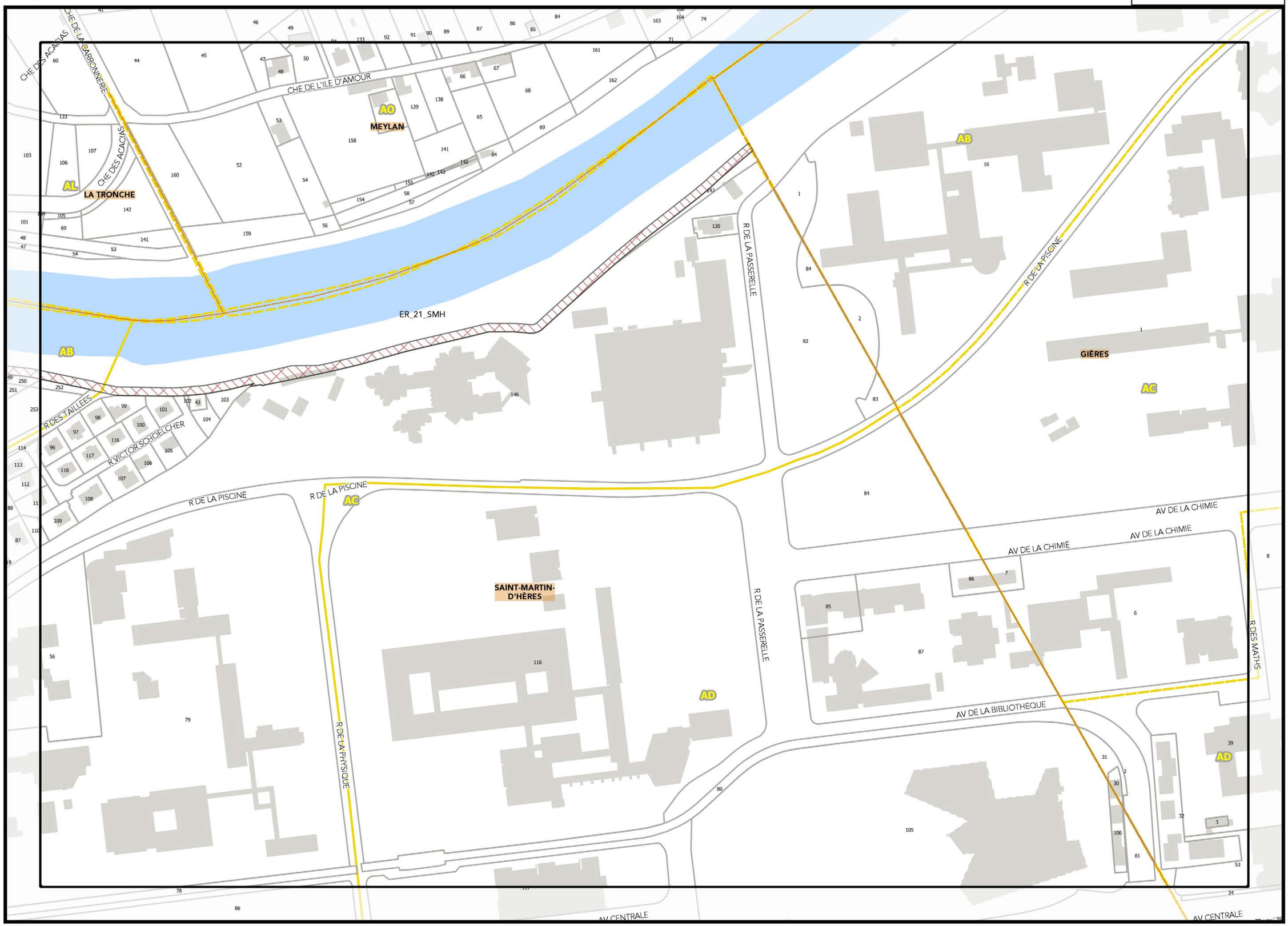

R24

T24

Légende: se référer aux premières pages de l'atlas

Sources :
@ DGFiP Cadastre 2016
@ DREAL Auvergne Rhône-Alpes

S25

0 75 150 m

REGLEMENT GRAPHIQUE

PLUi

Document approuvé le 20 décembre 2019

J_ATLAS DES EMPLACEMENTS RÉSERVÉS - TOME 1

Planche n° W24

Document approuvé le 20 décembre 2019

W24

X24

W25

DOMÈNE

GIÈRES

MURIANETTE

ZA

ZB

AC

AB

AD

ER_8_MUR

ER_4_MUR

ER_10_MU

CHE DU MARAIS

CHE DE CHAMP-MARCHE

R HECTOR BERLIOZ

Légende: se référer aux premières pages de l'atlas

Sources :
@ DGFiP Cadastre 2016
@ DREAL Auvergne Rhône-Alpes

0 75 150 m

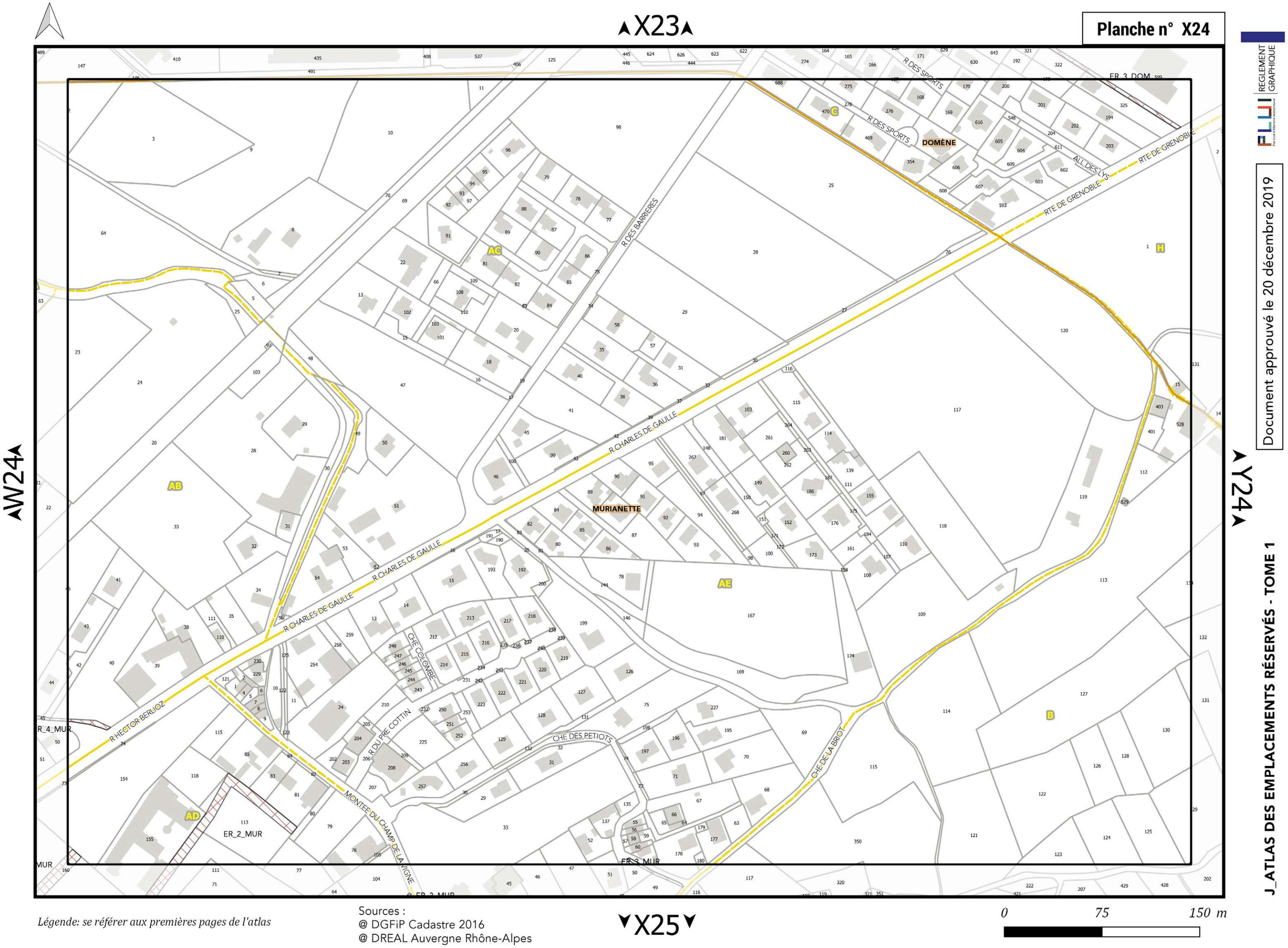

Légende: se référer aux premières pages de l'atlas

Sources :
@ DGFiP Cadastre 2016
@ DREAL Auvergne Rhône-Alpes

Document approuvé le 20 décembre 2019

J_ATLAS DES EMPLACEMENTS RÉSERVÉS - TOME 1

FLUI REGLEMENT GRAPHIQUE

Z23

Planche n° Z24

Y24

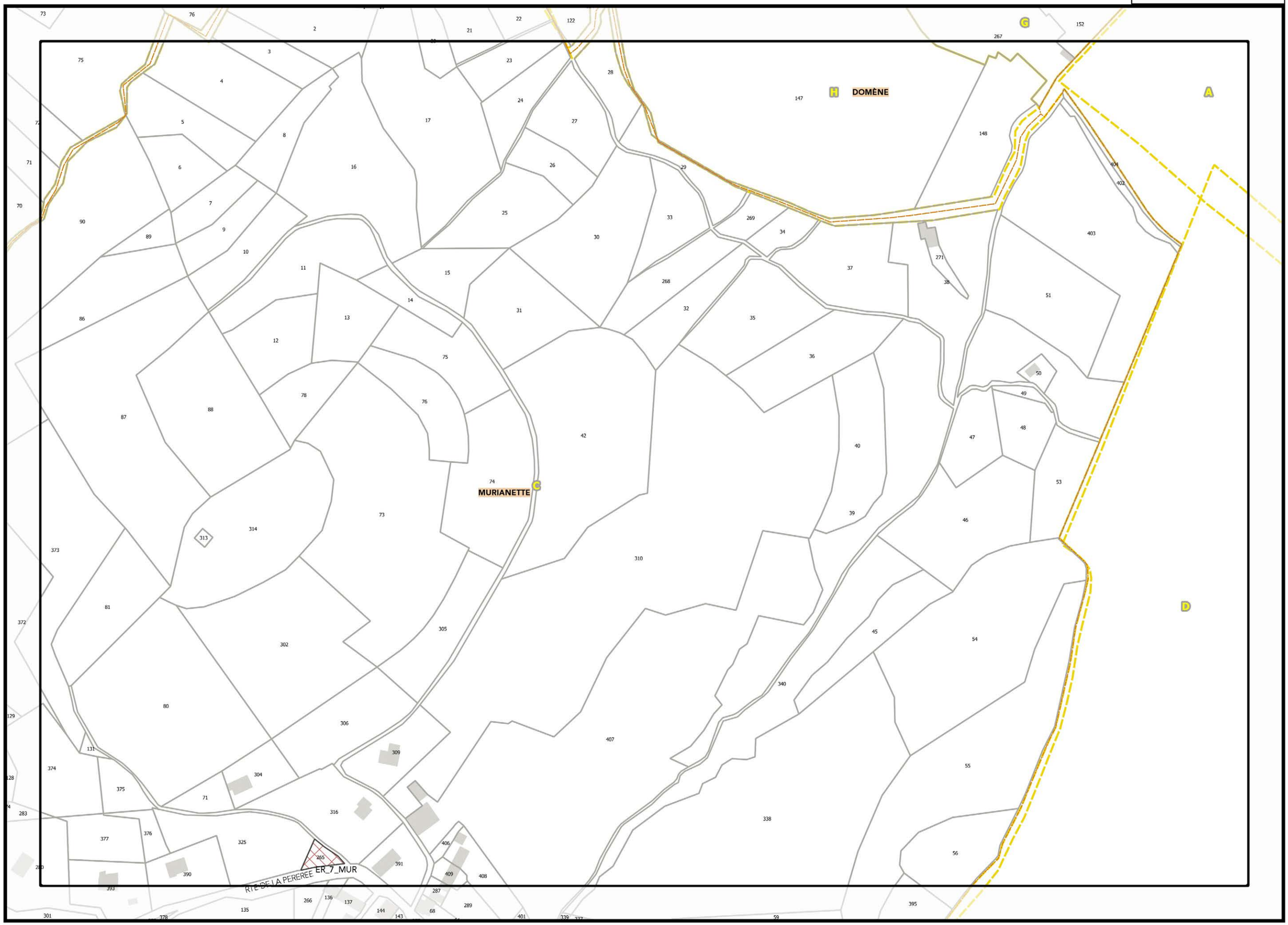

Z25

0 75 150 m

Légende: se référer aux premières pages de l'atlas

Sources :
@ DGFiP Cadastre 2016
@ DREAL Auvergne Rhône-Alpes

Document approuvé le 20 décembre 2019

FLUI REGLEMENT GRAPHIQUE

J_ATLAS DES EMPLACEMENTS RÉSERVÉS - TOME 1

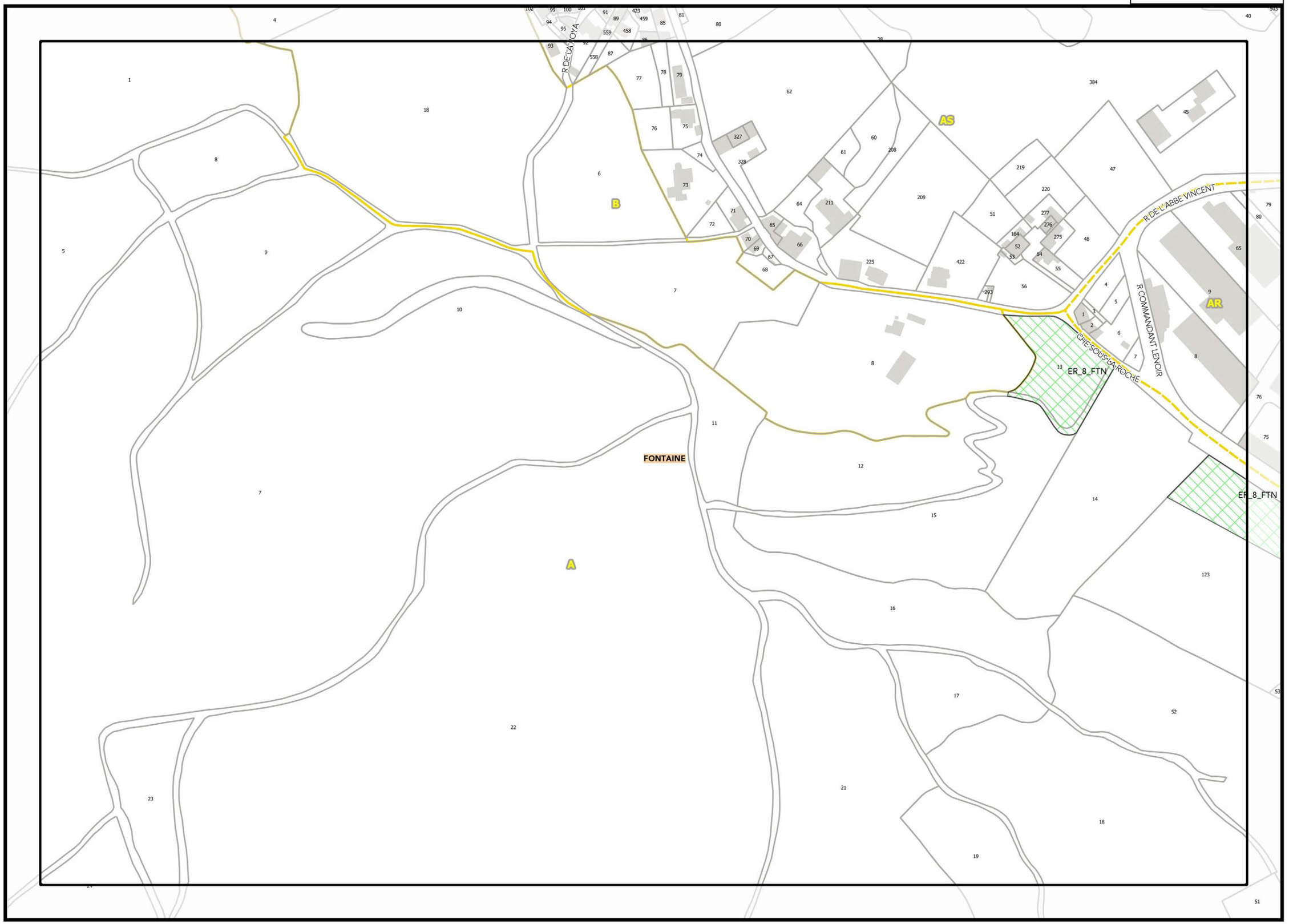

I25

K25

J26

Légende: se référer aux premières pages de l'atlas

Sources :
@ DGFiP Cadastre 2016
@ DREAL Auvergne Rhône-Alpes

0 75 150 m

REGLEMENT GRAPHIQUE

PLUi

Document approuvé le 20 décembre 2019

J_ATLAS DES EMPLACEMENTS RÉSERVÉS - TOME 1

▲K24▲

▲J25▲

▲L25▲

▼K26▼

Document approuvé le 20 décembre 2019

Légende: se référer aux premières pages de l'atlas

Sources :
@ DGFiP Cadastre 2016
@ DREAL Auvergne Rhône-Alpes

0 75 150 m

Planche n° L25

REGLEMENT GRAPHIQUE

PLUi Plan Local d'Urbanisme intercommunal

Document approuvé le 20 décembre 2019

J_ATLAS DES EMPLACEMENTS RÉSERVÉS - TOME 1

Légende: se référer aux premières pages de l'atlas

Sources :
@ DGFiP Cadastre 2016
@ DREAL Auvergne Rhône-Alpes

0 75 150 m

Document approuvé le 20 décembre 2019

L25

N25

Légende: se référer aux premières pages de l'atlas

Sources :
@ DGFiP Cadastre 2016
@ DREAL Auvergne Rhône-Alpes

0 75 150 m

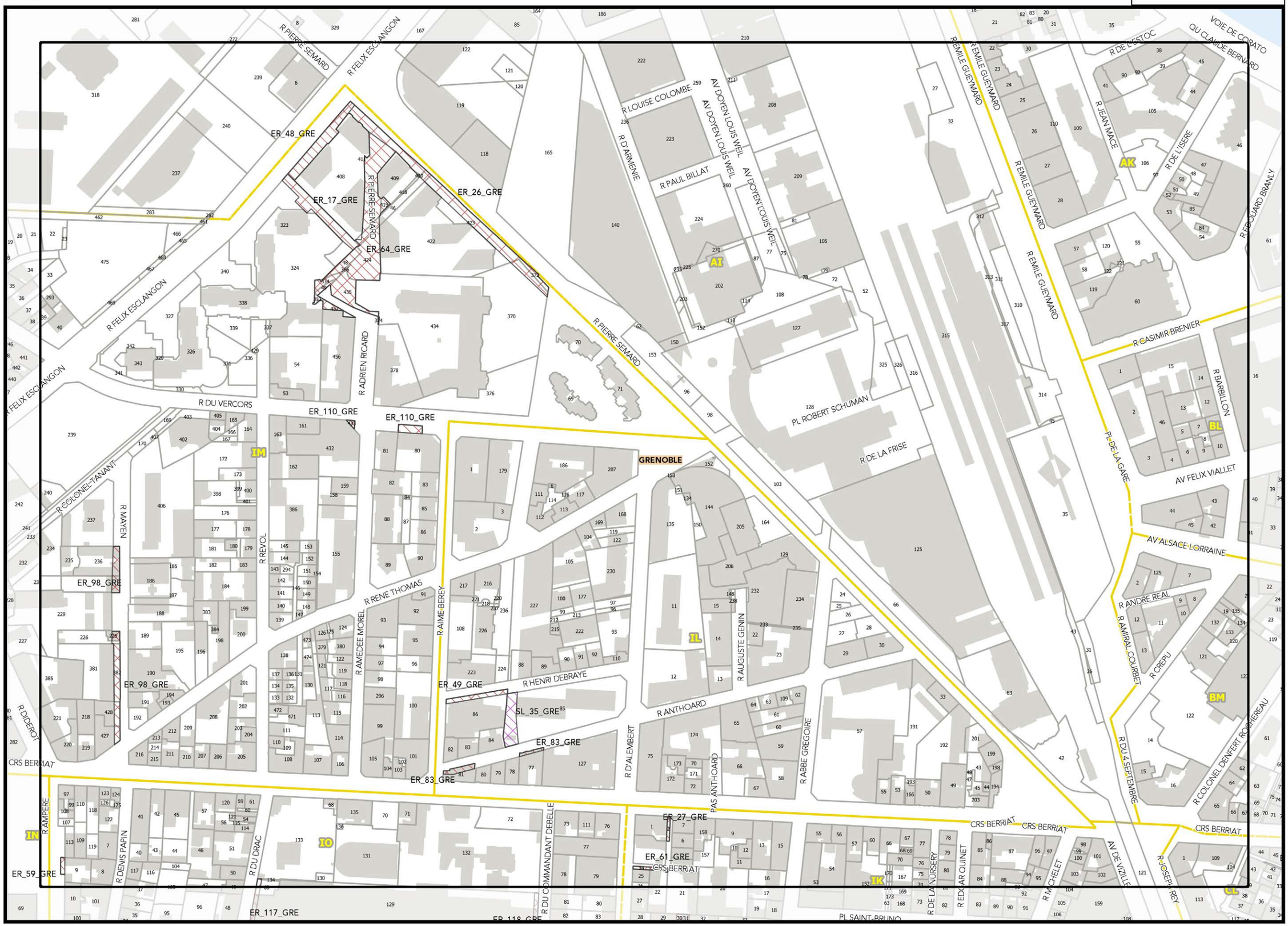

M25

O25

N26

Légende: se référer aux premières pages de l'atlas

Sources :
@ DGFiP Cadastre 2016
@ DREAL Auvergne Rhône-Alpes

0 75 150 m

REGLEMENT GRAPHIQUE

PLUi

Document approuvé le 20 décembre 2019

J_ATLAS DES EMPLACEMENTS RÉSERVÉS - TOME 1

Planche n° 025

REGLEMENT GRAPHIQUE

PLUi

Document approuvé le 20 décembre 2019

◀N25

▶P25

J_ATLAS DES EMPLACEMENTS RÉSERVÉS - TOME 1

Légende: se référer aux premières pages de l'atlas

Sources :
@ DGFiP Cadastre 2016
@ DREAL Auvergne Rhône-Alpes

0 75 150 m

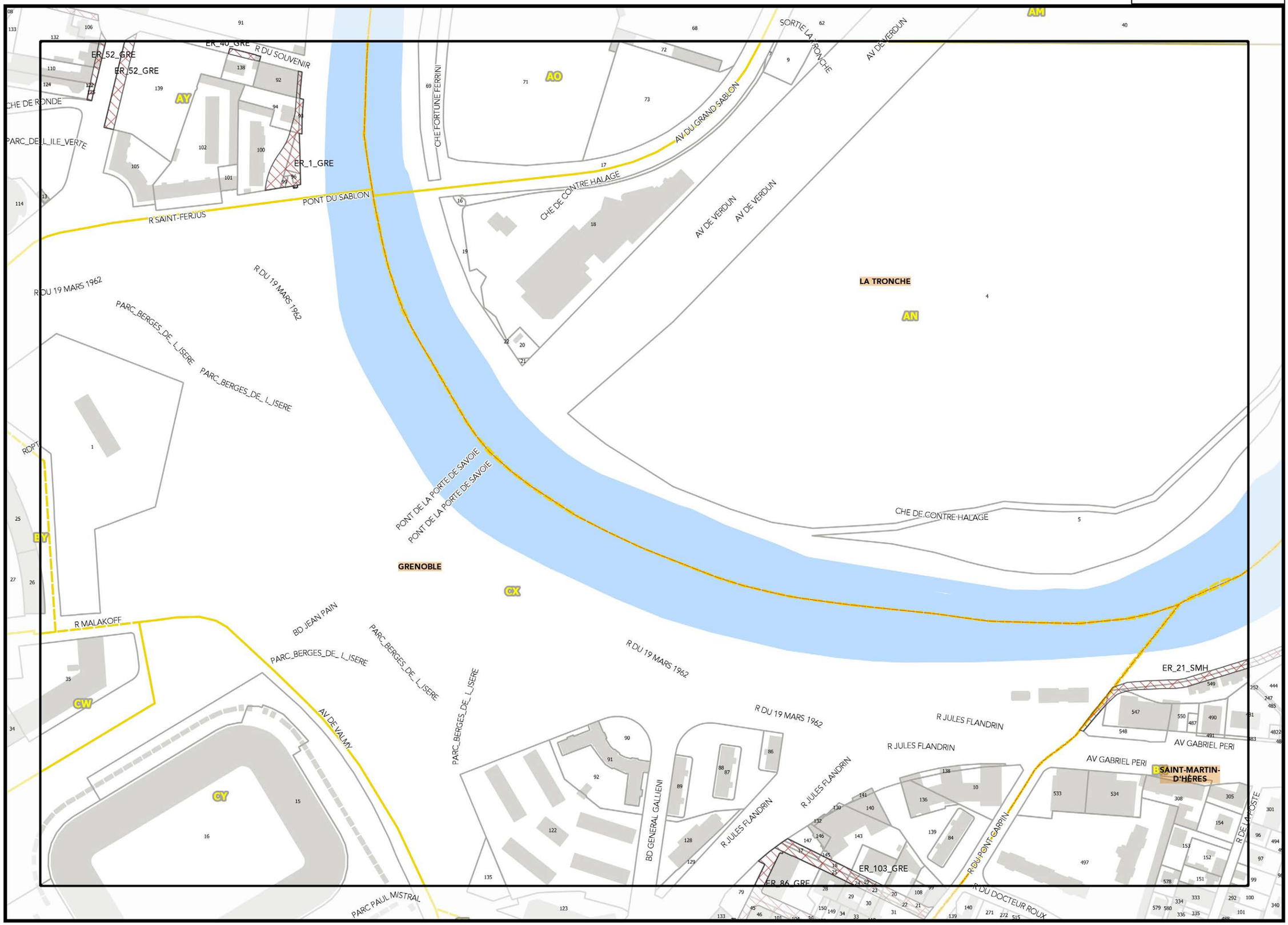

P25

R25

O26

Légende: se référer aux premières pages de l'atlas

Sources :
@ DGFiP Cadastre 2016
@ DREAL Auvergne Rhône-Alpes

0 75 150 m

REGLEMENT GRAPHIQUE

PLUi

Document approuvé le 20 décembre 2019

J_ATLAS DES EMPLACEMENTS RÉSERVÉS - TOME 1

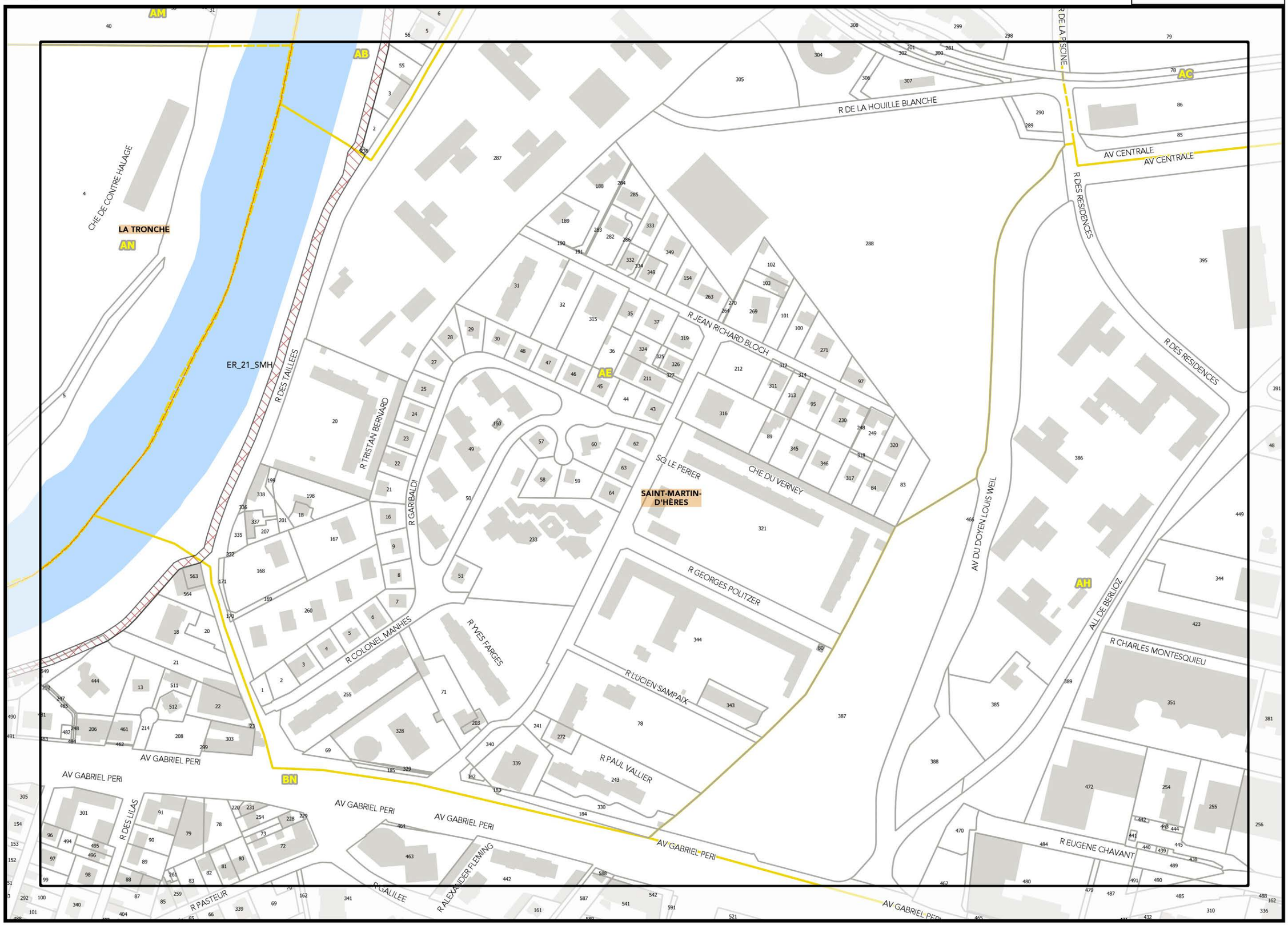

Q25

S25

R26

Légende: se référer aux premières pages de l'atlas

Sources :
@ DGFiP Cadastre 2016
@ DREAL Auvergne Rhône-Alpes

0 75 150 m

REGLEMENT GRAPHIQUE

PLUi

Document approuvé le 20 décembre 2019

J_ATLAS DES EMPLACEMENTS RÉSERVÉS - TOME 1

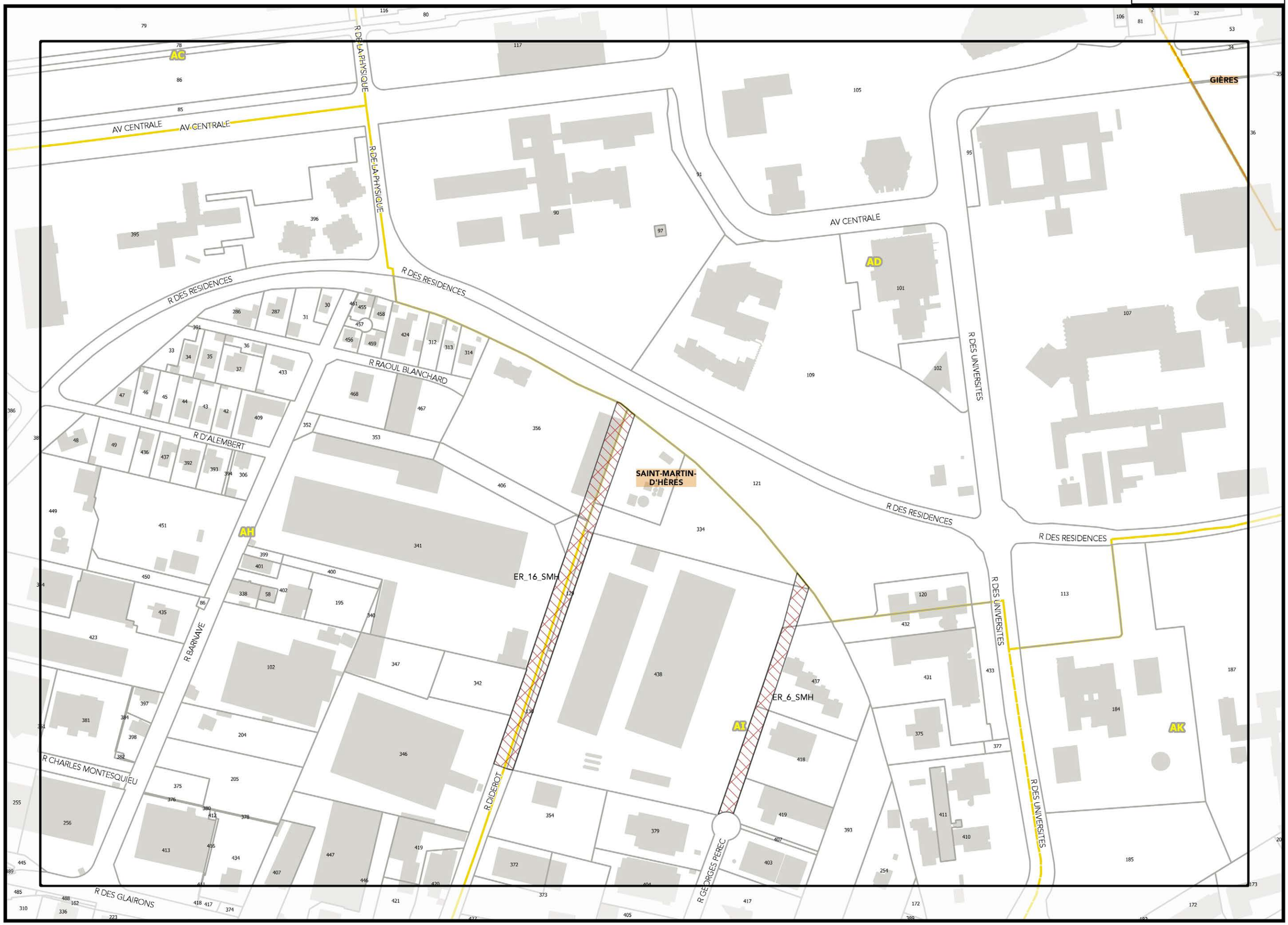

R25

T25

S26

Légende: se référer aux premières pages de l'atlas

Sources :
@ DGFiP Cadastre 2016
@ DREAL Auvergne Rhône-Alpes

0 75 150 m

REGLEMENT GRAPHIQUE

PLUi

Document approuvé le 20 décembre 2019

J_ATLAS DES EMPLACEMENTS RÉSERVÉS - TOME 1

Planche n° T25

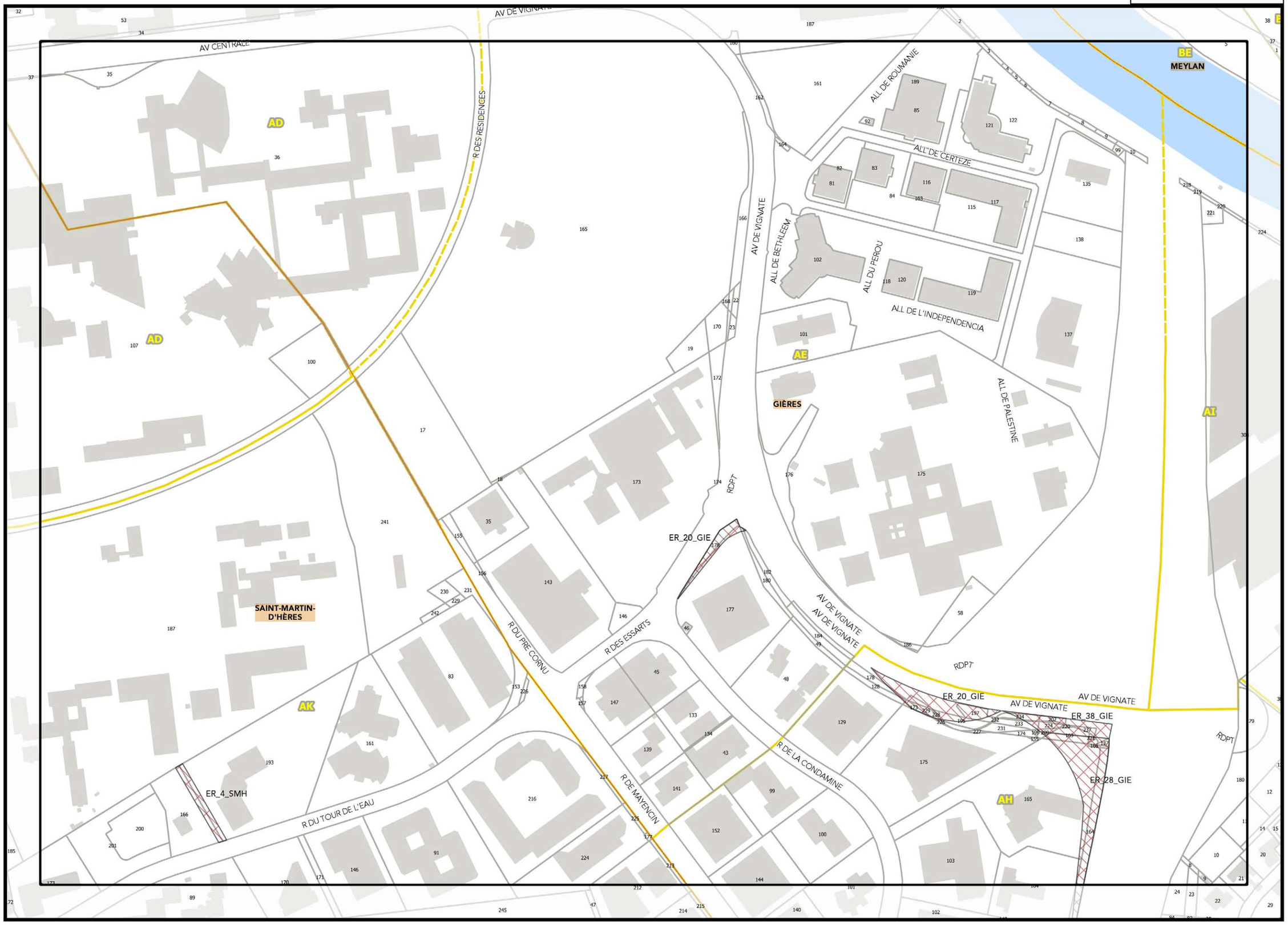

S25

U25

T26

Légende: se référer aux premières pages de l'atlas

Sources :
@ DGFiP Cadastre 2016
@ DREAL Auvergne Rhône-Alpes

0 75 150 m

FLUI REGLEMENT GRAPHIQUE

Document approuvé le 20 décembre 2019

J_ATLAS DES EMPLACEMENTS RÉSERVÉS - TOME 1

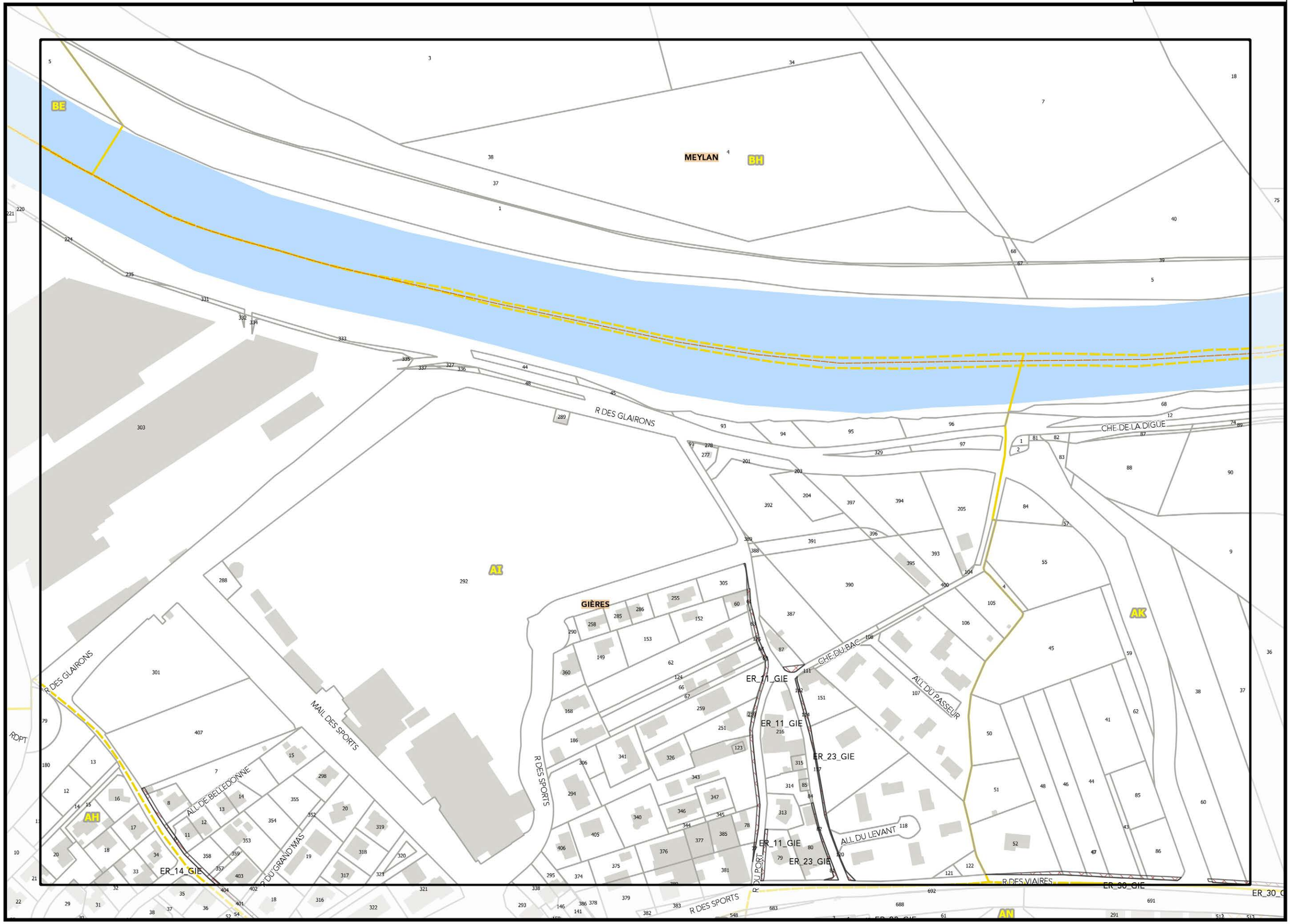

T25

V25

Légende: se référer aux premières pages de l'atlas

Sources :
@ DGFiP Cadastre 2016
@ DREAL Auvergne Rhône-Alpes

U26

0 75 150 m

REGLEMENT GRAPHIQUE

PLUi

Document approuvé le 20 décembre 2019

J_ATLAS DES EMPLACEMENTS RÉSERVÉS - TOME 1

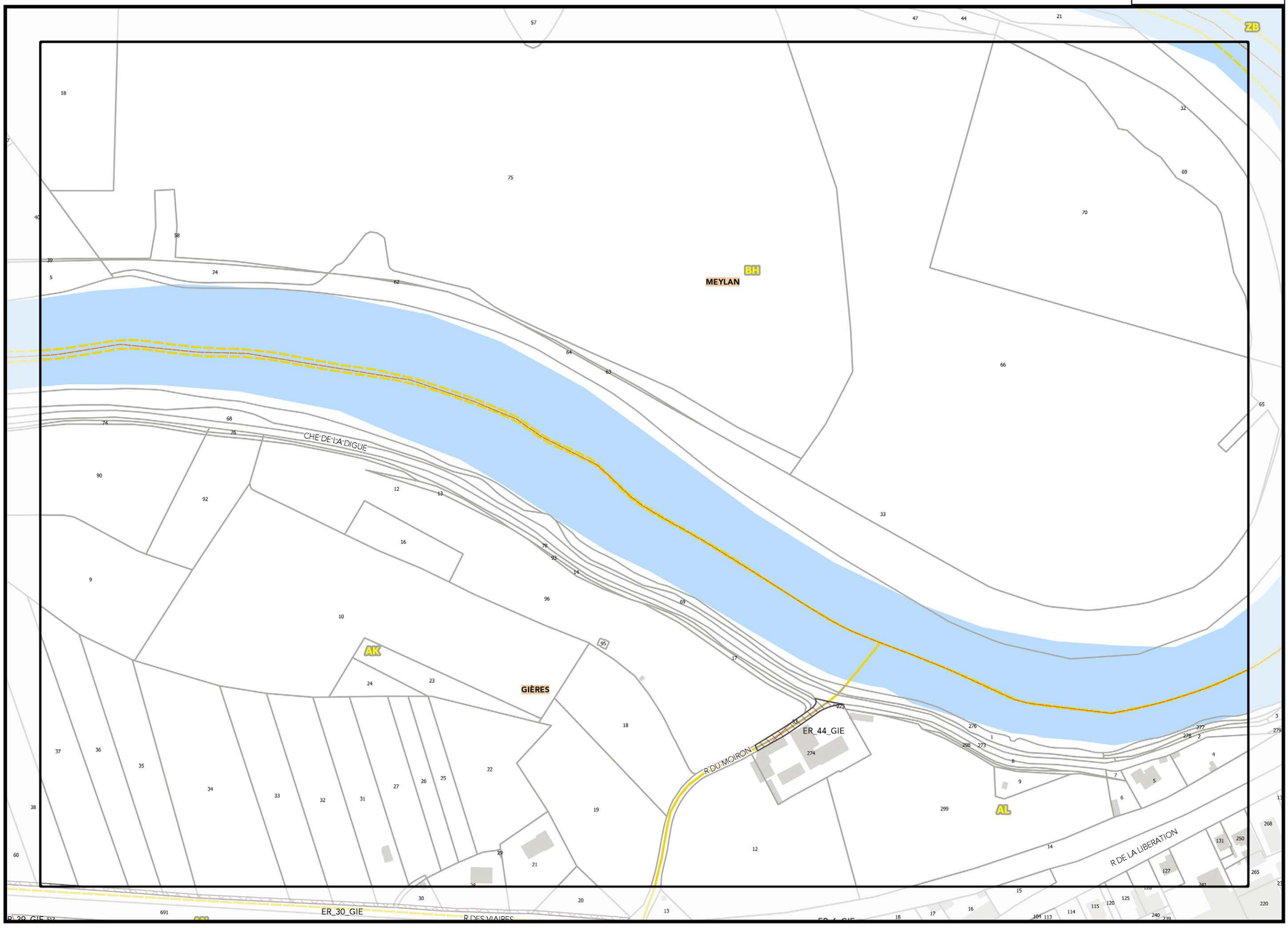

▲AU25▲

▲W25▲

▼V26▼

REGLEMENT GRAPHIQUE

PLUi

Document approuvé le 20 décembre 2019

J_ATLAS DES EMPLACEMENTS RÉSERVÉS - TOME 1

Légende: se référer aux premières pages de l'atlas

Sources :
@ DGFiP Cadastre 2016
@ DREAL Auvergne Rhône-Alpes

0 75 150 m

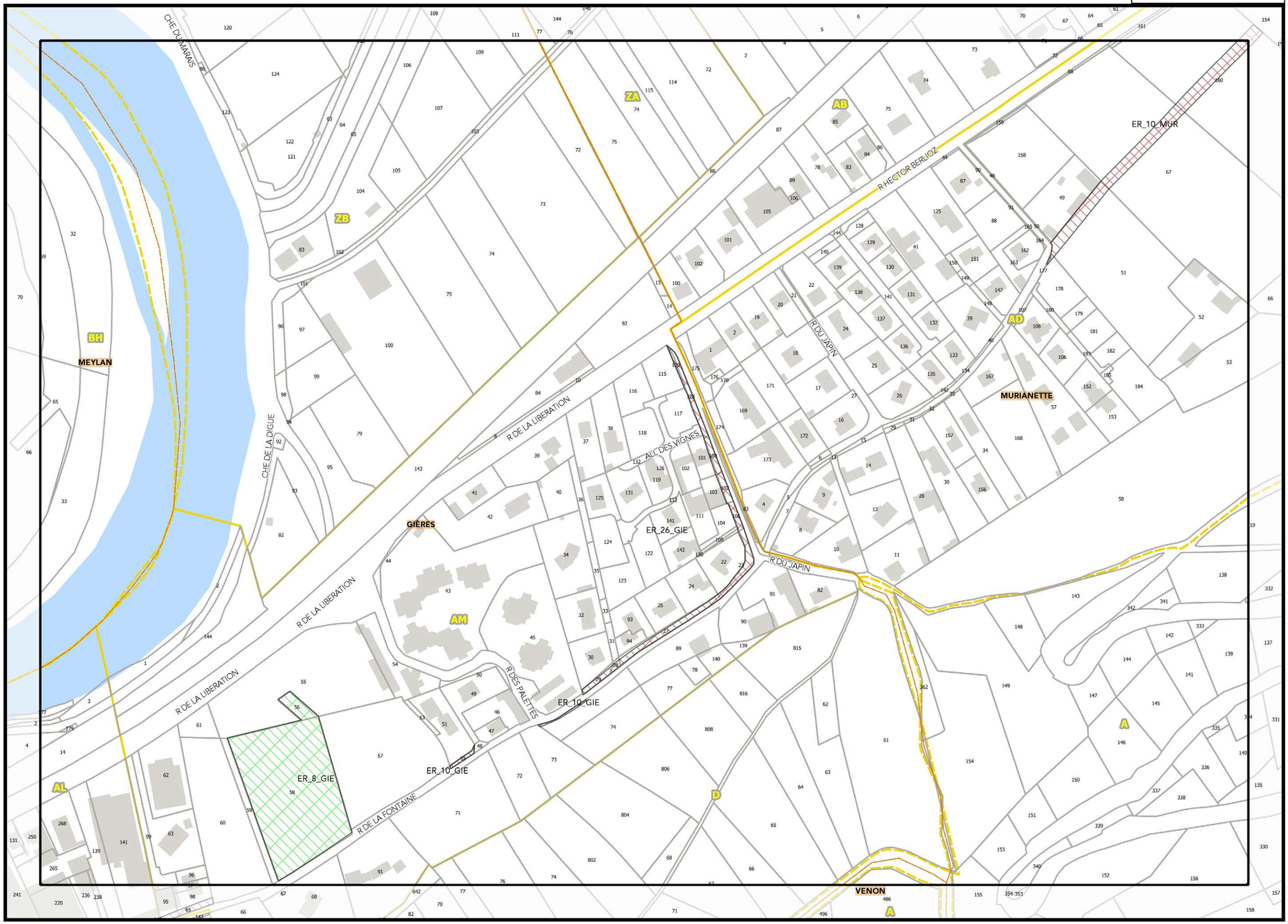

V25

X25

Légende: se référer aux premières pages de l'atlas

Sources :
@ DGFiP Cadastre 2016
@ DREAL Auvergne Rhône-Alpes

W26

0 75 150 m

REGLEMENT GRAPHIQUE

PLUi Plan Local d'Urbanisme intercommunal

Document approuvé le 20 décembre 2019

J_ATLAS DES EMPLACEMENTS RÉSERVÉS - TOME 1

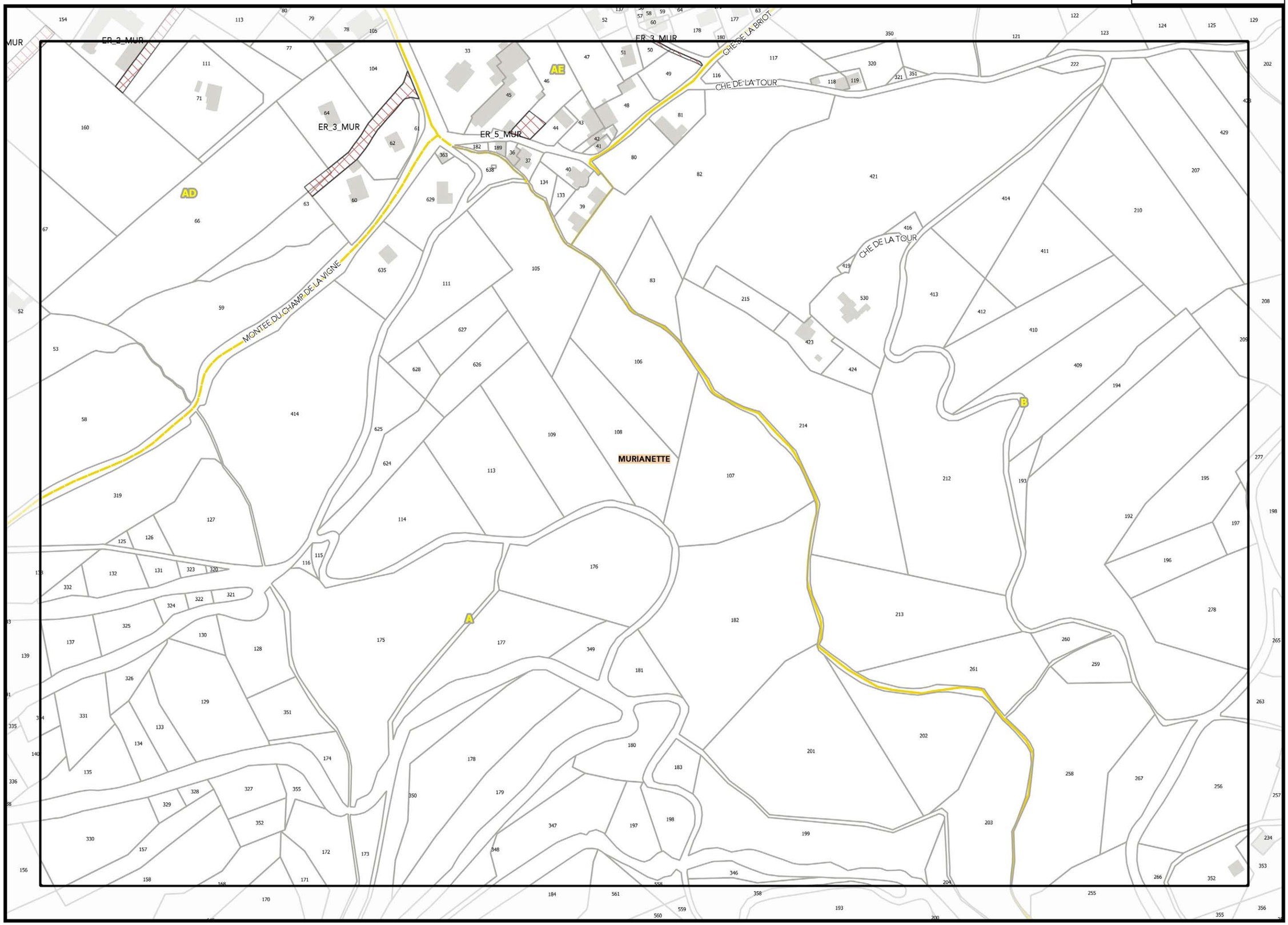

W25

Y25

Légende: se référer aux premières pages de l'atlas

Sources :
@ DGFiP Cadastre 2016
@ DREAL Auvergne Rhône-Alpes

X26

0 75 150 m

REGLEMENT GRAPHIQUE

PLUi Plan Local d'Urbanisme intercommunal

Document approuvé le 20 décembre 2019

J_ATLAS DES EMPLACEMENTS RÉSERVÉS - TOME 1



Légende: se référer aux premières pages de l'atlas

Sources :
@ DGFiP Cadastre 2016
@ DREAL Auvergne Rhône-Alpes

0 75 150 m

REGLEMENT GRAPHIQUE

PLUi Plan Local d'Urbanisme intercommunal

Document approuvé le 20 décembre 2019

J_ATLAS DES EMPLACEMENTS RÉSERVÉS - TOME 1



H26

J26

I27

Légende: se référer aux premières pages de l'atlas

Sources :
@ DGFiP Cadastre 2016
@ DREAL Auvergne Rhône-Alpes

0 75 150 m

REGLEMENT GRAPHIQUE

PLUi

Document approuvé le 20 décembre 2019

J_ATLAS DES EMPLACEMENTS RÉSERVÉS - TOME 1

Planche n° K26



J26

L26

K27

Légende: se référer aux premières pages de l'atlas

Sources :
@ DGFiP Cadastre 2016
@ DREAL Auvergne Rhône-Alpes

0 75 150 m

REGLEMENT GRAPHIQUE

PLUi

Document approuvé le 20 décembre 2019

J_ATLAS DES EMPLACEMENTS RÉSERVÉS - TOME 1

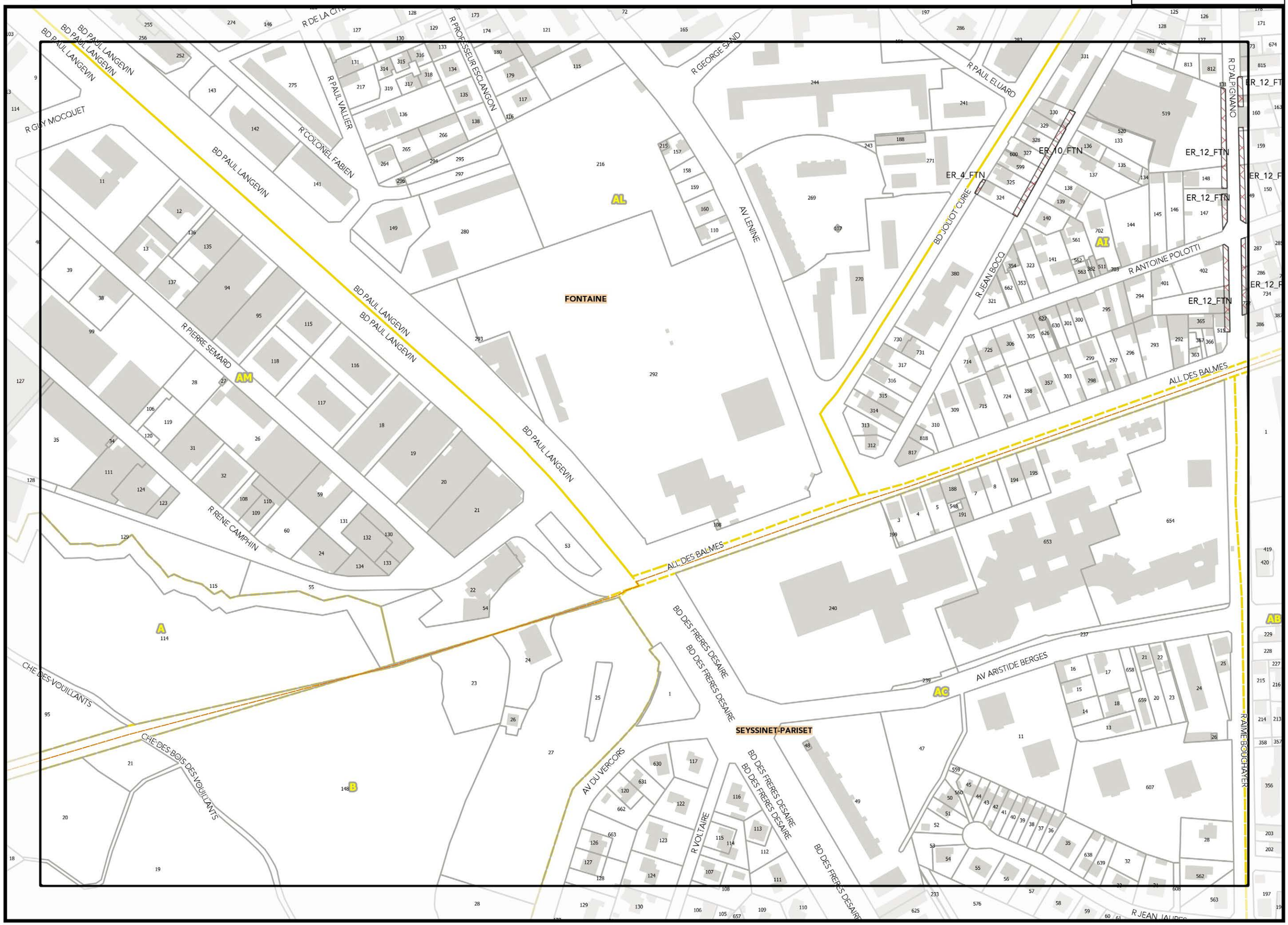

K26 M26

L27

Légende: se référer aux premières pages de l'atlas

Sources :
@ DGFiP Cadastre 2016
@ DREAL Auvergne Rhône-Aline

0 75 150 m

REGLEMENT GRAPHIQUE

PLUi Plan Local d'Urbanisme intercommunal

Document approuvé le 20 décembre 2019

J_ATLAS DES EMPLACEMENTS RÉSERVÉS - TOME 1

Planche n° M26

REGLEMENT GRAPHIQUE
PLUi
Document approuvé le 20 décembre 2019

Légende: se référer aux premières pages de l'atlas

Sources :
@ DGFiP Cadastre 2016
@ DREAL Auvergne Rhône-Aux

0 75 150 m

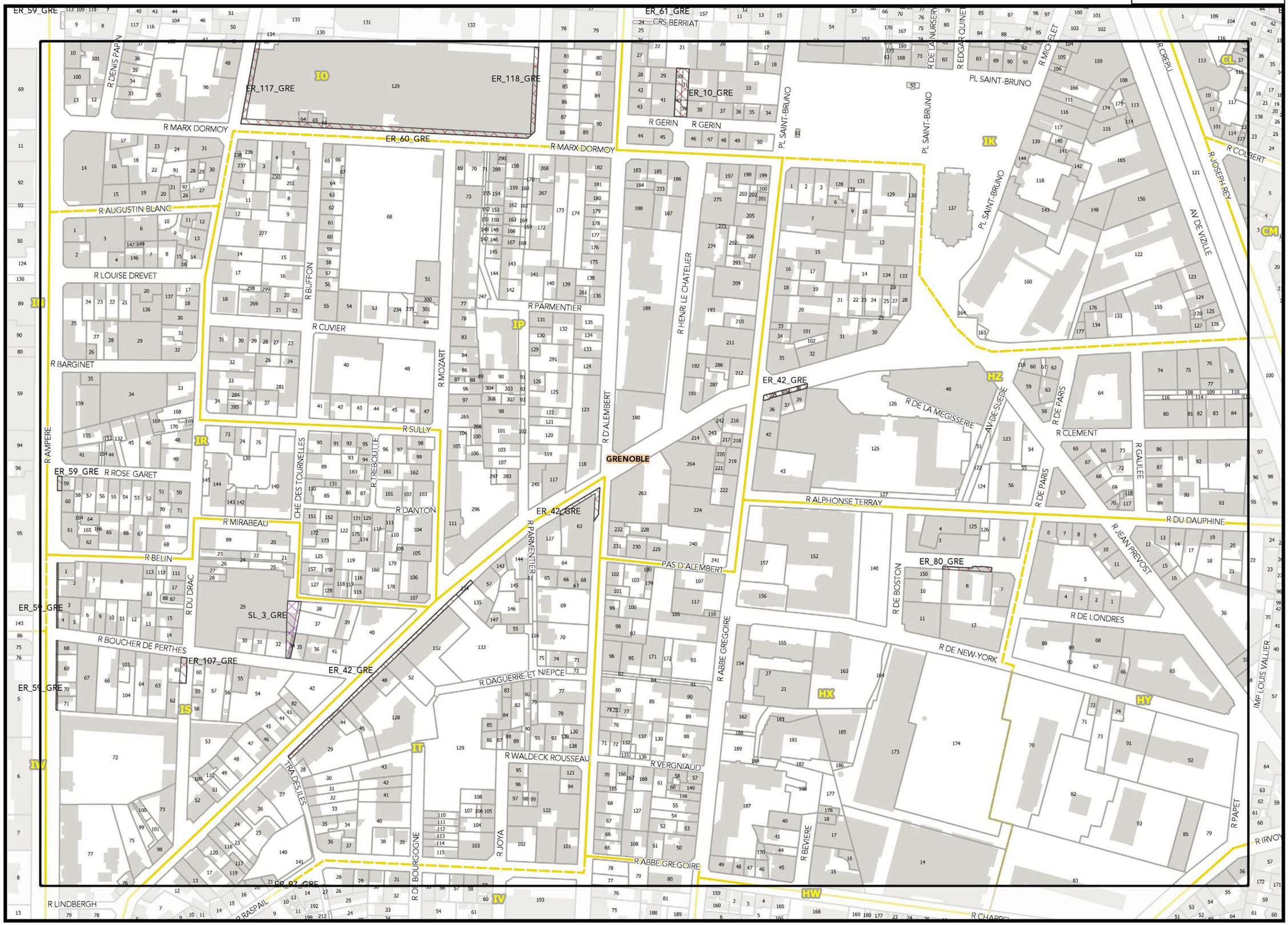

M26

O26

Légende: se référer aux premières pages de l'atlas

Sources :
@ DGFiP Cadastre 2016
@ DREAL Auvergne Rhône-Alpes

N27

0 75 150 m

REGLEMENT GRAPHIQUE

PLUi Plan Local d'Urbanisme intercommunal

Document approuvé le 20 décembre 2019

J_ATLAS DES EMPLACEMENTS RÉSERVÉS - TOME 1

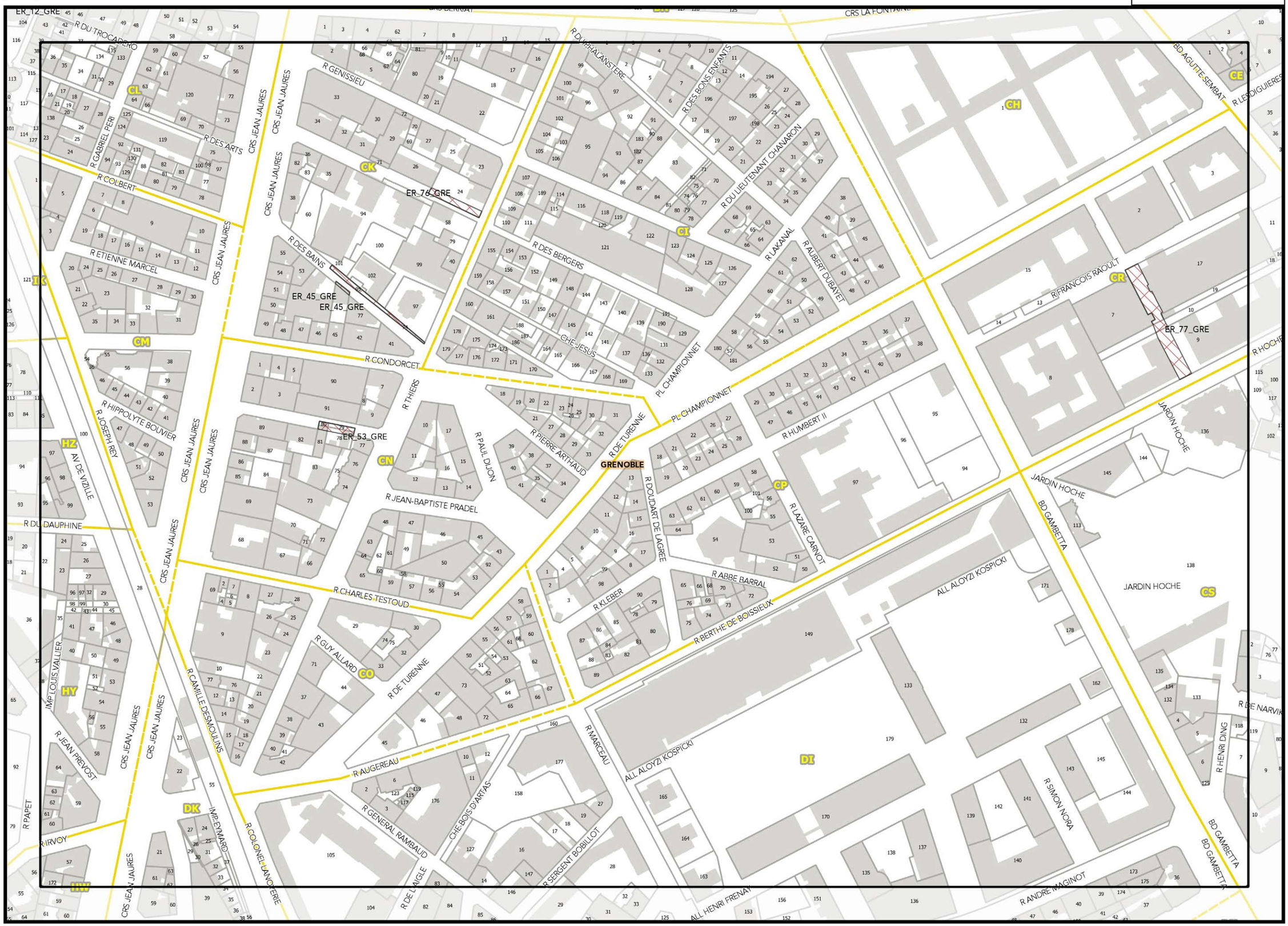

◀N26

P26▶

Légende: se référer aux premières pages de l'atlas

Sources :
@ DGFiP Cadastre 2016
@ DREAL Auvergne Rhône-Alpes

▼027▼

0 75 150 m

REGLEMENT GRAPHIQUE

PLUi

Document approuvé le 20 décembre 2019

J_ATLAS DES EMPLACEMENTS RÉSERVÉS - TOME 1

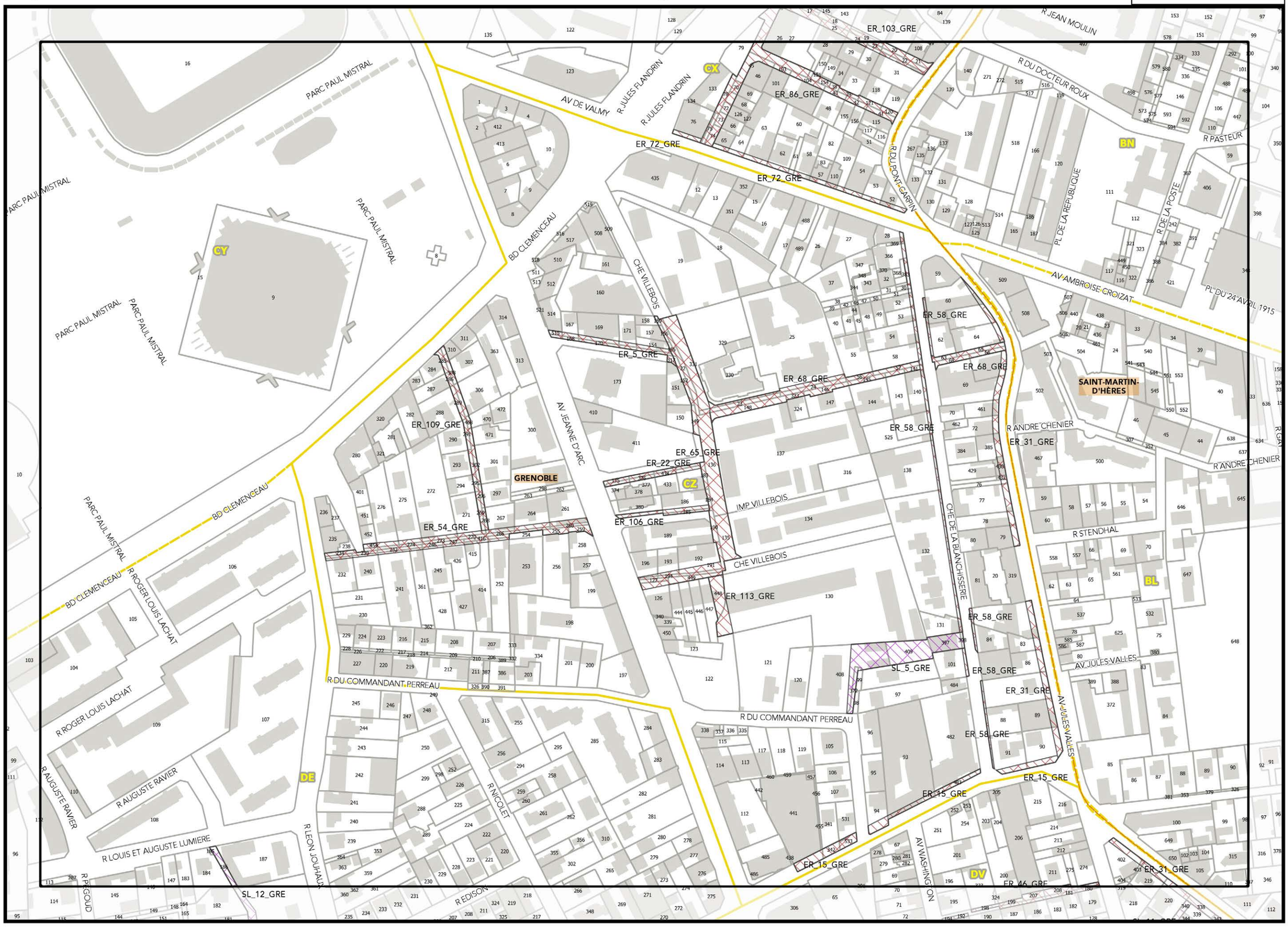

P26

R26

Q27

Légende: se référer aux premières pages de l'atlas

Sources :
@ DGFiP Cadastre 2016
@ DREAL Auvergne Rhône-Alpes

0 75 150 m

REGLEMENT GRAPHIQUE

Document approuvé le 20 décembre 2019

J_ATLAS DES EMPLACEMENTS RÉSERVÉS - TOME 1



▲Q26▲

▲S26▲

▼R27▼

Légende: se référer aux premières pages de l'atlas

Sources :
@ DGFiP Cadastre 2016
@ DREAL Auvergne Rhône-Alpes

0 75 150 m

REGLEMENT GRAPHIQUE

PLUi

Document approuvé le 20 décembre 2019

J_ATLAS DES EMPLACEMENTS RÉSERVÉS - TOME 1

Planche n° S26

Document approuvé le 20 décembre 2019

◀R26

◀T26



▼S27▼

Légende: se référer aux premières pages de l'atlas

Sources :
@ DGFiP Cadastre 2016
@ DREAL Auvergne Rhône-Alpes

0 75 150 m

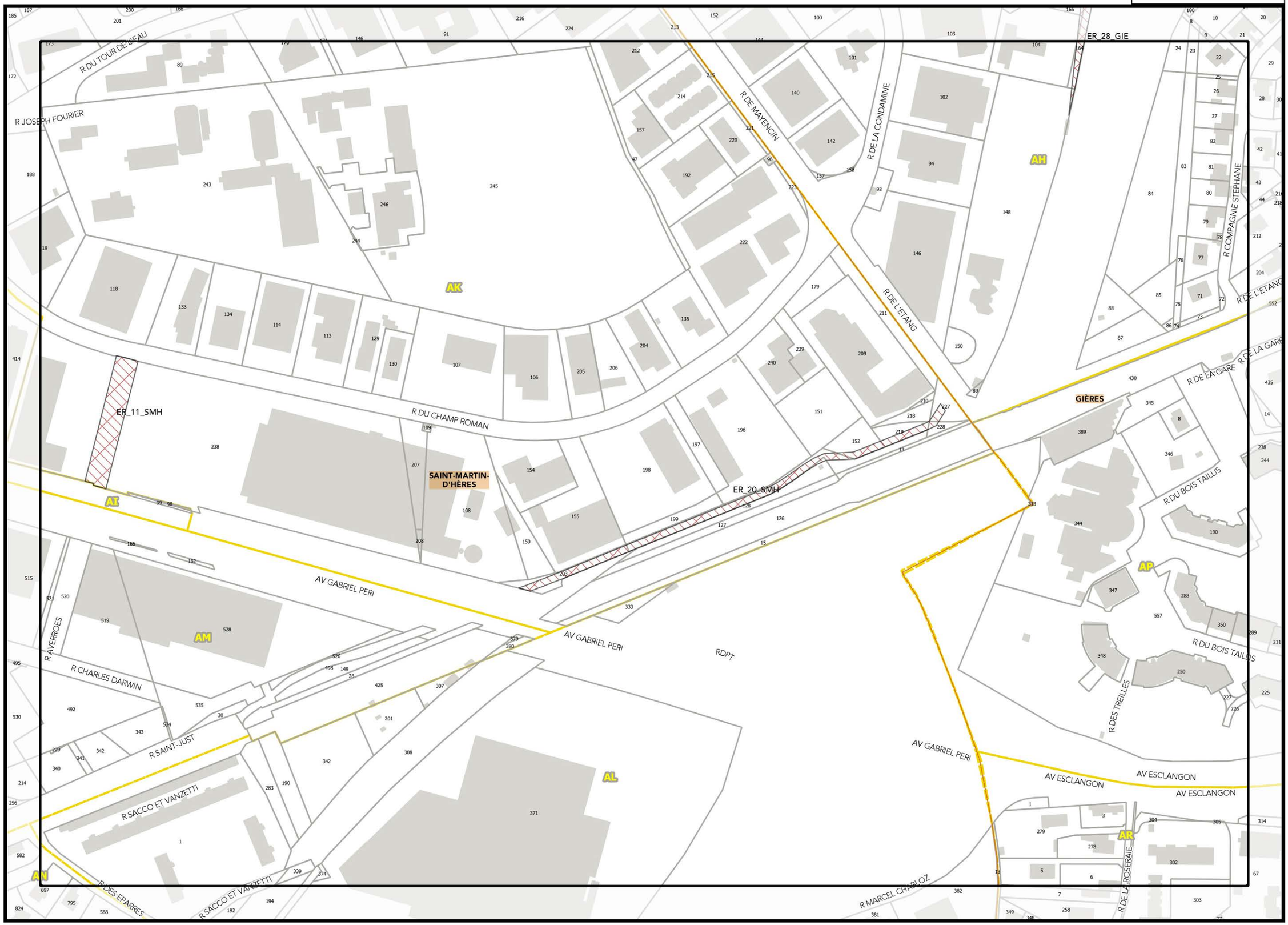

REGLEMENT GRAPHIQUE

PLUi

Document approuvé le 20 décembre 2019

J_ATLAS DES EMPLACEMENTS RÉSERVÉS - TOME 1

Légende: se référer aux premières pages de l'atlas

Sources :
@ DGFiP Cadastre 2016
@ DREAL Auvergne Rhône-Alpes

0 75 150 m

REGLEMENT GRAPHIQUE
PLUi Plan Local d'Urbanisme intercommunal

Document approuvé le 20 décembre 2019

T26

V26

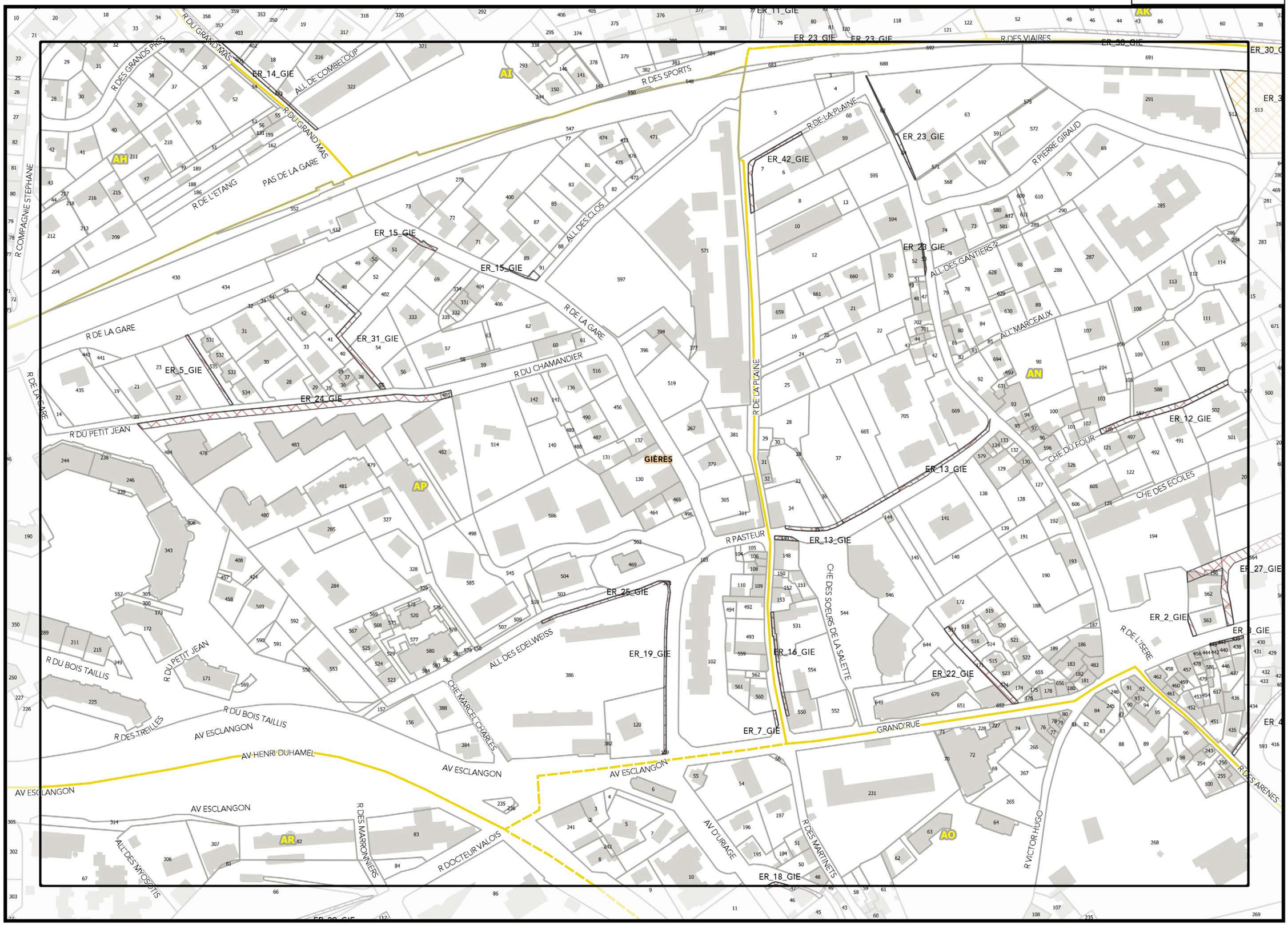

Légende: se référer aux premières pages de l'atlas

Sources :
@ DGFiP Cadastre 2016
@ DREAL Auvergne Rhône-Alpes

U27

0 75 150 m

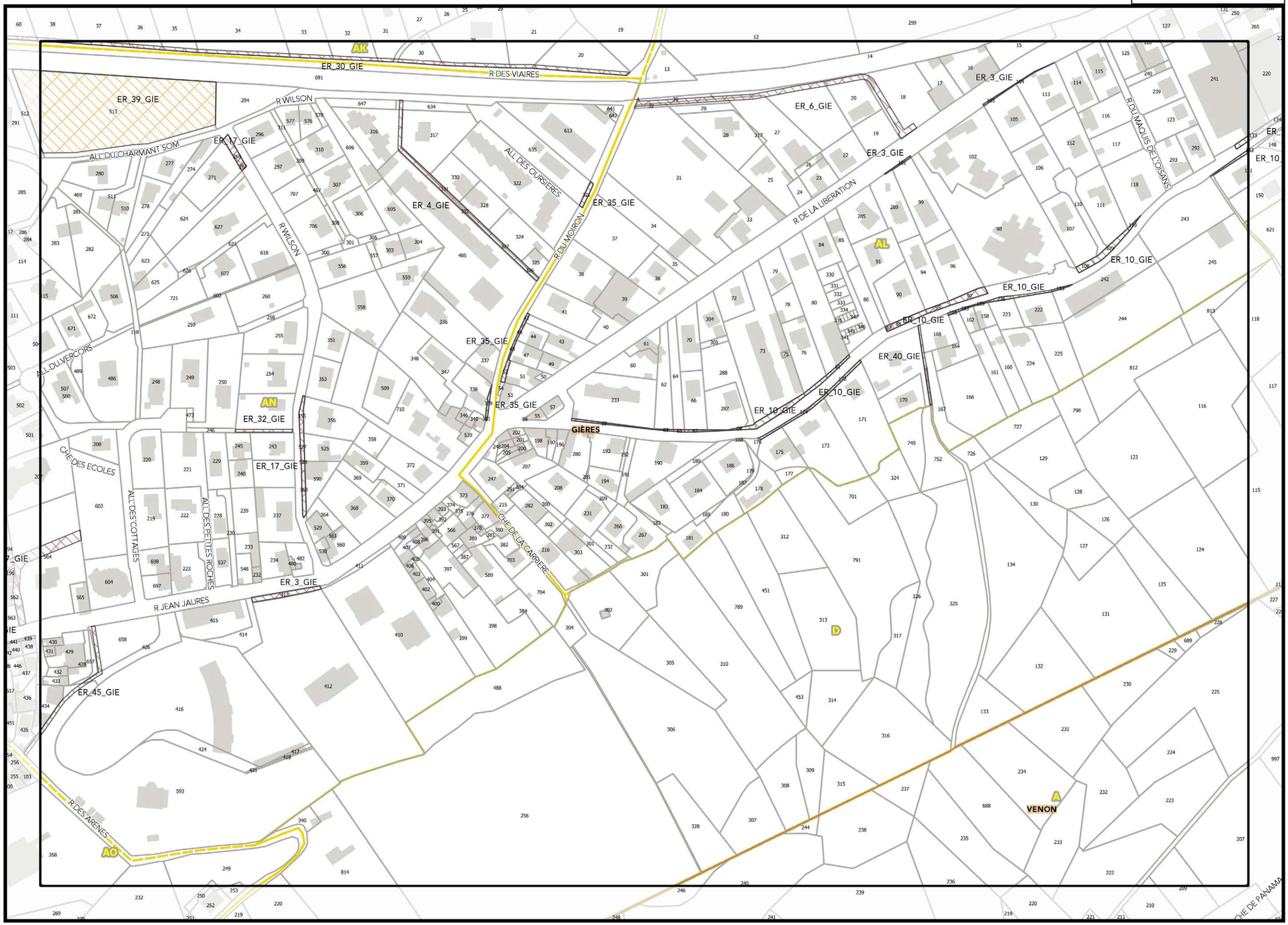

▲U26▲

▲W26▲

Légende: se référer aux premières pages de l'atlas

Sources :
@ DGFiP Cadastre 2016
@ DREAL Auvergne Rhône-Alpes

0 75 150 m

REGLEMENT GRAPHIQUE

PLUi Plan Local d'Urbanisme intercommunal

Document approuvé le 20 décembre 2019

J_ATLAS DES EMPLACEMENTS RÉSERVÉS - TOME 1

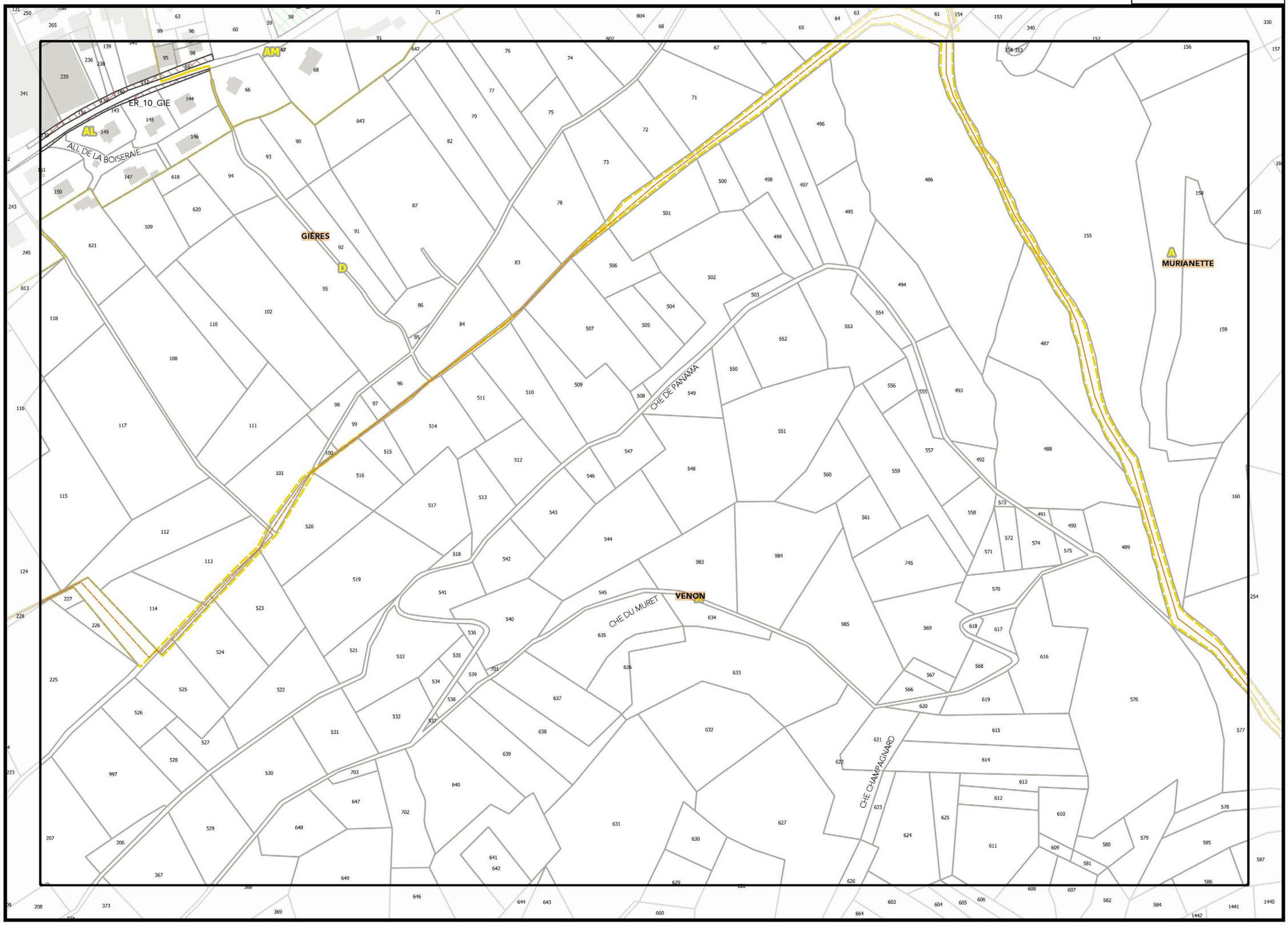

V26

X26

Légende: se référer aux premières pages de l'atlas

Sources :
@ DGFiP Cadastre 2016
@ DREAL Auvergne Rhône-Alpes

W27

0 75 150 m

REGLEMENT GRAPHIQUE

PLUi Plan Local d'Urbanisme intercommunal

Document approuvé le 20 décembre 2019

J_ATLAS DES EMPLACEMENTS RÉSERVÉS - TOME 1



REGLEMENT GRAPHIQUE

PLUi Plan Local d'Urbanisme intercommunal

Document approuvé le 20 décembre 2019

J_ATLAS DES EMPLACEMENTS RÉSERVÉS - TOME 1

Légende: se référer aux premières pages de l'atlas

Sources :
@ DGFiP Cadastre 2016
@ DREAL Auvergne Rhône-Alpes

0 75 150 m



H27

J27

REGLEMENT GRAPHIQUE

PLUi

Document approuvé le 20 décembre 2019

J_ATLAS DES EMPLACEMENTS RÉSERVÉS - TOME 1

Légende: se référer aux premières pages de l'atlas

Sources :
@ DGFiP Cadastre 2016
@ DREAL Auvergne Rhône-Alpes

I28

0 75 150 m



I27

K27

J28

Légende: se référer aux premières pages de l'atlas

Sources :
@ DGFiP Cadastre 2016
@ DREAL Auvergne Rhône-Alpes

0 75 150 m

REGLEMENT GRAPHIQUE

PLUi

Document approuvé le 20 décembre 2019

J_ATLAS DES EMPLACEMENTS RÉSERVÉS - TOME 1



J27

L27

K28

Légende: se référer aux premières pages de l'atlas

Sources :
@ DGFiP Cadastre 2016
@ DREAL Auvergne Rhône-Alpes

0 75 150 m

REGLEMENT GRAPHIQUE

PLUi Plan Local d'Urbanisme intercommunal

Document approuvé le 20 décembre 2019

J_ATLAS DES EMPLACEMENTS RÉSERVÉS - TOME 1

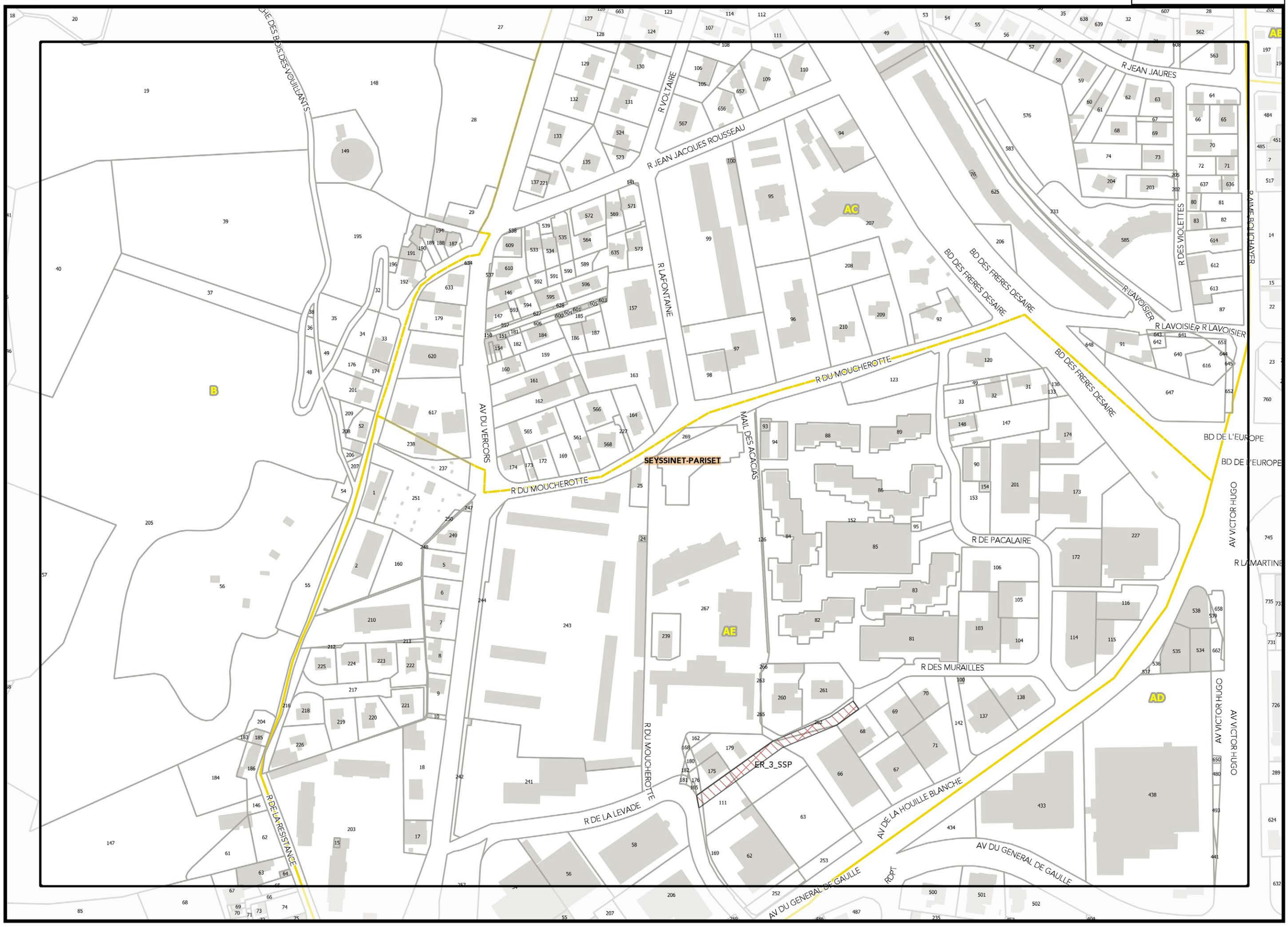

K27

M27

L28

Légende: se référer aux premières pages de l'atlas

Sources :
@ DGFiP Cadastre 2016
@ DREAL Auvergne Rhône-Alpes

0 75 150 m

REGLEMENT GRAPHIQUE

PLUi

Document approuvé le 20 décembre 2019

J_ATLAS DES EMPLACEMENTS RÉSERVÉS - TOME 1

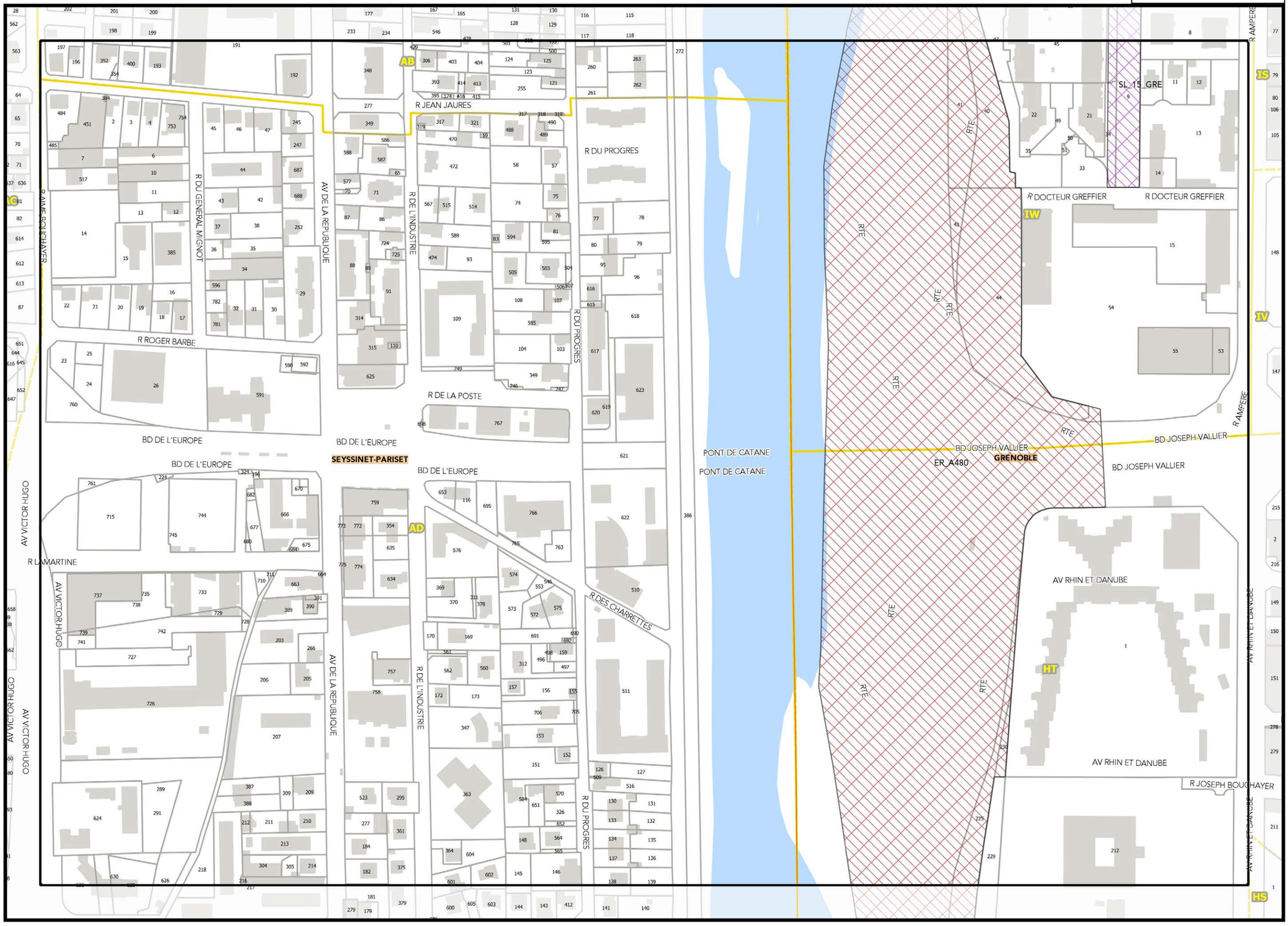

L27

N27

M28

Légende: se référer aux premières pages de l'atlas

Sources :
@ DGFiP Cadastre 2016
@ DREAL Auvergne Rhône-Alpes

0 75 150 m

REGLEMENT GRAPHIQUE

PLUi

Document approuvé le 20 décembre 2019

J_ATLAS DES EMPLACEMENTS RÉSERVÉS - TOME 1

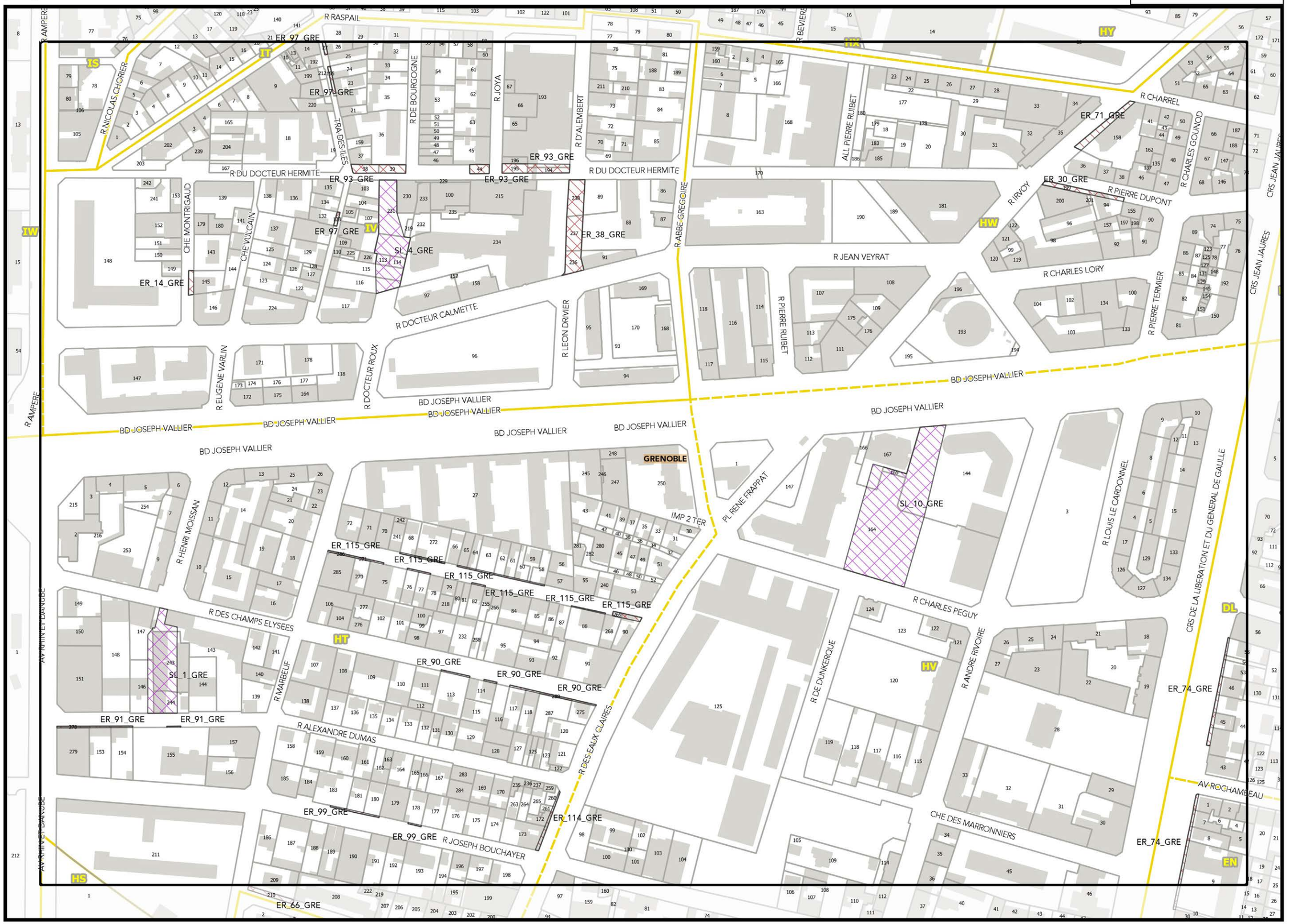

M27

O27

Légende: se référer aux premières pages de l'atlas

Sources :
@ DGFiP Cadastre 2016
@ DREAL Auvergne Rhône-Alpes

N28

0 75 150 m

REGLEMENT GRAPHIQUE

Document approuvé le 20 décembre 2019

J_ATLAS DES EMPLACEMENTS RÉSERVÉS - TOME 1

Planche n° 027

REGLEMENT GRAPHIQUE
PLUi Plan Local d'Urbanisme intercommunal
Document approuvé le 20 décembre 2019

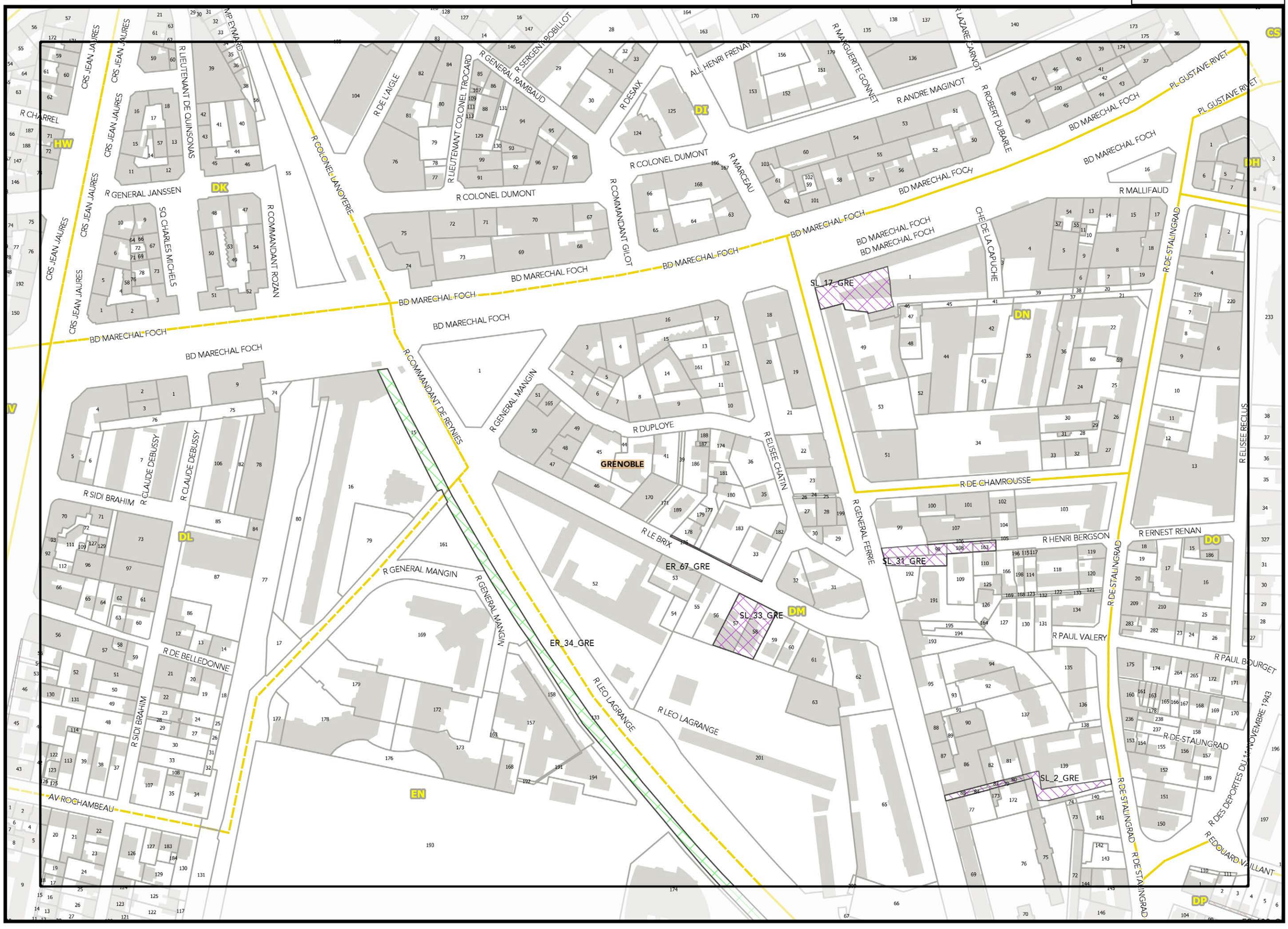

Légende: se référer aux premières pages de l'atlas

Sources :
@ DGFiP Cadastre 2016
@ DREAL Auvergne Rhône-Alpes

0 75 150 m

REGLEMENT GRAPHIQUE

PLUi

Document approuvé le 20 décembre 2019

◀027

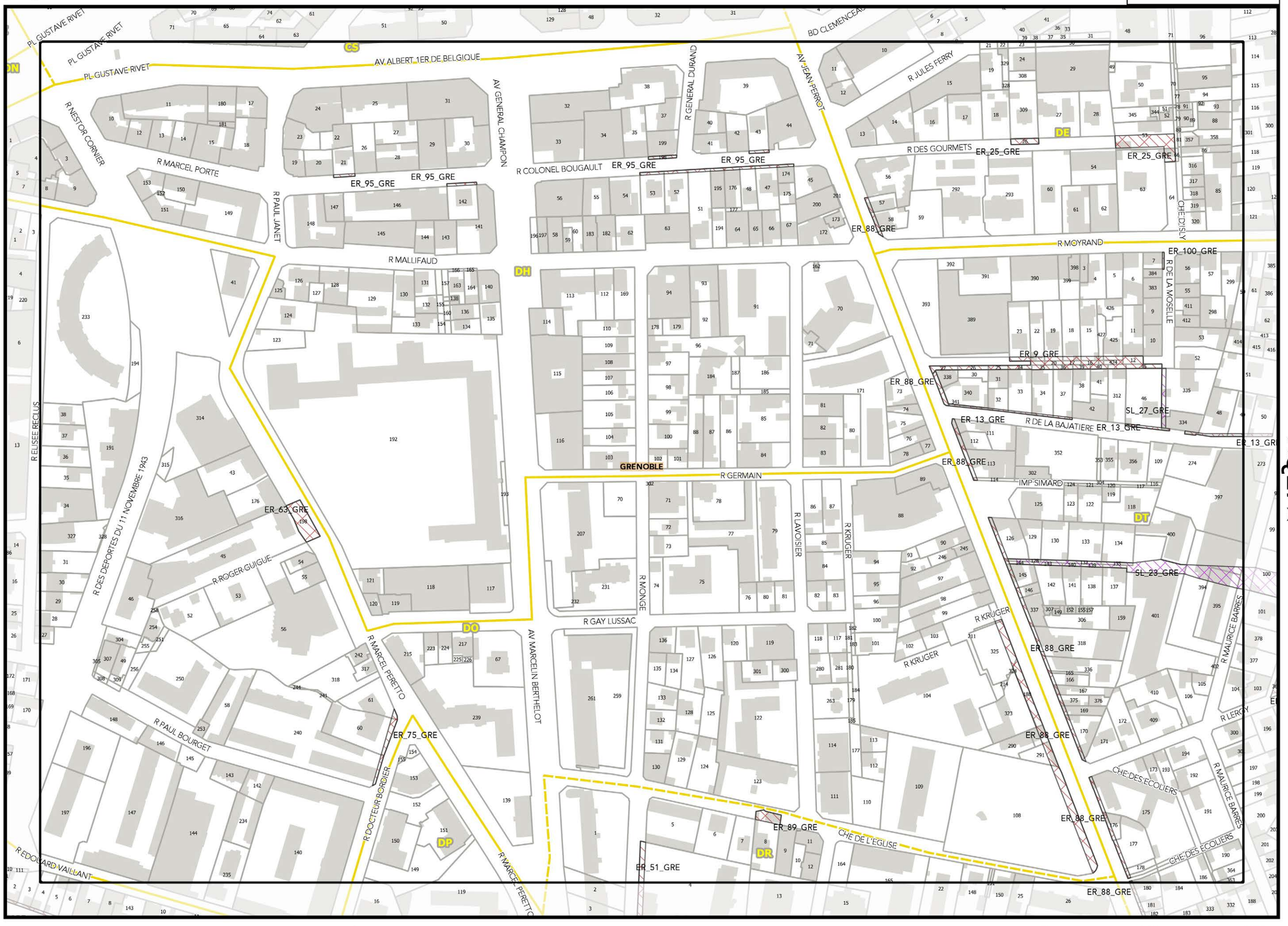

027▶

J_ATLAS DES EMPLACEMENTS RÉSERVÉS - TOME 1

Légende: se référer aux premières pages de l'atlas

Sources :
@ DGFiP Cadastre 2016
@ DREAL Auvergne Rhône-Alpes

0 75 150 m



P27

R27

Légende: se référer aux premières pages de l'atlas

Sources :
@ DGFiP Cadastre 2016
@ DREAL Auvergne Rhône-Alpes

O28

0 75 150 m

REGLEMENT GRAPHIQUE

PLUi

Document approuvé le 20 décembre 2019

J_ATLAS DES EMPLACEMENTS RÉSERVÉS - TOME 1

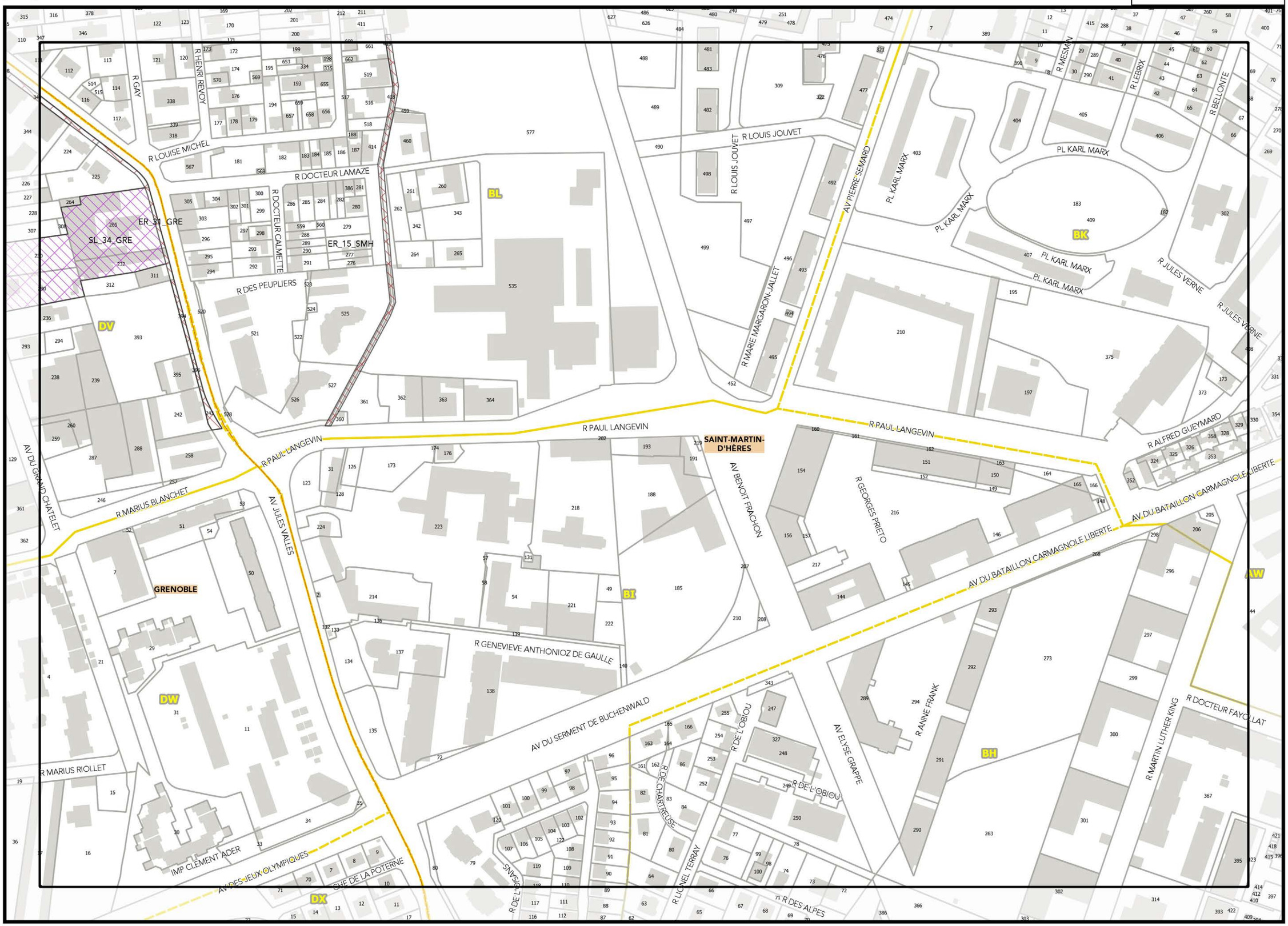

Q27

S27

Légende: se référer aux premières pages de l'atlas

Sources :
@ DGFiP Cadastre 2016
@ DREAL Auvergne Rhône-Alpes

R28

0 75 150 m

REGLEMENT GRAPHIQUE

PLUi

Document approuvé le 20 décembre 2019

J_ATLAS DES EMPLACEMENTS RÉSERVÉS - TOME 1

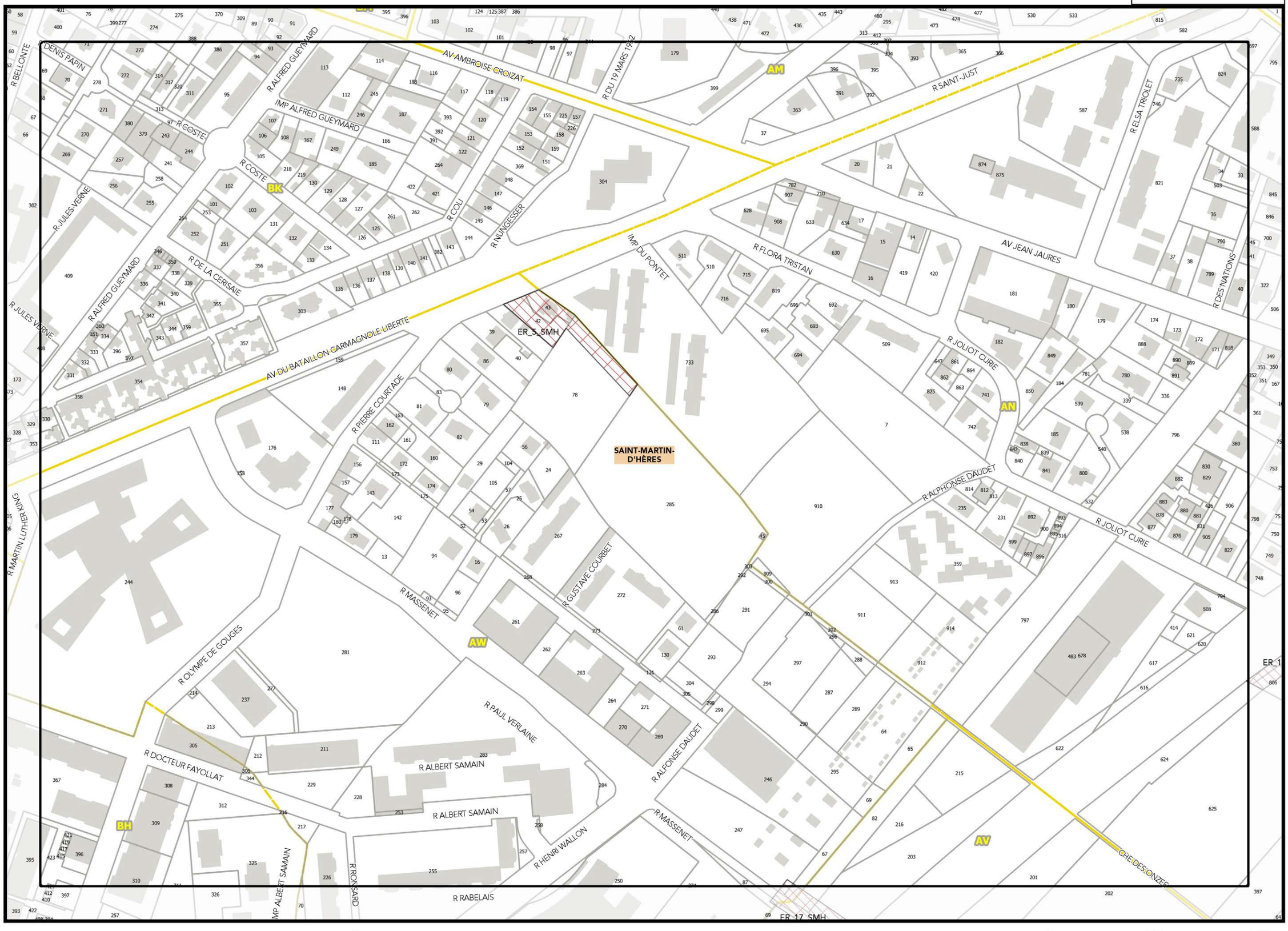

▲R27▲

▲T27▲

▼S28▼

Légende: se référer aux premières pages de l'atlas

Sources :
@ DGFiP Cadastre 2016
@ DREAL Auvergne Rhône-Alpes

0 75 150 m

REGLEMENT GRAPHIQUE

PLUi Plan Local d'Urbanisme intercommunal

Document approuvé le 20 décembre 2019

J_ATLAS DES EMPLACEMENTS RÉSERVÉS - TOME 1

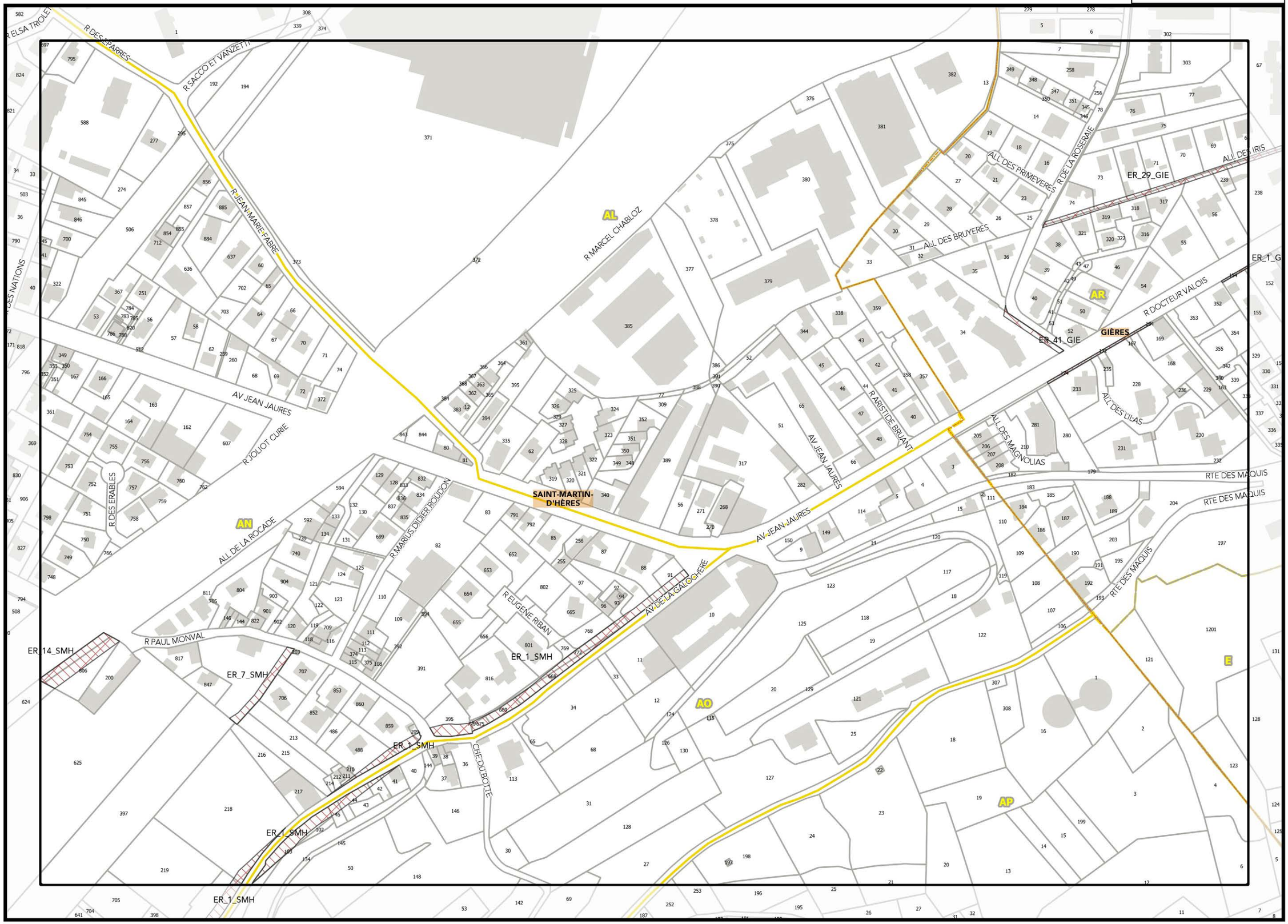

▲S27▲

▲U27▲

Légende: se référer aux premières pages de l'atlas

Sources :
@ DGFiP Cadastre 2016
@ DREAL Auvergne Rhône-Alpes

0 75 150 m

REGLEMENT GRAPHIQUE

PLUi

Document approuvé le 20 décembre 2019

J_ATLAS DES EMPLACEMENTS RÉSERVÉS - TOME 1

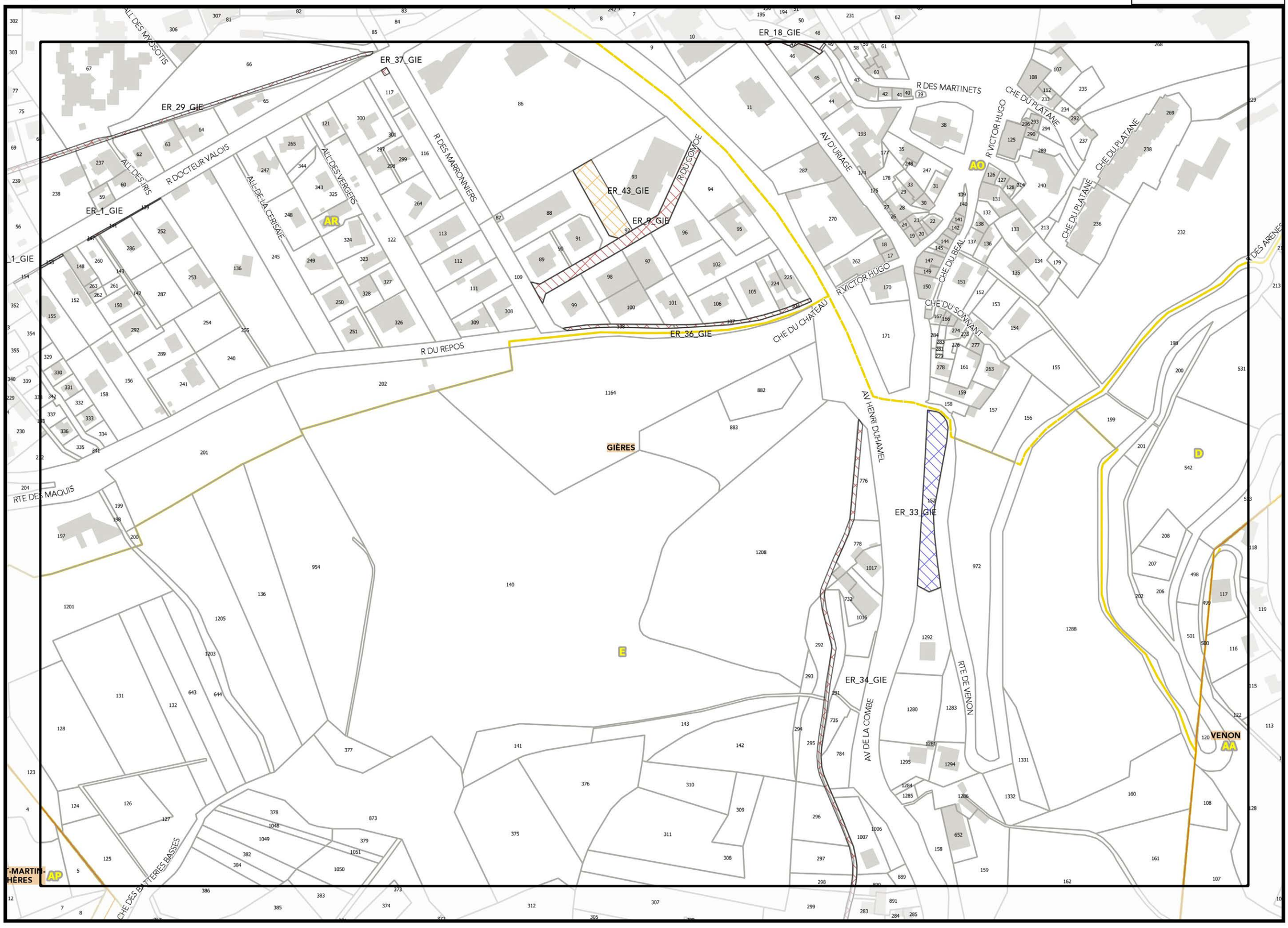

◀T27

V27▶

Légende: se référer aux premières pages de l'atlas

Sources :
@ DGFiP Cadastre 2016
@ DREAL Auvergne Rhône-Alpes

▼U28▼

0 75 150 m

REGLEMENT GRAPHIQUE

PLUi Plan Local d'Urbanisme intercommunal

Document approuvé le 20 décembre 2019

J_ATLAS DES EMPLACEMENTS RÉSERVÉS - TOME 1

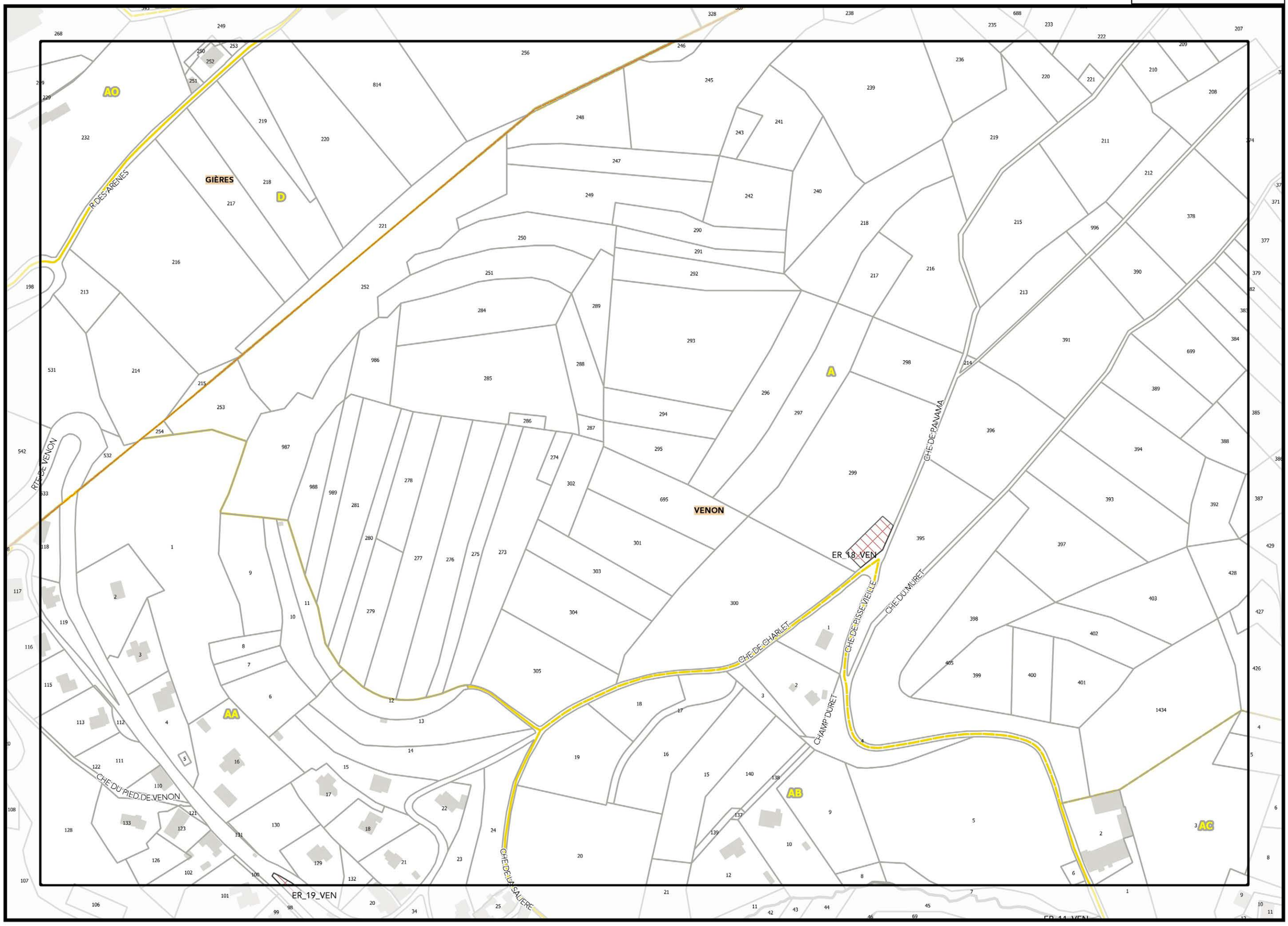

Légende: se référer aux premières pages de l'atlas

Sources :
@ DGFiP Cadastre 2016
@ DREAL Auvergne Rhône-Alpes

0 75 150 m

REGLEMENT GRAPHIQUE

PLUi

Document approuvé le 20 décembre 2019

J_ATLAS DES EMPLACEMENTS RÉSERVÉS - TOME 1

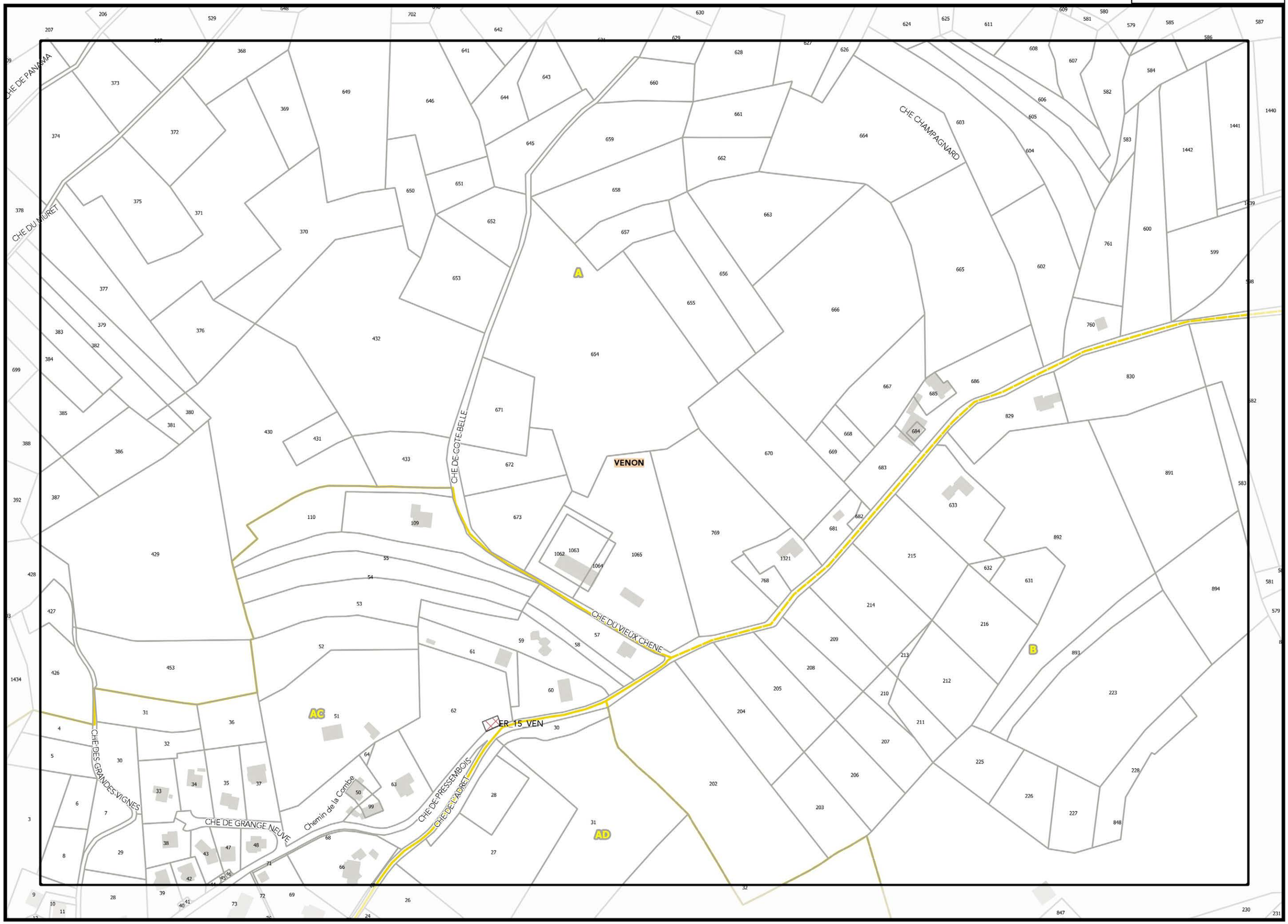

W27

X27

REGLEMENT GRAPHIQUE

PLUi Plan Local d'Urbanisme intercommunal

Document approuvé le 20 décembre 2019

J_ATLAS DES EMPLACEMENTS RÉSERVÉS - TOME 1

Légende: se référer aux premières pages de l'atlas

Sources :
@ DGFiP Cadastre 2016
@ DREAL Auvergne Rhône-Alpes

W28

0 75 150 m

Planche n° X27

REGLEMENT GRAPHIQUE

PLUi

Document approuvé le 20 décembre 2019

J_ATLAS DES EMPLACEMENTS RÉSERVÉS - TOME 1

◄W27

►Y27◄

ER_9_MUR

ER_9_MUR

CHE DE LA FONTAINE BENITE

RTE FORESTIERE DE COMBELOUP

VENON

MURIANETTE

CHE DE LA MONTAGNE

CHE DE LA MONTAGNE

Légende: se référer aux premières pages de l'atlas

Sources :
@ DGFiP Cadastre 2016
@ DREAL Auvergne Rhône-Aux

▼X28▼

0 75 150 m



H28

J28

Légende: se référer aux premières pages de l'atlas

Sources :
@ DGFiP Cadastre 2016
@ DREAL Auvergne Rhône-Alpes

I29

0 75 150 m



I28

K28

J29

Légende: se référer aux premières pages de l'atlas

Sources :
@ DGFiP Cadastre 2016
@ DREAL Auvergne Rhône-Alpes

0 75 150 m

REGLEMENT GRAPHIQUE

PLUi

Document approuvé le 20 décembre 2019

J_ATLAS DES EMPLACEMENTS RÉSERVÉS - TOME 1

Planche n° K28

ER_1_SSP

RTE DE SAINT-NIZIER

SEYSSINET-PARISET

CHE DES RAMPES

R ANTOINE CHOLLIER

B

C

AO

AL

Légende: se référer aux premières pages de l'atlas

Sources :
@ DGFiP Cadastre 2016
@ DREAL Auvergne Rhône-Alpes

0 75 150 m

REGLEMENT GRAPHIQUE

PLUi

Document approuvé le 20 décembre 2019

J_ATLAS DES EMPLACEMENTS RÉSERVÉS - TOME 1

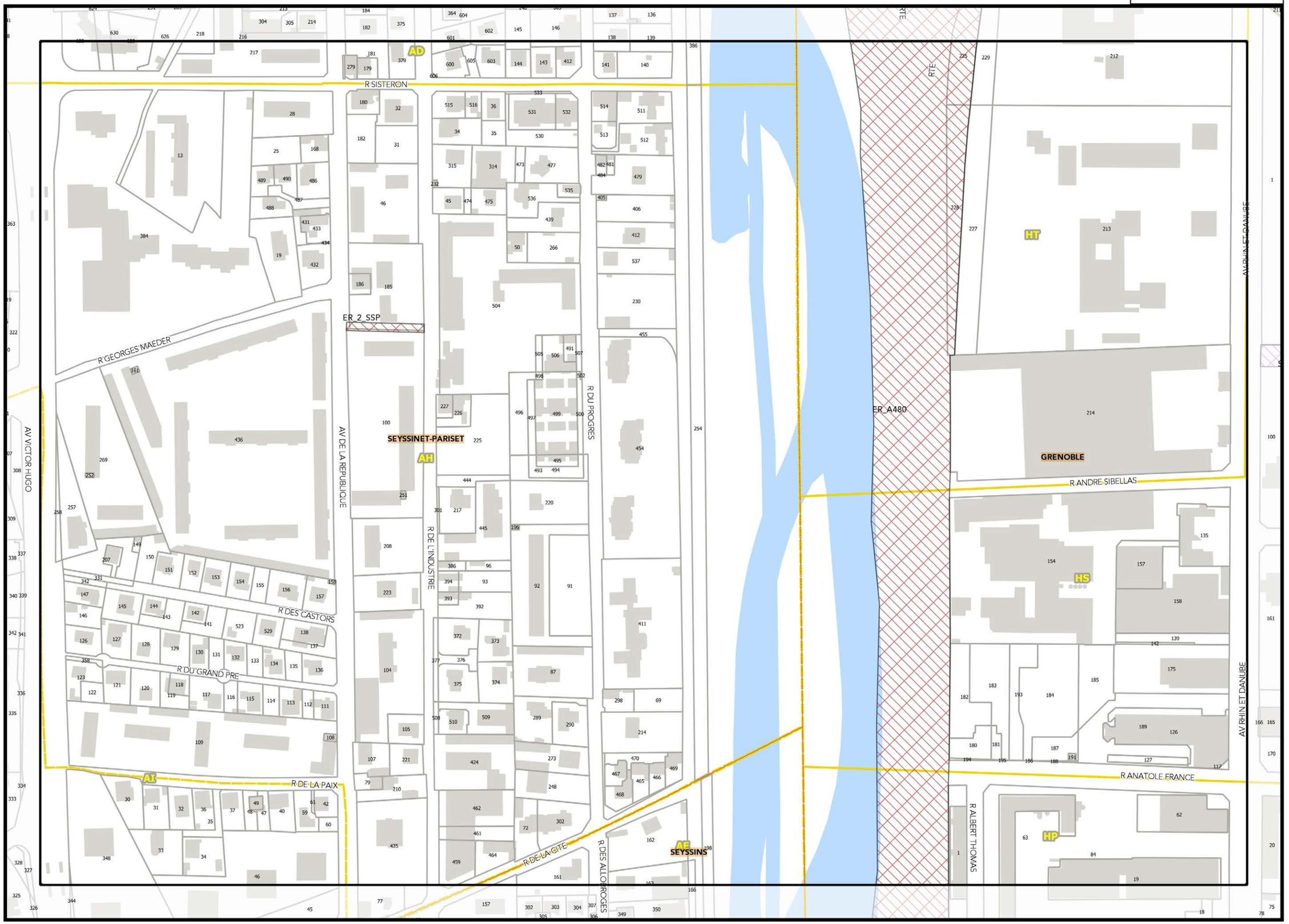

L28

N28

Légende: se référer aux premières pages de l'atlas

Sources :
@ DGFiP Cadastre 2016
@ DREAL Auvergne Rhône-Aline

M29

0 75 150 m

REGLEMENT GRAPHIQUE

PLUi

Document approuvé le 20 décembre 2019

J_ATLAS DES EMPLACEMENTS RÉSERVÉS - TOME 1

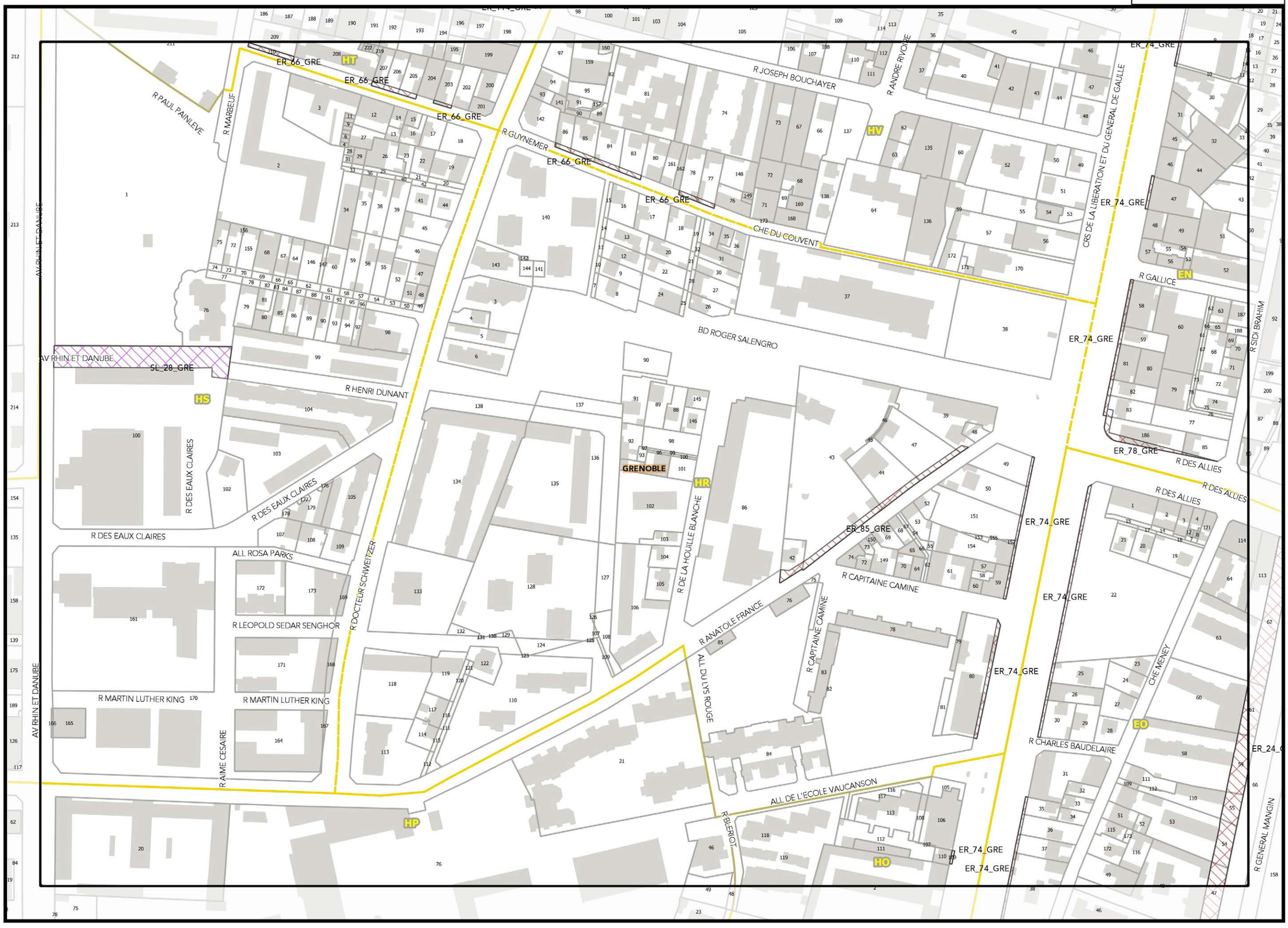

N29

0 75 150 m

Légende: se référer aux premières pages de l'atlas

Sources :
@ DGFiP Cadastre 2016
@ DREAL Auvergne Rhône-Alpes

REGLEMENT GRAPHIQUE

PLUi

Document approuvé le 20 décembre 2019

J_ATLAS DES EMPLACEMENTS RÉSERVÉS - TOME 1

Planche n° 028

Document approuvé le 20 décembre 2019

Légende: se référer aux premières pages de l'atlas

Sources :
@ DGFiP Cadastre 2016
@ DREAL Auvergne Rhône-Alpes

0 75 150 m

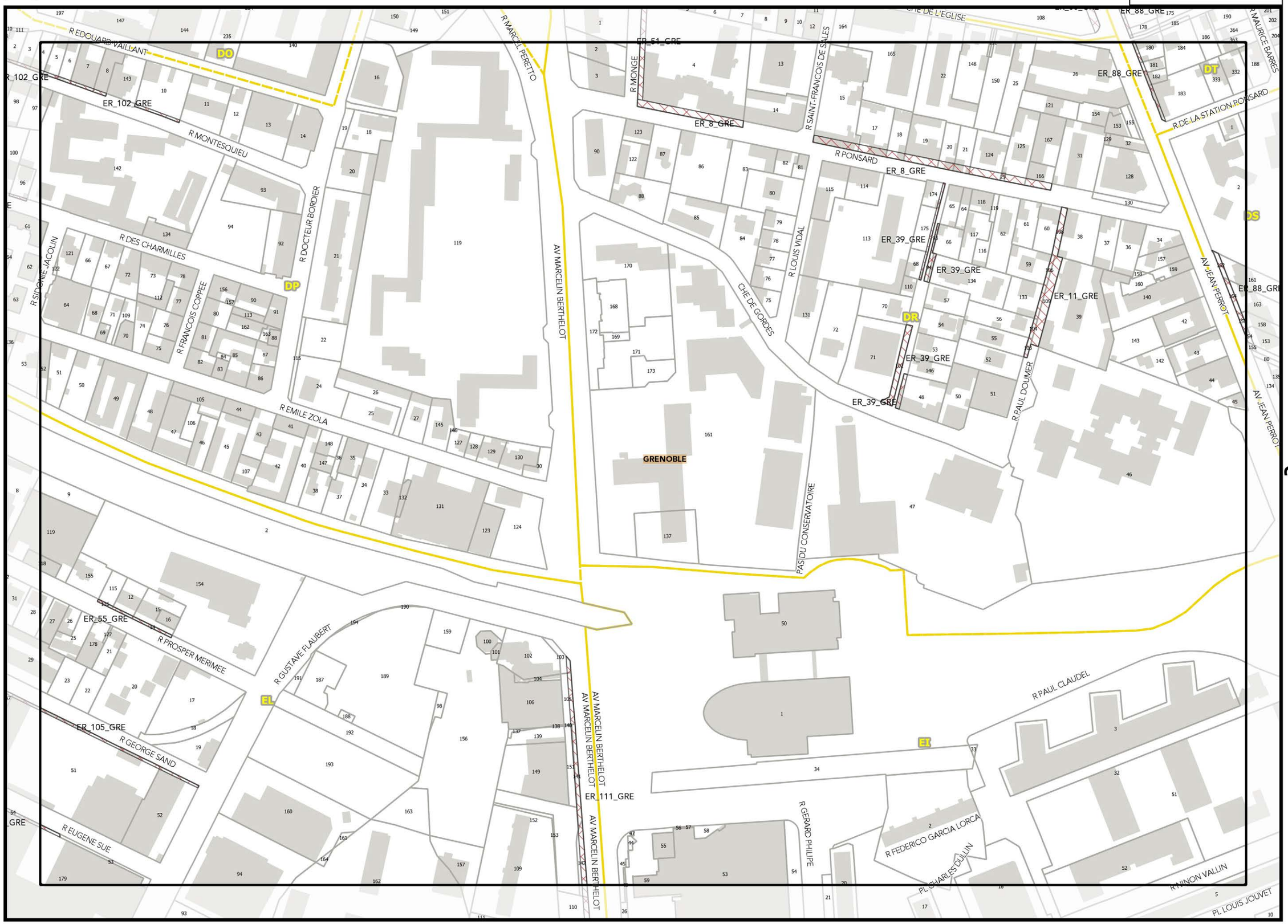

O28

O28

P29

Légende: se référer aux premières pages de l'atlas

Sources :
@ DGFiP Cadastre 2016
@ DREAL Auvergne Rhône-Alpes

0 75 150 m

REGLEMENT GRAPHIQUE

PLUi

Document approuvé le 20 décembre 2019

J_ATLAS DES EMPLACEMENTS RÉSERVÉS - TOME 1

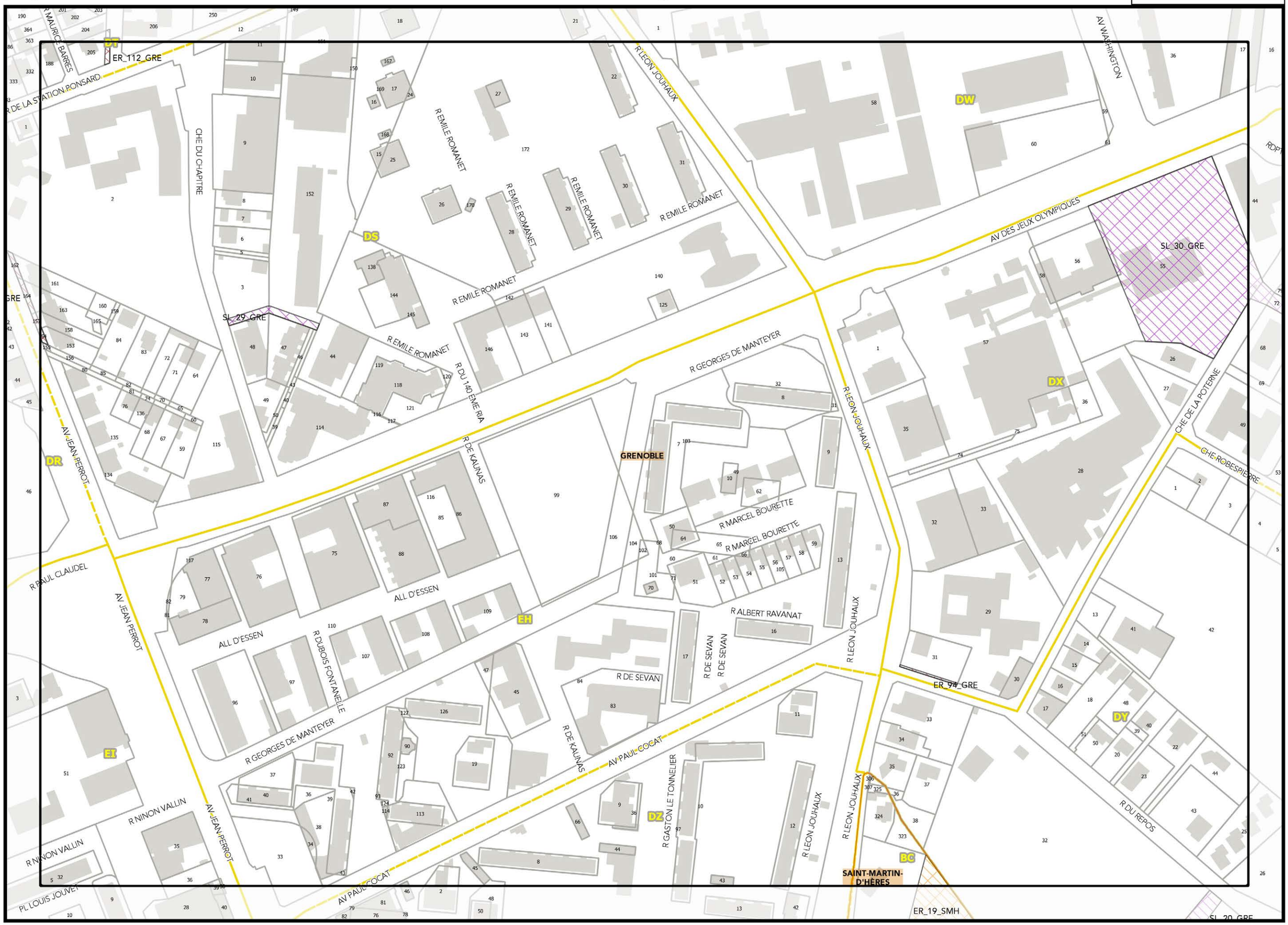

▲P28▲

▲R28▲

Légende: se référer aux premières pages de l'atlas

Sources :
@ DGFiP Cadastre 2016
@ DREAL Auvergne Rhône-Alpes

▼Q29▼

0 75 150 m

REGLEMENT GRAPHIQUE

PLUi

Document approuvé le 20 décembre 2019

J_ATLAS DES EMPLACEMENTS RÉSERVÉS - TOME 1

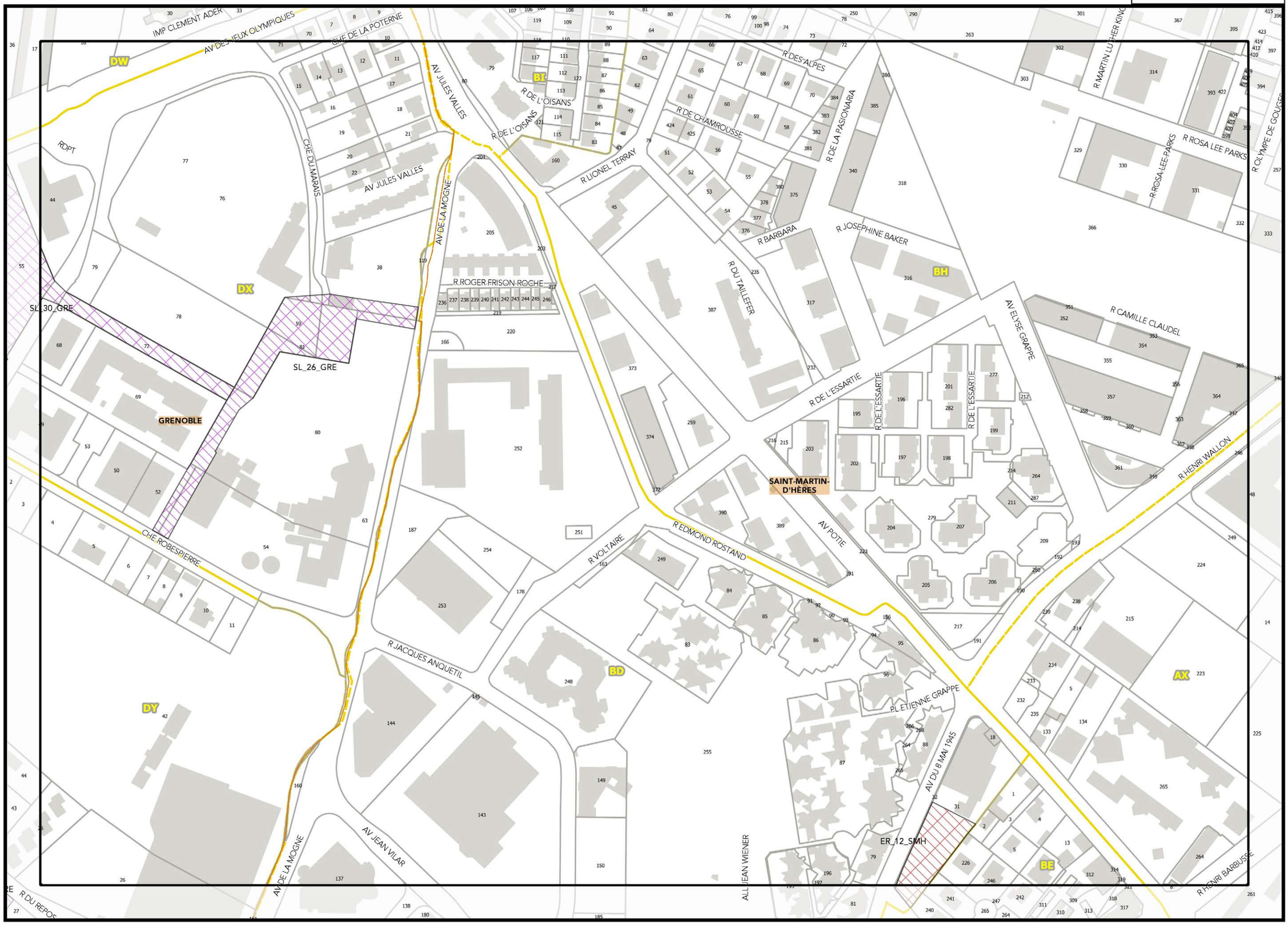

Q28

S28

R29

Légende: se référer aux premières pages de l'atlas

Sources :
@ DGFiP Cadastre 2016
@ DREAL Auvergne Rhône-Alpes

0 75 150 m

REGLEMENT GRAPHIQUE

PLUi

Document approuvé le 20 décembre 2019

J_ATLAS DES EMPLACEMENTS RÉSERVÉS - TOME 1

Document approuvé le 20 décembre 2019

Légende: se référer aux premières pages de l'atlas

Sources :
@ DGFiP Cadastre 2016
@ DREAL Auvergne Rhône-Alpes

0 75 150 m

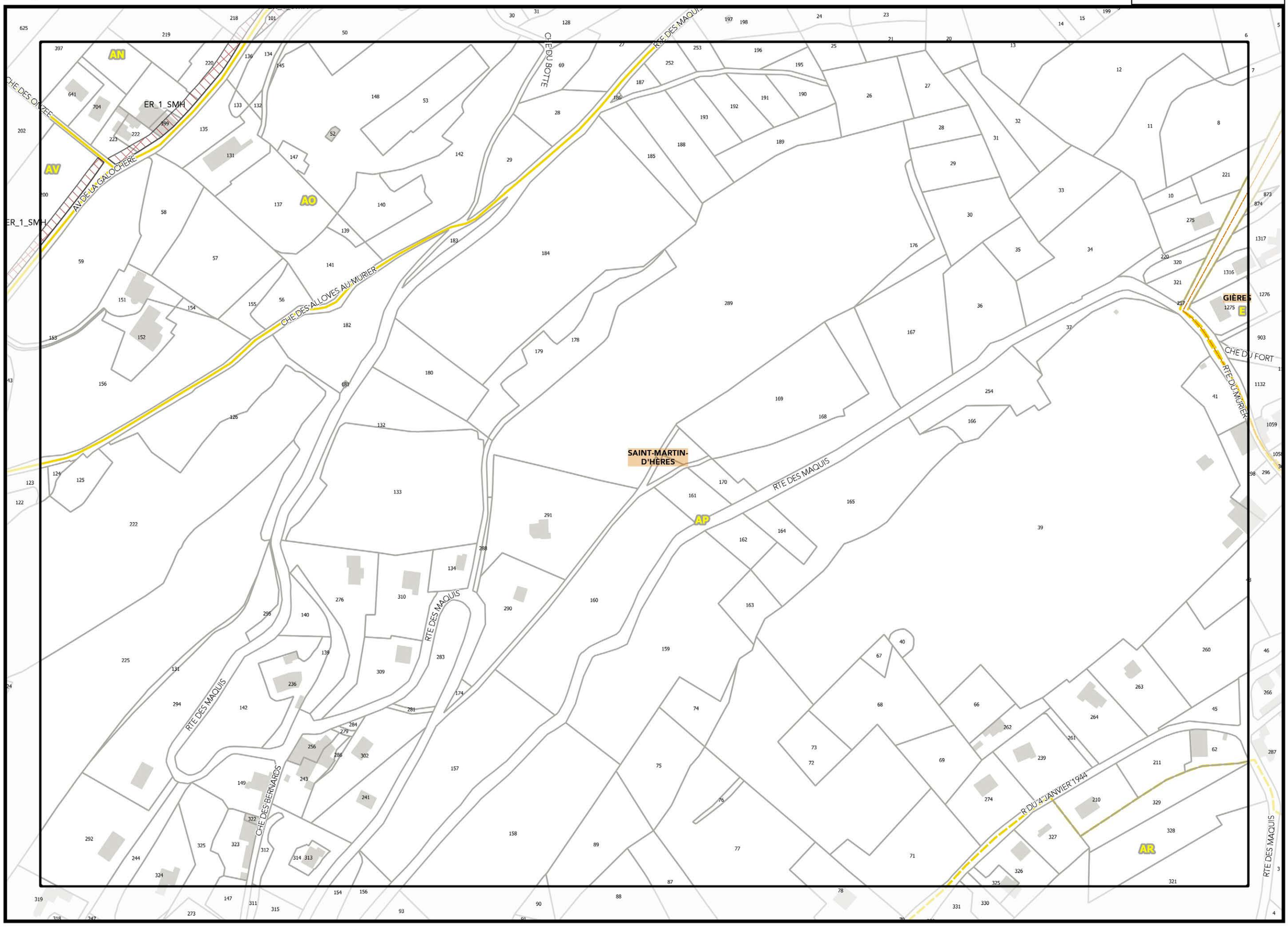

◀S28

▼T29▼

U28▶

Légende: se référer aux premières pages de l'atlas

Sources :
@ DGFiP Cadastre 2016
@ DREAL Auvergne Rhône-Alpes

0 75 150 m

REGLEMENT GRAPHIQUE

PLUi Plan Local d'Urbanisme intercommunal

Document approuvé le 20 décembre 2019

J_ATLAS DES EMPLACEMENTS RÉSERVÉS - TOME 1



T28

V28

REGLEMENT GRAPHIQUE

PLUi

Document approuvé le 20 décembre 2019

J_ATLAS DES EMPLACEMENTS RÉSERVÉS - TOME 1

Légende: se référer aux premières pages de l'atlas

Sources :
@ DGFiP Cadastre 2016
@ DREAL Auvergne Rhône-Alpes

U29

0 75 150 m

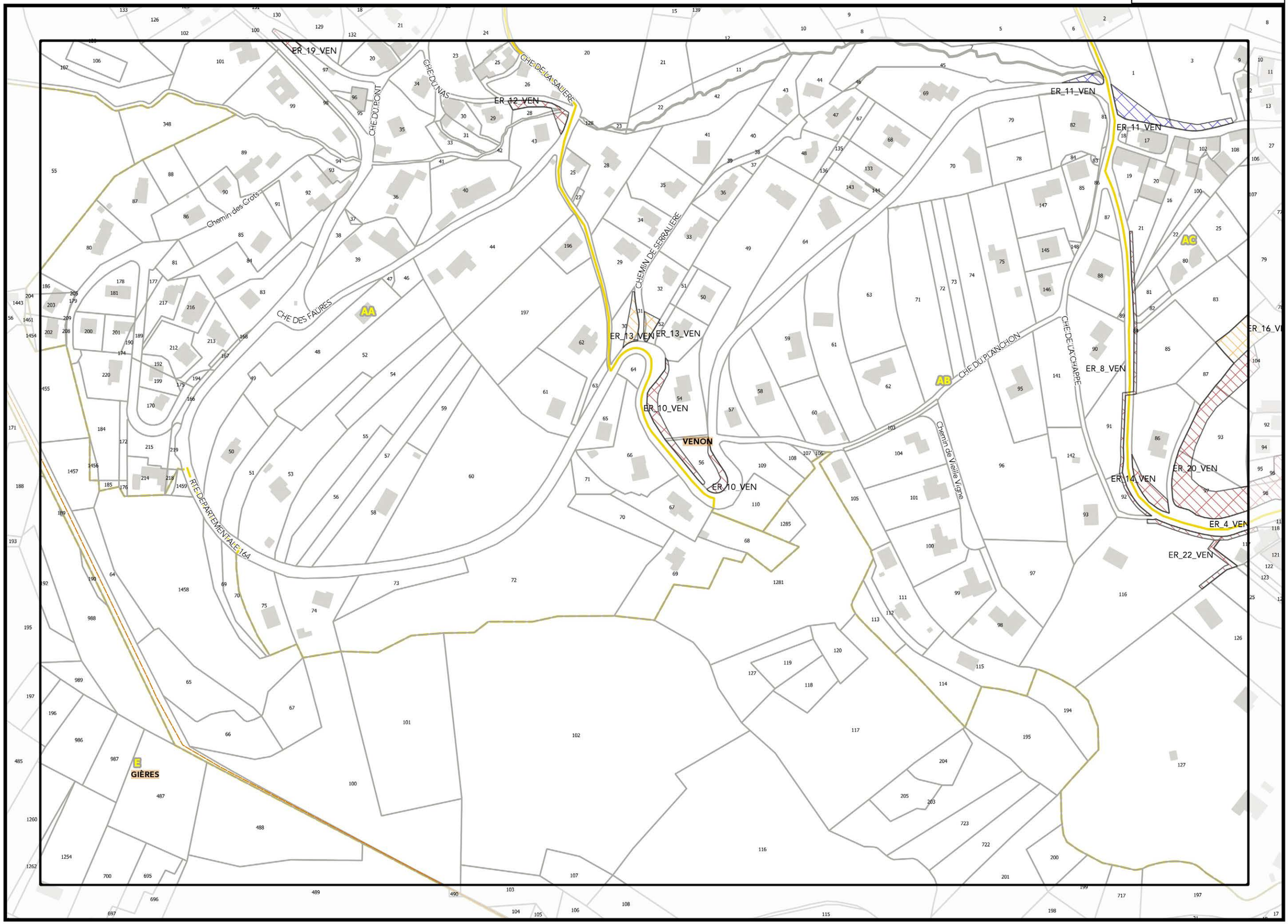

▲AU28▲

▲W28▲

Légende: se référer aux premières pages de l'atlas

Sources :
@ DGFiP Cadastre 2016
@ DREAL Auvergne Rhône-Alpes

▼V29▼

0 75 150 m

REGLEMENT GRAPHIQUE

PLUi

Document approuvé le 20 décembre 2019

J_ATLAS DES EMPLACEMENTS RÉSERVÉS - TOME 1

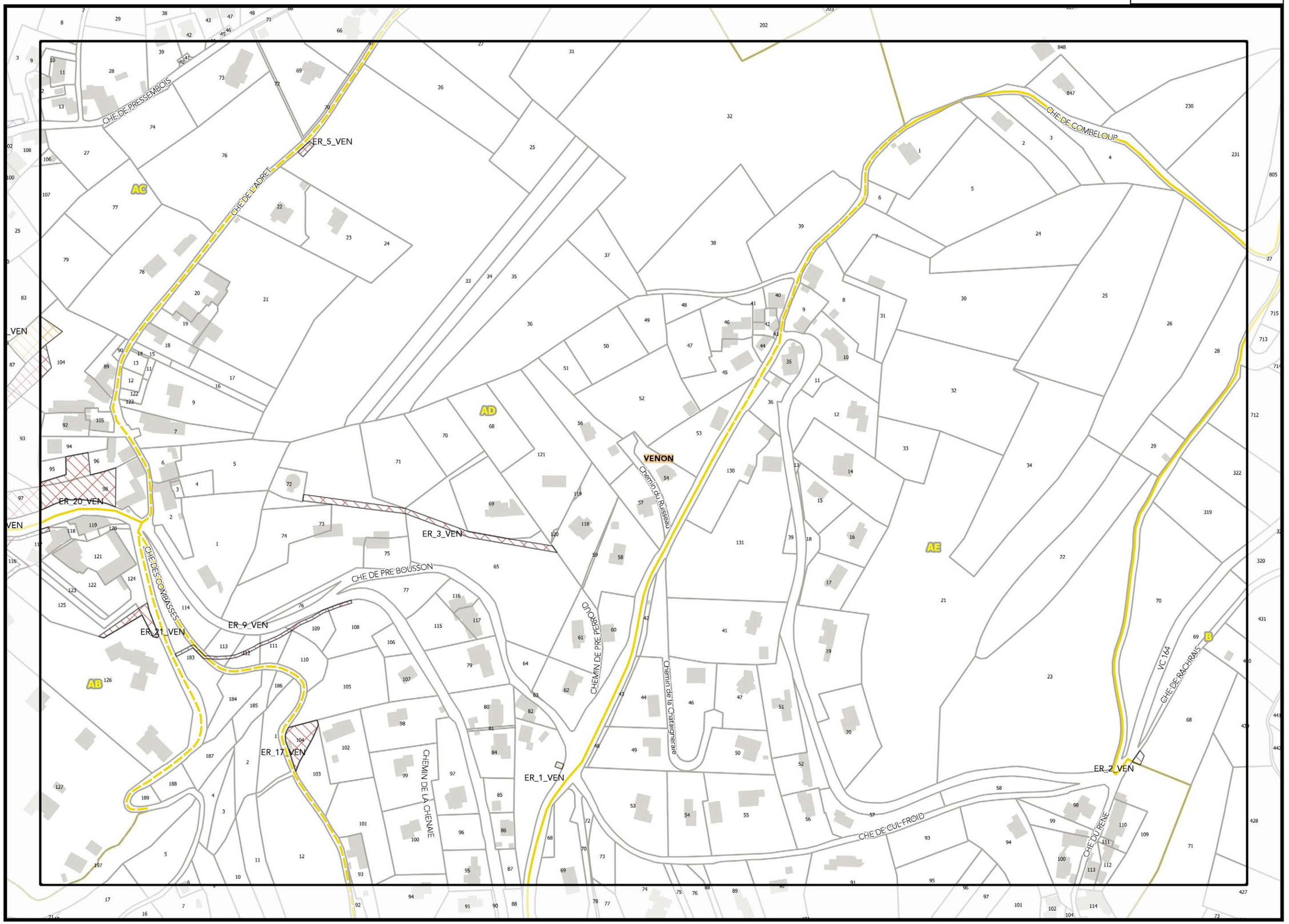

V28

X28

Légende: se référer aux premières pages de l'atlas

Sources :
@ DGFiP Cadastre 2016
@ DREAL Auvergne Rhône-Aux

W29

0 75 150 m

REGLEMENT GRAPHIQUE

PLUi

Document approuvé le 20 décembre 2019

J_ATLAS DES EMPLACEMENTS RÉSERVÉS - TOME 1

Planche n° X28

Document approuvé le 20 décembre 2019

◀W28▲

▼Y28▶

CHE DES COCHETTES
CHE DES MOINES
CHE DE LA MONTAGNE
VENON
ER_7_VEN
VC 164
CHE DE RACHRAIS
CHE DES PUIS
CHE DES PRES
CHE DE LA BESSE
CHE DU MOLLARET DU HAUT
CHE DU MOLLARET CHAPON
AE
B
AH
C

▼X29▼

Légende: se référer aux premières pages de l'atlas

Sources :
@ DGFiP Cadastre 2016
@ DREAL Auvergne Rhône-Alpes

0 75 150 m

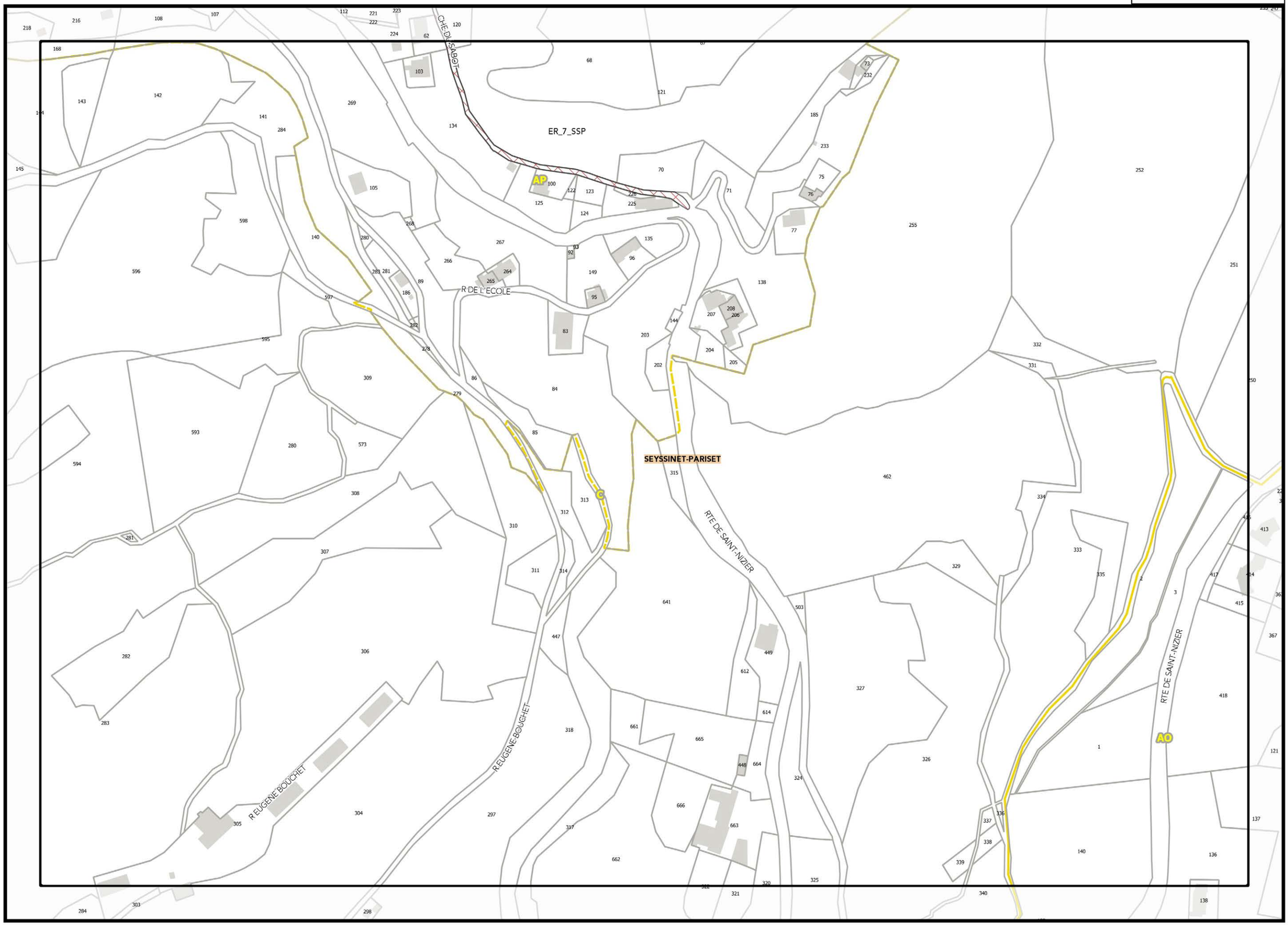

▲I29

▲K29

Légende: se référer aux premières pages de l'atlas

Sources :
@ DGFiP Cadastre 2016
@ DREAL Auvergne Rhône-Alpes

▼J30▼

0 75 150 m

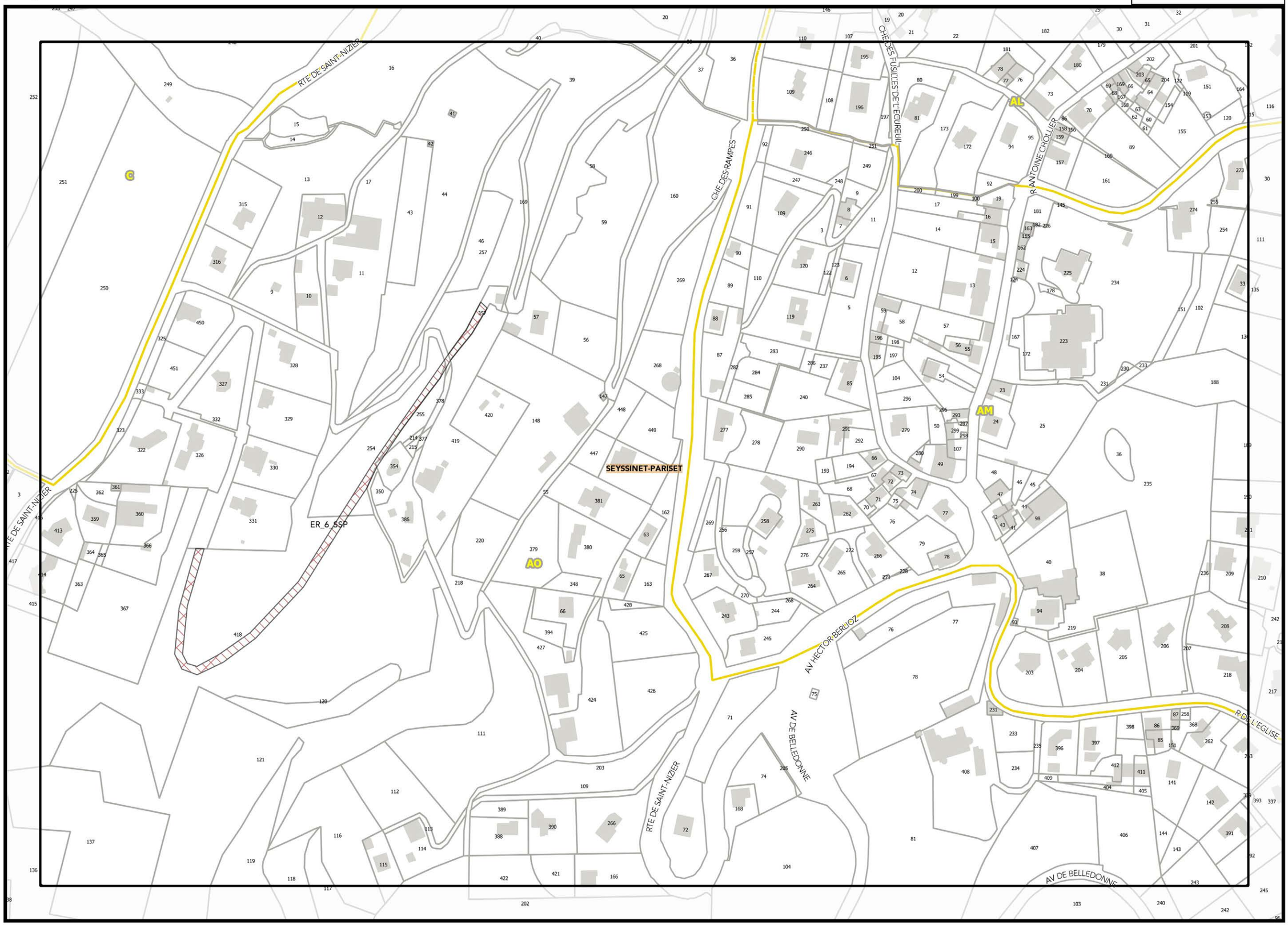

J29

L29

K30

Légende: se référer aux premières pages de l'atlas

Sources :
@ DGFiP Cadastre 2016
@ DREAL Auvergne Rhône-Alpes

0 75 150 m

REGLEMENT GRAPHIQUE

PLUi

Document approuvé le 20 décembre 2019

J_ATLAS DES EMPLACEMENTS RÉSERVÉS - TOME 1

Planche n° M29

REGLEMENT GRAPHIQUE

PLUi

Document approuvé le 20 décembre 2019

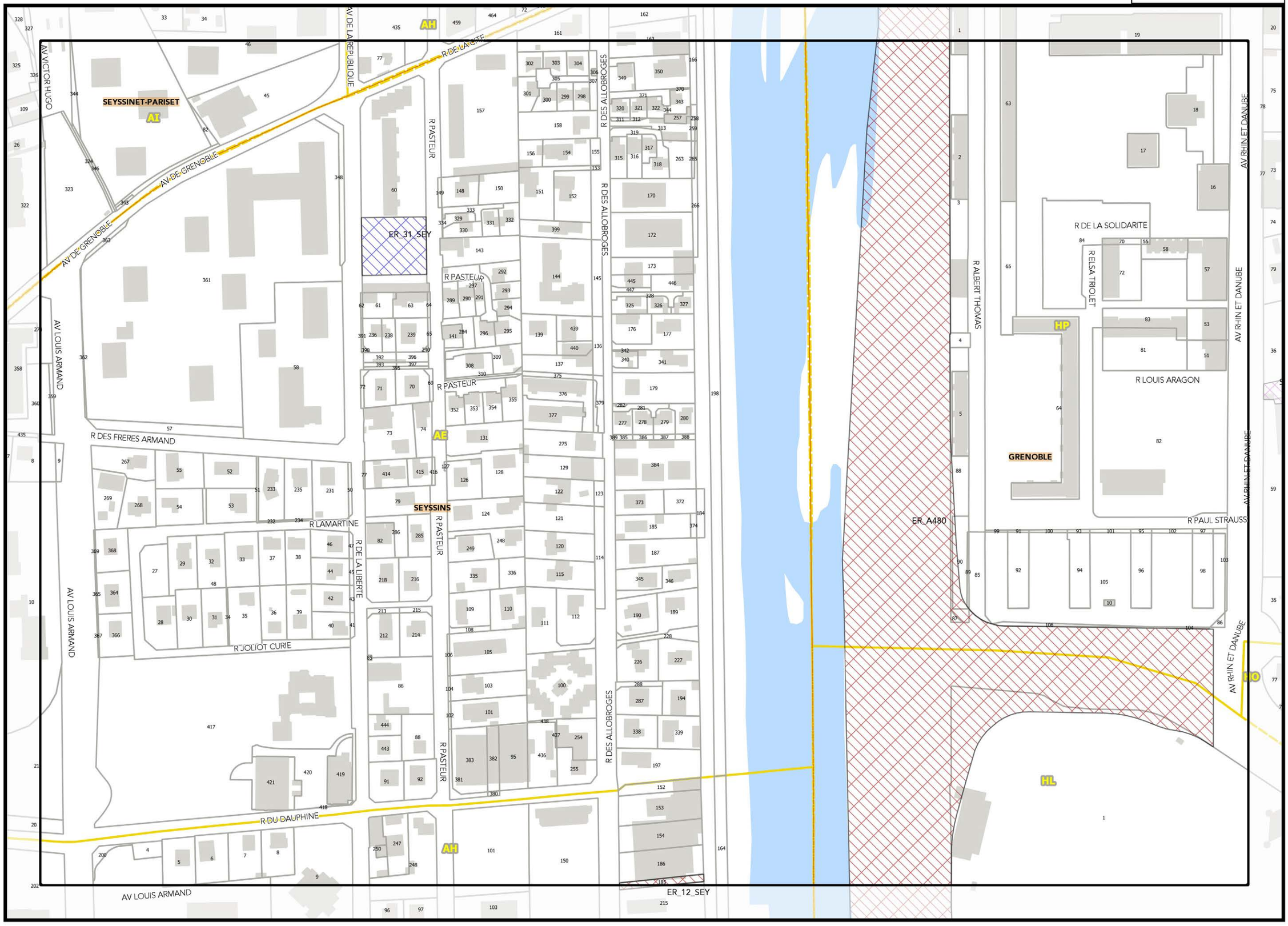

L29

N29

M30

Légende: se référer aux premières pages de l'atlas

Sources :
@ DGFiP Cadastre 2016
@ DREAL Auvergne Rhône-Alpes

0 75 150 m

J_ATLAS DES EMPLACEMENTS RÉSERVÉS - TOME 1

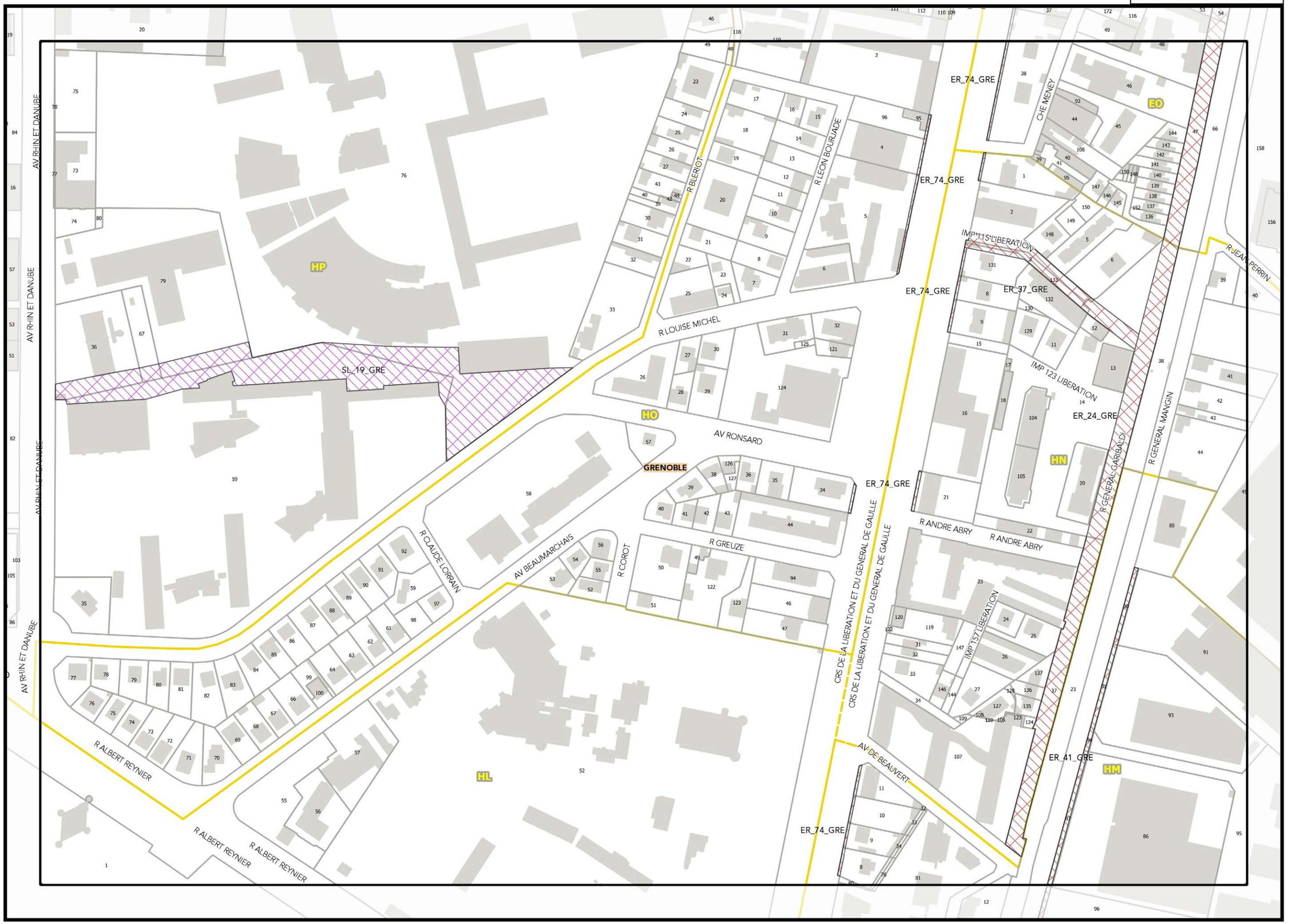

N29 | O29

N30

Légende: se référer aux premières pages de l'atlas

Sources :
@ DGFiP Cadastre 2016
@ DREAL Auvergne Rhône-Alpes

0 75 150 m

REGLEMENT GRAPHIQUE

PLUi

Document approuvé le 20 décembre 2019

J_ATLAS DES EMPLACEMENTS RÉSERVÉS - TOME 1

Document approuvé le 20 décembre 2019

Légende: se référer aux premières pages de l'atlas

Sources :
@ DGFiP Cadastre 2016
@ DREAL Auvergne Rhône-Alpes

0 75 150 m

Planche n° P29

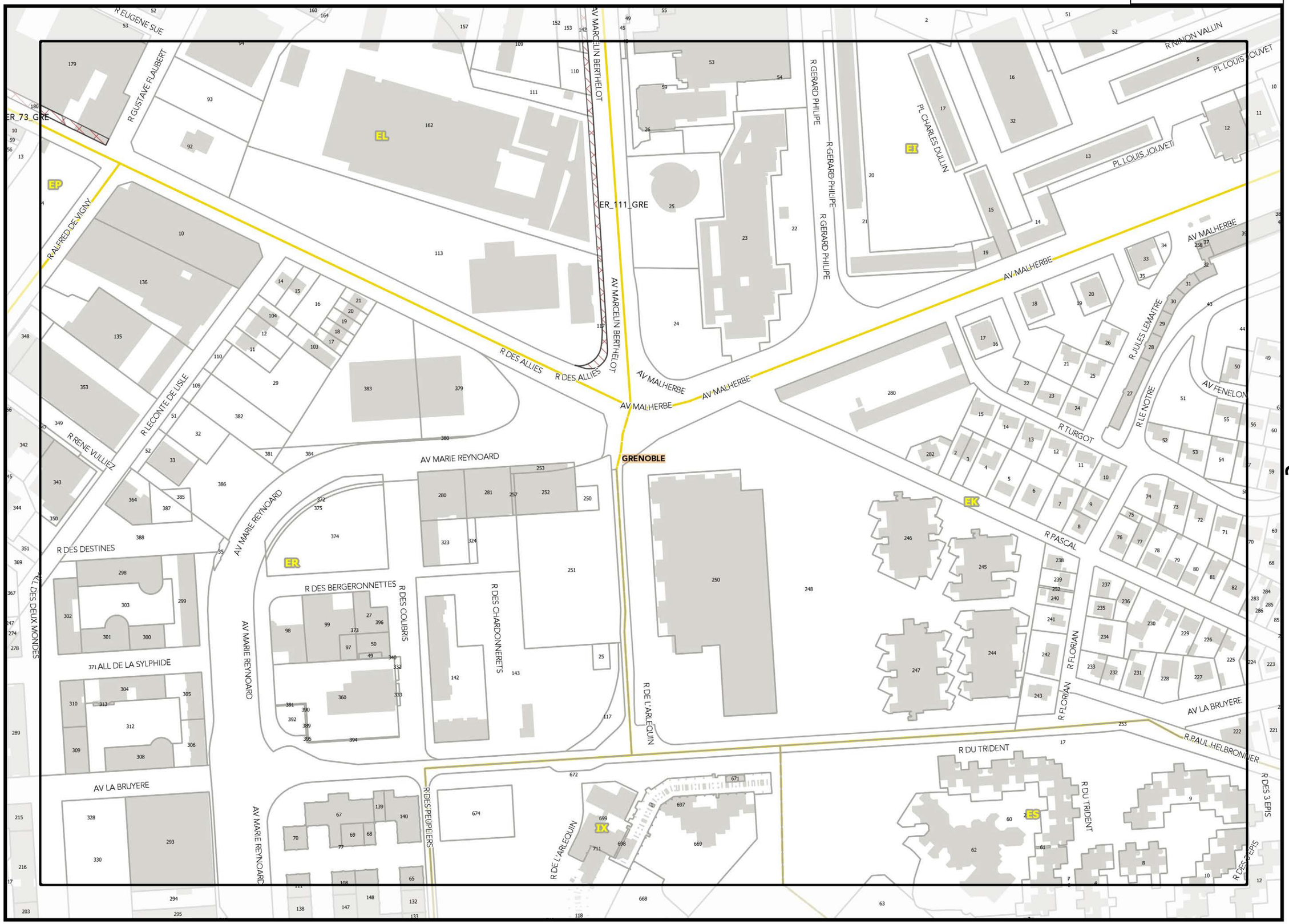

O29

Q29

P30

Légende: se référer aux premières pages de l'atlas

Sources :
@ DGFiP Cadastre 2016
@ DREAL Auvergne Rhône-Alpes

0 75 150 m

J_ATLAS DES EMPLACEMENTS RÉSERVÉS - TOME 1

Document approuvé le 20 décembre 2019

FLUI REGLEMENT GRAPHIQUE

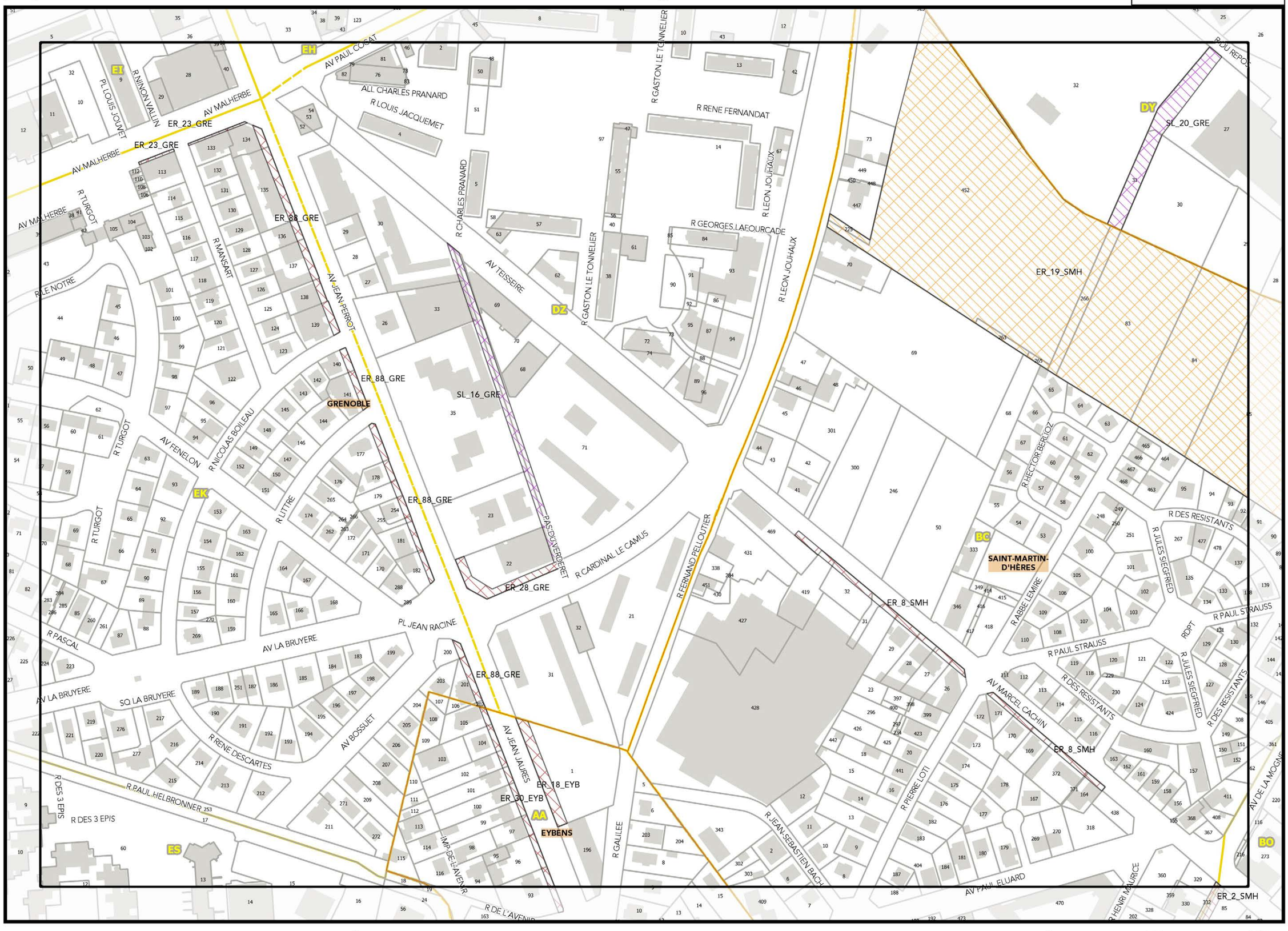

P29

R29

Légende: se référer aux premières pages de l'atlas

Sources :
@ DGFiP Cadastre 2016
@ DREAL Auvergne Rhône-Alpes

Q30

0 75 150 m

REGLEMENT GRAPHIQUE
PLUi
Document approuvé le 20 décembre 2019
J_ATLAS DES EMPLACEMENTS RÉSERVÉS - TOME 1

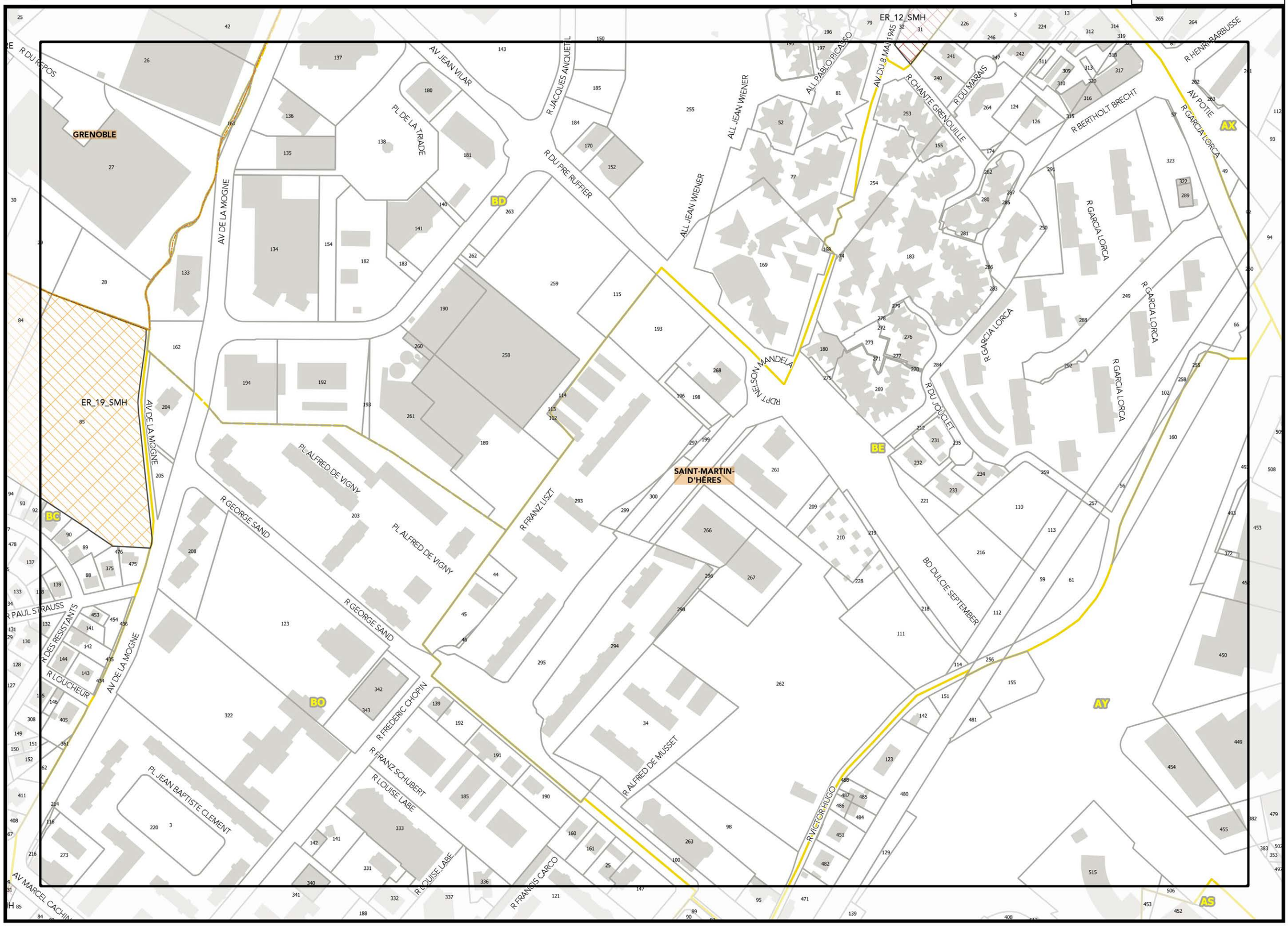

Légende: se référer aux premières pages de l'atlas

Sources :
@ DGFiP Cadastre 2016
@ DREAL Auvergne Rhône-Alpes

0 75 150 m

REGLEMENT GRAPHIQUE

PLUi

Document approuvé le 20 décembre 2019

J_ATLAS DES EMPLACEMENTS RÉSERVÉS - TOME 1

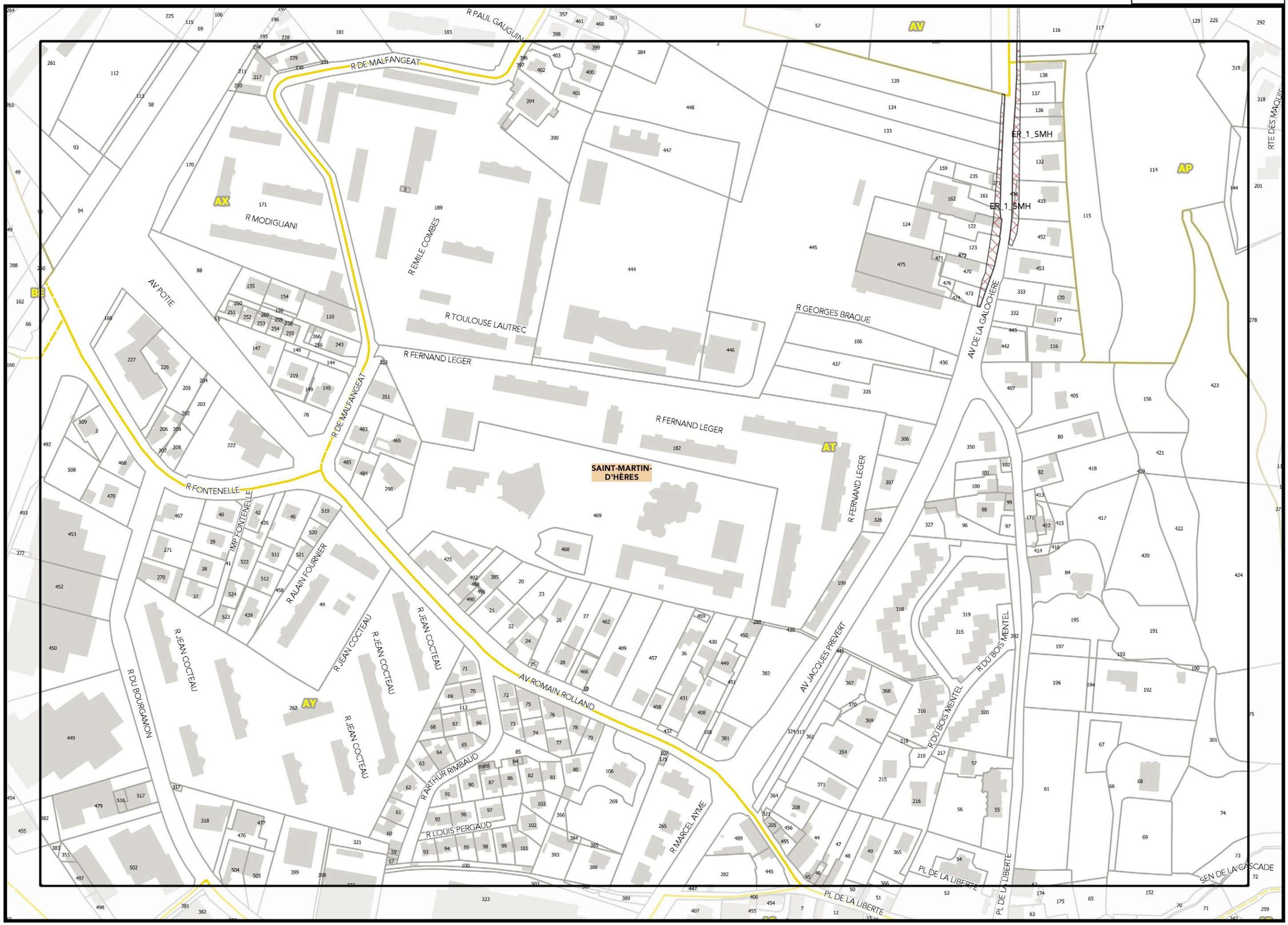

R29

T29

S30

Légende: se référer aux premières pages de l'atlas

Sources :
@ DGFiP Cadastre 2016
@ DREAL Auvergne Rhône-Alpes

0 75 150 m

REGLEMENT GRAPHIQUE

PLUi

Document approuvé le 20 décembre 2019

J_ATLAS DES EMPLACEMENTS RÉSERVÉS - TOME 1

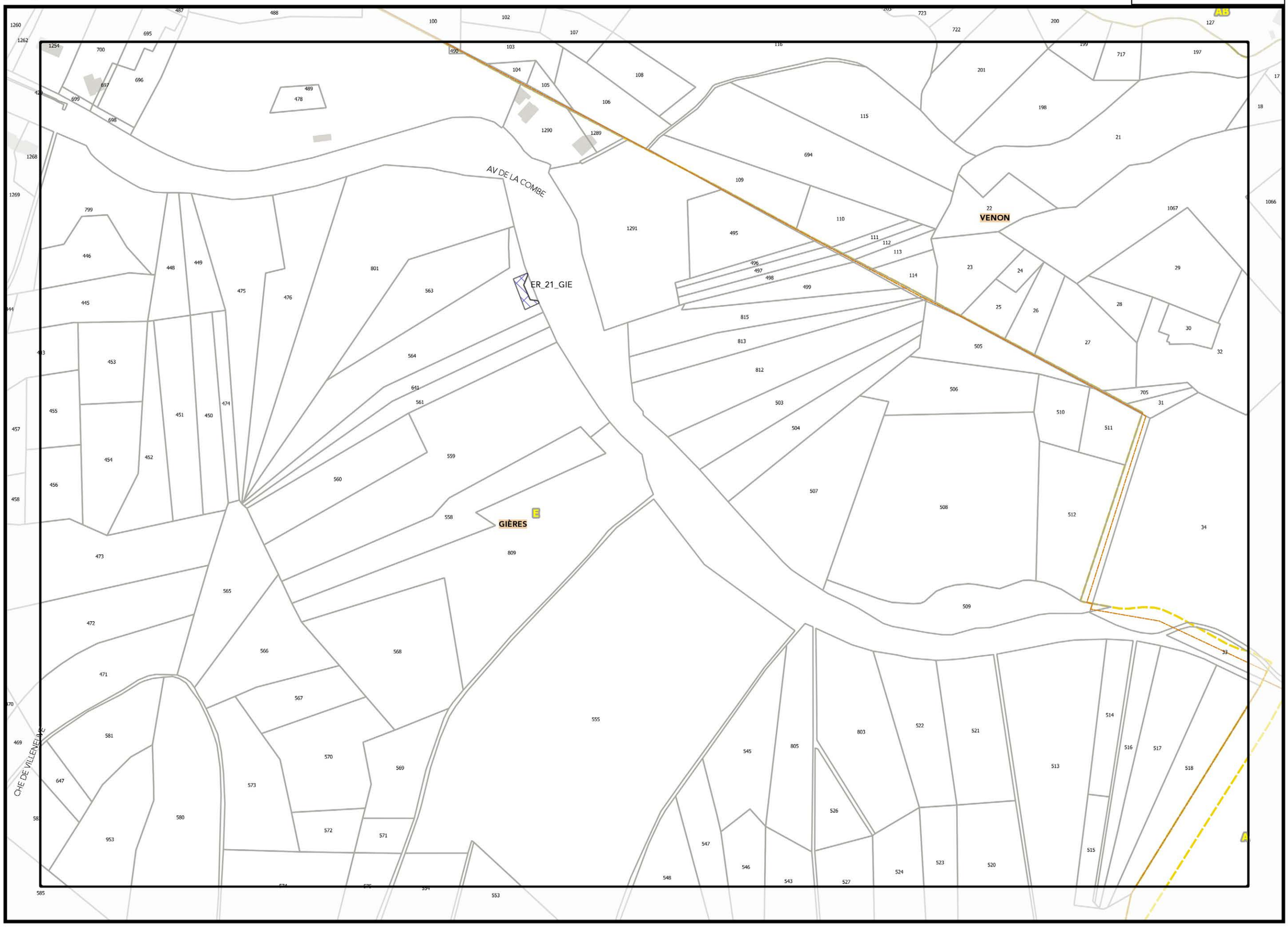

▲AU29▲

▲W29▲

▼V30▼

Légende: se référer aux premières pages de l'atlas

Sources :
@ DGFiP Cadastre 2016
@ DREAL Auvergne Rhône-Alpes

0 75 150 m

REGLEMENT GRAPHIQUE

PLUi Plan Local d'Urbanisme intercommunal

Document approuvé le 20 décembre 2019

J_ATLAS DES EMPLACEMENTS RÉSERVÉS - TOME 1

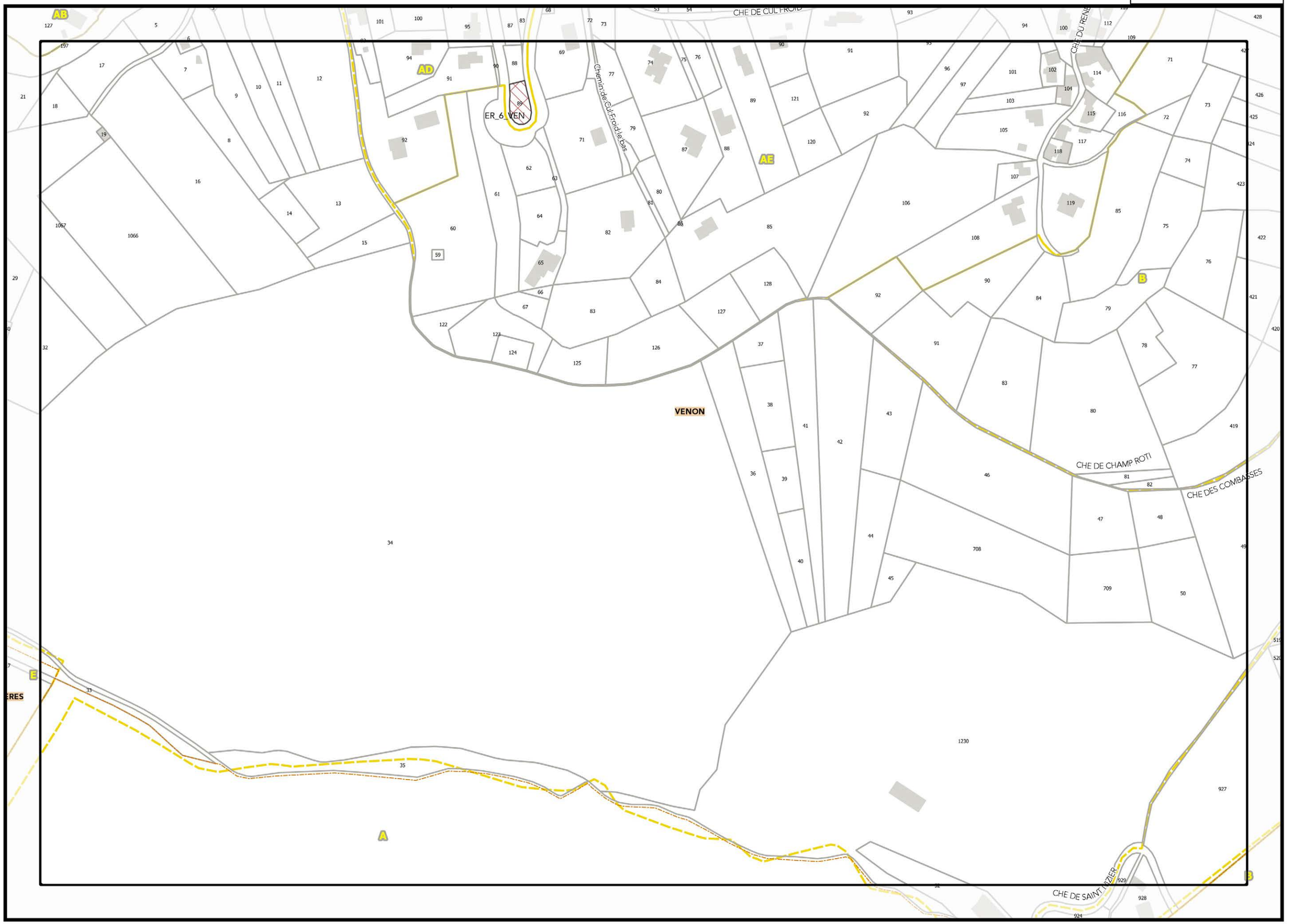

V29

X29

W30

Légende: se référer aux premières pages de l'atlas

Sources :
@ DGFiP Cadastre 2016
@ DREAL Auvergne Rhône-Alpes

0 75 150 m

REGLEMENT GRAPHIQUE

PLUi Plan Local d'Urbanisme intercommunal

Document approuvé le 20 décembre 2019

J_ATLAS DES EMPLACEMENTS RÉSERVÉS - TOME 1



I30

K30

J31

Légende: se référer aux premières pages de l'atlas

Sources :
@ DGFiP Cadastre 2016
@ DREAL Auvergne Rhône-Alpes

0 75 150 m

REGLEMENT GRAPHIQUE

PLUi Plan Local d'Urbanisme intercommunal

Document approuvé le 20 décembre 2019

J_ATLAS DES EMPLACEMENTS RÉSERVÉS - TOME 1



J30

L30

K31

Légende: se référer aux premières pages de l'atlas

Sources :
@ DGFiP Cadastre 2016
@ DREAL Auvergne Rhône-Alpes

0 75 150 m

REGLEMENT GRAPHIQUE

PLUi

Document approuvé le 20 décembre 2019

J_ATLAS DES EMPLACEMENTS RÉSERVÉS - TOME 1

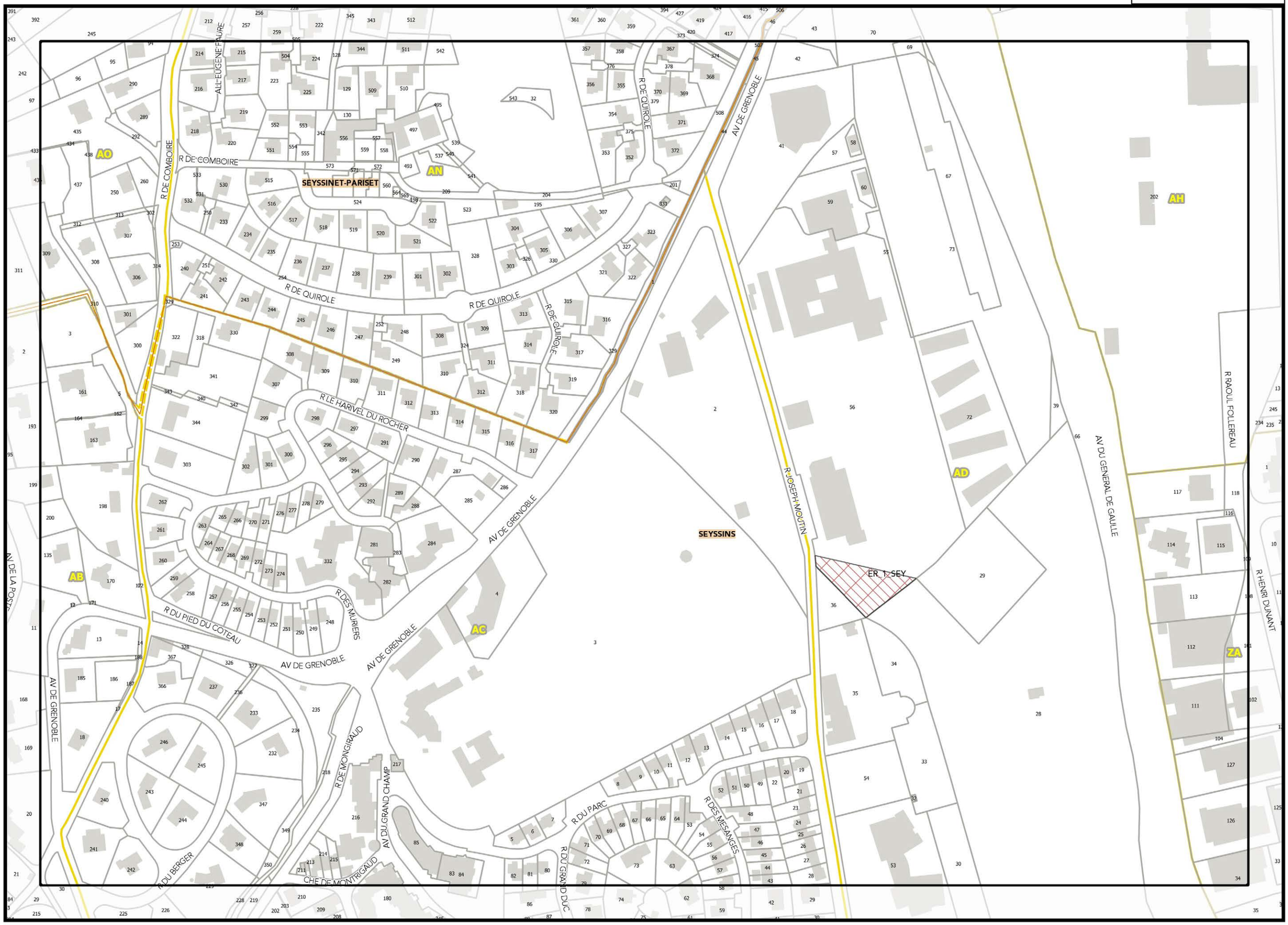

K30

M30

L31

Légende: se référer aux premières pages de l'atlas

Sources :
@ DGFiP Cadastre 2016
@ DREAL Auvergne Rhône-Alpes

0 75 150 m

REGLEMENT GRAPHIQUE

PLUi

Document approuvé le 20 décembre 2019

J_ATLAS DES EMPLACEMENTS RÉSERVÉS - TOME 1

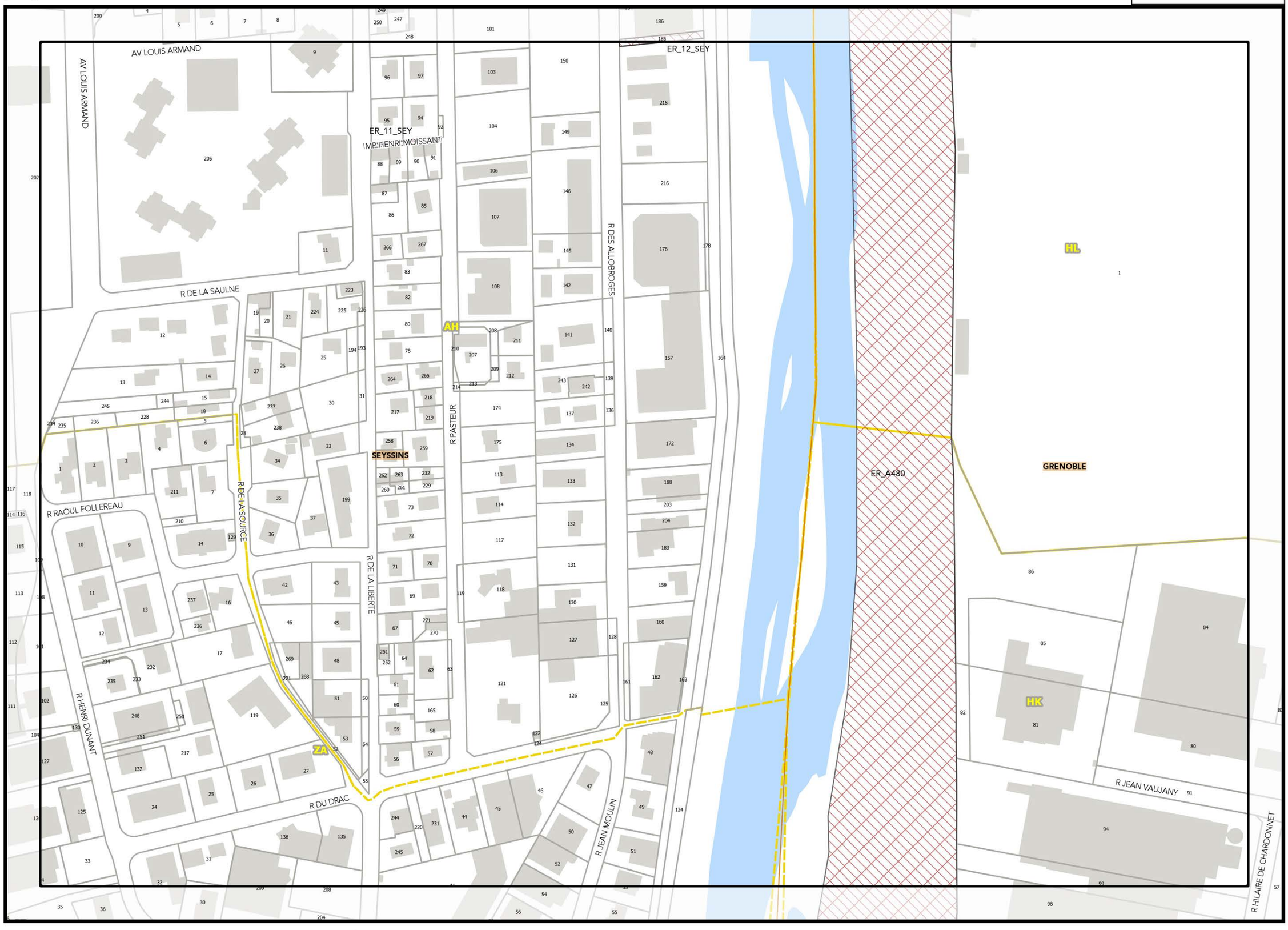

L30

N30

Légende: se référer aux premières pages de l'atlas

Sources :
@ DGFiP Cadastre 2016
@ DREAL Auvergne Rhône-Alpes

M31

0 75 150 m

REGLEMENT GRAPHIQUE

PLUi

Document approuvé le 20 décembre 2019

J_ATLAS DES EMPLACEMENTS RÉSERVÉS - TOME 1

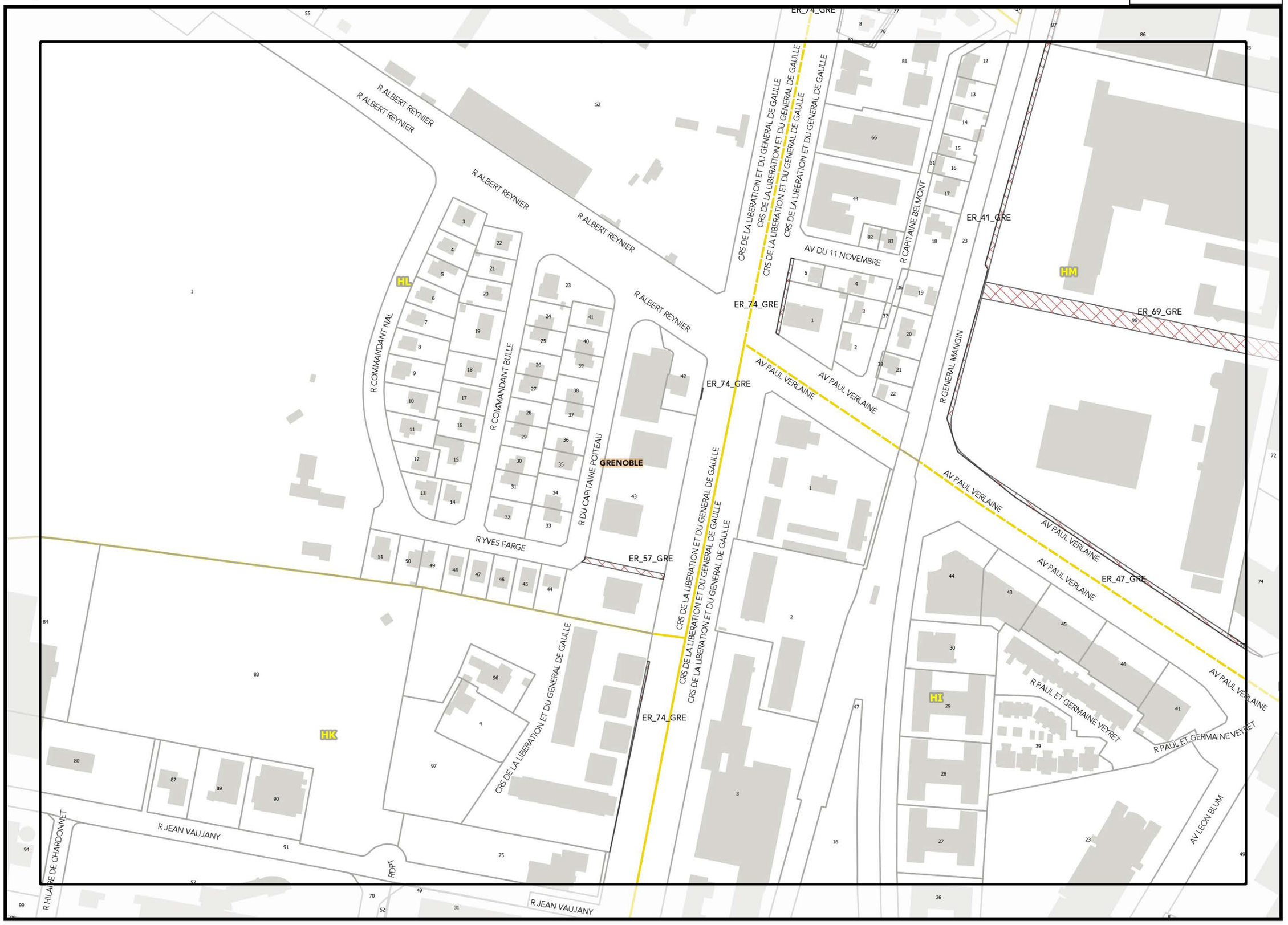

M30

O30

N31

Légende: se référer aux premières pages de l'atlas

Sources :
@ DGFiP Cadastre 2016
@ DREAL Auvergne Rhône-Alpes

0 75 150 m

REGLEMENT GRAPHIQUE

PLUi

Document approuvé le 20 décembre 2019

J_ATLAS DES EMPLACEMENTS RÉSERVÉS - TOME 1

Planche n° 030

Document approuvé le 20 décembre 2019

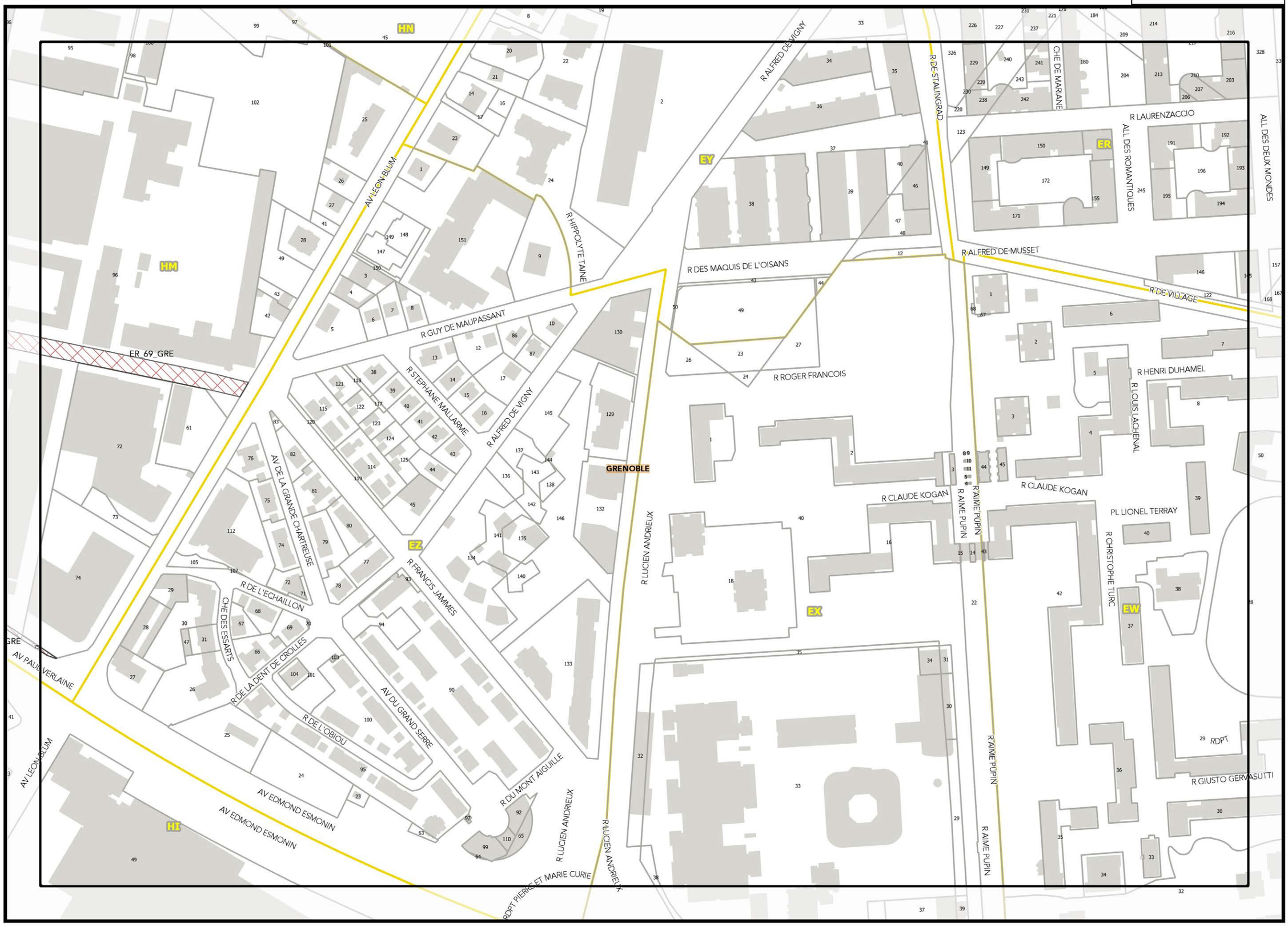

▼031▼

Légende: se référer aux premières pages de l'atlas

Sources :
@ DGFiP Cadastre 2016
@ DREAL Auvergne Rhône-Alpes

0 75 150 m

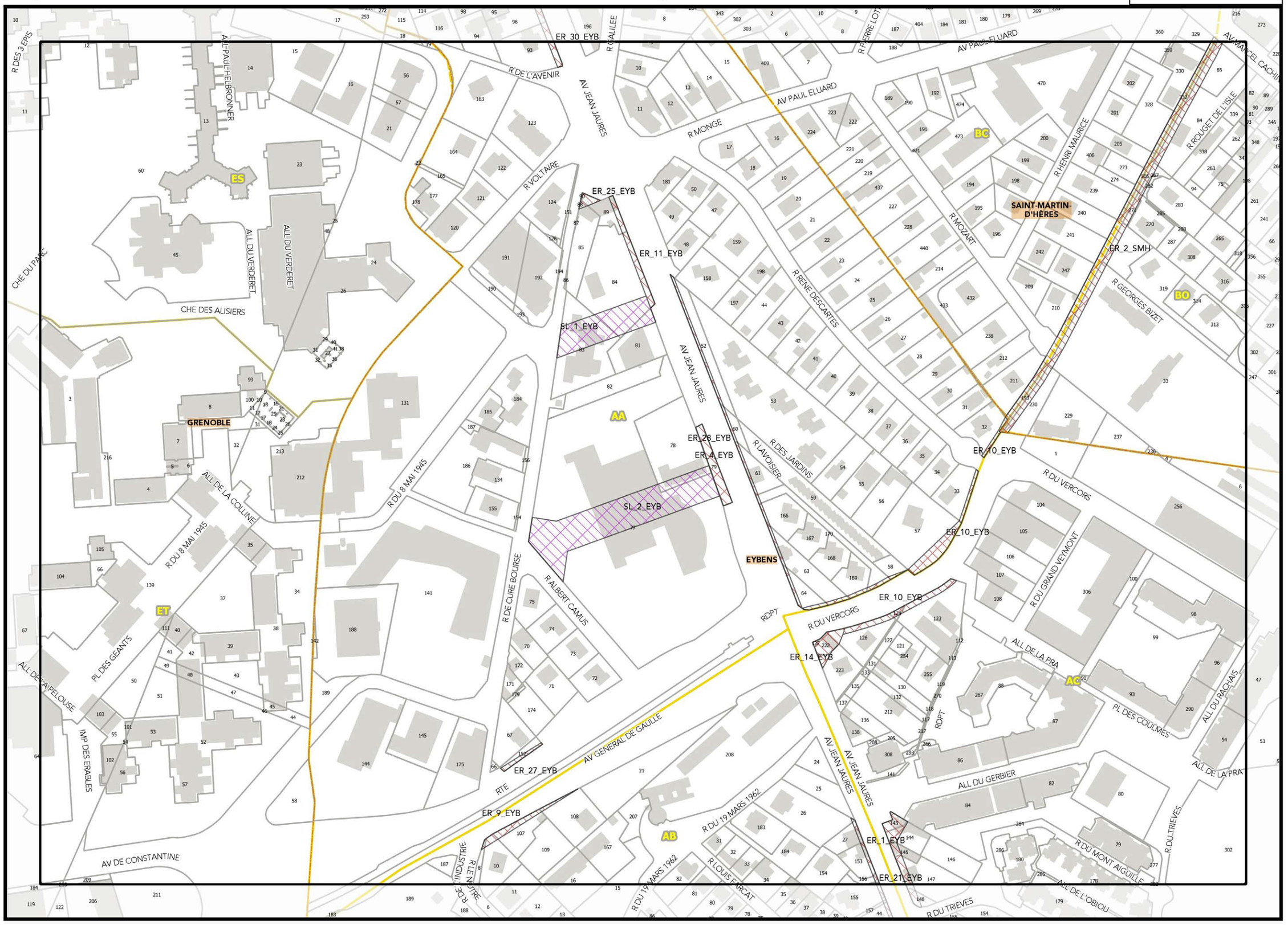

P30

R30

Q31

Légende: se référer aux premières pages de l'atlas

Sources :
@ DGFiP Cadastre 2016
@ DREAL Auvergne Rhône-Alpes

0 75 150 m

REGLEMENT GRAPHIQUE

PLUi

Document approuvé le 20 décembre 2019

J_ATLAS DES EMPLACEMENTS RÉSERVÉS - TOME 1

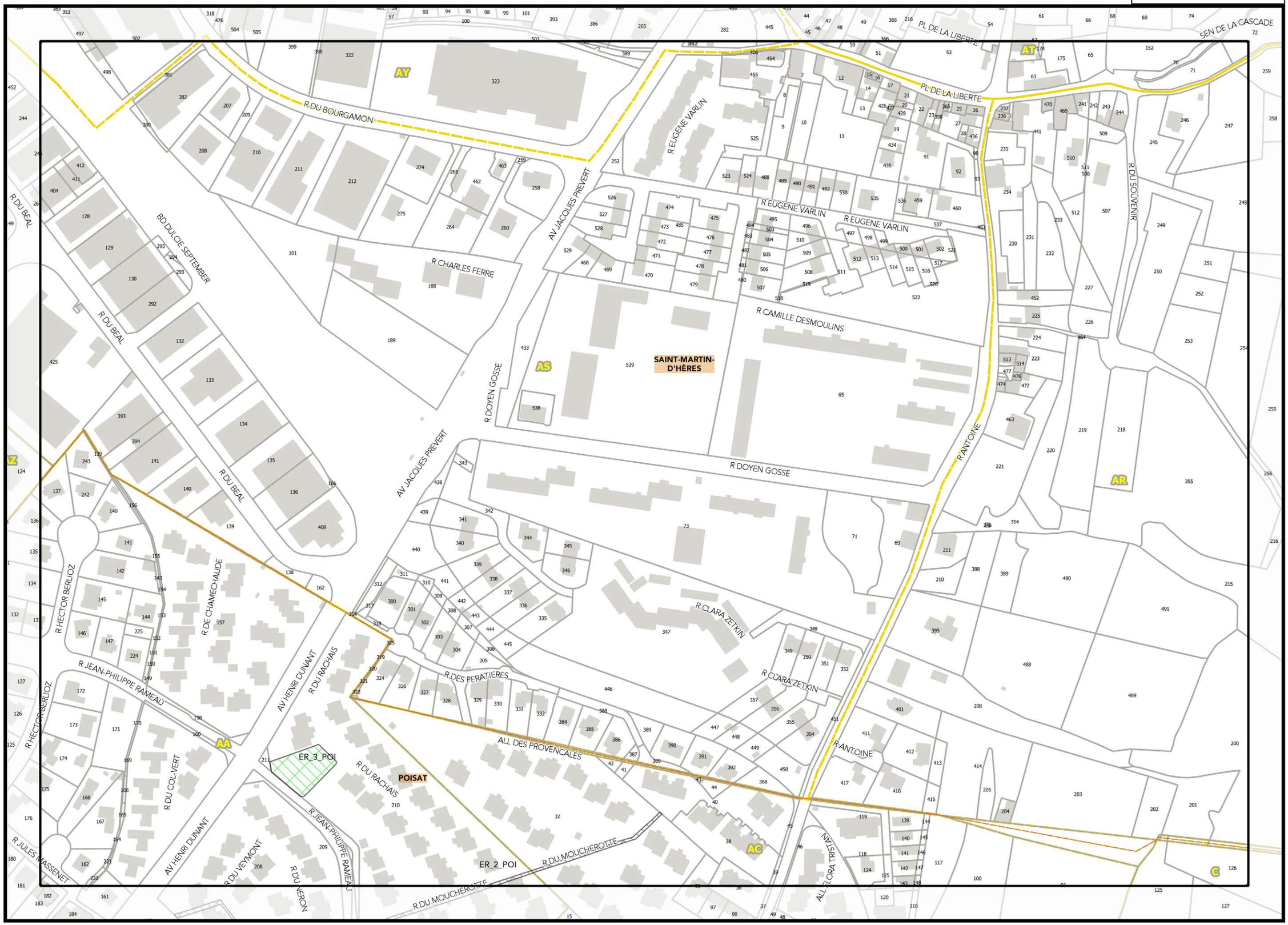

R30

T30

S31

Légende: se référer aux premières pages de l'atlas

Sources :
@ DGFiP Cadastre 2016
@ DREAL Auvergne Rhône-Alpes

0 75 150 m

REGLEMENT GRAPHIQUE

PLUi

Document approuvé le 20 décembre 2019

J_ATLAS DES EMPLACEMENTS RÉSERVÉS - TOME 1

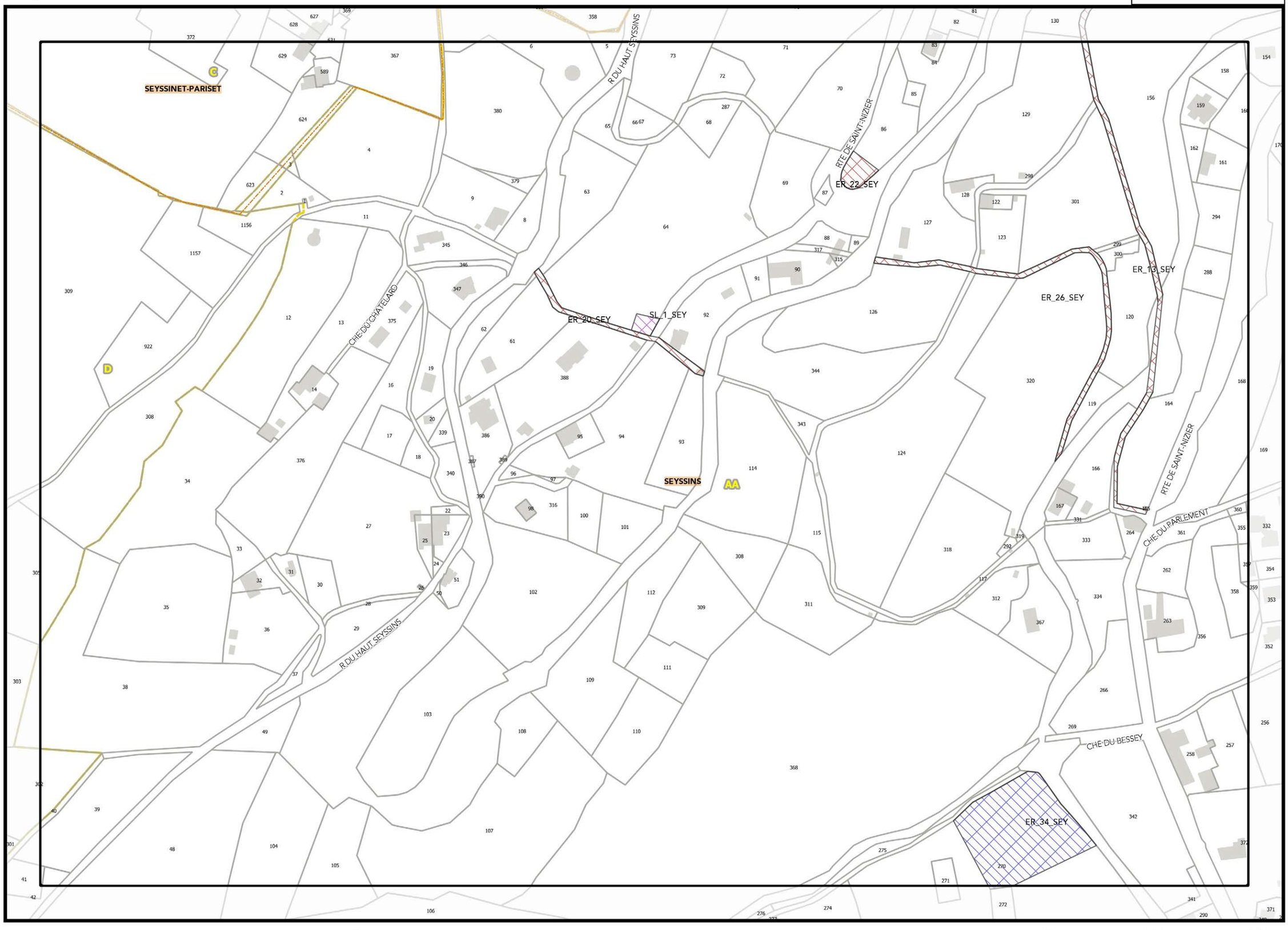

Légende: se référer aux premières pages de l'atlas

Sources :
@ DGFiP Cadastre 2016
@ DREAL Auvergne Rhône-Alpes

0 75 150 m

REGLEMENT GRAPHIQUE

PLUi

Document approuvé le 20 décembre 2019

J_ATLAS DES EMPLACEMENTS RÉSERVÉS - TOME 1

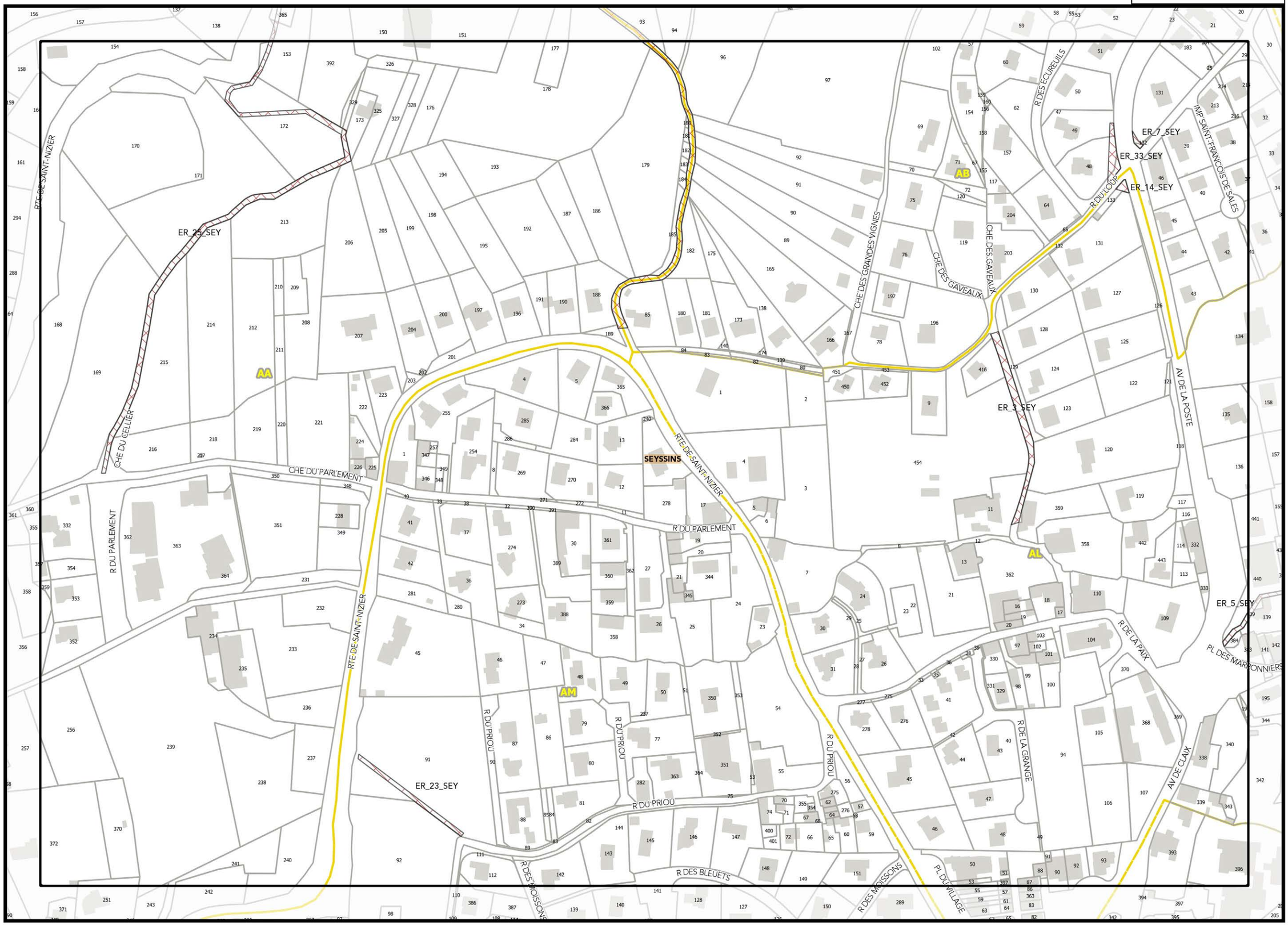

J31

L31

K32

Légende: se référer aux premières pages de l'atlas

Sources :
@ DGFiP Cadastre 2016
@ DREAL Auvergne Rhône-Alpes

0 75 150 m

REGLEMENT GRAPHIQUE

PLUi

Document approuvé le 20 décembre 2019

J_ATLAS DES EMPLACEMENTS RÉSERVÉS - TOME 1

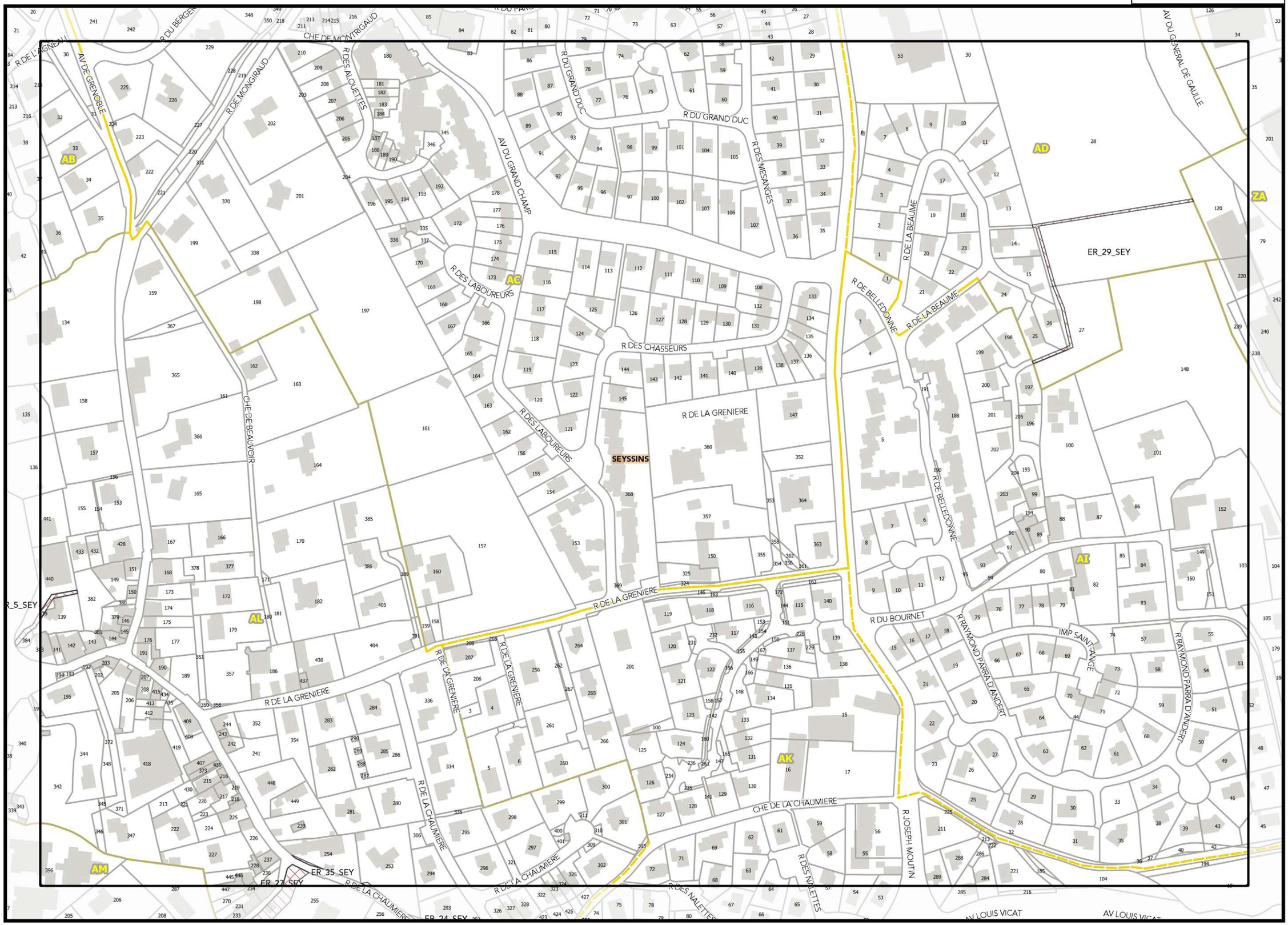

◄K31

M31►

Légende: se référer aux premières pages de l'atlas

Sources :
@ DGFiP Cadastre 2016
@ DREAL Auvergne Rhône-Alpes

▼L32▼

0 75 150 m

REGLEMENT GRAPHIQUE

PLUi

Document approuvé le 20 décembre 2019

J_ATLAS DES EMPLACEMENTS RÉSERVÉS - TOME 1

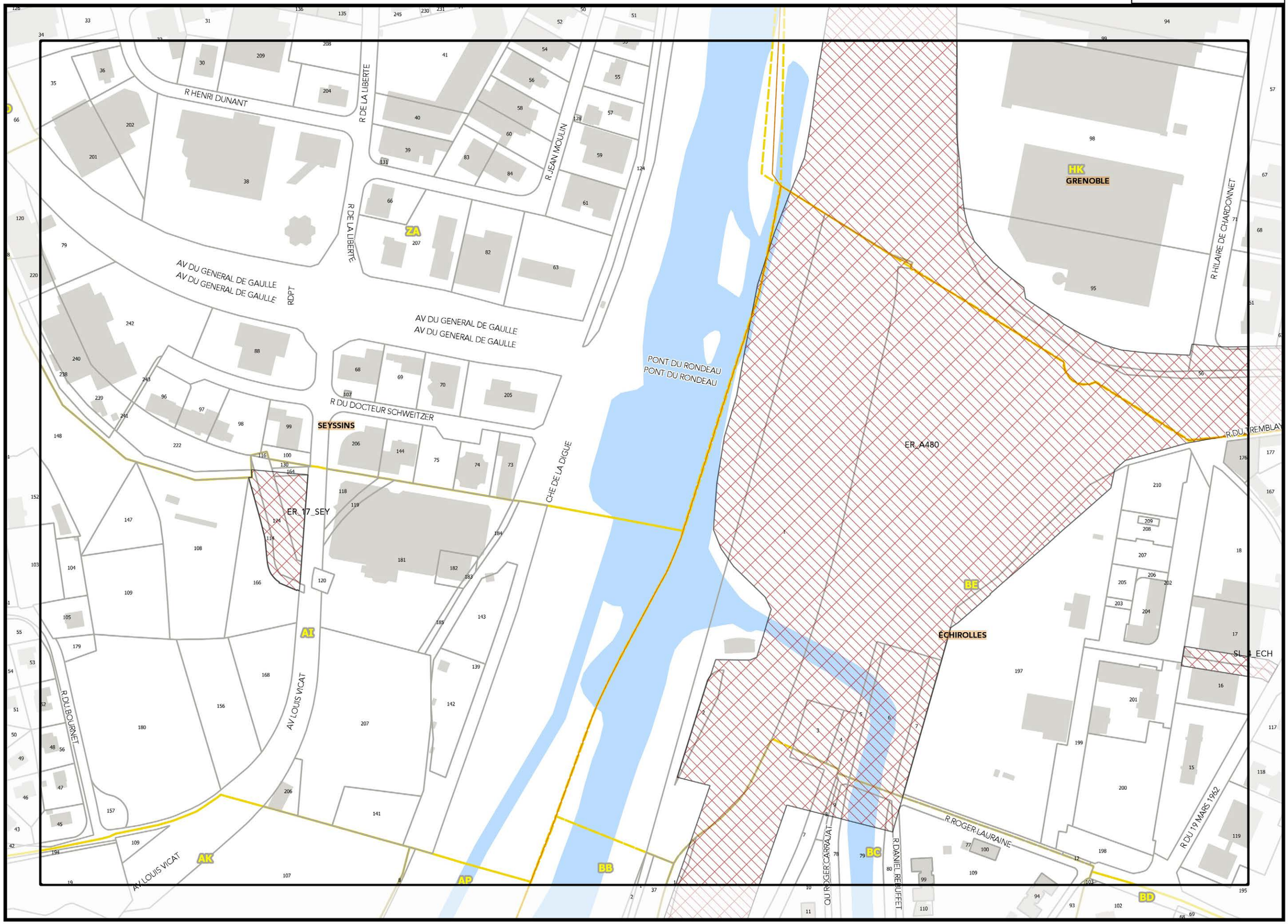

AL31

AN31

REGLEMENT GRAPHIQUE

PLUi

Document approuvé le 20 décembre 2019

J_ATLAS DES EMPLACEMENTS RÉSERVÉS - TOME 1

M32

Légende: se référer aux premières pages de l'atlas

Sources :
@ DGFiP Cadastre 2016
@ DREAL Auvergne Rhône-Alpes

0 75 150 m

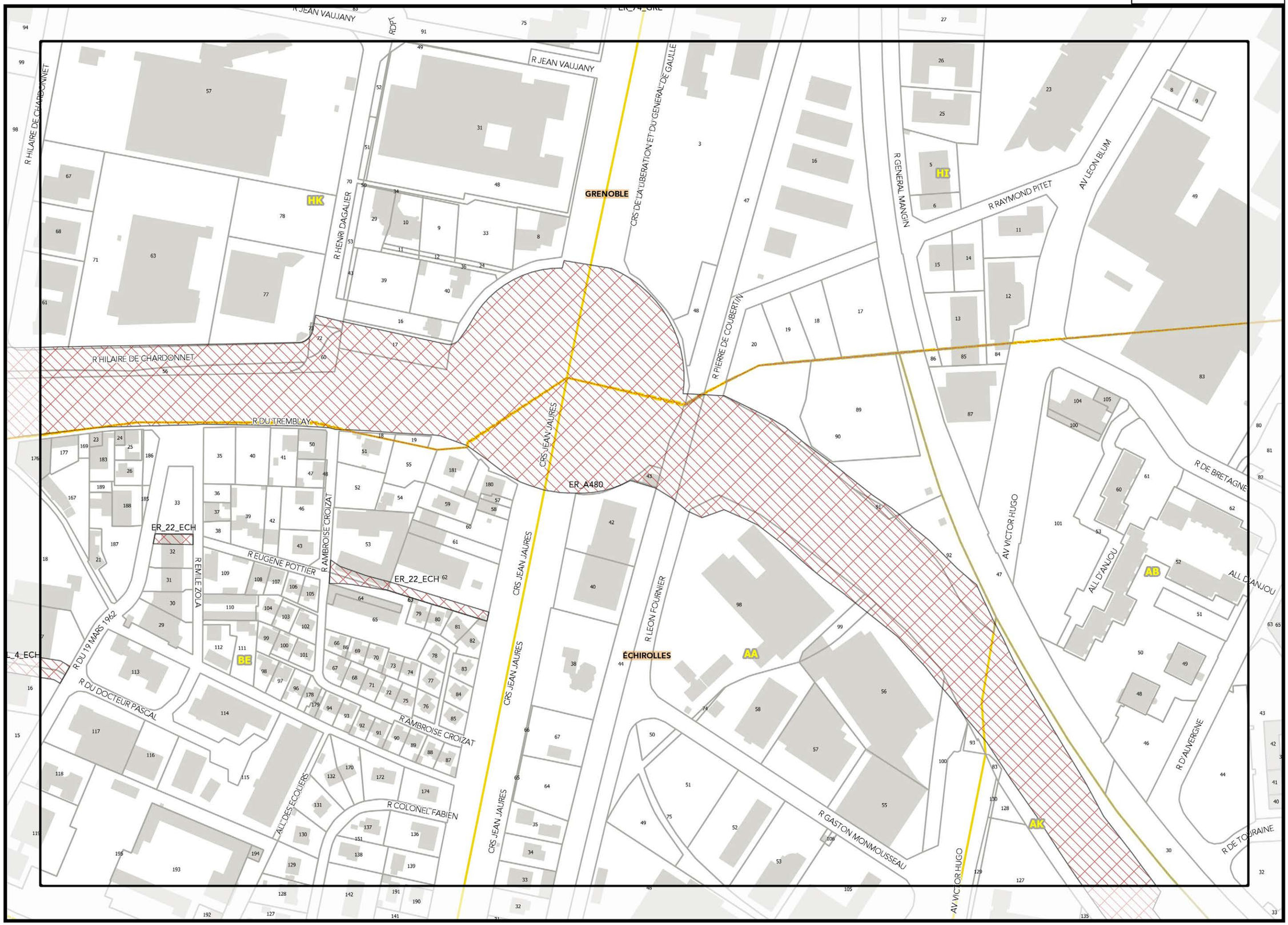

M31

O31

Légende: se référer aux premières pages de l'atlas

Sources :
@ DGFiP Cadastre 2016
@ DREAL Auvergne Rhône-Alpes

N32

0 75 150 m

REGLEMENT GRAPHIQUE

PLUi

Document approuvé le 20 décembre 2019

J_ATLAS DES EMPLACEMENTS RÉSERVÉS - TOME 1

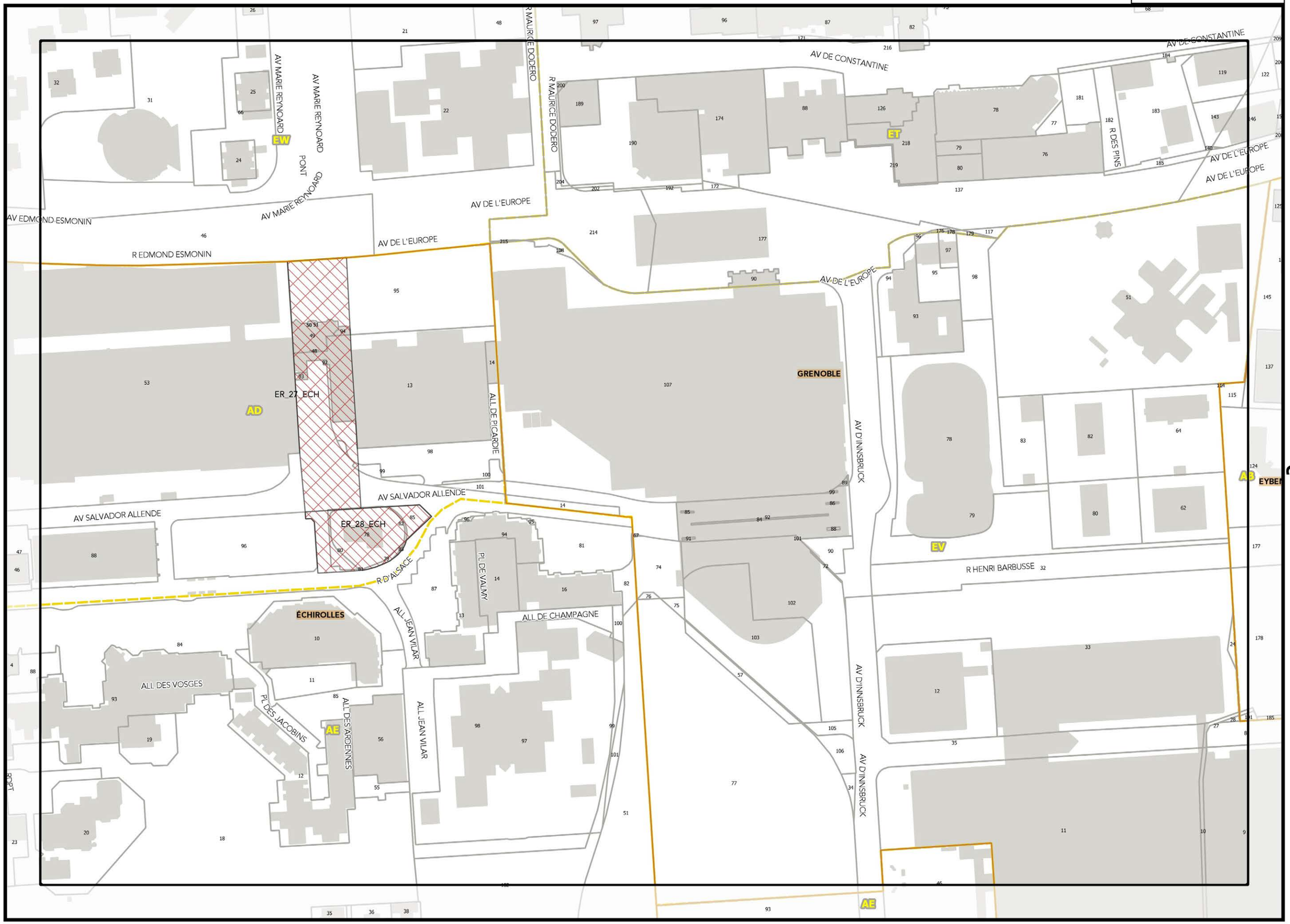
AV MARIE REYNOARD
AV MARIE REYNOARD
PONT
AV MARIE REYNOARD
R MAURICE DODERO
R MAURICE DODERO
AV DE CONSTANTINE
AV DE CONSTANTINE
AV DE L'EUROPE
AV DE L'EUROPE
AV DE L'EUROPE
AV EDMOND ESMONIN
R EDMOND ESMONIN
R DES PINS
EW
ET
AD
AE
EV
AB
ER_27_ECH
ER_28_ECH
GRENOBLE
ÉCHIROLLES
ALL DE PICARDIE
AV D'INNSBRUCK
AV D'INNSBRUCK
AV D'INNSBRUCK
AV SALVADOR ALLENDE
AV SALVADOR ALLENDE
R D'ALSACE
PL DE VALMY
ALL JEAN VILAR
ALL JEAN VILAR
ALL DE CHAMPAGNE
ALL DES VOSGES
PL DES JACOBINS
ALL DES ARDENNES
R HENRI BARBUSSE
R DES PINS
R DES PINS
AV DE L'EUROPE
AV DE L'EUROPE
AV DE L'EUROPE

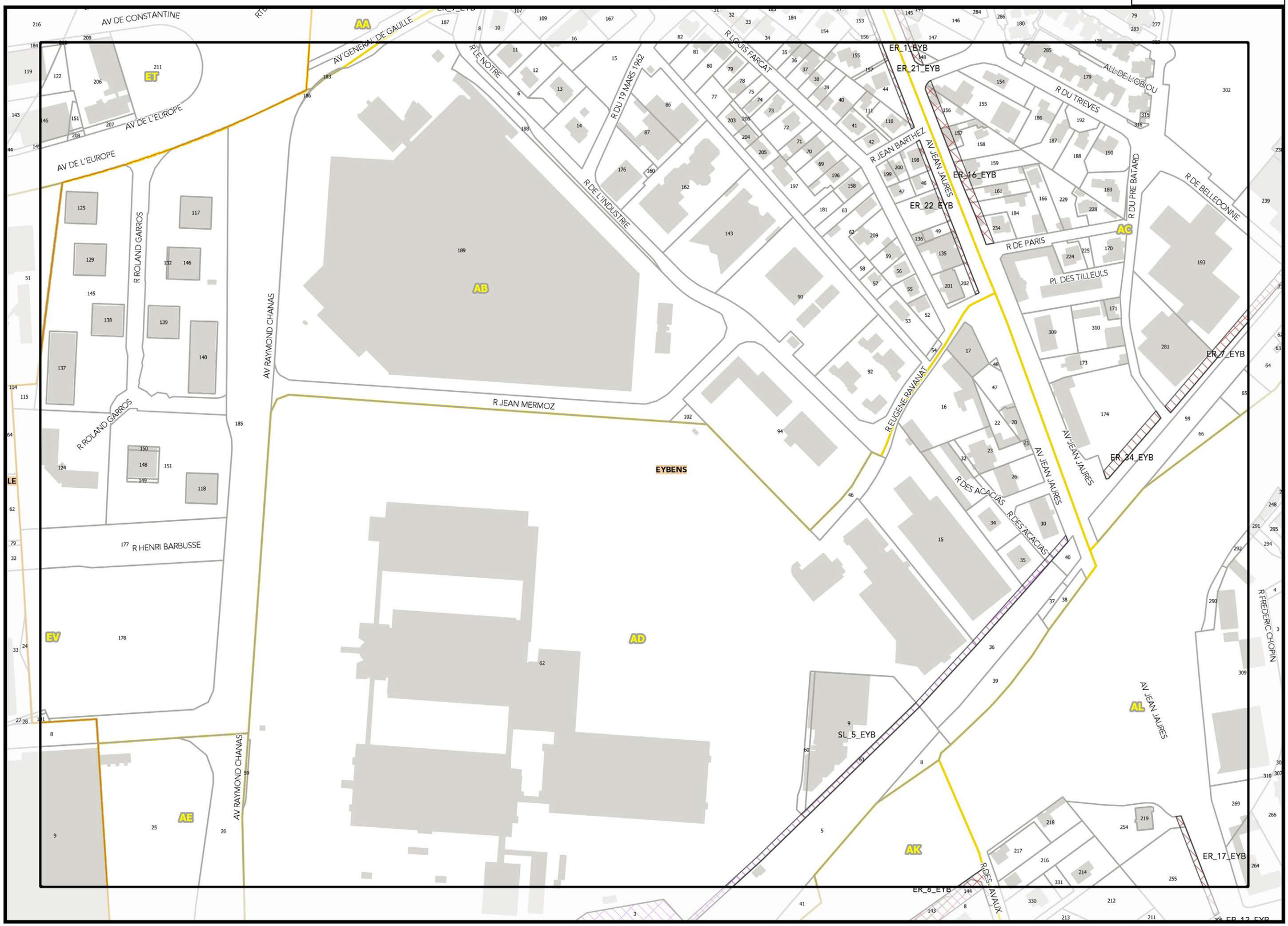

◂P31

R31▸

Q32▾

Légende: se référer aux premières pages de l'atlas

Sources :
@ DGFiP Cadastre 2016
@ DREAL Auvergne Rhône-Alpes

0 75 150 m

REGLEMENT GRAPHIQUE

PLUi

Document approuvé le 20 décembre 2019

J_ATLAS DES EMPLACEMENTS RÉSERVÉS - TOME 1

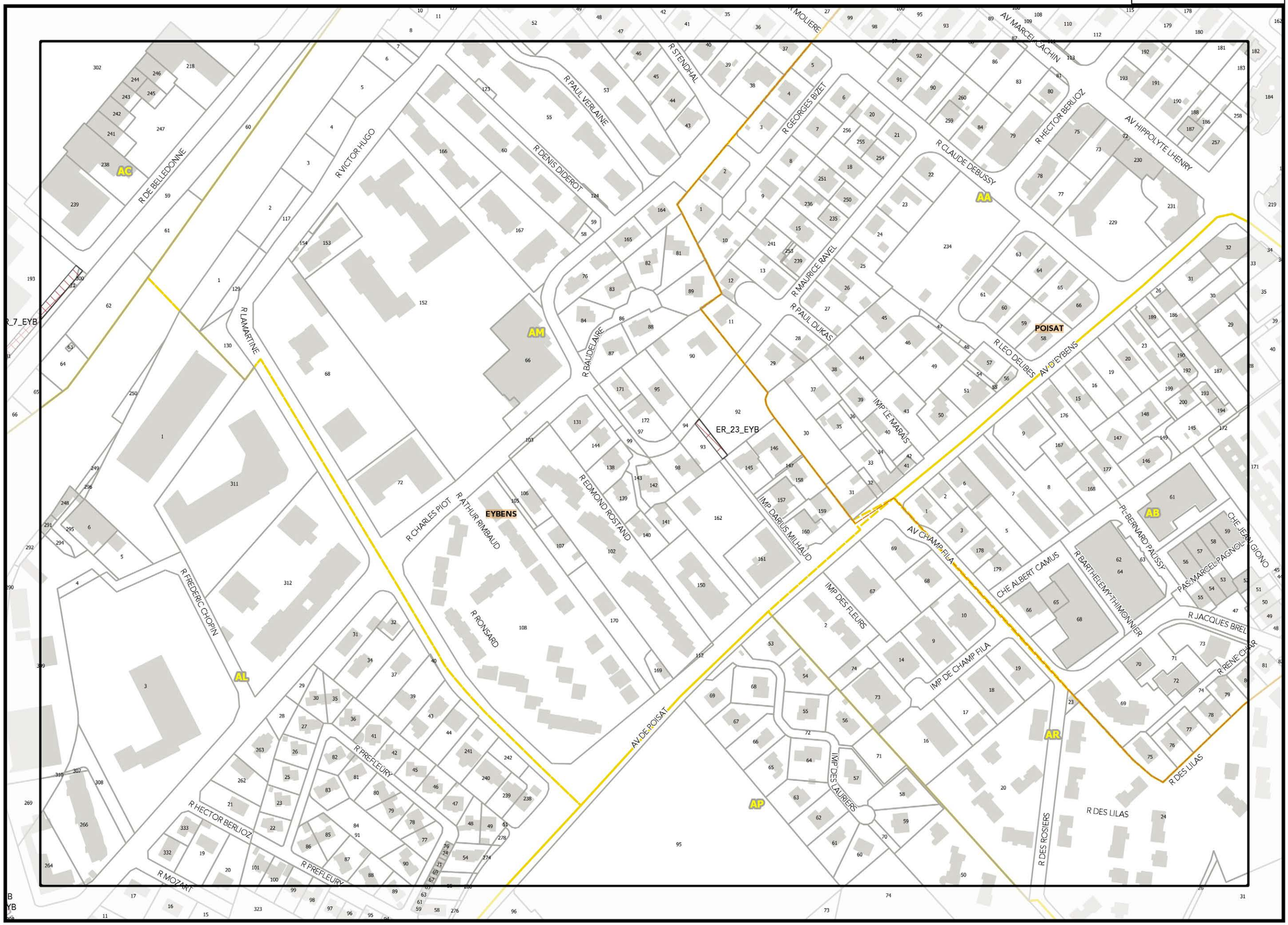

Q31

S31

R_7_EYB

B
YB

R32

Légende: se référer aux premières pages de l'atlas

Sources :
@ DGFiP Cadastre 2016
@ DREAL Auvergne Rhône-Alpes

0 75 150 m

J_ATLAS DES EMPLACEMENTS RÉSERVÉS - TOME 1

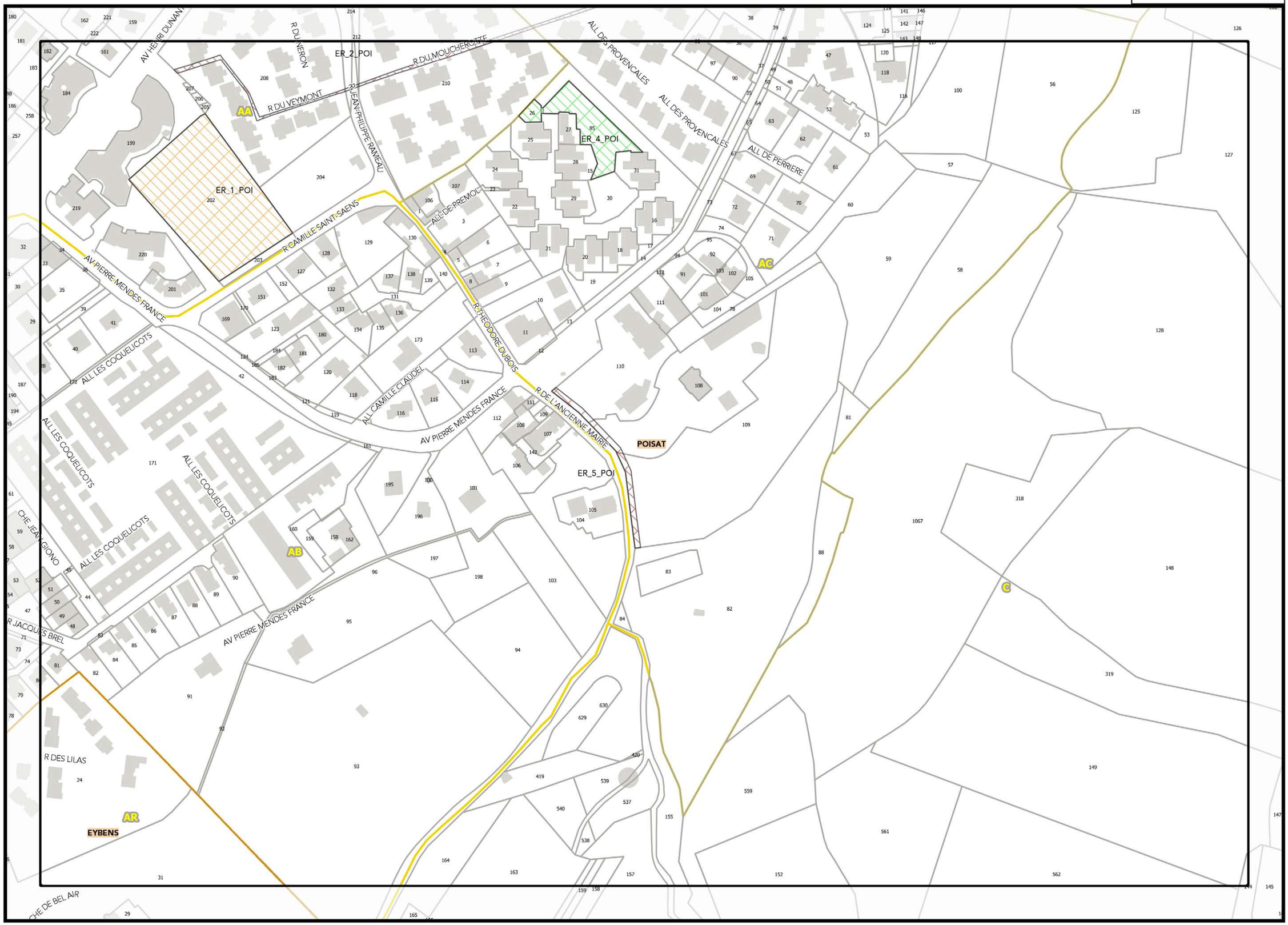

R31

T31

S32

Légende: se référer aux premières pages de l'atlas

Sources :
@ DGFiP Cadastre 2016
@ DREAL Auvergne Rhône-Alpes

0 75 150 m

REGLEMENT GRAPHIQUE

PLUi

Document approuvé le 20 décembre 2019

J_ATLAS DES EMPLACEMENTS RÉSERVÉS - TOME 1

▲J31▲

Planche n° J32

▲I32▲

▲K32▲

▼J33▼

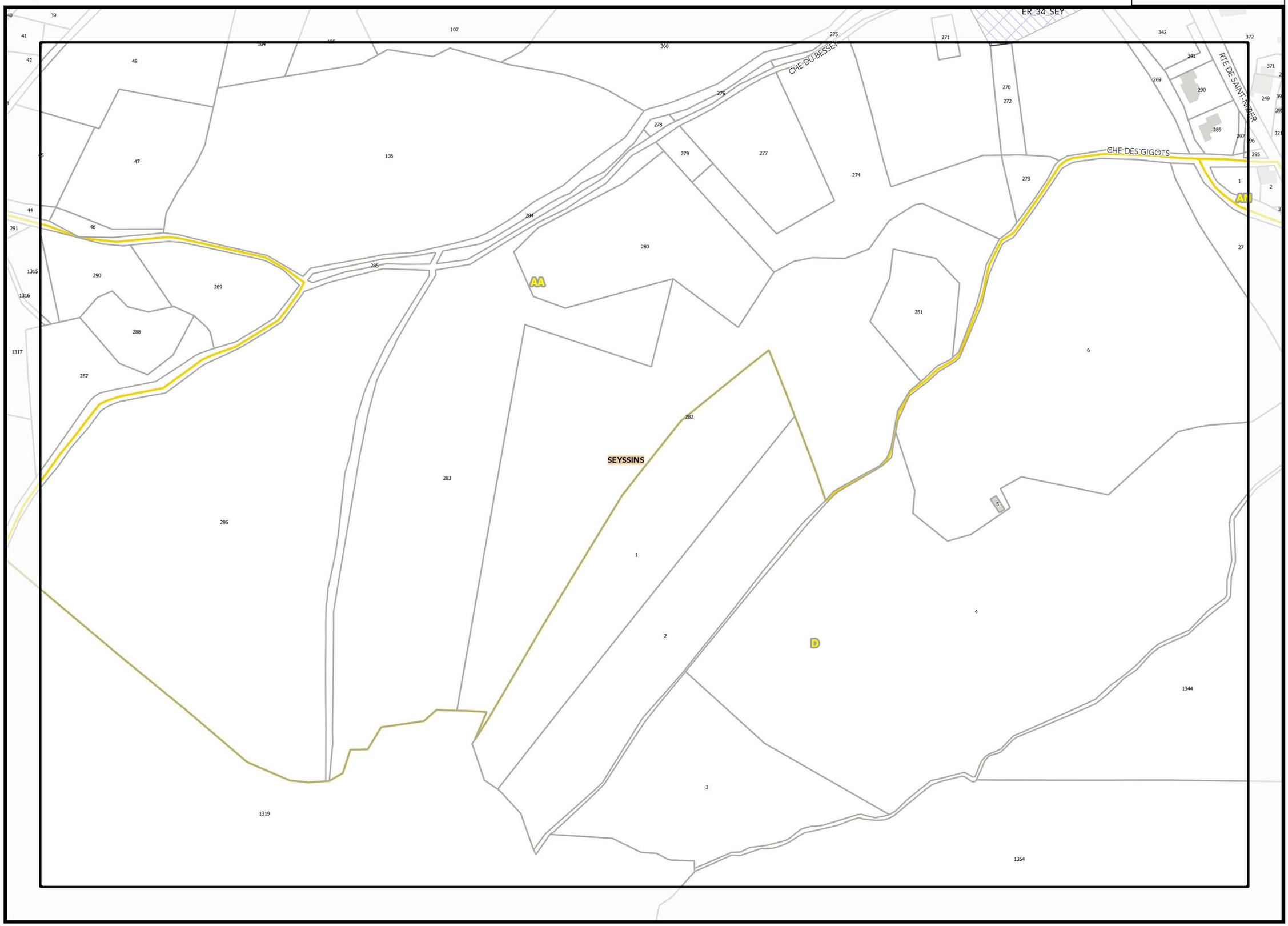

Légende: se référer aux premières pages de l'atlas

Sources :
@ DGFiP Cadastre 2016
@ DREAL Auvergne Rhône-Alpes

0 75 150 m

REGLEMENT GRAPHIQUE

PLUi

Document approuvé le 20 décembre 2019

J_ATLAS DES EMPLACEMENTS RÉSERVÉS - TOME 1

Document approuvé le 20 décembre 2019

Légende: se référer aux premières pages de l'atlas

Sources :
@ DGFiP Cadastre 2016
@ DREAL Auvergne Rhône-Alpes

0 75 150 m

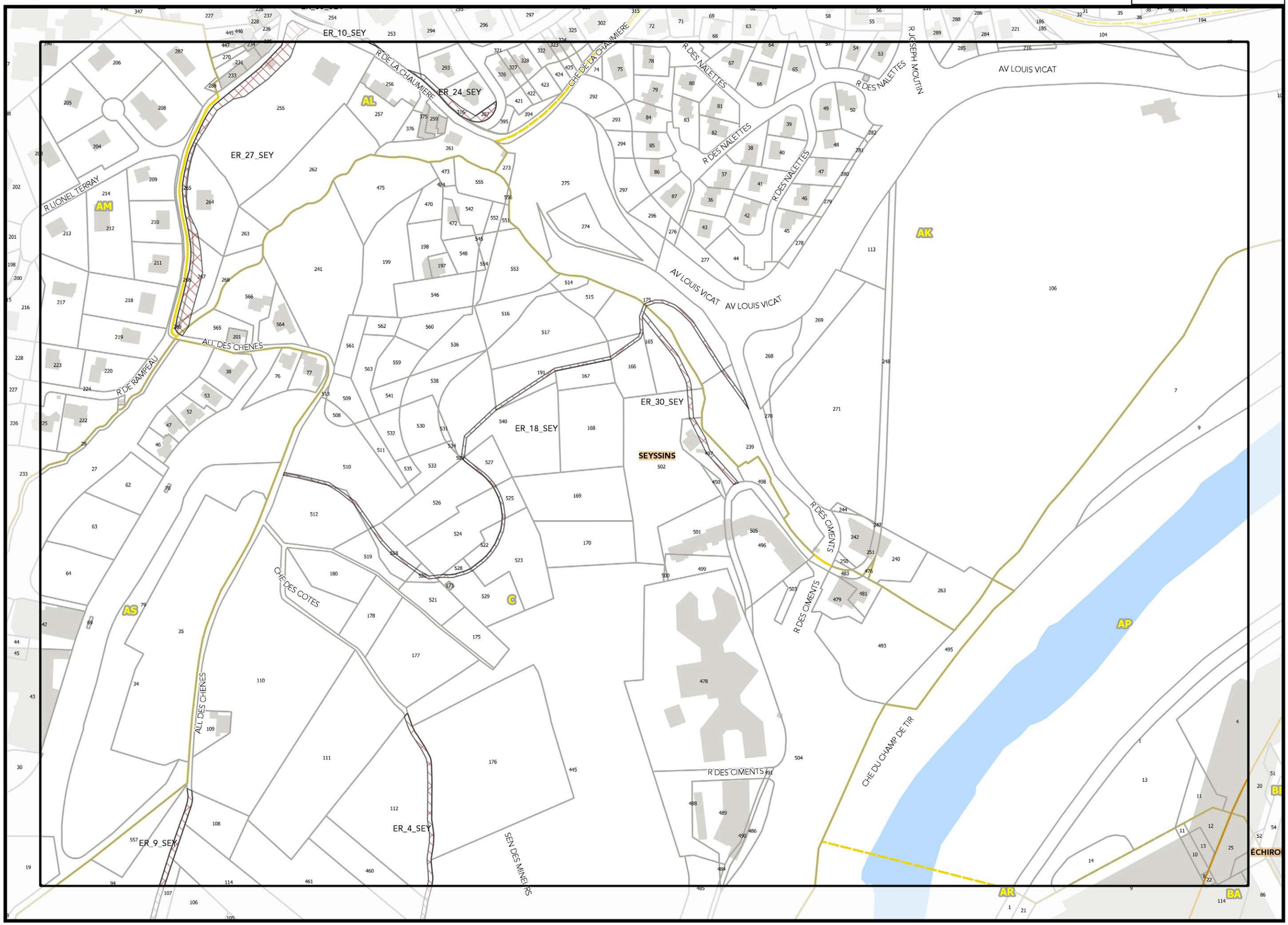

L33

Légende: se référer aux premières pages de l'atlas

Sources :
@ DGFiP Cadastre 2016
@ DREAL Auvergne Rhône-Alpes

0 75 150 m

REGLEMENT GRAPHIQUE

PLUi

Document approuvé le 20 décembre 2019

J_ATLAS DES EMPLACEMENTS RÉSERVÉS - TOME 1

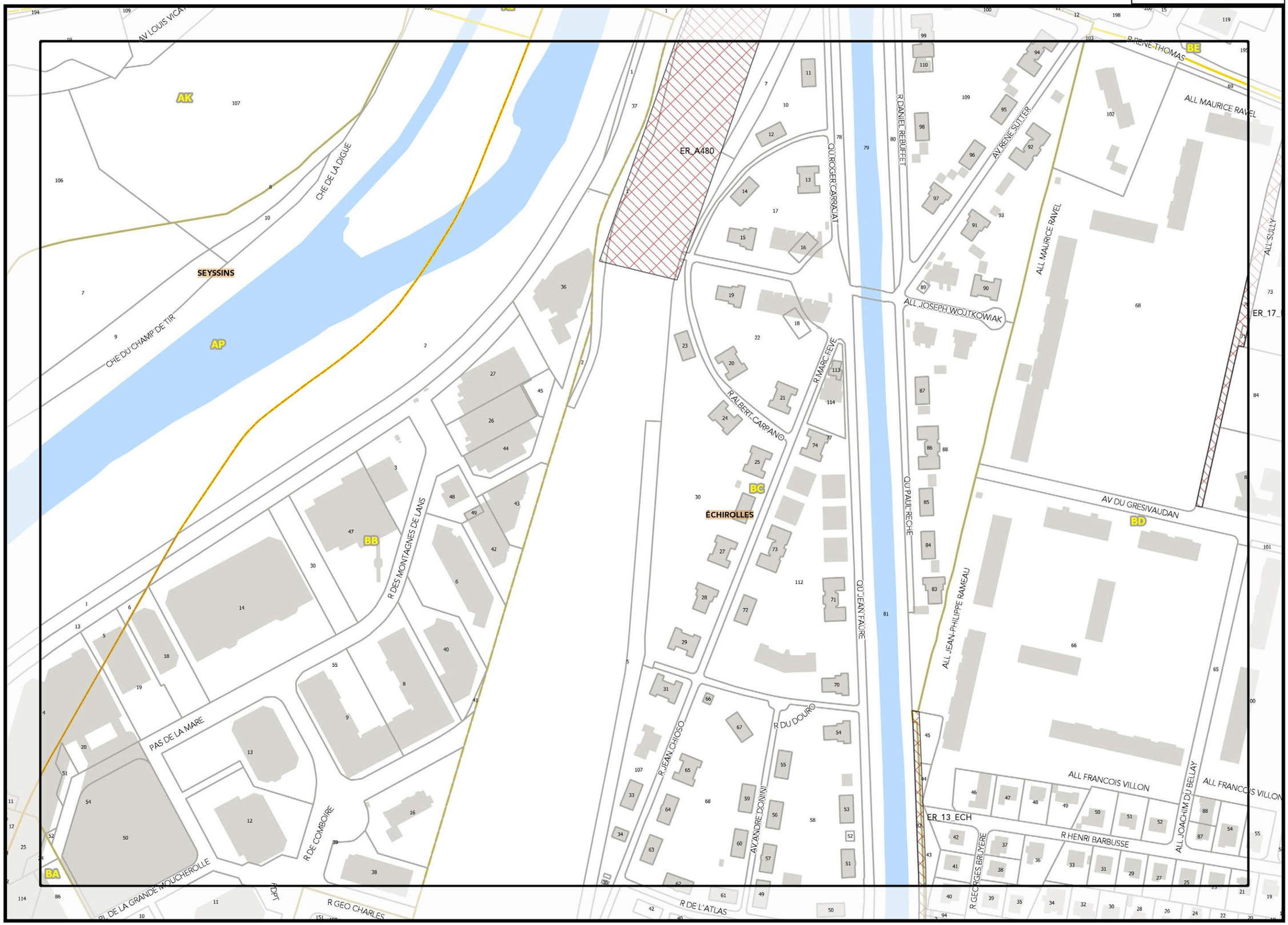

◀L32

N32▶

▼M33▼

Légende: se référer aux premières pages de l'atlas

Sources :
@ DGFiP Cadastre 2016
@ DREAL Auvergne Rhône-Alpes

0 75 150 m

REGLEMENT GRAPHIQUE

PLUi

Document approuvé le 20 décembre 2019

J_ATLAS DES EMPLACEMENTS RÉSERVÉS - TOME 1

N31

Planche n° N32

REGLEMENT GRAPHIQUE

PLUi

Document approuvé le 20 décembre 2019

M32

O32

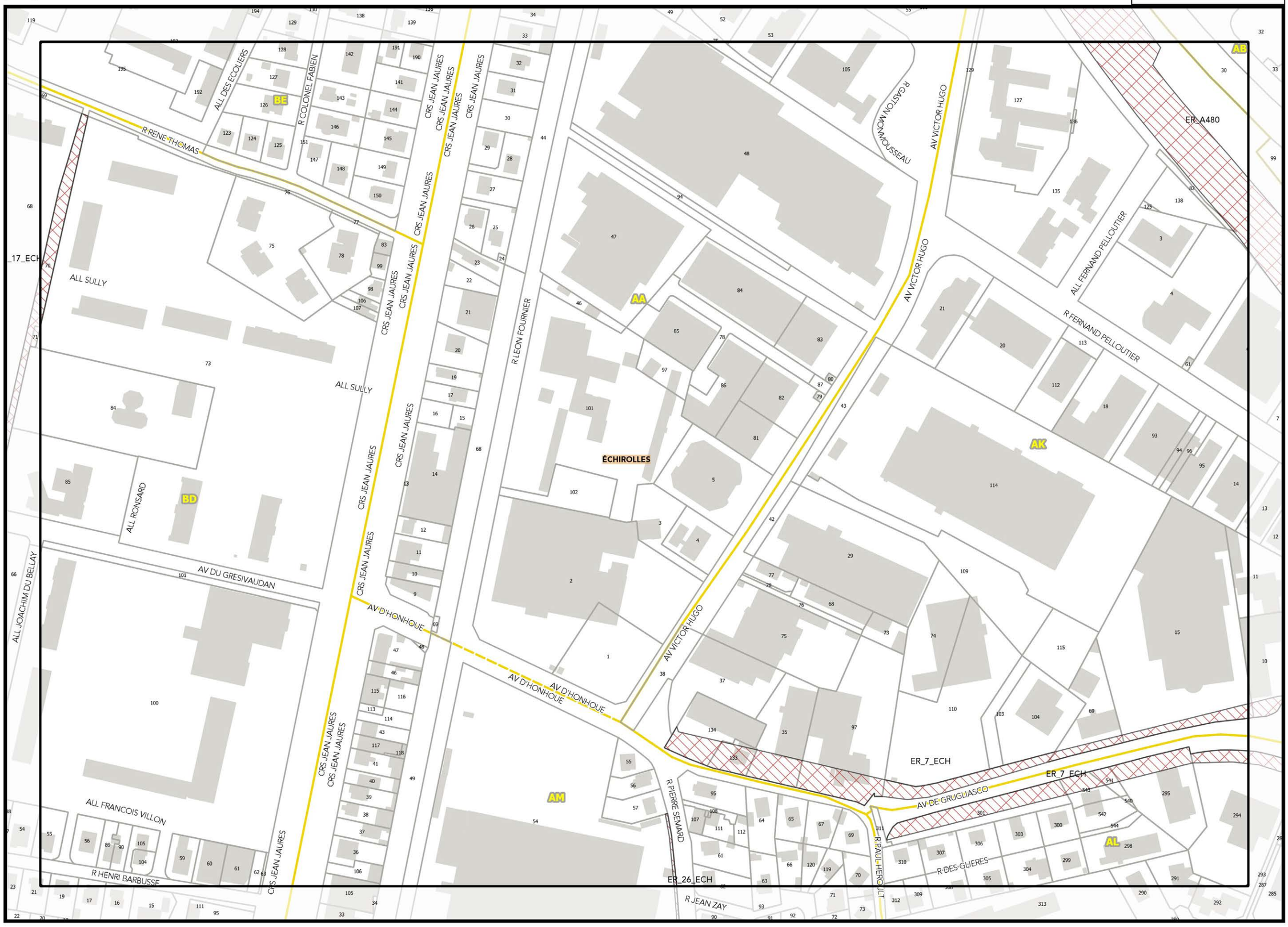

N33

Légende: se référer aux premières pages de l'atlas

Sources :
@ DGFiP Cadastre 2016
@ DREAL Auvergne Rhône-Alpes

0 75 150 m

J_ATLAS DES EMPLACEMENTS RÉSERVÉS - TOME 1

Planche n° 032

Document approuvé le 20 décembre 2019

◀N32

▶P32

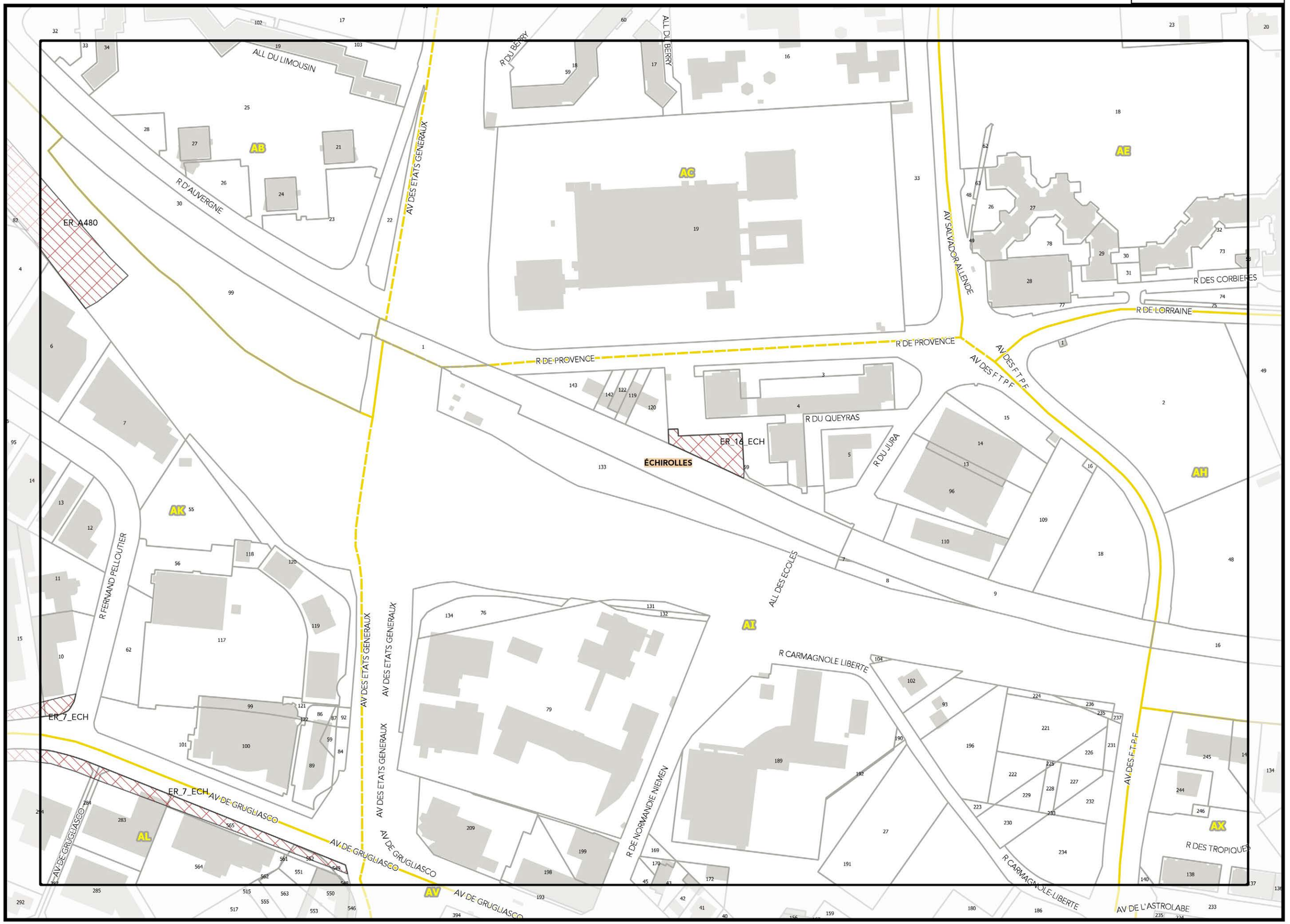

▼033▼

Légende: se référer aux premières pages de l'atlas

Sources :
@ DGFiP Cadastre 2016
@ DREAL Auvergne Rhône-Alpes

0 75 150 m

Planche n° P32

REGLEMENT GRAPHIQUE

PLUi

Document approuvé le 20 décembre 2019

◄O32▲

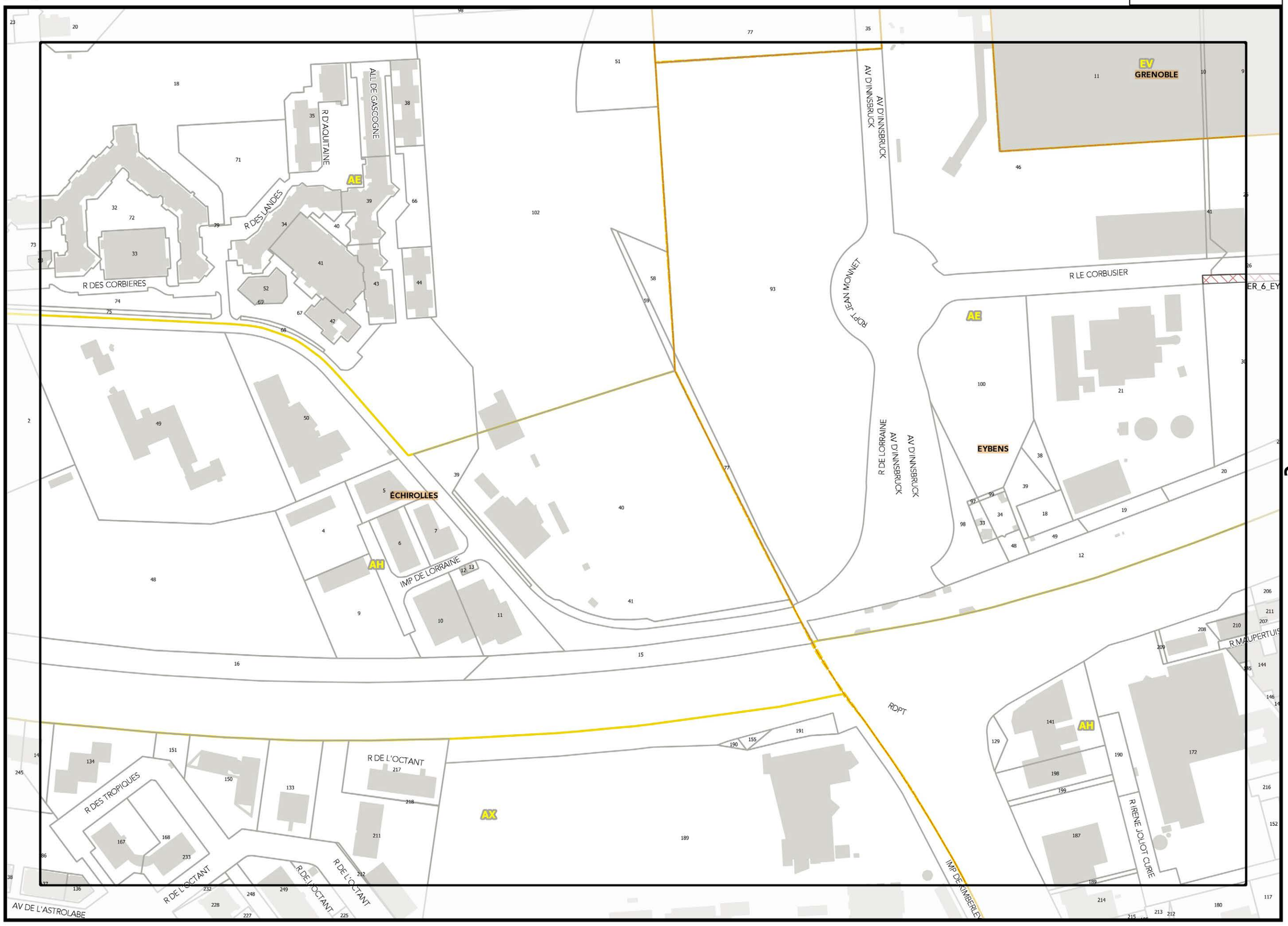

▲O32►

J_ATLAS DES EMPLACEMENTS RÉSERVÉS - TOME 1

Légende: se référer aux premières pages de l'atlas

Sources :
@ DGFiP Cadastre 2016
@ DREAL Auvergne Rhône-Alpes

0 75 150 m

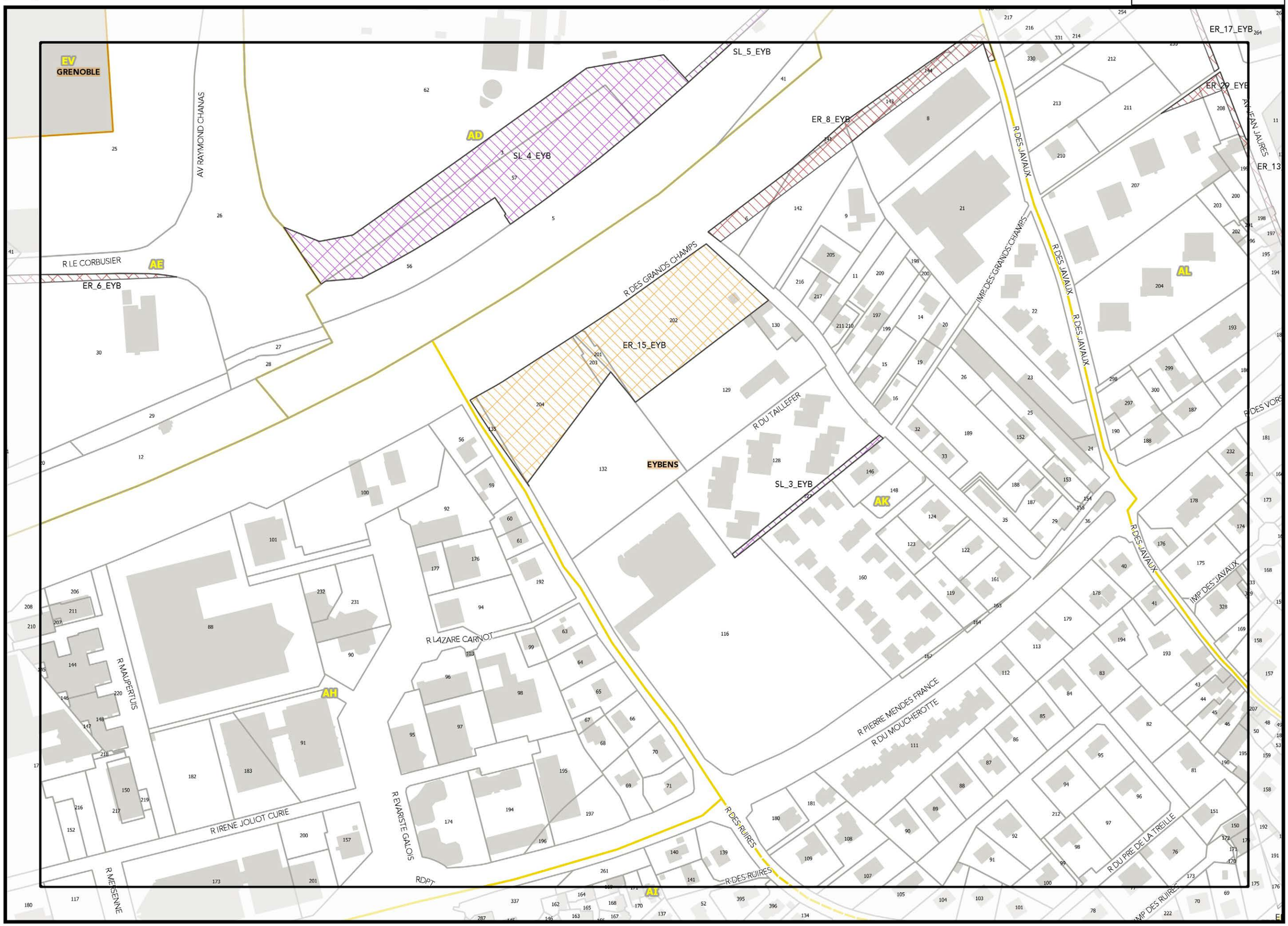

P32

R32

Q33

Légende: se référer aux premières pages de l'atlas

Sources :
@ DGFiP Cadastre 2016
@ DREAL Auvergne Rhône-Alpes

0 75 150 m

REGLEMENT GRAPHIQUE

PLUi

Document approuvé le 20 décembre 2019

J_ATLAS DES EMPLACEMENTS RÉSERVÉS - TOME 1

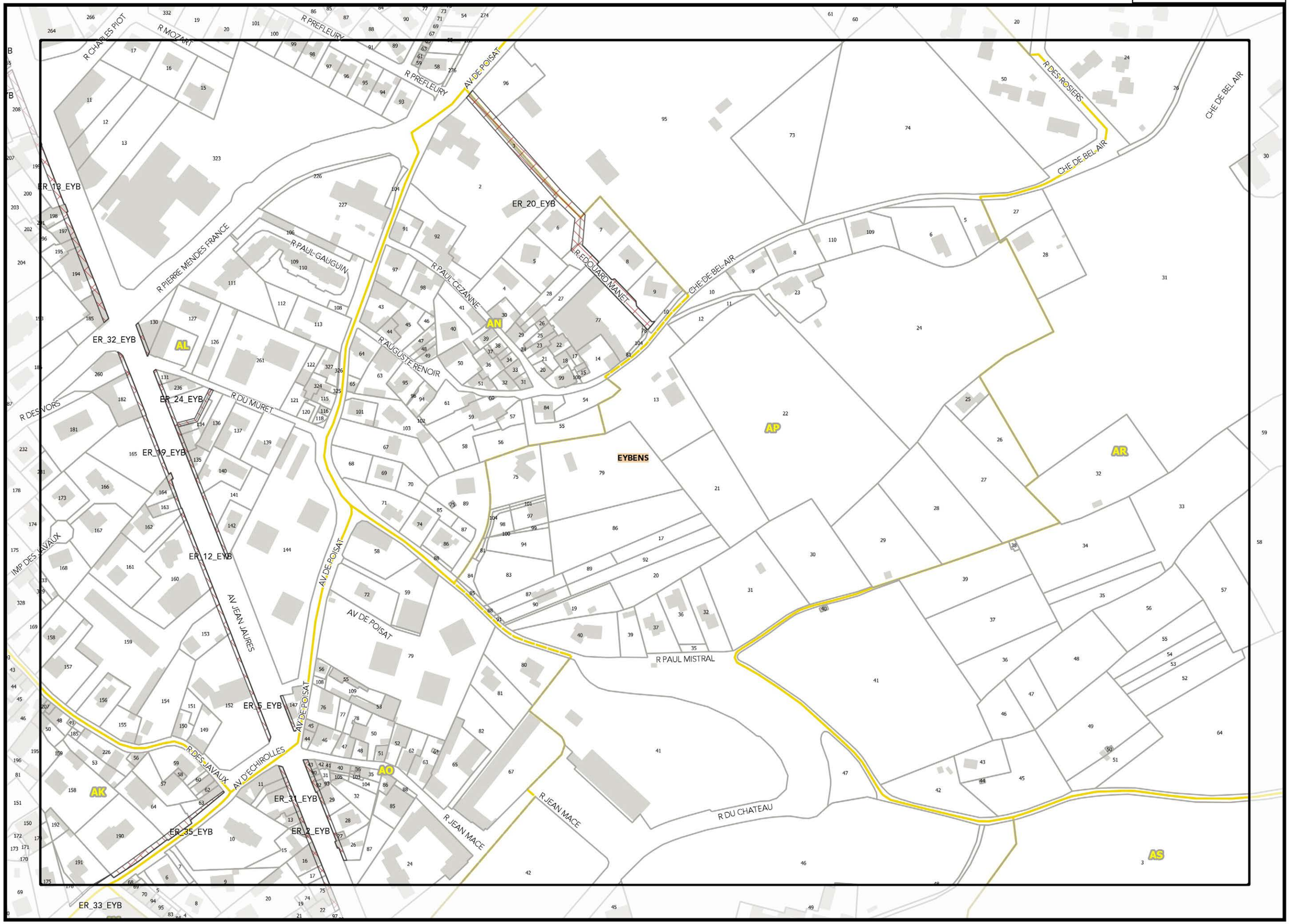

Q32

S32

R33

Légende: se référer aux premières pages de l'atlas

Sources :
@ DGFiP Cadastre 2016
@ DREAL Auvergne Rhône-Alpes

0 75 150 m

REGLEMENT GRAPHIQUE

PLUi

Document approuvé le 20 décembre 2019

J_ATLAS DES EMPLACEMENTS RÉSERVÉS - TOME 1

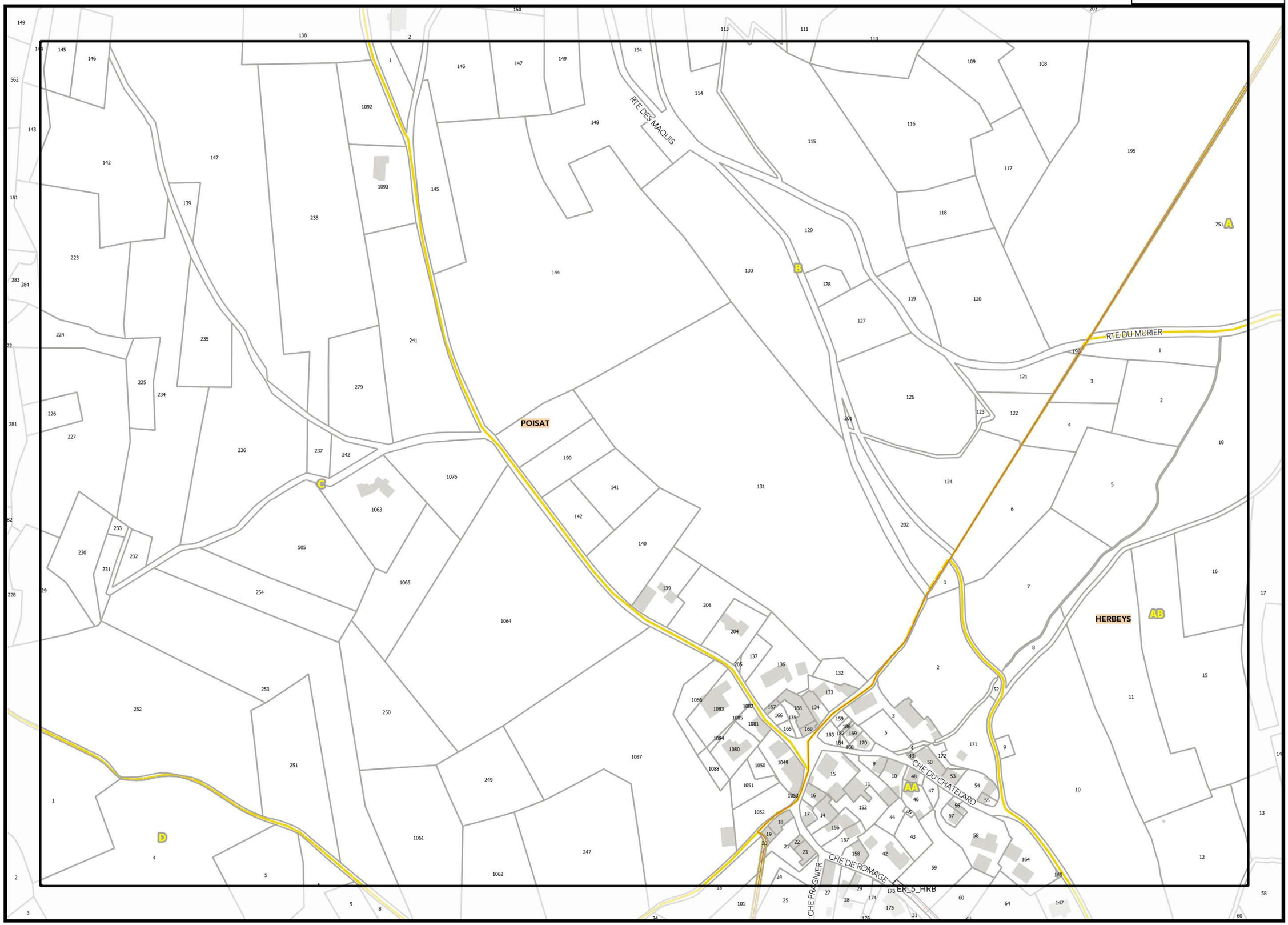

S32

U32

Légende: se référer aux premières pages de l'atlas

Sources :
@ DGFiP Cadastre 2016
@ DREAL Auvergne Rhône-Alpes

T33

0 75 150 m

REGLEMENT GRAPHIQUE

PLUi

Document approuvé le 20 décembre 2019

J_ATLAS DES EMPLACEMENTS RÉSERVÉS - TOME 1