GRENOBLE ALPES MÉTROPOLE

L'AGENCE D'URBANISME DE LA RÉGION GRENOBLOISE



J_ATLAS DES EMPLACEMENTS RÉSERVÉS

Tome 2

Document approuvé en Conseil Métropolitain le 20 décembre 2019

PLUI
Plan Local d'Urbanisme Intercommunal

Échelle 1/2500

Pour connaître l'ensemble des prescriptions règlementaires, il convient de se reporter aux autres plans répertoriés de A à J ainsi qu'au règlement écrit.

Le tome n°2 rassemble les planches allant de la planche K33 à G66.

EMPLACEMENT RÉSERVÉ ET SERVITUDE DE LOCALISATION DES VOIES, OUVRAGES PUBLICS, INSTALLATIONS D'INTÉRÊT GÉNÉRAL ET ESPACES VERTS EN ZONE U ET AU

- 05-01 Emplacement réservé aux voies publiques
- 05-02 Emplacement réservé aux ouvrages publics
- 05-03 Emplacement réservé aux installations d'intérêt général
- 05-04 Emplacement réservé aux espaces verts/continuités écologiques
- 05-06 Servitude de localisation

CONDITIONS DE DESSERTE

- Conditions de desserte

Les emplacements réservés, les servitudes de localisation et les conditions de desserte figurent dans le tableau TOME 6.1 Liste des emplacements réservés et des servitudes de localisation.

LIMITES ADMINISTRATIVES

- COMMUNALE
- SECTION (AB)
- PARCELLE
- BATIMENT
- COURS D'EAU

Sources :
@ DGFiP Cadastre 2016
@ DREAL Auvergne Rhône-Alpes

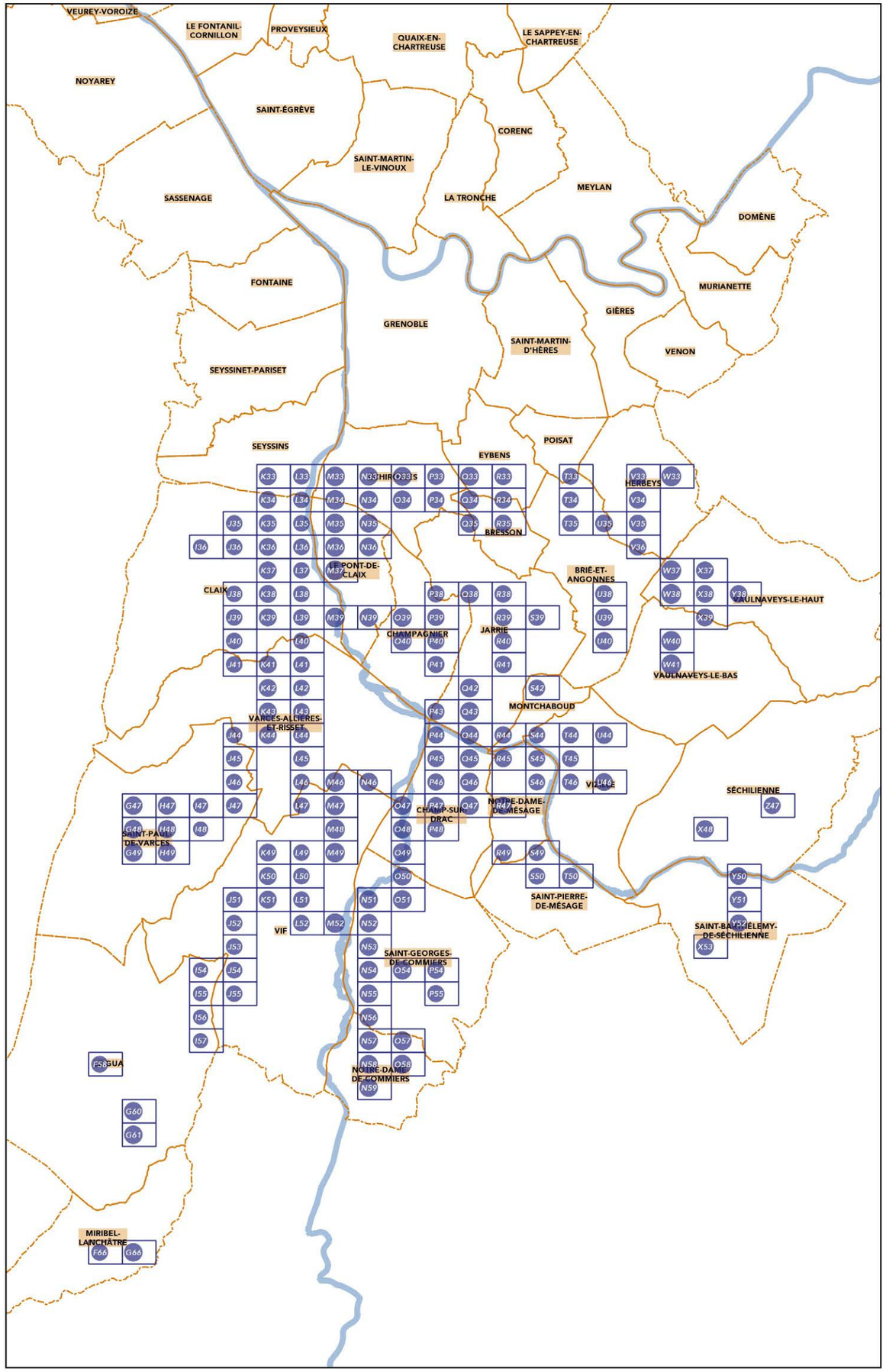

REGLEMENT GRAPHIQUE

Document approuvé le 20 décembre 2019

J_ATLAS DES EMPLACEMENTS RÉSERVÉS - TOME 2



J33

L33

K34

Légende: se référer aux premières pages de l'atlas

Sources :
@ DGFiP Cadastre 2016
@ DREAL Auvergne Rhône-Alpes

0 75 150 m

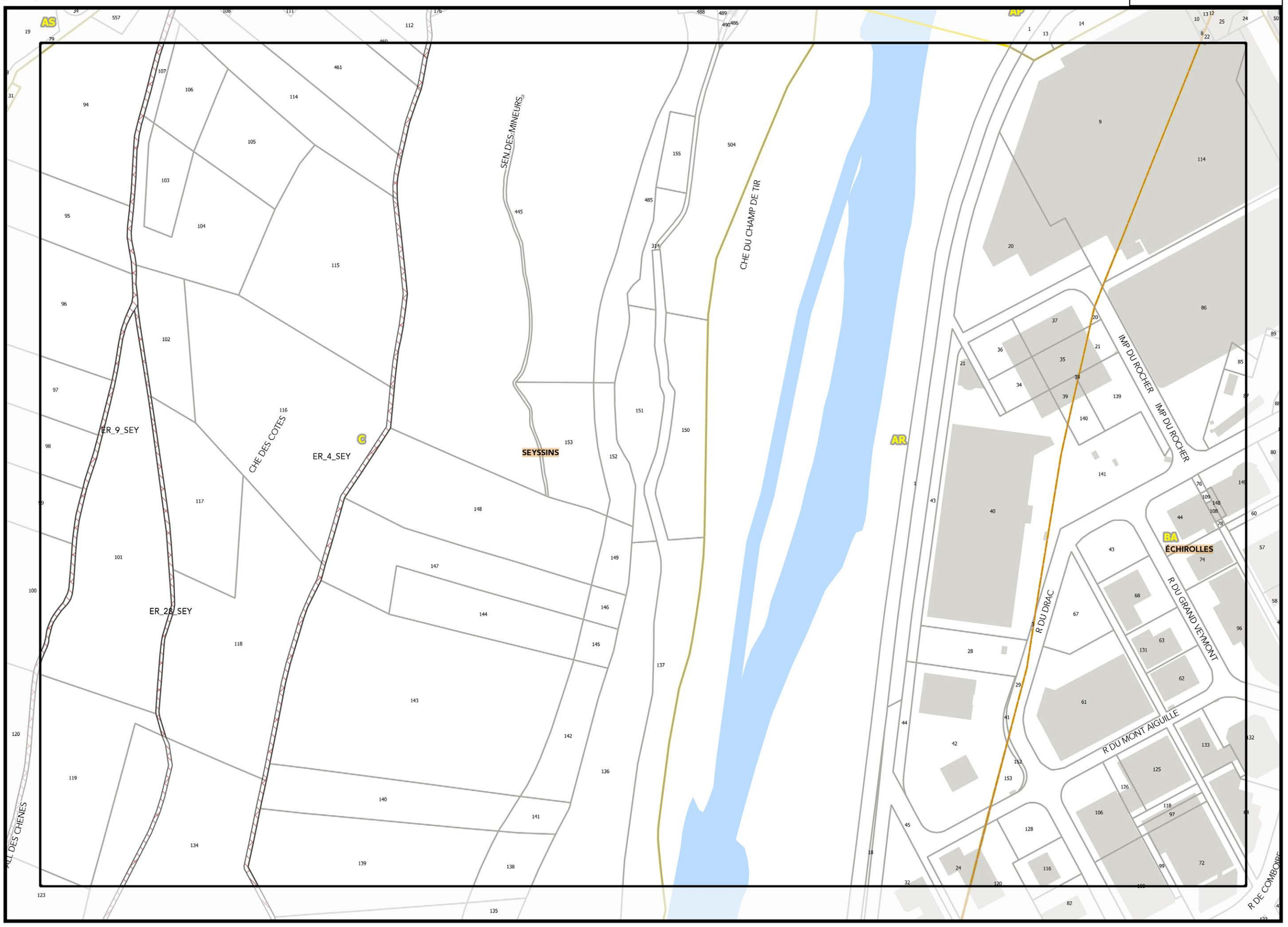

K33

M33

L34

Légende: se référer aux premières pages de l'atlas

Sources :
@ DGFiP Cadastre 2016
@ DREAL Auvergne Rhône-Alpes

0 75 150 m

REGLEMENT GRAPHIQUE

PLUi

Document approuvé le 20 décembre 2019

J_ATLAS DES EMPLACEMENTS RÉSERVÉS - TOME 2

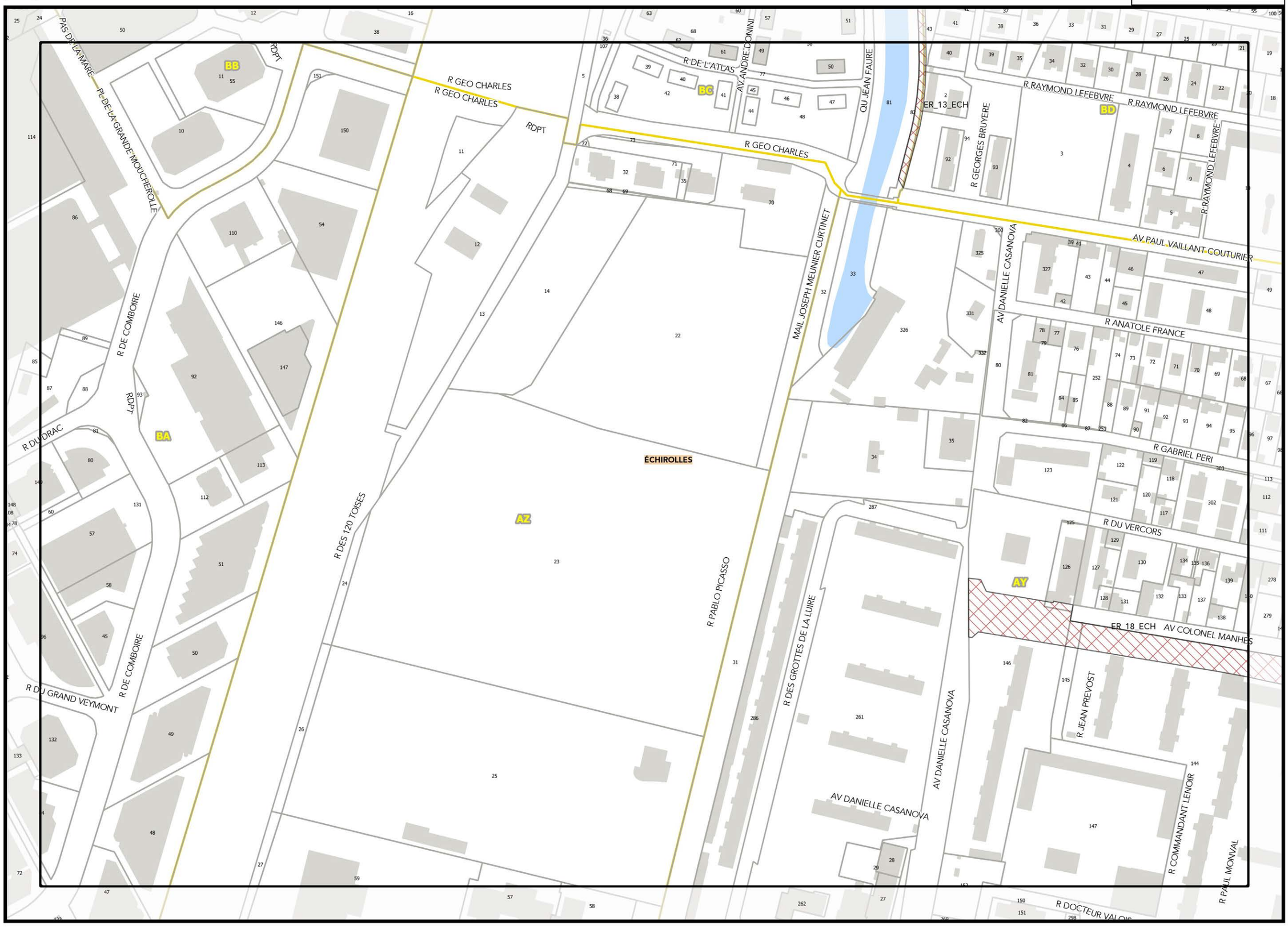

L33

N33

M34

Légende: se référer aux premières pages de l'atlas

Sources :
@ DGFiP Cadastre 2016
@ DREAL Auvergne Rhône-Alpes

0 75 150 m

REGLEMENT GRAPHIQUE

PLUi

Document approuvé le 20 décembre 2019

J_ATLAS DES EMPLACEMENTS RÉSERVÉS - TOME 2

Planche n° N33

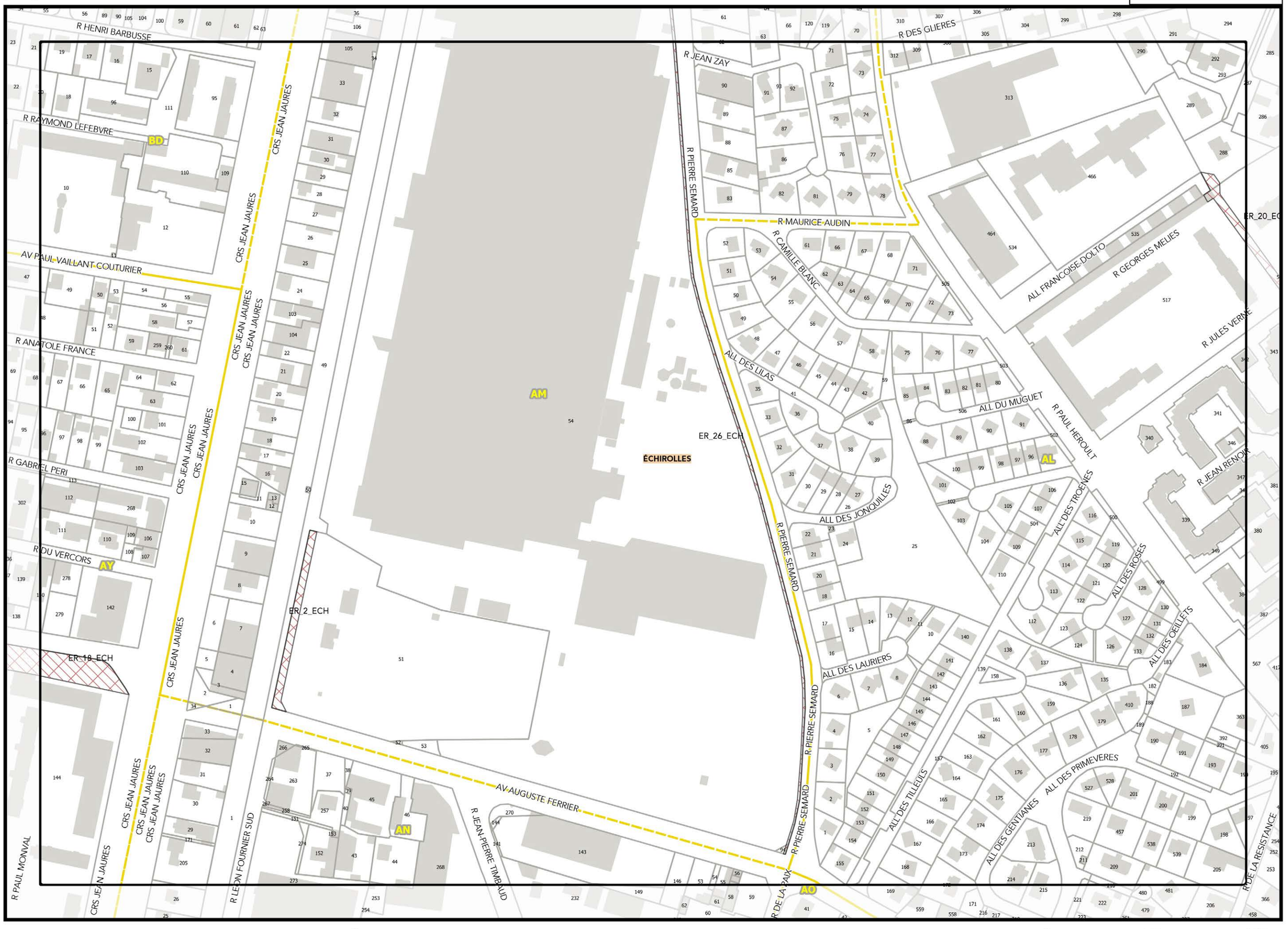

M33
O33
N34

Légende: se référer aux premières pages de l'atlas

Sources :
@ DGFiP Cadastre 2016
@ DREAL Auvergne Rhône-Alpes

0 75 150 m

Document approuvé le 20 décembre 2019

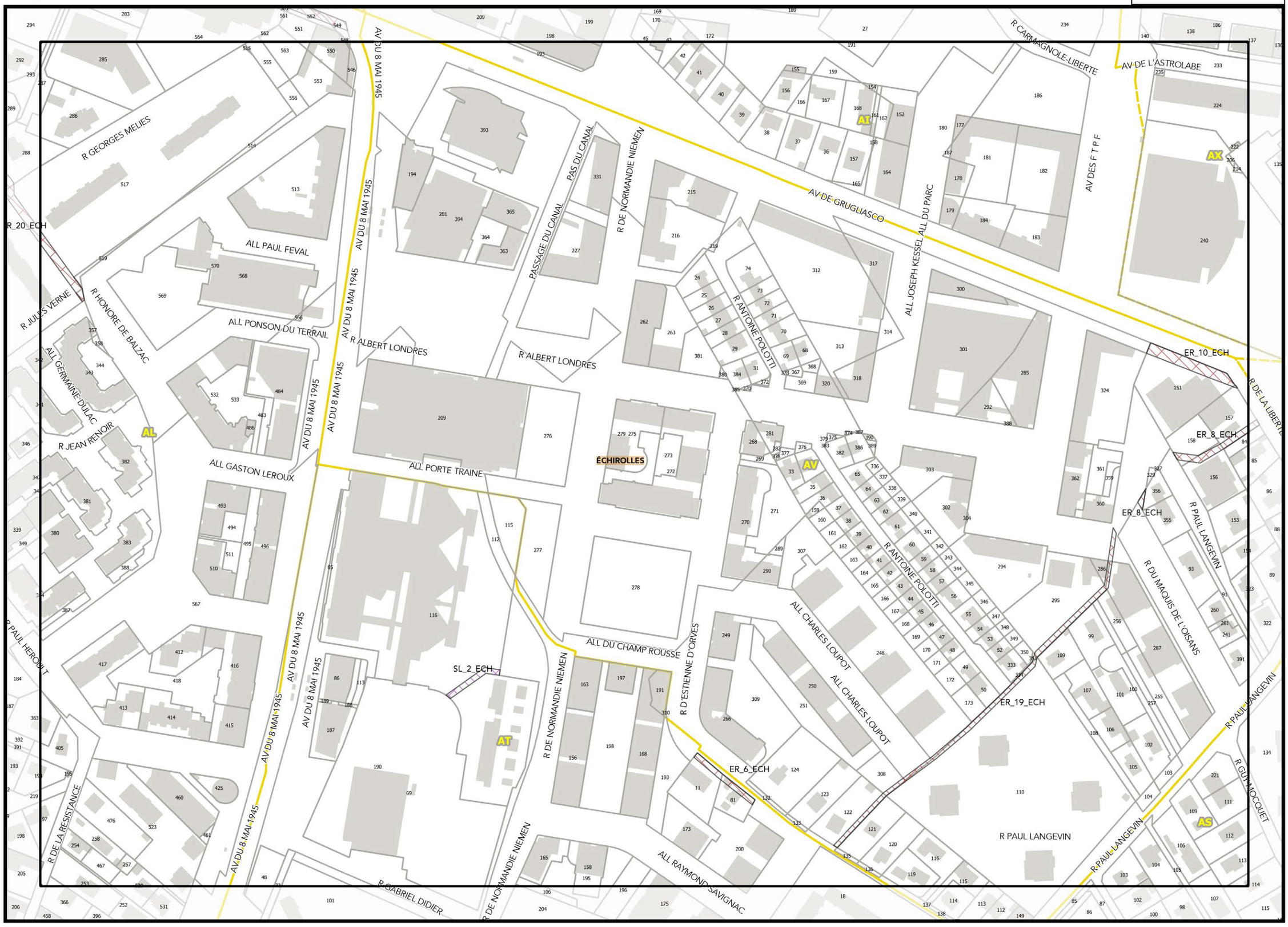

▲N33▲

▲P33▲

Légende: se référer aux premières pages de l'atlas

Sources :
@ DGFiP Cadastre 2016
@ DREAL Auvergne Rhône-Alpes

0 75 150 m

REGLEMENT GRAPHIQUE
PLUi
Document approuvé le 20 décembre 2019
J_ATLAS DES EMPLACEMENTS RÉSERVÉS - TOME 2

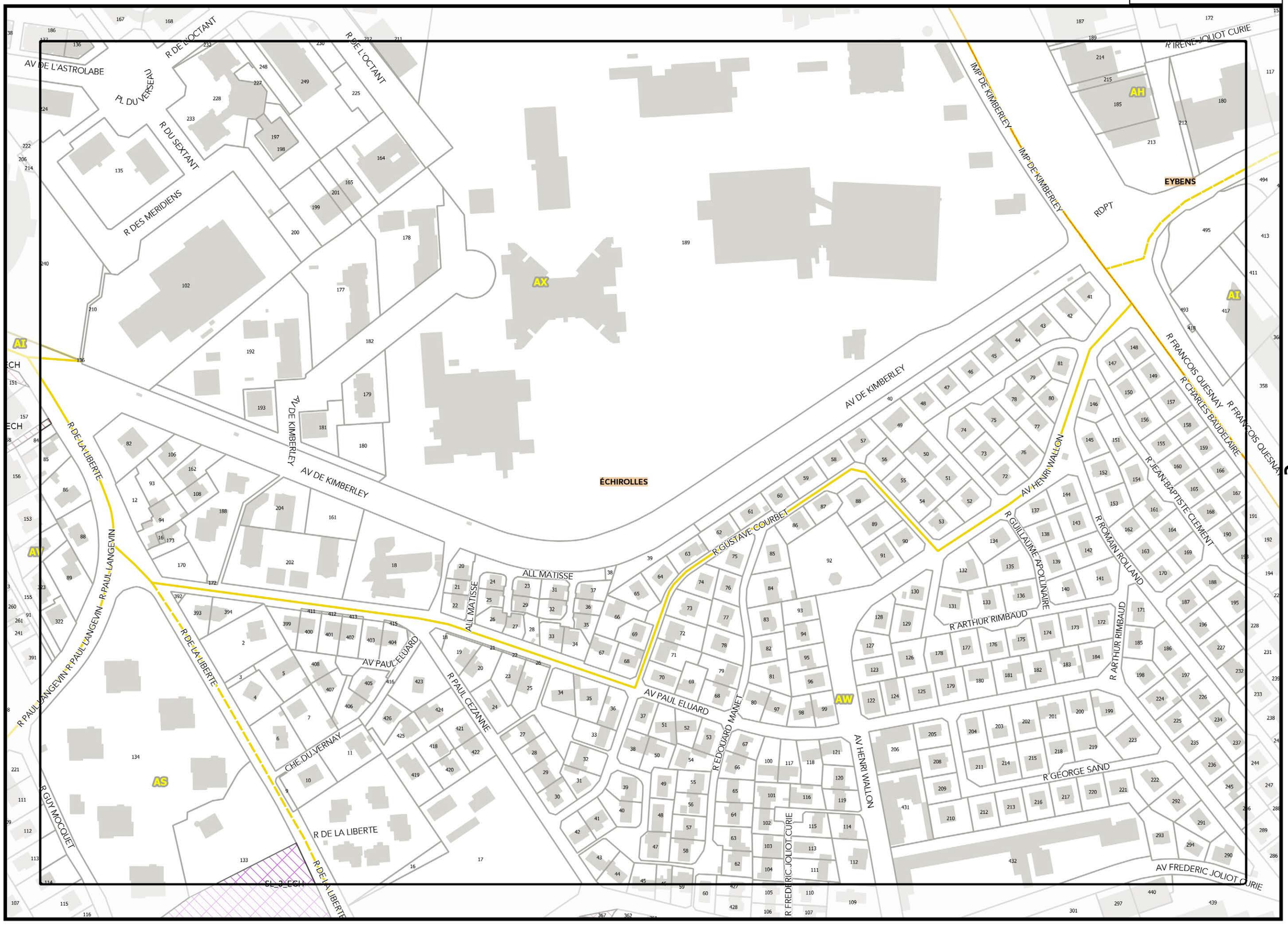

◀033

033▶

Légende: se référer aux premières pages de l'atlas

Sources :
@ DGFiP Cadastre 2016
@ DREAL Auvergne Rhône-Alpes

0 75 150 m

REGLEMENT GRAPHIQUE

PLUi

Document approuvé le 20 décembre 2019

J_ATLAS DES EMPLACEMENTS RÉSERVÉS - TOME 2

Planche n° Q33

REGLEMENT GRAPHIQUE

PLUi

Document approuvé le 20 décembre 2019

J_ATLAS DES EMPLACEMENTS RÉSERVÉS - TOME 2

◄P33

R33►

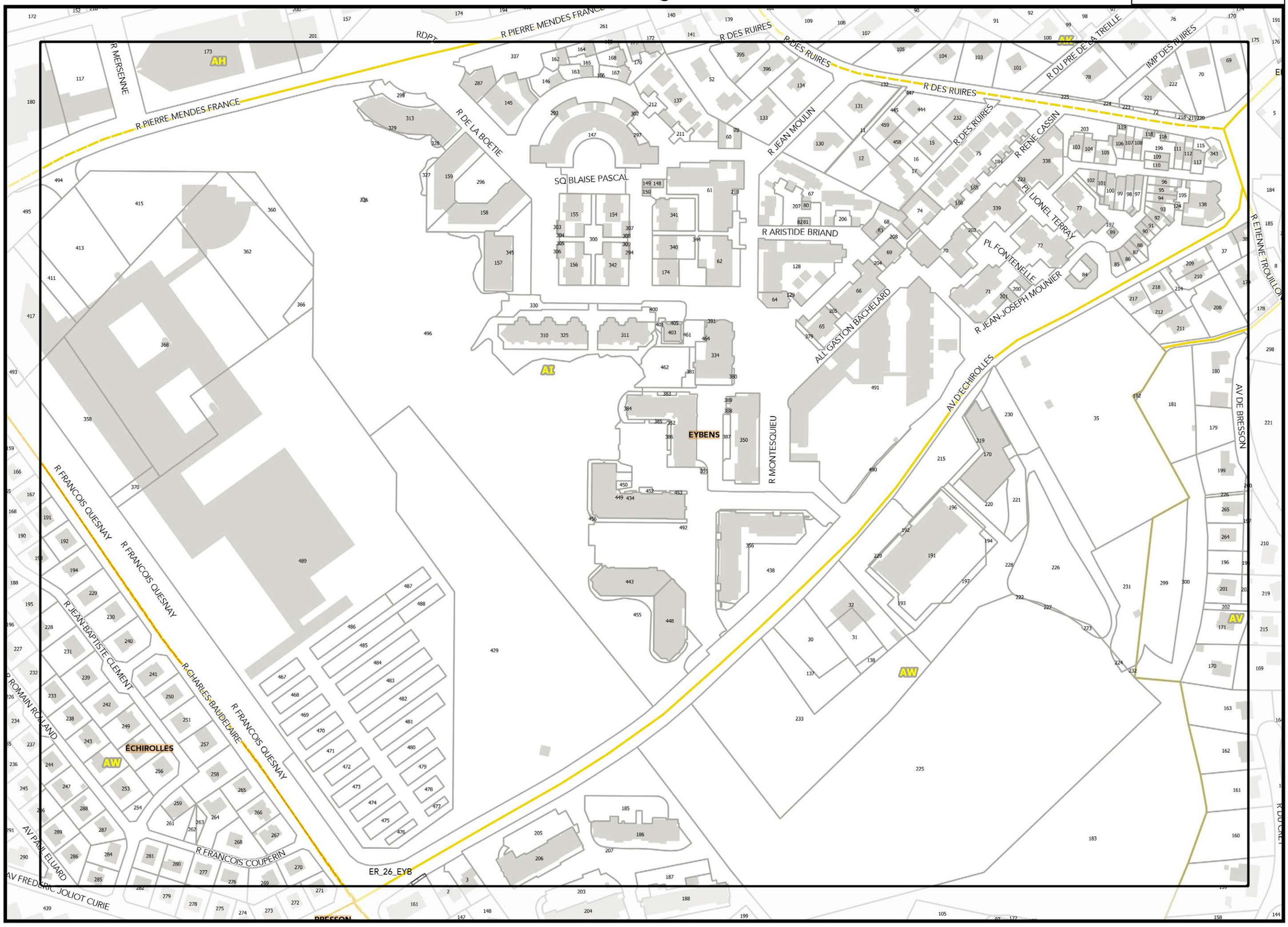

▼Q34▼

Légende: se référer aux premières pages de l'atlas

Sources :
@ DGFiP Cadastre 2016
@ DREAL Auvergne Rhône-Alpes

0 75 150 m

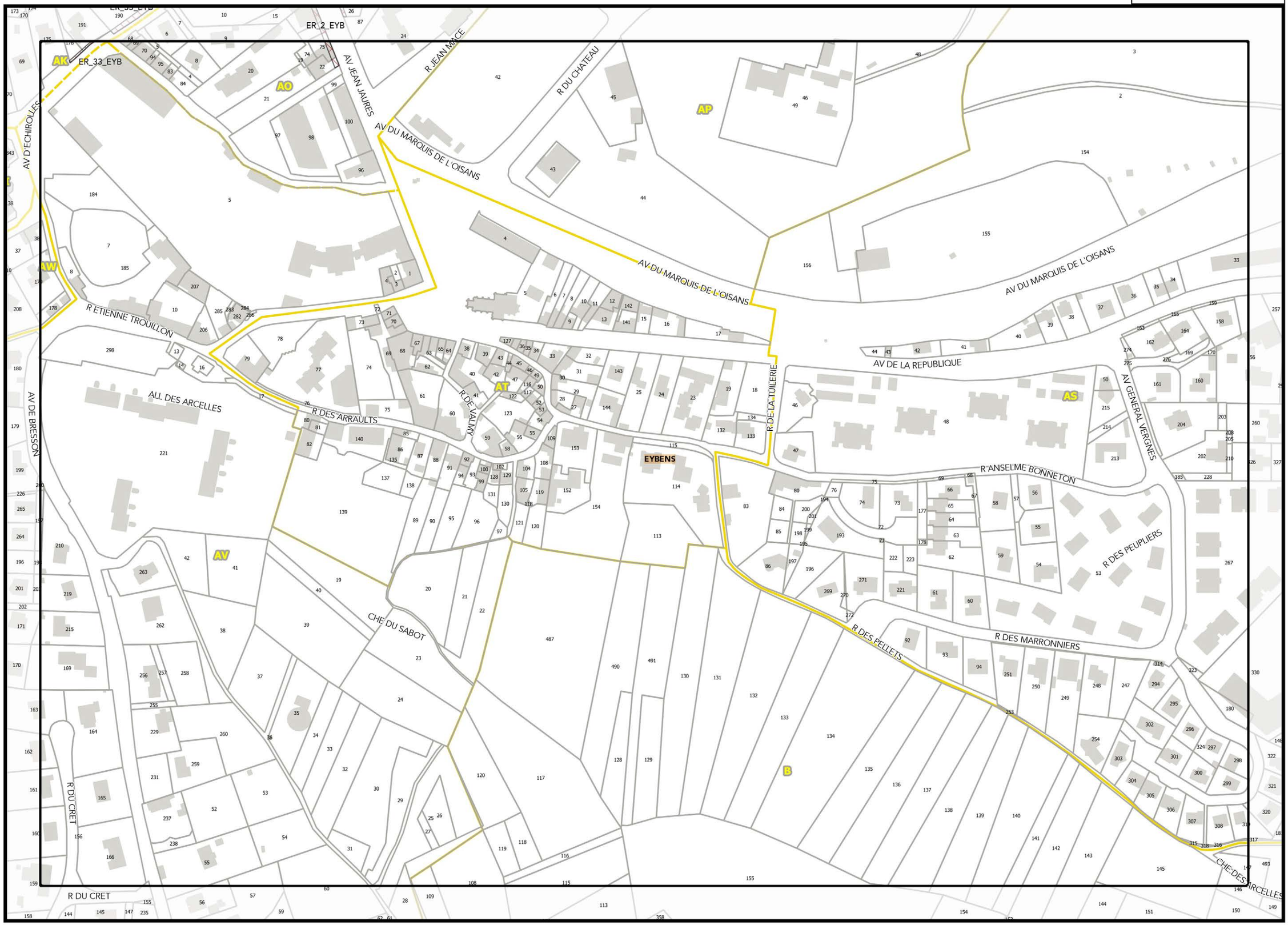

AQ33

S33

REGLEMENT GRAPHIQUE

PLUi

Document approuvé le 20 décembre 2019

J_ATLAS DES EMPLACEMENTS RÉSERVÉS - TOME 2

Légende: se référer aux premières pages de l'atlas

Sources :
@ DGFiP Cadastre 2016
@ DREAL Auvergne Rhône-Alpes

R34

0 75 150 m

Planche n° T33

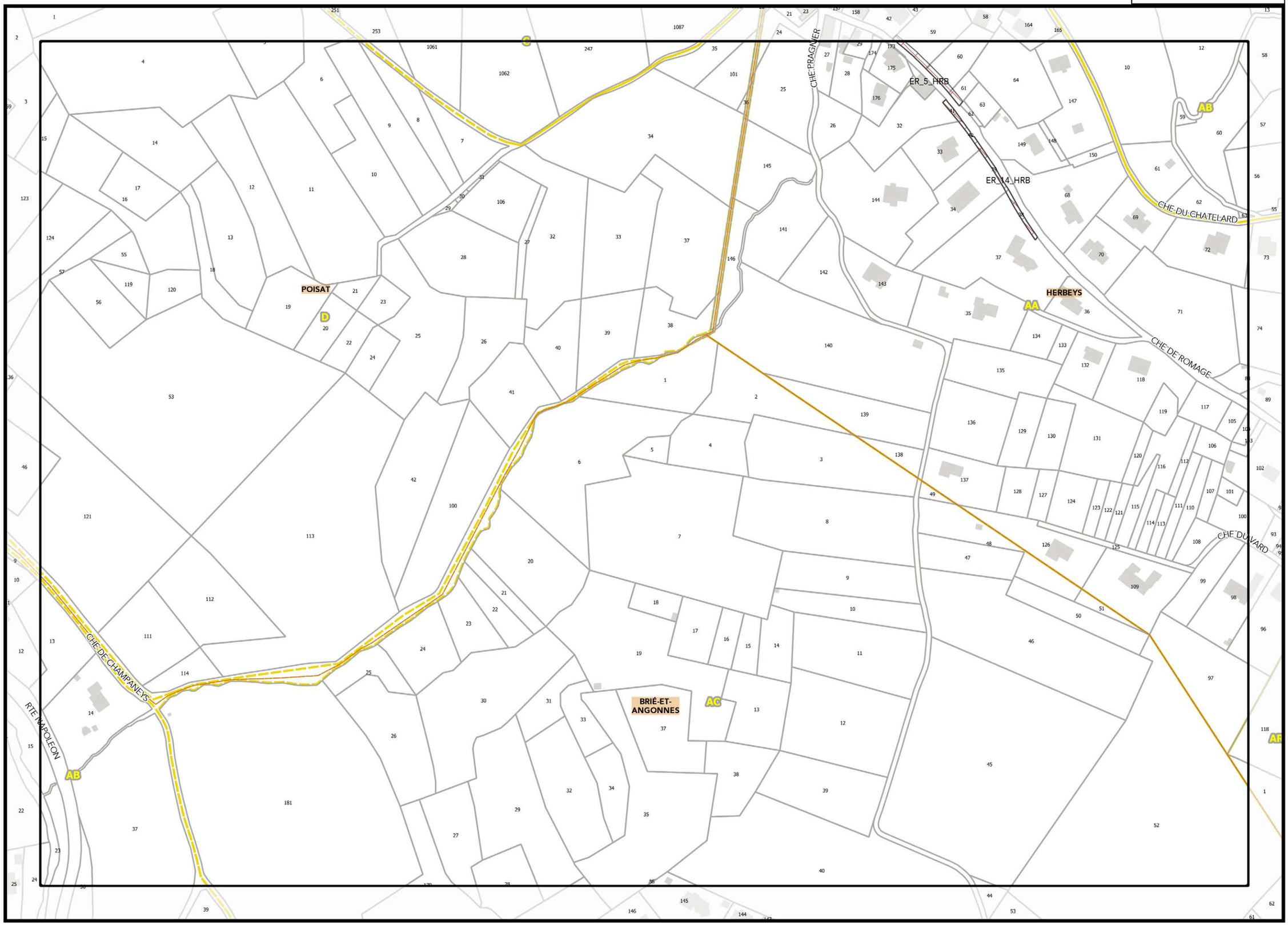

S33

U33

T34

Légende: se référer aux premières pages de l'atlas

Sources :
@ DGFiP Cadastre 2016
@ DREAL Auvergne Rhône-Alpes

0 75 150 m

Document approuvé le 20 décembre 2019

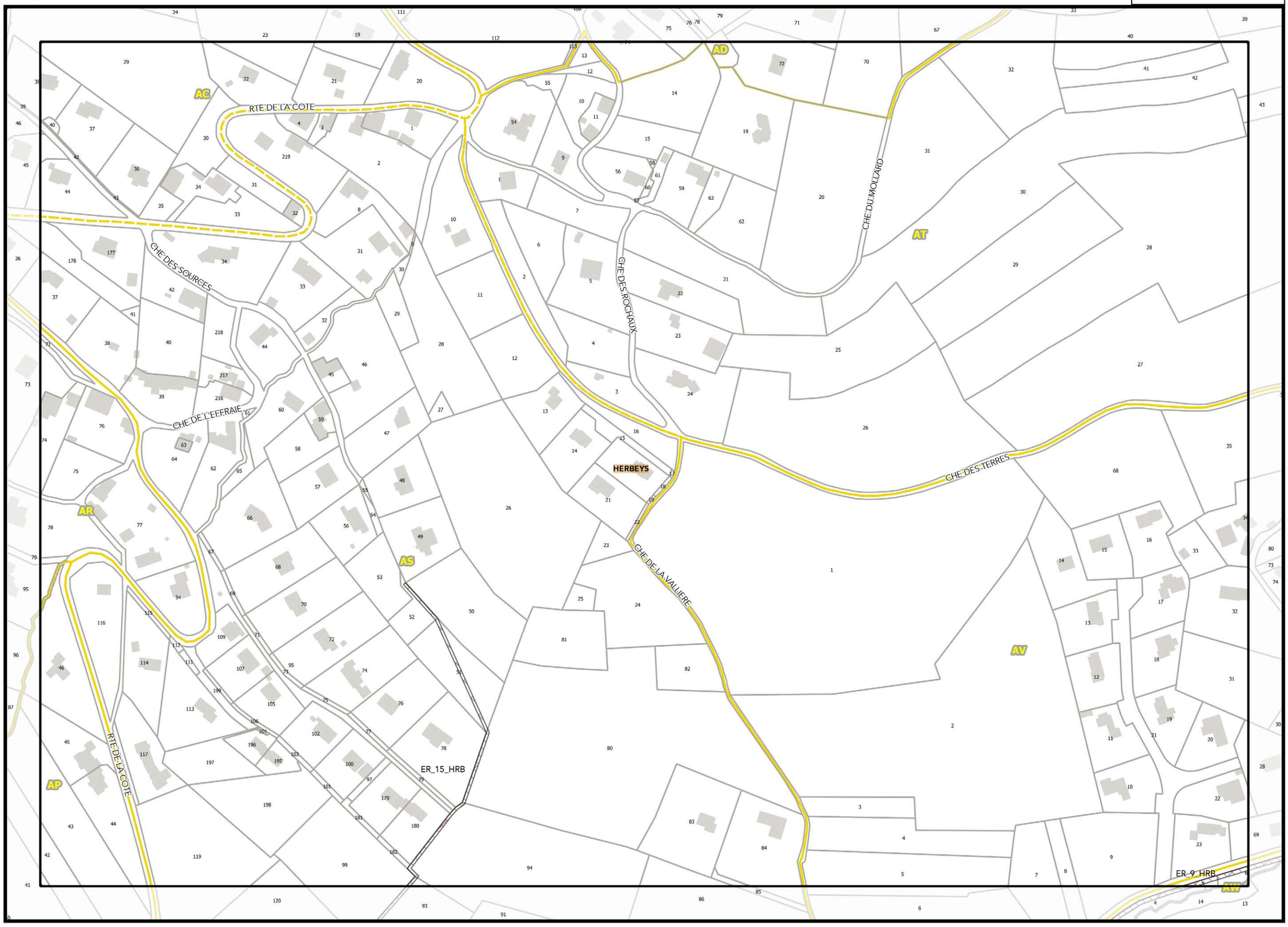

◄U33▲

▲W33►

▼V34▼

Légende: se référer aux premières pages de l'atlas

Sources :
@ DGFiP Cadastre 2016
@ DREAL Auvergne Rhône-Alpes

0 75 150 m

REGLEMENT GRAPHIQUE

PLUi Plan Local d'Urbanisme intercommunal

Document approuvé le 20 décembre 2019

J_ATLAS DES EMPLACEMENTS RÉSERVÉS - TOME 2

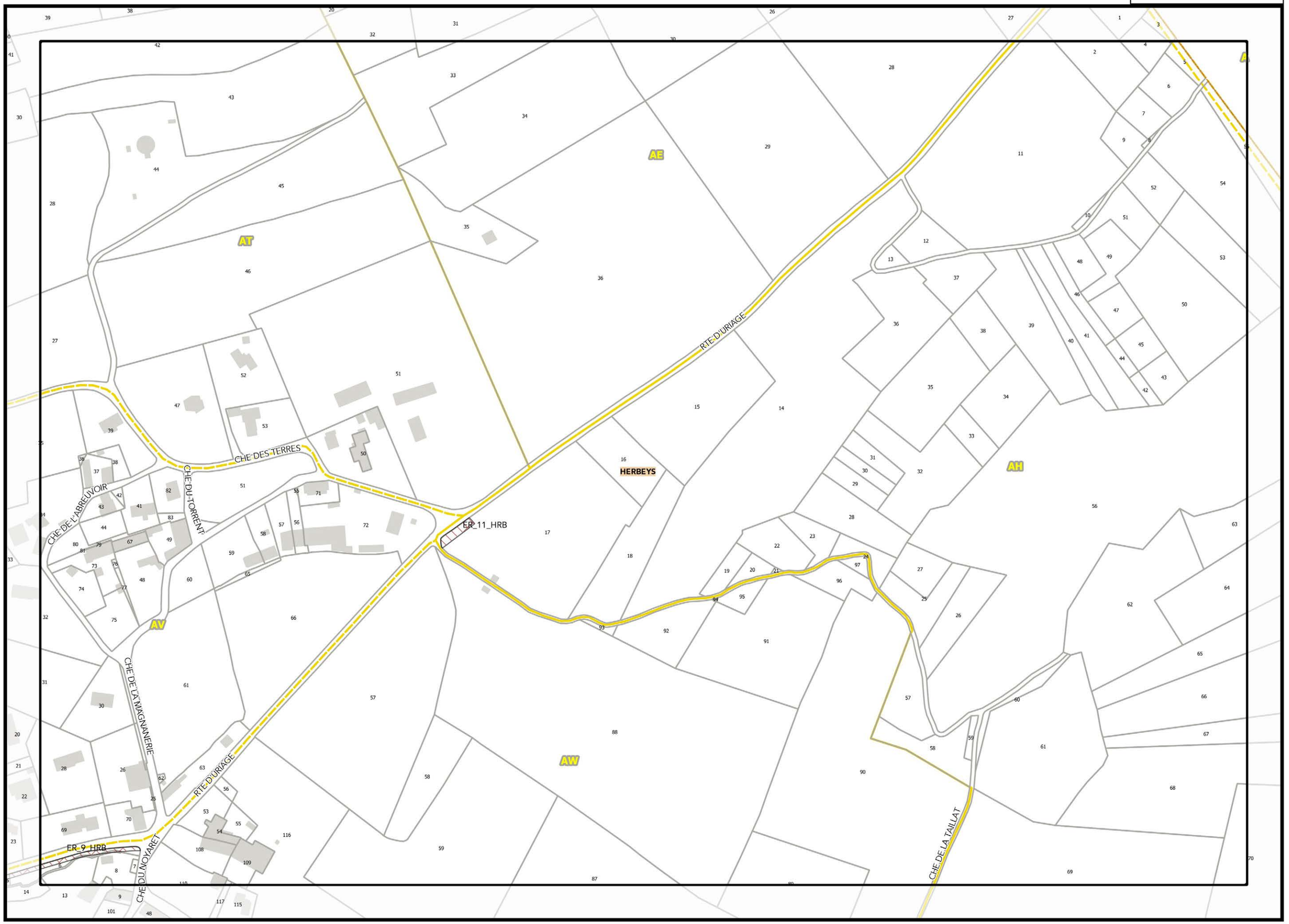

V33

X33

W34

Légende: se référer aux premières pages de l'atlas

Sources :
@ DGFiP Cadastre 2016
@ DREAL Auvergne Rhône-Alpes

0 75 150 m

REGLEMENT GRAPHIQUE

PLUi

Document approuvé le 20 décembre 2019

J_ATLAS DES EMPLACEMENTS RÉSERVÉS - TOME 2

Planche n° K34

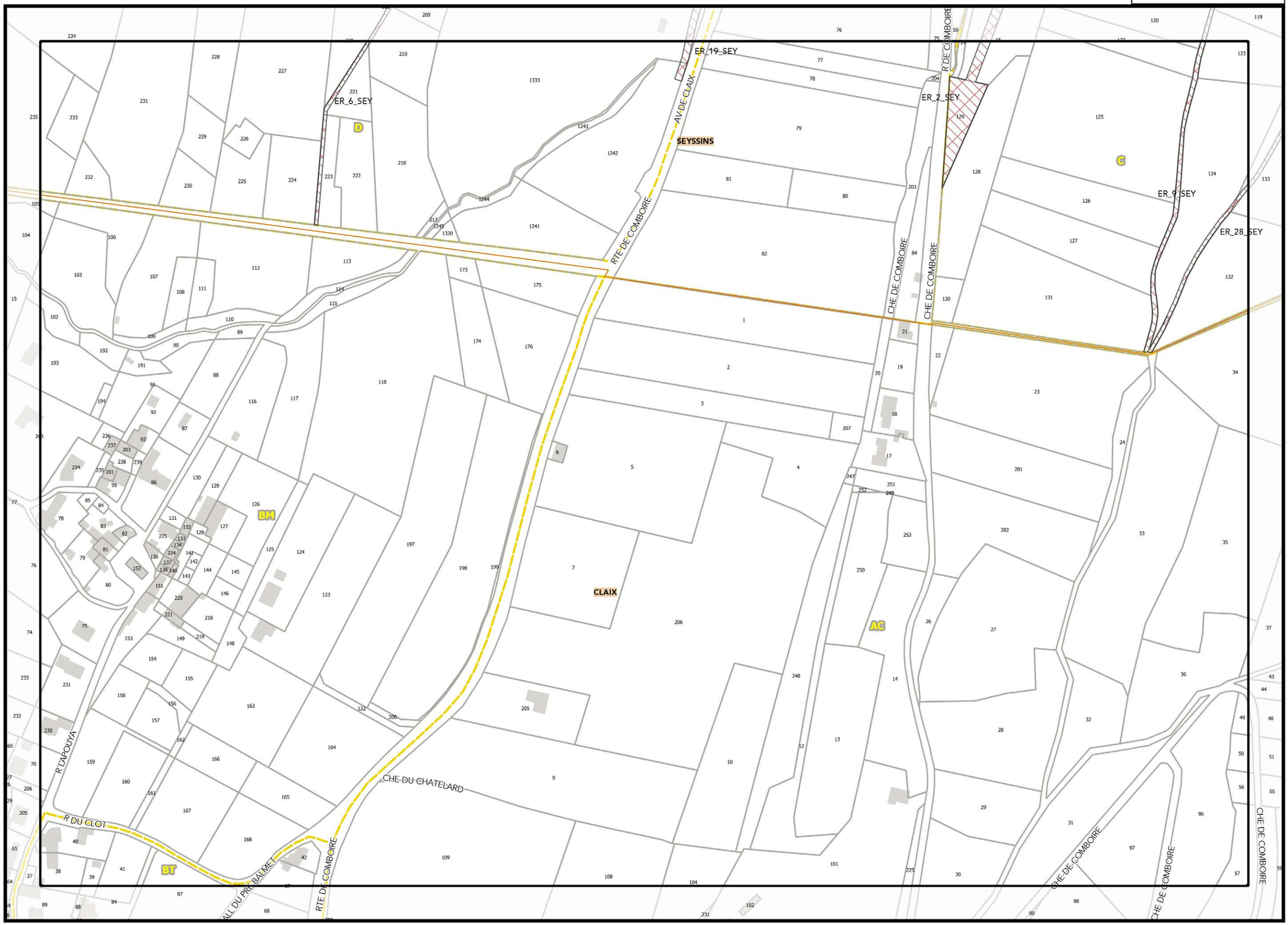

J34

L34

K35

Légende: se référer aux premières pages de l'atlas

Sources :
@ DGFiP Cadastre 2016
@ DREAL Auvergne Rhône-Alpes

0 75 150 m

Document approuvé le 20 décembre 2019

Planche n° L34

Document approuvé le 20 décembre 2019



Légende: se référer aux premières pages de l'atlas

Sources :
@ DGFiP Cadastre 2016
@ DREAL Auvergne Rhône-Alpes

0 75 150 m



L34

N34

M35

Légende: se référer aux premières pages de l'atlas

Sources :
@ DGFiP Cadastre 2016
@ DREAL Auvergne Rhône-Alpes

0 75 150 m

REGLEMENT GRAPHIQUE

Document approuvé le 20 décembre 2019

J_ATLAS DES EMPLACEMENTS RÉSERVÉS - TOME 2

N33

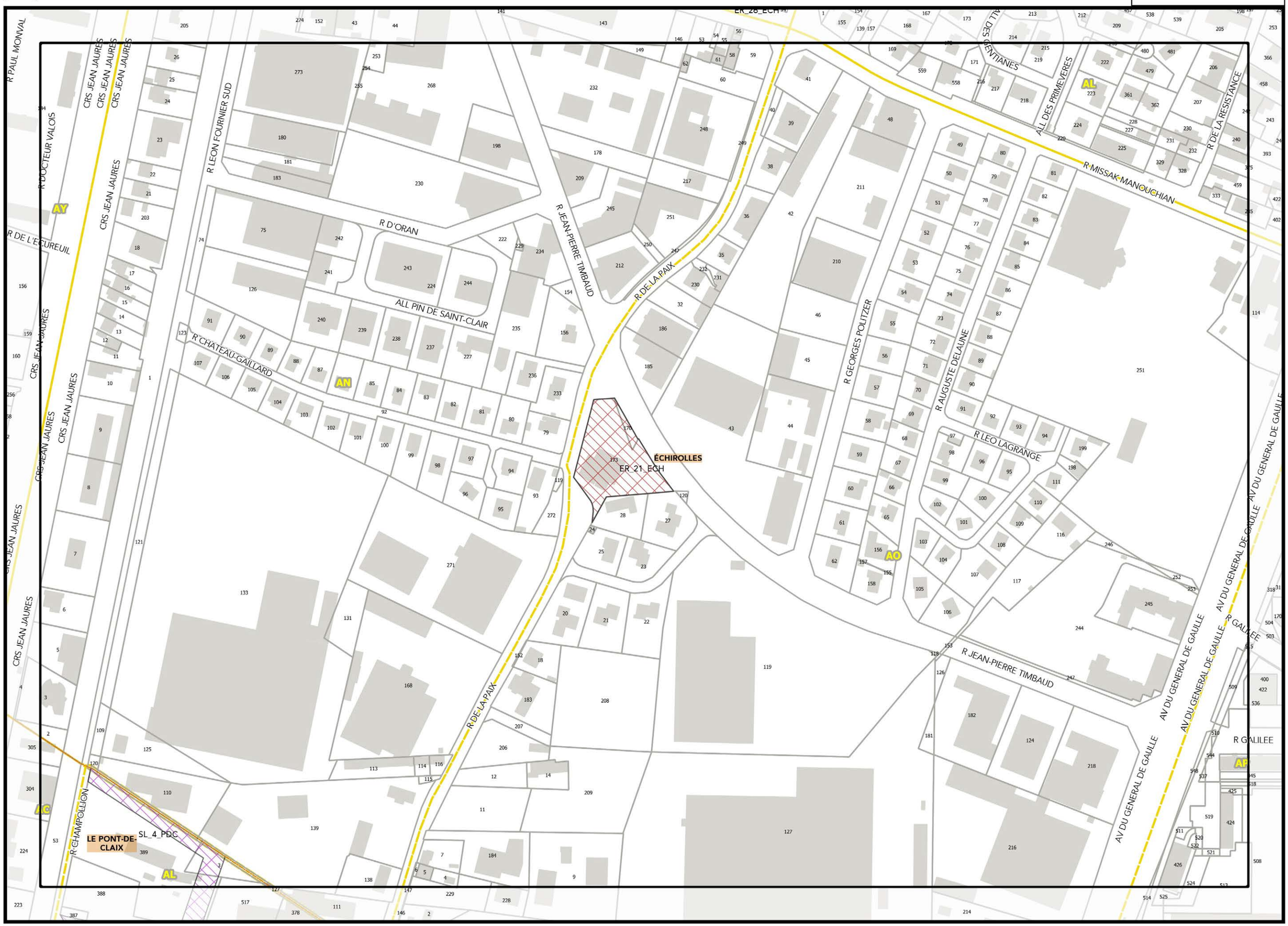

N34

AM34

N35

Légende: se référer aux premières pages de l'atlas

Sources :
@ DGFiP Cadastre 2016
@ DREAL Auvergne Rhône-Alpes

0 75 150 m

REGLEMENT GRAPHIQUE

PLUi

Document approuvé le 20 décembre 2019

J_ATLAS DES EMPLACEMENTS RÉSERVÉS - TOME 2

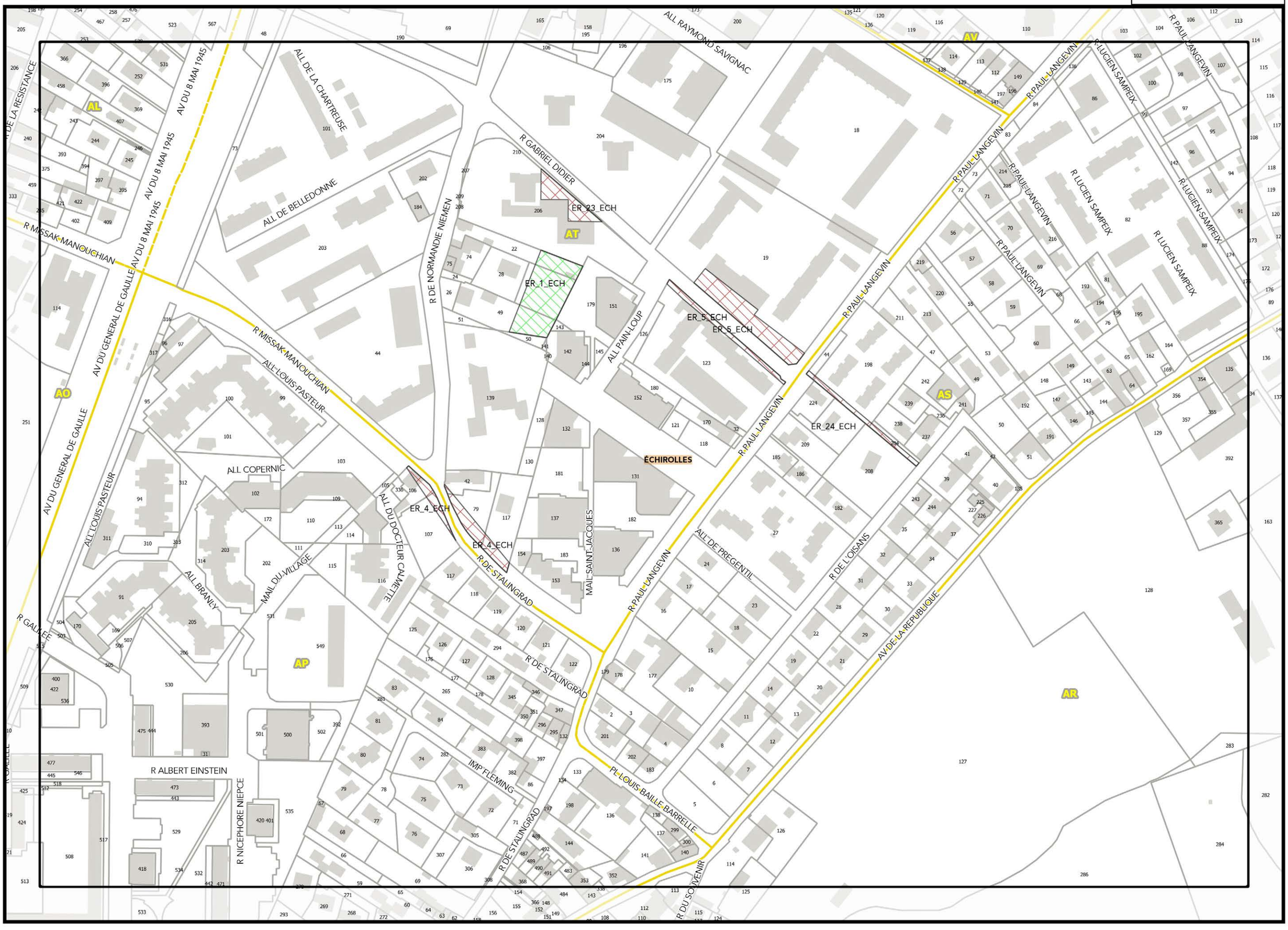

O35

Légende: se référer aux premières pages de l'atlas

Sources :
@ DGFiP Cadastre 2016
@ DREAL Auvergne Rhône-Alpes

0 75 150 m

Planche n° P34

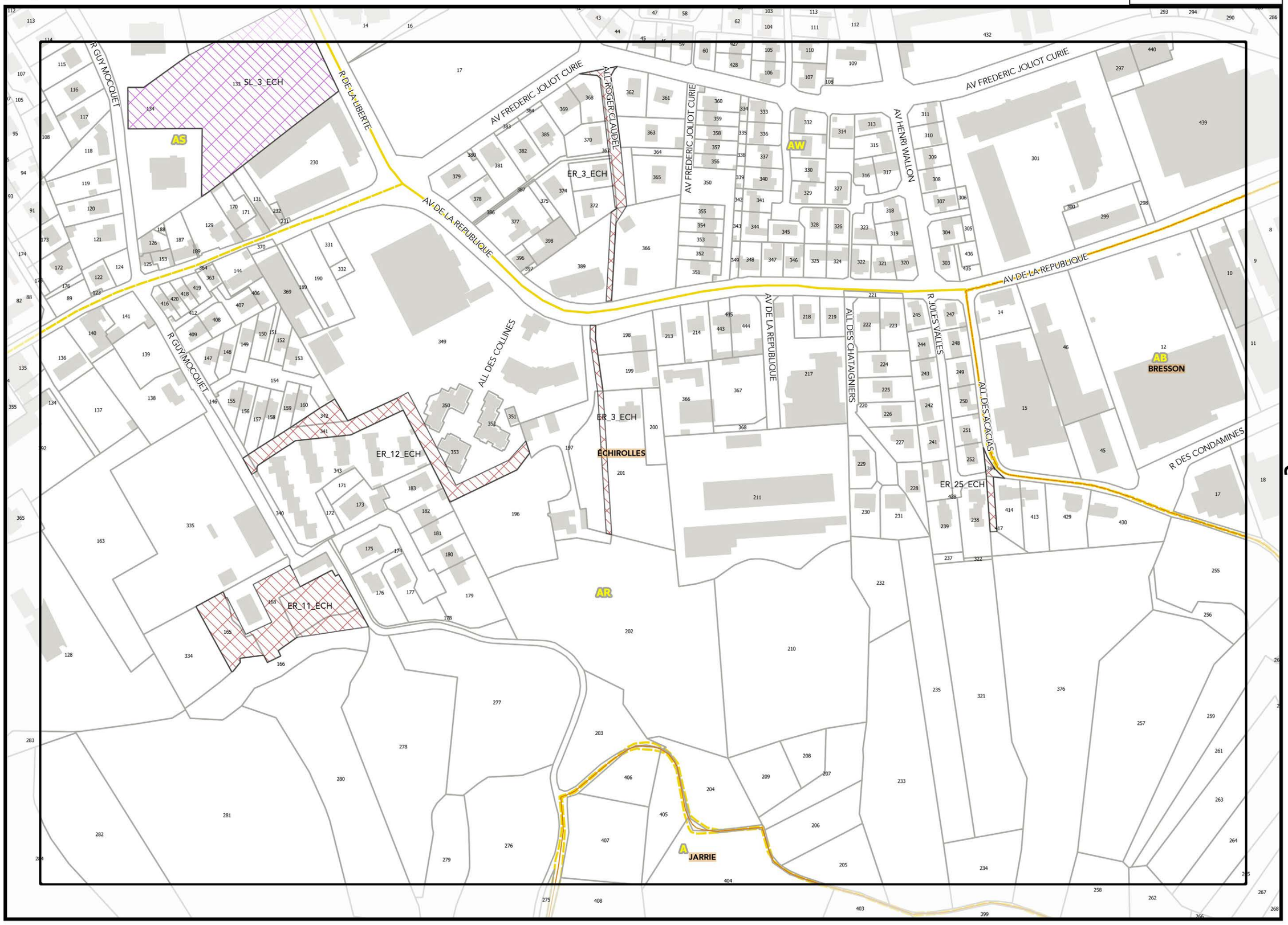

Q34

Q34

Légende: se référer aux premières pages de l'atlas

Sources :
@ DGFiP Cadastre 2016
@ DREAL Auvergne Rhône-Alpes

P35

0 75 150 m

Document approuvé le 20 décembre 2019

FLUI REGLEMENT GRAPHIQUE

J_ATLAS DES EMPLACEMENTS RÉSERVÉS - TOME 2

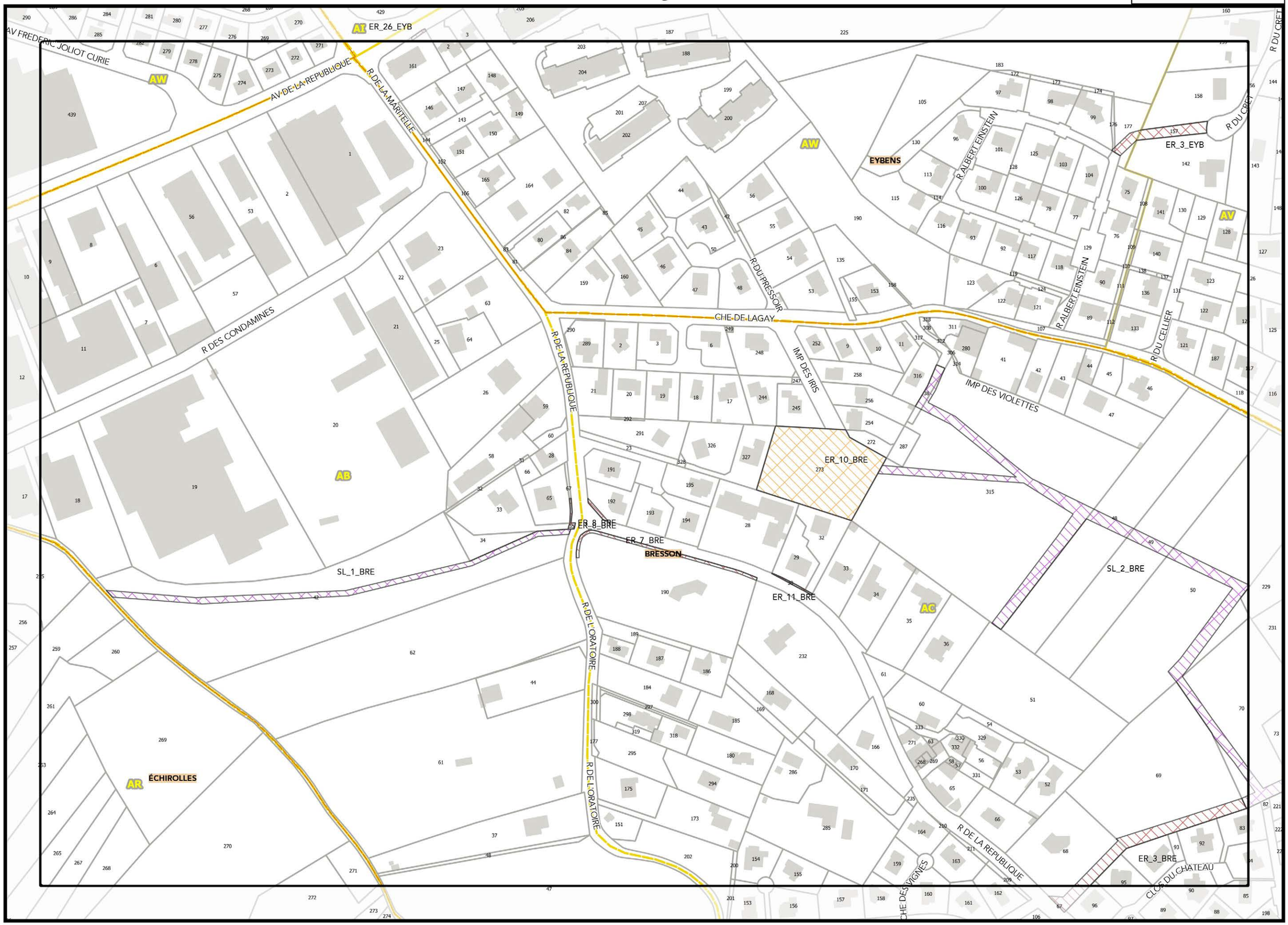

P34

R34

Légende: se référer aux premières pages de l'atlas

Sources :
@ DGFiP Cadastre 2016
@ DREAL Auvergne Rhône-Alpes

Q35

0 75 150 m

REGLEMENT GRAPHIQUE

PLUi

Document approuvé le 20 décembre 2019

J_ATLAS DES EMPLACEMENTS RÉSERVÉS - TOME 2

Document approuvé le 20 décembre 2019

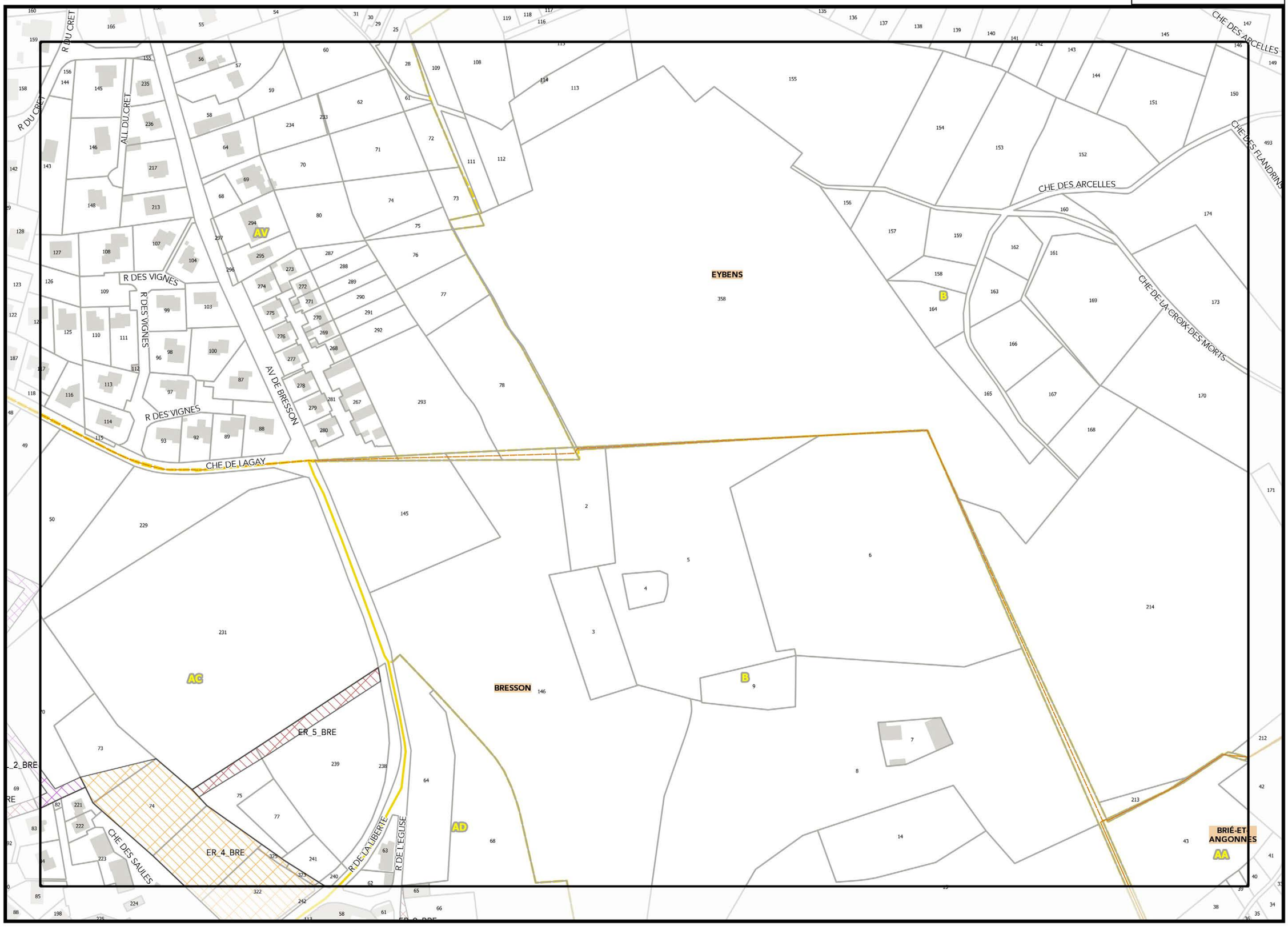

Légende: se référer aux premières pages de l'atlas

Sources :
@ DGFiP Cadastre 2016
@ DREAL Auvergne Rhône-Alpes

R35

0 75 150 m

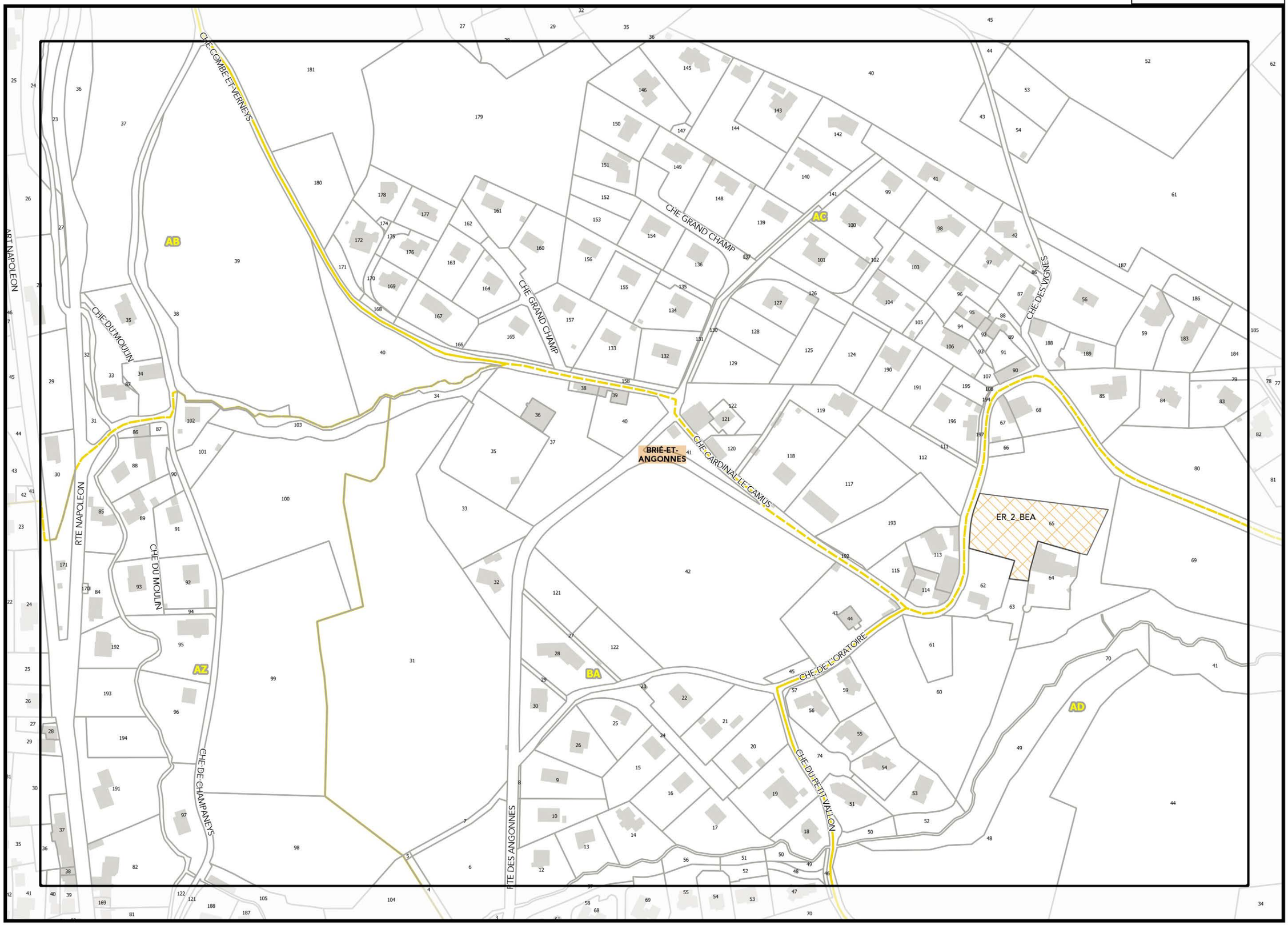

S34

U34

T35

Légende: se référer aux premières pages de l'atlas

Sources :
@ DGFiP Cadastre 2016
@ DREAL Auvergne Rhône-Alpes

0 75 150 m

REGLEMENT GRAPHIQUE

PLUi Plan Local d'Urbanisme intercommunal

Document approuvé le 20 décembre 2019

J_ATLAS DES EMPLACEMENTS RÉSERVÉS - TOME 2

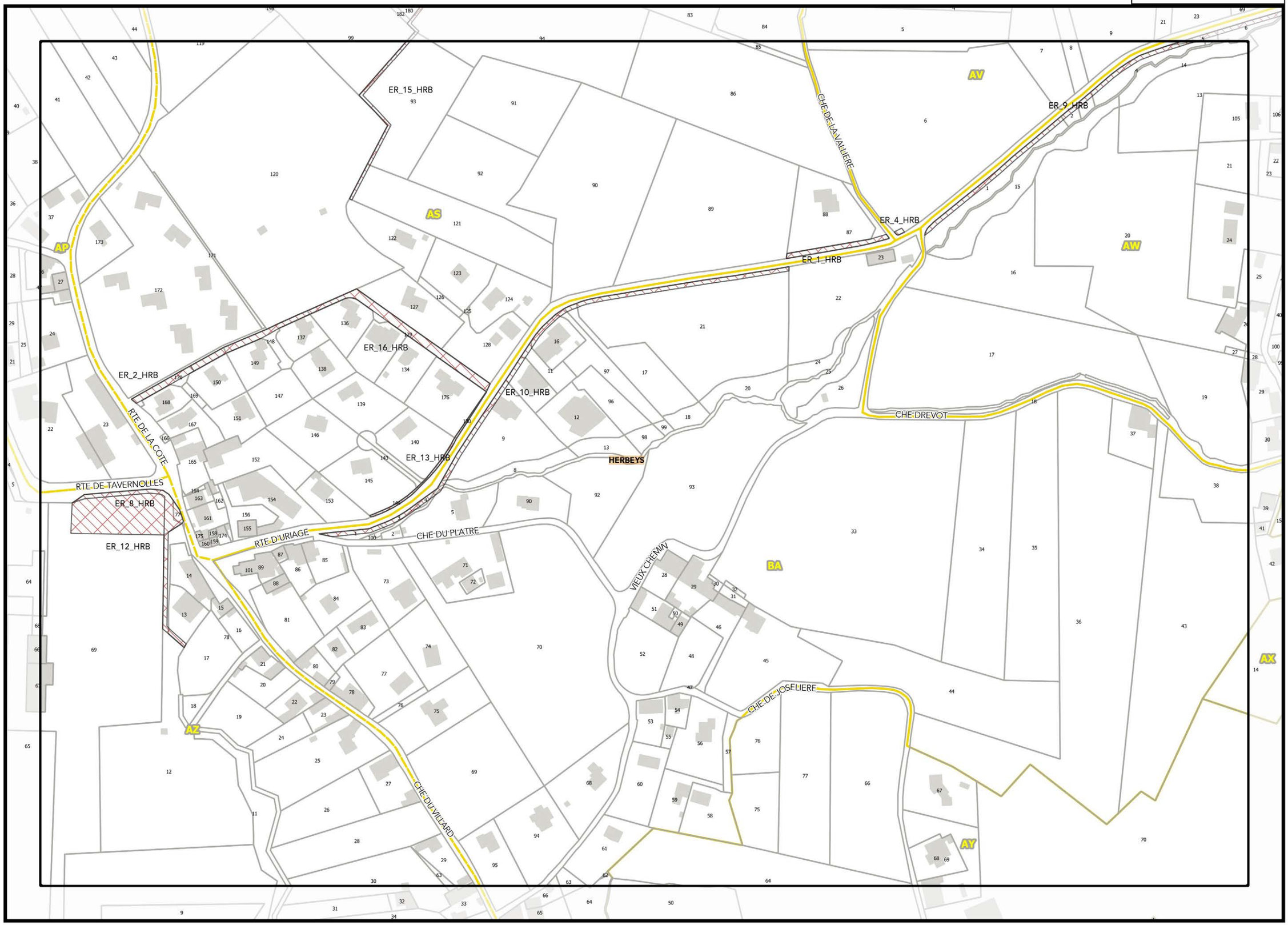

U34

W34

V35

Légende: se référer aux premières pages de l'atlas

Sources :
@ DGFiP Cadastre 2016
@ DREAL Auvergne Rhône-Alpes

0 75 150 m

REGLEMENT GRAPHIQUE

PLUi

Document approuvé le 20 décembre 2019

J_ATLAS DES EMPLACEMENTS RÉSERVÉS - TOME 2

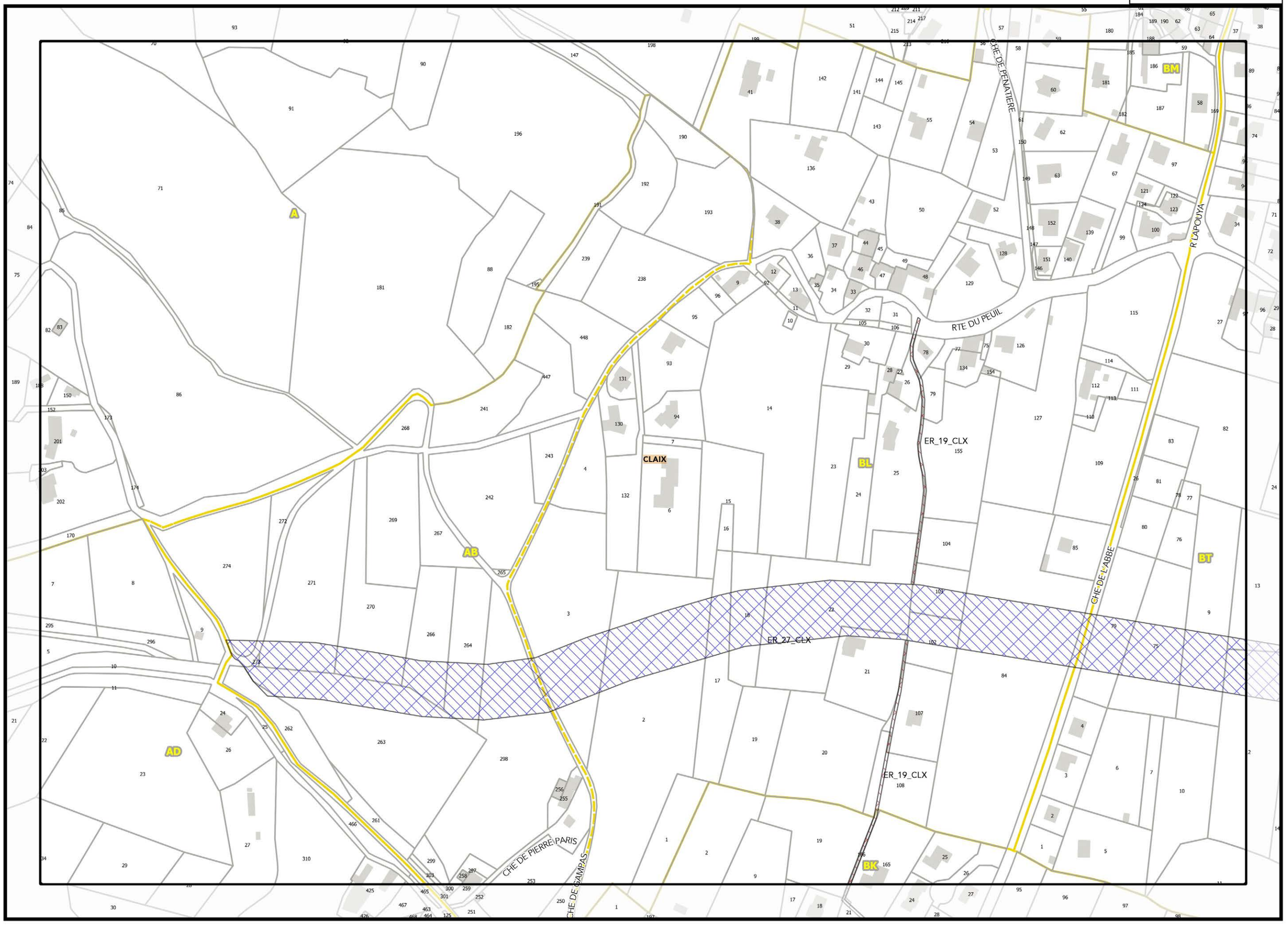

I35

K35

J36

Légende: se référer aux premières pages de l'atlas

Sources :
@ DGFiP Cadastre 2016
@ DREAL Auvergne Rhône-Alpes

0 75 150 m

REGLEMENT GRAPHIQUE

PLUi

Document approuvé le 20 décembre 2019

J_ATLAS DES EMPLACEMENTS RÉSERVÉS - TOME 2

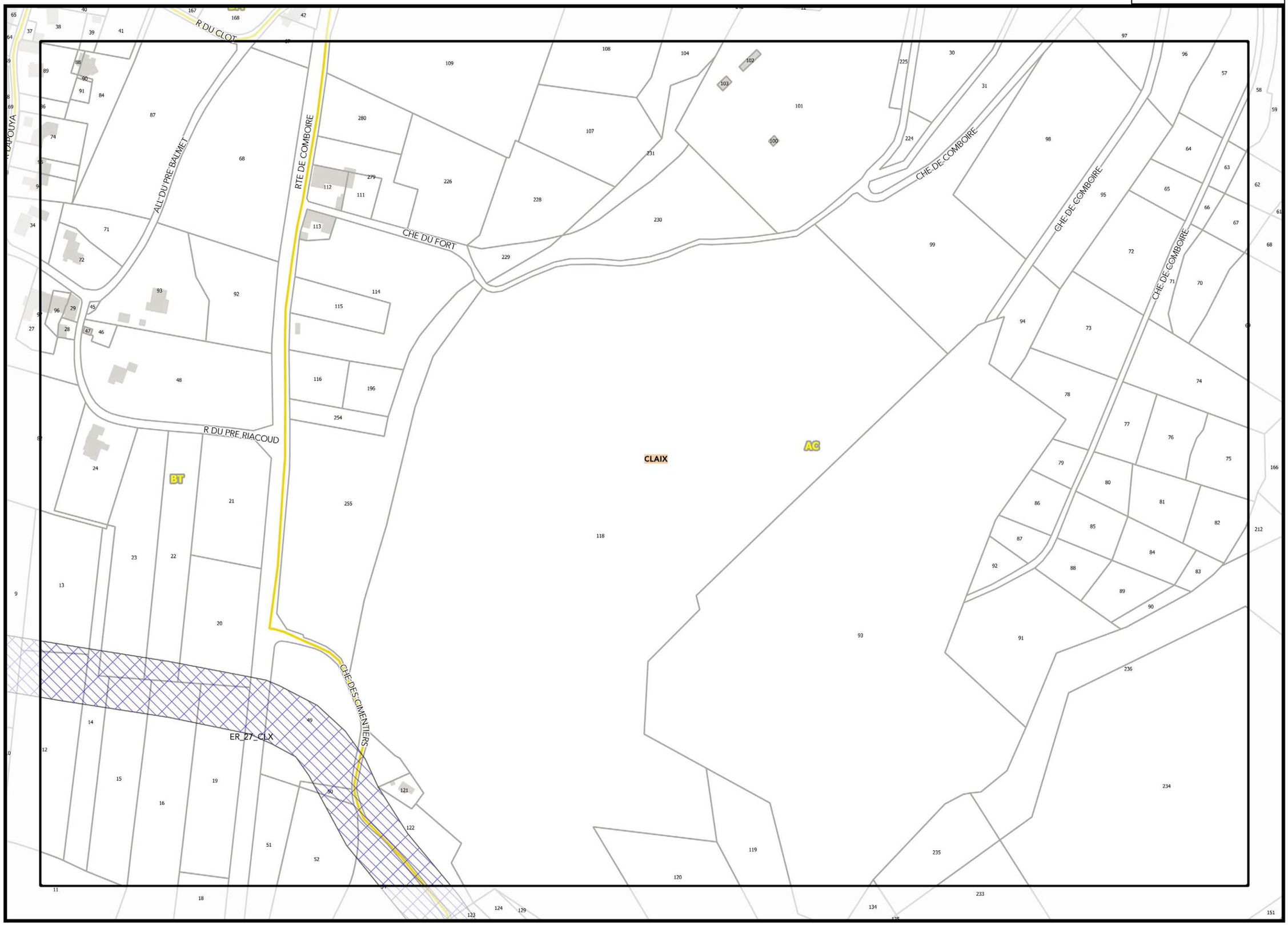

J35

L35

K36

Légende: se référer aux premières pages de l'atlas

Sources :
@ DGFiP Cadastre 2016
@ DREAL Auvergne Rhône-Alpes

0 75 150 m

REGLEMENT GRAPHIQUE

PLUi

Document approuvé le 20 décembre 2019

J_ATLAS DES EMPLACEMENTS RÉSERVÉS - TOME 2

Planche n° L35

CHE DE COMBOIRE

AC
CLAIX

ER_27_CLX

AB
LE PONT-DE-CLAIX

RDPT

RDPT

Légende: se référer aux premières pages de l'atlas

Sources :
@ DGFiP Cadastre 2016
@ DREAL Auvergne Rhône-Alpes

0 75 150 m

REGLEMENT GRAPHIQUE

PLUi

Document approuvé le 20 décembre 2019

J_ATLAS DES EMPLACEMENTS RÉSERVÉS - TOME 2

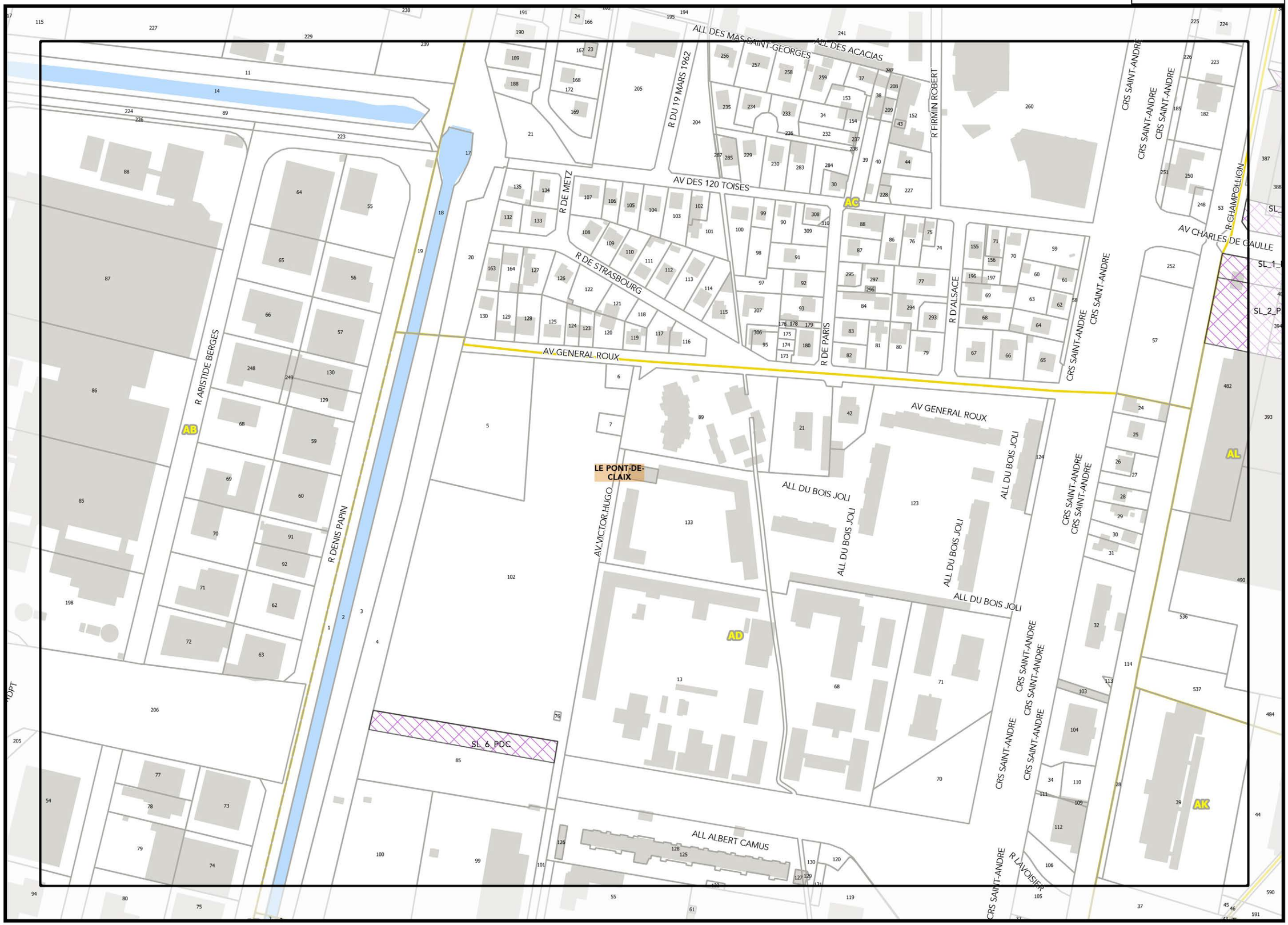

L35

N35

M36

Légende: se référer aux premières pages de l'atlas

Sources :
@ DGFiP Cadastre 2016
@ DREAL Auvergne Rhône-Alpes

0 75 150 m

REGLEMENT GRAPHIQUE

Document approuvé le 20 décembre 2019

J_ATLAS DES EMPLACEMENTS RÉSERVÉS - TOME 2

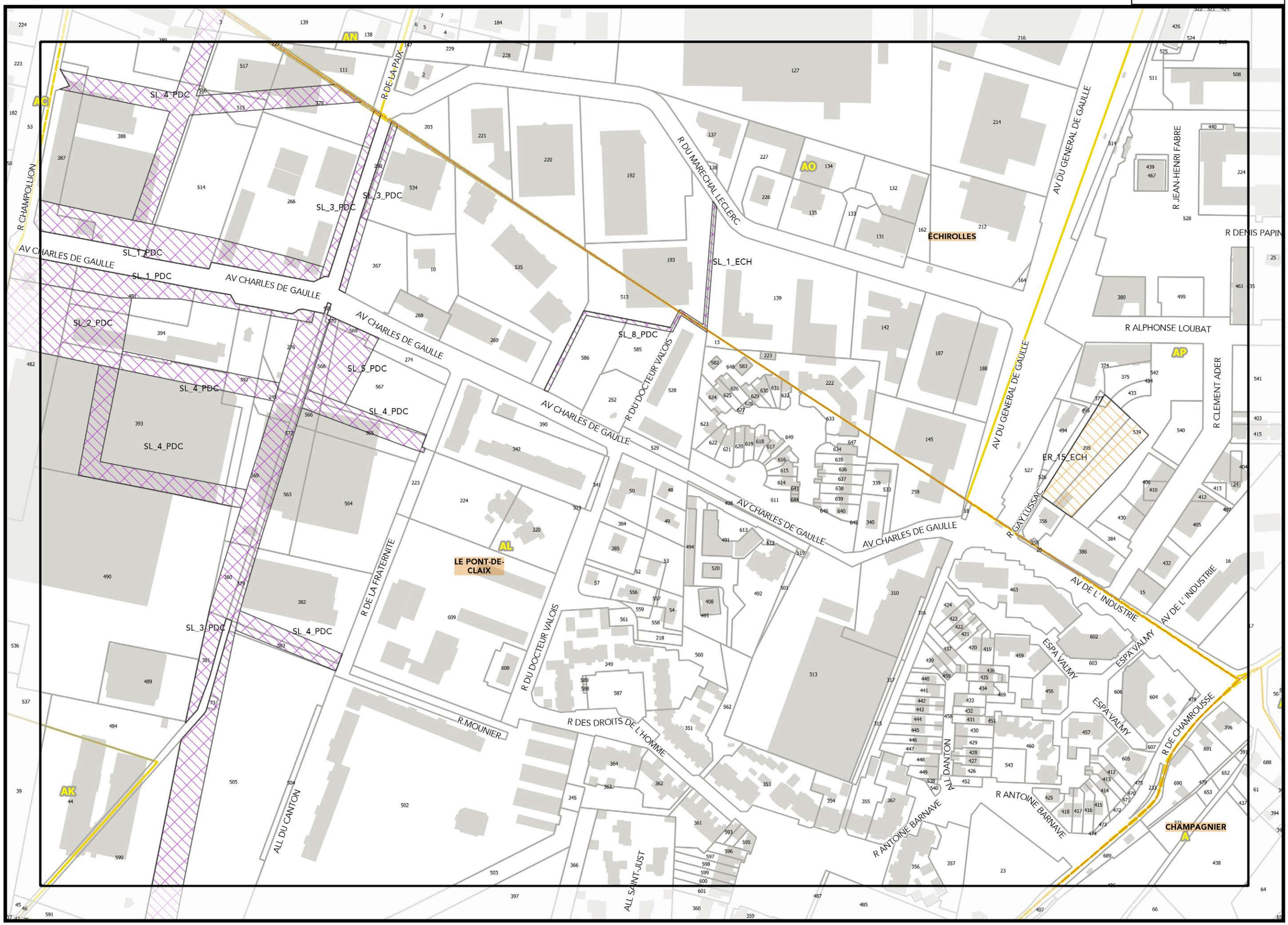

Légende: se référer aux premières pages de l'atlas

Sources :
@ DGFiP Cadastre 2016
@ DREAL Auvergne Rhône-Alpes

0 75 150 m

REGLEMENT GRAPHIQUE

PLUi

Document approuvé le 20 décembre 2019

J_ATLAS DES EMPLACEMENTS RÉSERVÉS - TOME 2

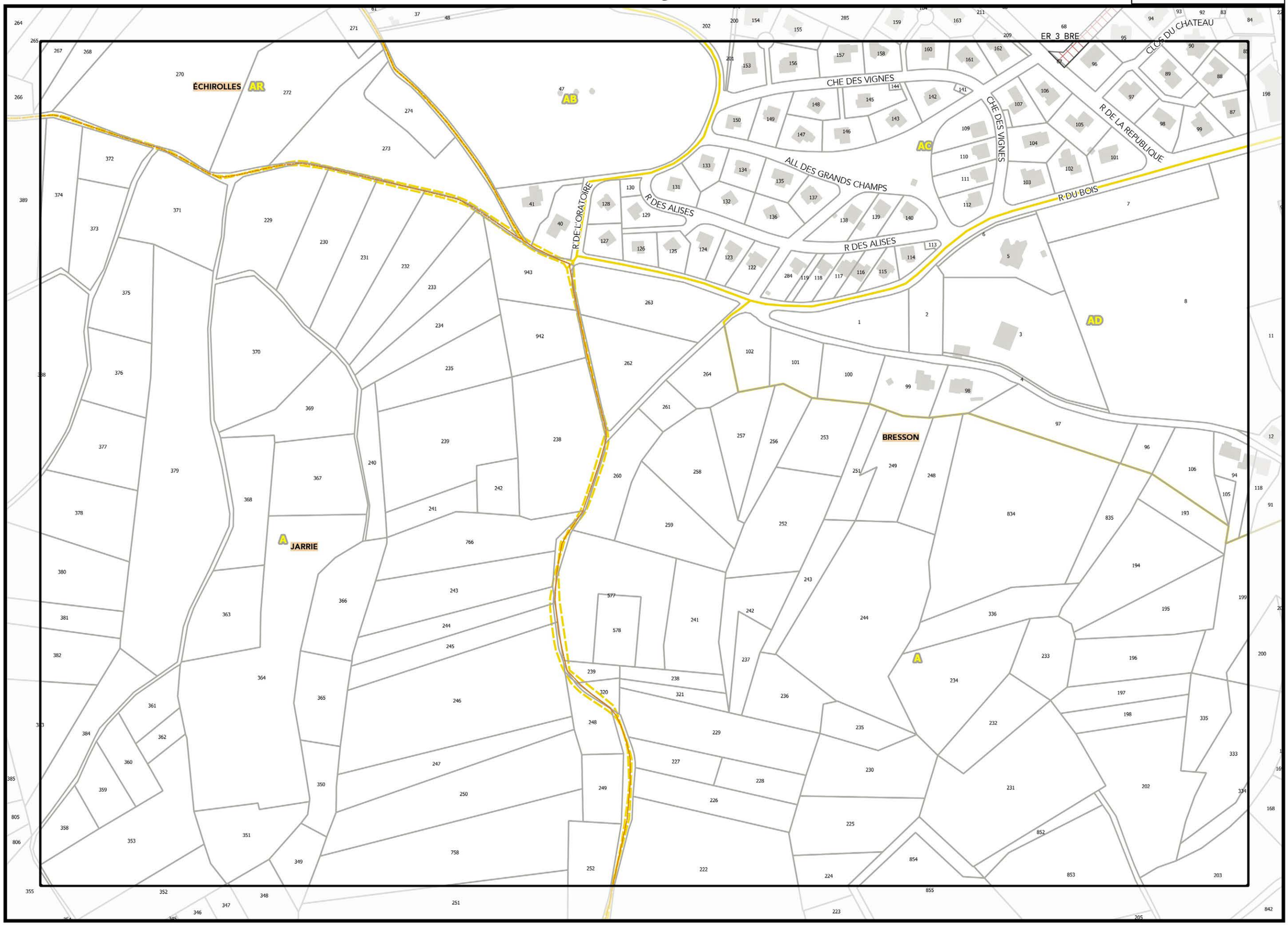

Légende: se référer aux premières pages de l'atlas

Sources :
@ DGFiP Cadastre 2016
@ DREAL Auvergne Rhône-Alpes

0 75 150 m

REGLEMENT GRAPHIQUE

PLUi

Document approuvé le 20 décembre 2019

J_ATLAS DES EMPLACEMENTS RÉSERVÉS - TOME 2

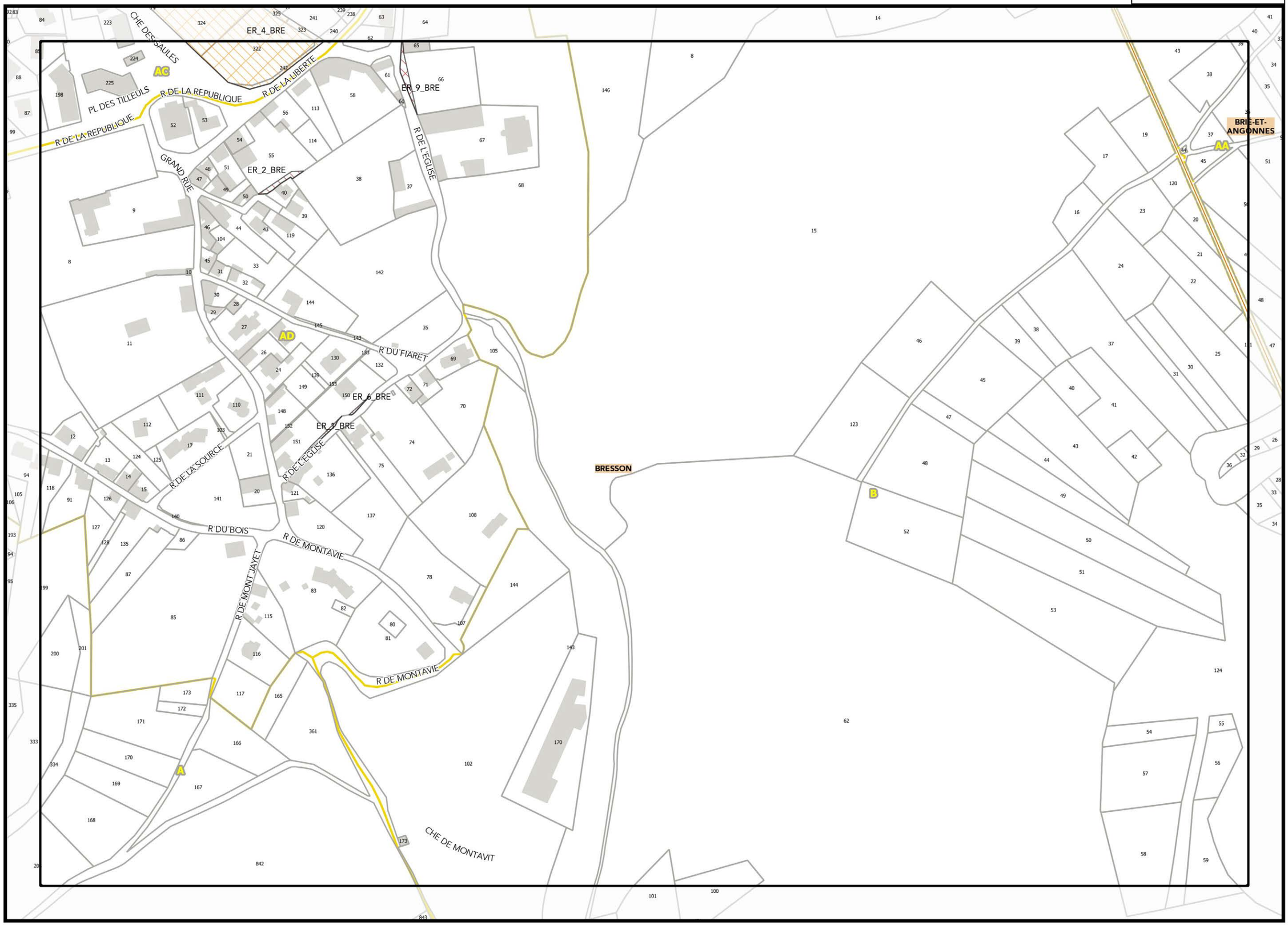

Q35

S35

R36

Légende: se référer aux premières pages de l'atlas

Sources :
@ DGFiP Cadastre 2016
@ DREAL Auvergne Rhône-Alpes

0 75 150 m

REGLEMENT GRAPHIQUE

PLUi

Document approuvé le 20 décembre 2019

J_ATLAS DES EMPLACEMENTS RÉSERVÉS - TOME 2



S35

U35

T36

Légende: se référer aux premières pages de l'atlas

Sources :
@ DGFiP Cadastre 2016
@ DREAL Auvergne Rhône-Alpes

0 75 150 m

REGLEMENT GRAPHIQUE

PLUi

Document approuvé le 20 décembre 2019

J_ATLAS DES EMPLACEMENTS RÉSERVÉS - TOME 2

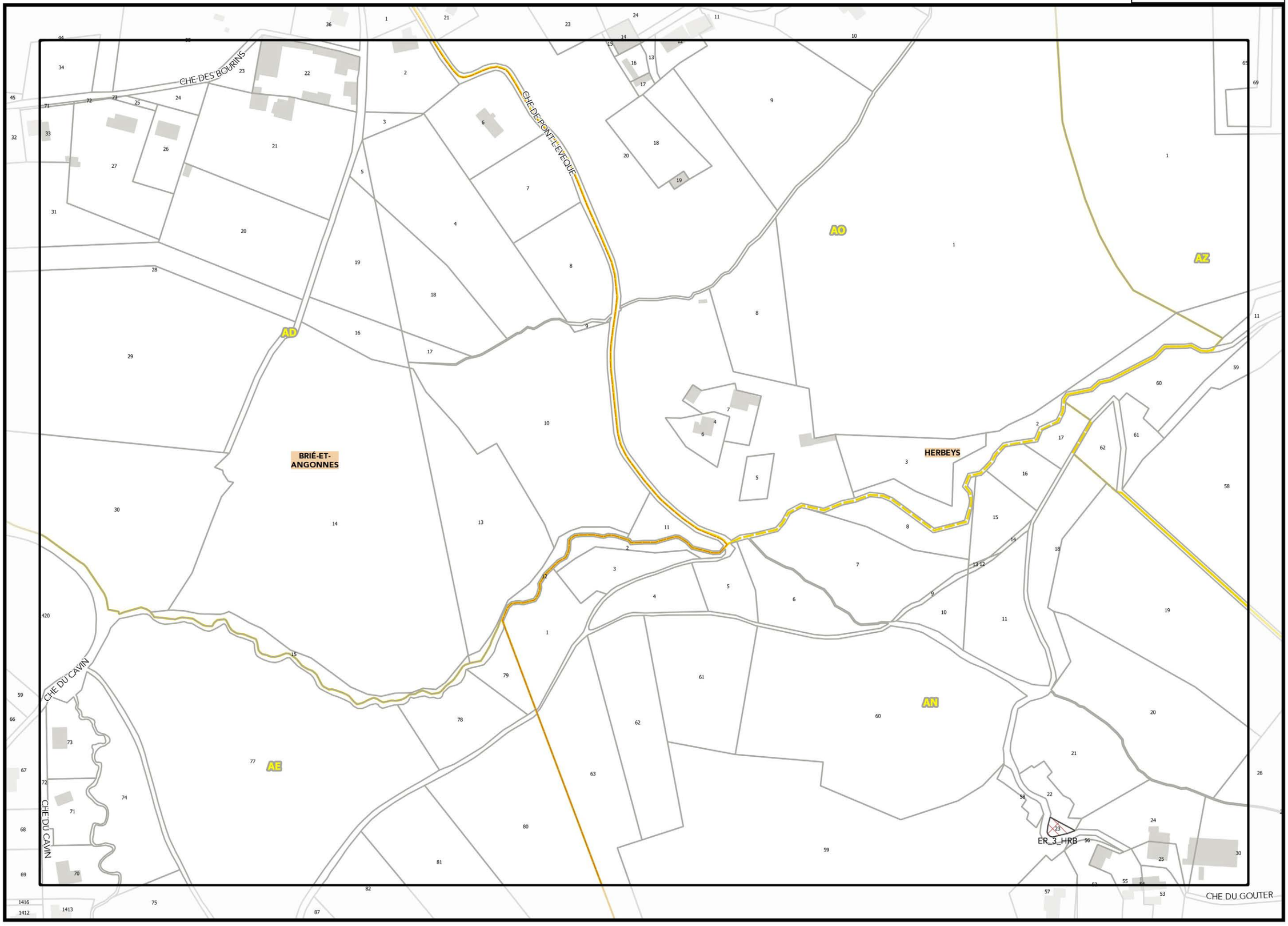

T35

V35

U36

Légende: se référer aux premières pages de l'atlas

Sources :
@ DGFiP Cadastre 2016
@ DREAL Auvergne Rhône-Alpes

0 75 150 m

REGLEMENT GRAPHIQUE

PLUi

Document approuvé le 20 décembre 2019

J_ATLAS DES EMPLACEMENTS RÉSERVÉS - TOME 2

Planche n° V35

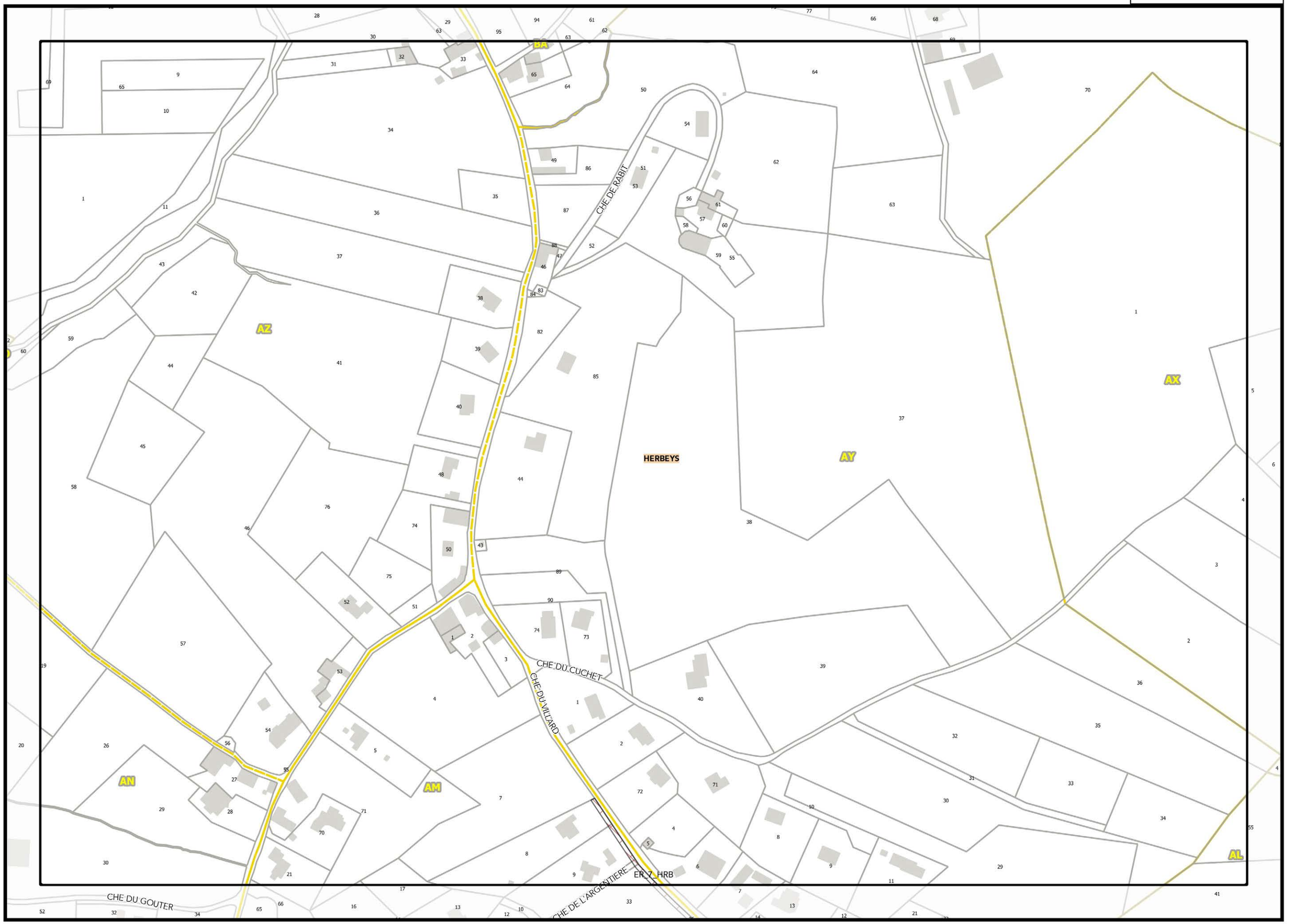

▲U35▲

▲W35▲

▼V36▼

Légende: se référer aux premières pages de l'atlas

Sources :
@ DGFiP Cadastre 2016
@ DREAL Auvergne Rhône-Alpes

0 75 150 m

Document approuvé le 20 décembre 2019

I35

H36

J36

I37

ER_29_CLX

CLAIX

RTE DU PEUIL

B

AD

Légende: se référer aux premières pages de l'atlas

Sources :
@ DGFiP Cadastre 2016
@ DREAL Auvergne Rhône-Alpes

0 75 150 m

REGLEMENT GRAPHIQUE
PLUi
Document approuvé le 20 décembre 2019
J_ATLAS DES EMPLACEMENTS RÉSERVÉS - TOME 2

▲ J35 ▲

▲ I36 ▲

▲ K36 ▲

▼ J37 ▼



Légende: se référer aux premières pages de l'atlas

Sources :
@ DGFiP Cadastre 2016
@ DREAL Auvergne Rhône-Alpes

0 75 150 m

REGLEMENT GRAPHIQUE
PLUI

Document approuvé le 20 décembre 2019

J_ATLAS DES EMPLACEMENTS RÉSERVÉS - TOME 2

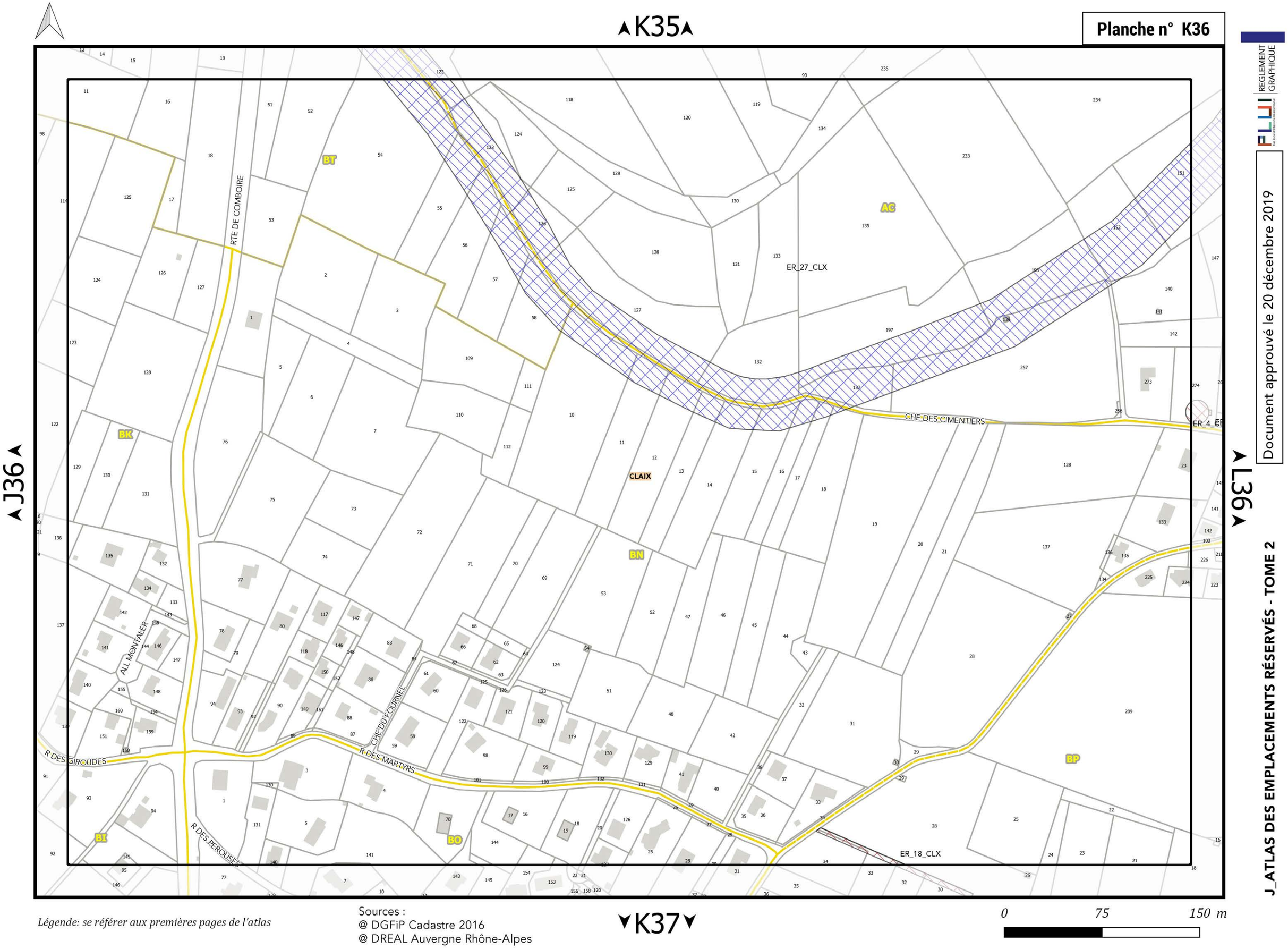

Légende: se référer aux premières pages de l'atlas

Sources :
@ DGFiP Cadastre 2016
@ DREAL Auvergne Rhône-Alpes

Document approuvé le 20 décembre 2019

J_ATLAS DES EMPLACEMENTS RÉSERVÉS - TOME 2

FLUI REGLEMENT GRAPHIQUE

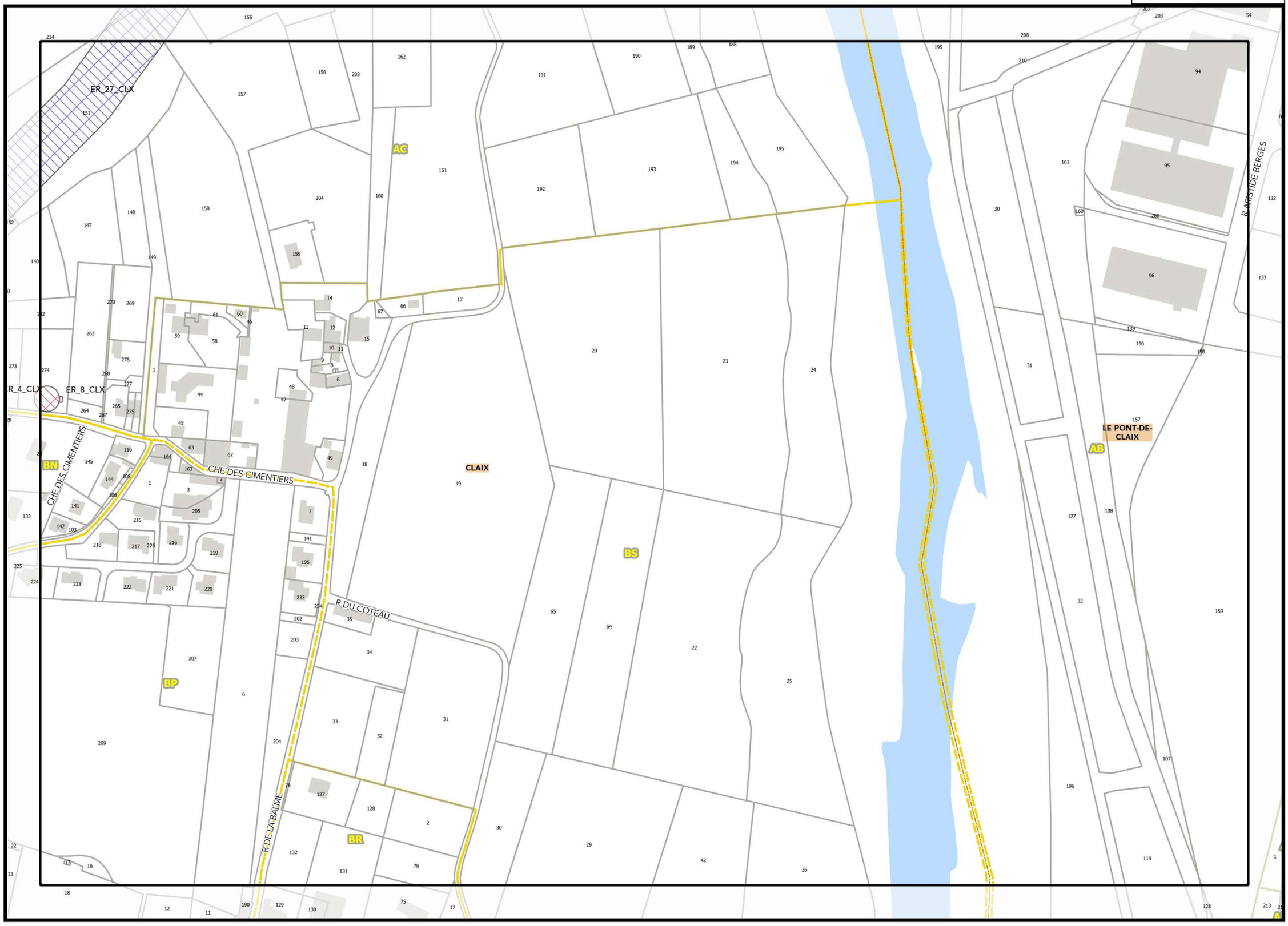

K36

M36

L37

Légende: se référer aux premières pages de l'atlas

Sources :
@ DGFiP Cadastre 2016
@ DREAL Auvergne Rhône-Alpes

0 75 150 m

REGLEMENT GRAPHIQUE

PLUi

Document approuvé le 20 décembre 2019

J_ATLAS DES EMPLACEMENTS RÉSERVÉS - TOME 2

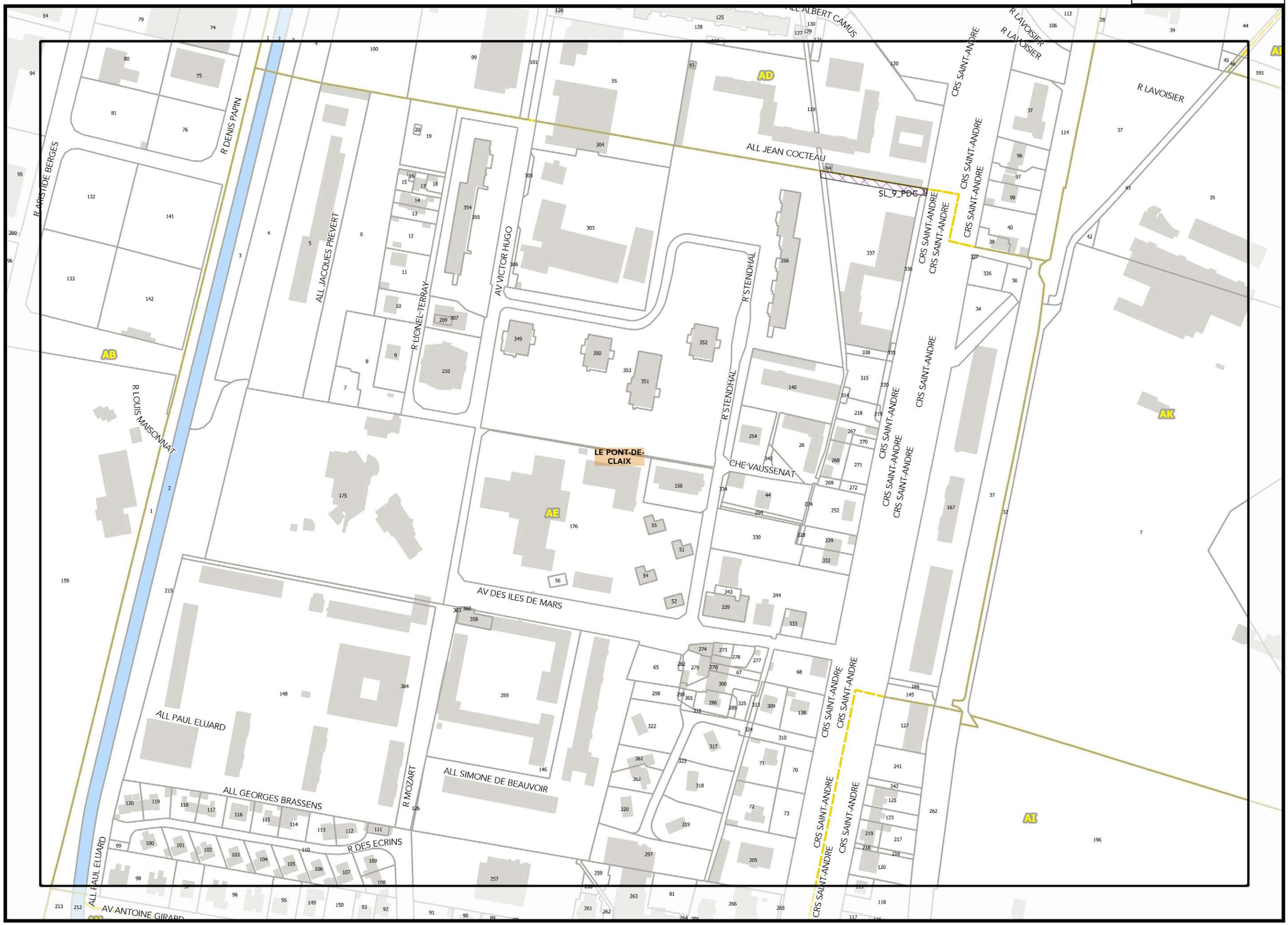

L36

N36

M37

Légende: se référer aux premières pages de l'atlas

Sources :
@ DGFiP Cadastre 2016
@ DREAL Auvergne Rhône-Alpes

0 75 150 m

REGLEMENT GRAPHIQUE

PLUi

Document approuvé le 20 décembre 2019

J_ATLAS DES EMPLACEMENTS RÉSERVÉS - TOME 2

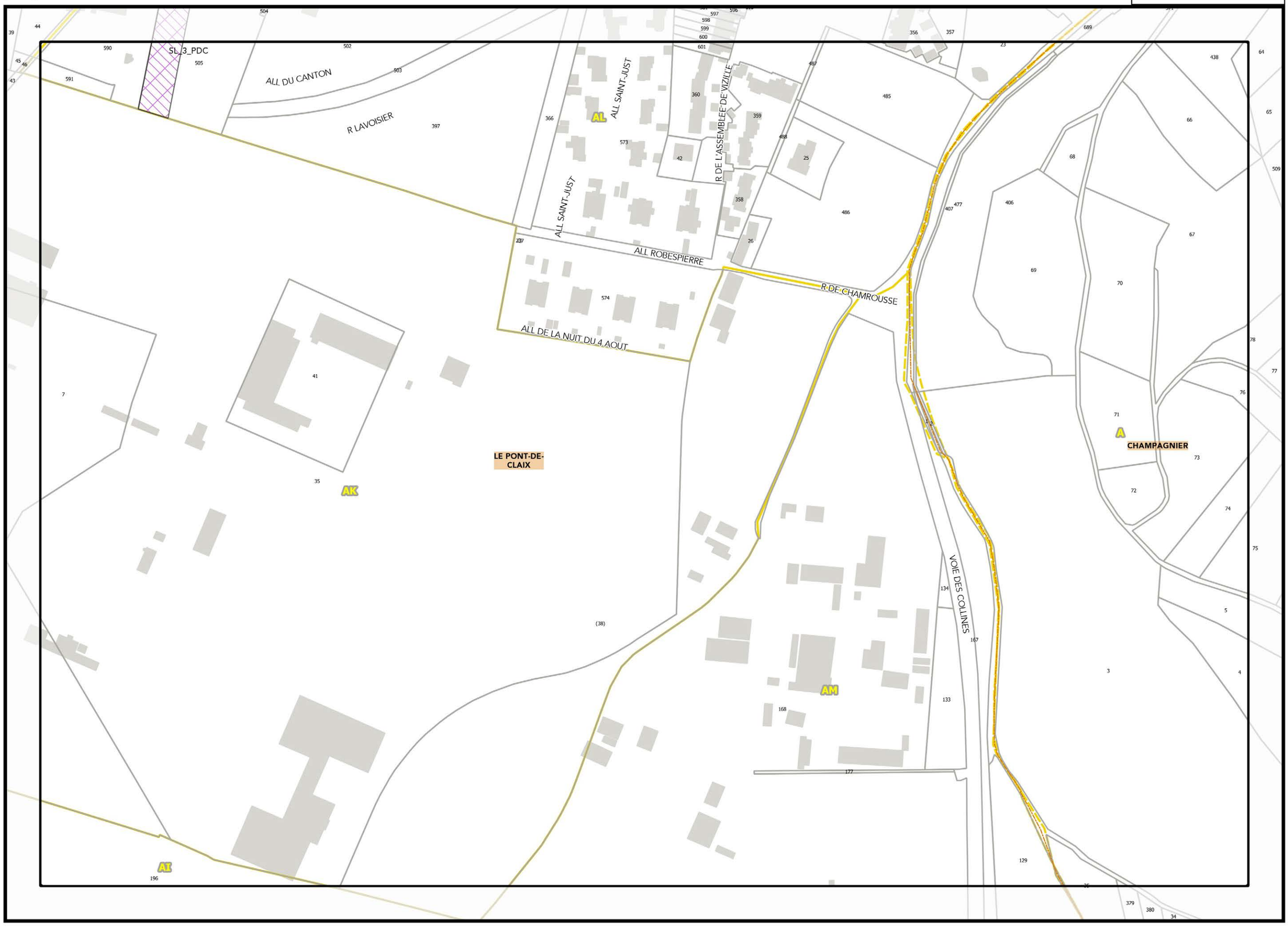

M36

O36

Légende: se référer aux premières pages de l'atlas

Sources :
@ DGFiP Cadastre 2016
@ DREAL Auvergne Rhône-Alpes

N37

0 75 150 m

REGLEMENT GRAPHIQUE

PLUi

Document approuvé le 20 décembre 2019

J_ATLAS DES EMPLACEMENTS RÉSERVÉS - TOME 2

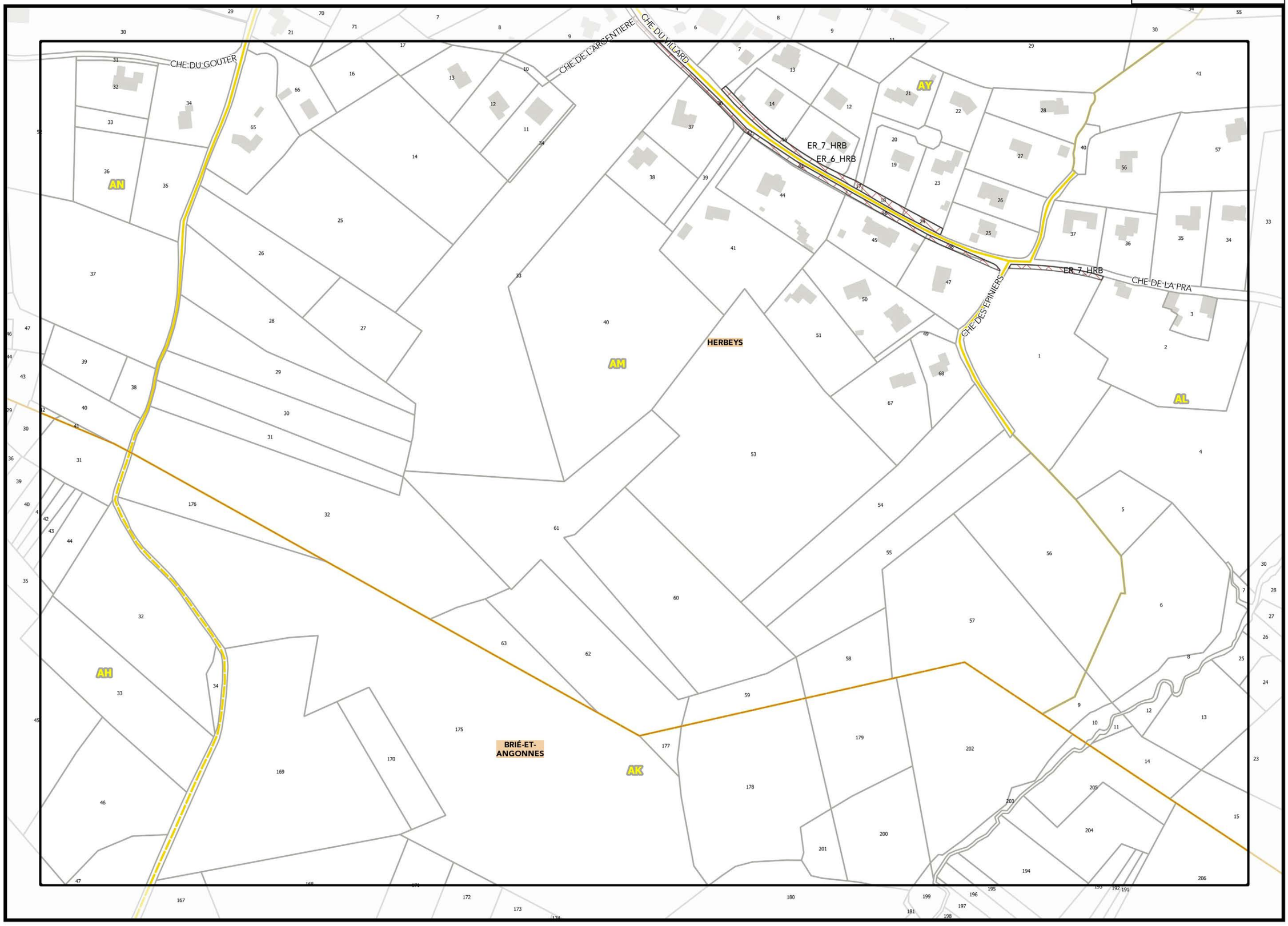

Légende: se référer aux premières pages de l'atlas

Sources :
@ DGFiP Cadastre 2016
@ DREAL Auvergne Rhône-Aline

0 75 150 m

REGLEMENT GRAPHIQUE

PLUi

Document approuvé le 20 décembre 2019

J_ATLAS DES EMPLACEMENTS RÉSERVÉS - TOME 2

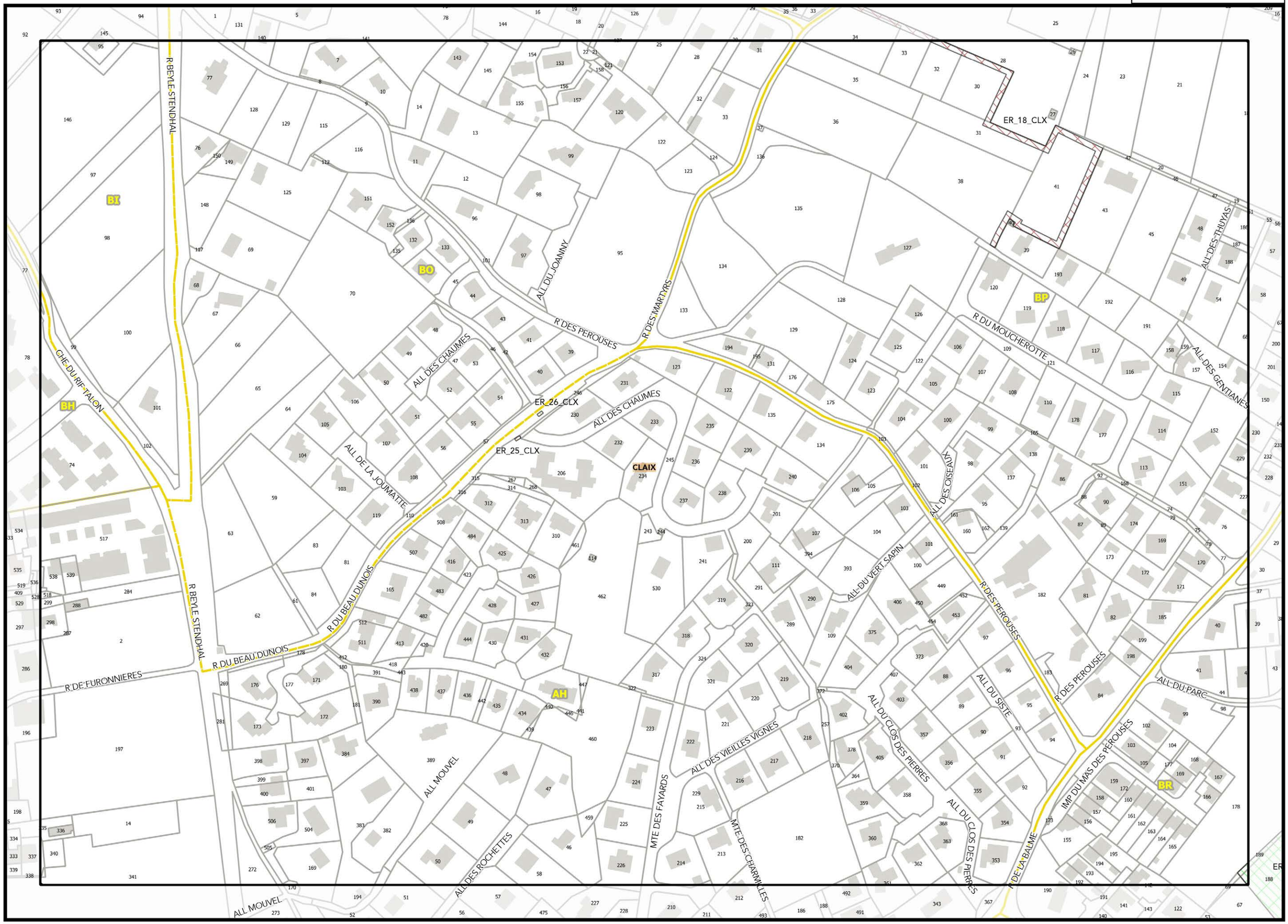

▲J37▲

▲L37▲

▼K38▼

Légende: se référer aux premières pages de l'atlas

Sources :
@ DGFiP Cadastre 2016
@ DREAL Auvergne Rhône-Alpes

0 75 150 m

REGLEMENT GRAPHIQUE

PLUi

Document approuvé le 20 décembre 2019

J_ATLAS DES EMPLACEMENTS RÉSERVÉS - TOME 2

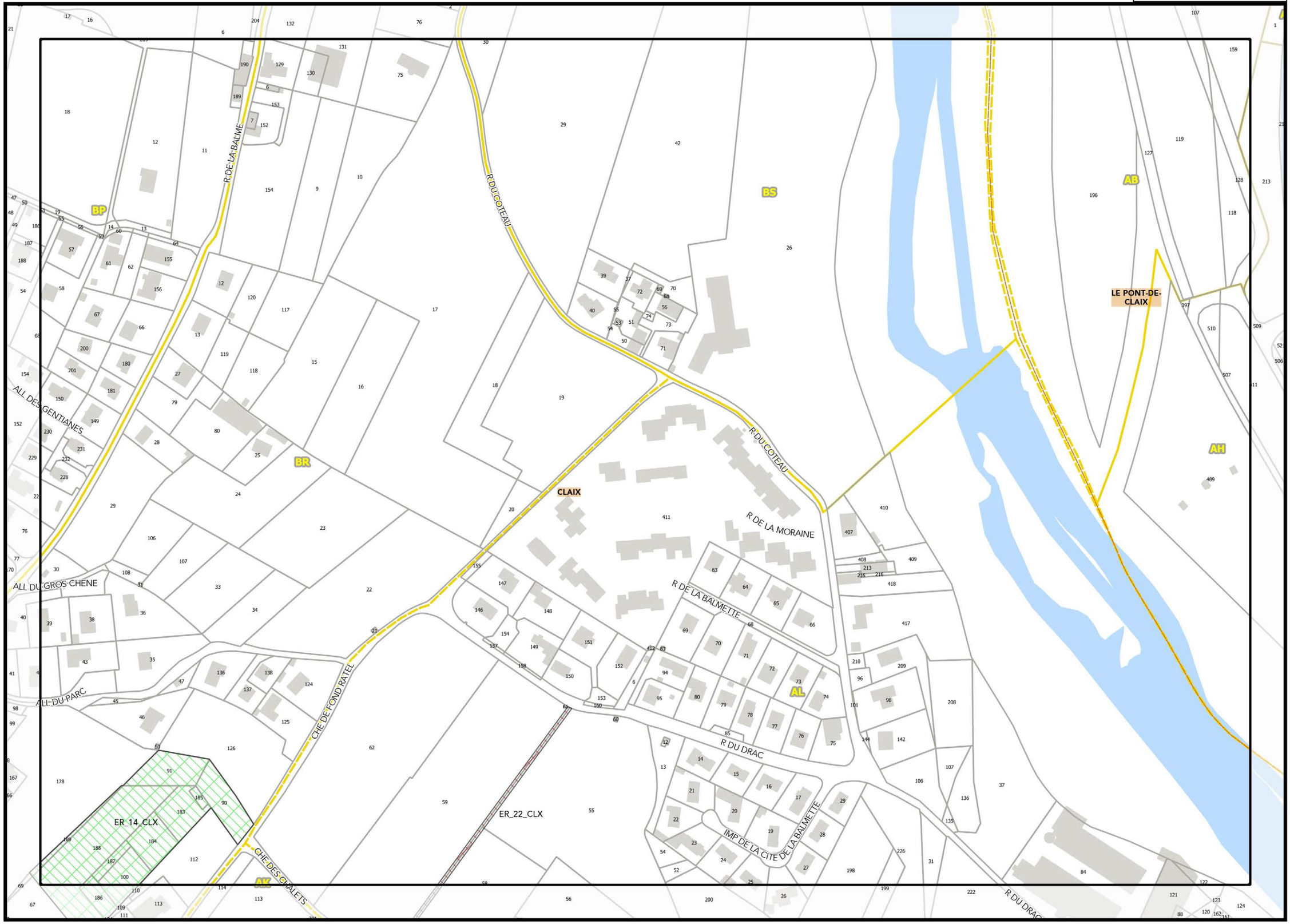

◀K37

▲M37

Légende: se référer aux premières pages de l'atlas

Sources :
@ DGFiP Cadastre 2016
@ DREAL Auvergne Rhône-Alpes

▼L38

0 75 150 m

REGLEMENT GRAPHIQUE

PLUi

Document approuvé le 20 décembre 2019

J_ATLAS DES EMPLACEMENTS RÉSERVÉS - TOME 2

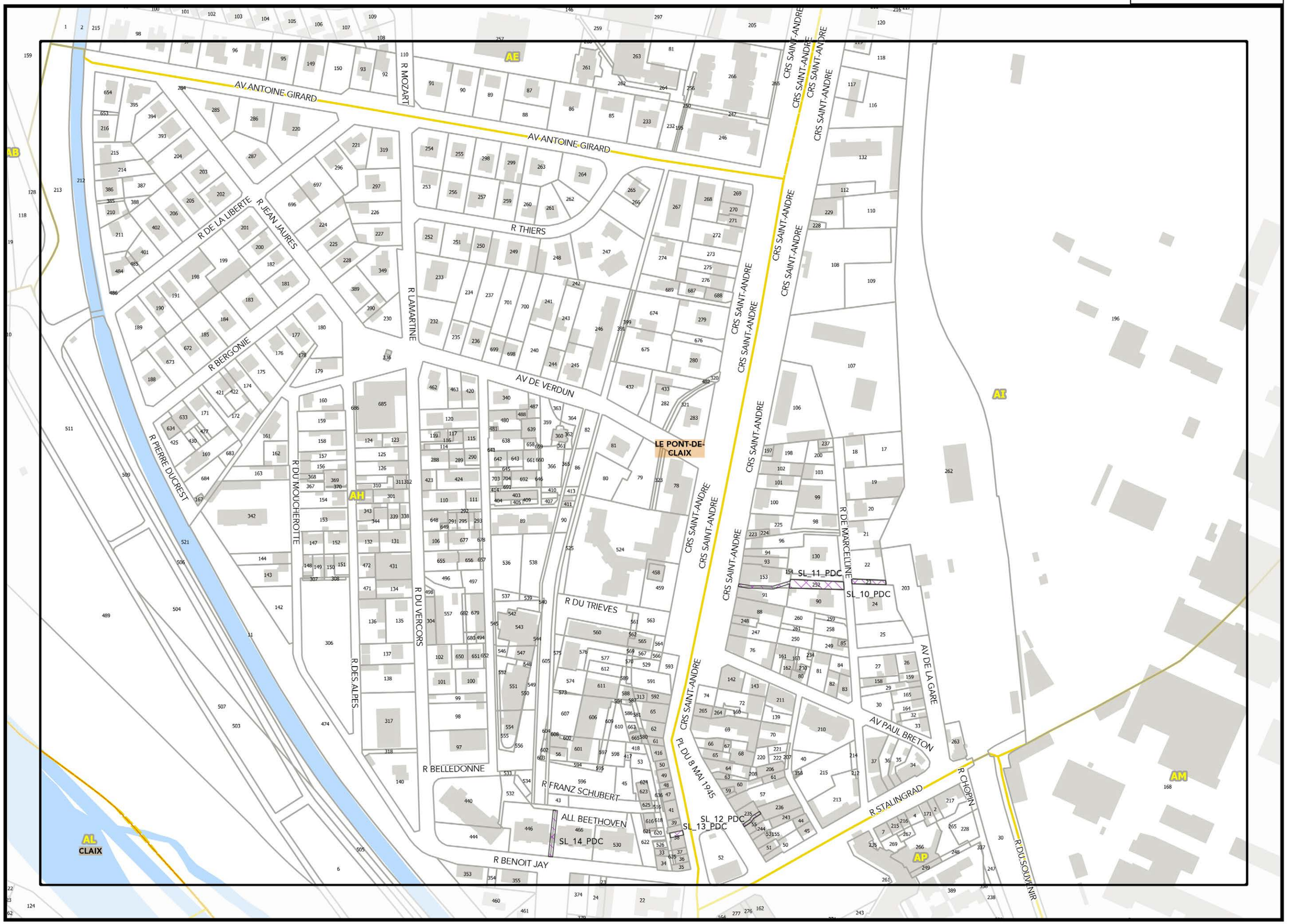

◀L37

N37▶

Légende: se référer aux premières pages de l'atlas

Sources :
@ DGFiP Cadastre 2016
@ DREAL Auvergne Rhône-Alpes

▼M38▼

0 75 150 m

REGLEMENT GRAPHIQUE

PLUi

Document approuvé le 20 décembre 2019

J_ATLAS DES EMPLACEMENTS RÉSERVÉS - TOME 2



V37

X37

REGLEMENT GRAPHIQUE

PLUi

Document approuvé le 20 décembre 2019

J_ATLAS DES EMPLACEMENTS RÉSERVÉS - TOME 2

Légende: se référer aux premières pages de l'atlas

Sources :
@ DGFiP Cadastre 2016
@ DREAL Auvergne Rhône-Alpes

W38

0 75 150 m

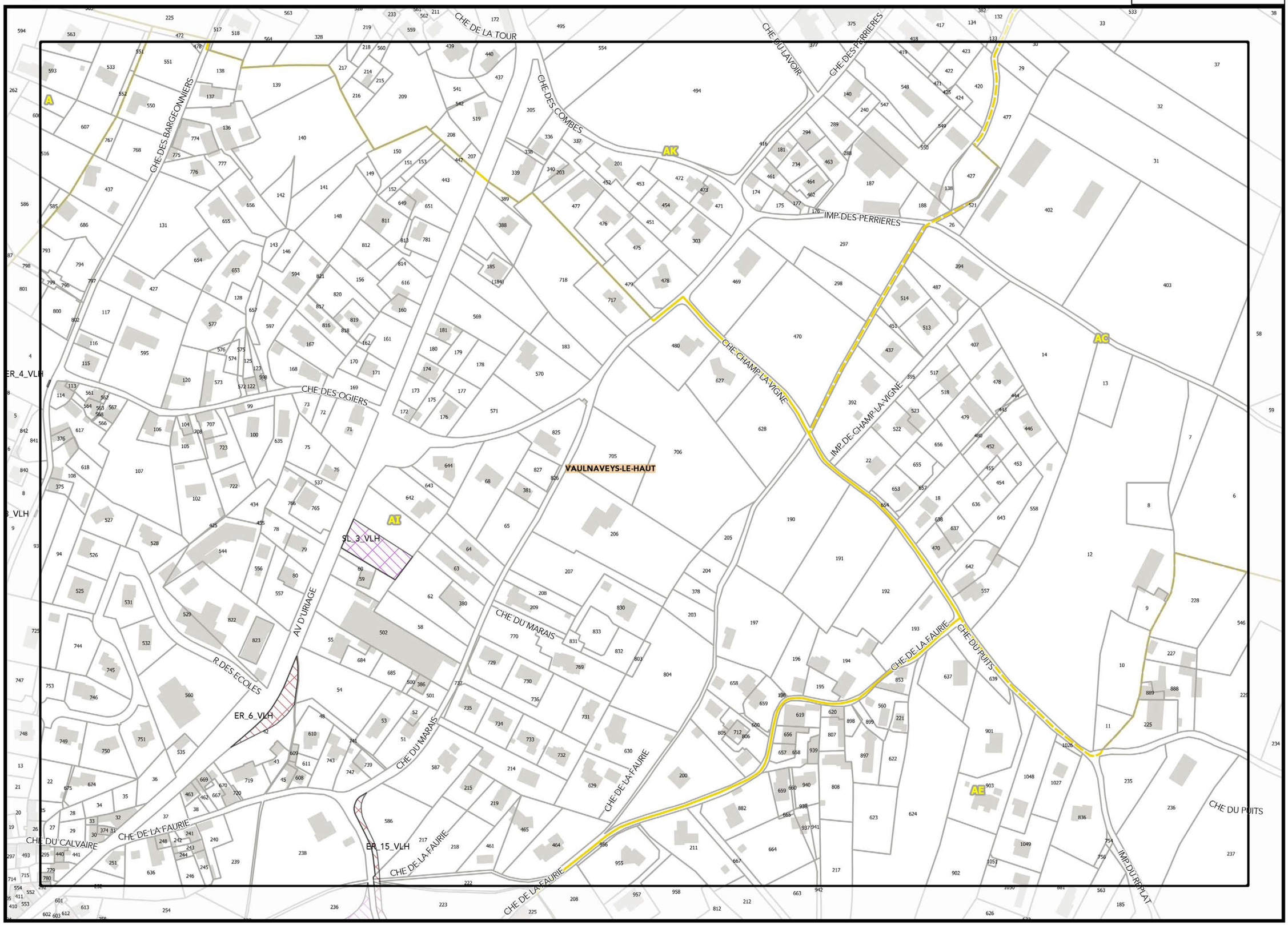

◀W37

▶Y37

▼X38▼

Légende: se référer aux premières pages de l'atlas

Sources :
@ DGFiP Cadastre 2016
@ DREAL Auvergne Rhône-Alpes

0 75 150 m

REGLEMENT GRAPHIQUE

PLUi

Document approuvé le 20 décembre 2019

J_ATLAS DES EMPLACEMENTS RÉSERVÉS - TOME 2

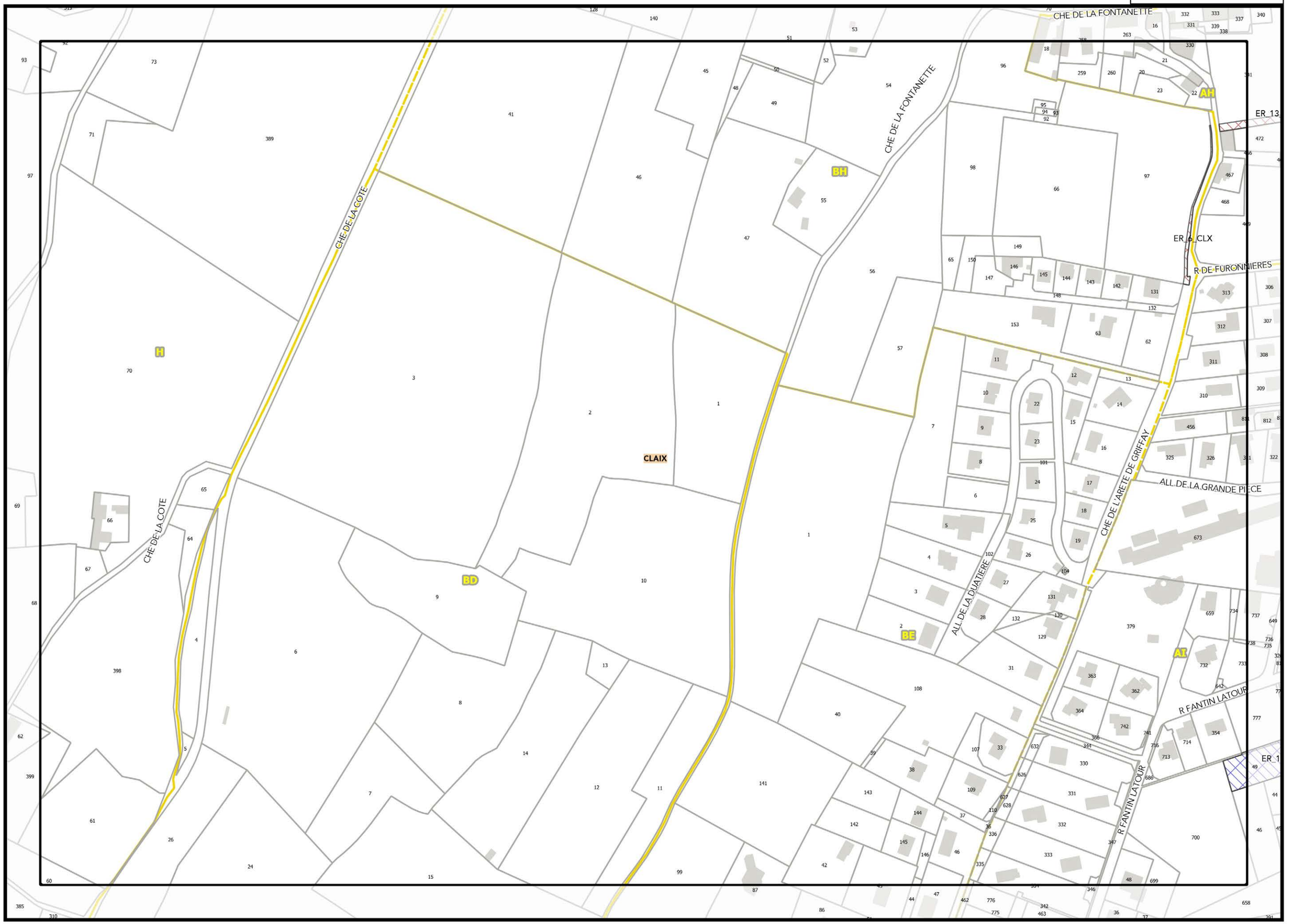

I38

K38

J39

Légende: se référer aux premières pages de l'atlas

Sources :
@ DGFiP Cadastre 2016
@ DREAL Auvergne Rhône-Alpes

0 75 150 m

REGLEMENT GRAPHIQUE

PLUi

Document approuvé le 20 décembre 2019

J_ATLAS DES EMPLACEMENTS RÉSERVÉS - TOME 2

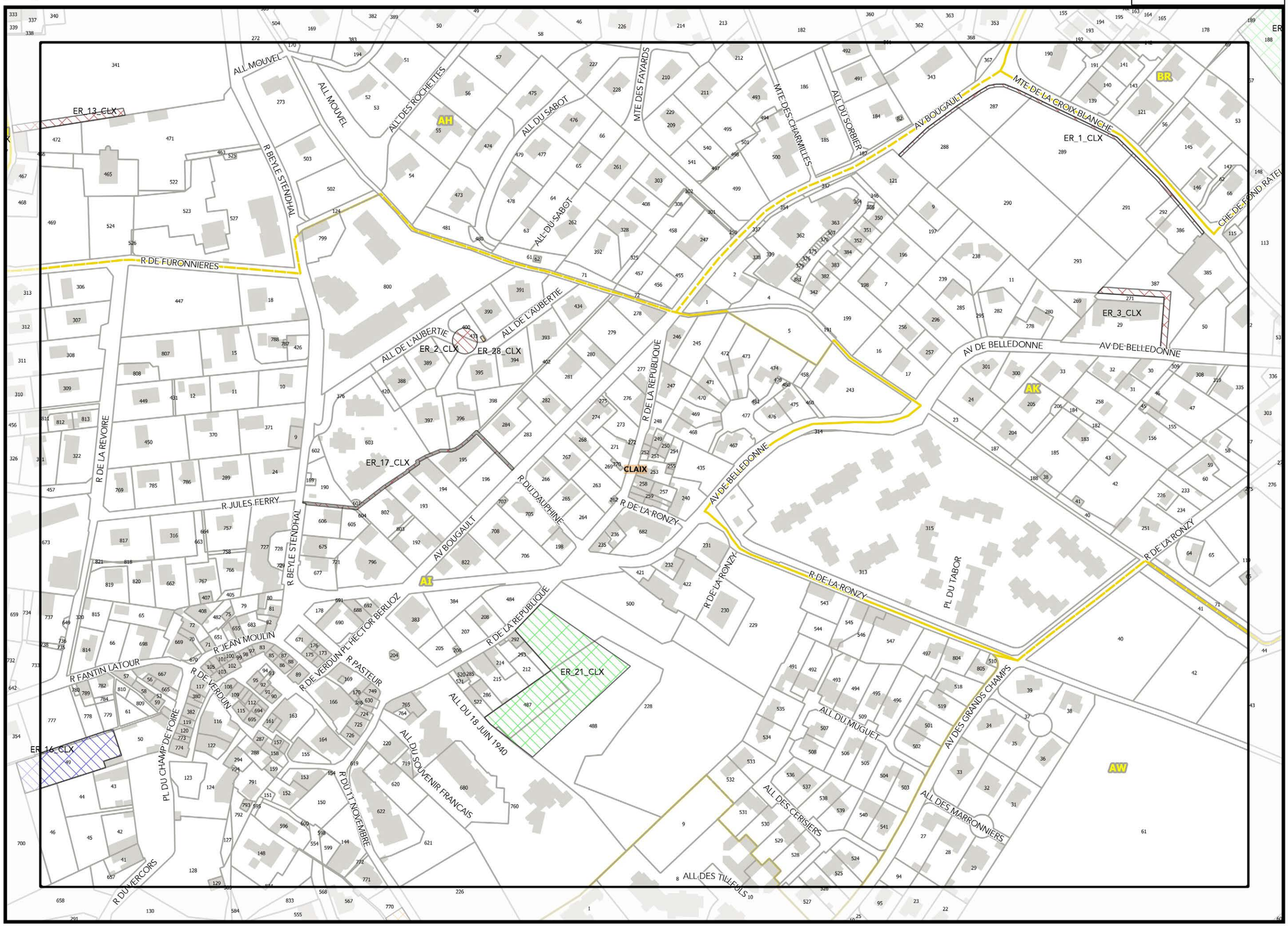

◀J38

L38▶

▼K39▼

Légende: se référer aux premières pages de l'atlas

Sources :
@ DGFiP Cadastre 2016
@ DREAL Auvergne Rhône-Alpes

0 75 150 m

REGLEMENT GRAPHIQUE
PLUi

Document approuvé le 20 décembre 2019

J_ATLAS DES EMPLACEMENTS RÉSERVÉS - TOME 2

ER_14_CLX

ER_22_CLX

CHE DE FOND RATEL

R DU DRAC

R DU DRAC

R DU DRAC

R DE L'EUROPE

CHE DES CHALETS

MTE DE LA CROIX BLANCHE

AV DE BELLEDONNE

R DE LA RONZY

AV DE BELLEDONNE

AV DE BELLEDONNE

ALL DU RUISSEAU

AV DE LA RIDELET

ALL DE L'ATRIUM

ALL DU LAC BLANC

R DE LA CROIX DE CHAMROUSSE

ALL DES BLEUETS

ER_11_CLX

ALL DES CYPRES

AV DU PONT ROUGE

ALL DE LA RUBINE

ALL METAFRAM

BR

AL

AK

AM

AW

AP

CLAIX

Légende: se référer aux premières pages de l'atlas

Sources :
@ DGFiP Cadastre 2016
@ DREAL Auvergne Rhône-Alpes

0 75 150 m

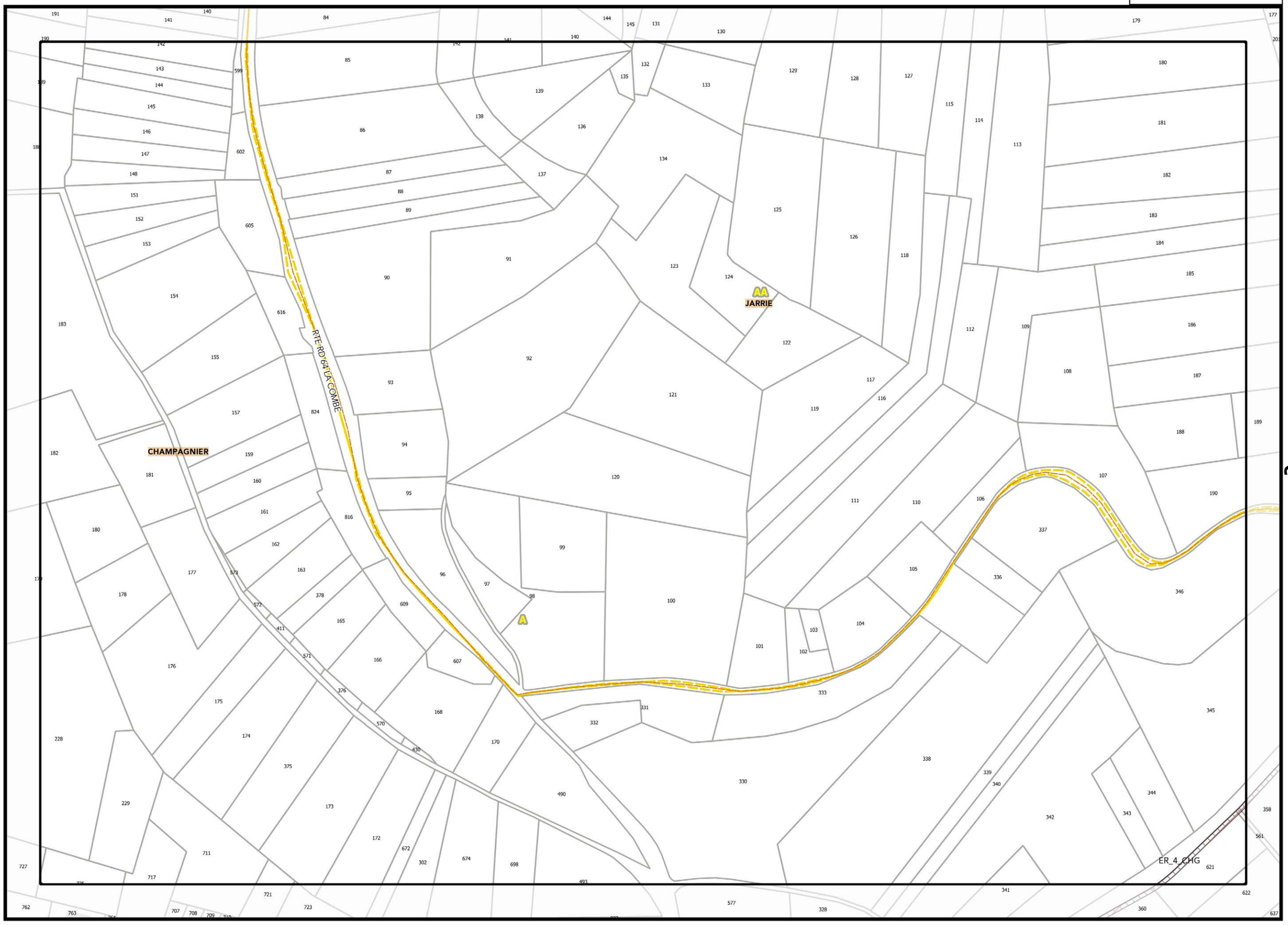

O38

O38

REGLEMENT GRAPHIQUE

PLUi Plan Local d'Urbanisme intercommunal

Document approuvé le 20 décembre 2019

J_ATLAS DES EMPLACEMENTS RÉSERVÉS - TOME 2

Légende: se référer aux premières pages de l'atlas

Sources :
@ DGFiP Cadastre 2016
@ DREAL Auvergne Rhône-Alpes

0 75 150 m

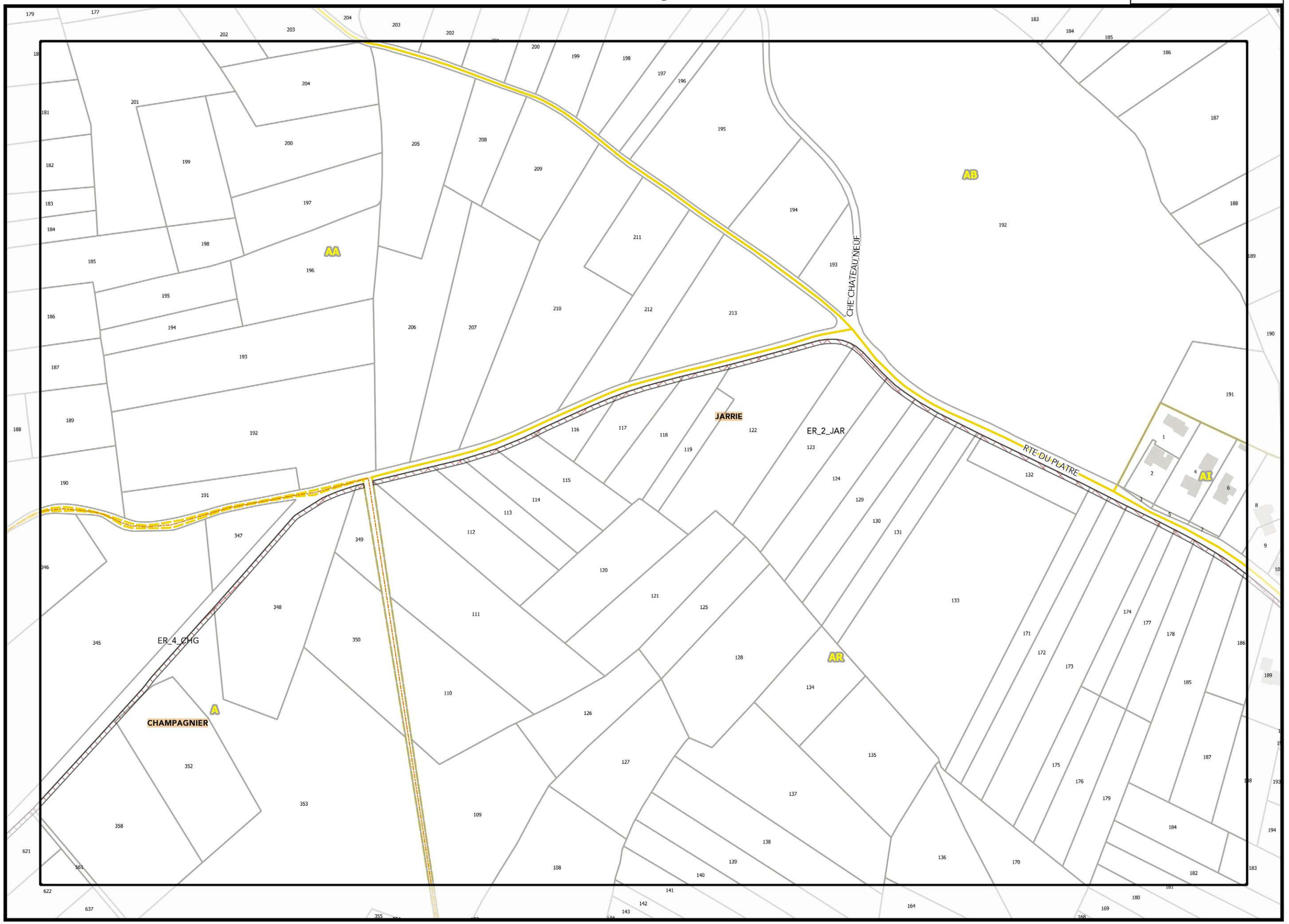

P38

R38

REGLEMENT GRAPHIQUE

PLUi

Document approuvé le 20 décembre 2019

J_ATLAS DES EMPLACEMENTS RÉSERVÉS - TOME 2

Légende: se référer aux premières pages de l'atlas

Sources :
@ DGFiP Cadastre 2016
@ DREAL Auvergne Rhône-Alpes

Q39

0 75 150 m

Planche n° R38

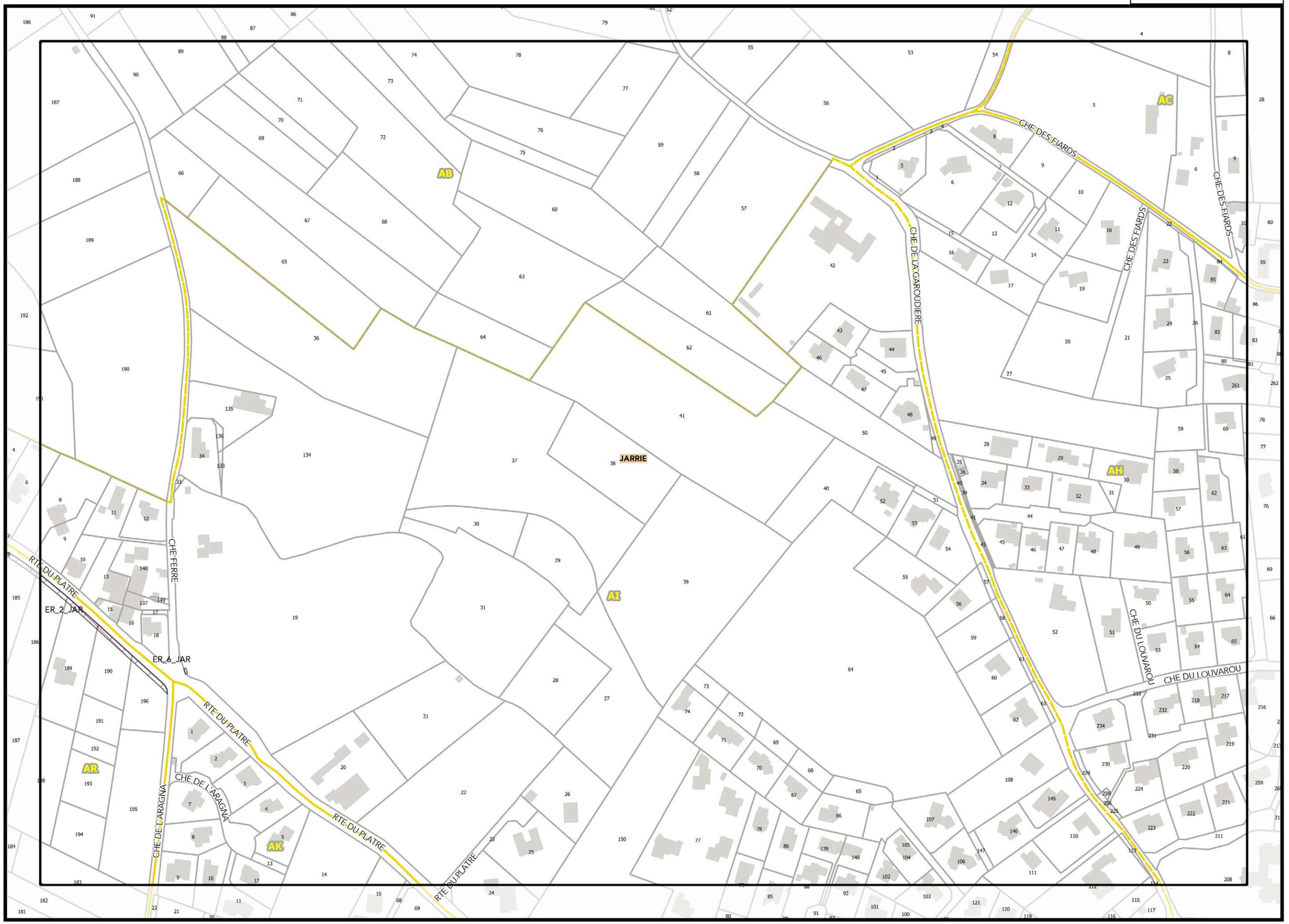

Q38

S38

R39

Légende: se référer aux premières pages de l'atlas

Sources :
@ DGFiP Cadastre 2016
@ DREAL Auvergne Rhône-Alpes

0 75 150 m

Document approuvé le 20 décembre 2019

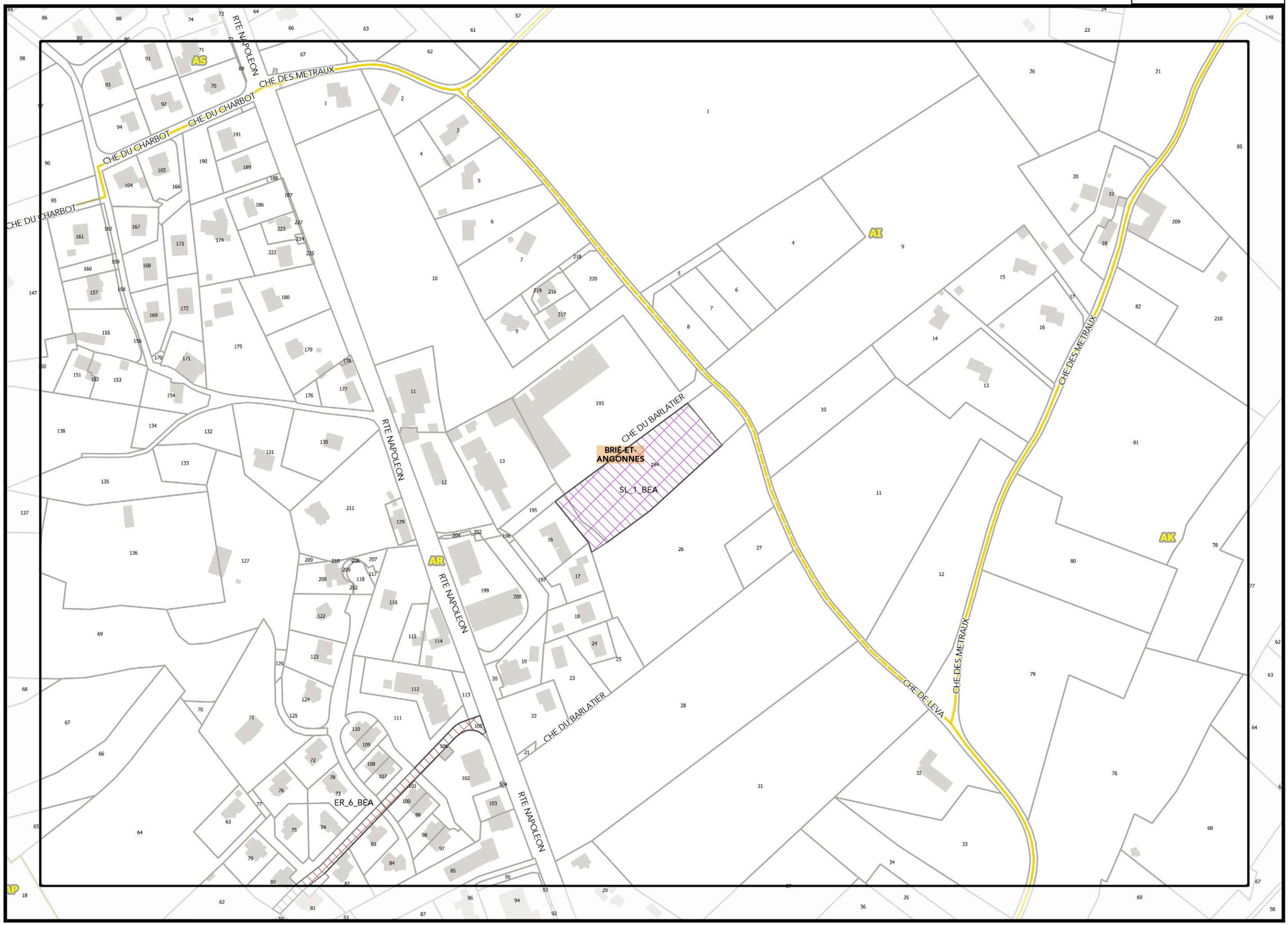

T38

V38

Légende: se référer aux premières pages de l'atlas

Sources :
@ DGFiP Cadastre 2016
@ DREAL Auvergne Rhône-Alpes

U39

0 75 150 m

REGLEMENT GRAPHIQUE

PLUi

Document approuvé le 20 décembre 2019

J_ATLAS DES EMPLACEMENTS RÉSERVÉS - TOME 2



Légende: se référer aux premières pages de l'atlas

Sources :
@ DGFiP Cadastre 2016
@ DREAL Auvergne Rhône-Alpes

J_ATLAS DES EMPLACEMENTS RÉSERVÉS - TOME 2

Document approuvé le 20 décembre 2019

PLUI REGLEMENT GRAPHIQUE

Planche n° X38

AV D'URIAGE
ER_15_VLH
CHE DE LA FAURIE
CHE DU CLOS
SL_2_VLH
SL_1_VLH
ER_7_VLH
ER_11_VLH
CHE DES CHARTREUX
VAULNAVEYS-LE-HAUT
AI
AE
AH
IMP DU REPLAT
RTE DE LA GORGE
CHE DE LA CROIX DE MAITRE
CHE DES AMOURS

Légende: se référer aux premières pages de l'atlas

Sources :
@ DGFiP Cadastre 2016
@ DREAL Auvergne Rhône-Alpes

0 75 150 m

REGLEMENT GRAPHIQUE

PLUi

Document approuvé le 20 décembre 2019

J_ATLAS DES EMPLACEMENTS RÉSERVÉS - TOME 2

Planche n° Y38

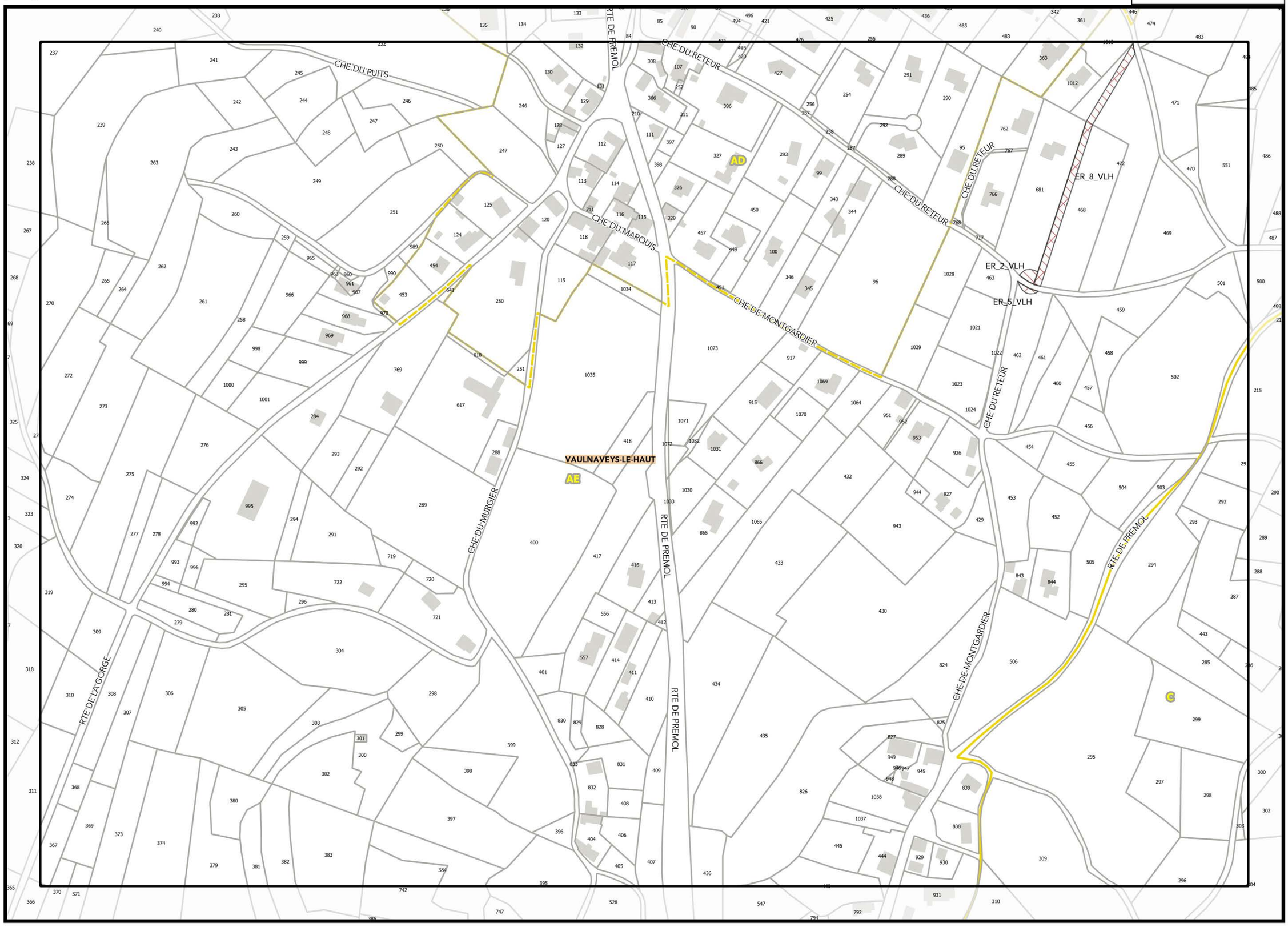

◀X38

▶Z38

Document approuvé le 20 décembre 2019

J_ATLAS DES EMPLACEMENTS RÉSERVÉS - TOME 2

Légende: se référer aux premières pages de l'atlas

Sources :
@ DGFiP Cadastre 2016
@ DREAL Auvergne Rhône-Alpes

▼Y39▼

0 75 150 m

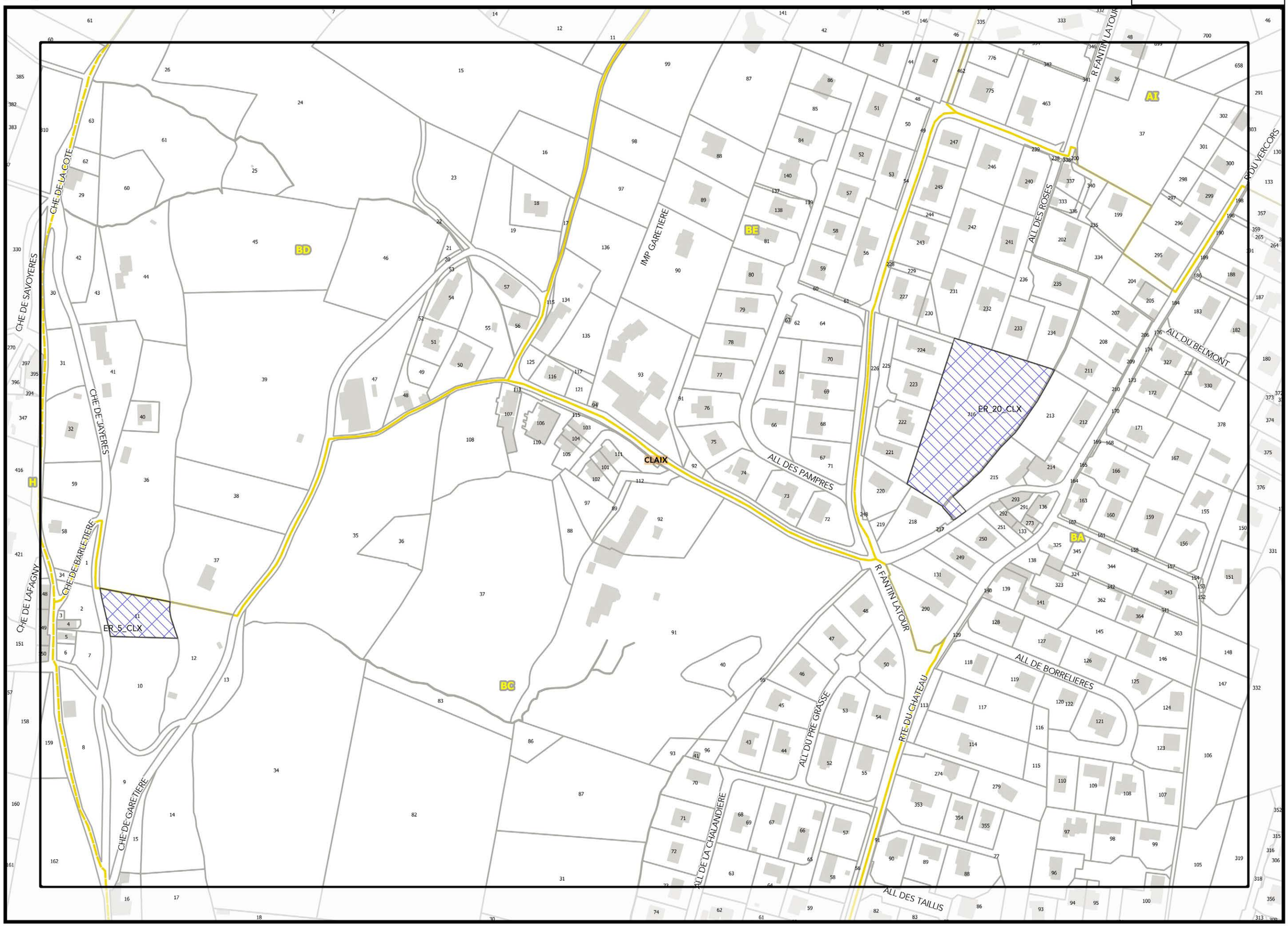

I39

K39

J40

Légende: se référer aux premières pages de l'atlas

Sources :
@ DGFiP Cadastre 2016
@ DREAL Auvergne Rhône-Alpes

0 75 150 m

REGLEMENT GRAPHIQUE

PLUi Plan Local d'Urbanisme intercommunal

Document approuvé le 20 décembre 2019

J_ATLAS DES EMPLACEMENTS RÉSERVÉS - TOME 2

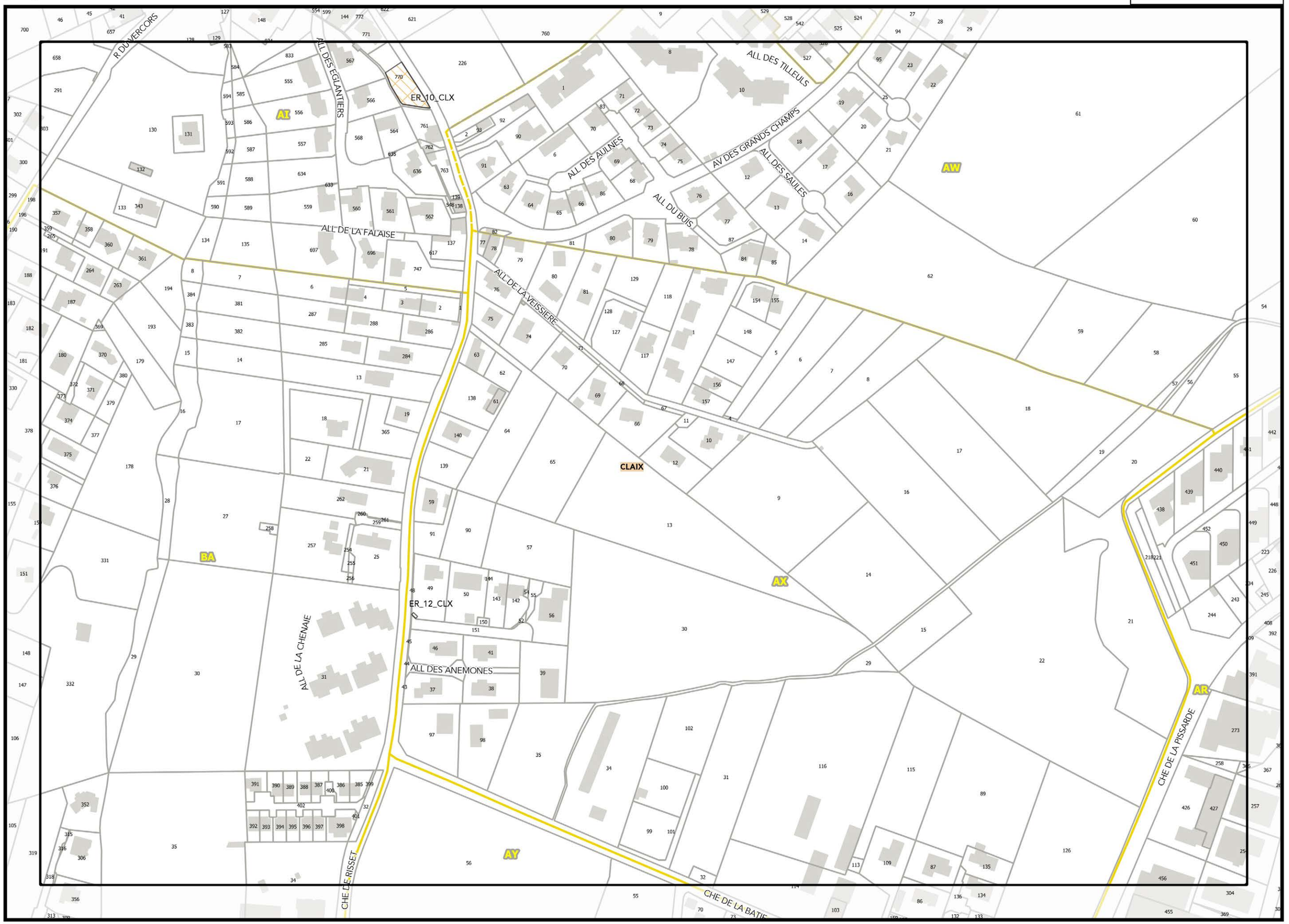

J39

L39

K40

Légende: se référer aux premières pages de l'atlas

Sources :
@ DGFiP Cadastre 2016
@ DREAL Auvergne Rhône-Alpes

0 75 150 m

REGLEMENT GRAPHIQUE

PLUi

Document approuvé le 20 décembre 2019

J_ATLAS DES EMPLACEMENTS RÉSERVÉS - TOME 2

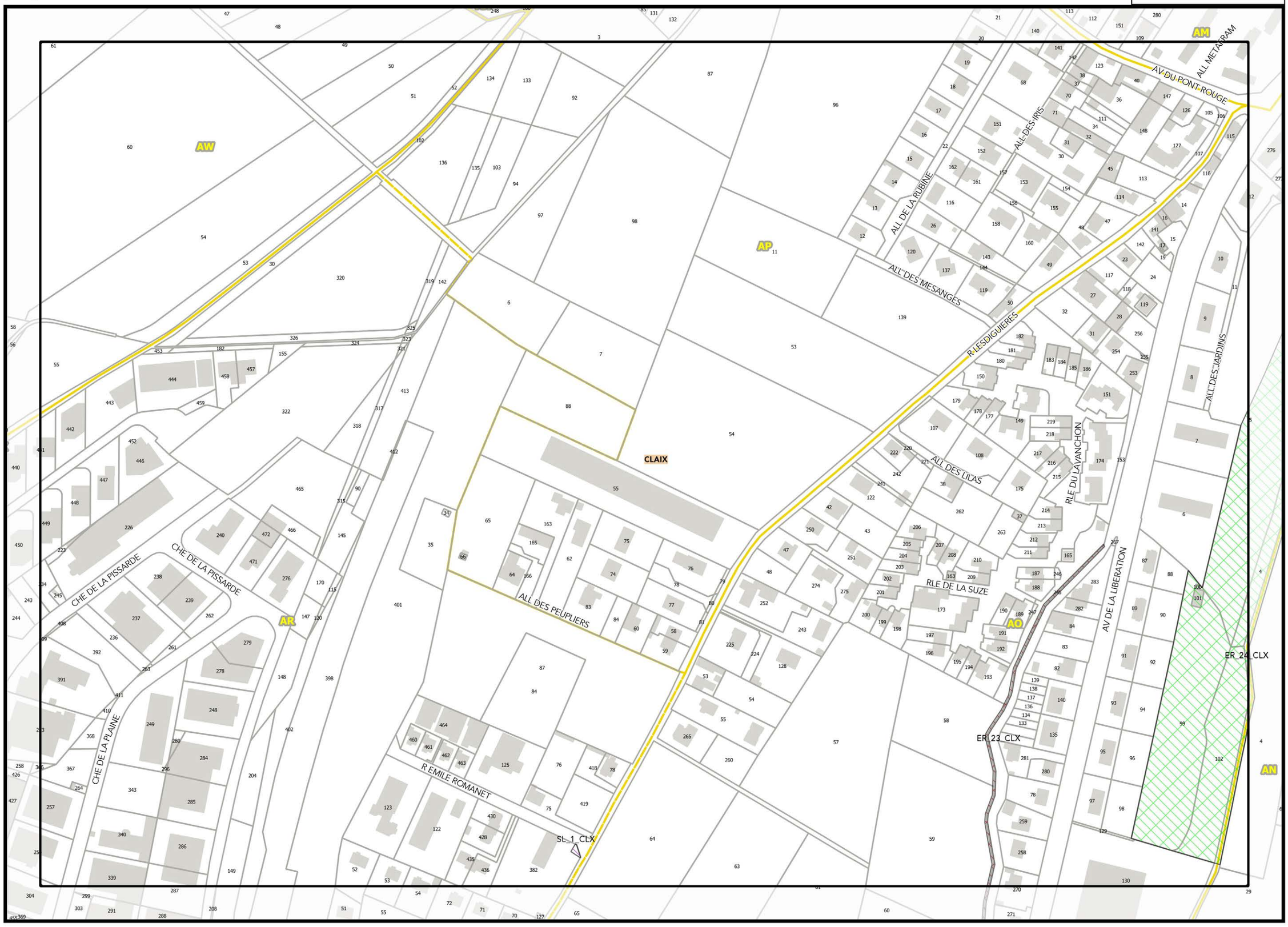

K39

M39

L40

Légende: se référer aux premières pages de l'atlas

Sources :
@ DGFiP Cadastre 2016
@ DREAL Auvergne Rhône-Alpes

0 75 150 m

REGLEMENT GRAPHIQUE

PLUi

Document approuvé le 20 décembre 2019

J_ATLAS DES EMPLACEMENTS RÉSERVÉS - TOME 2

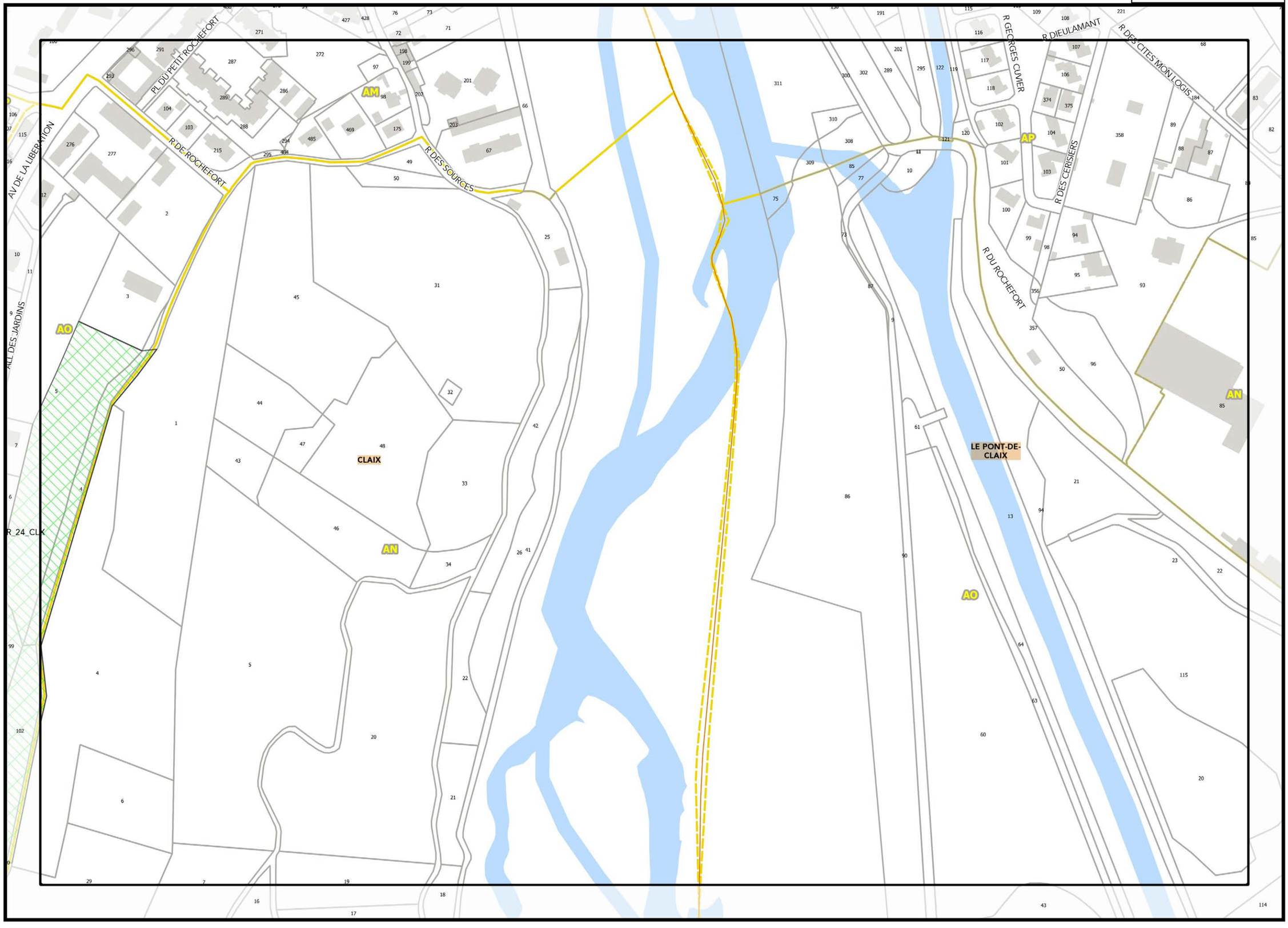

Légende: se référer aux premières pages de l'atlas

Sources :
@ DGFiP Cadastre 2016
@ DREAL Auvergne Rhône-Alpes

0 75 150 m

Document approuvé le 20 décembre 2019

FLUI REGLEMENT GRAPHIQUE

J_ATLAS DES EMPLACEMENTS RÉSERVÉS - TOME 2

M39

O39

AV DU MAQUIS DE L'OISANS

VOIE DES COLLINES

CHE DES RESERVOIRS

R DU CHATEAU D'EAU

ALL DES GLIERES

ALL HENRI BARBUSSE

ALL COLONEL FABIEN

ALL DE L'ASSIEUX

R DU ROCHEFORT

SE_7_PDC

LE PONT-DE-CLAIX

CHAMPAGNIER

AP

AM

AN

AO

B

Légende: se référer aux premières pages de l'atlas

Sources :
@ DGFiP Cadastre 2016
@ DREAL Auvergne Rhône-Alpes

N40

0 75 150 m



N39

P39

Légende: se référer aux premières pages de l'atlas

Sources :
@ DGFiP Cadastre 2016
@ DREAL Auvergne Rhône-Aux

0 75 150 m

REGLEMENT GRAPHIQUE
PLUi
Document approuvé le 20 décembre 2019
J_ATLAS DES EMPLACEMENTS RÉSERVÉS - TOME 2

Planche n° P39

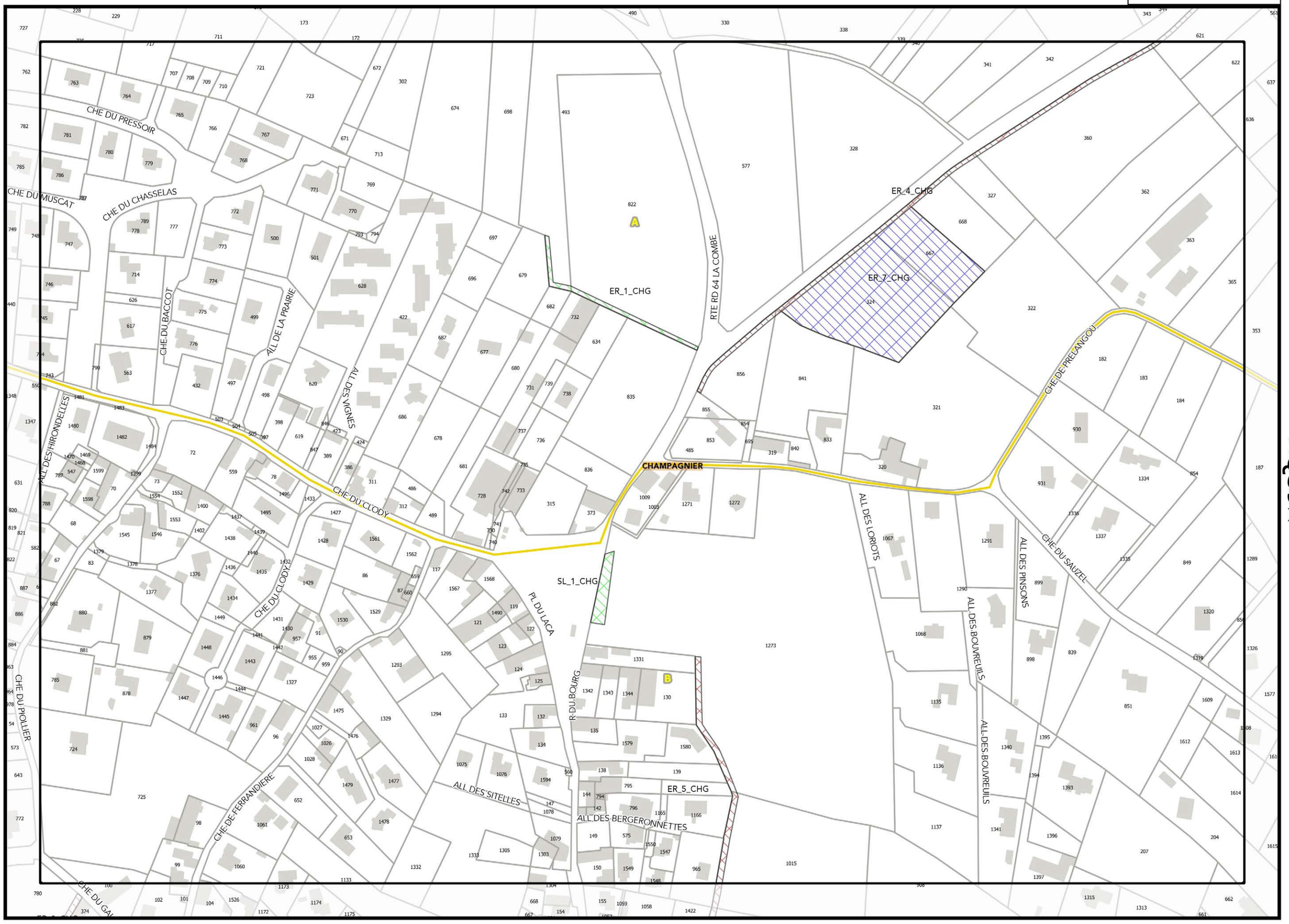

O39

O39

Légende: se référer aux premières pages de l'atlas

Sources :
@ DGFiP Cadastre 2016
@ DREAL Auvergne Rhône-Alpes

P40

0 75 150 m

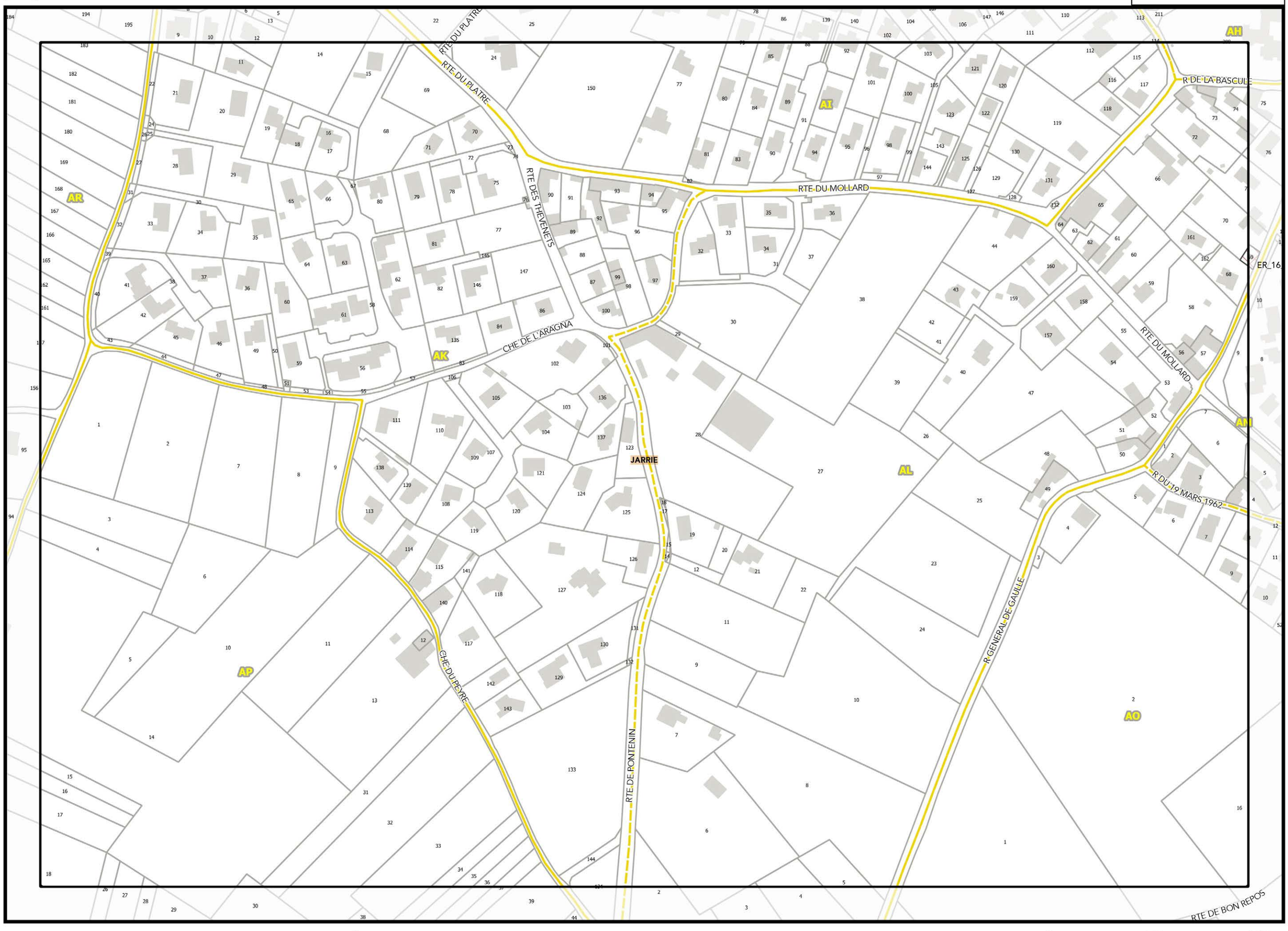

Q39

S39

R40

Légende: se référer aux premières pages de l'atlas

Sources :
@ DGFiP Cadastre 2016
@ DREAL Auvergne Rhône-Alpes

0 75 150 m

REGLEMENT GRAPHIQUE

PLUi

Document approuvé le 20 décembre 2019

J_ATLAS DES EMPLACEMENTS RÉSERVÉS - TOME 2

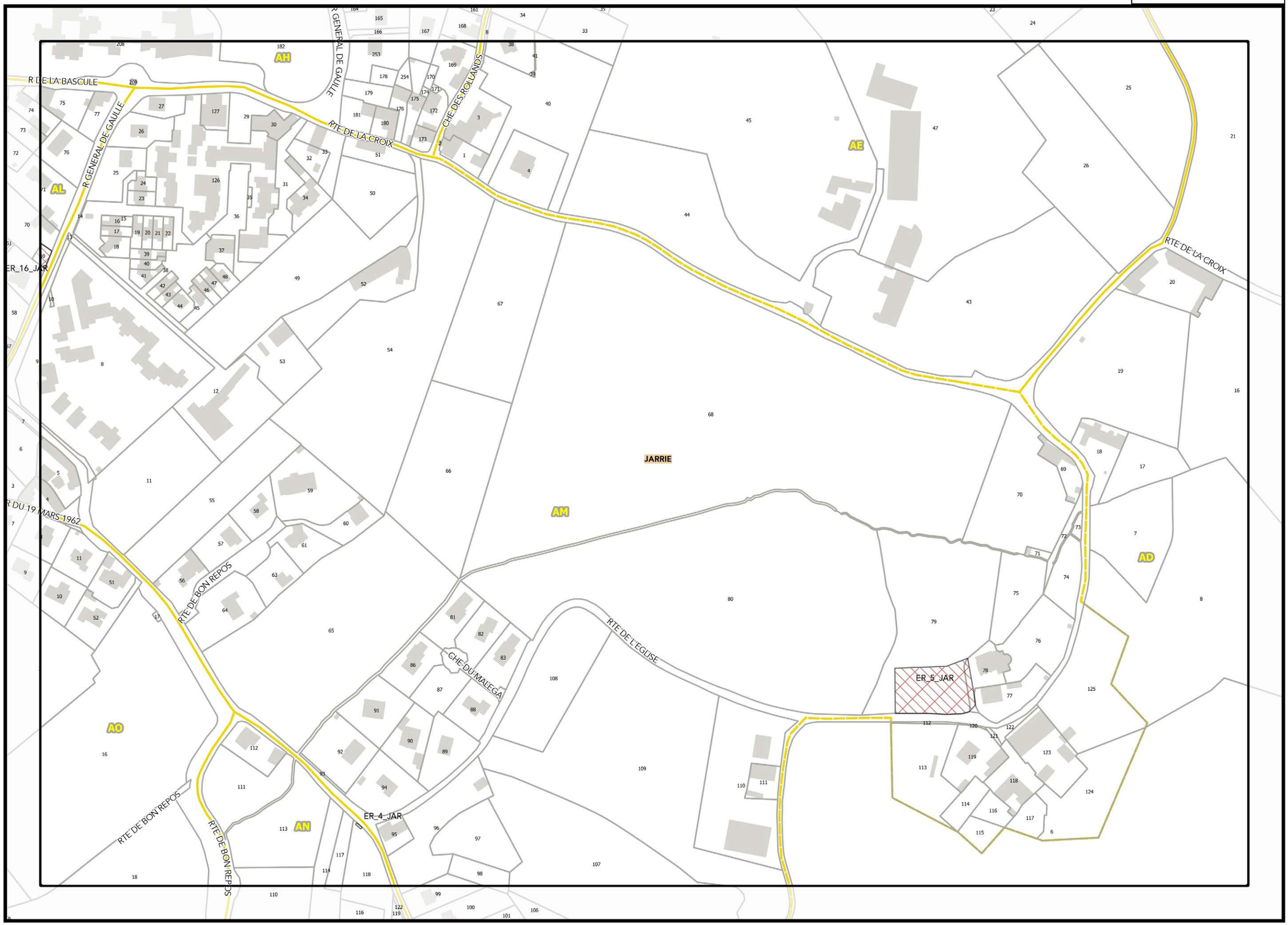

R39

T39

Légende: se référer aux premières pages de l'atlas

Sources :
@ DGFiP Cadastre 2016
@ DREAL Auvergne Rhône-Alpes

S40

0 75 150 m

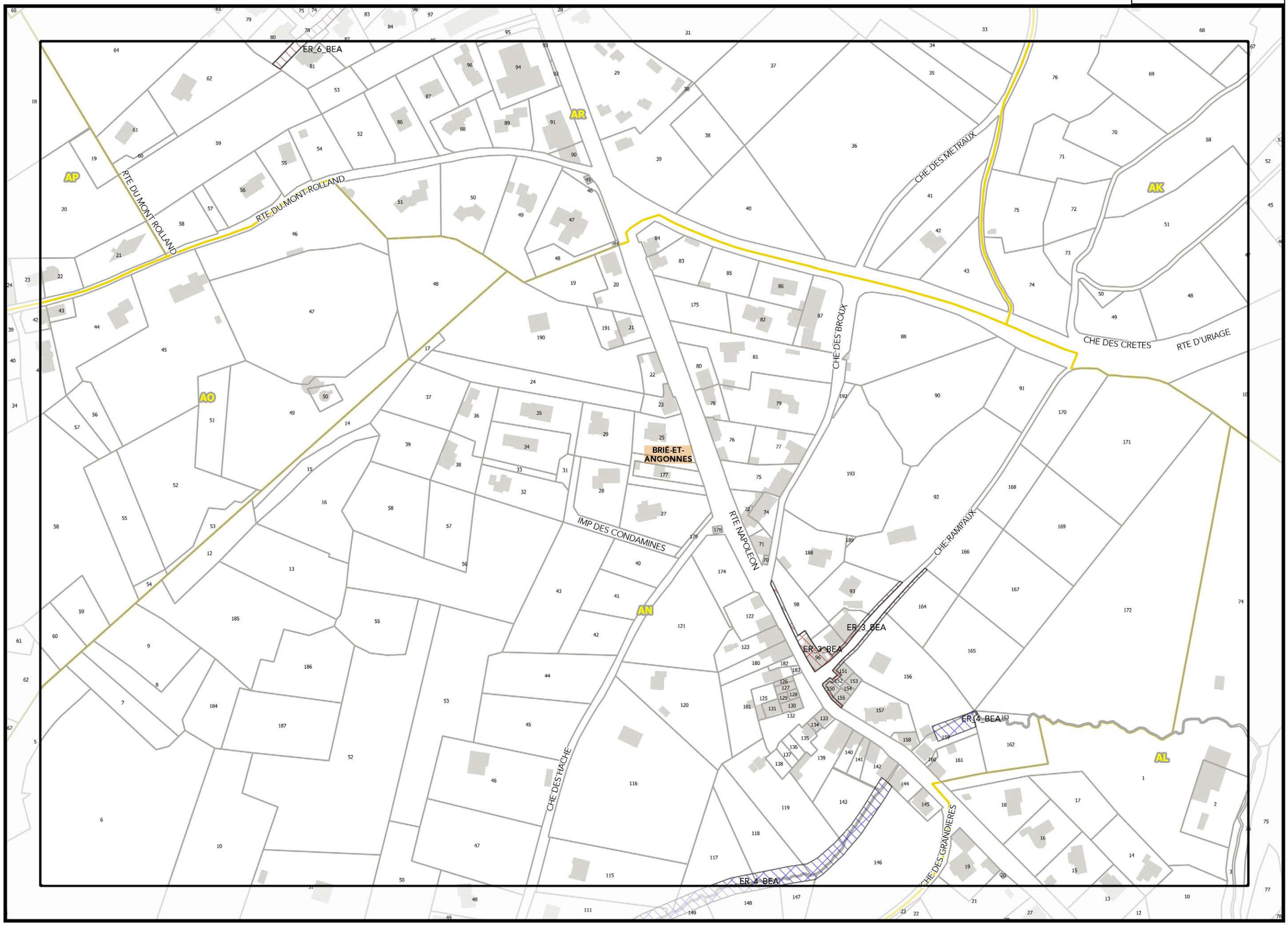

T39

V39

U40

Légende: se référer aux premières pages de l'atlas

Sources :
@ DGFiP Cadastre 2016
@ DREAL Auvergne Rhône-Aline

0 75 150 m

REGLEMENT GRAPHIQUE

PLUi

Document approuvé le 20 décembre 2019

J_ATLAS DES EMPLACEMENTS RÉSERVÉS - TOME 2

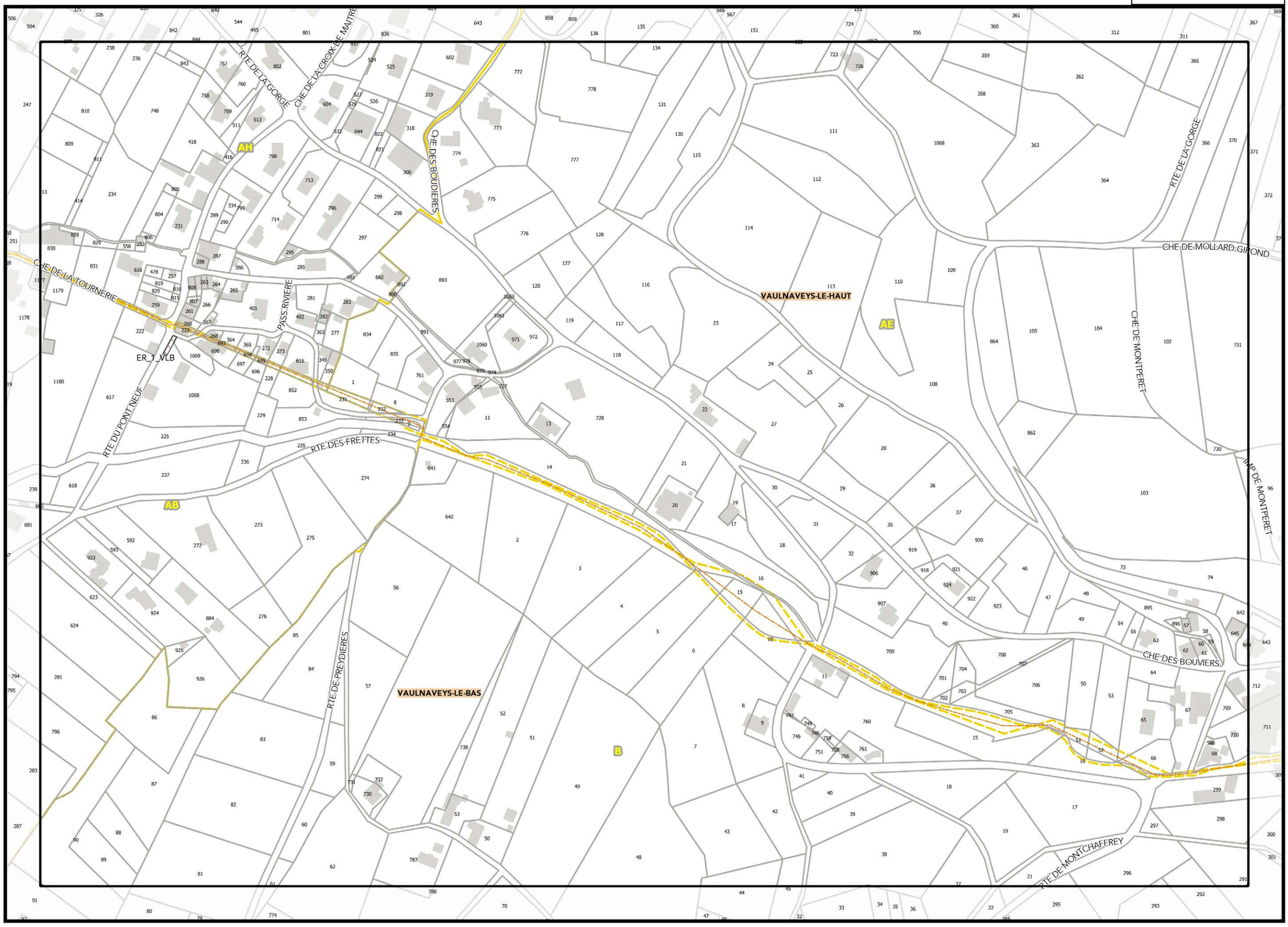

▲W39▲

▲Y39▲

Légende: se référer aux premières pages de l'atlas

Sources :
@ DGFiP Cadastre 2016
@ DREAL Auvergne Rhône-Alpes

▼X40▼

0 75 150 m

REGLEMENT GRAPHIQUE

PLUi

Document approuvé le 20 décembre 2019

J_ATLAS DES EMPLACEMENTS RÉSERVÉS - TOME 2

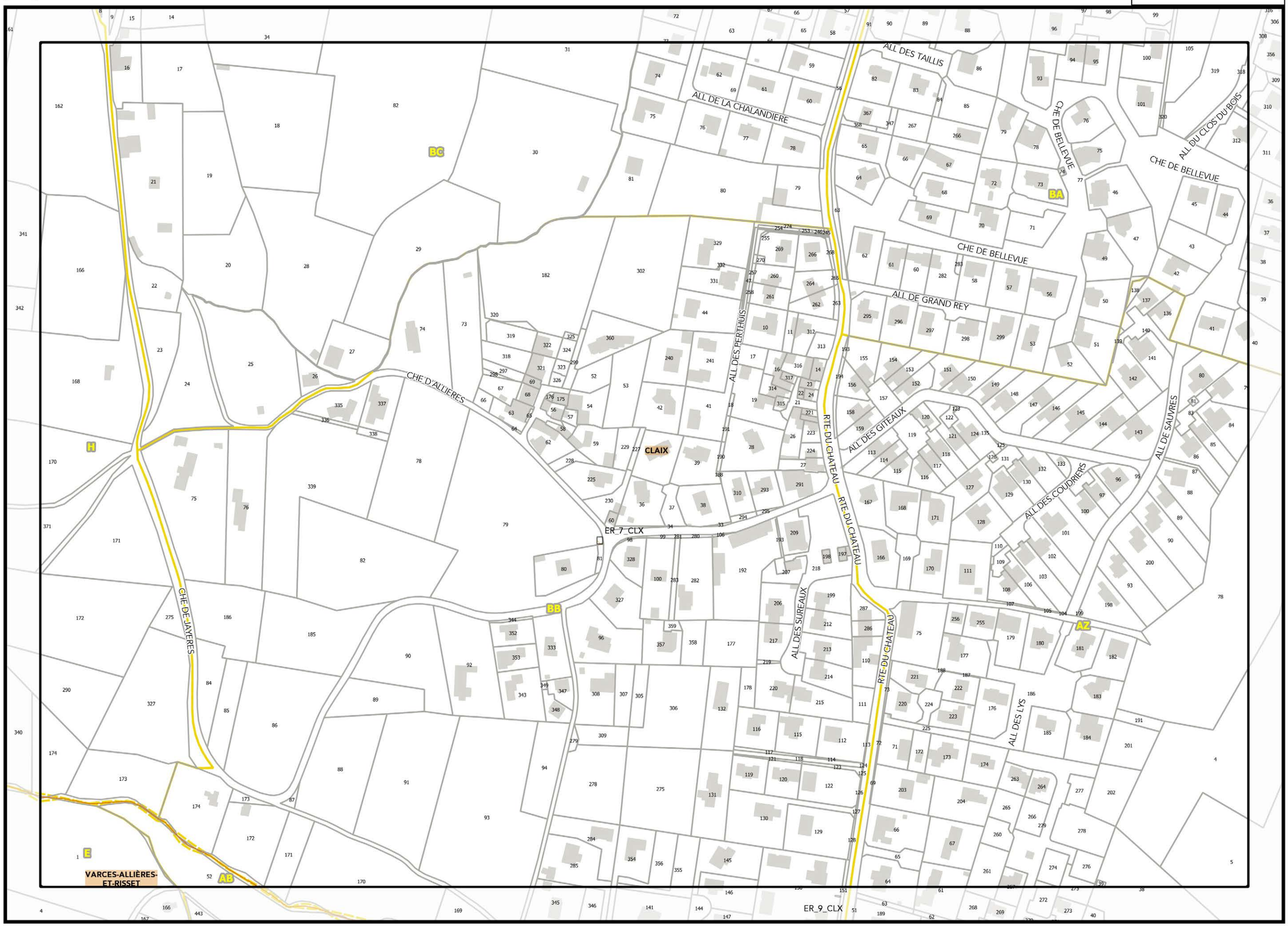

Légende: se référer aux premières pages de l'atlas

Sources :
@ DGFiP Cadastre 2016
@ DREAL Auvergne Rhône-Alpes

0 75 150 m

Planche n° L40

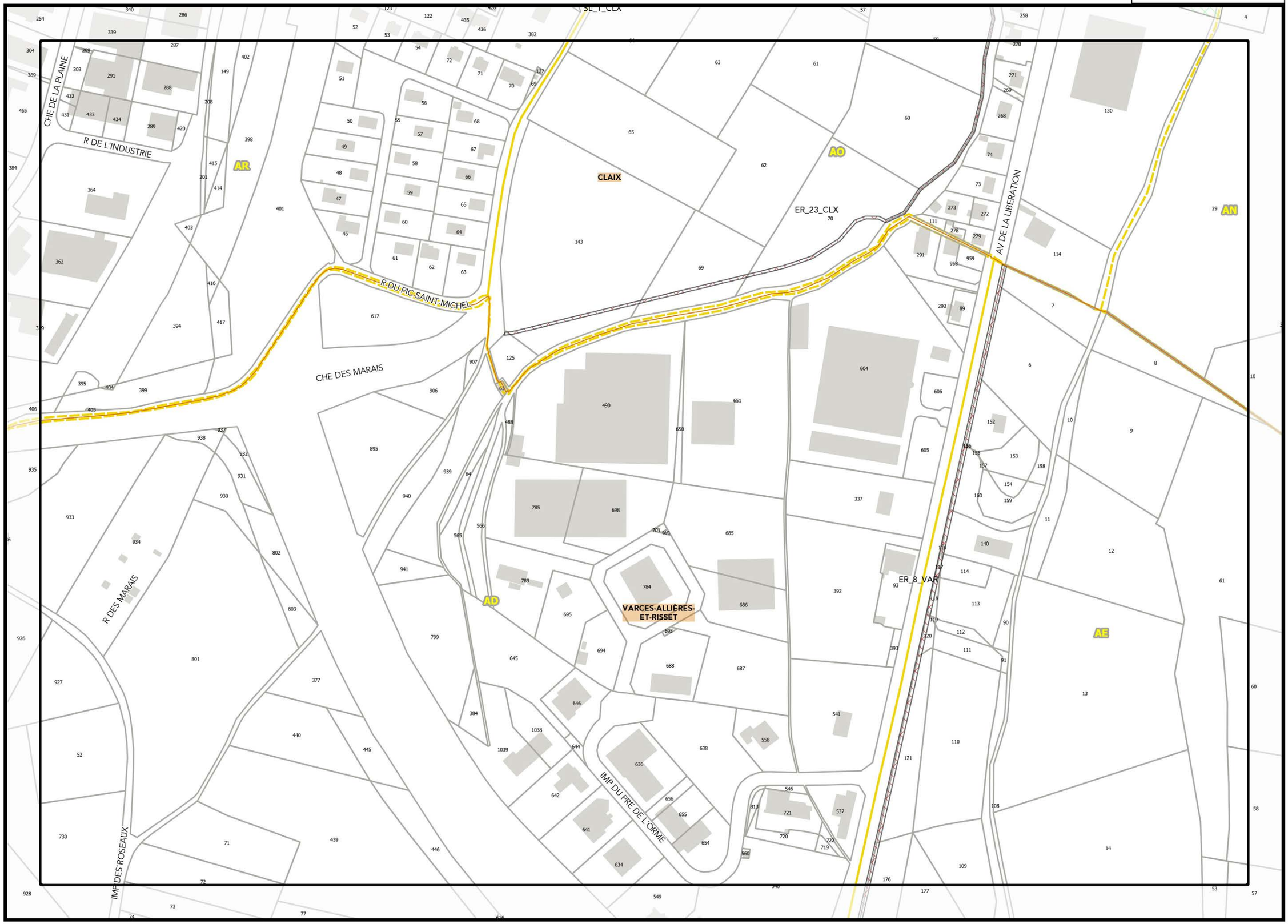

K40

M40

L41

Légende: se référer aux premières pages de l'atlas

Sources :
@ DGFiP Cadastre 2016
@ DREAL Auvergne Rhône-Alpes

0 75 150 m

Document approuvé le 20 décembre 2019

Planche n° 040

CHE DU CHAMP DES PIERRES

CHE DU FOUILET

CHAMPAGNIER
B

ER_8_

ER_

Légende: se référer aux premières pages de l'atlas

Sources :
@ DGFiP Cadastre 2016
@ DREAL Auvergne Rhône-Alpes

0 75 150 m

REGLEMENT GRAPHIQUE

PLUi

Document approuvé le 20 décembre 2019

J_ATLAS DES EMPLACEMENTS RÉSERVÉS - TOME 2

Document approuvé le 20 décembre 2019

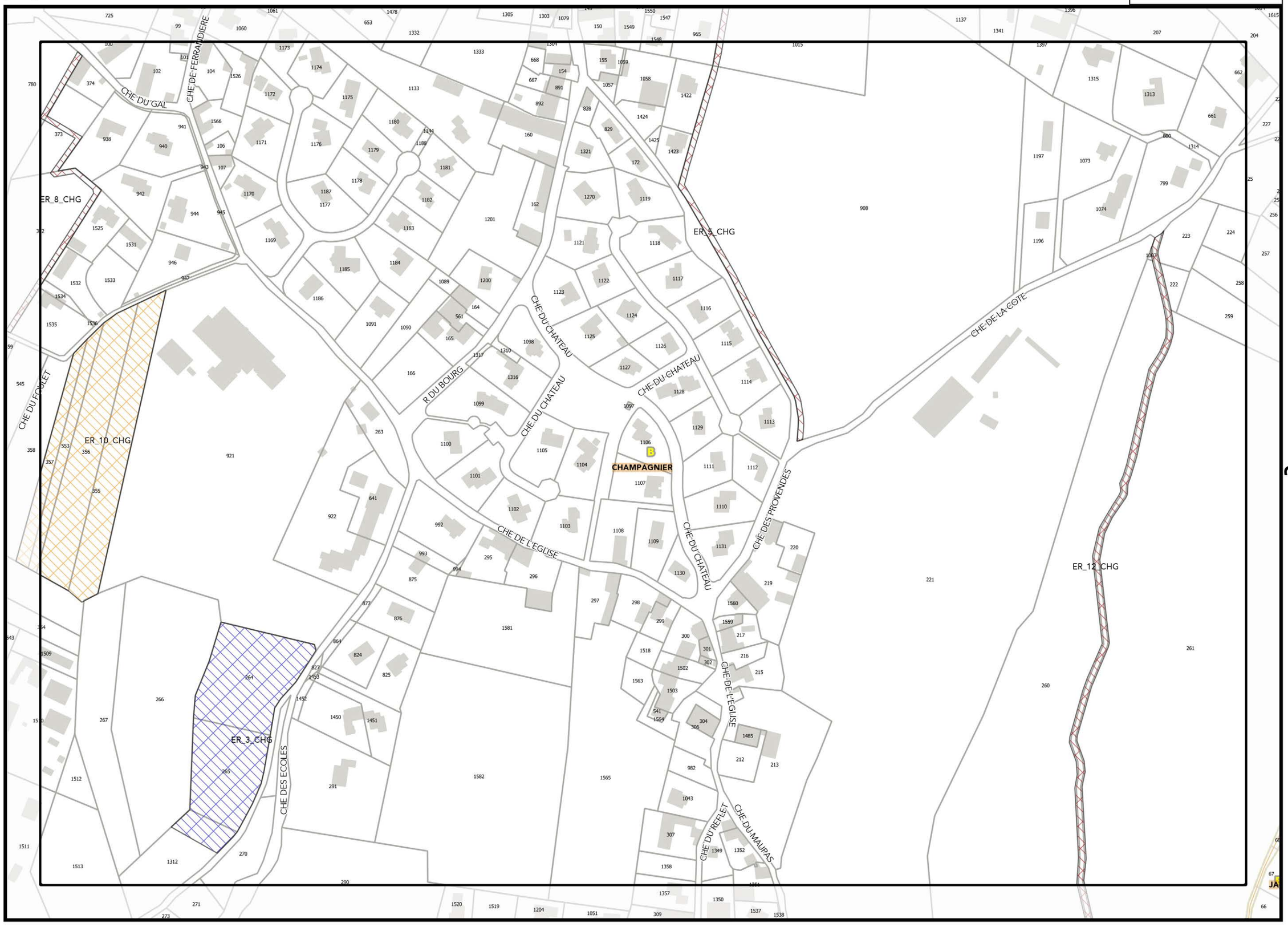

Légende: se référer aux premières pages de l'atlas

Sources :
@ DGFiP Cadastre 2016
@ DREAL Auvergne Rhône-Alpes

0 75 150 m

Planche n° R40

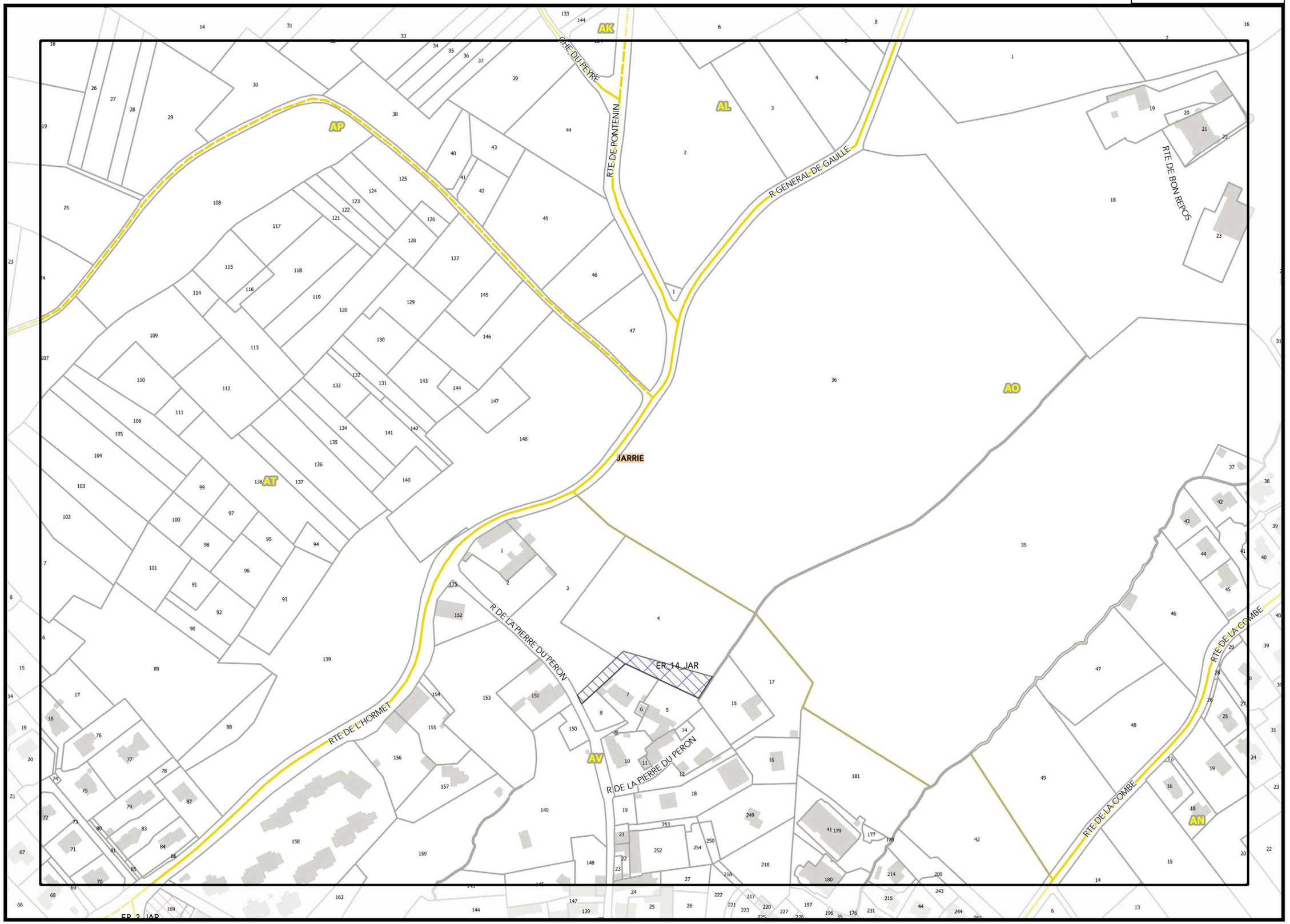

Q40

S40

Document approuvé le 20 décembre 2019

J_ATLAS DES EMPLACEMENTS RÉSERVÉS - TOME 2

Légende: se référer aux premières pages de l'atlas

Sources :
@ DGFiP Cadastre 2016
@ DREAL Auvergne Rhône-Alpes

R41

0 75 150 m

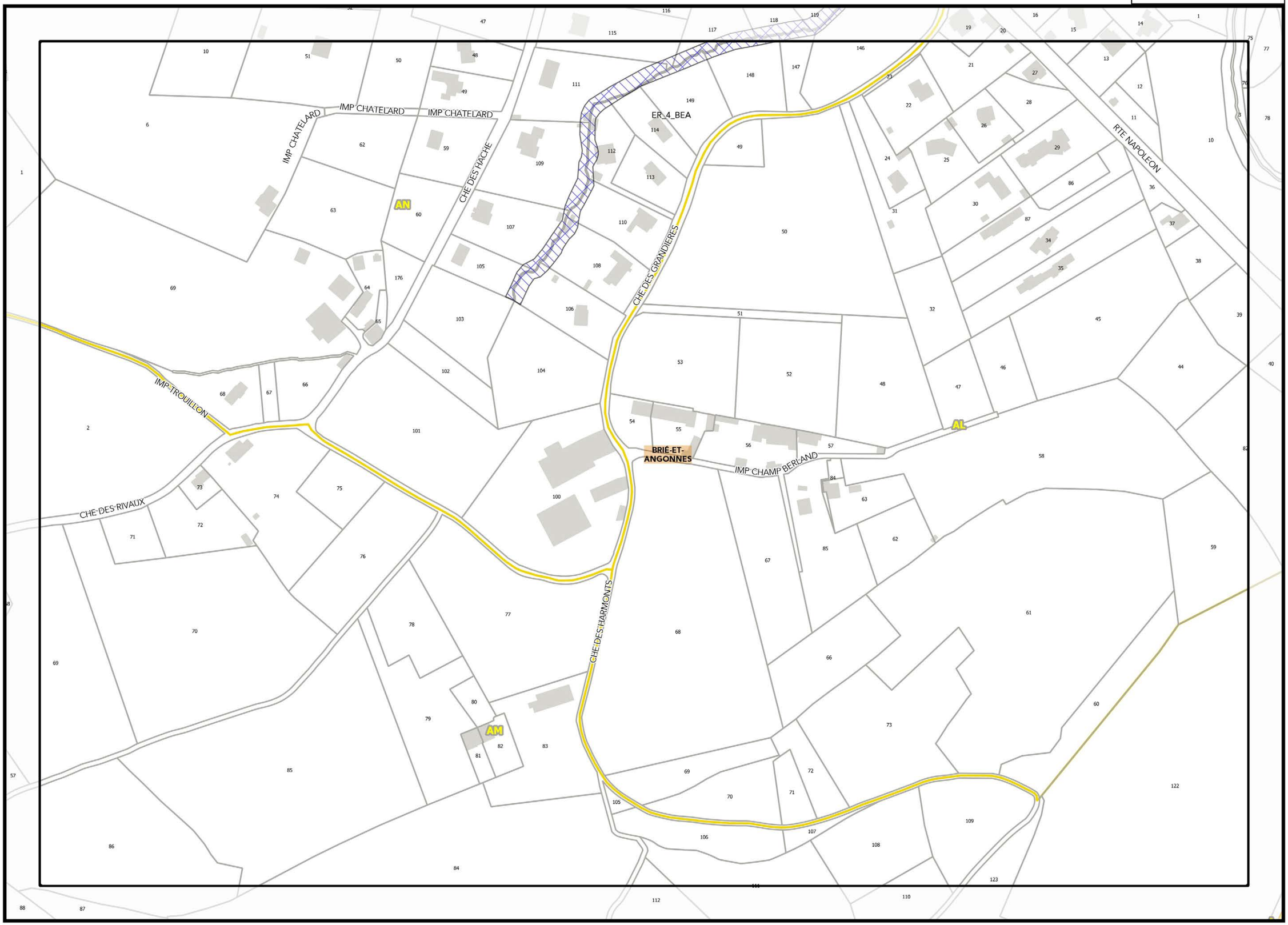

T40

V40

Légende: se référer aux premières pages de l'atlas

Sources :
@ DGFiP Cadastre 2016
@ DREAL Auvergne Rhône-Alpes

U41

0 75 150 m

REGLEMENT GRAPHIQUE

PLUi

Document approuvé le 20 décembre 2019

J_ATLAS DES EMPLACEMENTS RÉSERVÉS - TOME 2

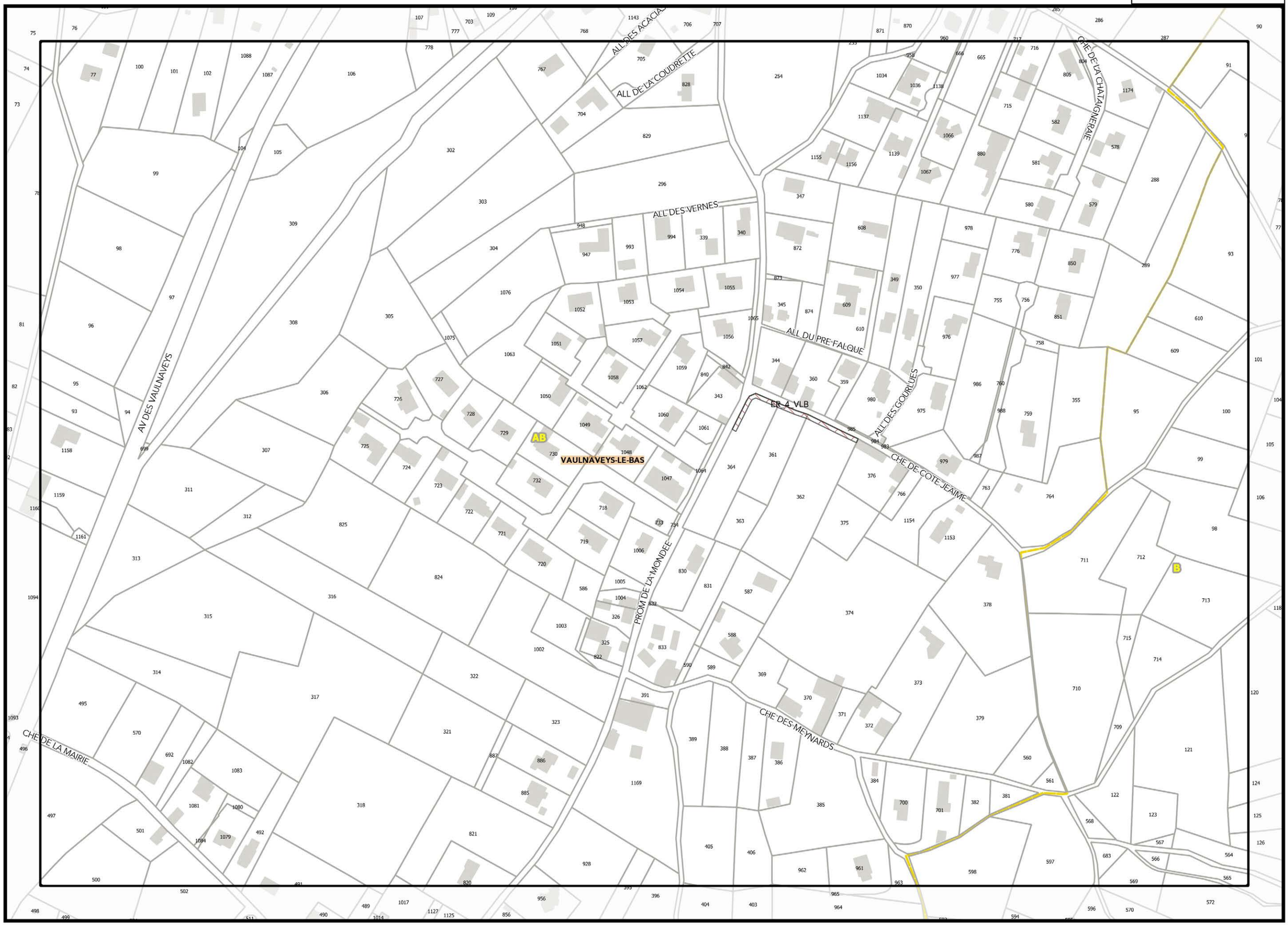

V40

X40

REGLEMENT GRAPHIQUE

PLUi Plan Local d'Urbanisme intercommunal

Document approuvé le 20 décembre 2019

J_ATLAS DES EMPLACEMENTS RÉSERVÉS - TOME 2

Légende: se référer aux premières pages de l'atlas

Sources :
@ DGFiP Cadastre 2016
@ DREAL Auvergne Rhône-Alpes

W41

0 75 150 m

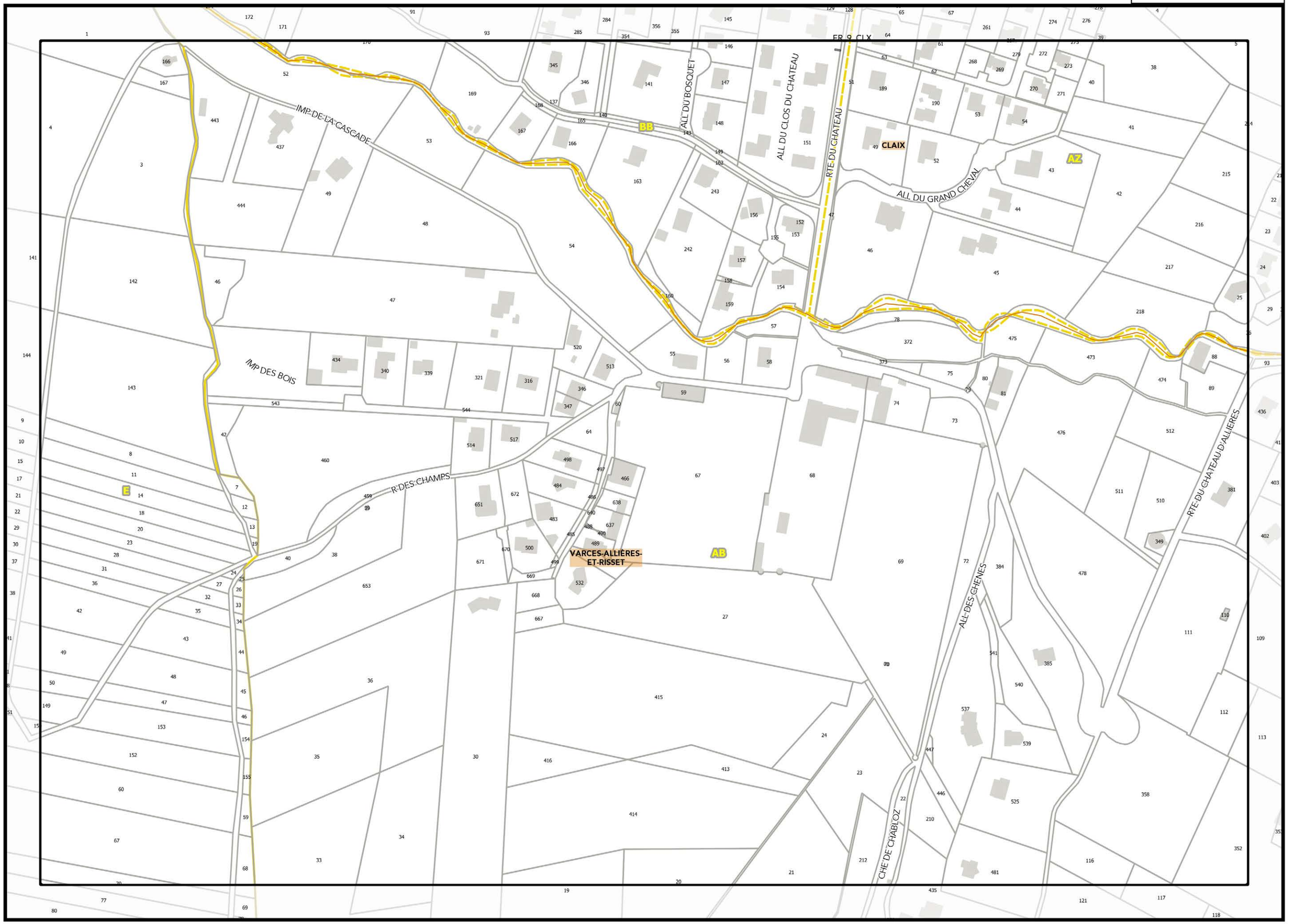

I41

K41

J42

Légende: se référer aux premières pages de l'atlas

Sources :
@ DGFiP Cadastre 2016
@ DREAL Auvergne Rhône-Alpes

0 75 150 m

REGLEMENT GRAPHIQUE

PLUi

Document approuvé le 20 décembre 2019

J_ATLAS DES EMPLACEMENTS RÉSERVÉS - TOME 2

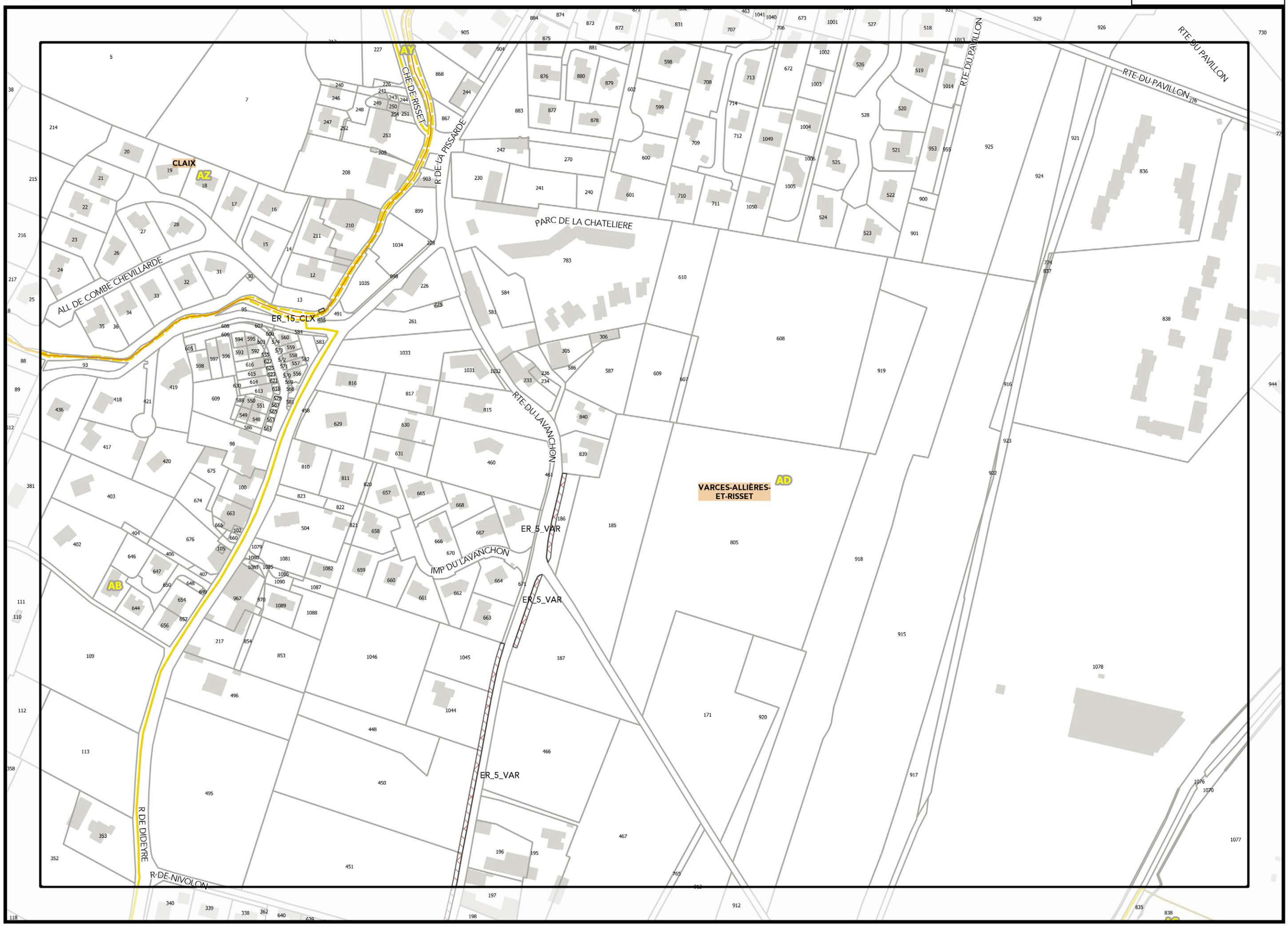

◀J41

▼K42▼

▶L41

Légende: se référer aux premières pages de l'atlas

Sources :
@ DGFiP Cadastre 2016
@ DREAL Auvergne Rhône-Alpes

0 75 150 m

REGLEMENT GRAPHIQUE

PLUi

Document approuvé le 20 décembre 2019

J_ATLAS DES EMPLACEMENTS RÉSERVÉS - TOME 2

L40

Planche n° L41

K41

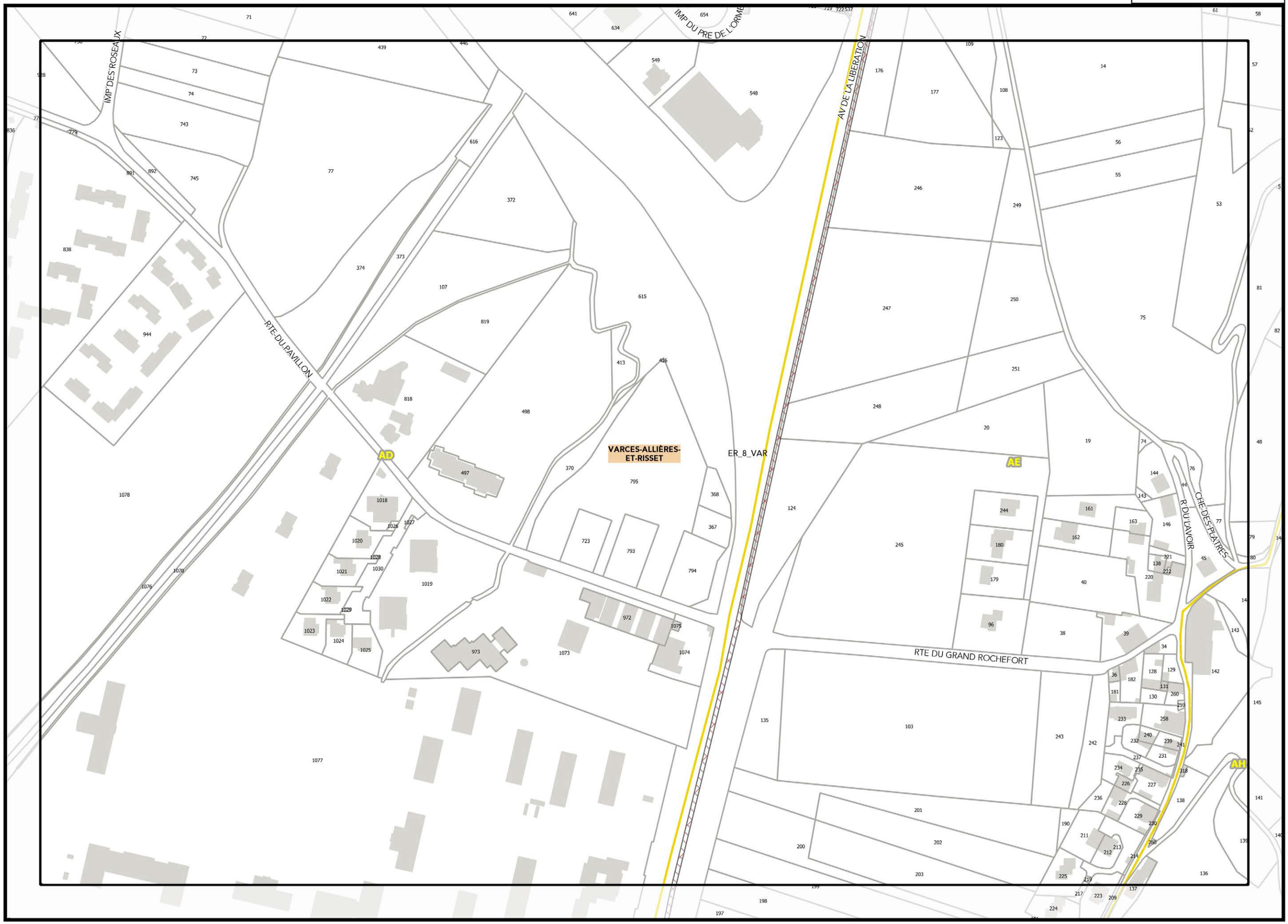

M41

L42

Légende: se référer aux premières pages de l'atlas

Sources :
@ DGFiP Cadastre 2016
@ DREAL Auvergne Rhône-Alpes

0 75 150 m

REGLEMENT GRAPHIQUE

FLUI

Document approuvé le 20 décembre 2019

J_ATLAS DES EMPLACEMENTS RÉSERVÉS - TOME 2

Planche n° P41

Document approuvé le 20 décembre 2019

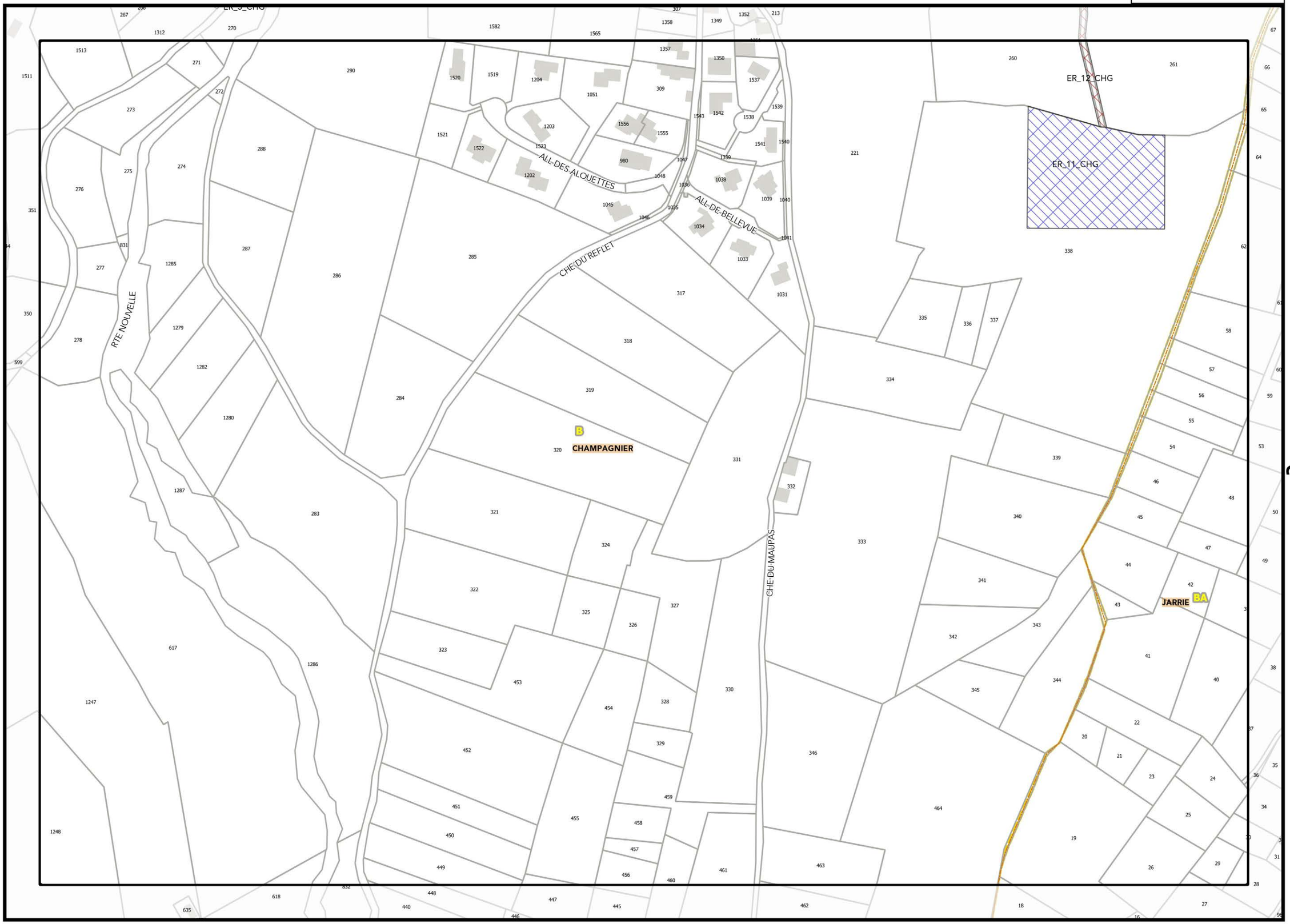

Légende: se référer aux premières pages de l'atlas

Sources :
@ DGFiP Cadastre 2016
@ DREAL Auvergne Rhône-Alpes

0 75 150 m

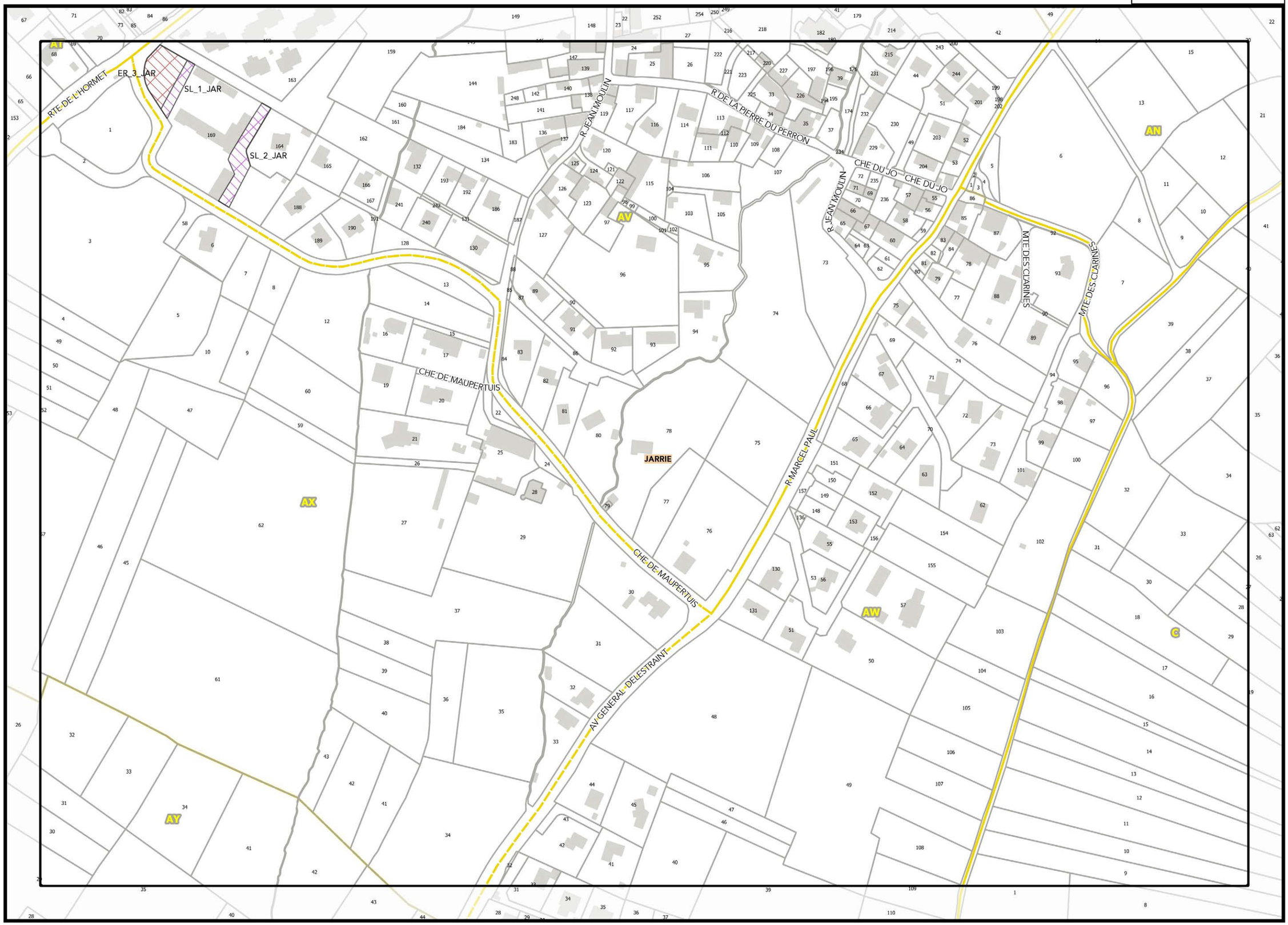

Q41

S41

Légende: se référer aux premières pages de l'atlas

Sources :
@ DGFiP Cadastre 2016
@ DREAL Auvergne Rhône-Alpes

R42

0 75 150 m

REGLEMENT GRAPHIQUE

PLUi

Document approuvé le 20 décembre 2019

J_ATLAS DES EMPLACEMENTS RÉSERVÉS - TOME 2

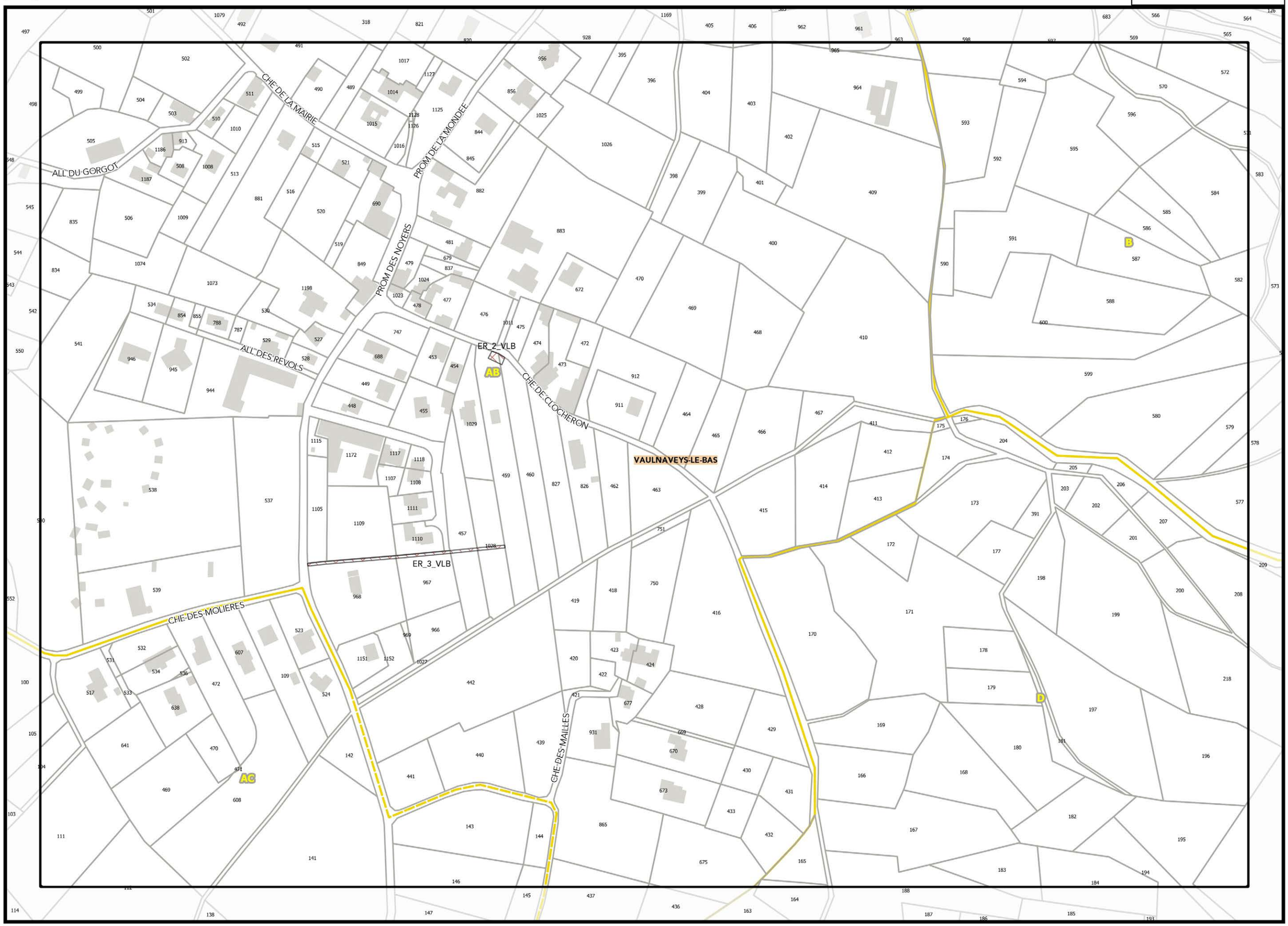

V41

X41

REGLEMENT GRAPHIQUE

PLUi

Document approuvé le 20 décembre 2019

J_ATLAS DES EMPLACEMENTS RÉSERVÉS - TOME 2

Légende: se référer aux premières pages de l'atlas

Sources :
@ DGFiP Cadastre 2016
@ DREAL Auvergne Rhône-Alpes

W42

0 75 150 m

Planche n° K42

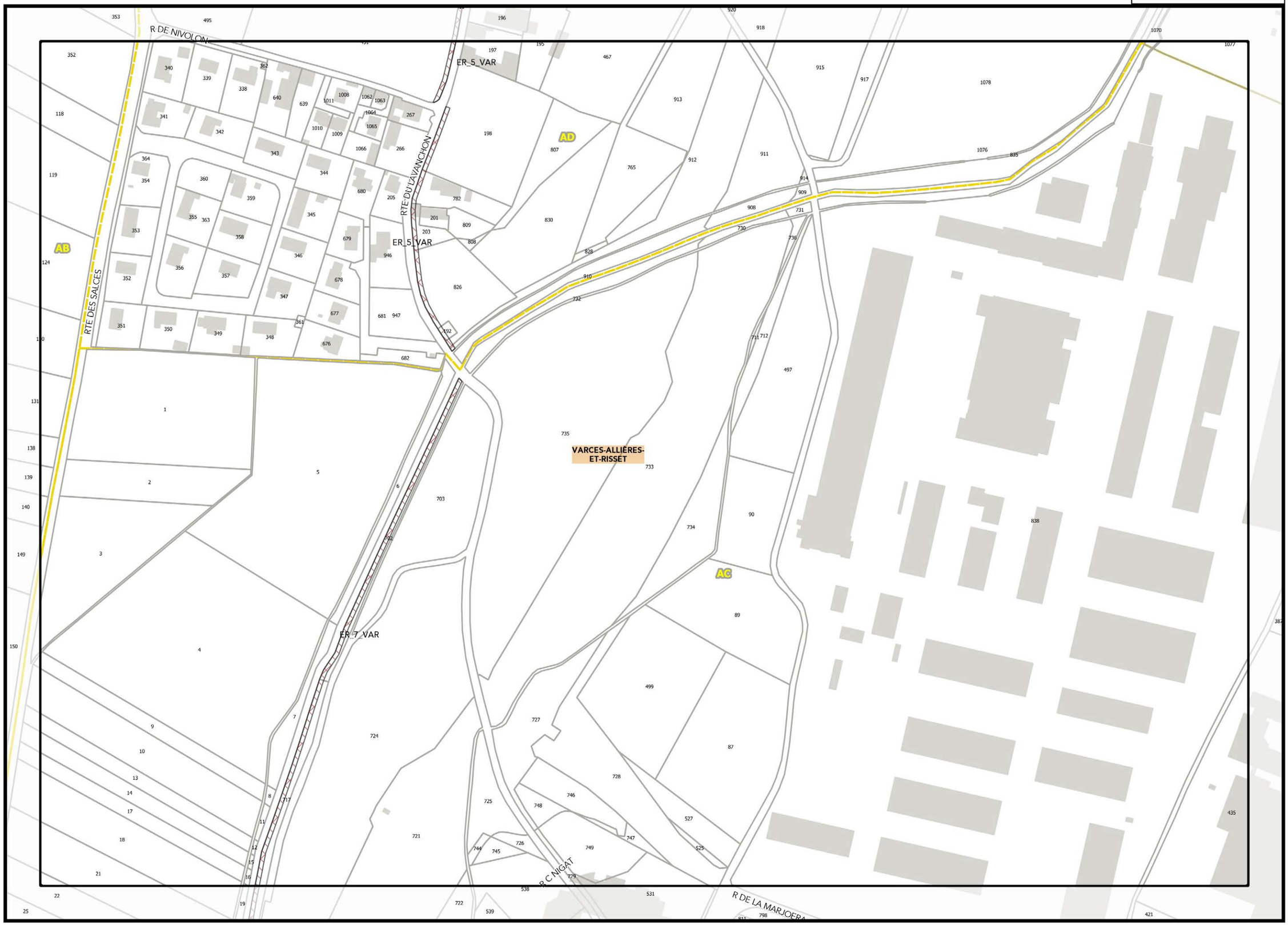

J42
L42
K43

Légende: se référer aux premières pages de l'atlas

Sources :
@ DGFiP Cadastre 2016
@ DREAL Auvergne Rhône-Alpes

0 75 150 m

Document approuvé le 20 décembre 2019

Planche n° L42

Document approuvé le 20 décembre 2019

K42

M42

L43

AD
AE
AC
AH
VARCES-ALLIÈRES-ET-RISSET
ER_8_VAR
R DU LAVOIR
RDPT R DE L'INDUSTRIE
R DES ARTISANS
IMP DES TANNERIES
CHE DES BUIS
CHE DE BEAUREGARD

Légende: se référer aux premières pages de l'atlas

Sources :
@ DGFiP Cadastre 2016
@ DREAL Auvergne Rhône-Alpes

0 75 150 m

Planche n° Q42

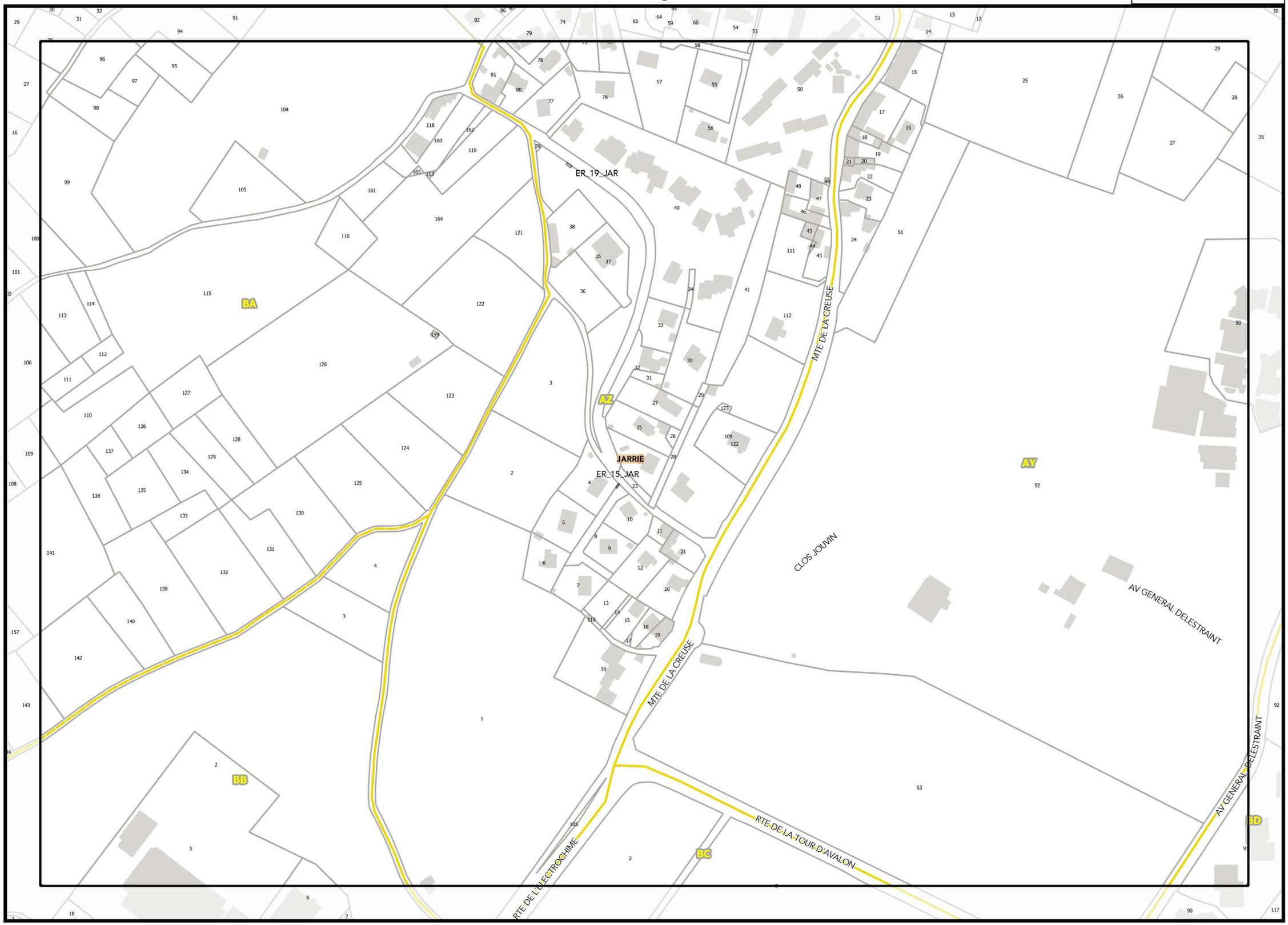

▲P42▲

▲R42▲

Document approuvé le 20 décembre 2019

Légende: se référer aux premières pages de l'atlas

Sources :
@ DGFiP Cadastre 2016
@ DREAL Auvergne Rhône-Alpes

▼Q43▼

0 75 150 m

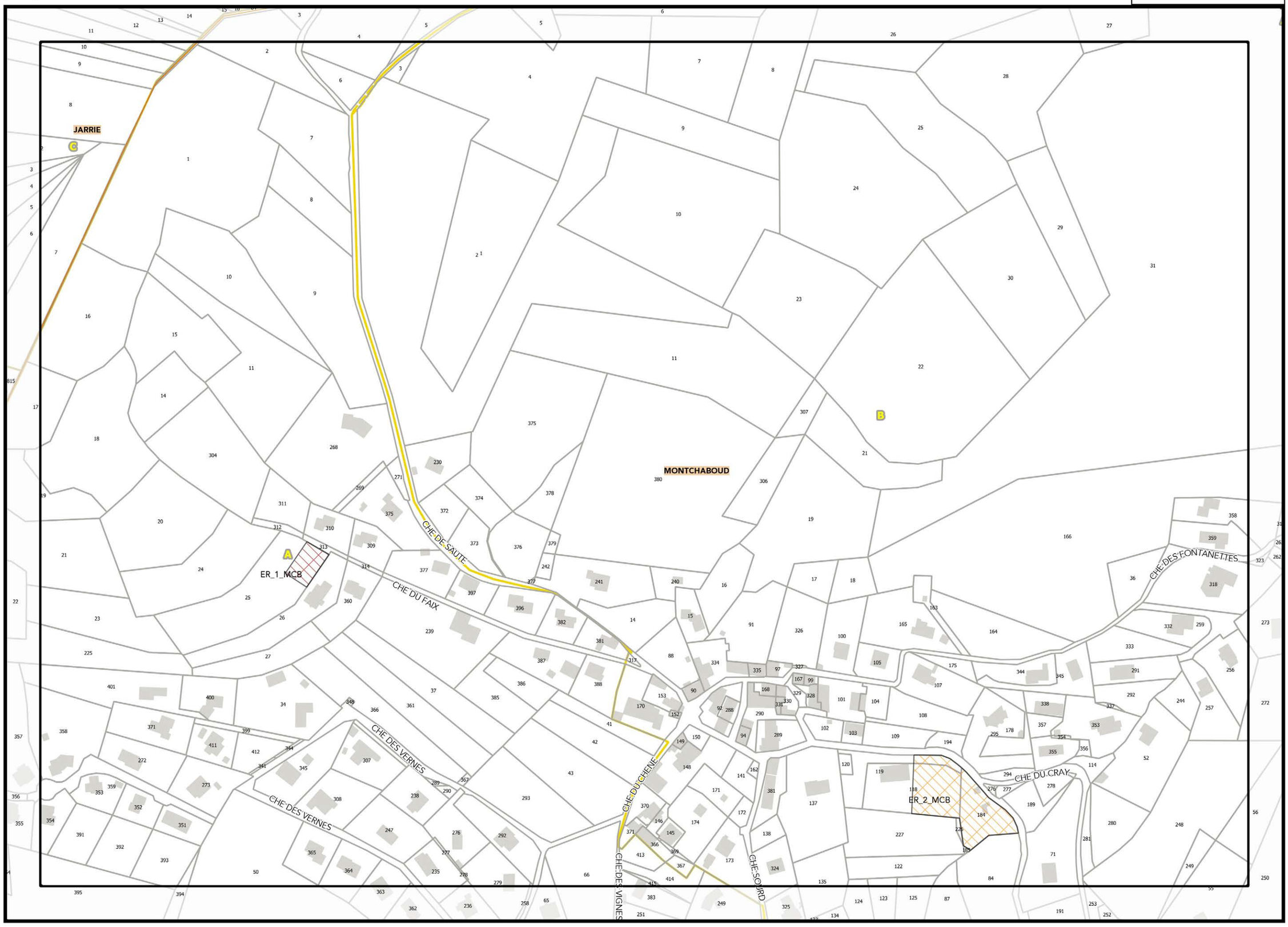

Légende: se référer aux premières pages de l'atlas

Sources :
@ DGFiP Cadastre 2016
@ DREAL Auvergne Rhône-Alpes

0 75 150 m

REGLEMENT GRAPHIQUE

PLUi

Document approuvé le 20 décembre 2019

J_ATLAS DES EMPLACEMENTS RÉSERVÉS - TOME 2

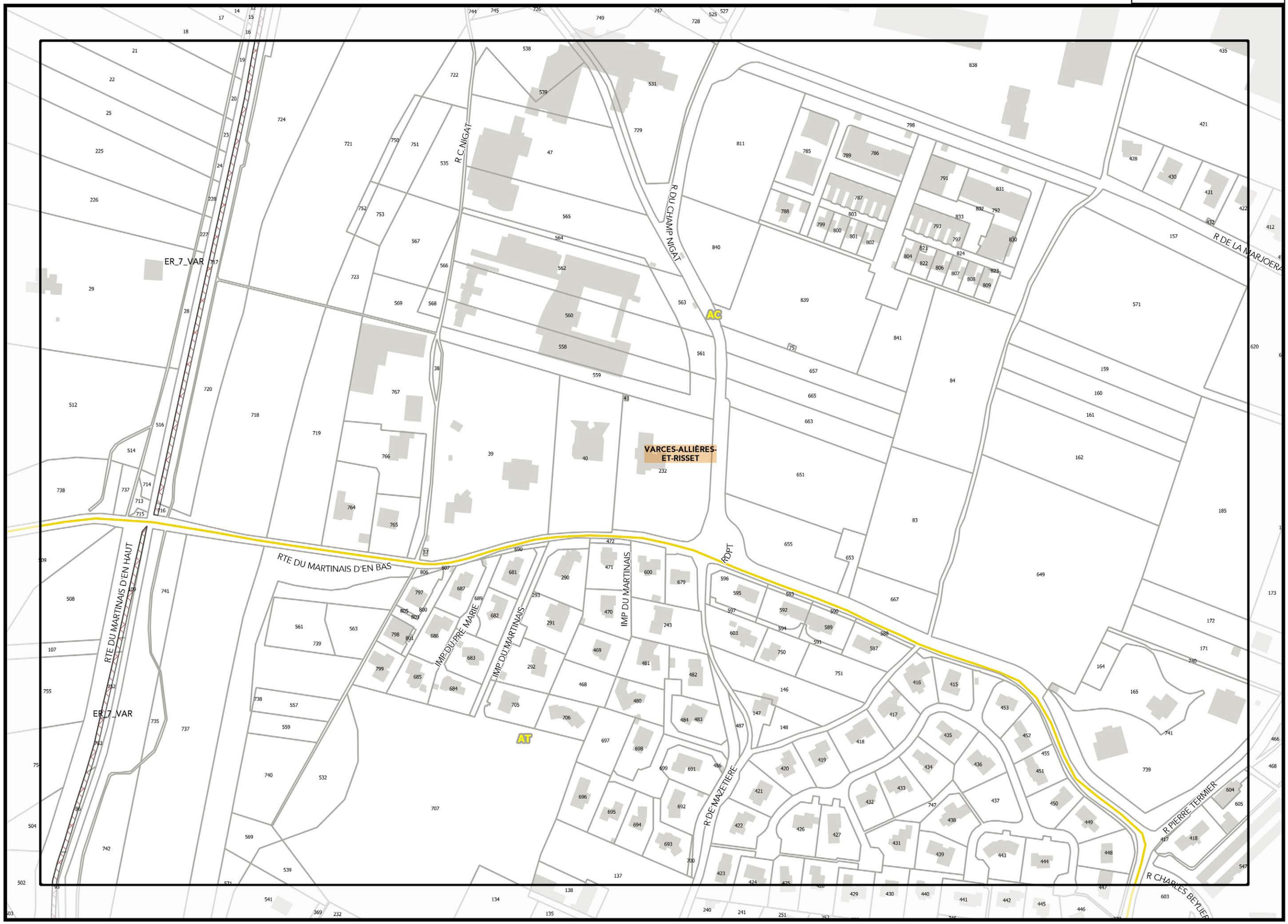

J43

L43

K44

Légende: se référer aux premières pages de l'atlas

Sources :
@ DGFiP Cadastre 2016
@ DREAL Auvergne Rhône-Alpes

0 75 150 m

REGLEMENT GRAPHIQUE

PLUi Plan Local d'Urbanisme intercommunal

Document approuvé le 20 décembre 2019

J_ATLAS DES EMPLACEMENTS RÉSERVÉS - TOME 2

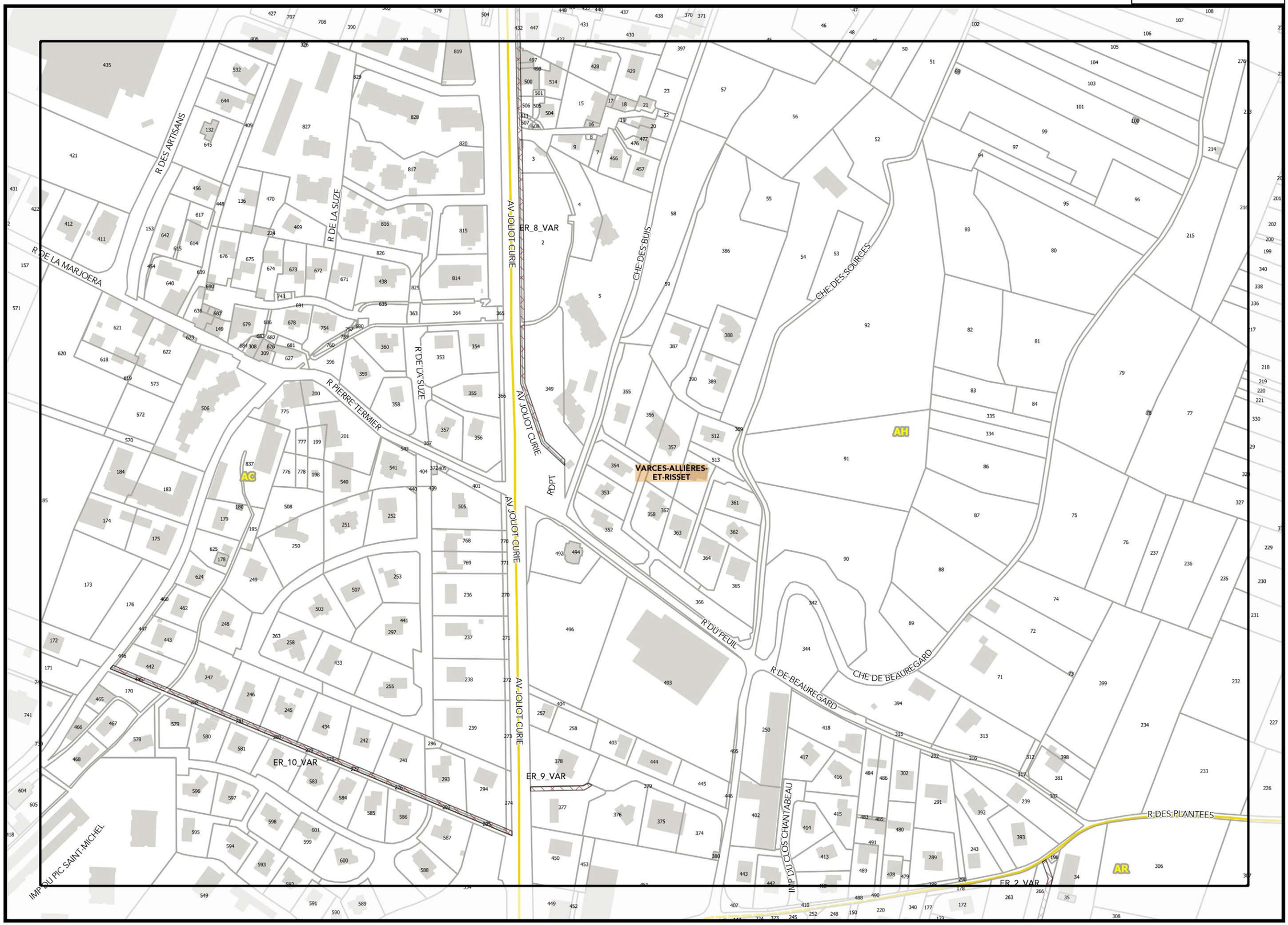

K43

M43

Légende: se référer aux premières pages de l'atlas

Sources :
@ DGFiP Cadastre 2016
@ DREAL Auvergne Rhône-Alpes

L44

0 75 150 m

REGLEMENT GRAPHIQUE

PLUi Plan Local d'Urbanisme intercommunal

Document approuvé le 20 décembre 2019

J_ATLAS DES EMPLACEMENTS RÉSERVÉS - TOME 2

Planche n° P43

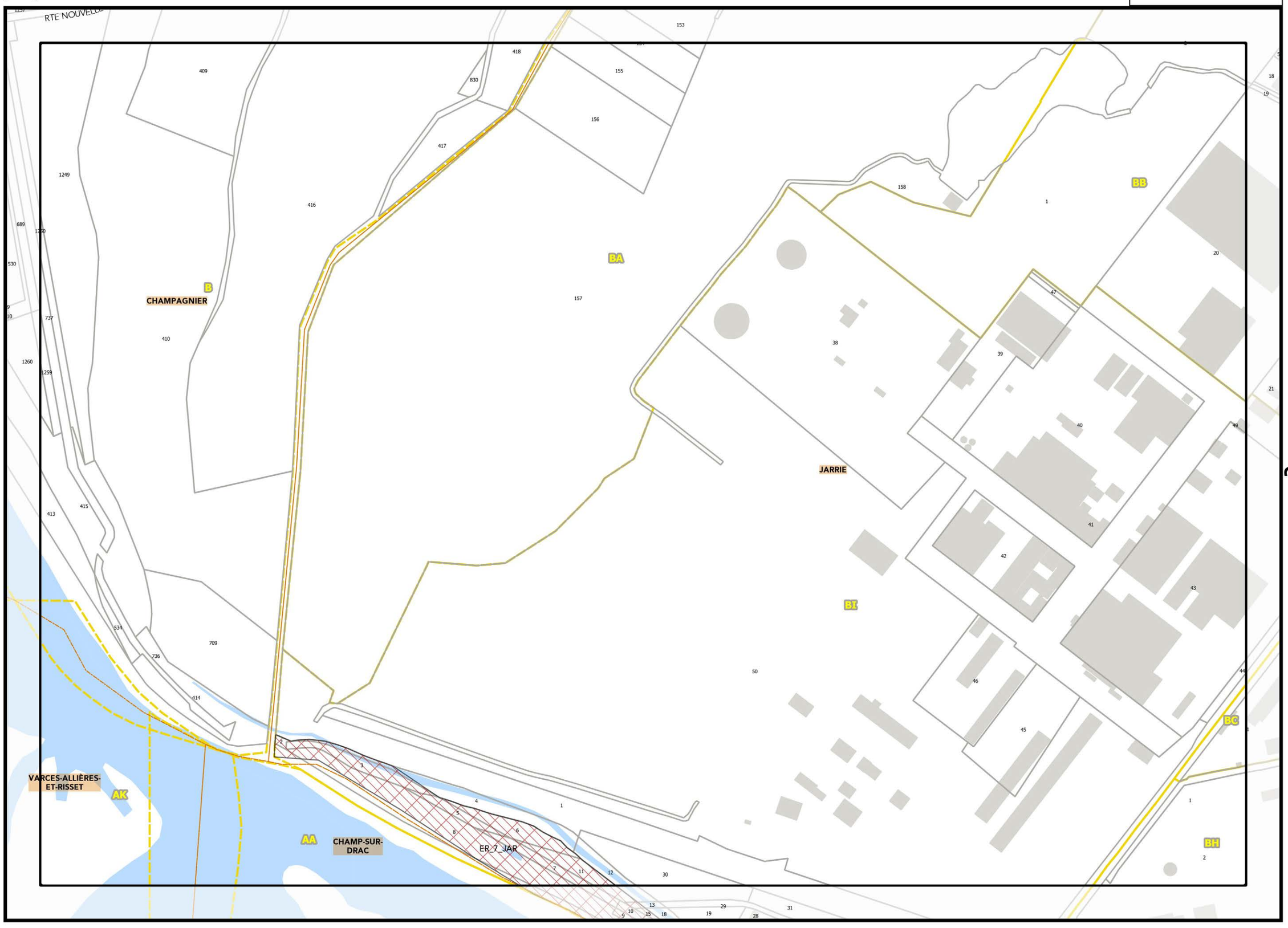

P43

P43

P44

Légende: se référer aux premières pages de l'atlas

Sources :
@ DGFiP Cadastre 2016
@ DREAL Auvergne Rhône-Alpes

0 75 150 m

REGLEMENT GRAPHIQUE

PLUi Plan Local d'Urbanisme intercommunal

Document approuvé le 20 décembre 2019

J_ATLAS DES EMPLACEMENTS RÉSERVÉS - TOME 2

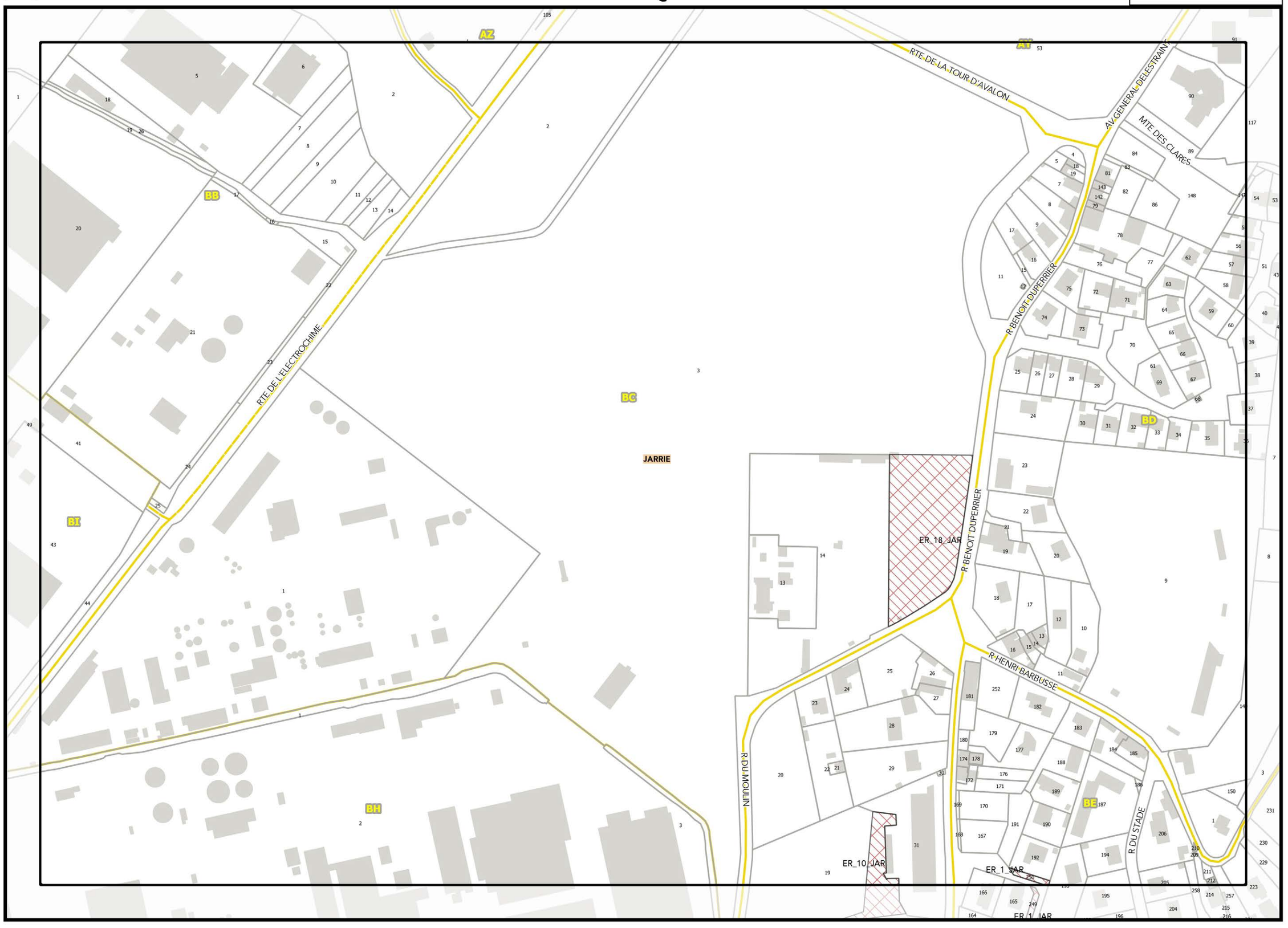

P43

R43

Légende: se référer aux premières pages de l'atlas

Sources :
@ DGFiP Cadastre 2016
@ DREAL Auvergne Rhône-Alpes

Q44

0 75 150 m

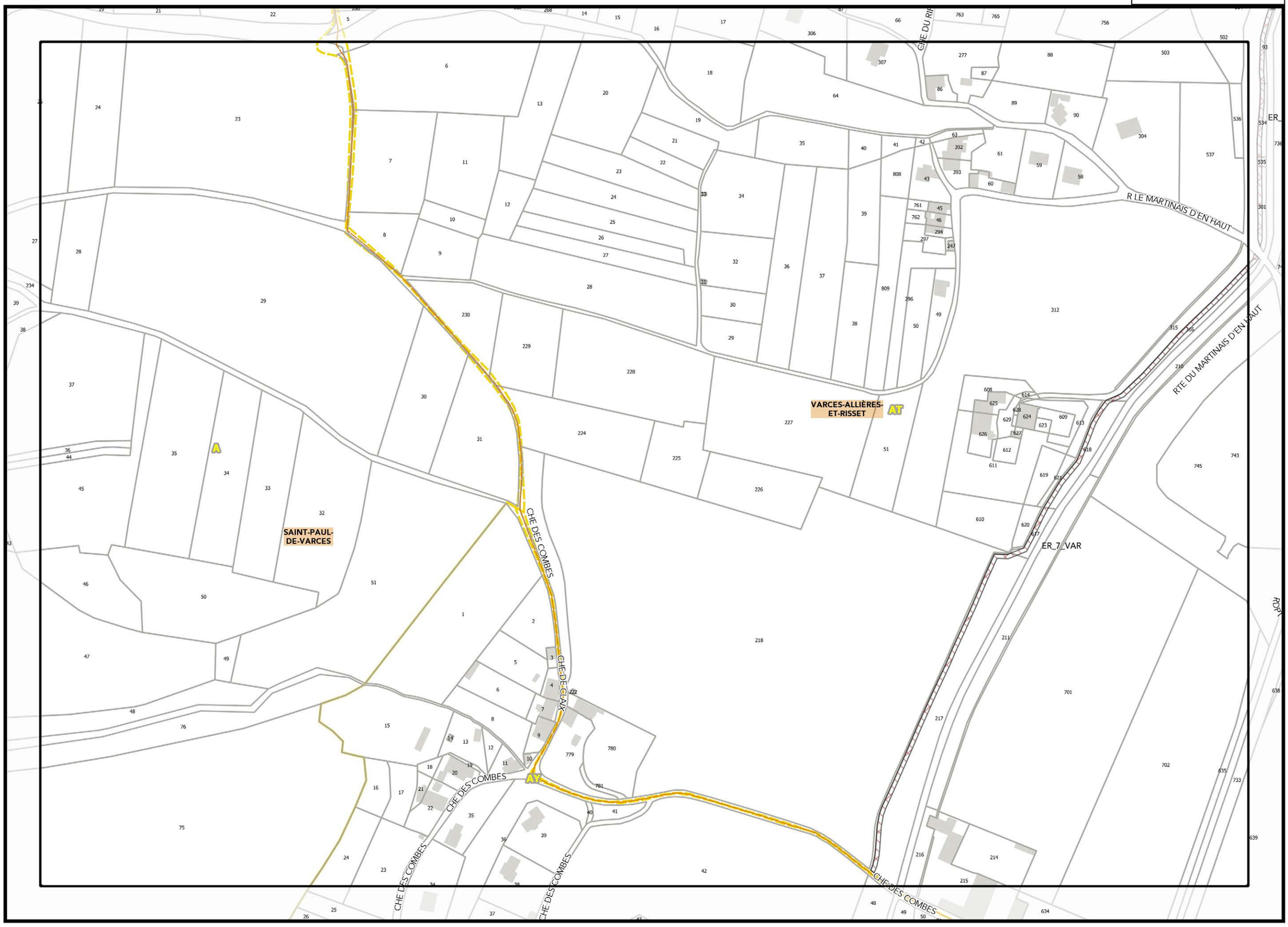

I44

K44

J45

Légende: se référer aux premières pages de l'atlas

Sources :
@ DGFiP Cadastre 2016
@ DREAL Auvergne Rhône-Alpes

0 75 150 m

REGLEMENT GRAPHIQUE

PLUi Plan Local d'Urbanisme intercommunal

Document approuvé le 20 décembre 2019

J_ATLAS DES EMPLACEMENTS RÉSERVÉS - TOME 2

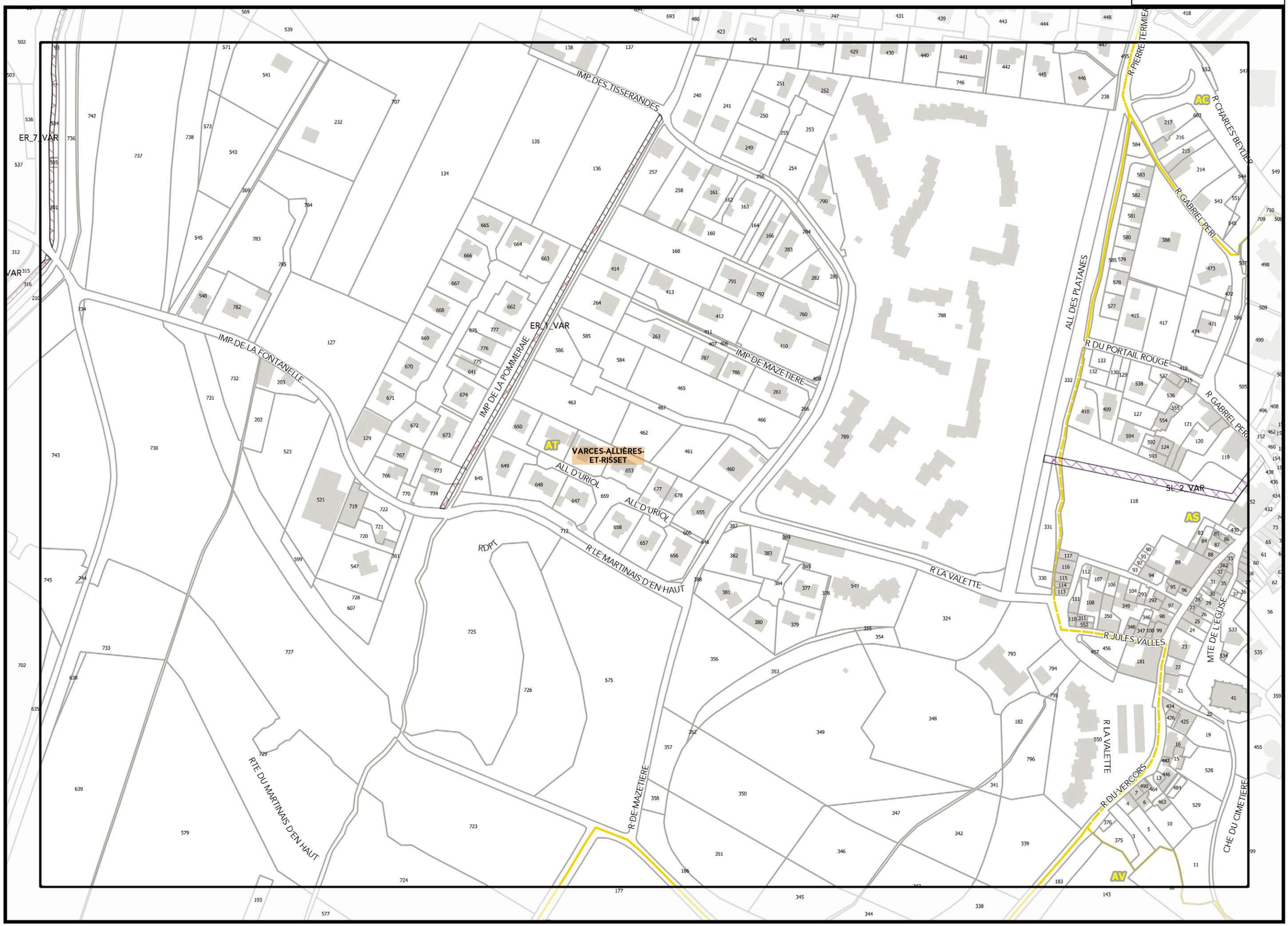

J44

L44

K45

Légende: se référer aux premières pages de l'atlas

Sources :
@ DGFiP Cadastre 2016
@ DREAL Auvergne Rhône-Alpes

0 75 150 m

REGLEMENT GRAPHIQUE

PLUi

Document approuvé le 20 décembre 2019

J_ATLAS DES EMPLACEMENTS RÉSERVÉS - TOME 2

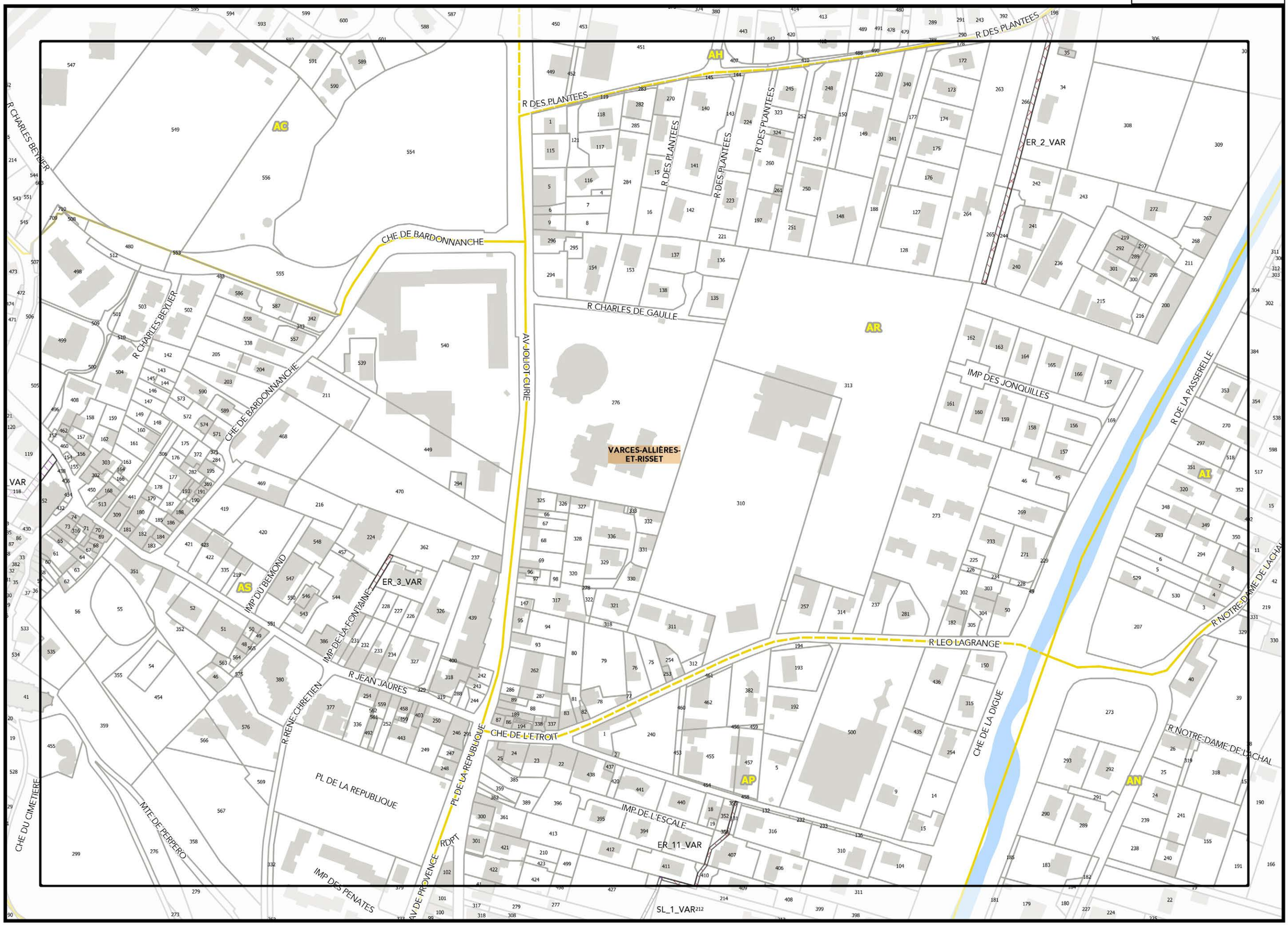

K44

M44

L45

Légende: se référer aux premières pages de l'atlas

Sources :
@ DGFiP Cadastre 2016
@ DREAL Auvergne Rhône-Alpes

0 75 150 m

REGLEMENT GRAPHIQUE

PLUi

Document approuvé le 20 décembre 2019

J_ATLAS DES EMPLACEMENTS RÉSERVÉS - TOME 2

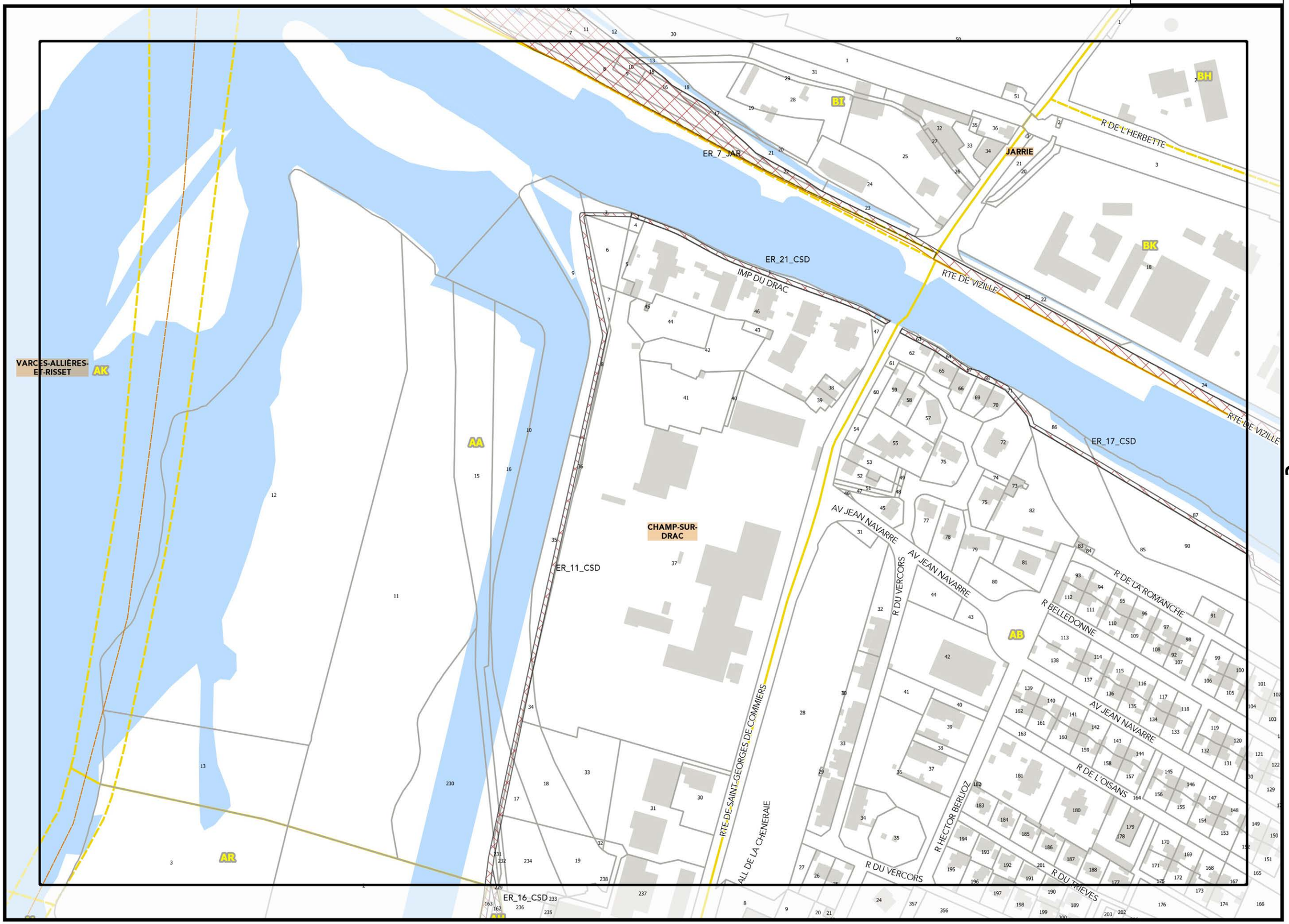

P44

P44

P45

Légende: se référer aux premières pages de l'atlas

Sources :
@ DGFiP Cadastre 2016
@ DREAL Auvergne Rhône-Alpes

0 75 150 m

REGLEMENT GRAPHIQUE

PLUi

Document approuvé le 20 décembre 2019

J_ATLAS DES EMPLACEMENTS RÉSERVÉS - TOME 2

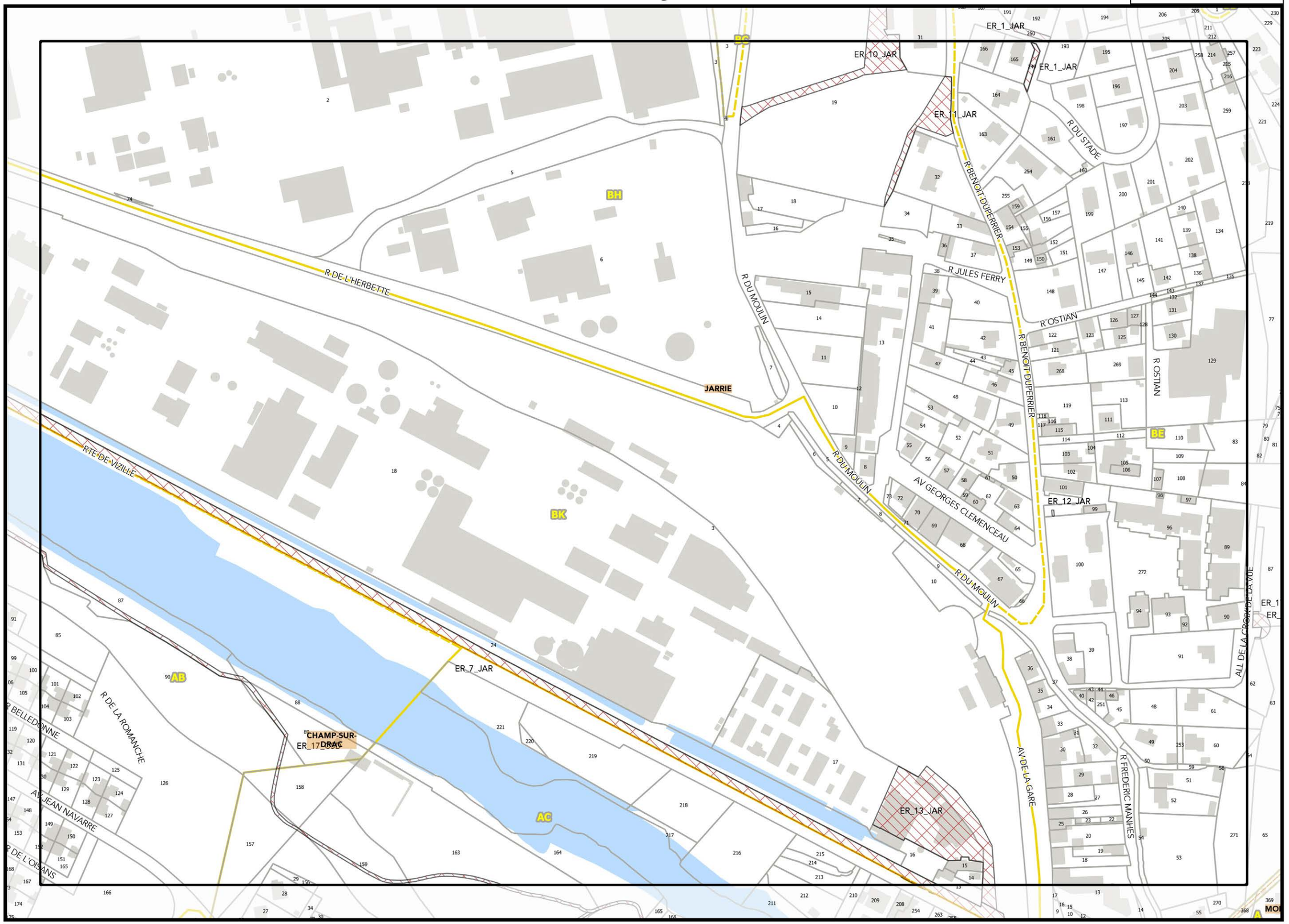

P44

R44

REGLEMENT GRAPHIQUE

PLUi

Document approuvé le 20 décembre 2019

J_ATLAS DES EMPLACEMENTS RÉSERVÉS - TOME 2

Légende: se référer aux premières pages de l'atlas

Sources :
@ DGFiP Cadastre 2016
@ DREAL Auvergne Rhône-Alpes

Q45

0 75 150 m

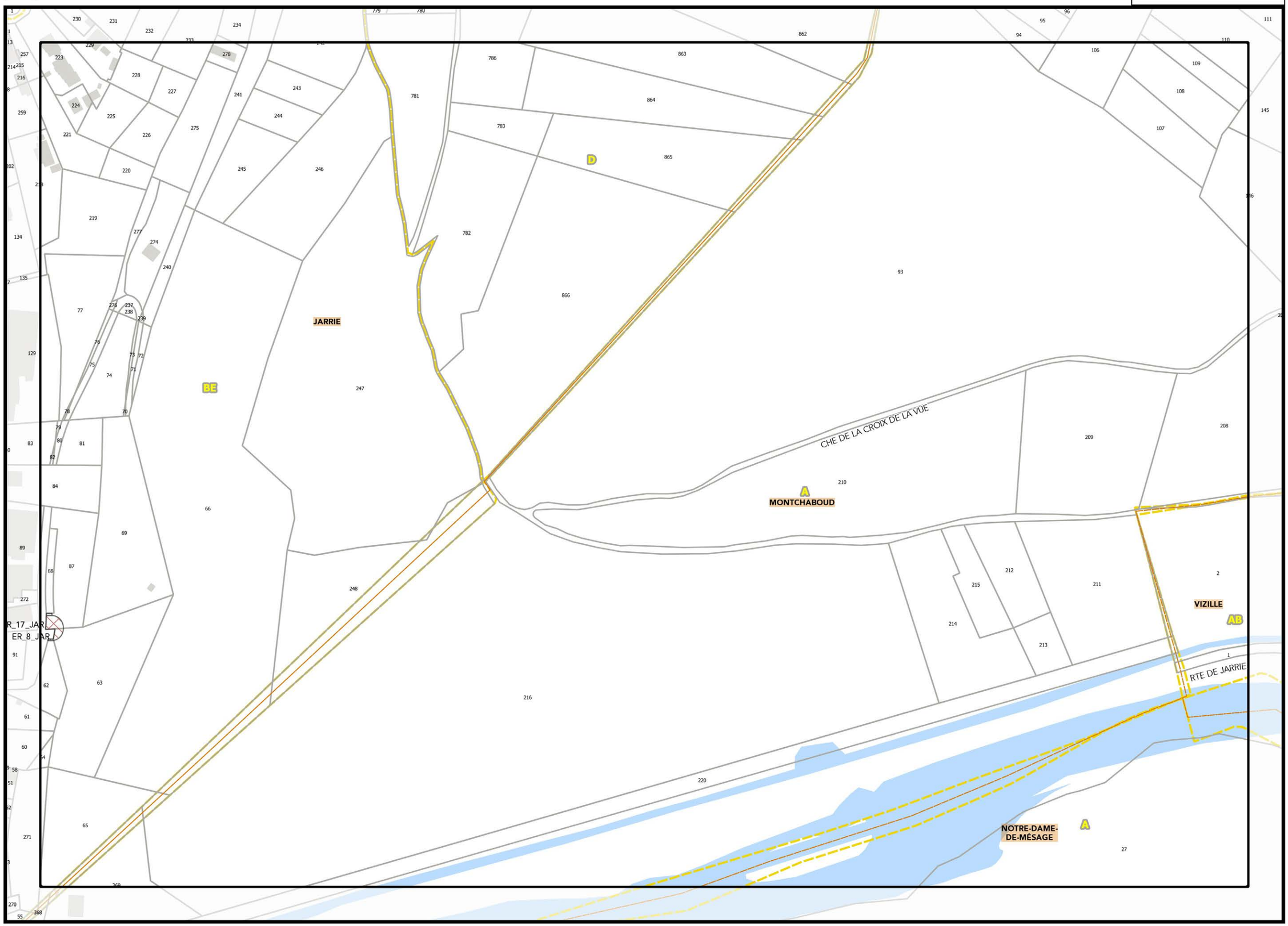

Q44

S44

REGLEMENT GRAPHIQUE

PLUi Plan Local d'Urbanisme Intercommunal

Document approuvé le 20 décembre 2019

J_ATLAS DES EMPLACEMENTS RÉSERVÉS - TOME 2

Légende: se référer aux premières pages de l'atlas

Sources :
@ DGFiP Cadastre 2016
@ DREAL Auvergne Rhône-Alpes

R45

0 75 150 m

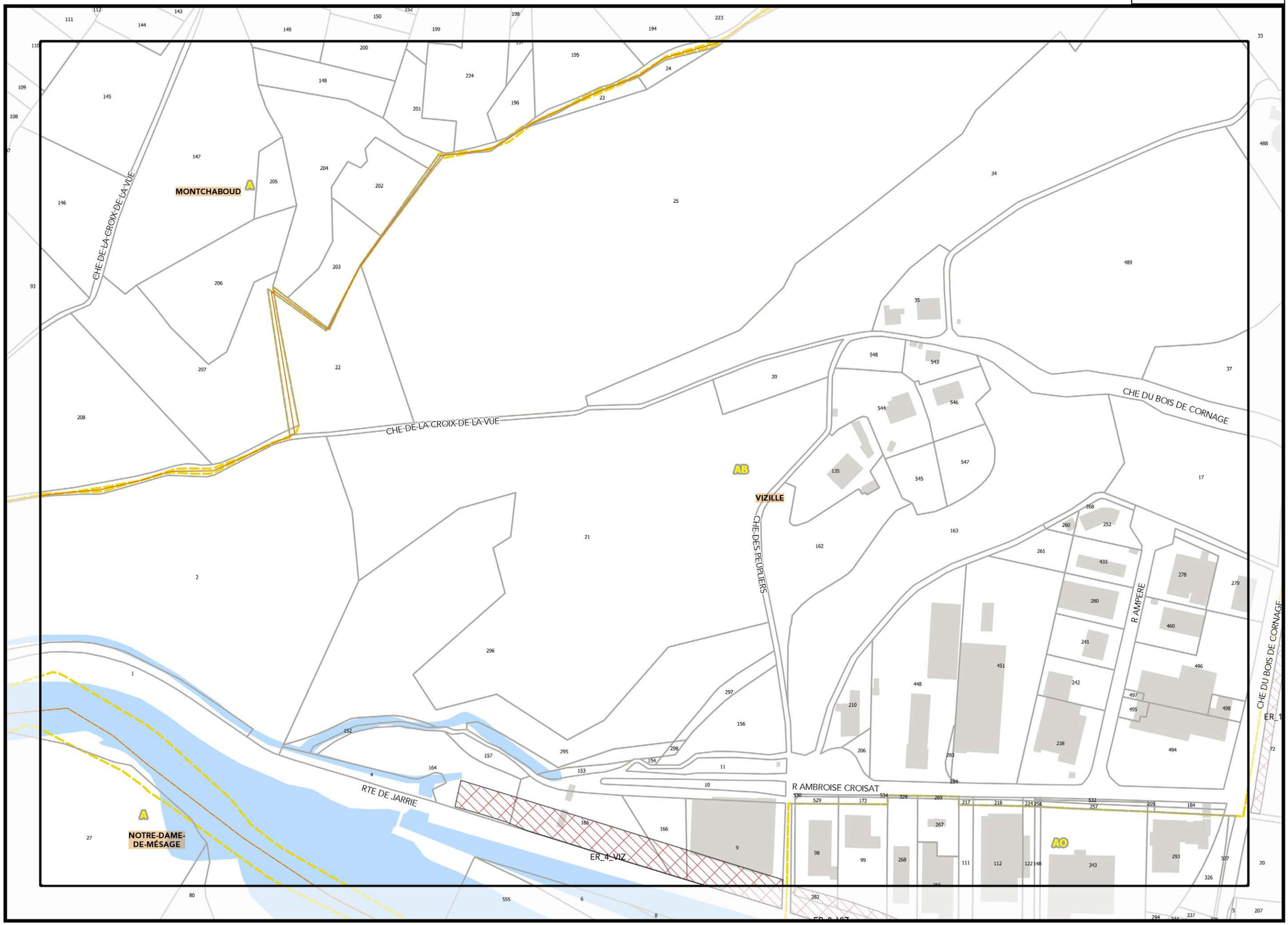

R44

T44

S45

Légende: se référer aux premières pages de l'atlas

Sources :
@ DGFiP Cadastre 2016
@ DREAL Auvergne Rhône-Alpes

0 75 150 m

REGLEMENT GRAPHIQUE

PLUi

Document approuvé le 20 décembre 2019

J_ATLAS DES EMPLACEMENTS RÉSERVÉS - TOME 2

Document approuvé le 20 décembre 2019

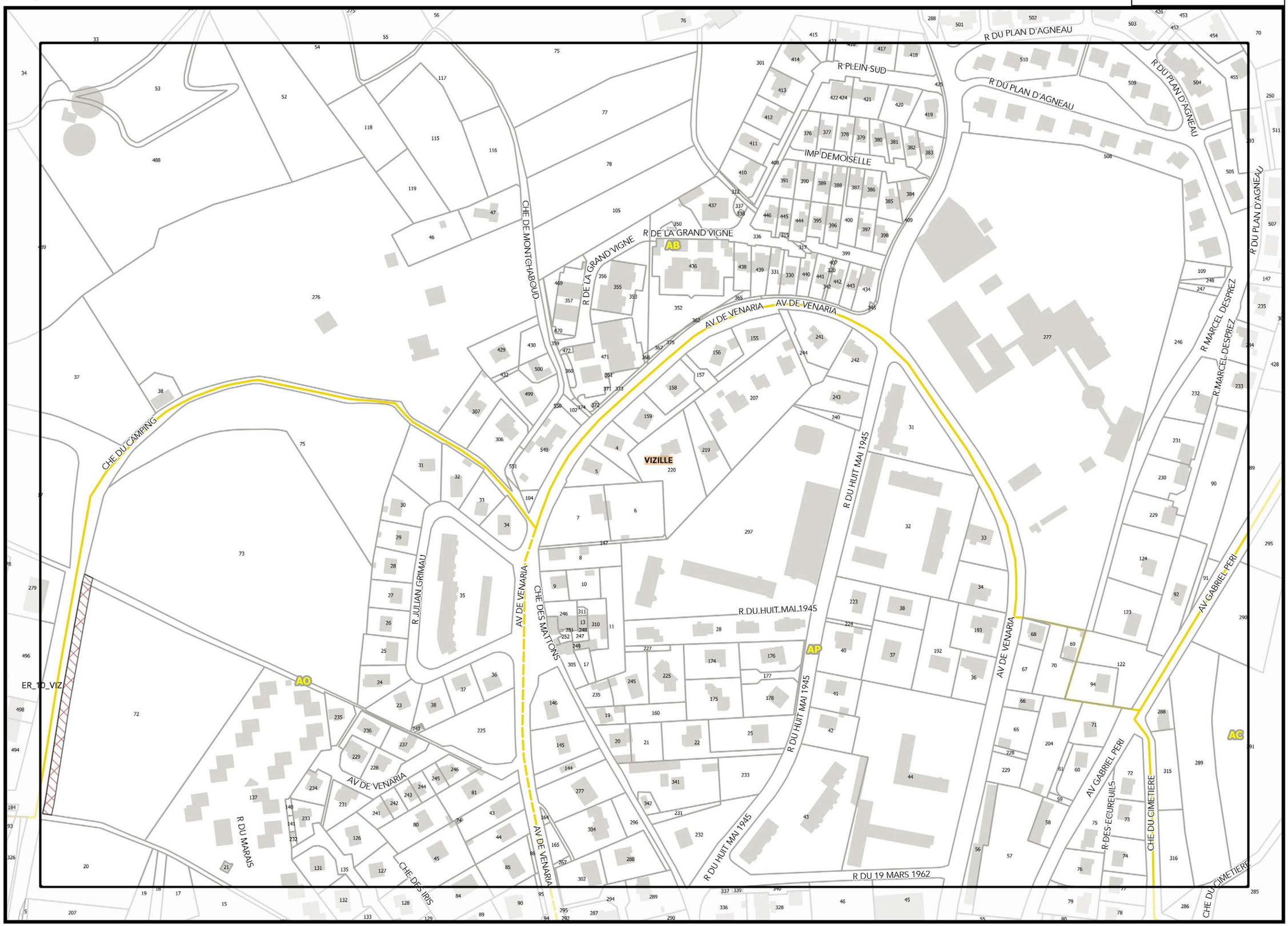

Légende: se référer aux premières pages de l'atlas

Sources :
@ DGFiP Cadastre 2016
@ DREAL Auvergne Rhône-Alpes

0 75 150 m

Planche n° U44

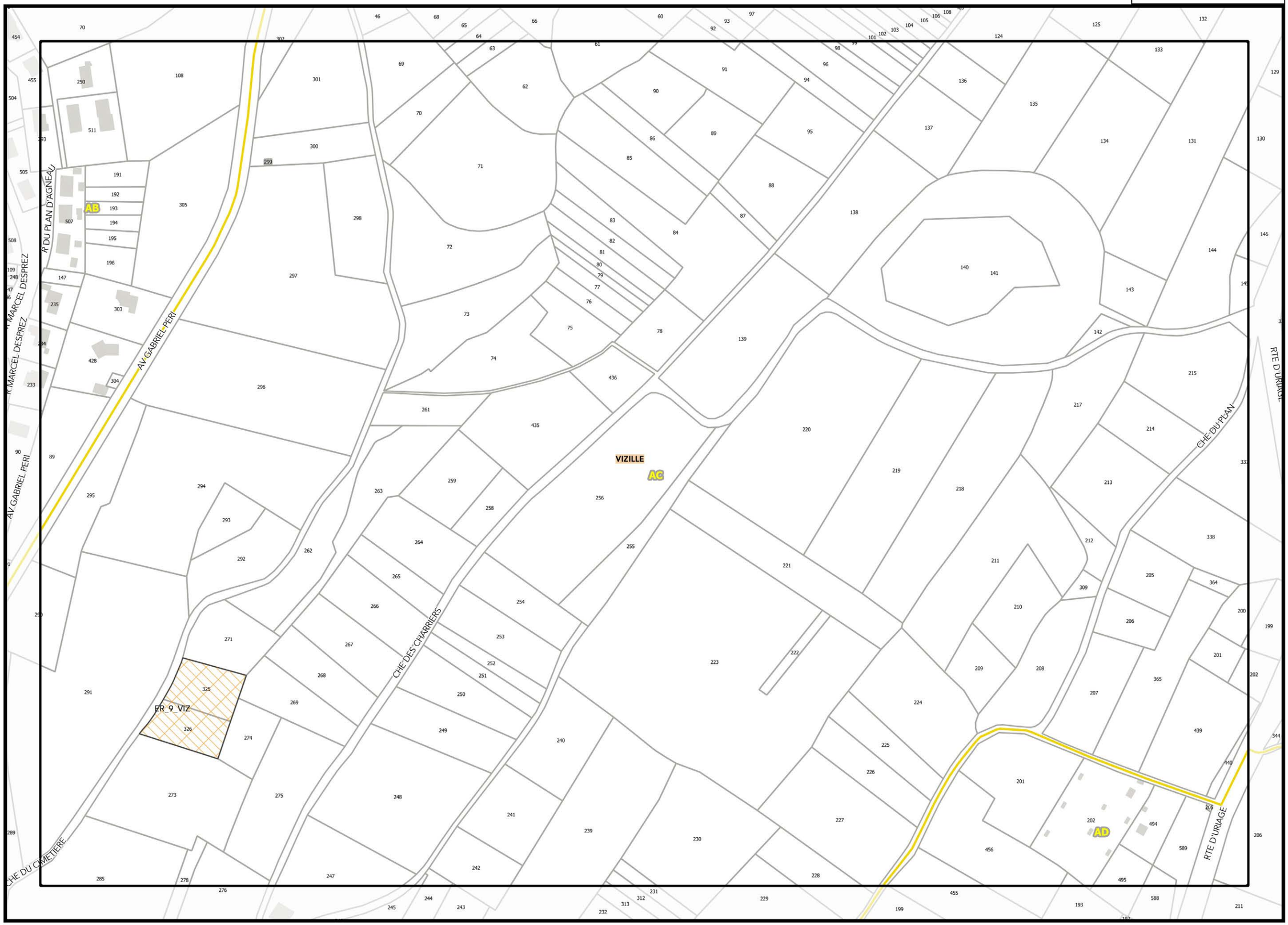

T44
V44
U45

Légende: se référer aux premières pages de l'atlas

Sources :
@ DGFiP Cadastre 2016
@ DREAL Auvergne Rhône-Alpes

0 75 150 m

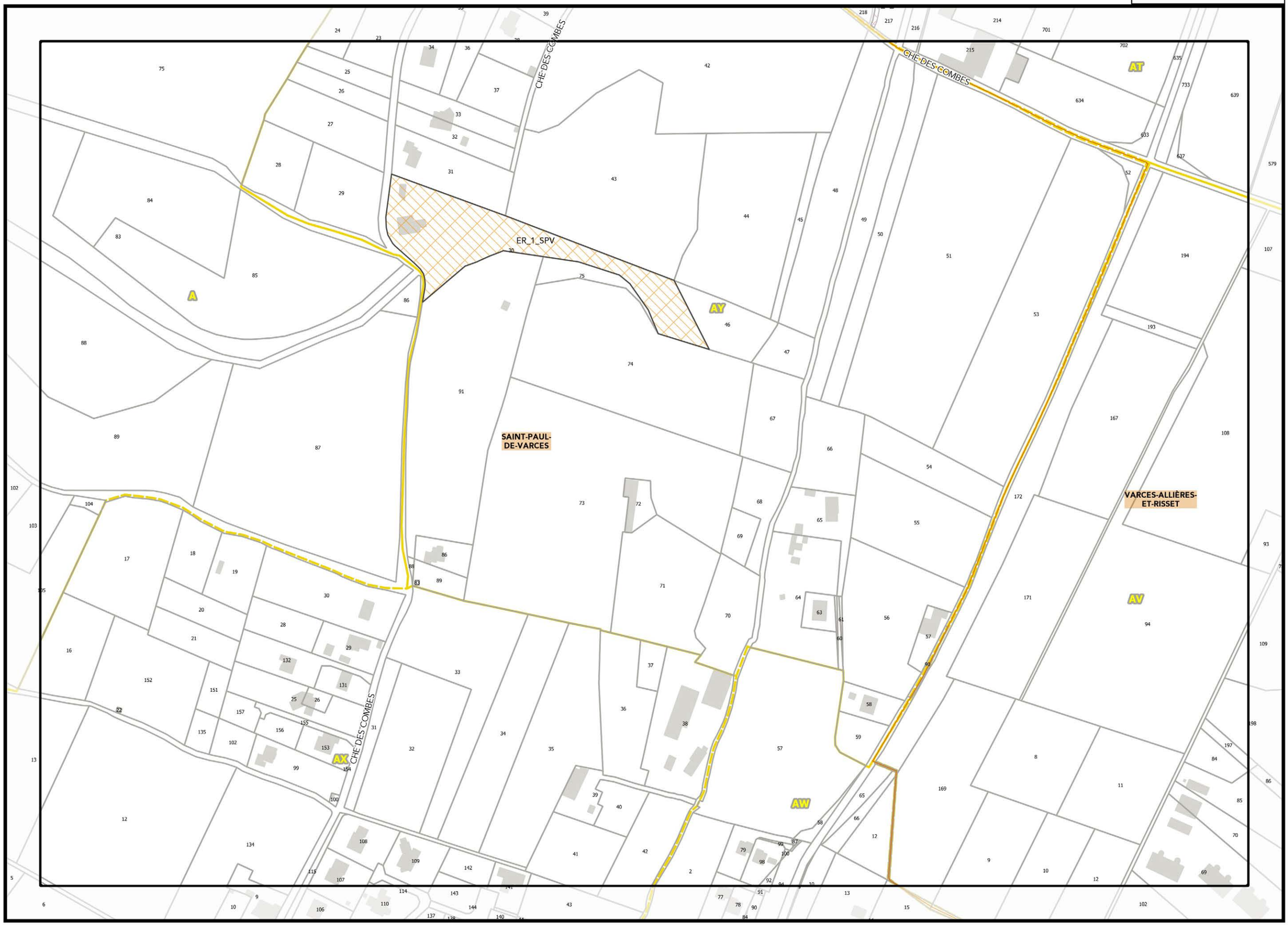

I45

K45

J46

Légende: se référer aux premières pages de l'atlas

Sources :
@ DGFiP Cadastre 2016
@ DREAL Auvergne Rhône-Alpes

0 75 150 m

REGLEMENT GRAPHIQUE

PLUi

Document approuvé le 20 décembre 2019

J_ATLAS DES EMPLACEMENTS RÉSERVÉS - TOME 2

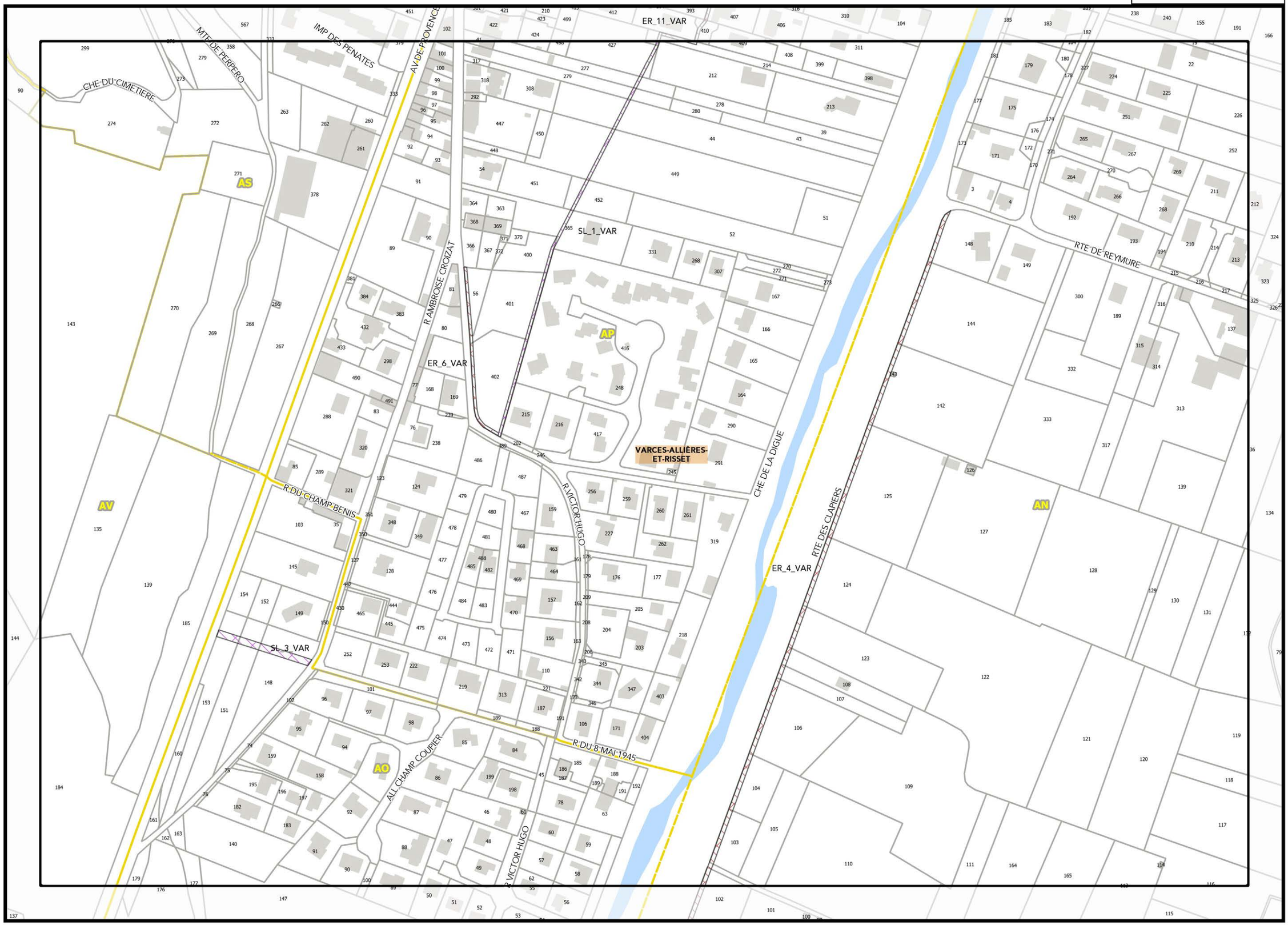

K45

M45

L46

Légende: se référer aux premières pages de l'atlas

Sources :
@ DGFiP Cadastre 2016
@ DREAL Auvergne Rhône-Alpes

0 75 150 m

REGLEMENT GRAPHIQUE

PLUi

Document approuvé le 20 décembre 2019

J_ATLAS DES EMPLACEMENTS RÉSERVÉS - TOME 2

Planche n° P45

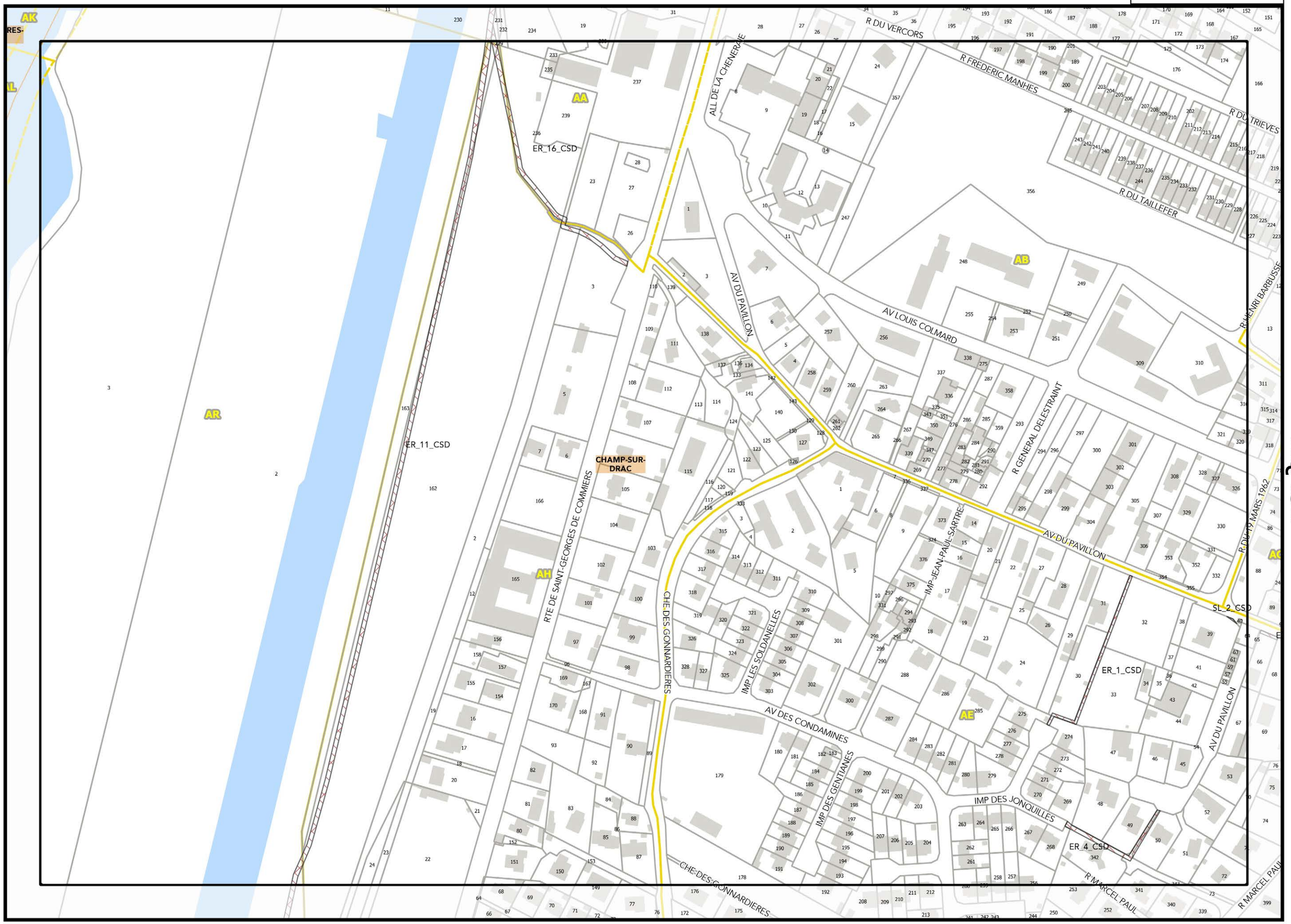

Q45

Q45

Document approuvé le 20 décembre 2019

J_ATLAS DES EMPLACEMENTS RÉSERVÉS - TOME 2

Légende: se référer aux premières pages de l'atlas

Sources :
@ DGFiP Cadastre 2016
@ DREAL Auvergne Rhône-Alpes

0 75 150 m

Planche n° Q45

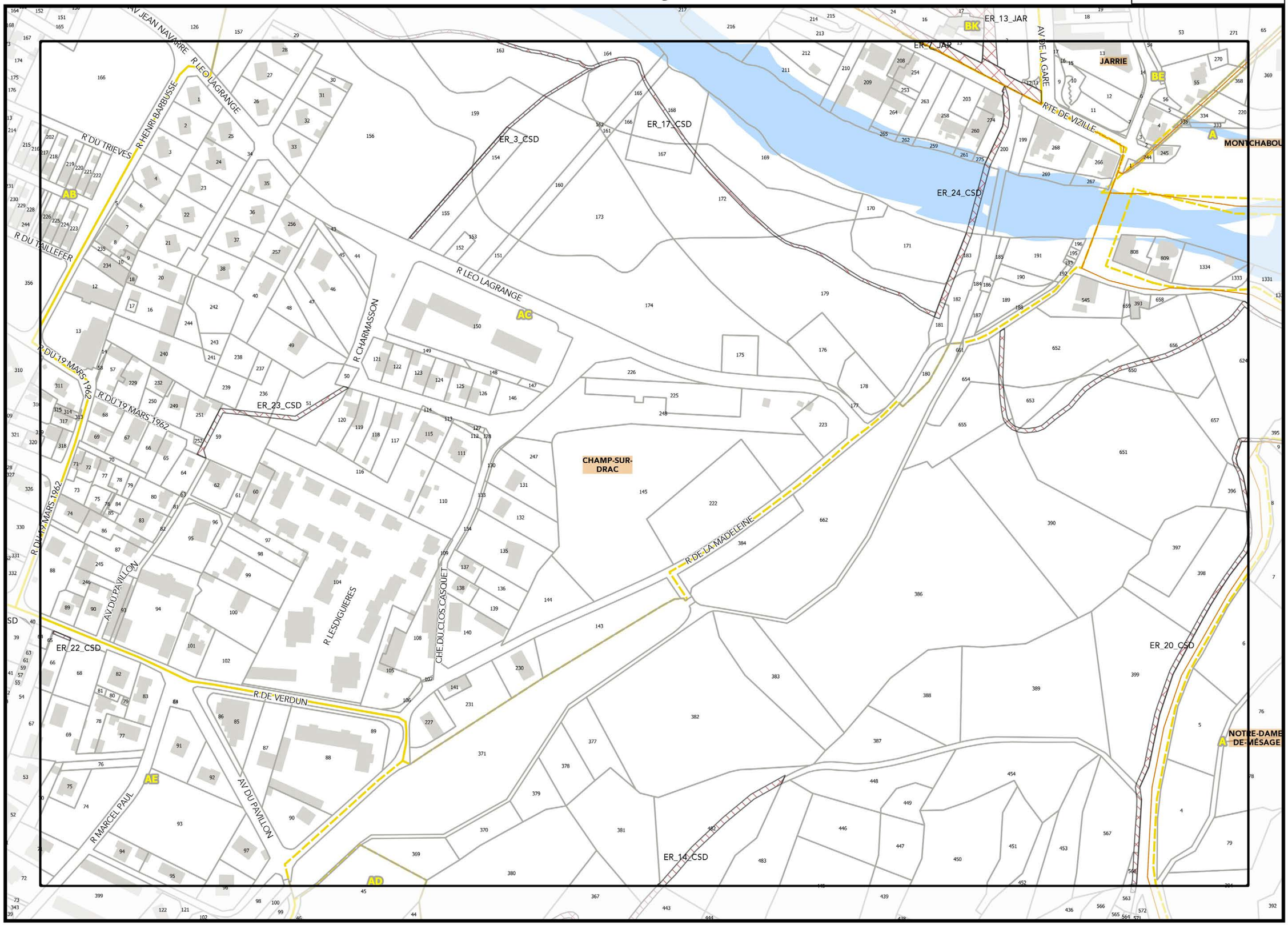

Légende: se référer aux premières pages de l'atlas

Sources :
@ DGFiP Cadastre 2016
@ DREAL Auvergne Rhône-Alpes

0 75 150 m

PLUi | REGLEMENT GRAPHIQUE

Document approuvé le 20 décembre 2019

J_ATLAS DES EMPLACEMENTS RÉSERVÉS - TOME 2

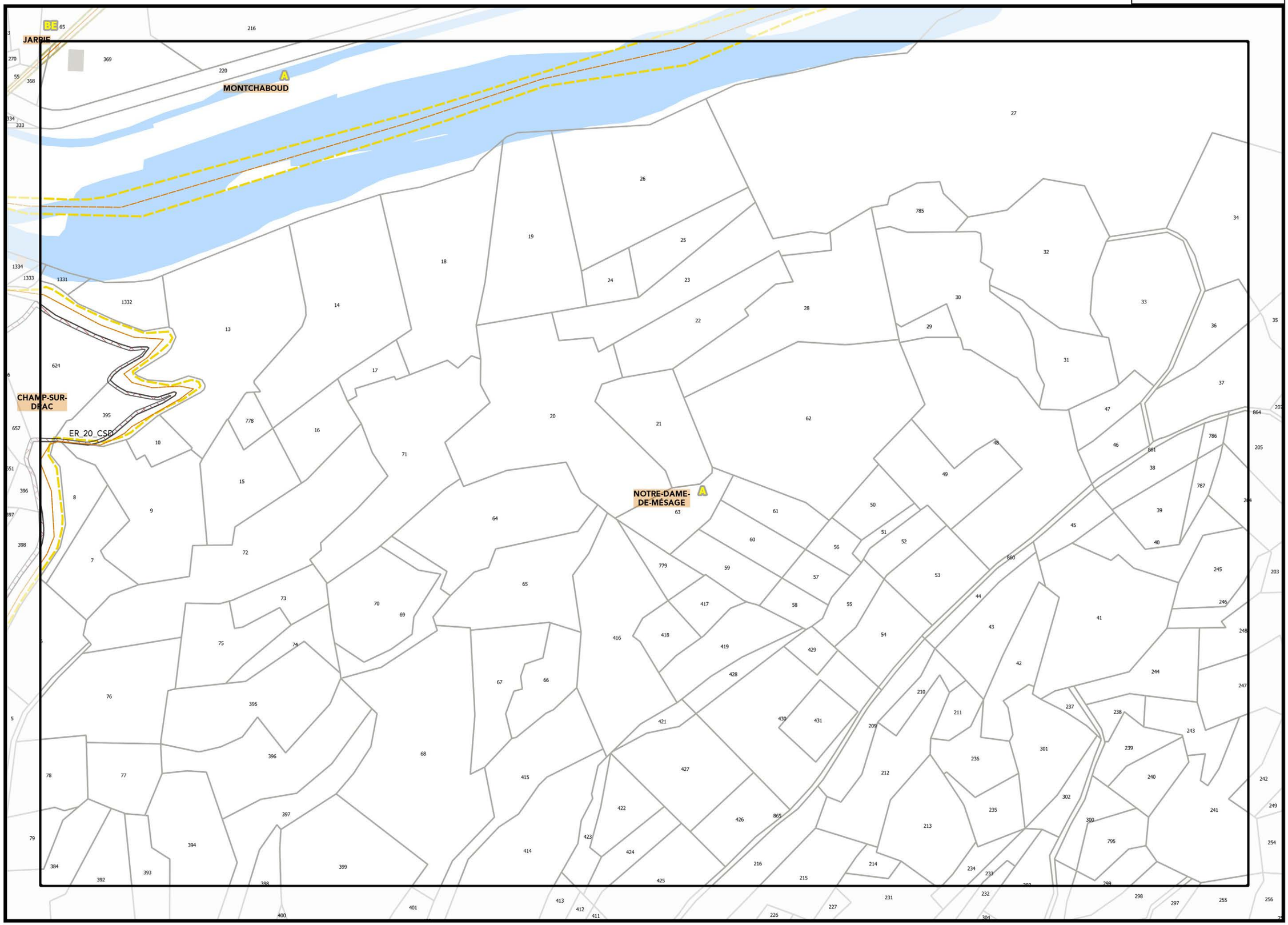

Q45

S45

R46

Légende: se référer aux premières pages de l'atlas

Sources :
@ DGFiP Cadastre 2016
@ DREAL Auvergne Rhône-Alpes

0 75 150 m

Planche n° S45

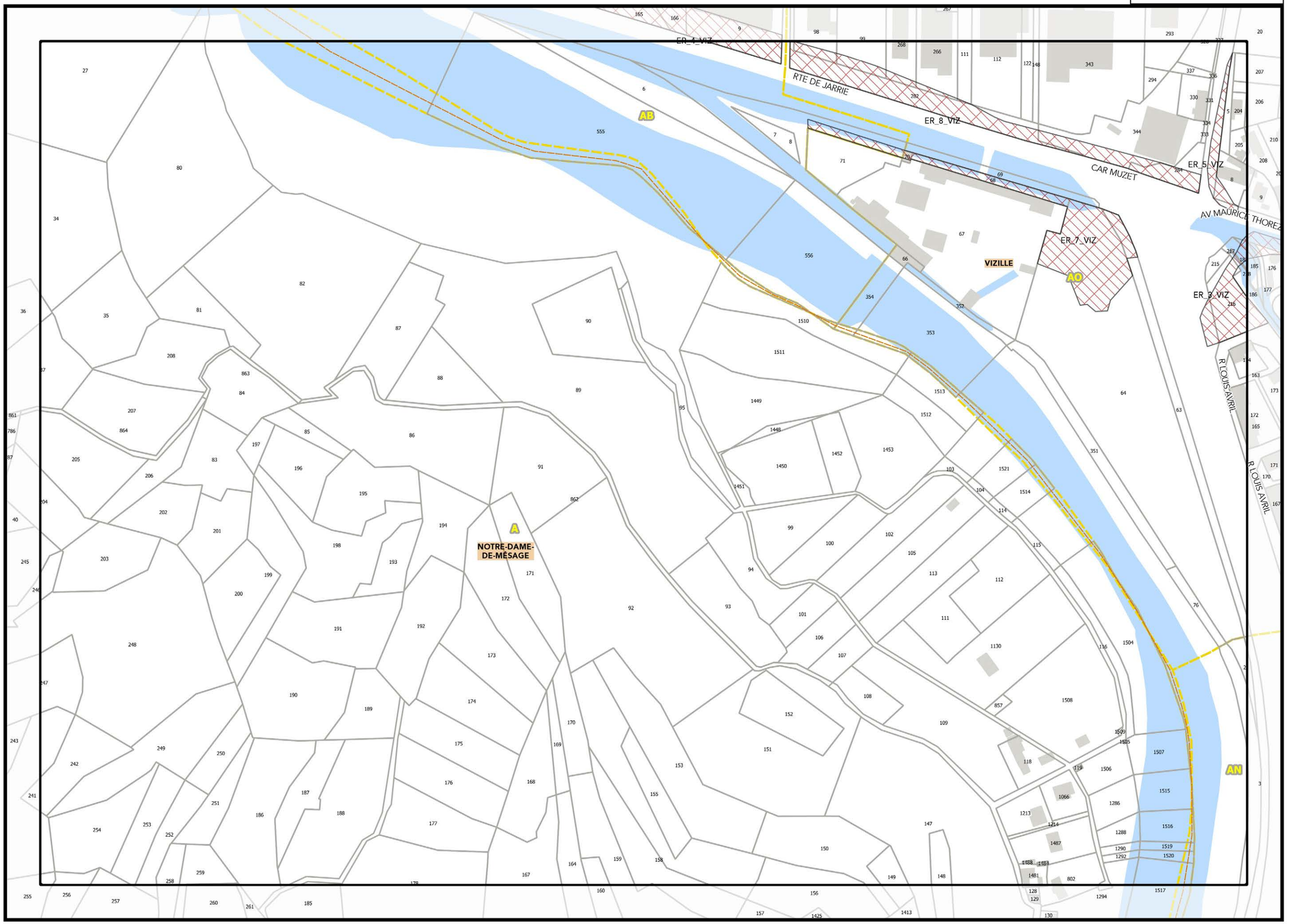

R45

T45

S46

Légende: se référer aux premières pages de l'atlas

Sources :
@ DGFiP Cadastre 2016
@ DREAL Auvergne Rhône-Alpes

0 75 150 m

Document approuvé le 20 décembre 2019

Document approuvé le 20 décembre 2019

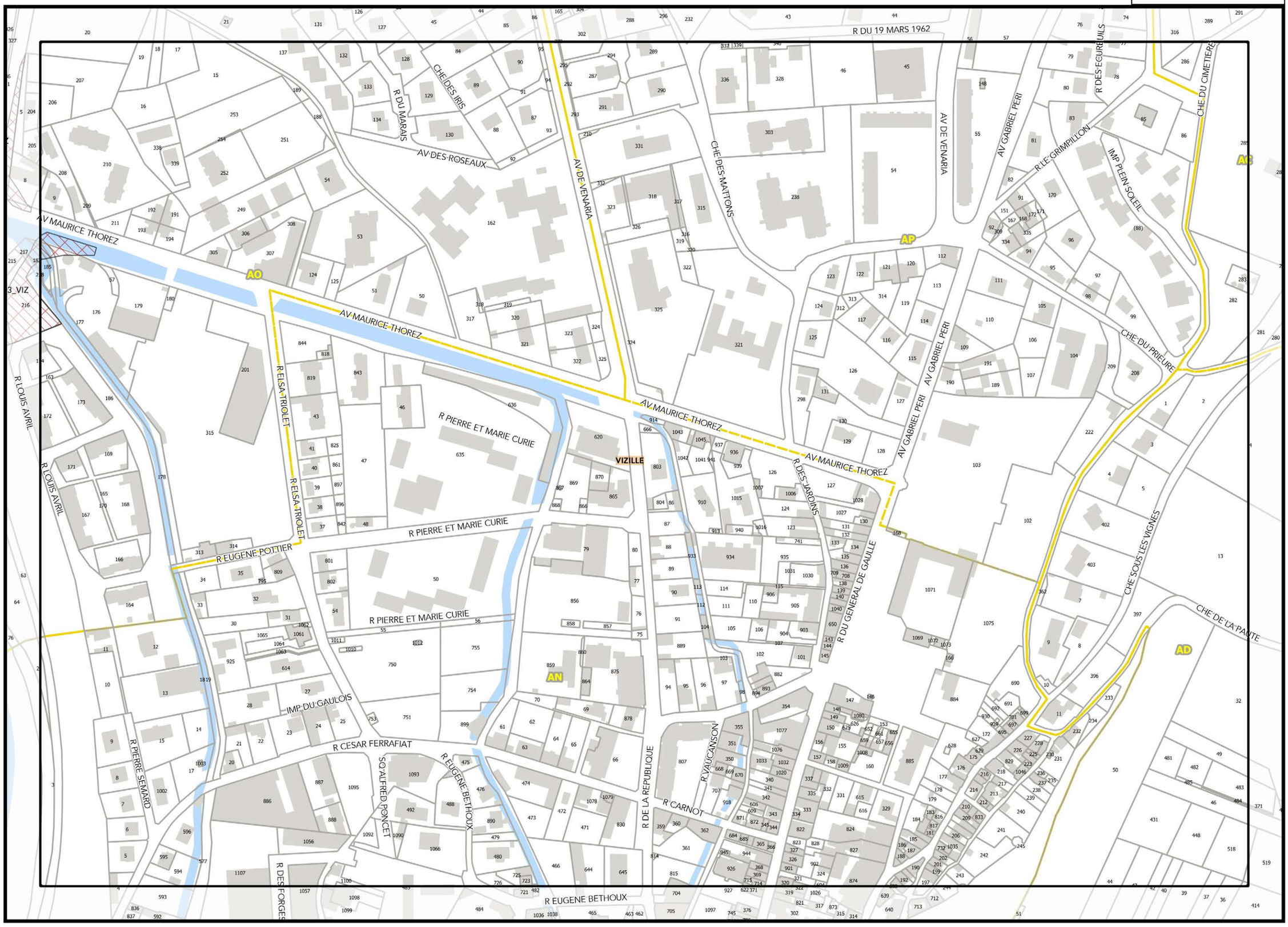

Légende: se référer aux premières pages de l'atlas

Sources :
@ DGFiP Cadastre 2016
@ DREAL Auvergne Rhône-Alpes

▼T46▼

0 75 150 m

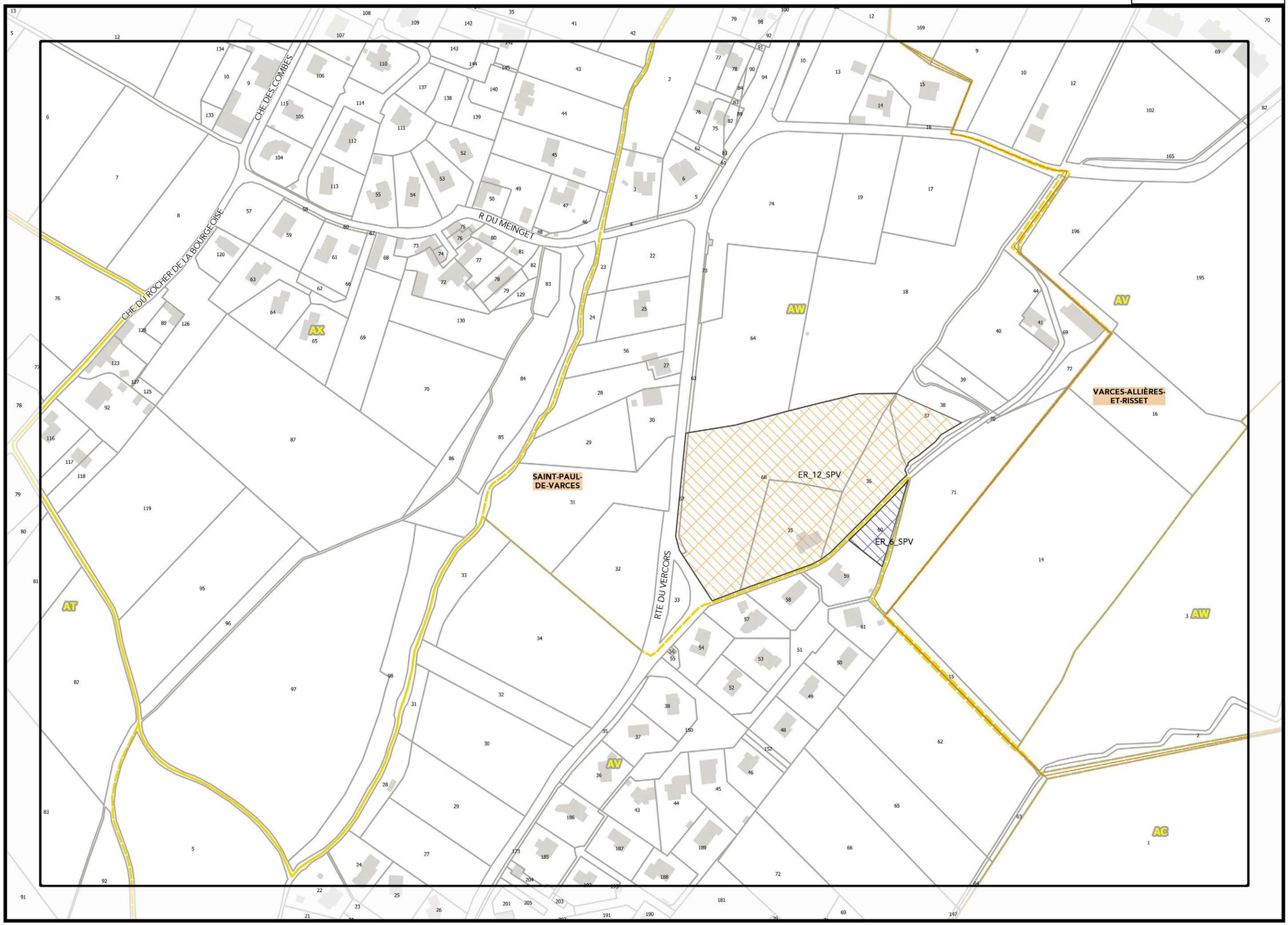

I46

K46

J47

Légende: se référer aux premières pages de l'atlas

Sources :
@ DGFiP Cadastre 2016
@ DREAL Auvergne Rhône-Alpes

0 75 150 m

L45

Planche n° L46



K46

M46

Légende: se référer aux premières pages de l'atlas

Sources :
@ DGFiP Cadastre 2016
@ DREAL Auvergne Rhône-Alpes

L47

0 75 150 m

J_ATLAS DES EMPLACEMENTS RÉSERVÉS - TOME 2

Document approuvé le 20 décembre 2019

FLUI REGLEMENT GRAPHIQUE

Planche n° M46

VARCES-ALLIÈRES-ET-RISSET

AN

AM

AX

AY

AZ

BA

VIF

ER_19_VIF

R DU GROS CHENE

RTE DE REYMURE

R DE LA SACRISTIE

RTE DE FONTAGNEUX

Légende: se référer aux premières pages de l'atlas

Sources :
@ DGFiP Cadastre 2016
@ DREAL Auvergne Rhône-Alpes

0 75 150 m

REGLEMENT GRAPHIQUE

PLUi

Document approuvé le 20 décembre 2019

J_ATLAS DES EMPLACEMENTS RÉSERVÉS - TOME 2



M46

046

REGLEMENT GRAPHIQUE

PLUi

Document approuvé le 20 décembre 2019

J_ATLAS DES EMPLACEMENTS RÉSERVÉS - TOME 2

Légende: se référer aux premières pages de l'atlas

Sources :
@ DGFiP Cadastre 2016
@ DREAL Auvergne Rhône-Alpes

N47

0 75 150 m

Planche n° P46

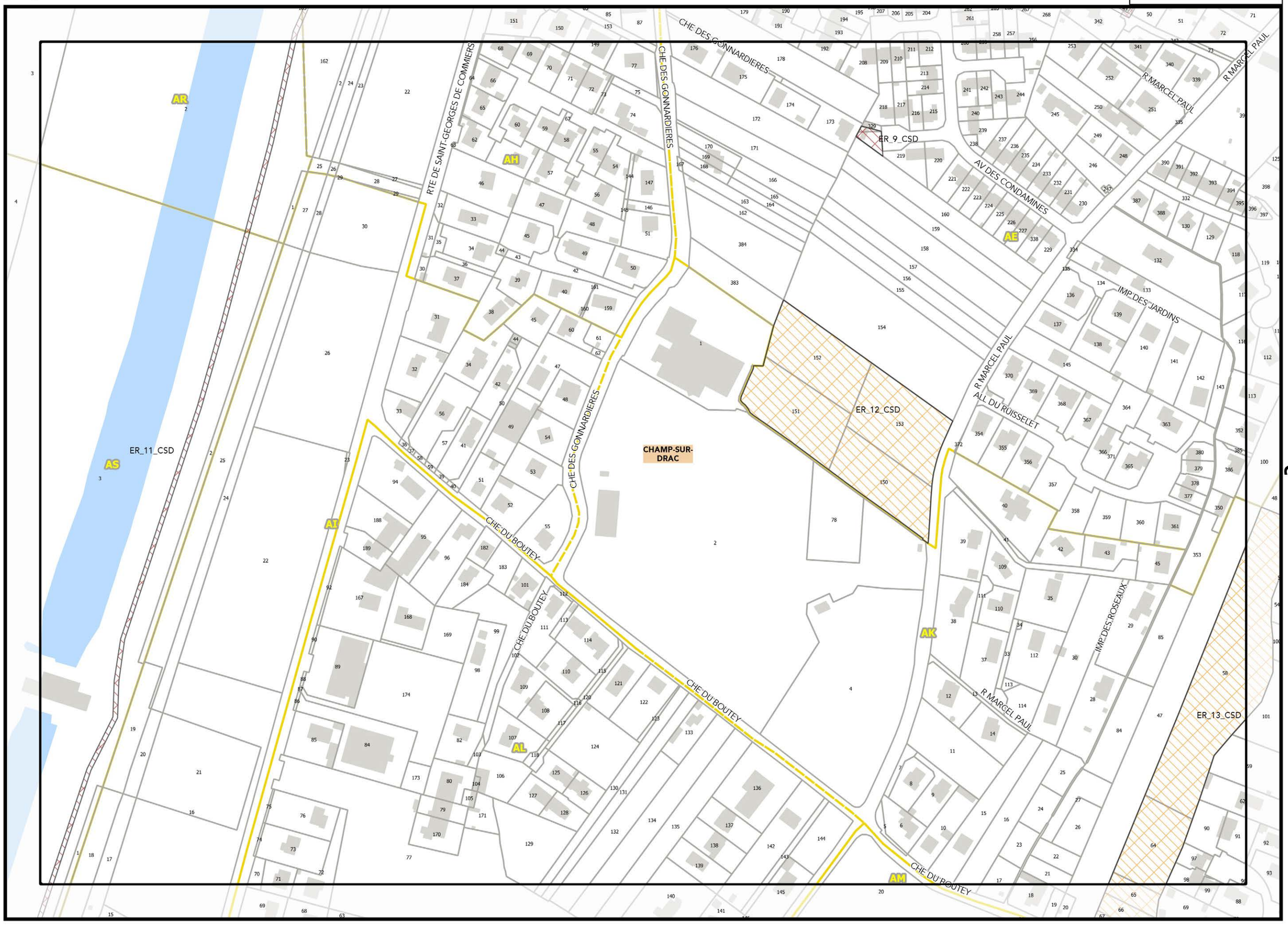

O46

O46

Légende: se référer aux premières pages de l'atlas

Sources :
@ DGFiP Cadastre 2016
@ DREAL Auvergne Rhône-Alpes

0 75 150 m

Document approuvé le 20 décembre 2019

▲Q45▲

▲P46▲

▲R46▲

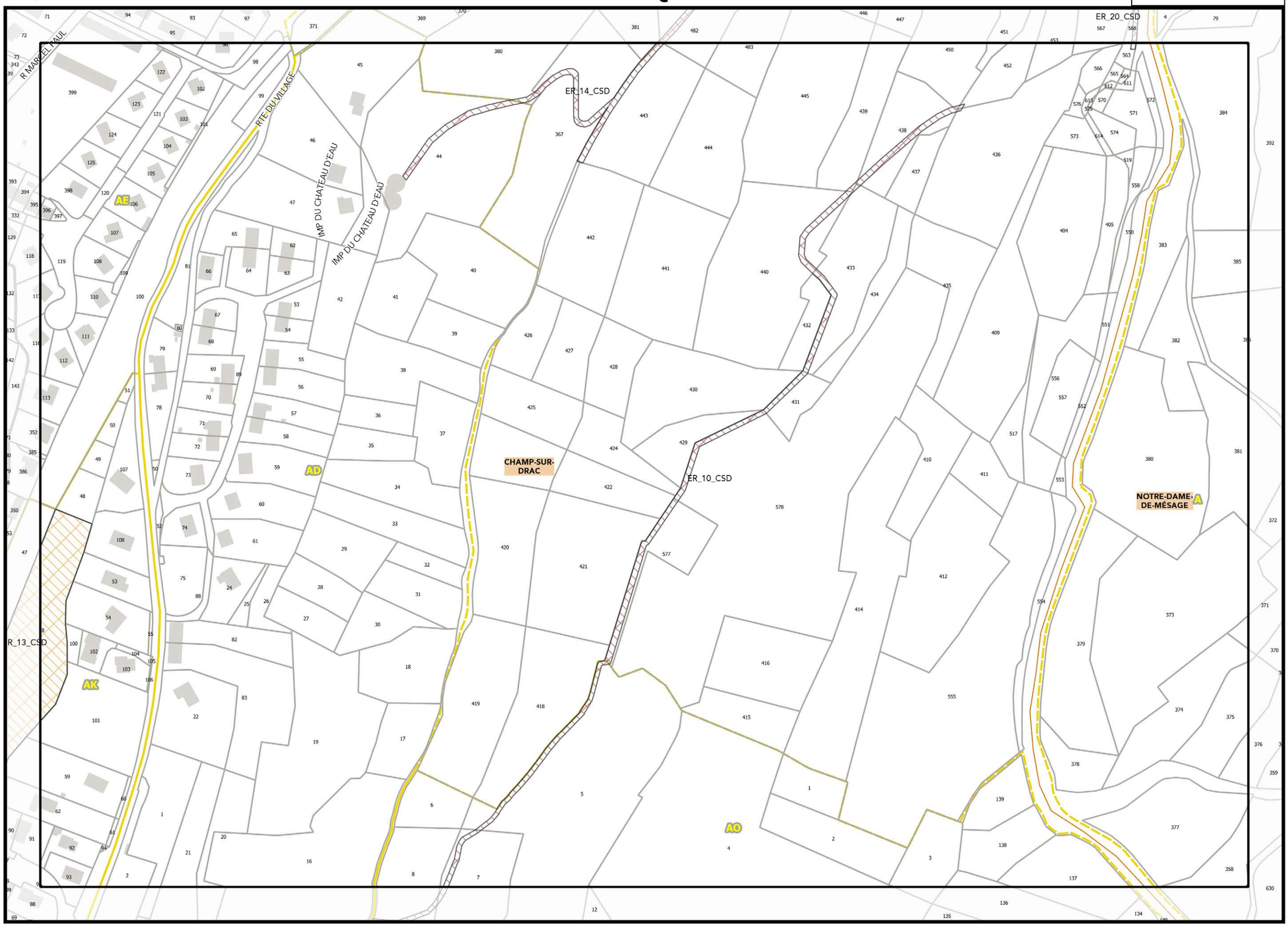

▼Q47▼

Légende: se référer aux premières pages de l'atlas

Sources :
@ DGFiP Cadastre 2016
@ DREAL Auvergne Rhône-Aura

0 75 150 m

REGLEMENT GRAPHIQUE
PLUi
Document approuvé le 20 décembre 2019
J_ATLAS DES EMPLACEMENTS RÉSERVÉS - TOME 2

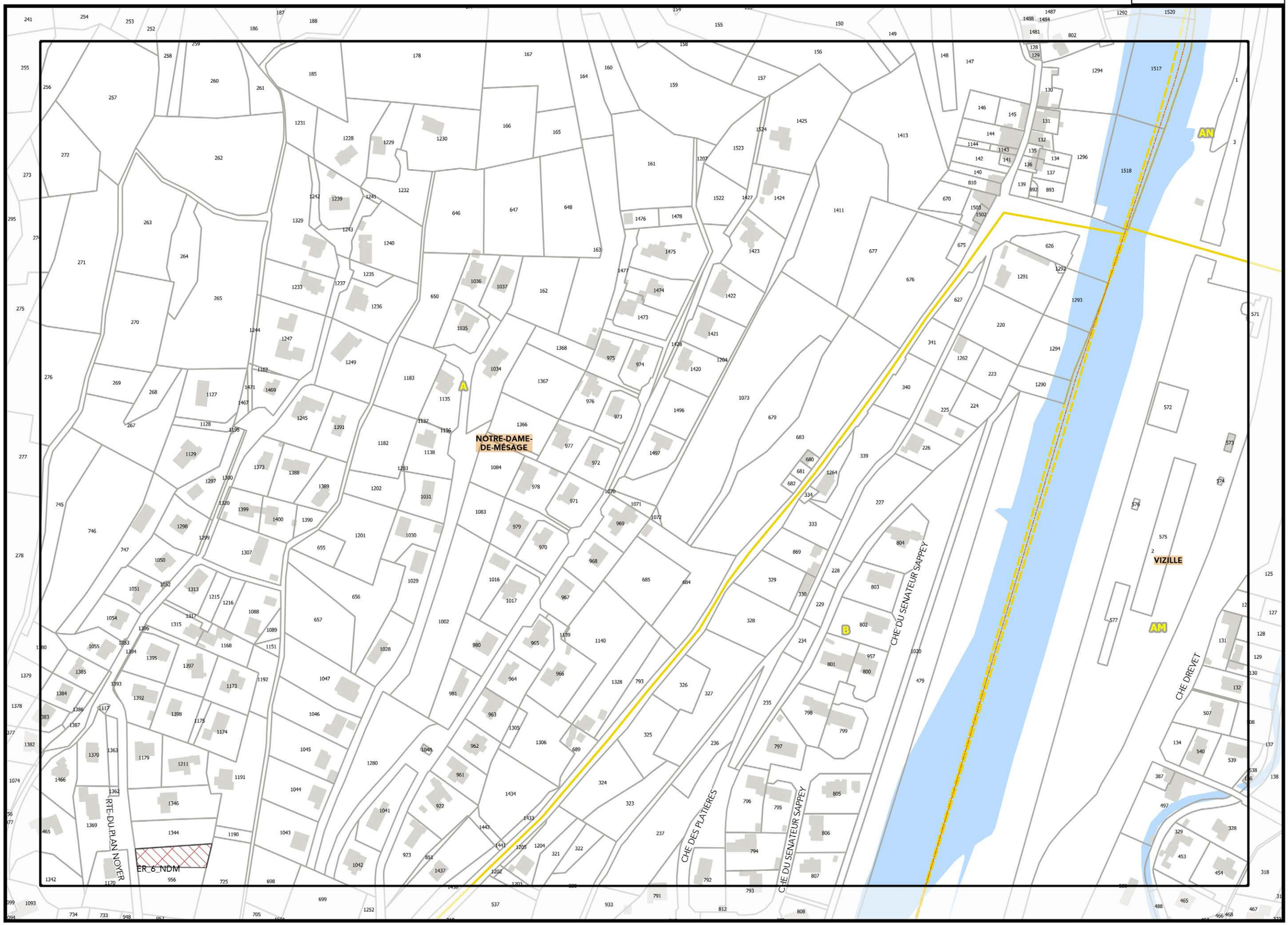

R46

T46

Légende: se référer aux premières pages de l'atlas

Sources :
@ DGFiP Cadastre 2016
@ DREAL Auvergne Rhône-Alpes

0 75 150 m

REGLEMENT GRAPHIQUE

PLUi

Document approuvé le 20 décembre 2019

J_ATLAS DES EMPLACEMENTS RÉSERVÉS - TOME 2

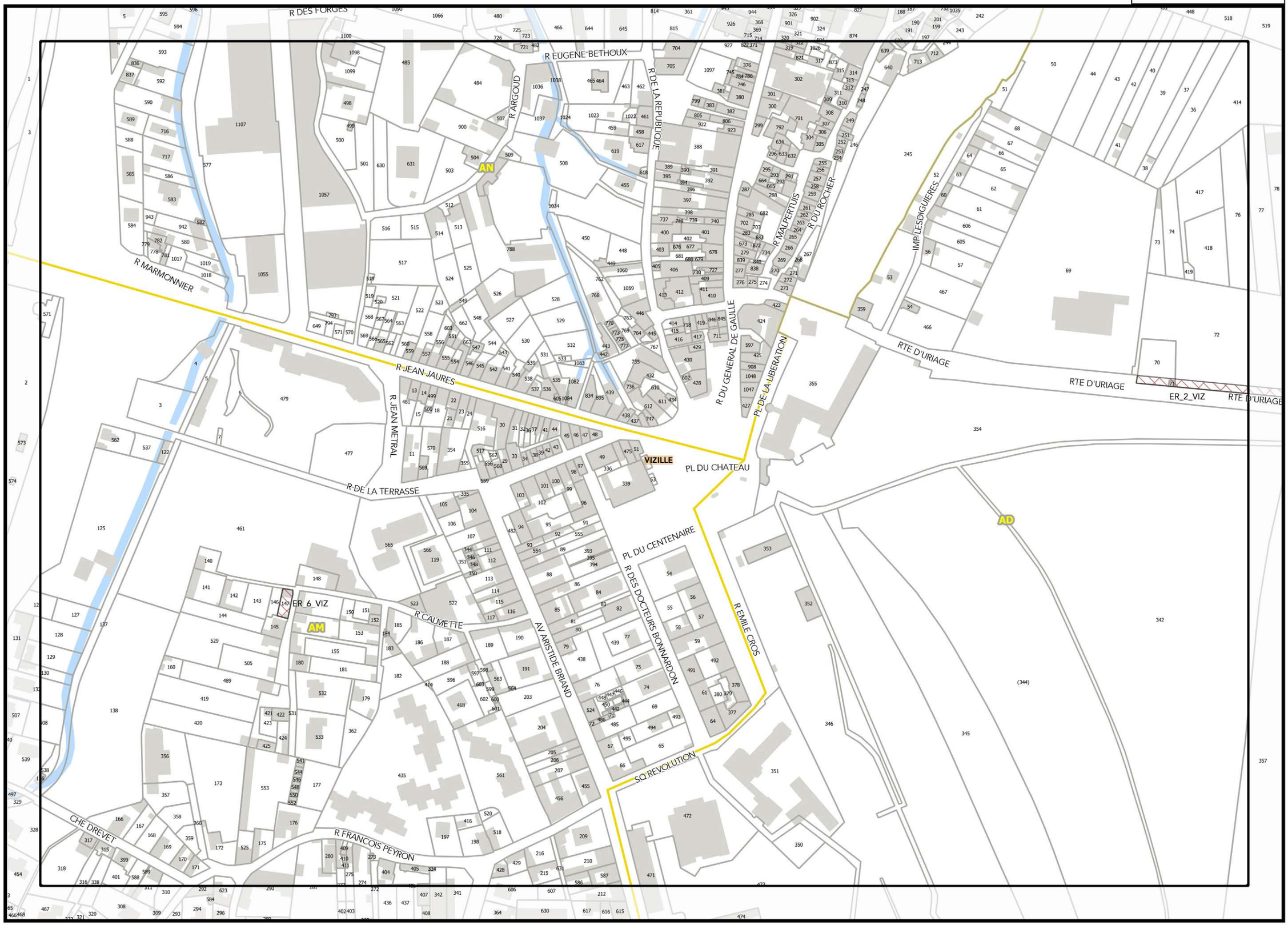

S46

U46

REGLEMENT GRAPHIQUE

PLUI

Document approuvé le 20 décembre 2019

J_ATLAS DES EMPLACEMENTS RÉSERVÉS - TOME 2

Légende: se référer aux premières pages de l'atlas

Sources :
@ DGFiP Cadastre 2016
@ DREAL Auvergne Rhône-Alpes

T47

0 75 150 m

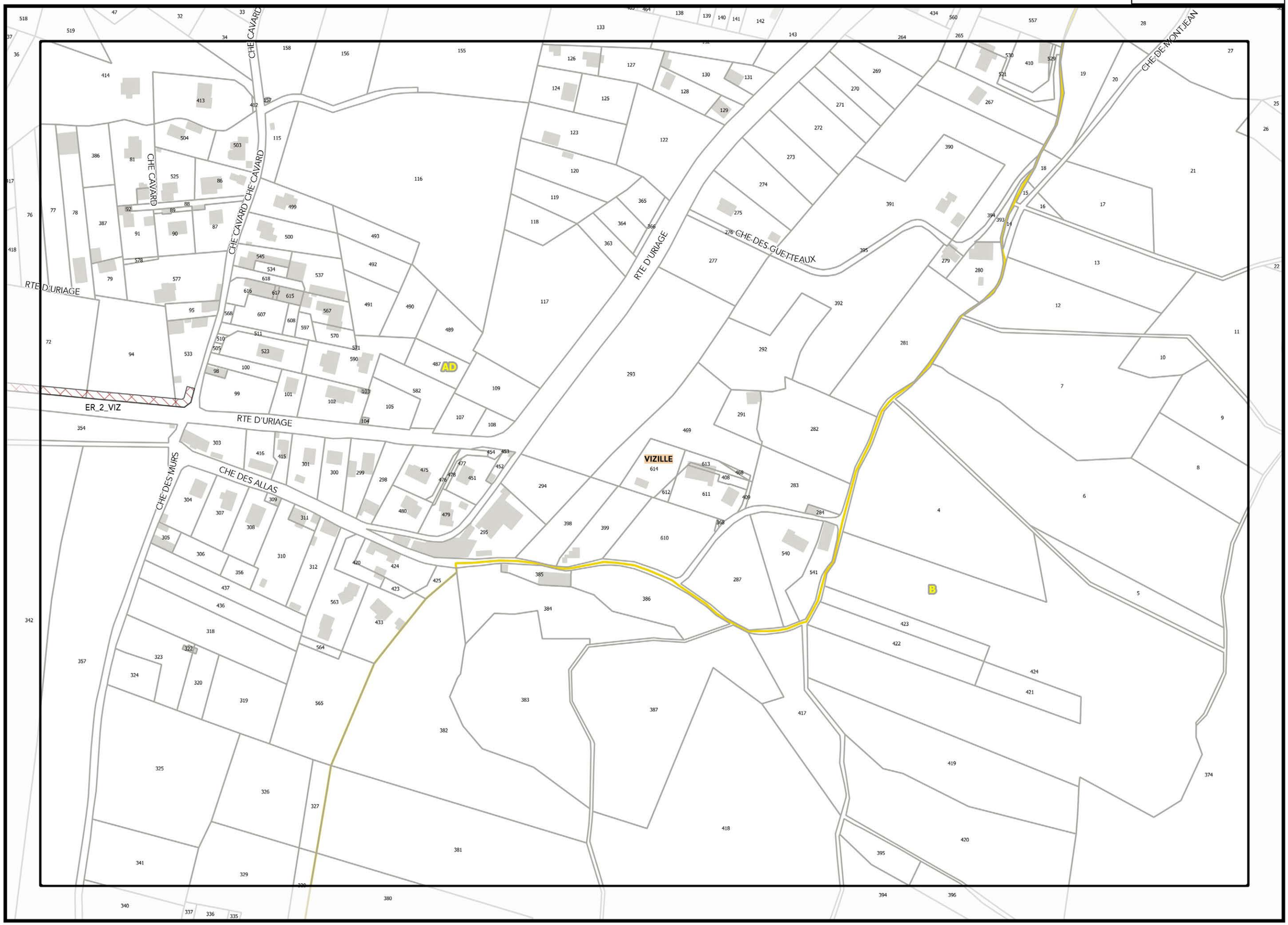

T46

V46

U47

Légende: se référer aux premières pages de l'atlas

Sources :
@ DGFiP Cadastre 2016
@ DREAL Auvergne Rhône-Alpes

0 75 150 m

REGLEMENT GRAPHIQUE

PLUi

Document approuvé le 20 décembre 2019

J_ATLAS DES EMPLACEMENTS RÉSERVÉS - TOME 2



F47

H47

REGLEMENT GRAPHIQUE

PLUi

Document approuvé le 20 décembre 2019

J_ATLAS DES EMPLACEMENTS RÉSERVÉS - TOME 2

Légende: se référer aux premières pages de l'atlas

Sources :
@ DGFiP Cadastre 2016
@ DREAL Auvergne Rhône-Alpes

G48

0 75 150 m

G47

I47

SAINT-PAUL-DE-VARCES

CHE DES MOUSSES

CHE DU SORBIER

IMP DU CHARBONNIER

CHE DU GRAND SORBIER

CHE DU CIMETIERE

CHE SAINT-ANGE

RTE DU VERCORS

CHE NEUF

CHE DES RUINES

ER_13_SPV

ER_19_SPV

ER_4_SPV

ER_18_SPV

ER_2_SPV

AK

AL

AM

AN

AO

D

E

Légende: se référer aux premières pages de l'atlas

Sources :
@ DGFiP Cadastre 2016
@ DREAL Auvergne Rhône-Alpes

H48

0 75 150 m

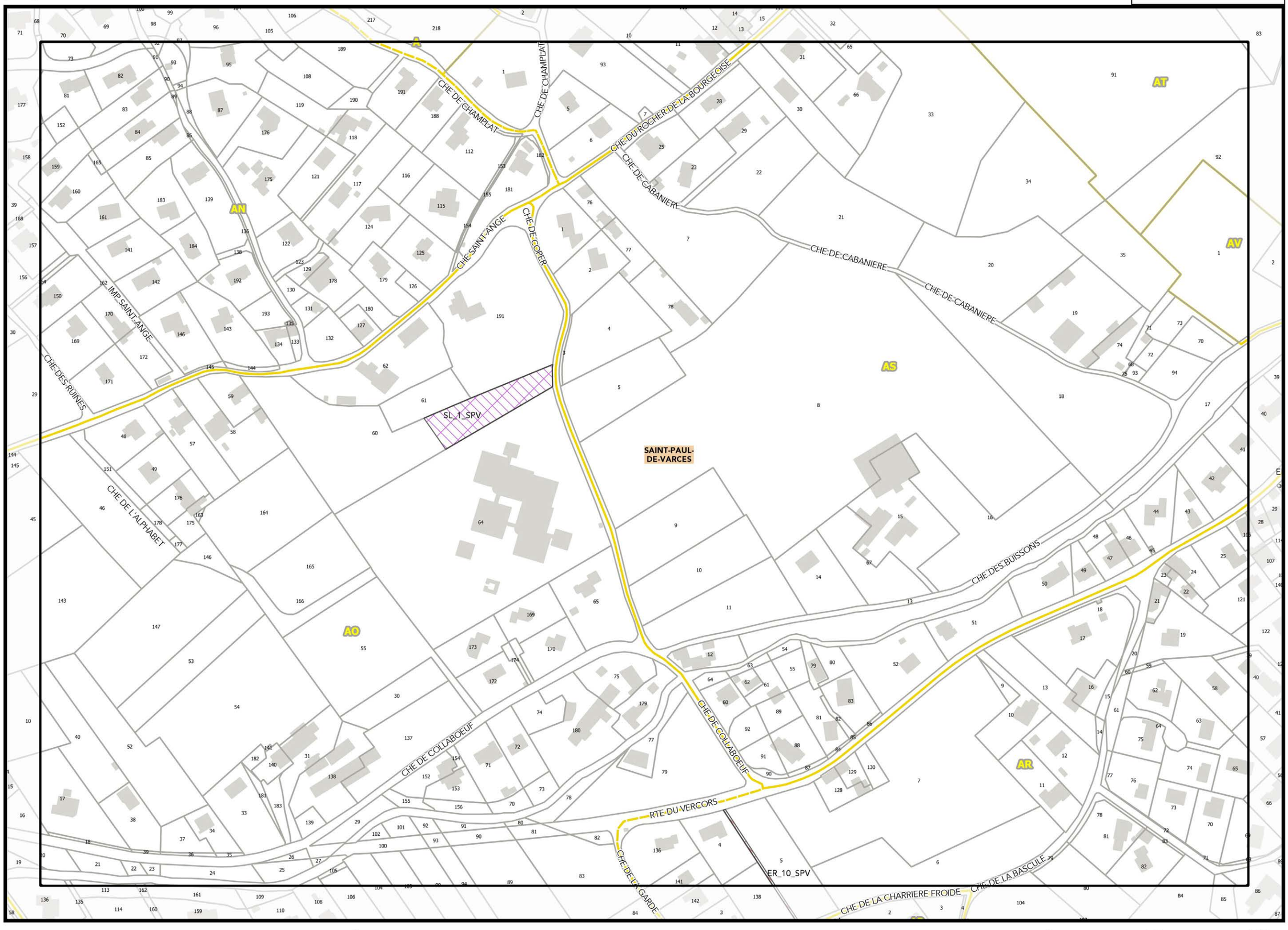

H47

J47

I48

Légende: se référer aux premières pages de l'atlas

Sources :
@ DGFiP Cadastre 2016
@ DREAL Auvergne Rhône-Alpes

0 75 150 m

REGLEMENT GRAPHIQUE

PLUi

Document approuvé le 20 décembre 2019

J_ATLAS DES EMPLACEMENTS RÉSERVÉS - TOME 2

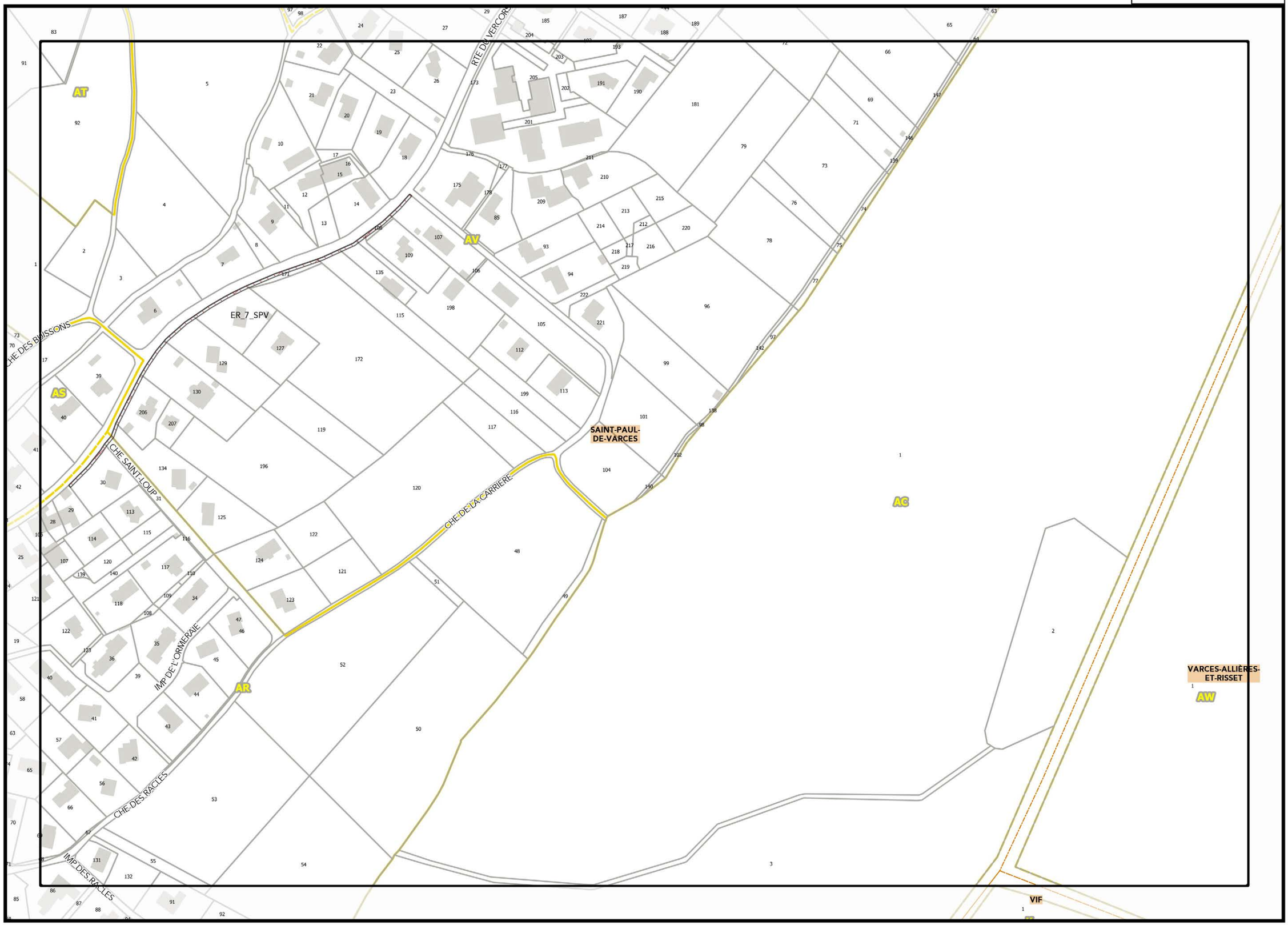

◀ I47

▶ K47

REGLEMENT GRAPHIQUE

PLUi Plan Local d'Urbanisme intercommunal

Document approuvé le 20 décembre 2019

J_ATLAS DES EMPLACEMENTS RÉSERVÉS - TOME 2

Légende: se référer aux premières pages de l'atlas

Sources :
@ DGFiP Cadastre 2016
@ DREAL Auvergne Rhône-Alpes

0 75 150 m

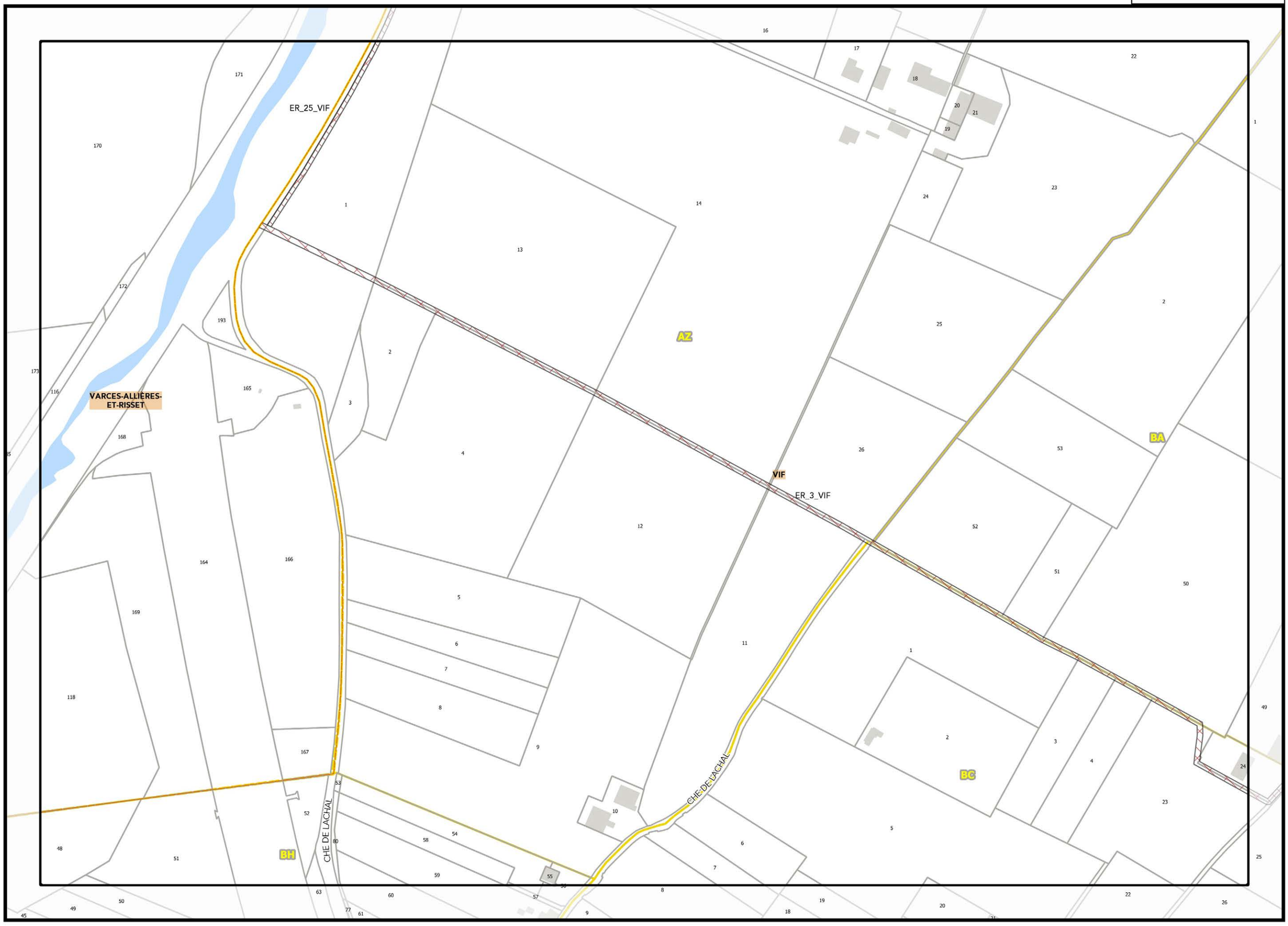

K47

M47

L48

REGLEMENT GRAPHIQUE

PLUi

Document approuvé le 20 décembre 2019

J_ATLAS DES EMPLACEMENTS RÉSERVÉS - TOME 2

Légende: se référer aux premières pages de l'atlas

Sources :
@ DGFiP Cadastre 2016
@ DREAL Auvergne Rhône-Alpes

0 75 150 m

Planche n° M47

Document approuvé le 20 décembre 2019

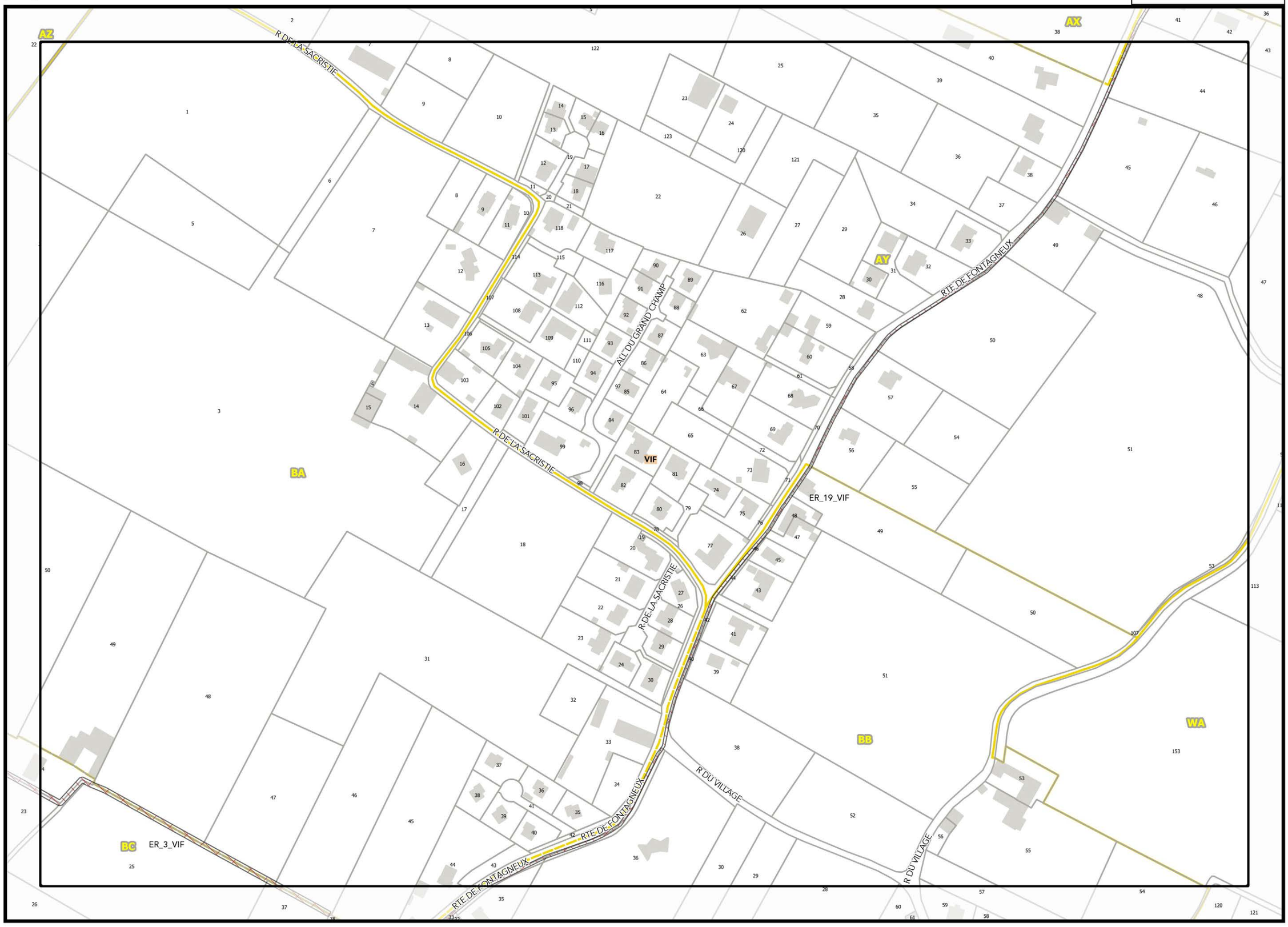

Légende: se référer aux premières pages de l'atlas

Sources :
@ DGFiP Cadastre 2016
@ DREAL Auvergne Rhône-Alpes

0 75 150 m

Planche n° 047

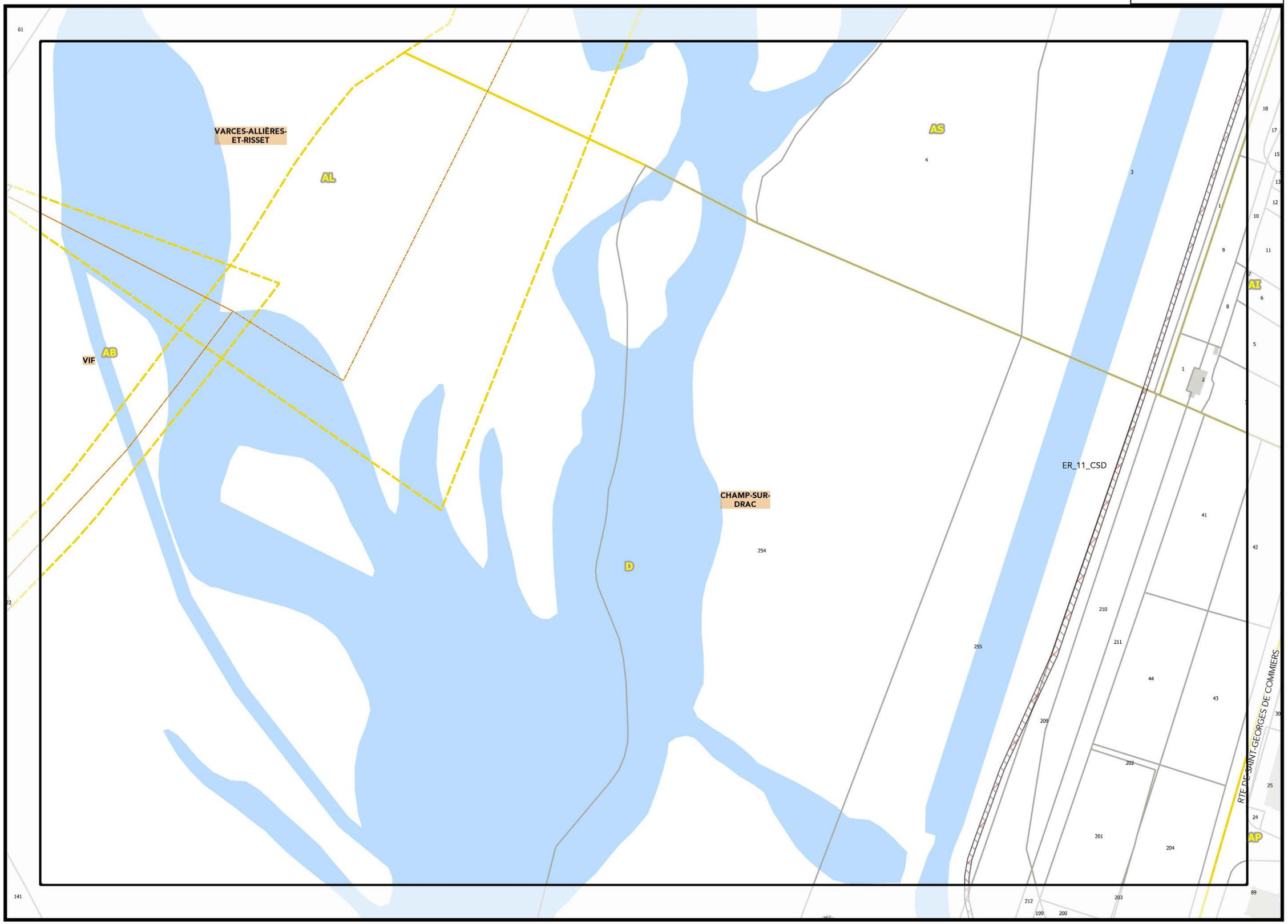

Document approuvé le 20 décembre 2019

J_ATLAS DES EMPLACEMENTS RÉSERVÉS - TOME 2

Légende: se référer aux premières pages de l'atlas

Sources :
@ DGFiP Cadastre 2016
@ DREAL Auvergne Rhône-Alpes

0 75 150 m

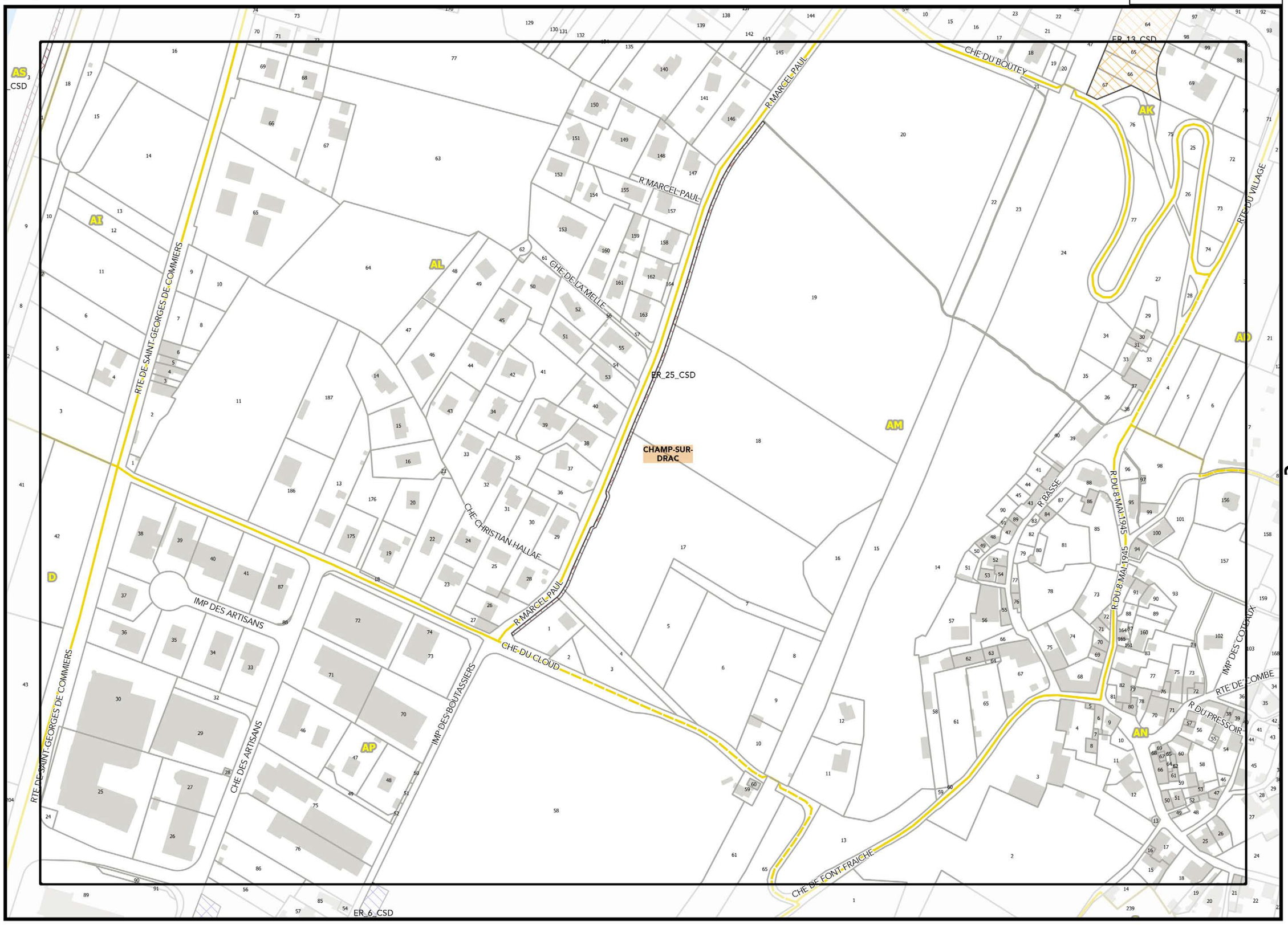

◀047

047▶

Légende: se référer aux premières pages de l'atlas

Sources :
@ DGFiP Cadastre 2016
@ DREAL Auvergne Rhône-Alpes

▼P48▼

0 75 150 m

REGLEMENT GRAPHIQUE

PLUi

Document approuvé le 20 décembre 2019

J_ATLAS DES EMPLACEMENTS RÉSERVÉS - TOME 2

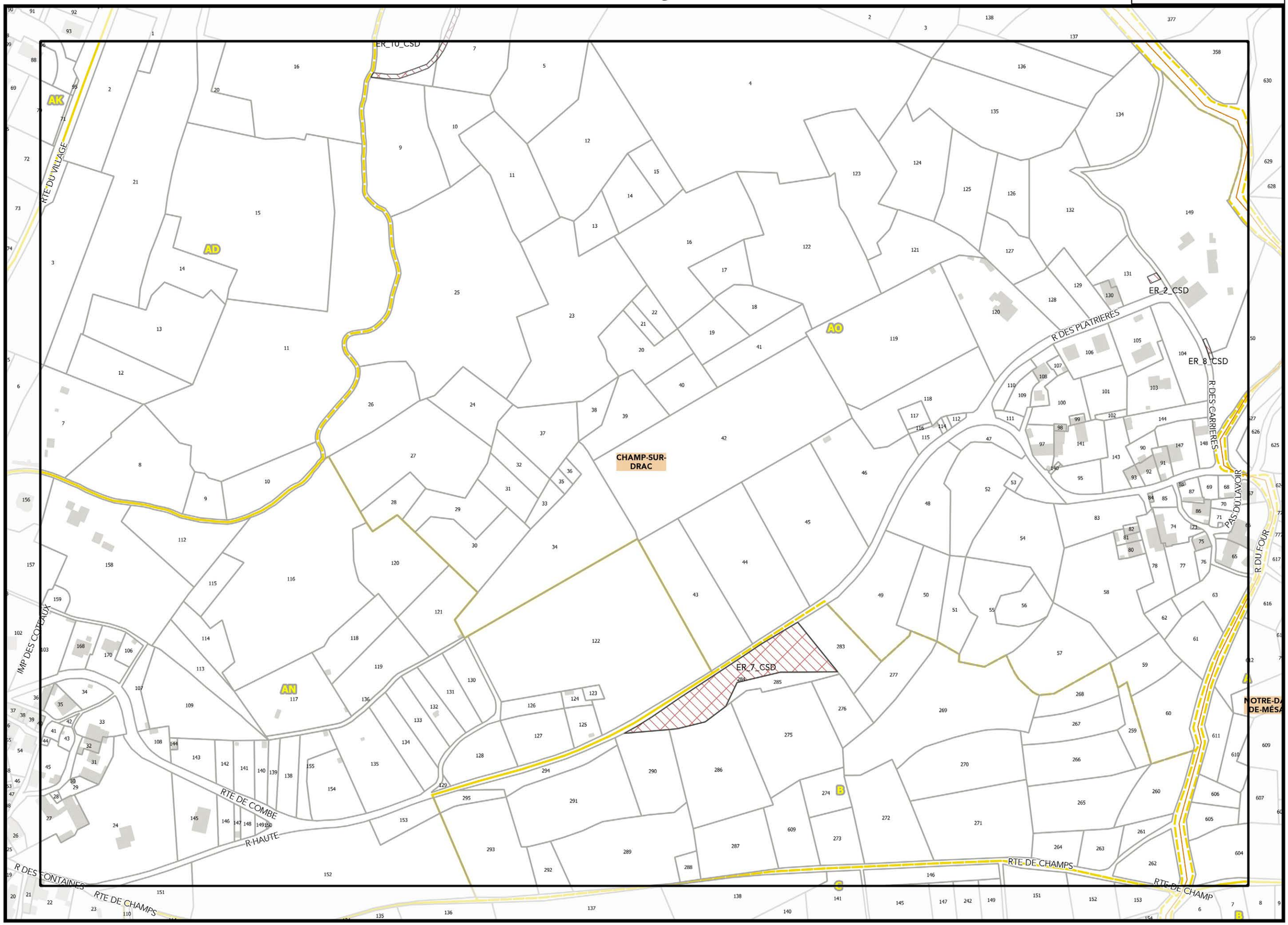

P47

R47

Légende: se référer aux premières pages de l'atlas

Sources :
@ DGFiP Cadastre 2016
@ DREAL Auvergne Rhône-Aux

Q48

0 75 150 m

REGLEMENT GRAPHIQUE

PLUi

Document approuvé le 20 décembre 2019

J_ATLAS DES EMPLACEMENTS RÉSERVÉS - TOME 2

Planche n° R47

◀Q47◀

◀S47◀

Légende: se référer aux premières pages de l'atlas

Sources :
@ DGFiP Cadastre 2016
@ DREAL Auvergne Rhône-Alpes

▼R48▼

0 75 150 m

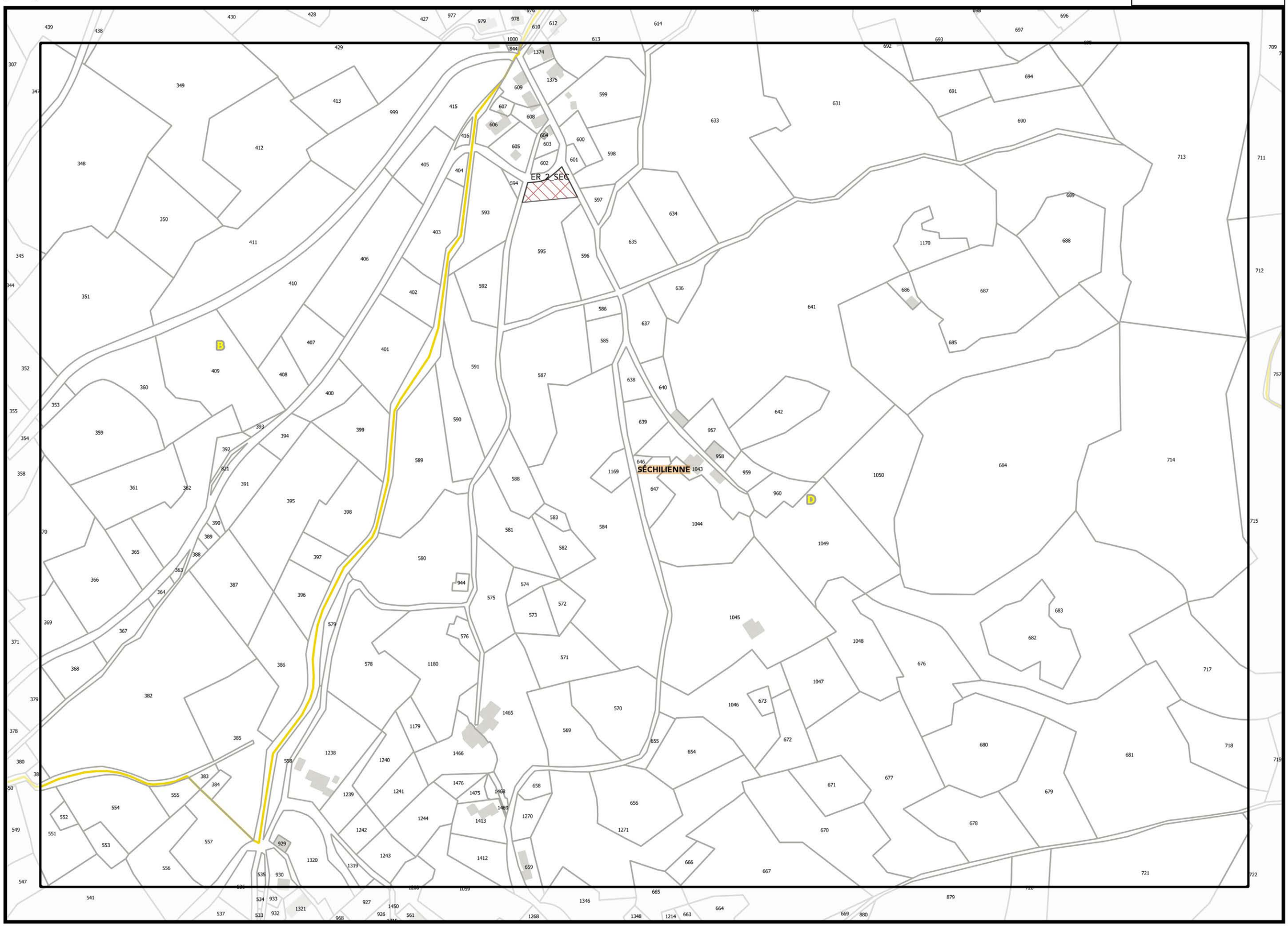

REGLEMENT GRAPHIQUE

PLUi Plan Local d'Urbanisme intercommunal

Document approuvé le 20 décembre 2019

J_ATLAS DES EMPLACEMENTS RÉSERVÉS - TOME 2

Légende: se référer aux premières pages de l'atlas

Sources :
@ DGFiP Cadastre 2016
@ DREAL Auvergne Rhône-Alpes

0 75 150 m

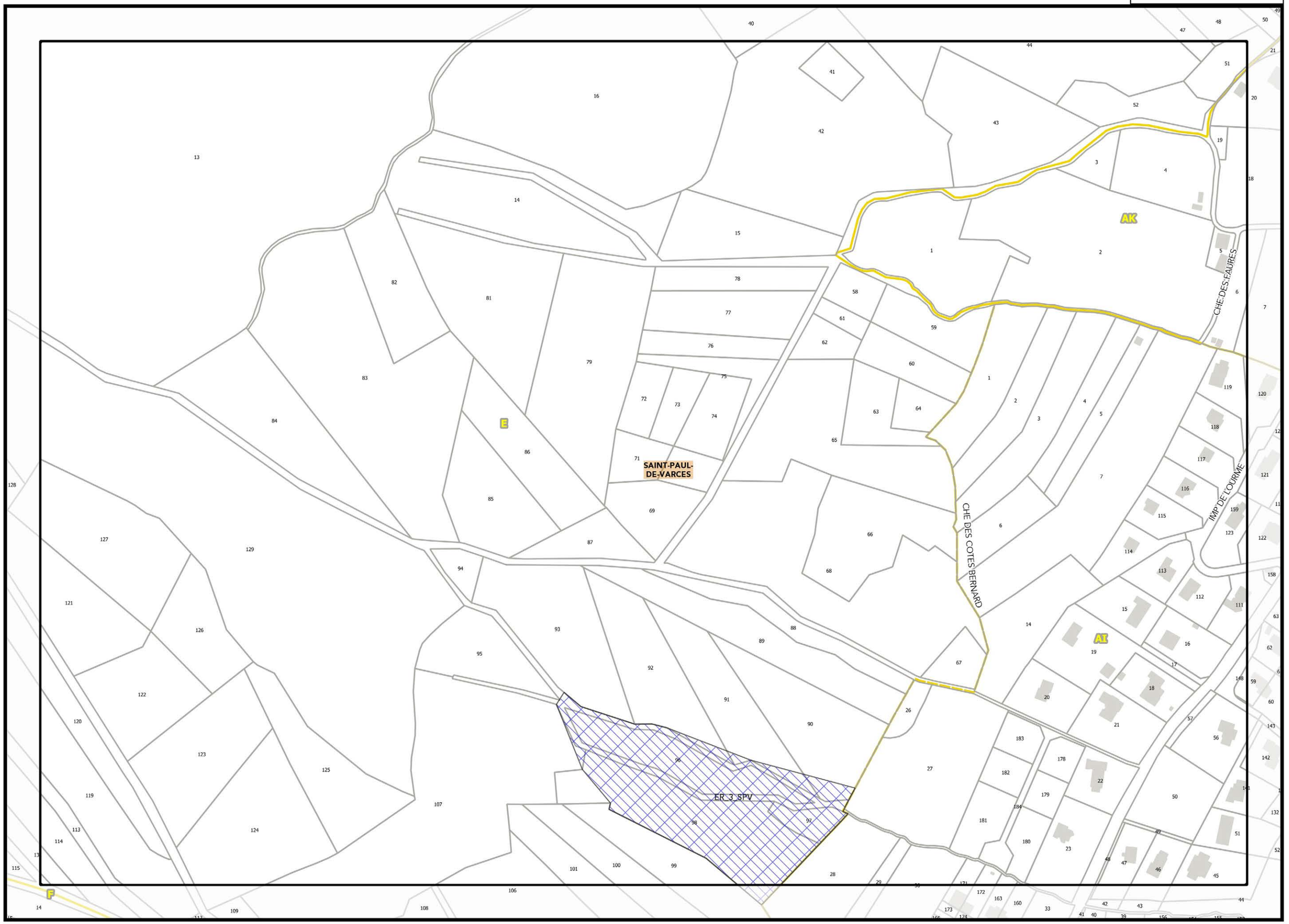

F48

H48

Légende: se référer aux premières pages de l'atlas

Sources :
@ DGFiP Cadastre 2016
@ DREAL Auvergne Rhône-Aubergne

G49

0 75 150 m

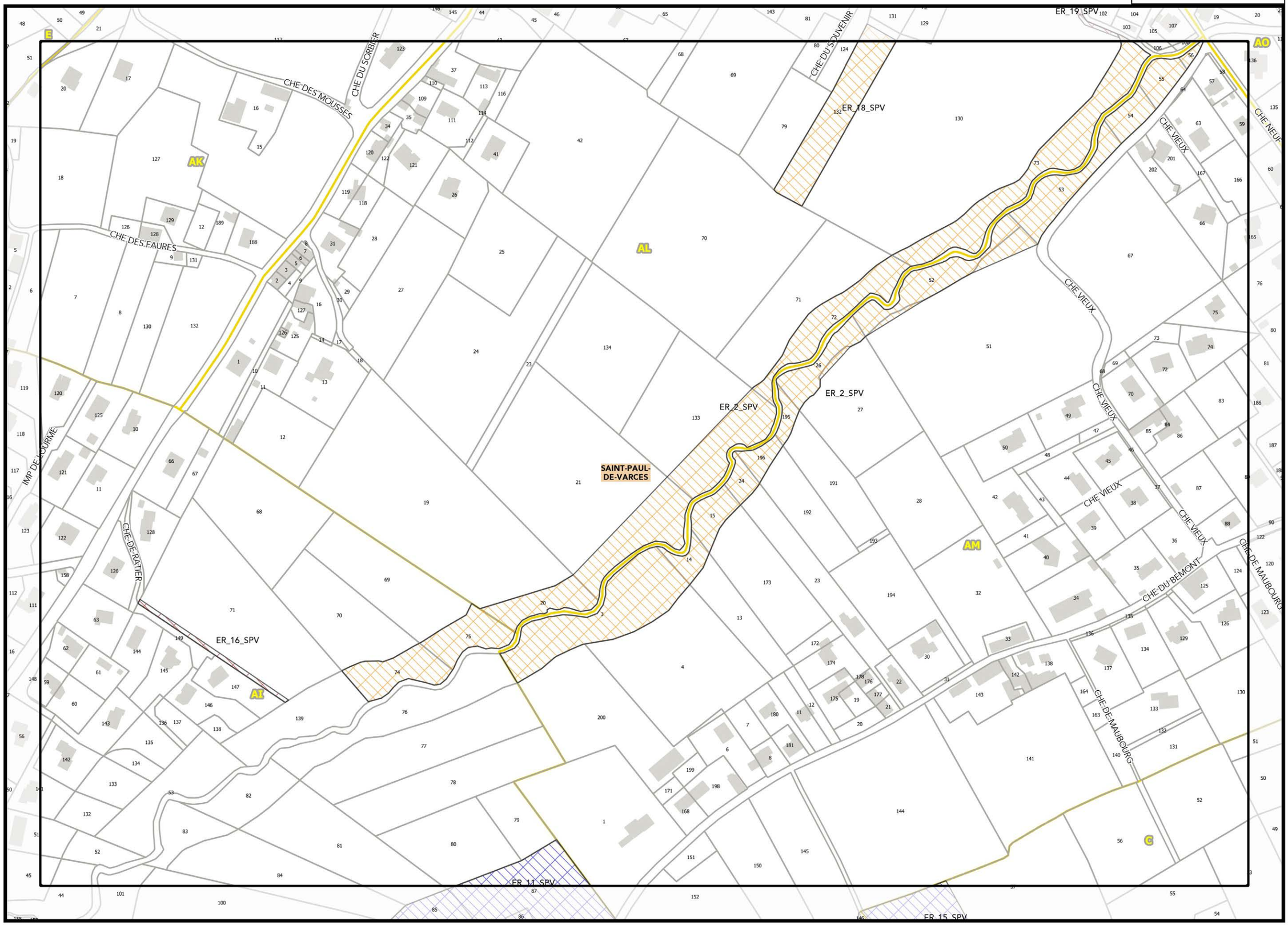

G48

I48

H49

Légende: se référer aux premières pages de l'atlas

Sources :
@ DGFiP Cadastre 2016
@ DREAL Auvergne Rhône-Alpes

0 75 150 m

REGLEMENT GRAPHIQUE

PLUi

Document approuvé le 20 décembre 2019

J_ATLAS DES EMPLACEMENTS RÉSERVÉS - TOME 2

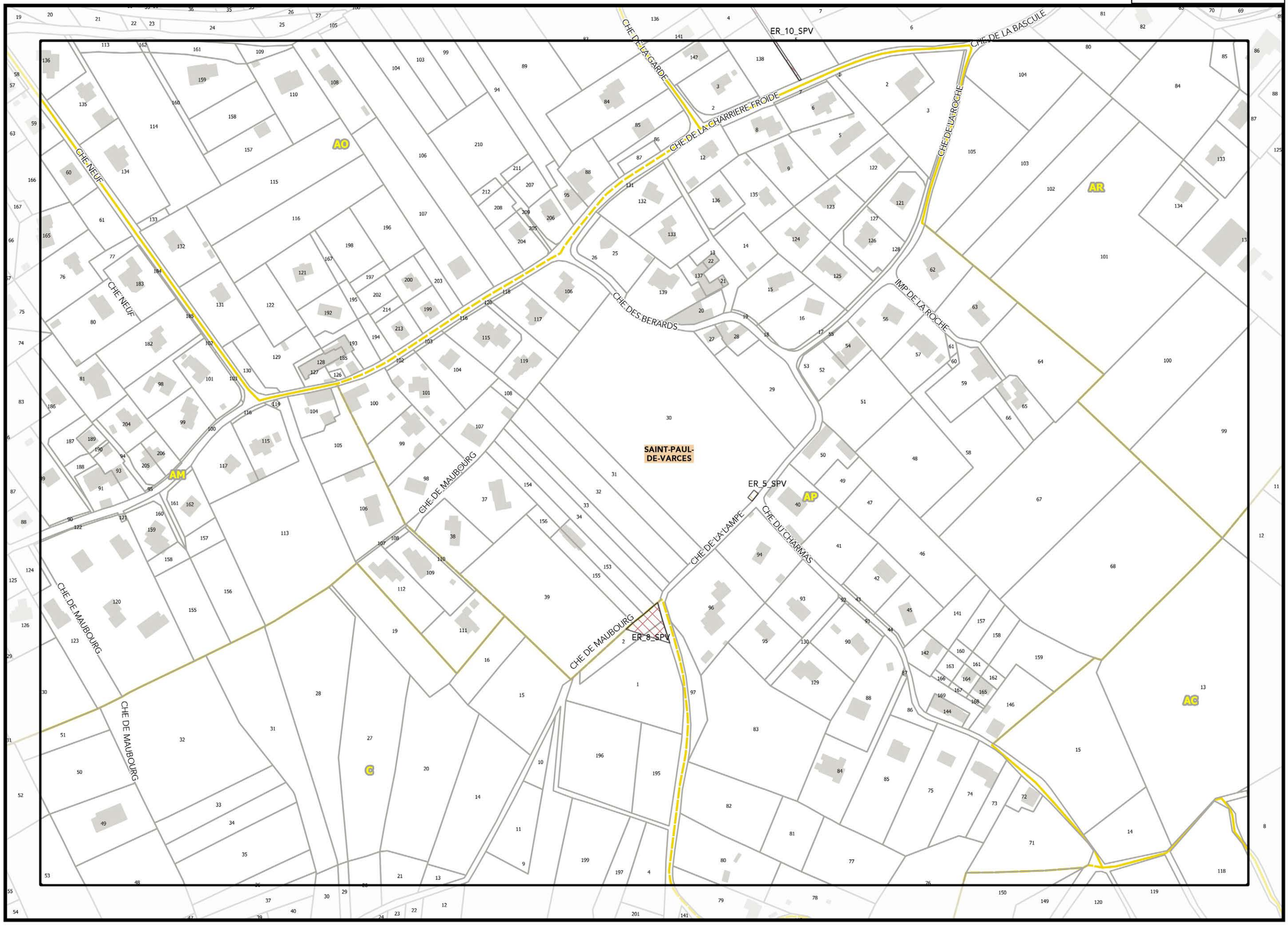

H48

J48

Légende: se référer aux premières pages de l'atlas

Sources :
@ DGFiP Cadastre 2016
@ DREAL Auvergne Rhône-Aline

I49

0 75 150 m



L48

N48

REGLEMENT GRAPHIQUE

PLUi

Document approuvé le 20 décembre 2019

J_ATLAS DES EMPLACEMENTS RÉSERVÉS - TOME 2

Légende: se référer aux premières pages de l'atlas

Sources :
@ DGFiP Cadastre 2016
@ DREAL Auvergne Rhône-Alpes

M49

0 75 150 m

Planche n° 048

RTE DE SAINT-GEORGES DE COMMIERS

CHE DES ARTISANS

CHAMP-SUR-DRAC

D

ER_11_CSD

AP

Légende: se référer aux premières pages de l'atlas

Sources :
@ DGFiP Cadastre 2016
@ DREAL Auvergne Rhône-Alpes

0 75 150 m

REGLEMENT GRAPHIQUE

PLUi

Document approuvé le 20 décembre 2019

J_ATLAS DES EMPLACEMENTS RÉSERVÉS - TOME 2

Planche n° P48

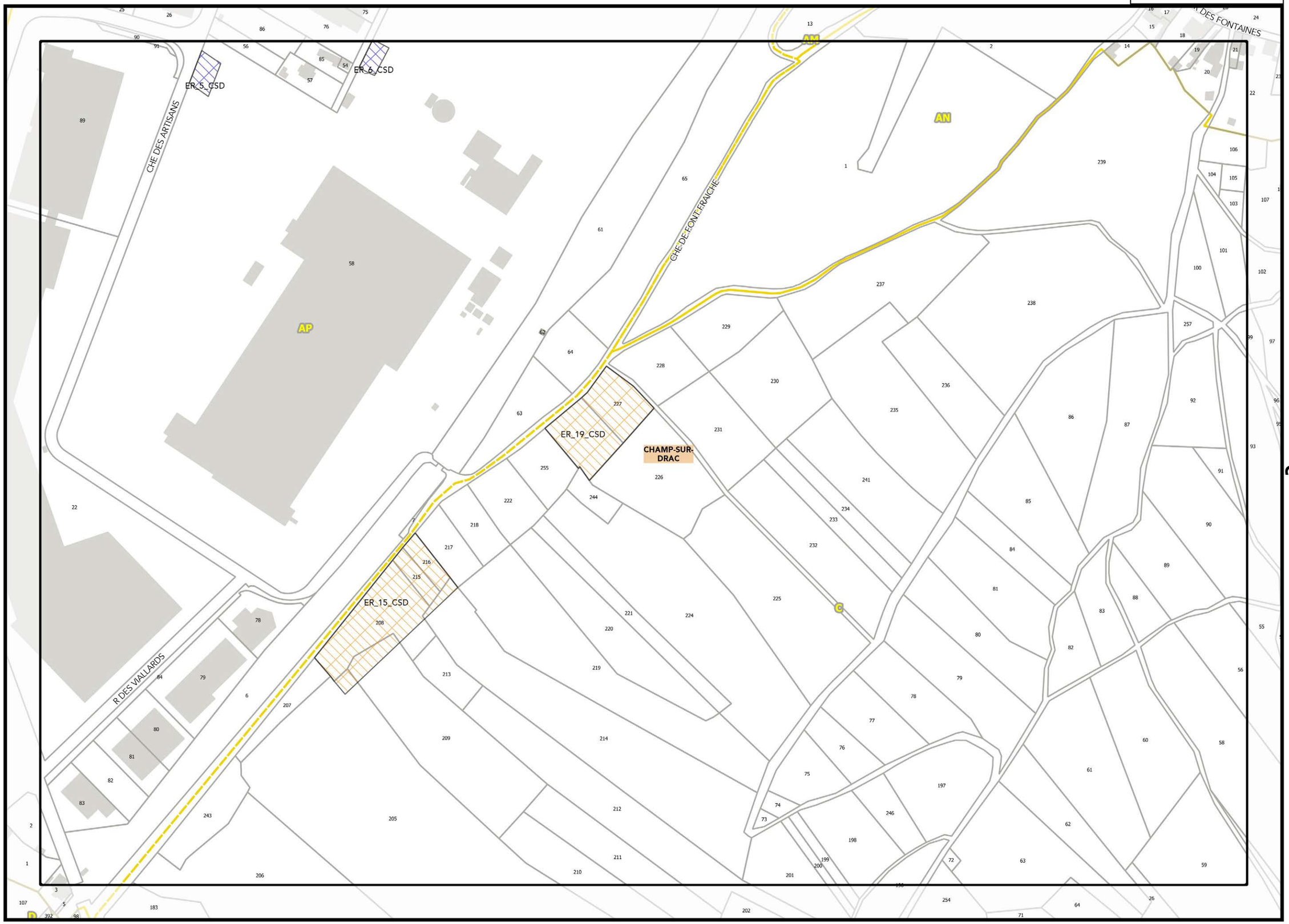

Légende: se référer aux premières pages de l'atlas

Sources :
@ DGFiP Cadastre 2016
@ DREAL Auvergne Rhône-Alpes

0 75 150 m

Document approuvé le 20 décembre 2019

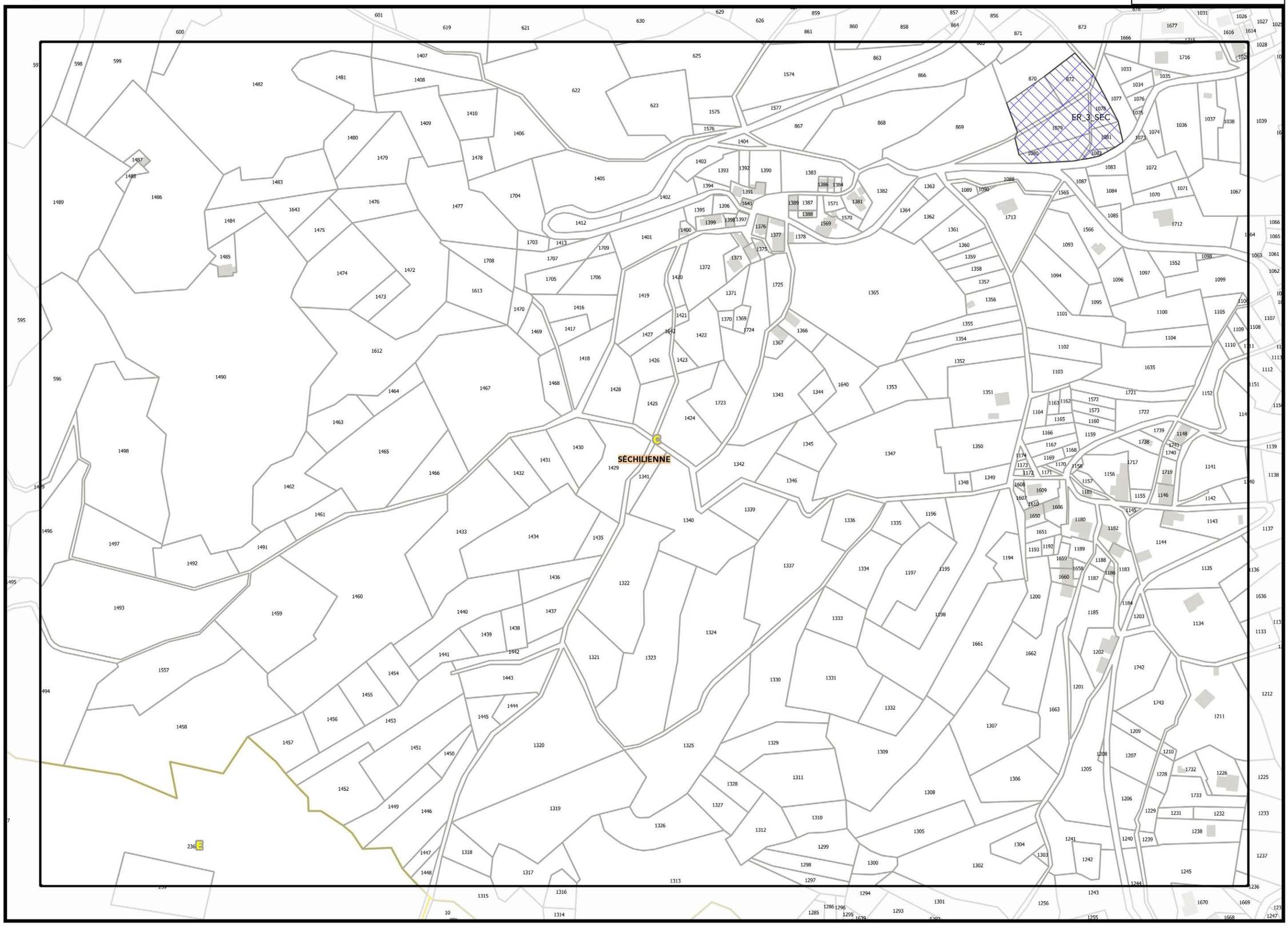

REGLEMENT GRAPHIQUE

PLUi

Document approuvé le 20 décembre 2019

J_ATLAS DES EMPLACEMENTS RÉSERVÉS - TOME 2

Légende: se référer aux premières pages de l'atlas

Sources :
@ DGFiP Cadastre 2016
@ DREAL Auvergne Rhône-Alpes

0 75 150 m

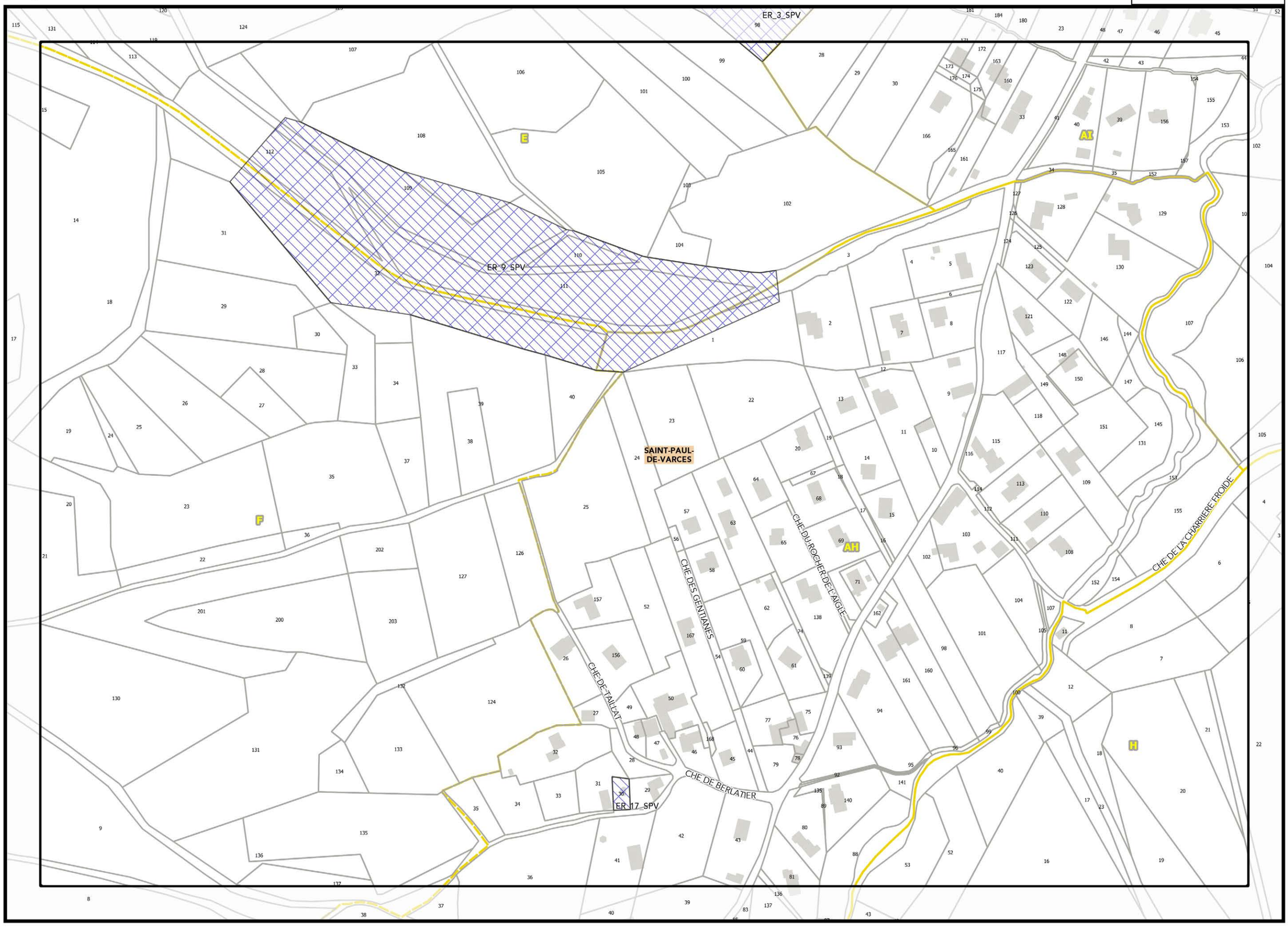

F49

H49

G50

Légende: se référer aux premières pages de l'atlas

Sources :
@ DGFiP Cadastre 2016
@ DREAL Auvergne Rhône-Alpes

0 75 150 m

REGLEMENT GRAPHIQUE

PLUi

Document approuvé le 20 décembre 2019

J_ATLAS DES EMPLACEMENTS RÉSERVÉS - TOME 2

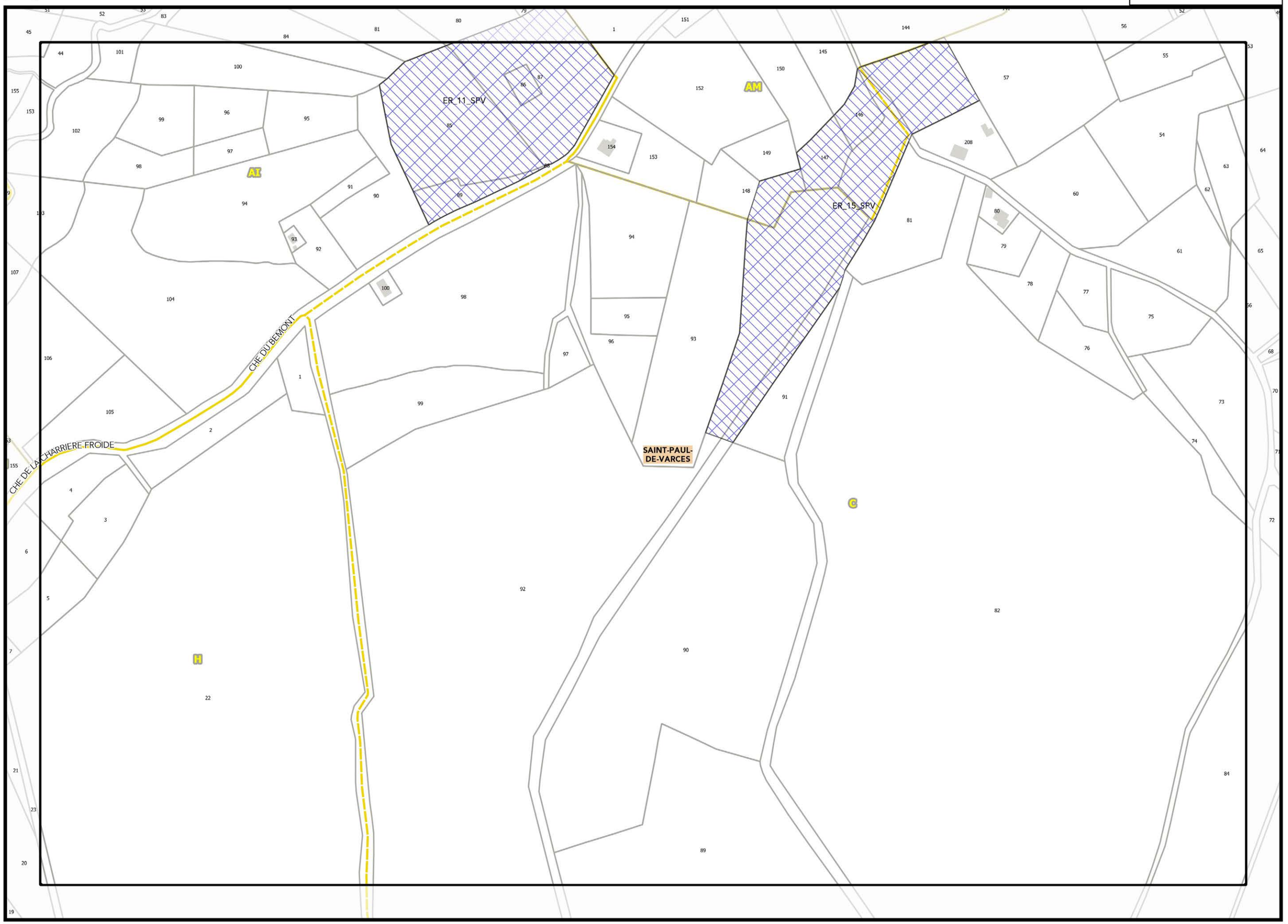

G49

I49

REGLEMENT GRAPHIQUE

PLUI

Document approuvé le 20 décembre 2019

Légende: se référer aux premières pages de l'atlas

Sources :
@ DGFiP Cadastre 2016
@ DREAL Auvergne Rhône-Alpes

H50

0 75 150 m

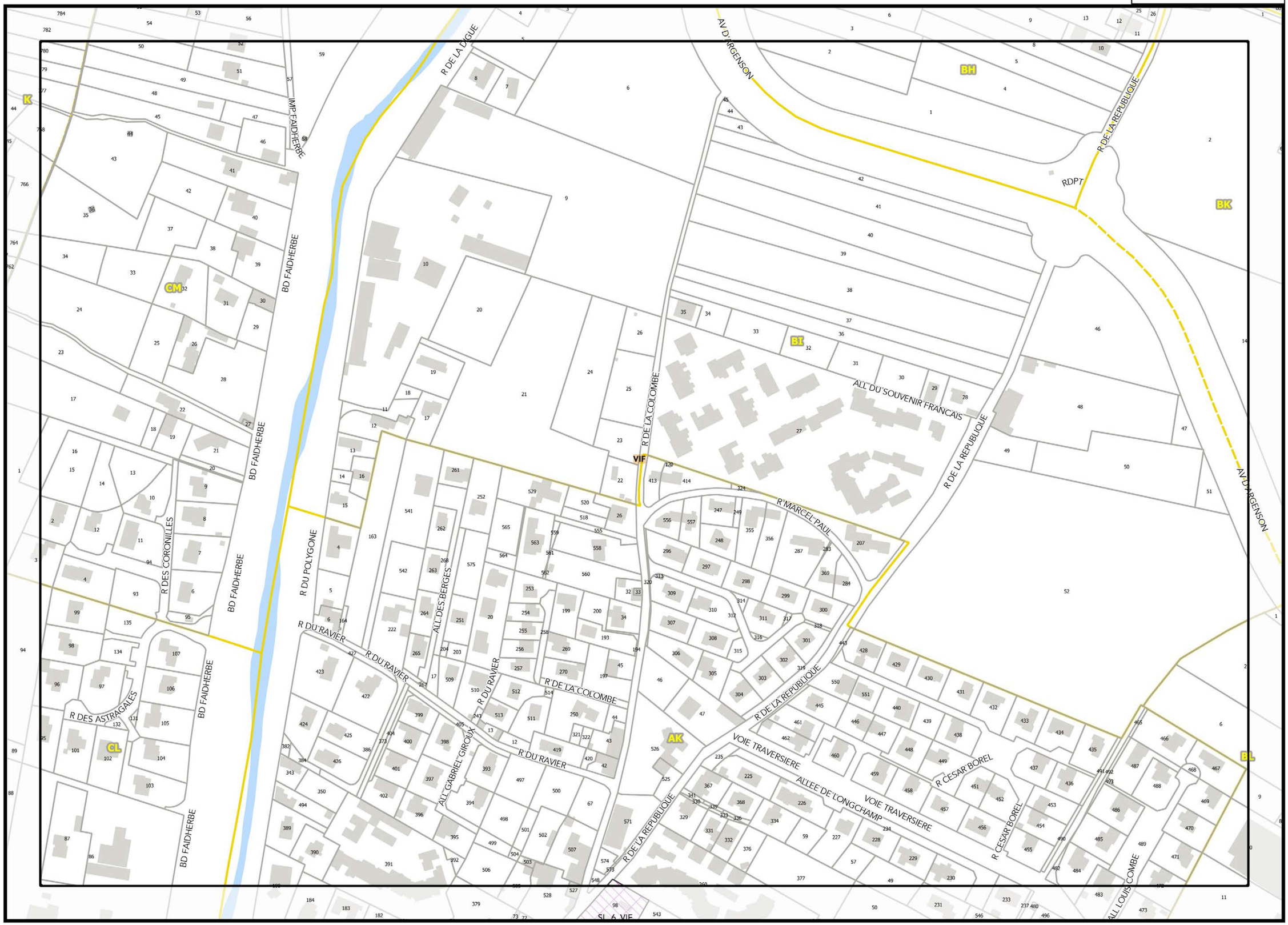

J49

L49

K50

Légende: se référer aux premières pages de l'atlas

Sources :
@ DGFiP Cadastre 2016
@ DREAL Auvergne Rhône-Aux

0 75 150 m

REGLEMENT GRAPHIQUE

PLUi

Document approuvé le 20 décembre 2019

J_ATLAS DES EMPLACEMENTS RÉSERVÉS - TOME 2

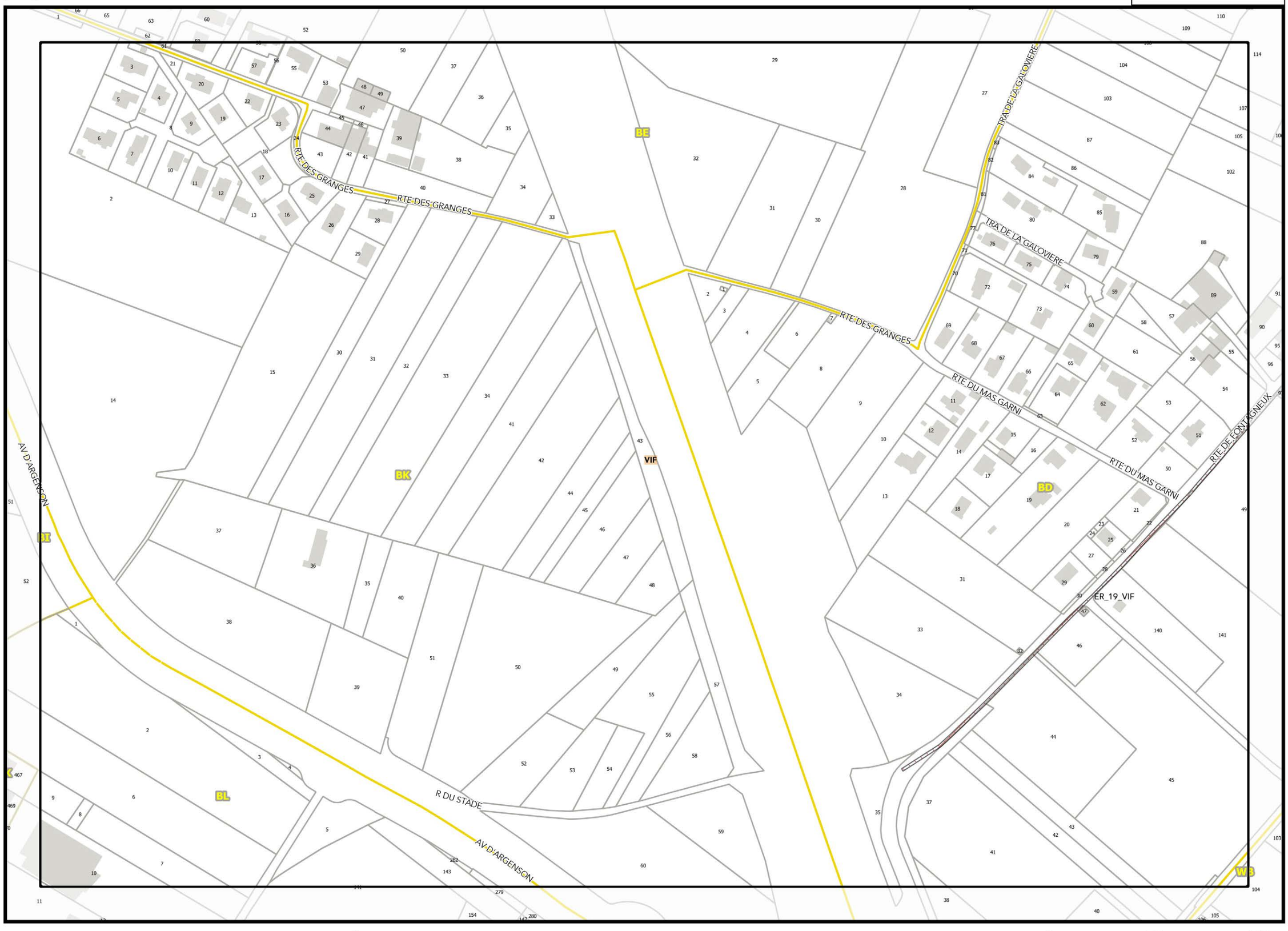

K49

M49

L50

Légende: se référer aux premières pages de l'atlas

Sources :
@ DGFiP Cadastre 2016
@ DREAL Auvergne Rhône-Alpes

0 75 150 m

REGLEMENT GRAPHIQUE

PLUi Plan Local d'Urbanisme intercommunal

Document approuvé le 20 décembre 2019

J_ATLAS DES EMPLACEMENTS RÉSERVÉS - TOME 2

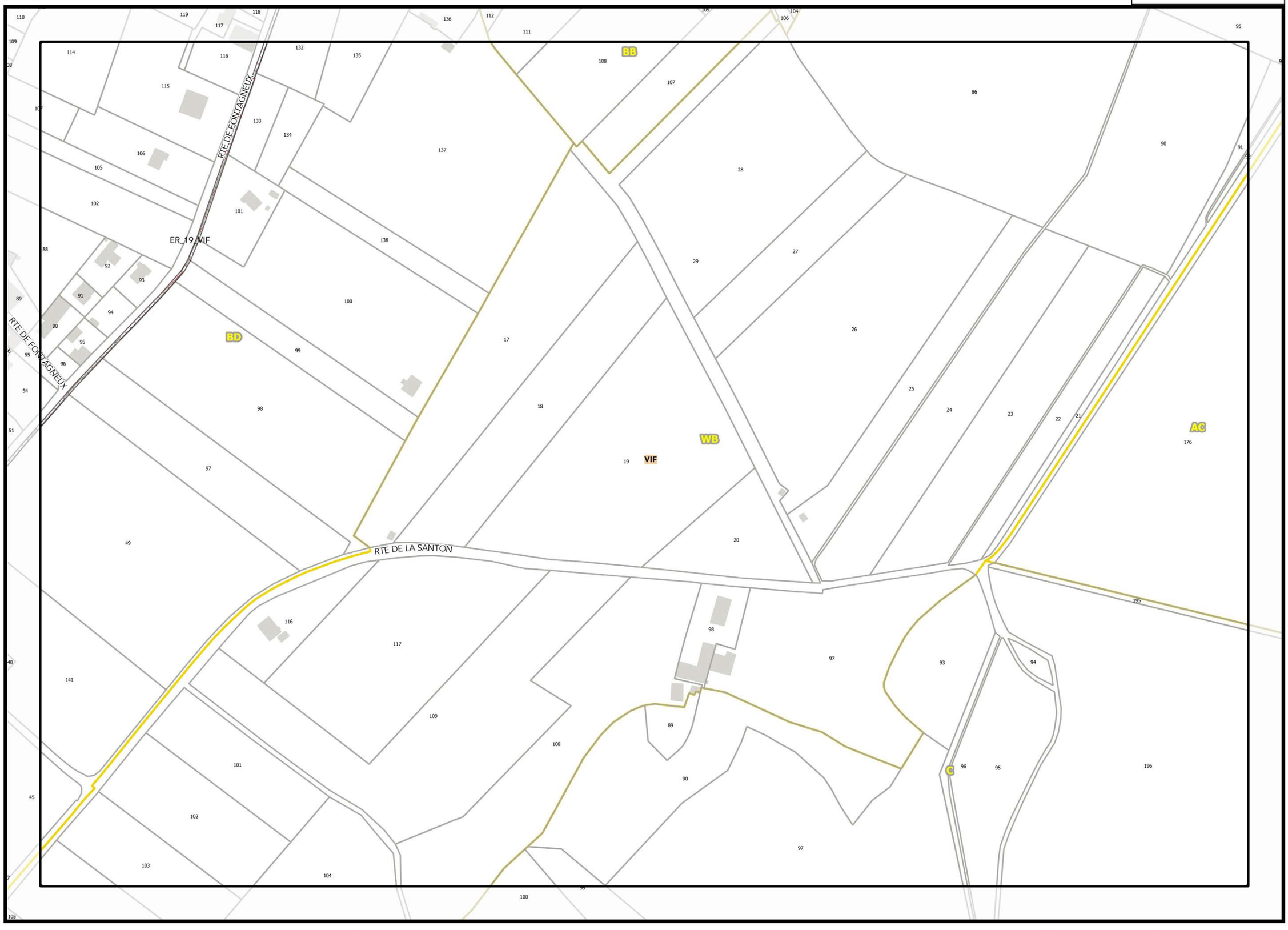

L49

N49

REGLEMENT GRAPHIQUE

PLUi

Document approuvé le 20 décembre 2019

J_ATLAS DES EMPLACEMENTS RÉSERVÉS - TOME 2

Légende: se référer aux premières pages de l'atlas

Sources :
@ DGFiP Cadastre 2016
@ DREAL Auvergne Rhône-Alpes

0 75 150 m

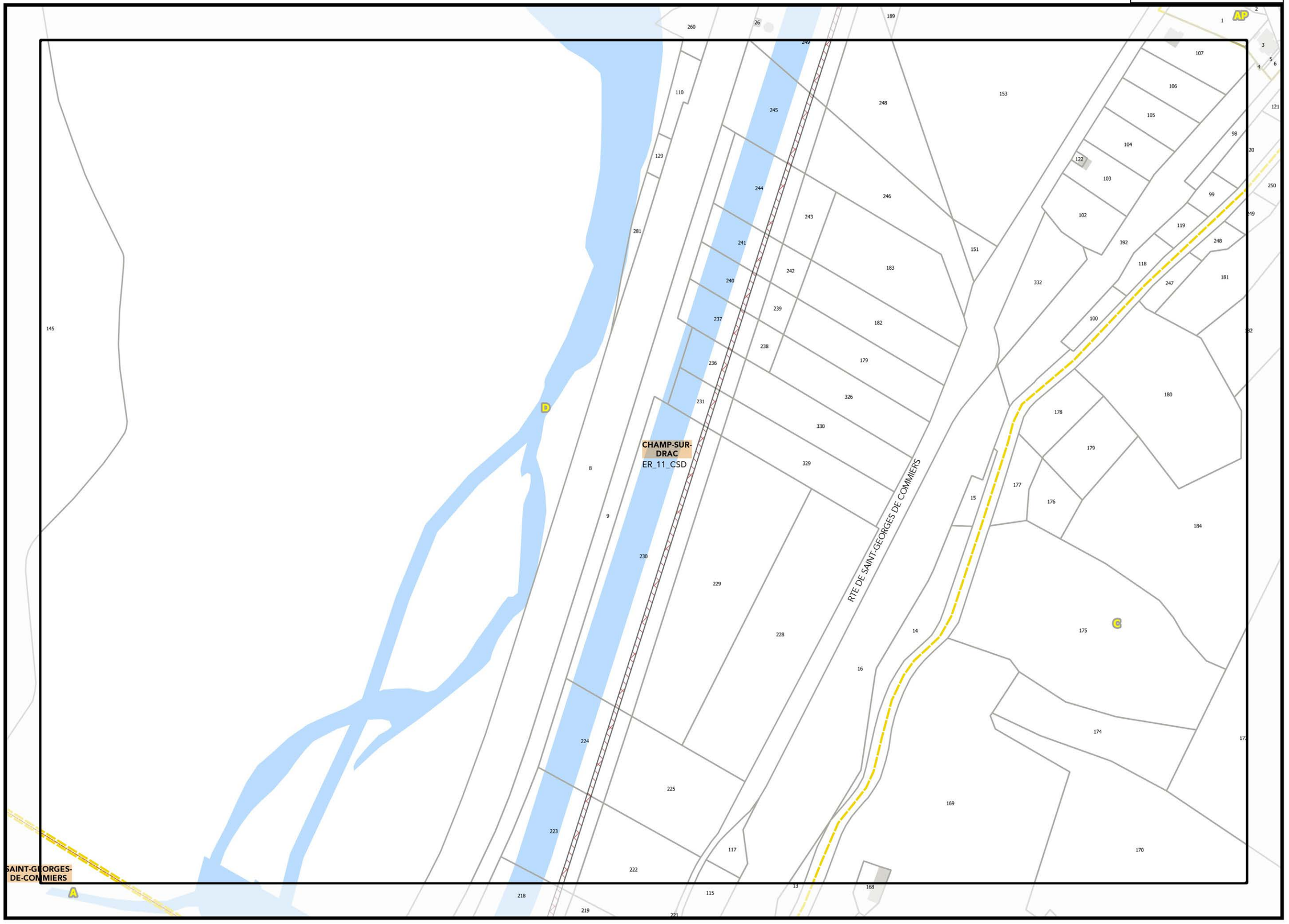

N49

P49

O50

Légende: se référer aux premières pages de l'atlas

Sources :
@ DGFiP Cadastre 2016
@ DREAL Auvergne Rhône-Alpes

0 75 150 m

REGLEMENT GRAPHIQUE

PLUi

Document approuvé le 20 décembre 2019

J_ATLAS DES EMPLACEMENTS RÉSERVÉS - TOME 2

Planche n° R49

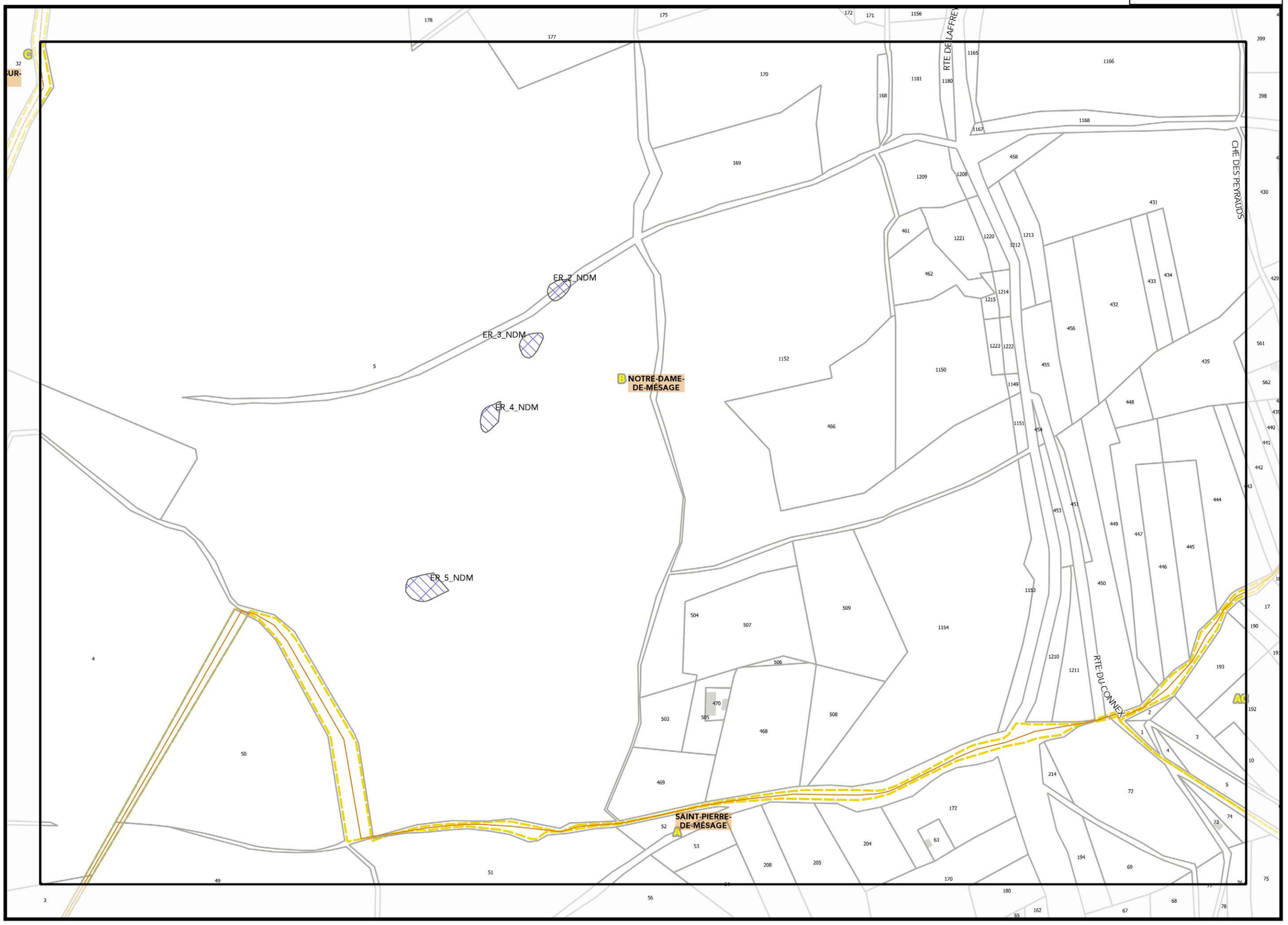

Q49

S49

R50

Légende: se référer aux premières pages de l'atlas

Sources :
@ DGFiP Cadastre 2016
@ DREAL Auvergne Rhône-Alpes

0 75 150 m

REGLEMENT GRAPHIQUE

PLUi

Document approuvé le 20 décembre 2019

J_ATLAS DES EMPLACEMENTS RÉSERVÉS - TOME 2

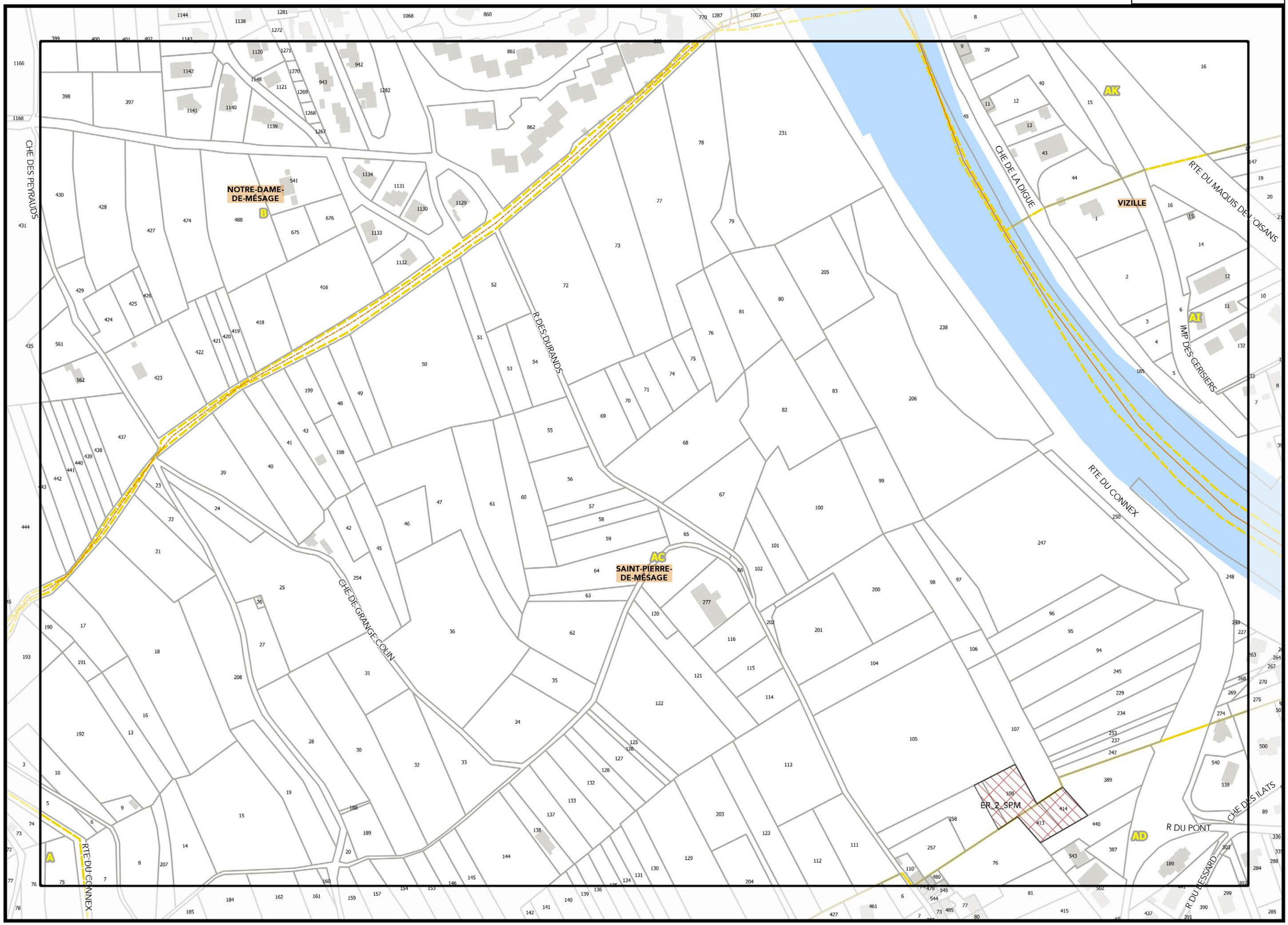

R49

T49

S50

Légende: se référer aux premières pages de l'atlas

Sources :
@ DGFiP Cadastre 2016
@ DREAL Auvergne Rhône-Alpes

0 75 150 m

REGLEMENT GRAPHIQUE

PLUi

Document approuvé le 20 décembre 2019

J_ATLAS DES EMPLACEMENTS RÉSERVÉS - TOME 2

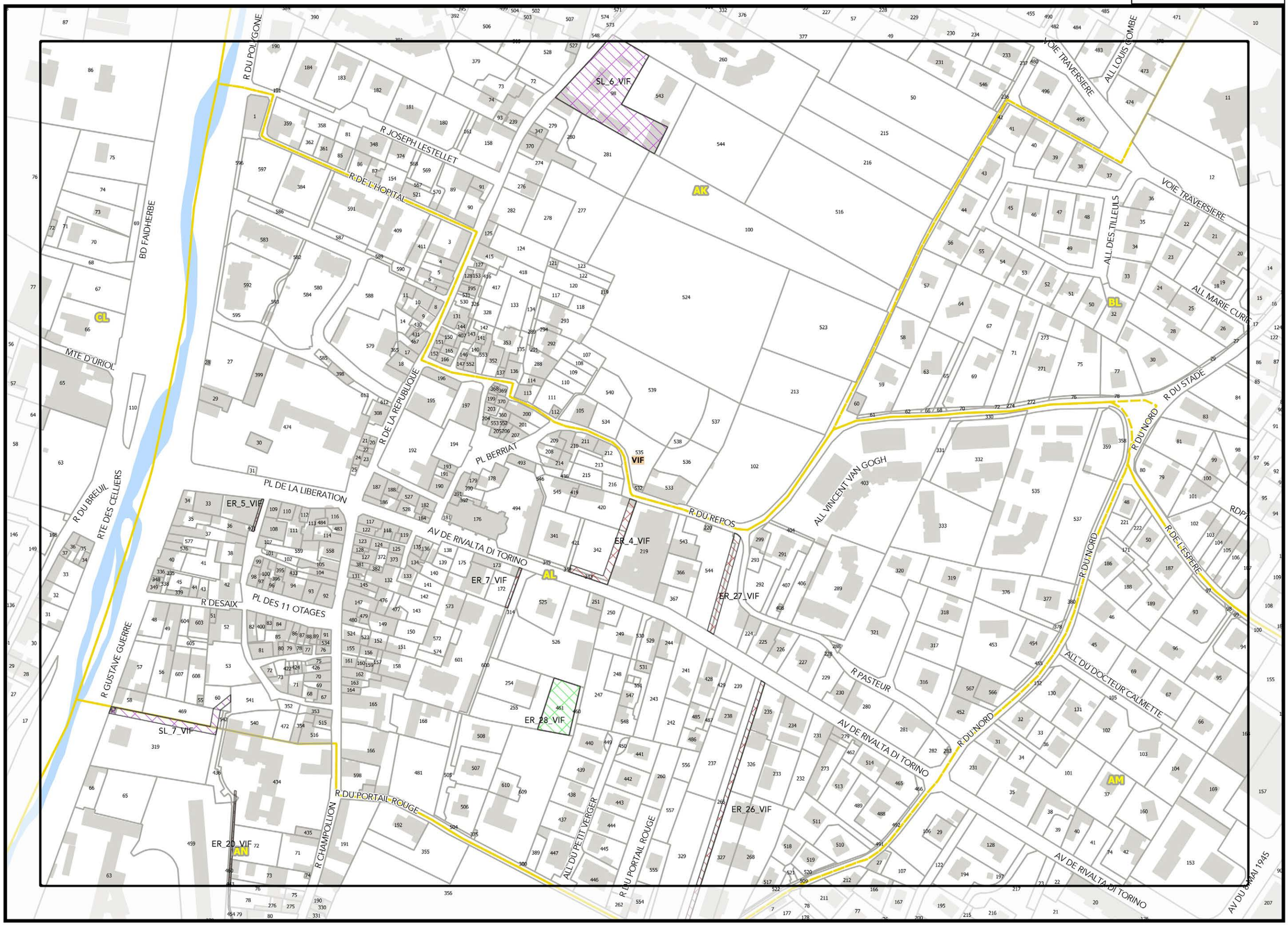

J50

L50

K51

Légende: se référer aux premières pages de l'atlas

Sources :
@ DGFiP Cadastre 2016
@ DREAL Auvergne Rhône-Alpes

0 75 150 m

REGLEMENT GRAPHIQUE

PLUi

Document approuvé le 20 décembre 2019

J_ATLAS DES EMPLACEMENTS RÉSERVÉS - TOME 2

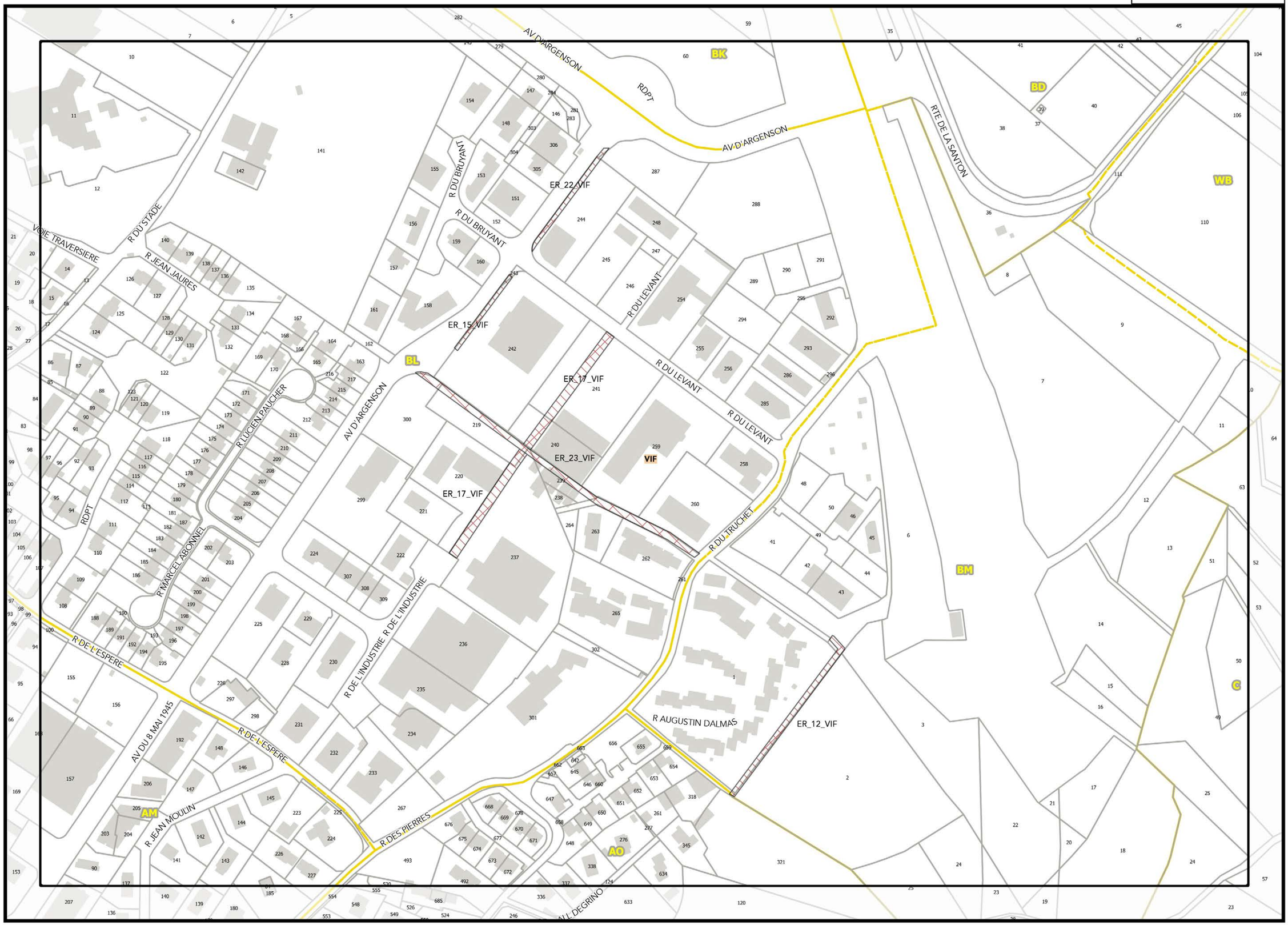

K50

M50

L51

Légende: se référer aux premières pages de l'atlas

Sources :
@ DGFiP Cadastre 2016
@ DREAL Auvergne Rhône-Alpes

0 75 150 m

REGLEMENT GRAPHIQUE

PLUi

Document approuvé le 20 décembre 2019

J_ATLAS DES EMPLACEMENTS RÉSERVÉS - TOME 2

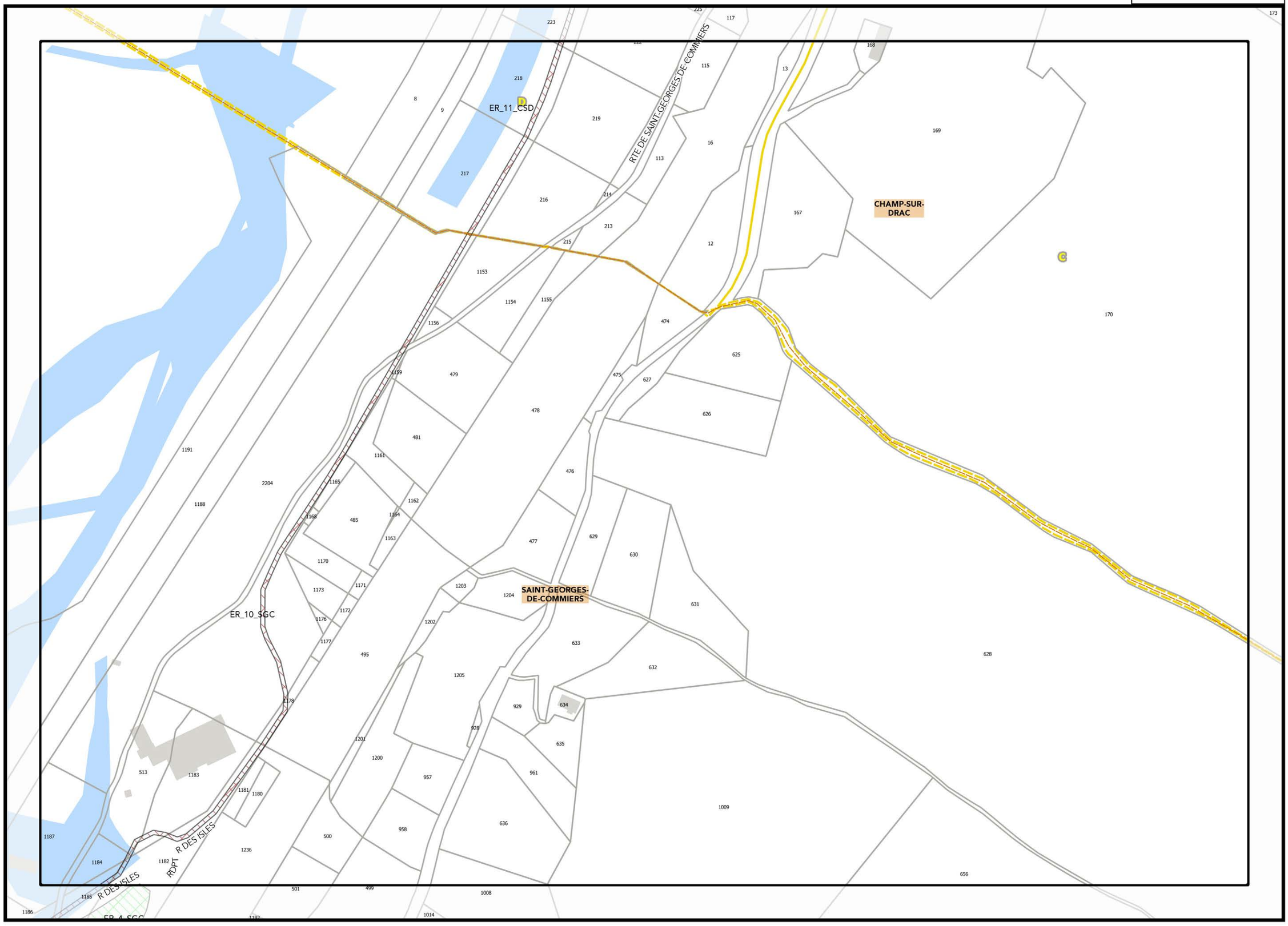

N50

P50

Légende: se référer aux premières pages de l'atlas

Sources :
@ DGFiP Cadastre 2016
@ DREAL Auvergne Rhône-Alpes

0 75 150 m

REGLEMENT GRAPHIQUE

PLUi

Document approuvé le 20 décembre 2019

J_ATLAS DES EMPLACEMENTS RÉSERVÉS - TOME 2

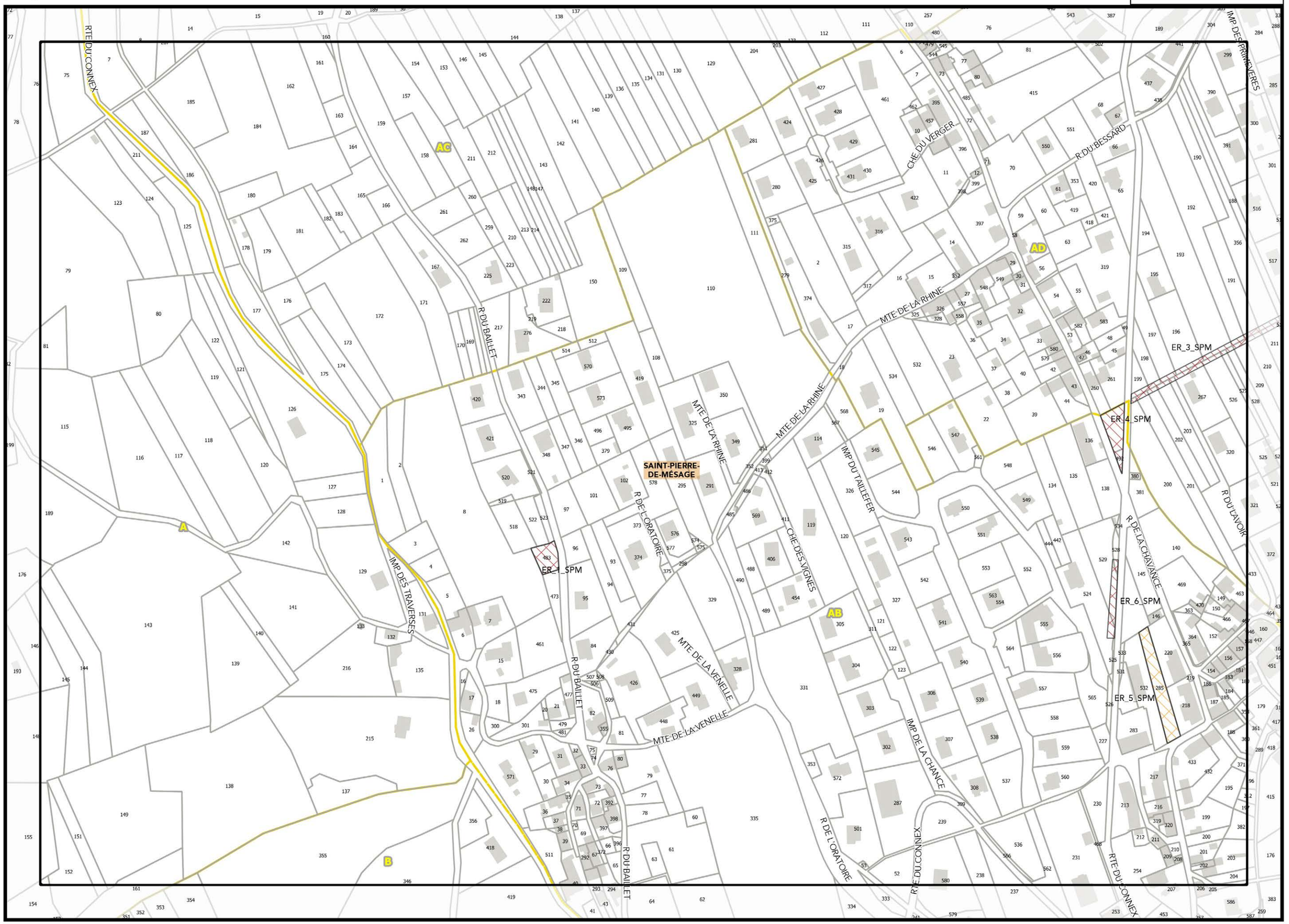

R50

T50

S51

Légende: se référer aux premières pages de l'atlas

Sources :
@ DGFiP Cadastre 2016
@ DREAL Auvergne Rhône-Alpes

0 75 150 m

REGLEMENT GRAPHIQUE

PLUi

Document approuvé le 20 décembre 2019

J_ATLAS DES EMPLACEMENTS RÉSERVÉS - TOME 2

Planche n° T50

REGLEMENT GRAPHIQUE

PLUi Plan Local d'Urbanisme intercommunal

Document approuvé le 20 décembre 2019

J_ATLAS DES EMPLACEMENTS RÉSERVÉS - TOME 2

Légende: se référer aux premières pages de l'atlas

Sources :
@ DGFiP Cadastre 2016
@ DREAL Auvergne Rhône-Alpes

0 75 150 m

▲Y49▲

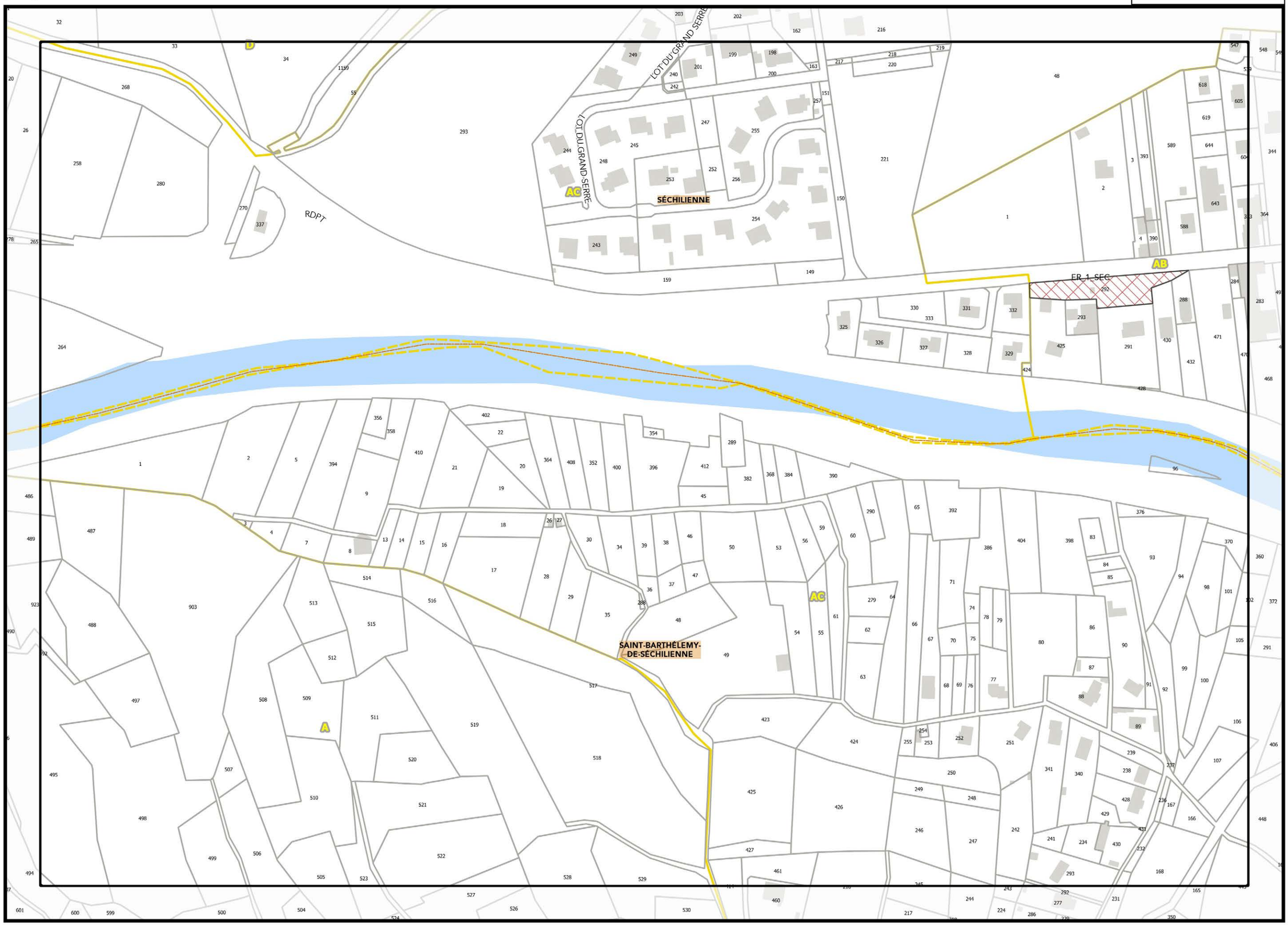

▲X50▲

▲Z50▲

▼Y51▼

Légende: se référer aux premières pages de l'atlas

Sources :
@ DGFiP Cadastre 2016
@ DREAL Auvergne Rhône-Alpes

0 75 150 m

REGLEMENT GRAPHIQUE

PLUi

Document approuvé le 20 décembre 2019

J_ATLAS DES EMPLACEMENTS RÉSERVÉS - TOME 2

Planche n° J51

ALL DE LA PERRIERE
RTE DES CELLIERS
R DU BREUIL
CL
ER_11_VIF
R GUSTAVE GUERRE
ALL DES RAFFOURS
CK
RTE DES CELLIERS
K
VIF
M'TE DU PIEU
RTE DES CELLIERS
ER_24_VIF
R SALICON
AN
ALL DE LA GRESSE
ER_20_VIF
R DU PAVILLON
CI
RTE DES CELLIERS
R GUSTAVE GUERRE

Légende: se référer aux premières pages de l'atlas

Sources :
@ DGFiP Cadastre 2016
@ DREAL Auvergne Rhône-Alpes

0 75 150 m

REGLEMENT GRAPHIQUE
PLUi

Document approuvé le 20 décembre 2019

J_ATLAS DES EMPLACEMENTS RÉSERVÉS - TOME 2

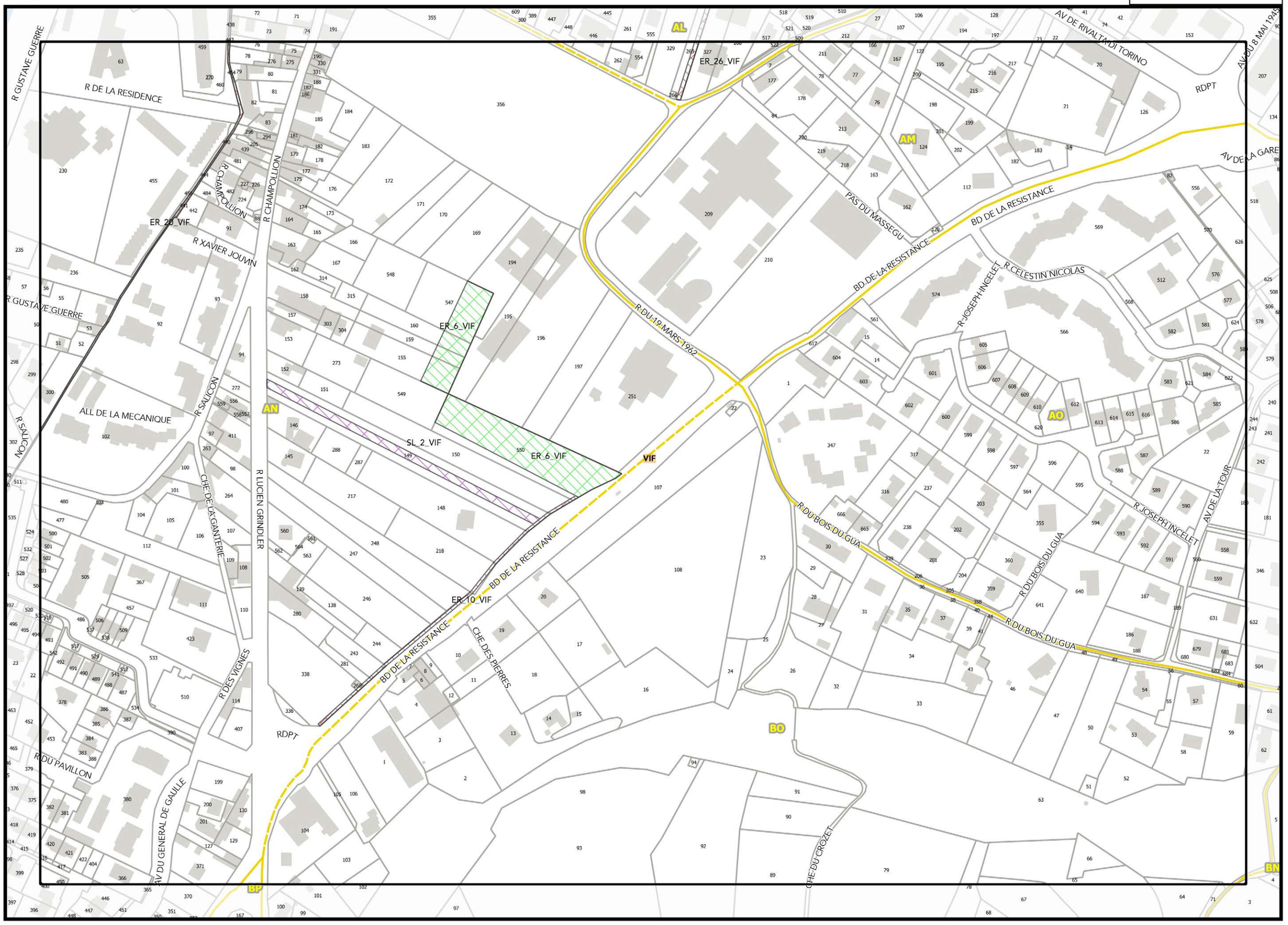

◀J51

◀L51

▼K52▼

Légende: se référer aux premières pages de l'atlas

Sources :
@ DGFiP Cadastre 2016
@ DREAL Auvergne Rhône-Alpes

0 75 150 m

REGLEMENT GRAPHIQUE

PLUi

Document approuvé le 20 décembre 2019

J_ATLAS DES EMPLACEMENTS RÉSERVÉS - TOME 2

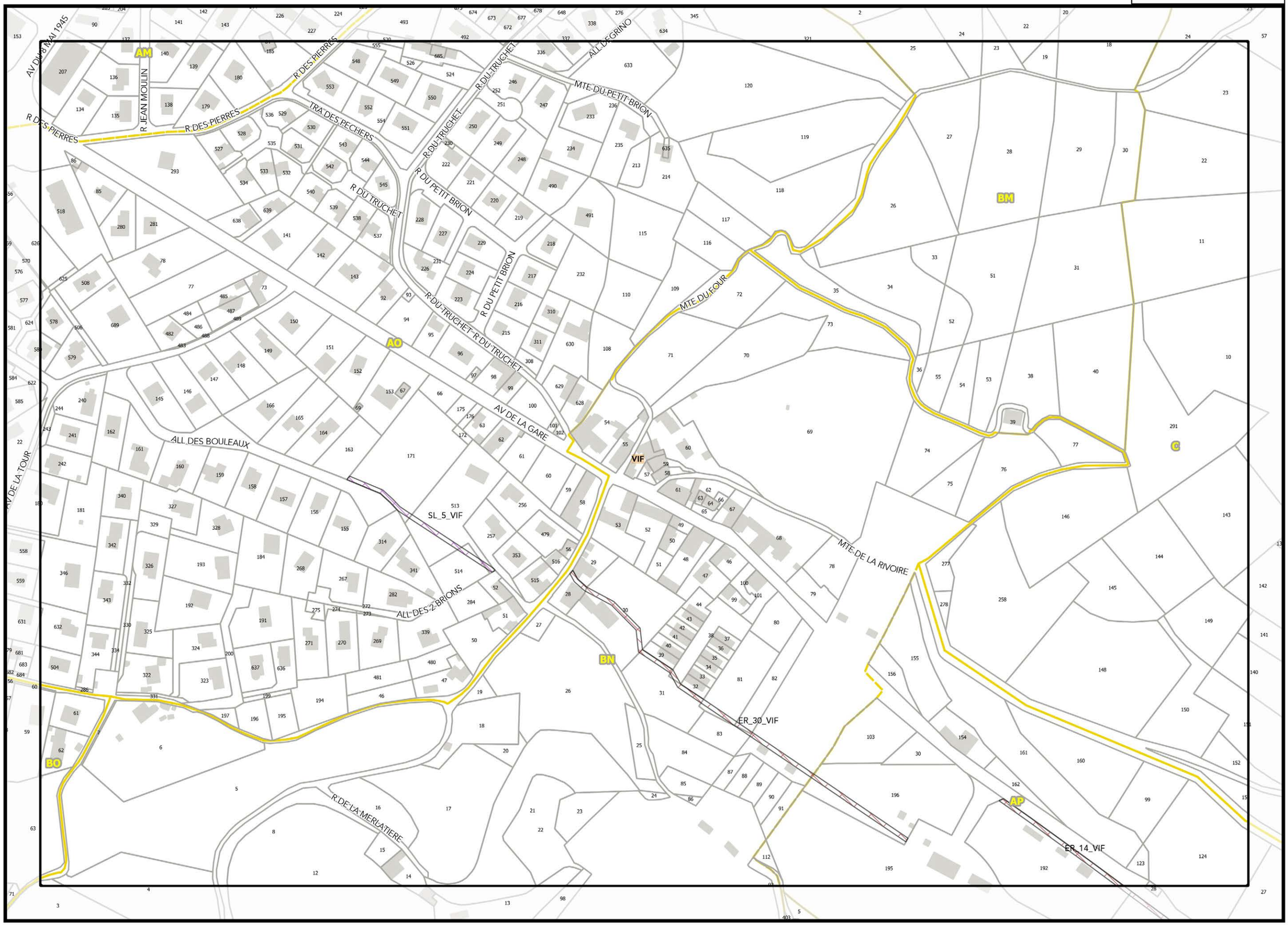

K51

M51

L52

Légende: se référer aux premières pages de l'atlas

Sources :
@ DGFiP Cadastre 2016
@ DREAL Auvergne Rhône-Aura

0 75 150 m

REGLEMENT GRAPHIQUE

PLUi

Document approuvé le 20 décembre 2019

J_ATLAS DES EMPLACEMENTS RÉSERVÉS - TOME 2

N50

Planche n° N51

REGLEMENT GRAPHIQUE

PLUi

Document approuvé le 20 décembre 2019

J_ATLAS DES EMPLACEMENTS RÉSERVÉS - TOME 2

M51

O51

N52

SAINT-GEORGES-DE-COMMIERS

R DES ISLES

R DU CANAL

R DE LA TOUR

ER_10_SGC

ER_4

A

AA

Légende: se référer aux premières pages de l'atlas

Sources :
@ DGFiP Cadastre 2016
@ DREAL Auvergne Rhône-Alpes

0 75 150 m



N51

P51

O52

Légende: se référer aux premières pages de l'atlas

Sources :
@ DGFiP Cadastre 2016
@ DREAL Auvergne Rhône-Alpes

0 75 150 m

REGLEMENT GRAPHIQUE

PLUi

Document approuvé le 20 décembre 2019

J_ATLAS DES EMPLACEMENTS RÉSERVÉS - TOME 2

▲Y50▲

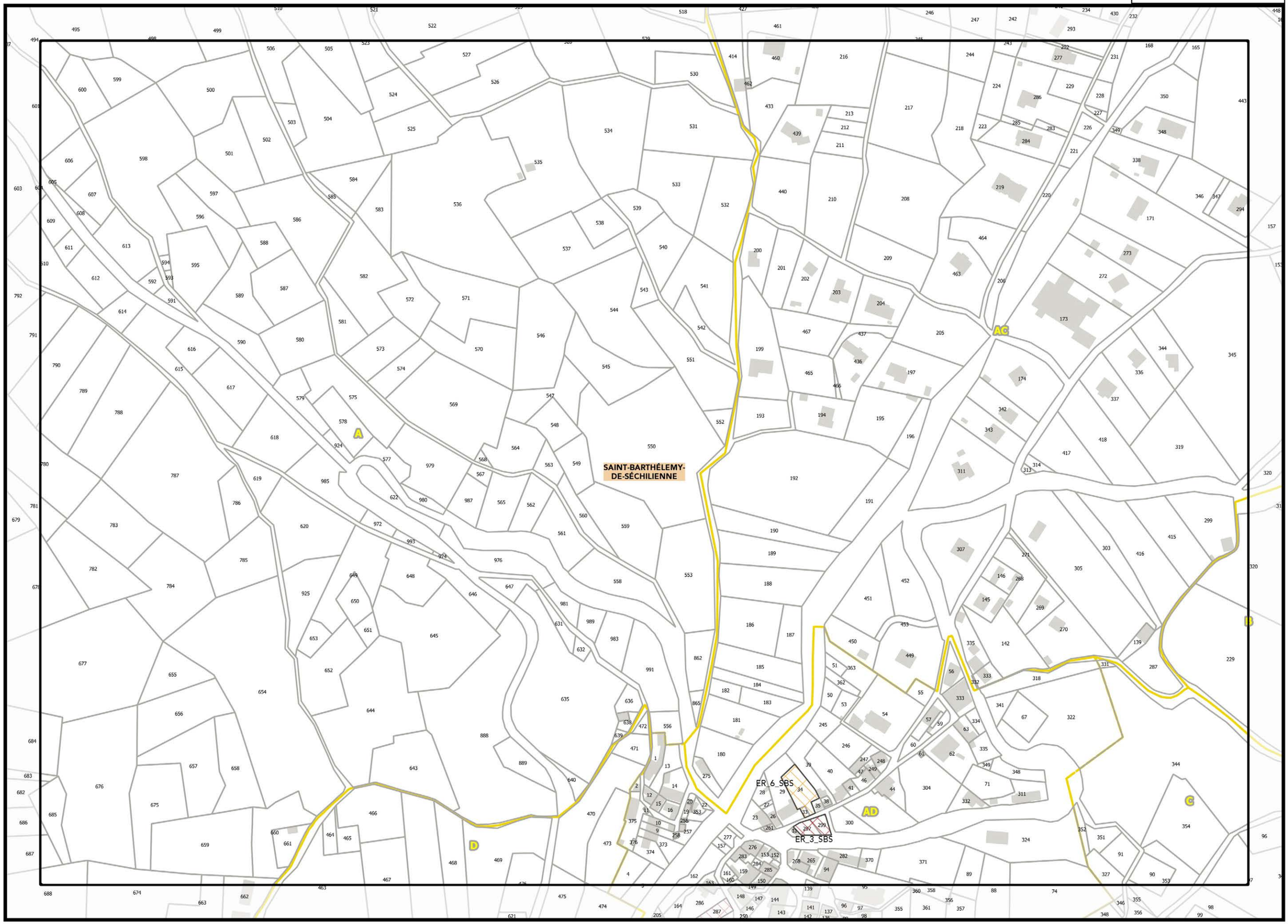

▲X51▲

▲Z51▲

▼Y52▼

Légende: se référer aux premières pages de l'atlas

Sources :
@ DGFiP Cadastre 2016
@ DREAL Auvergne Rhône-Alpes

0 75 150 m

REGLEMENT GRAPHIQUE

PLUi Plan Local d'Urbanisme intercommunal

Document approuvé le 20 décembre 2019

J_ATLAS DES EMPLACEMENTS RÉSERVÉS - TOME 2

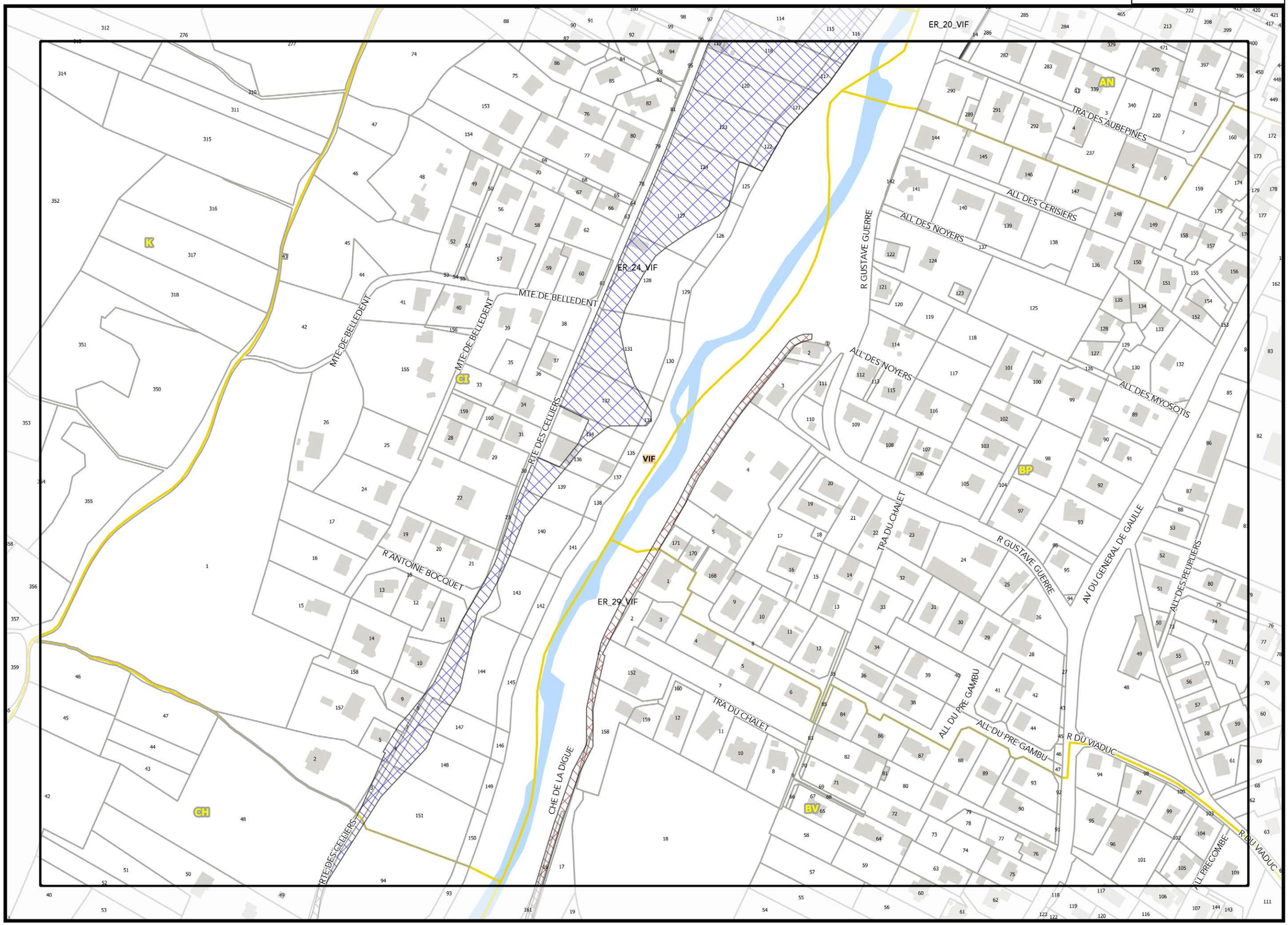

J52

I52

J53

Légende: se référer aux premières pages de l'atlas

Sources :
@ DGFiP Cadastre 2016
@ DREAL Auvergne Rhône-Alpes

0 75 150 m

REGLEMENT GRAPHIQUE

PLUi

Document approuvé le 20 décembre 2019

J_ATLAS DES EMPLACEMENTS RÉSERVÉS - TOME 2



K52

M52

L53

Légende: se référer aux premières pages de l'atlas

Sources :
@ DGFiP Cadastre 2016
@ DREAL Auvergne Rhône-Alpes

0 75 150 m

REGLEMENT GRAPHIQUE

PLUi

Document approuvé le 20 décembre 2019

J_ATLAS DES EMPLACEMENTS RÉSERVÉS - TOME 2

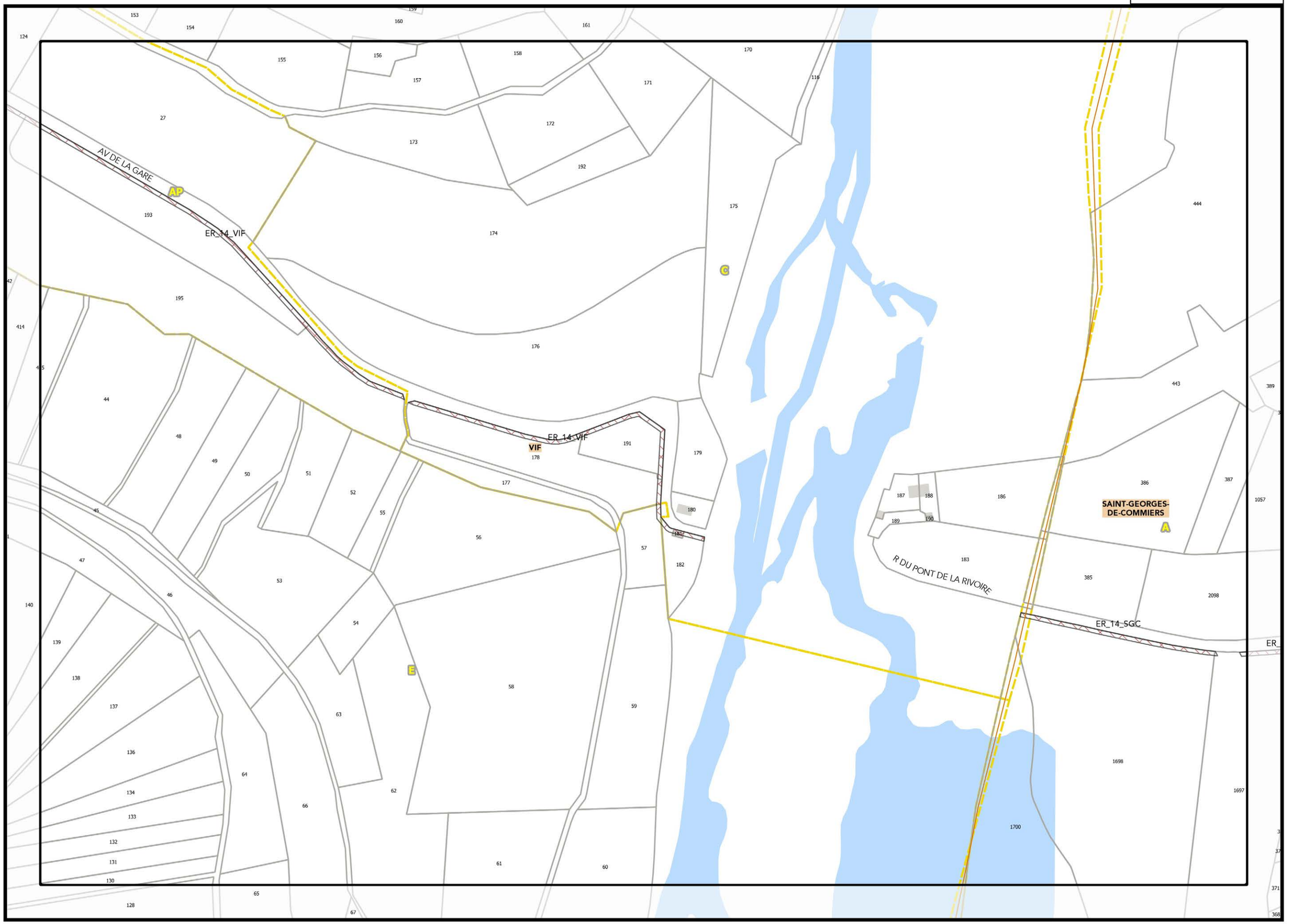

L52

N52

M53

Légende: se référer aux premières pages de l'atlas

Sources :
@ DGFiP Cadastre 2016
@ DREAL Auvergne Rhône-Alpes

0 75 150 m

REGLEMENT GRAPHIQUE

PLUi

Document approuvé le 20 décembre 2019

J_ATLAS DES EMPLACEMENTS RÉSERVÉS - TOME 2

Planche n° N52

Document approuvé le 20 décembre 2019

M52

O52

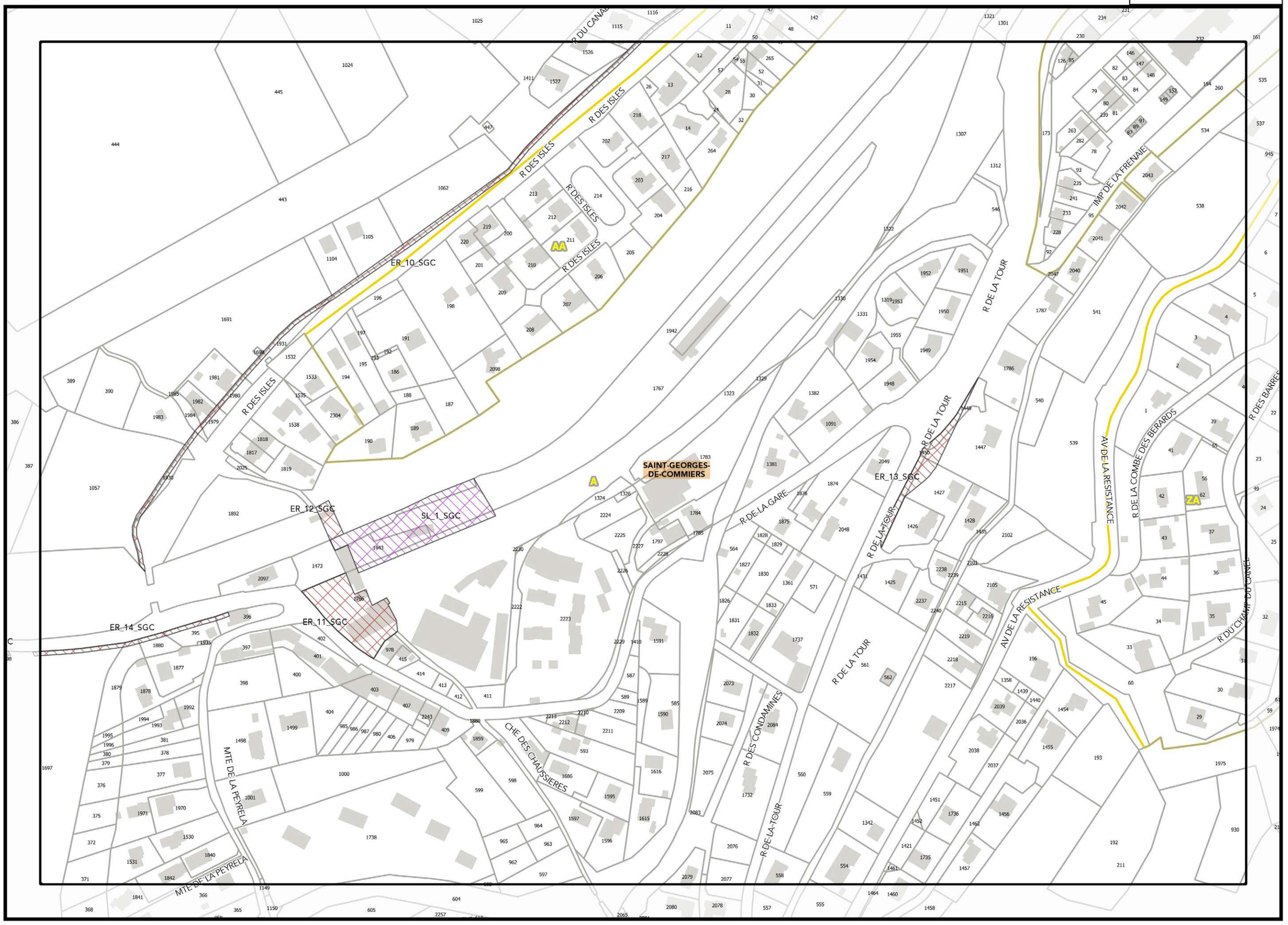

N53

Légende: se référer aux premières pages de l'atlas

Sources :
@ DGFiP Cadastre 2016
@ DREAL Auvergne Rhône-Alpes

0 75 150 m

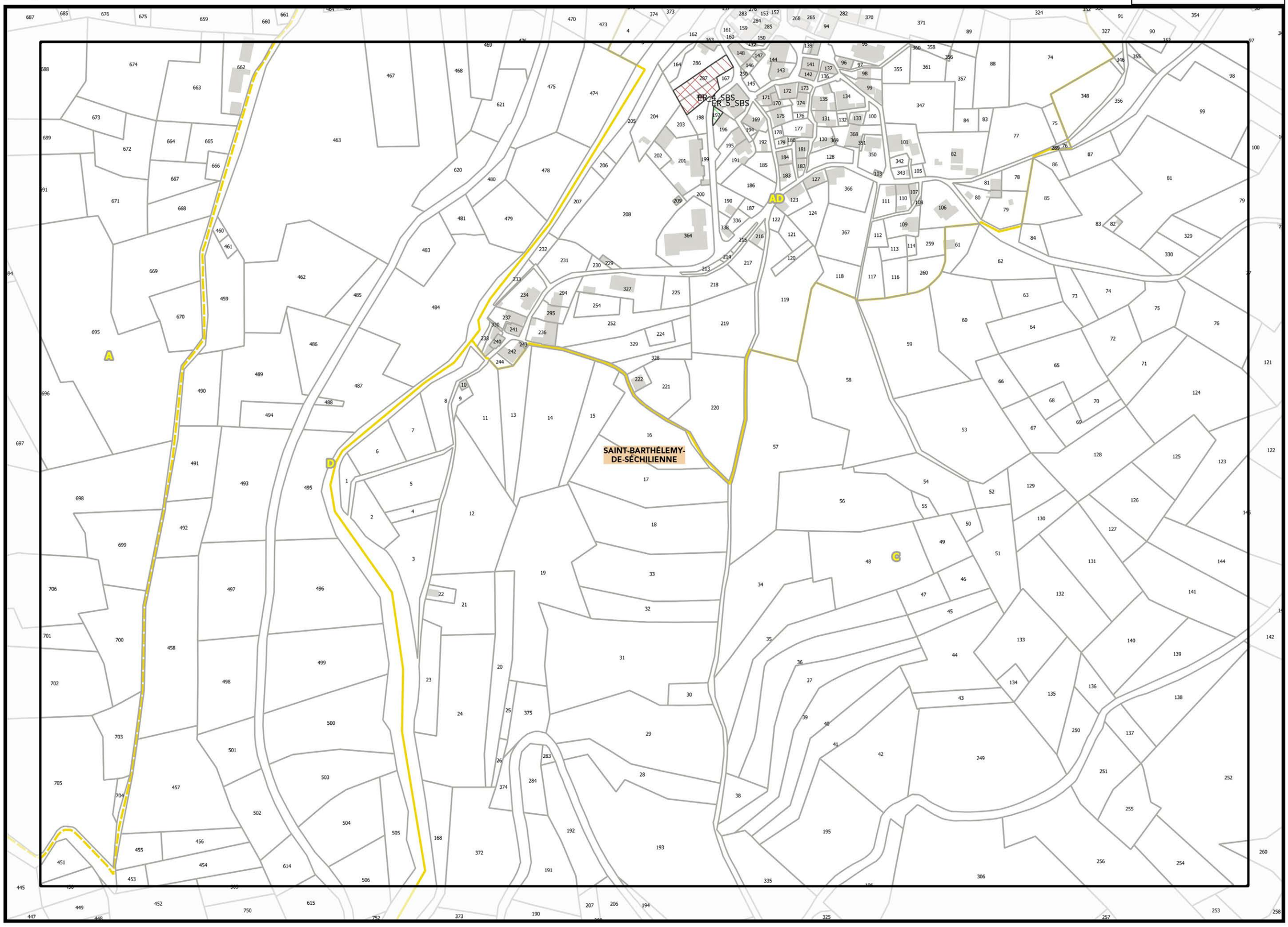

Légende: se référer aux premières pages de l'atlas

Sources :
@ DGFiP Cadastre 2016
@ DREAL Auvergne Rhône-Alpes

0 75 150 m

REGLEMENT GRAPHIQUE

Document approuvé le 20 décembre 2019

J_ATLAS DES EMPLACEMENTS RÉSERVÉS - TOME 2

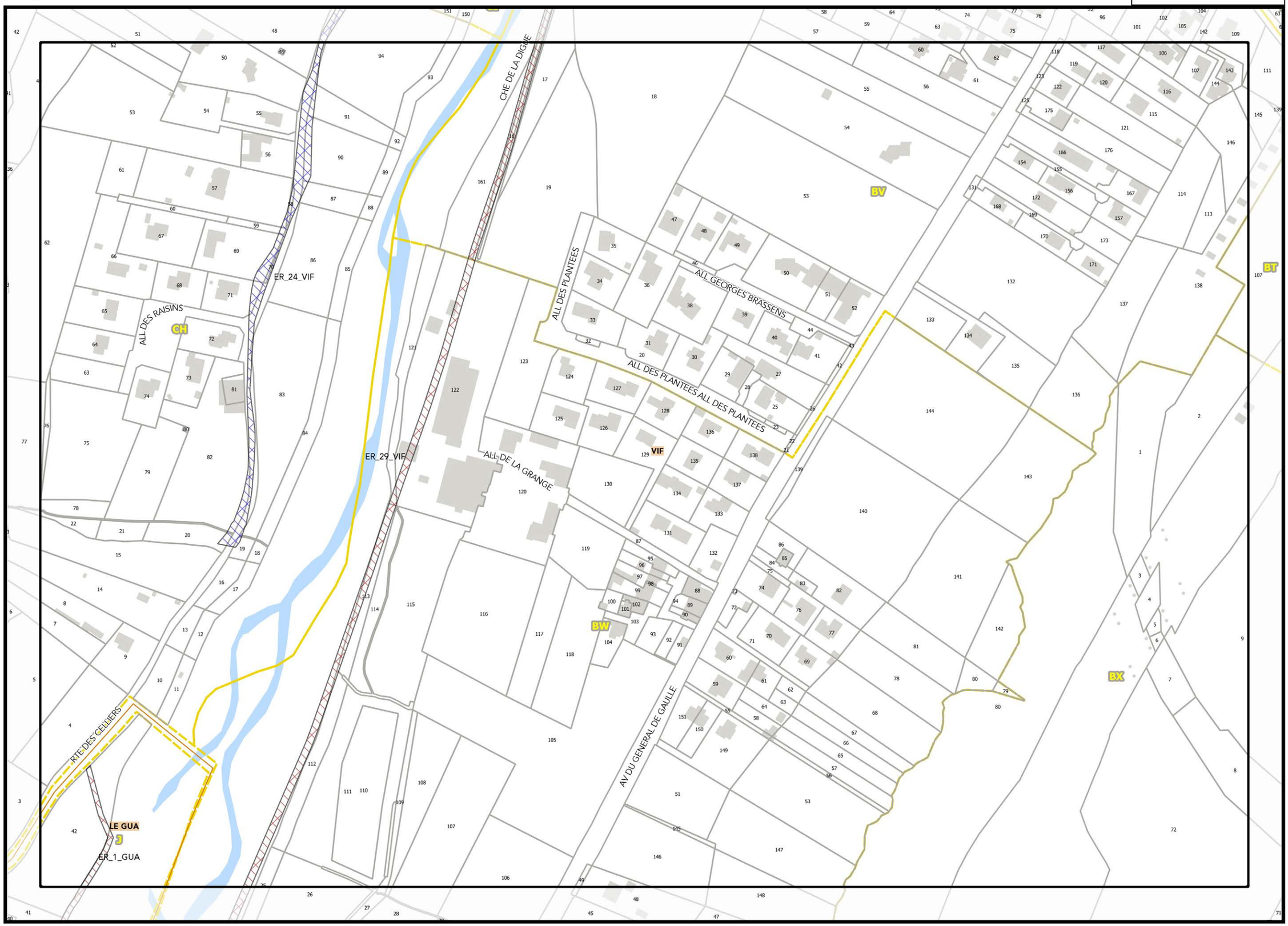

I53

K53

J54

Légende: se référer aux premières pages de l'atlas

Sources :
@ DGFiP Cadastre 2016
@ DREAL Auvergne Rhône-Alpes

0 75 150 m

REGLEMENT GRAPHIQUE

PLUi

Document approuvé le 20 décembre 2019

J_ATLAS DES EMPLACEMENTS RÉSERVÉS - TOME 2

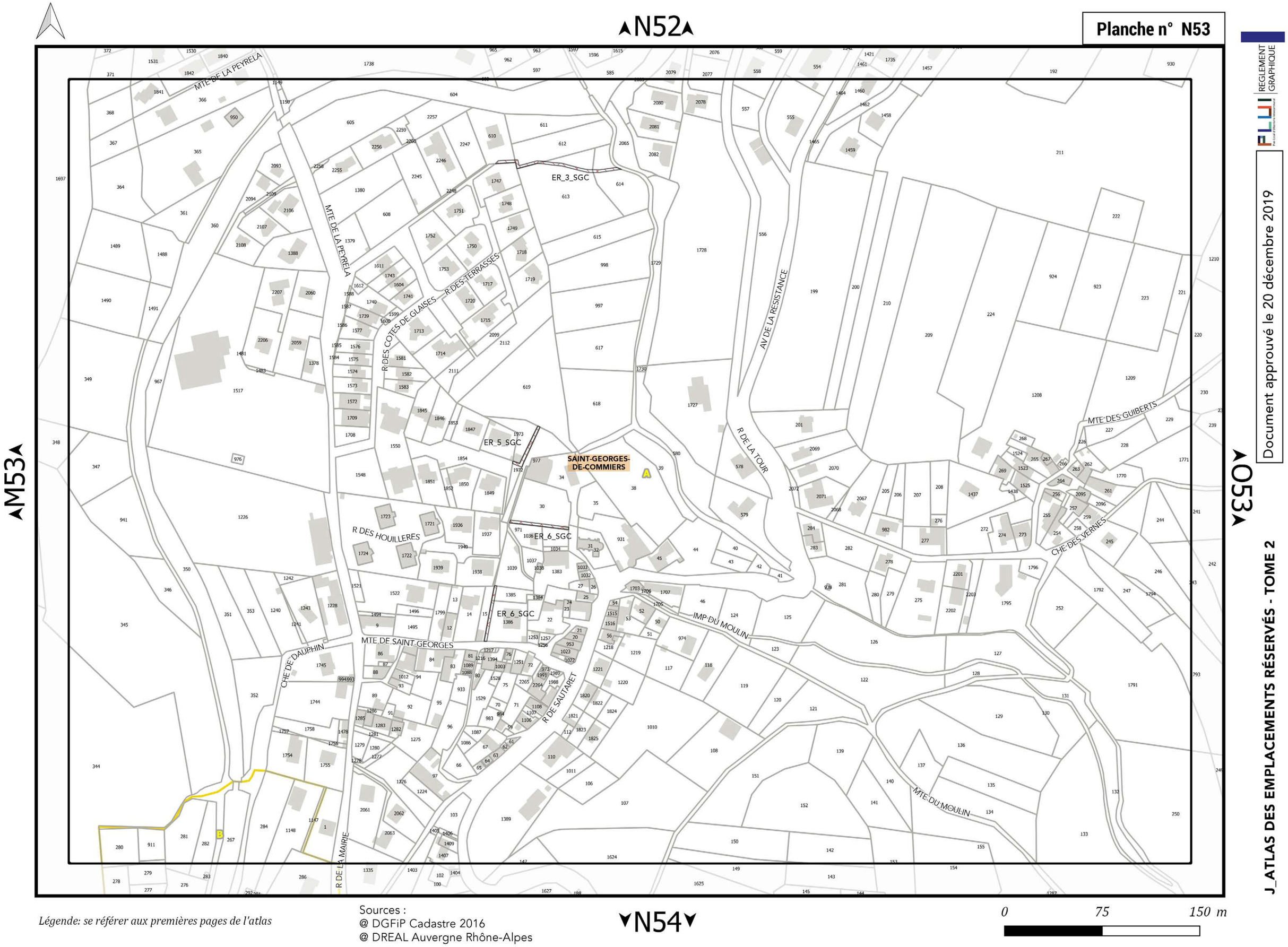

Légende: se référer aux premières pages de l'atlas

Sources :
@ DGFiP Cadastre 2016
@ DREAL Auvergne Rhône-Alpes

J_ATLAS DES EMPLACEMENTS RÉSERVÉS - TOME 2

Document approuvé le 20 décembre 2019

FLUI REGLEMENT GRAPHIQUE

Planche n° X53



W53
Y53
X54

Légende: se référer aux premières pages de l'atlas

Sources :
@ DGFiP Cadastre 2016
@ DREAL Auvergne Rhône-Alpes

0 75 150 m

Document approuvé le 20 décembre 2019

Planche n° I54

RTE DES CELLIERS

LE GUA

ER_11_GUA

ER_14_GUA

ER_8_GUA

ER_10_GUA

ER_12_GUA

ER_17_GUA

ER_16_

ER_29_VIF

CLOS BERNARD

RTE DE CHAMPROND

IMP DES POMMIERS

IMP DU RIF

BY

VIF

AV

Légende: se référer aux premières pages de l'atlas

Sources :
@ DGFiP Cadastre 2016
@ DREAL Auvergne Rhône-Alpes

0 75 150 m

REGLEMENT GRAPHIQUE

PLUi

Document approuvé le 20 décembre 2019

J_ATLAS DES EMPLACEMENTS RÉSERVÉS - TOME 2



I54

K54

J55

Légende: se référer aux premières pages de l'atlas

Sources :
@ DGFiP Cadastre 2016
@ DREAL Auvergne Rhône-Alpes

0 75 150 m

REGLEMENT GRAPHIQUE

PLUi Plan Local d'Urbanisme intercommunal

Document approuvé le 20 décembre 2019

J_ATLAS DES EMPLACEMENTS RÉSERVÉS - TOME 2

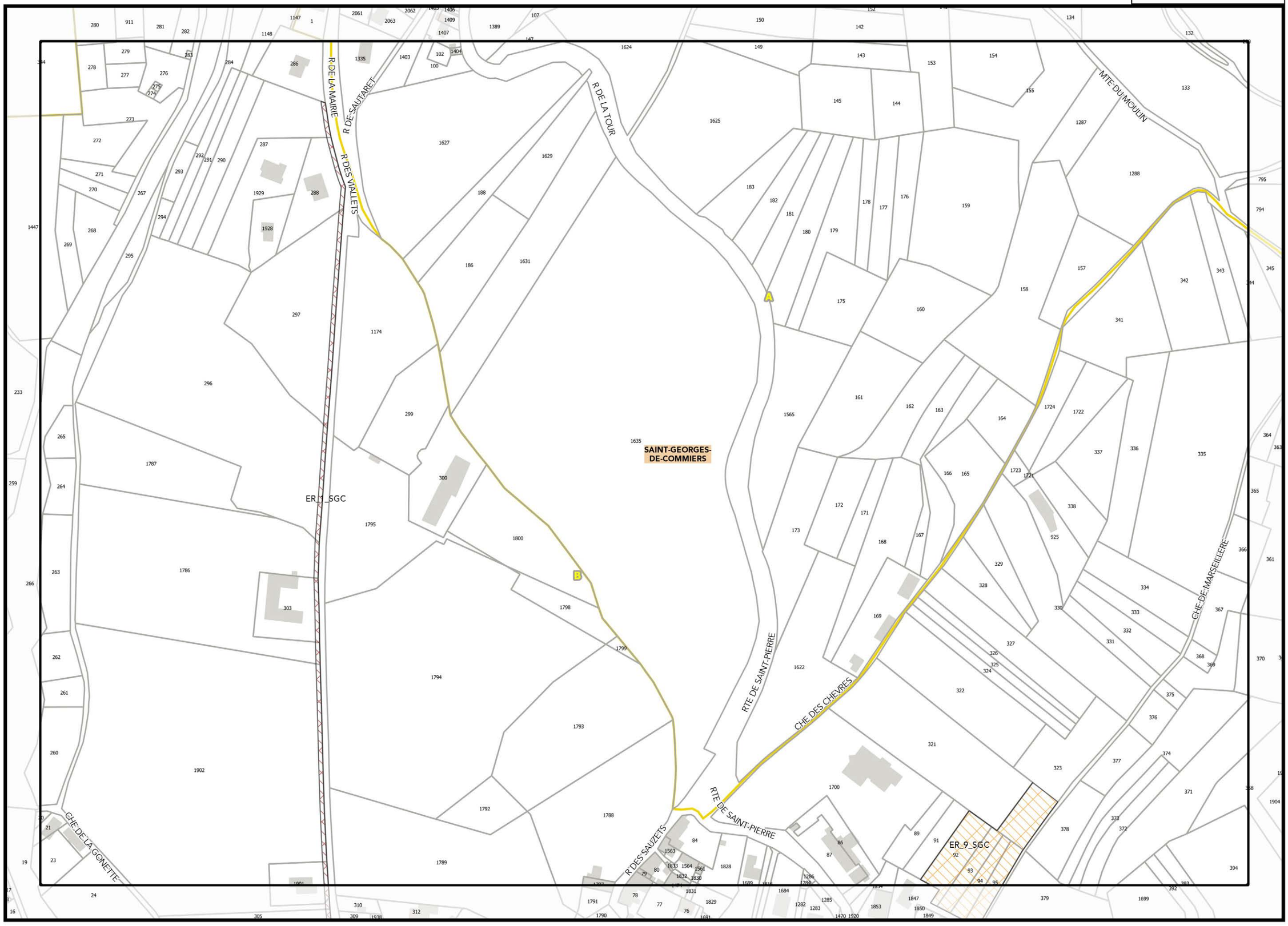

M54

O54

N55

Légende: se référer aux premières pages de l'atlas

Sources :
@ DGFiP Cadastre 2016
@ DREAL Auvergne Rhône-Alpes

0 75 150 m

REGLEMENT GRAPHIQUE

PLUi Plan Local d'Urbanisme intercommunal

Document approuvé le 20 décembre 2019

J_ATLAS DES EMPLACEMENTS RÉSERVÉS - TOME 2

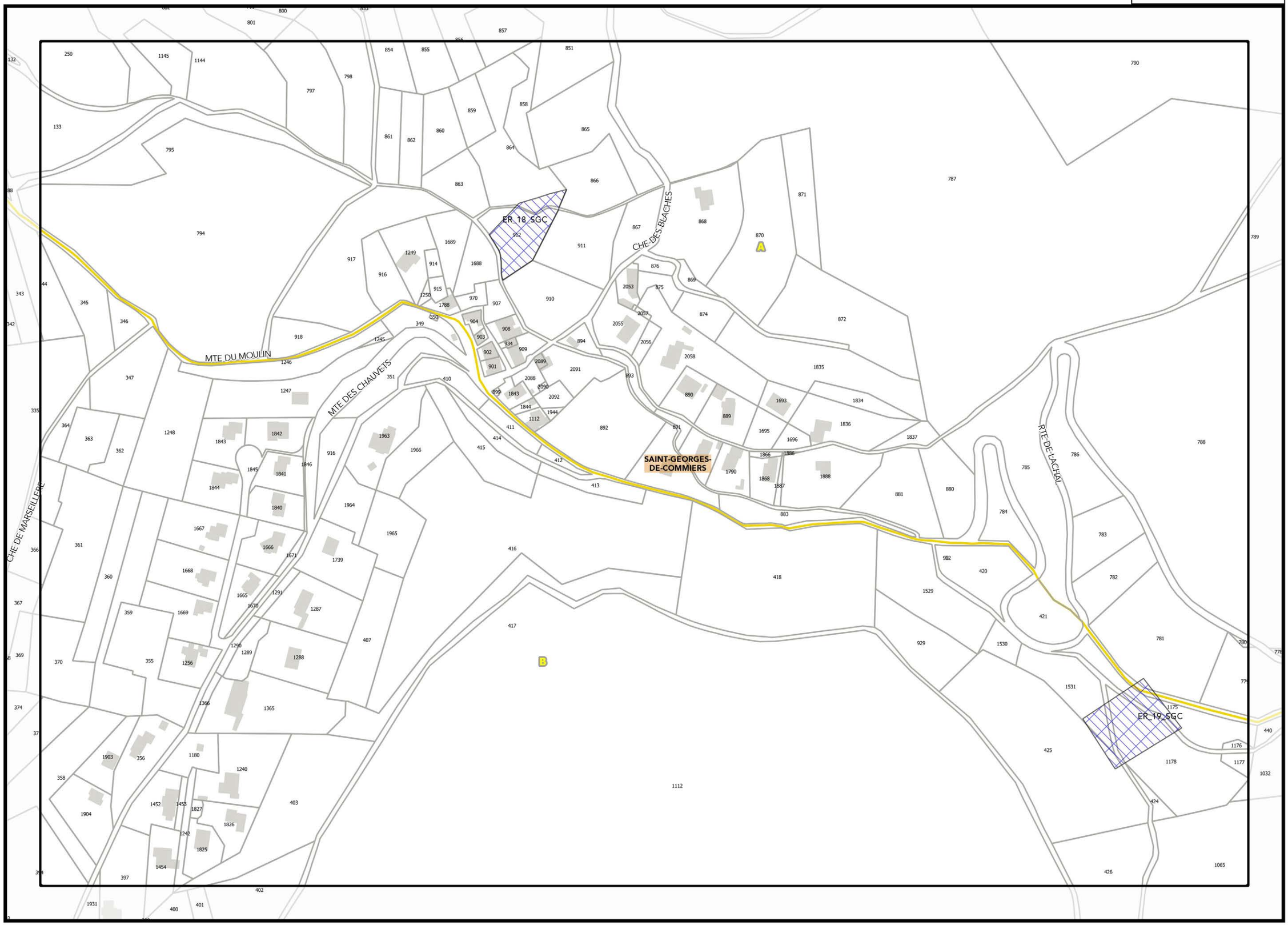

▲N54▲

▲P54▲

Légende: se référer aux premières pages de l'atlas

Sources :
@ DGFiP Cadastre 2016
@ DREAL Auvergne Rhône-Alpes

0 75 150 m

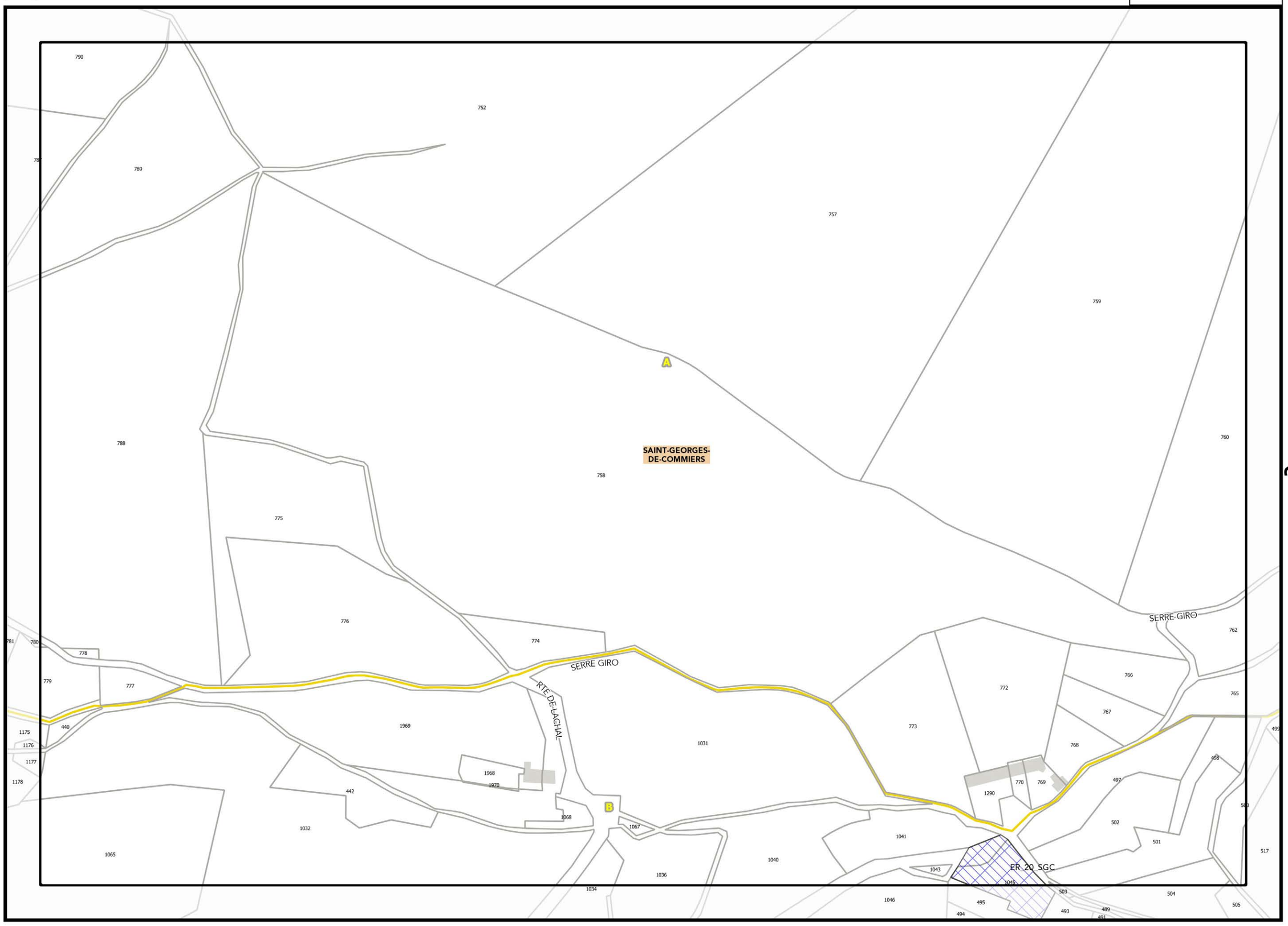

O54

O54

P55

0 75 150 m

Légende: se référer aux premières pages de l'atlas

Sources :
@ DGFiP Cadastre 2016
@ DREAL Auvergne Rhône-Alpes

REGLEMENT GRAPHIQUE

PLUi

Document approuvé le 20 décembre 2019

J_ATLAS DES EMPLACEMENTS RÉSERVÉS - TOME 2

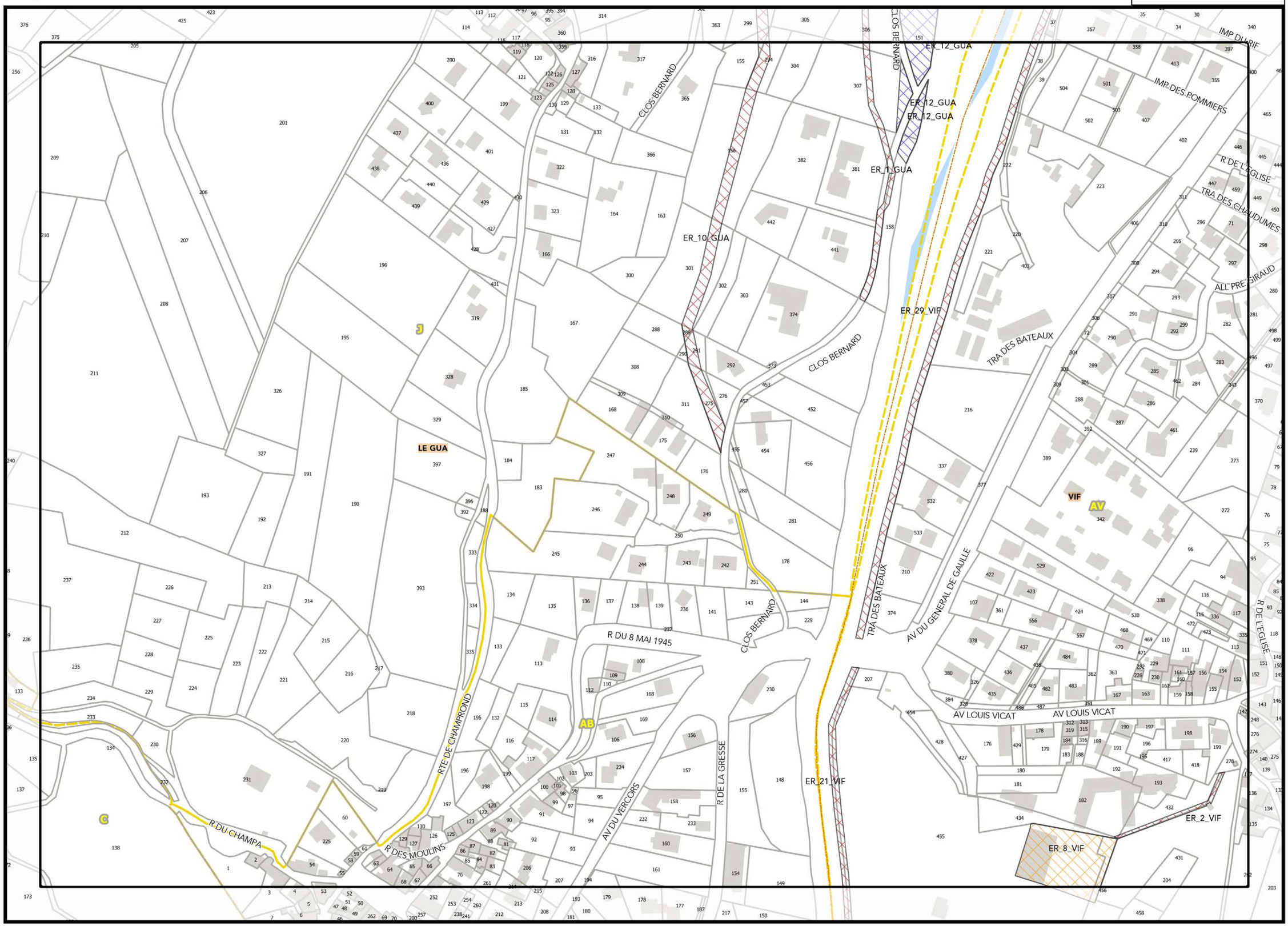

H55

J55

I56

Légende: se référer aux premières pages de l'atlas

Sources :
@ DGFiP Cadastre 2016
@ DREAL Auvergne Rhône-Alpes

0 75 150 m

REGLEMENT GRAPHIQUE

PLUi

Document approuvé le 20 décembre 2019

J_ATLAS DES EMPLACEMENTS RÉSERVÉS - TOME 2

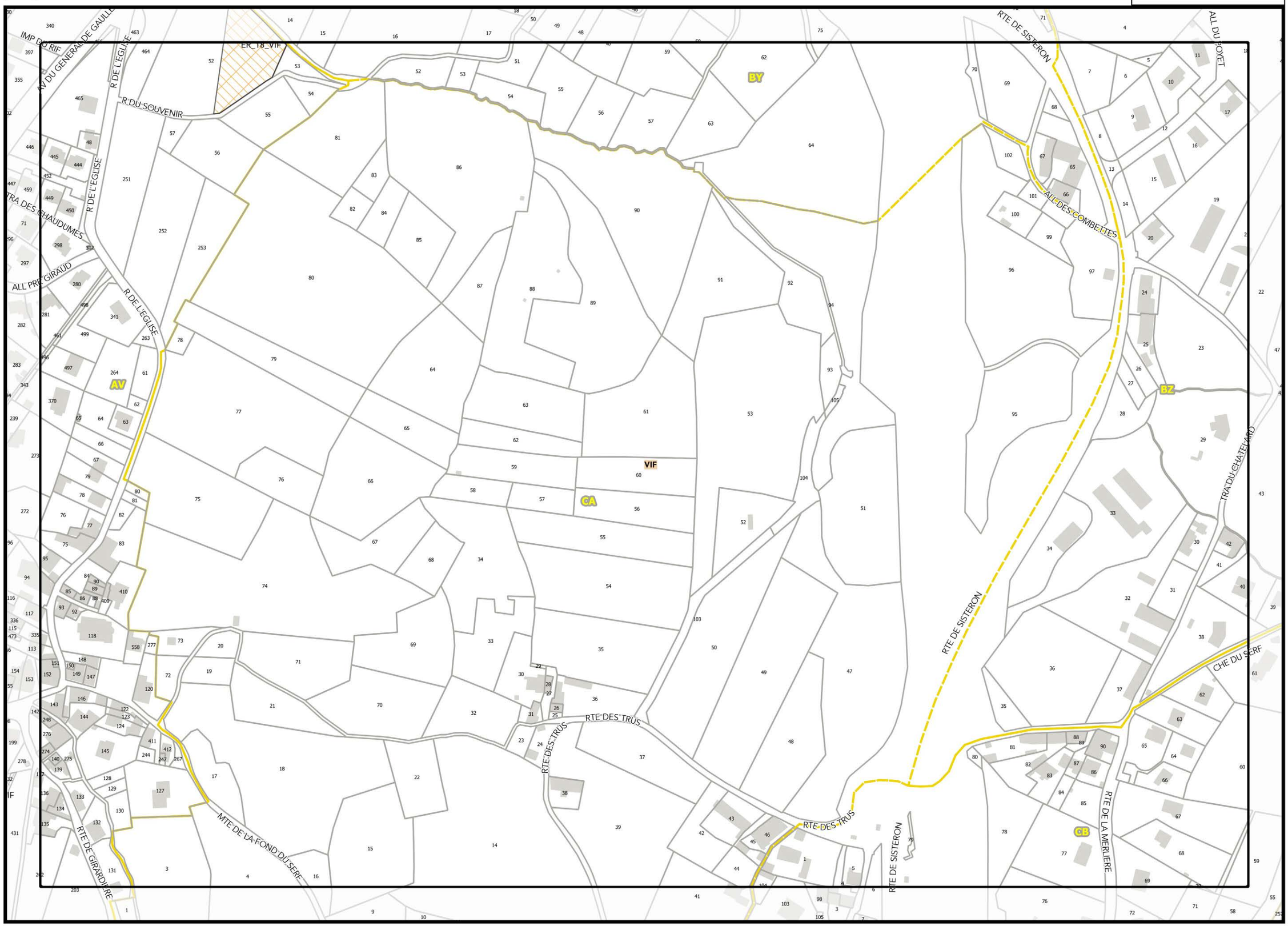

I55

K55

Légende: se référer aux premières pages de l'atlas

Sources :
@ DGFiP Cadastre 2016
@ DREAL Auvergne Rhône-Alpes

J56

0 75 150 m

REGLEMENT GRAPHIQUE

PLUi

Document approuvé le 20 décembre 2019

J_ATLAS DES EMPLACEMENTS RÉSERVÉS - TOME 2

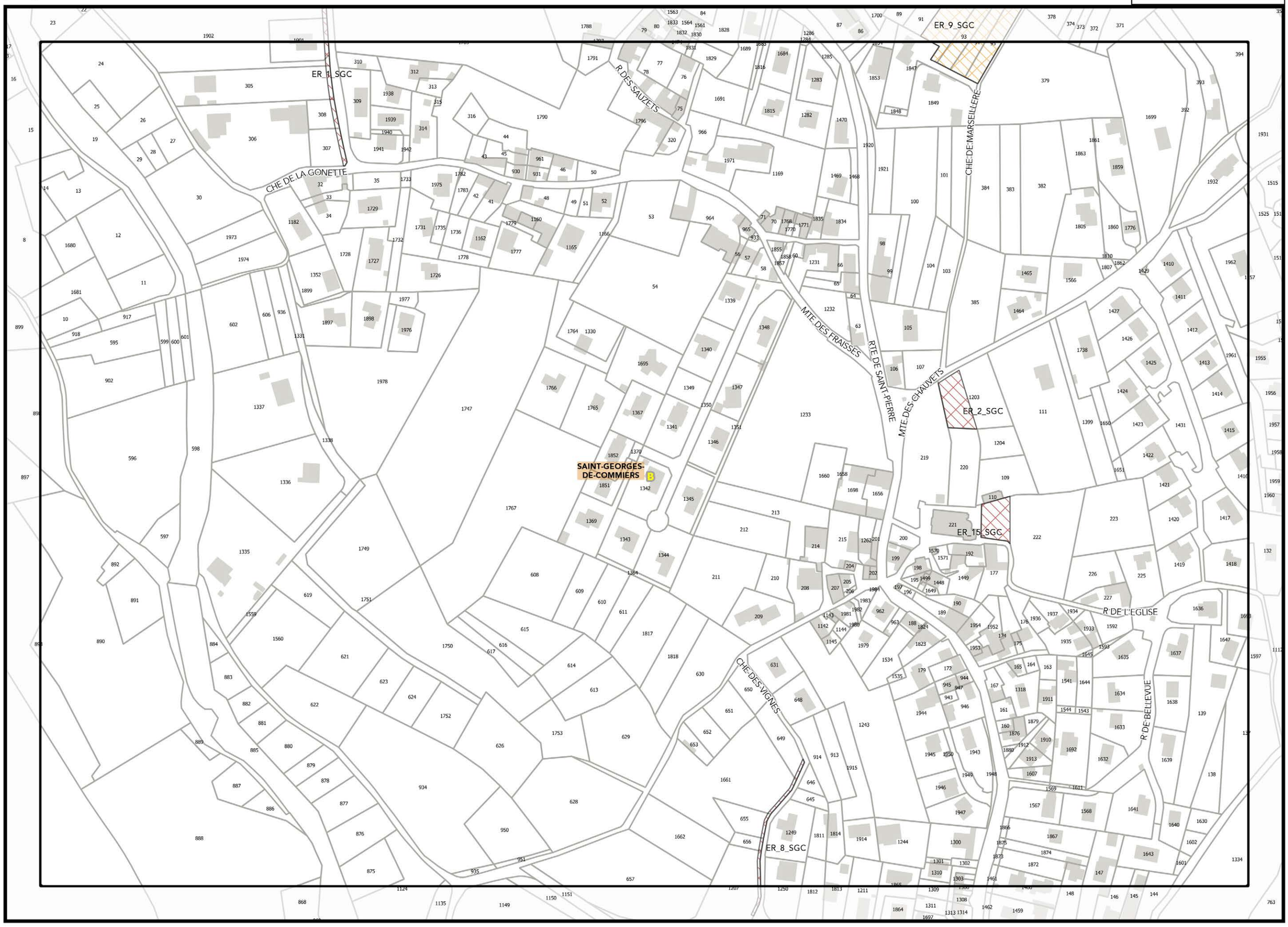

M55

O55

REGLEMENT GRAPHIQUE

PLUi

Document approuvé le 20 décembre 2019

J_ATLAS DES EMPLACEMENTS RÉSERVÉS - TOME 2

Légende: se référer aux premières pages de l'atlas

Sources :
@ DGFiP Cadastre 2016
@ DREAL Auvergne Rhône-Alpes

N56

0 75 150 m

Planche n° P55

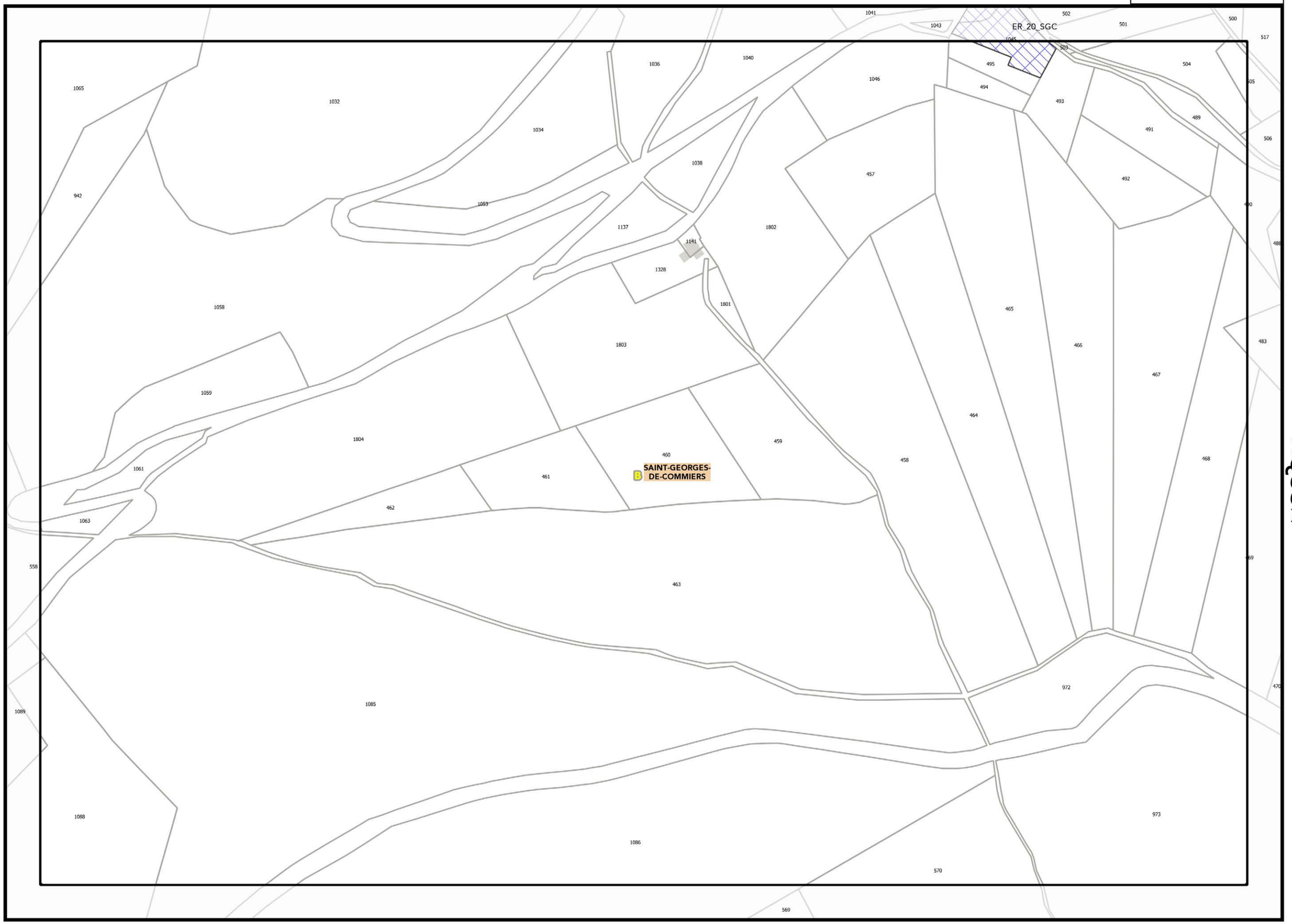

O55

O55

Document approuvé le 20 décembre 2019

J_ATLAS DES EMPLACEMENTS RÉSERVÉS - TOME 2

Légende: se référer aux premières pages de l'atlas

Sources :
@ DGFiP Cadastre 2016
@ DREAL Auvergne Rhône-Alpes

P56

0 75 150 m

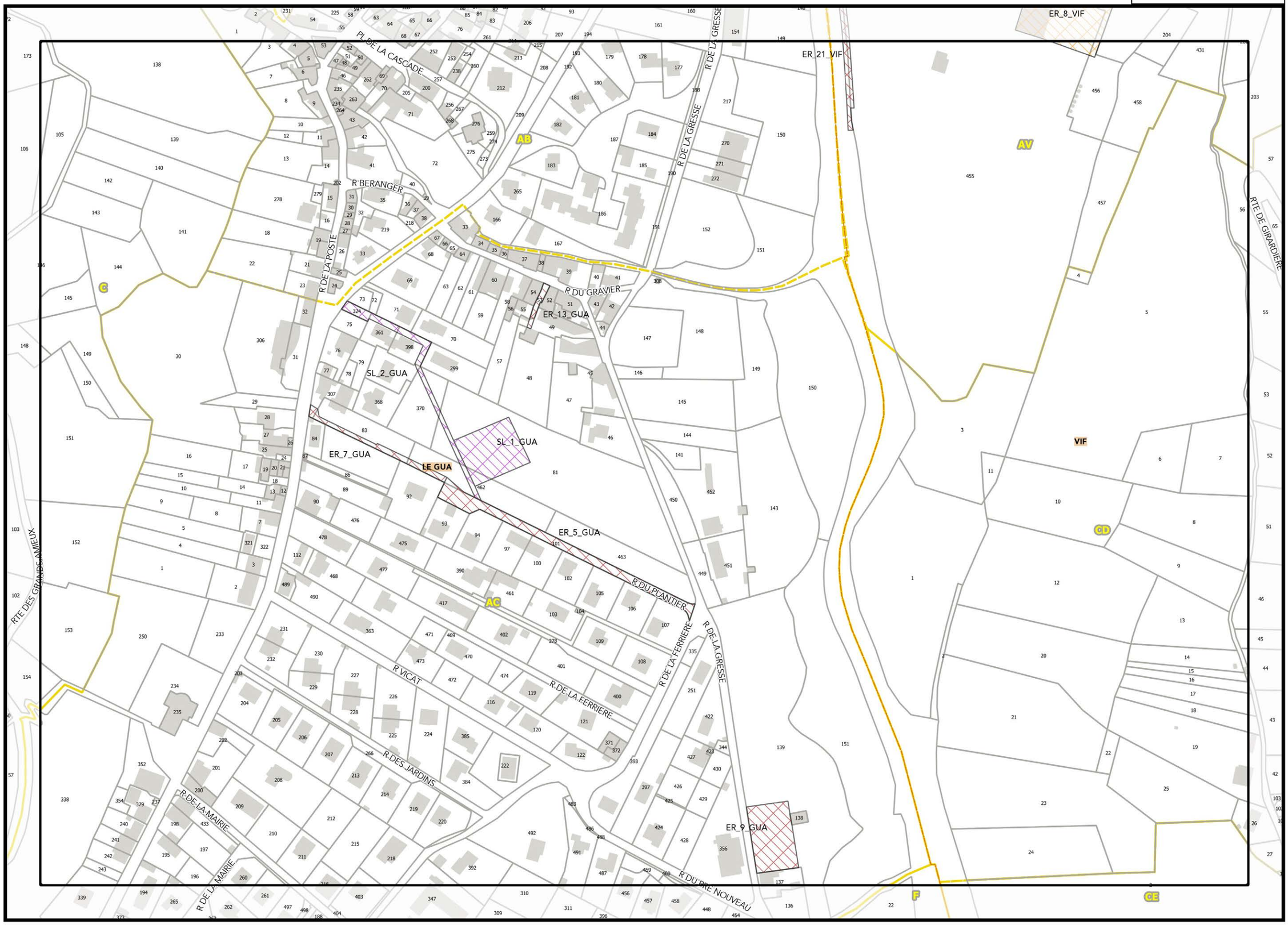

H56

I56

I57

Légende: se référer aux premières pages de l'atlas

Sources :
@ DGFiP Cadastre 2016
@ DREAL Auvergne Rhône-Aura

0 75 150 m

REGLEMENT GRAPHIQUE

PLUi

Document approuvé le 20 décembre 2019

J_ATLAS DES EMPLACEMENTS RÉSERVÉS - TOME 2

Planche n° N56

ER_8_SGC

SAINT-GEORGES-DE-COMMIERS

NOTRE-DAME-DE-COMMIERS

R DU GRAND PRE

CHE DES RIVETS

RTE DE SAINT-PIERRE

CHE DE LA SANIETTE

CHE DU PLANET

Légende: se référer aux premières pages de l'atlas

Sources :
@ DGFiP Cadastre 2016
@ DREAL Auvergne Rhône-Alpes

0 75 150 m

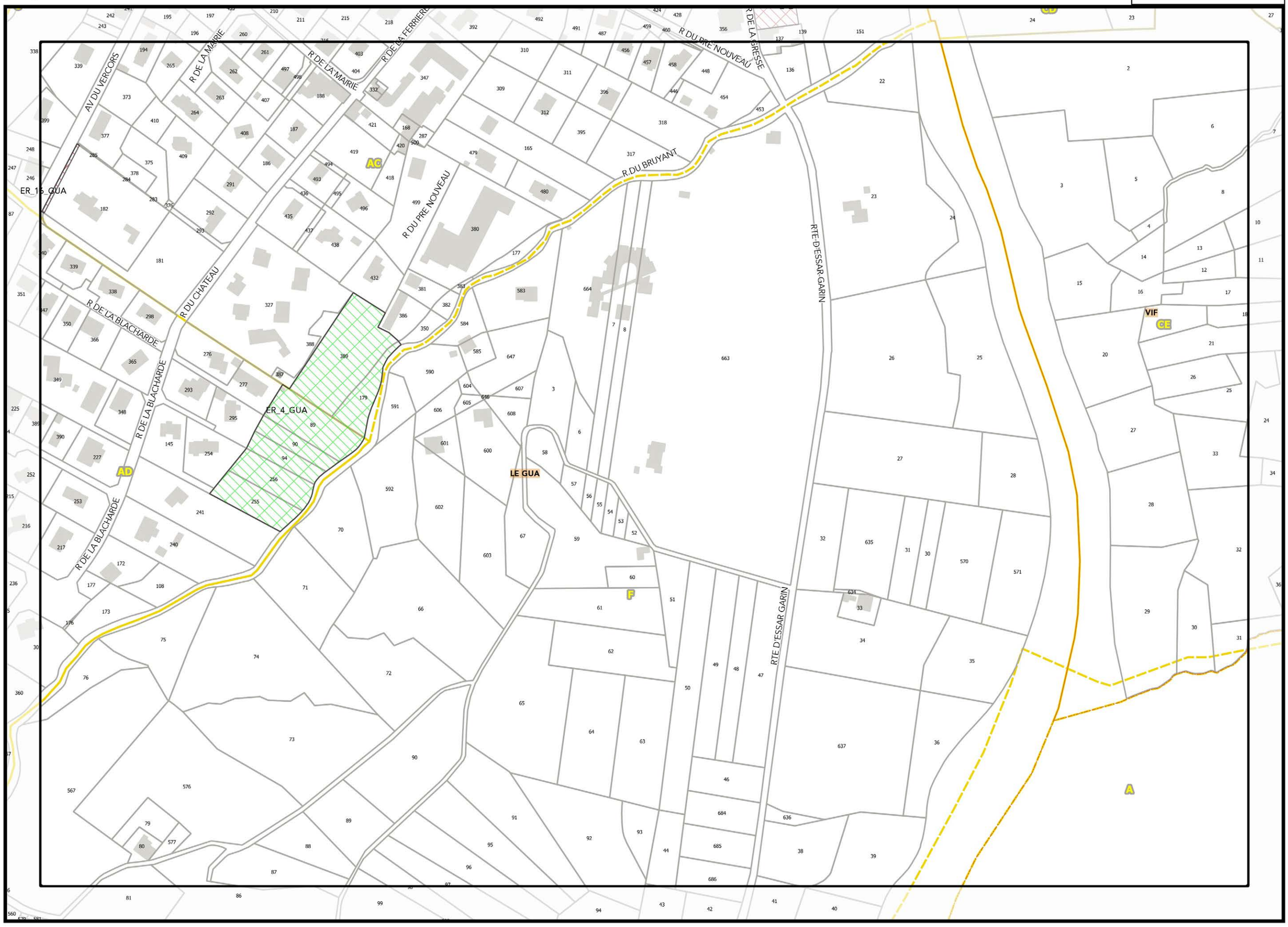

H57

J57

I58

Légende: se référer aux premières pages de l'atlas

Sources :
@ DGFiP Cadastre 2016
@ DREAL Auvergne Rhône-Alpes

0 75 150 m

REGLEMENT GRAPHIQUE

PLUi

Document approuvé le 20 décembre 2019

J_ATLAS DES EMPLACEMENTS RÉSERVÉS - TOME 2

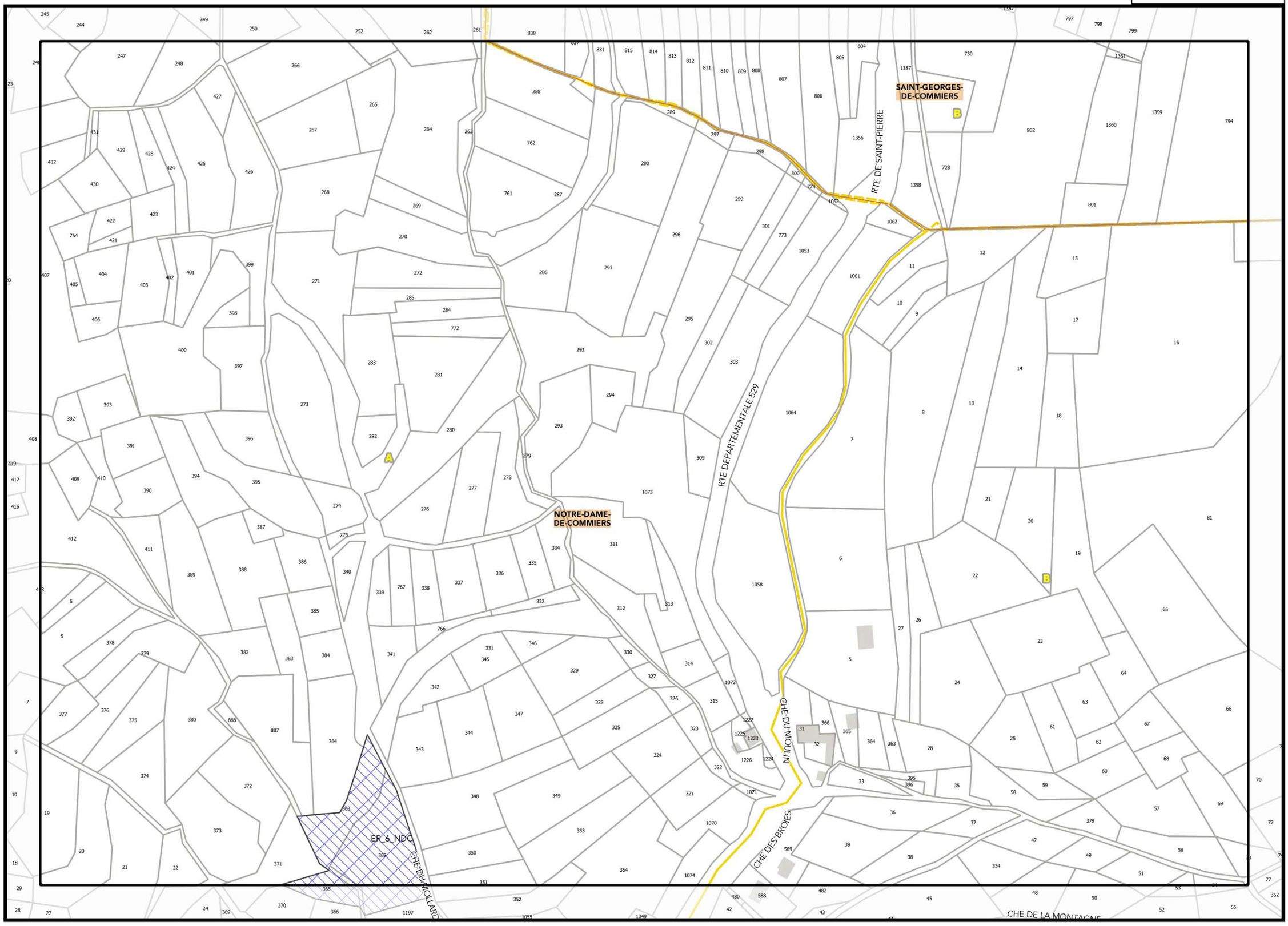

N57

M57

N58

Légende: se référer aux premières pages de l'atlas

Sources :
@ DGFiP Cadastre 2016
@ DREAL Auvergne Rhône-Alpes

0 75 150 m

REGLEMENT GRAPHIQUE

PLUi

Document approuvé le 20 décembre 2019

J_ATLAS DES EMPLACEMENTS RÉSERVÉS - TOME 2

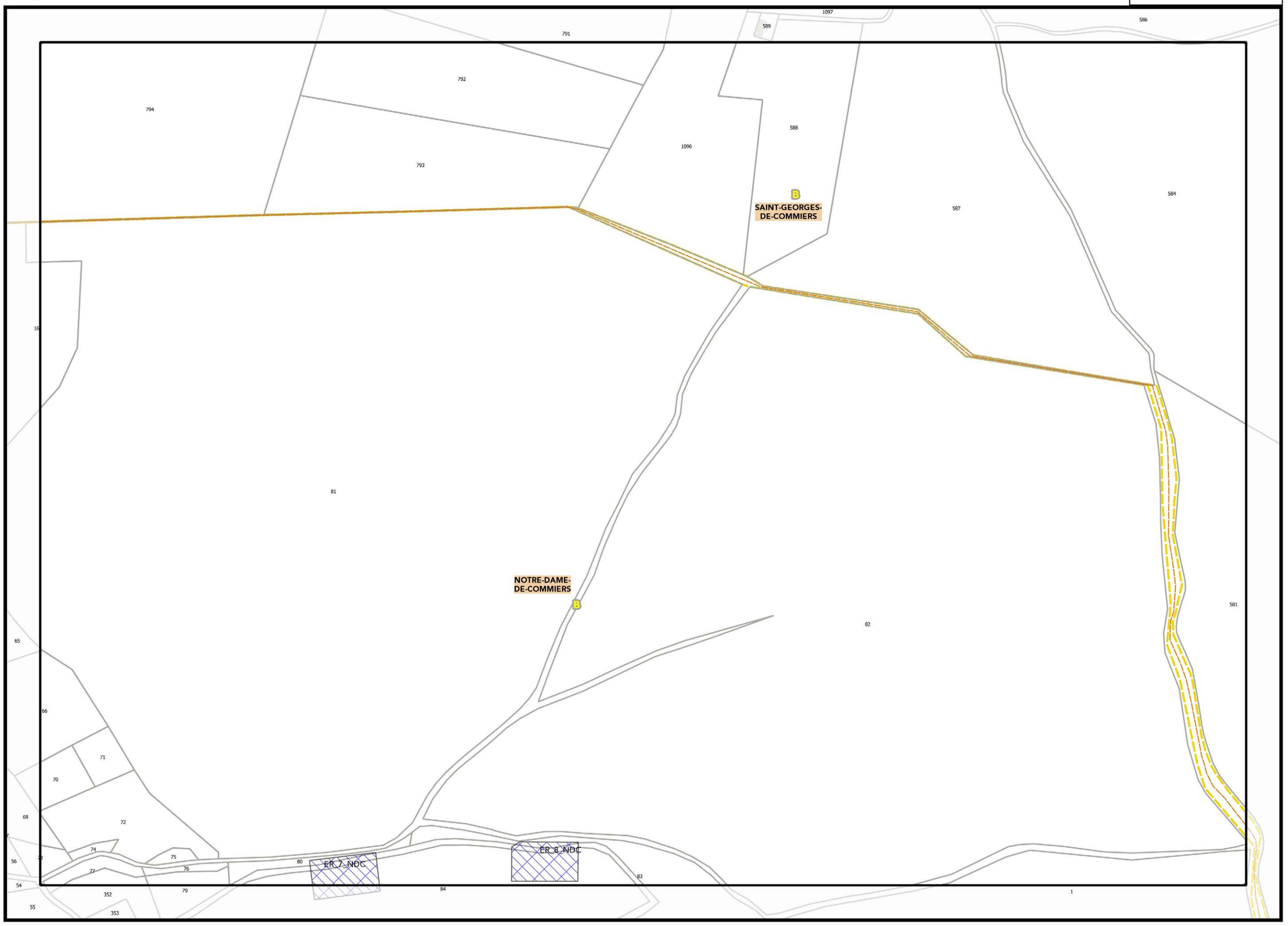

N57

P57

Légende: se référer aux premières pages de l'atlas

Sources :
@ DGFiP Cadastre 2016
@ DREAL Auvergne Rhône-Alpes

O58

0 75 150 m

REGLEMENT GRAPHIQUE

PLUi

Document approuvé le 20 décembre 2019

J_ATLAS DES EMPLACEMENTS RÉSERVÉS - TOME 2

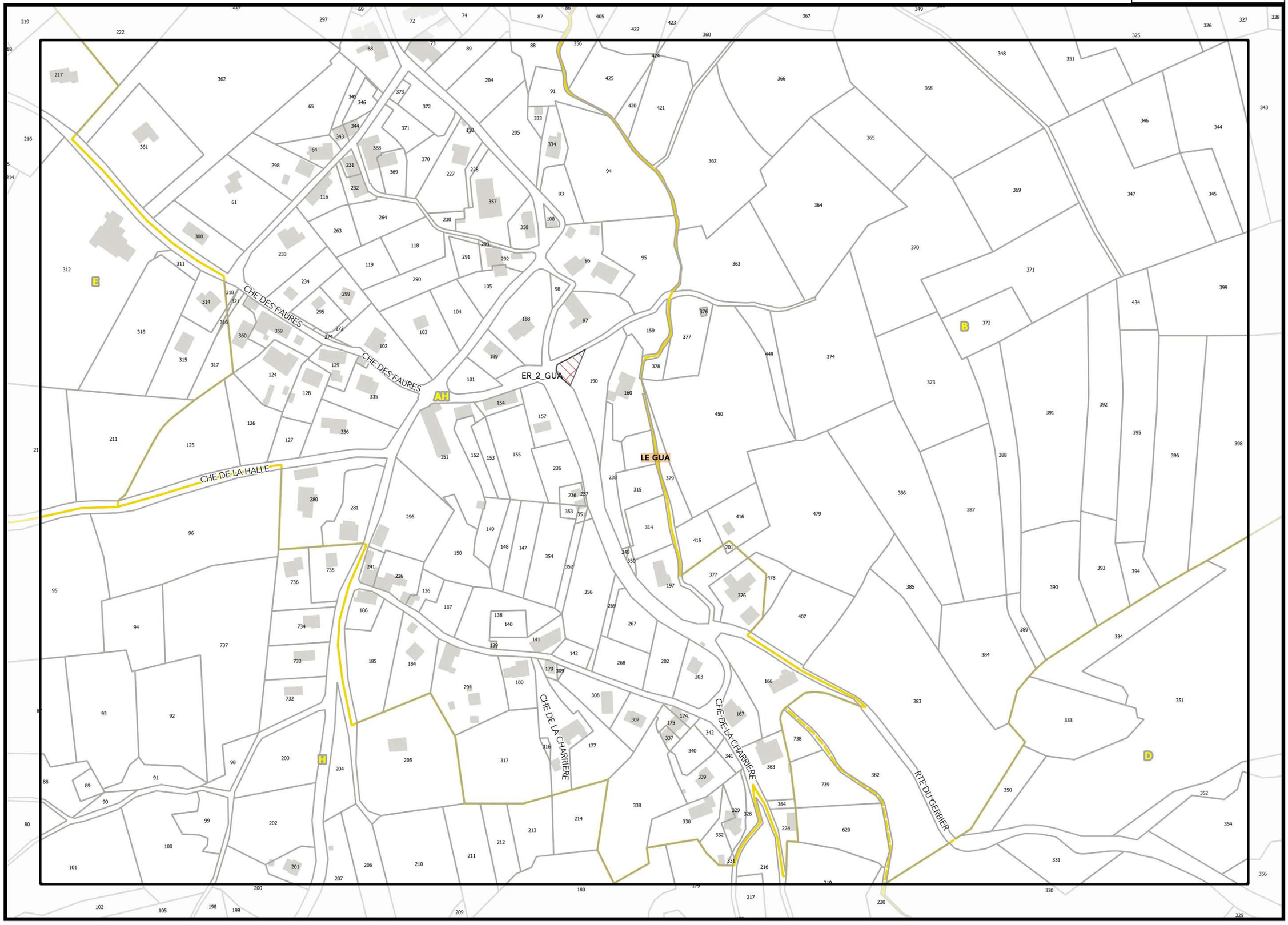

E58

G58

Document approuvé le 20 décembre 2019

Légende: se référer aux premières pages de l'atlas

Sources :
@ DGFiP Cadastre 2016
@ DREAL Auvergne Rhône-Alpes

F59

0 75 150 m

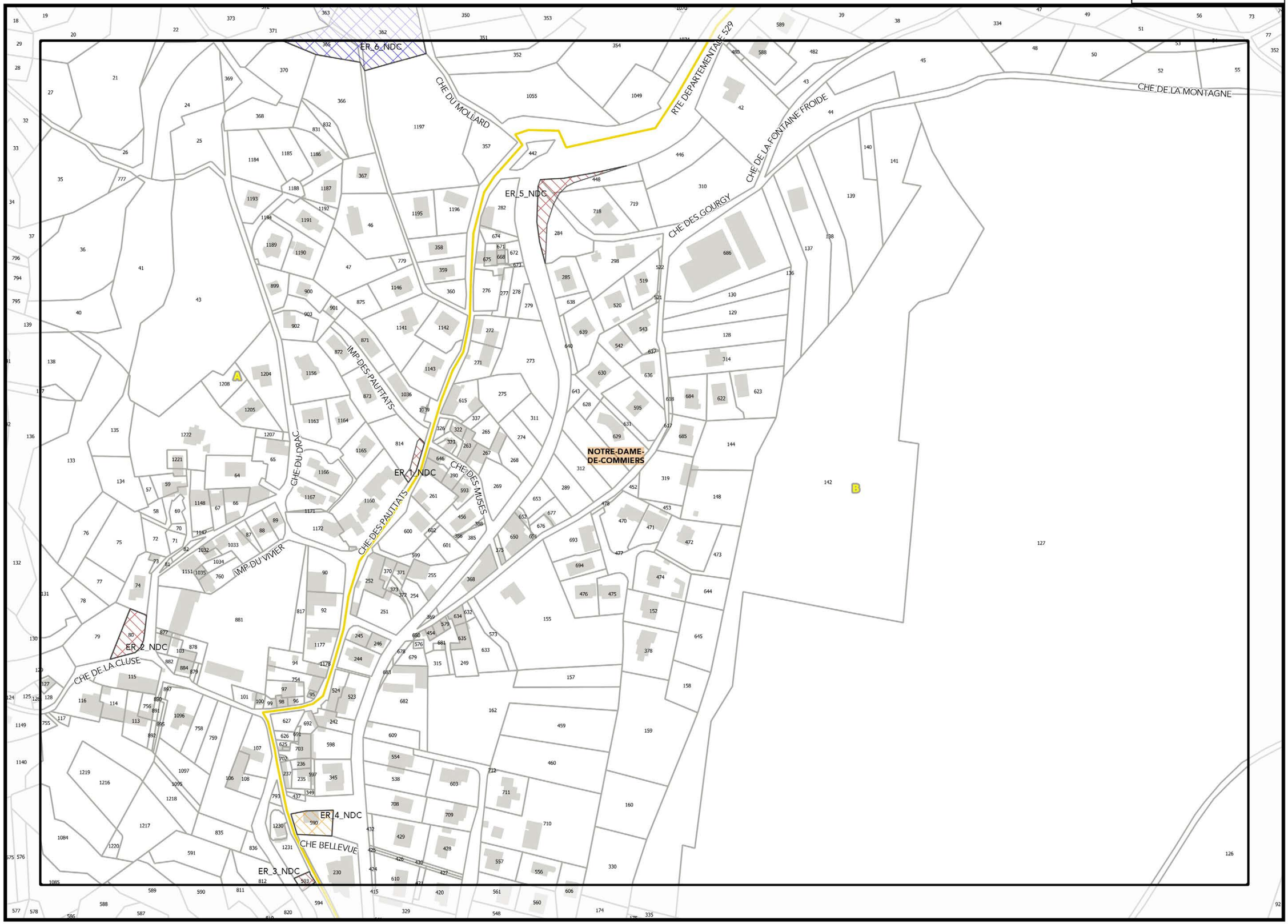

M58

O58

Légende: se référer aux premières pages de l'atlas

Sources :
@ DGFiP Cadastre 2016
@ DREAL Auvergne Rhône-Aux

N59

0 75 150 m

REGLEMENT GRAPHIQUE

PLUi Plan Local d'Urbanisme intercommunal

Document approuvé le 20 décembre 2019

J_ATLAS DES EMPLACEMENTS RÉSERVÉS - TOME 2

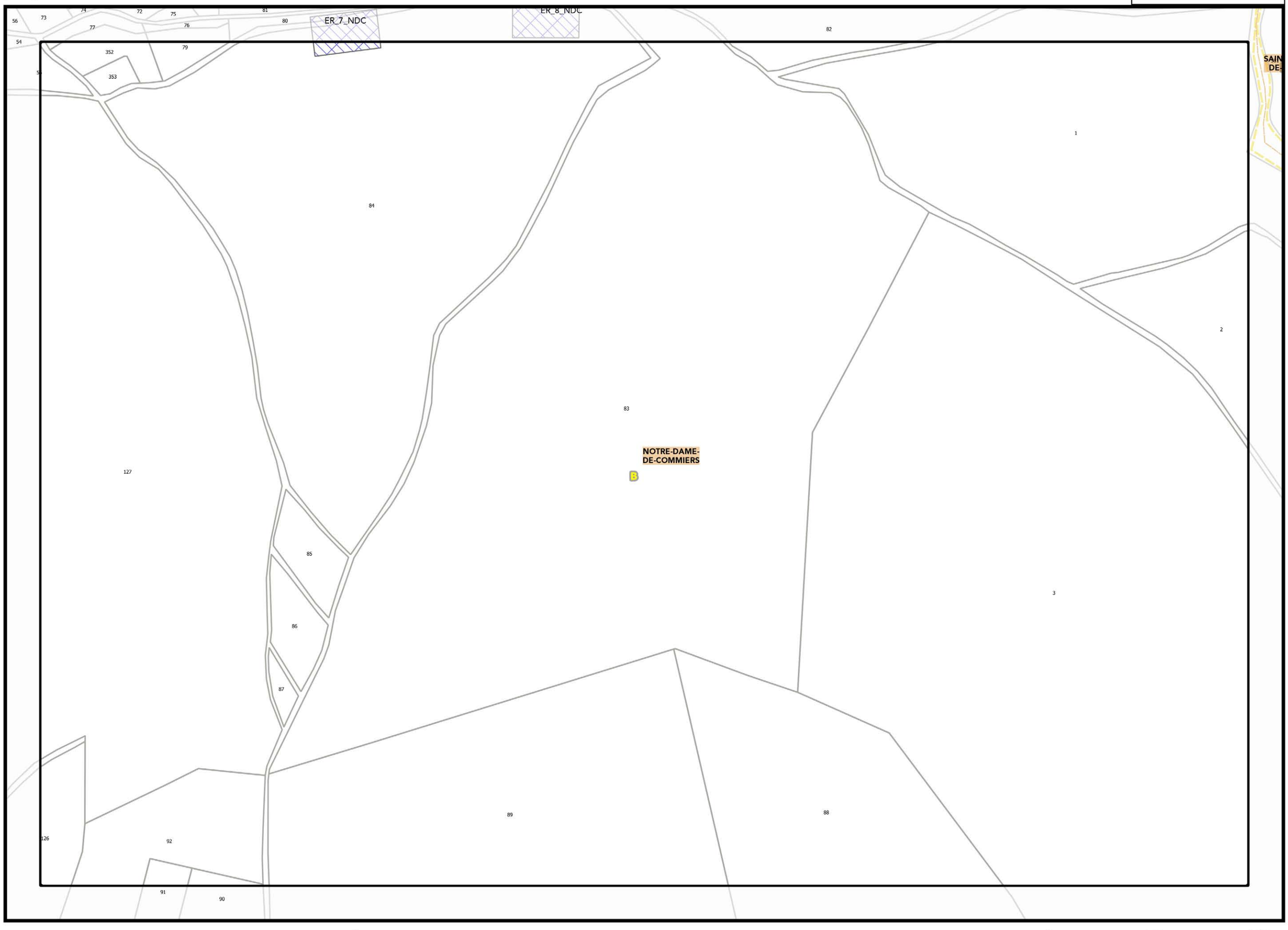

N58

P58

O59

REGLEMENT GRAPHIQUE

PLUi

Document approuvé le 20 décembre 2019

J_ATLAS DES EMPLACEMENTS RÉSERVÉS - TOME 2

Légende: se référer aux premières pages de l'atlas

Sources :
@ DGFiP Cadastre 2016
@ DREAL Auvergne Rhône-Alpes

0 75 150 m

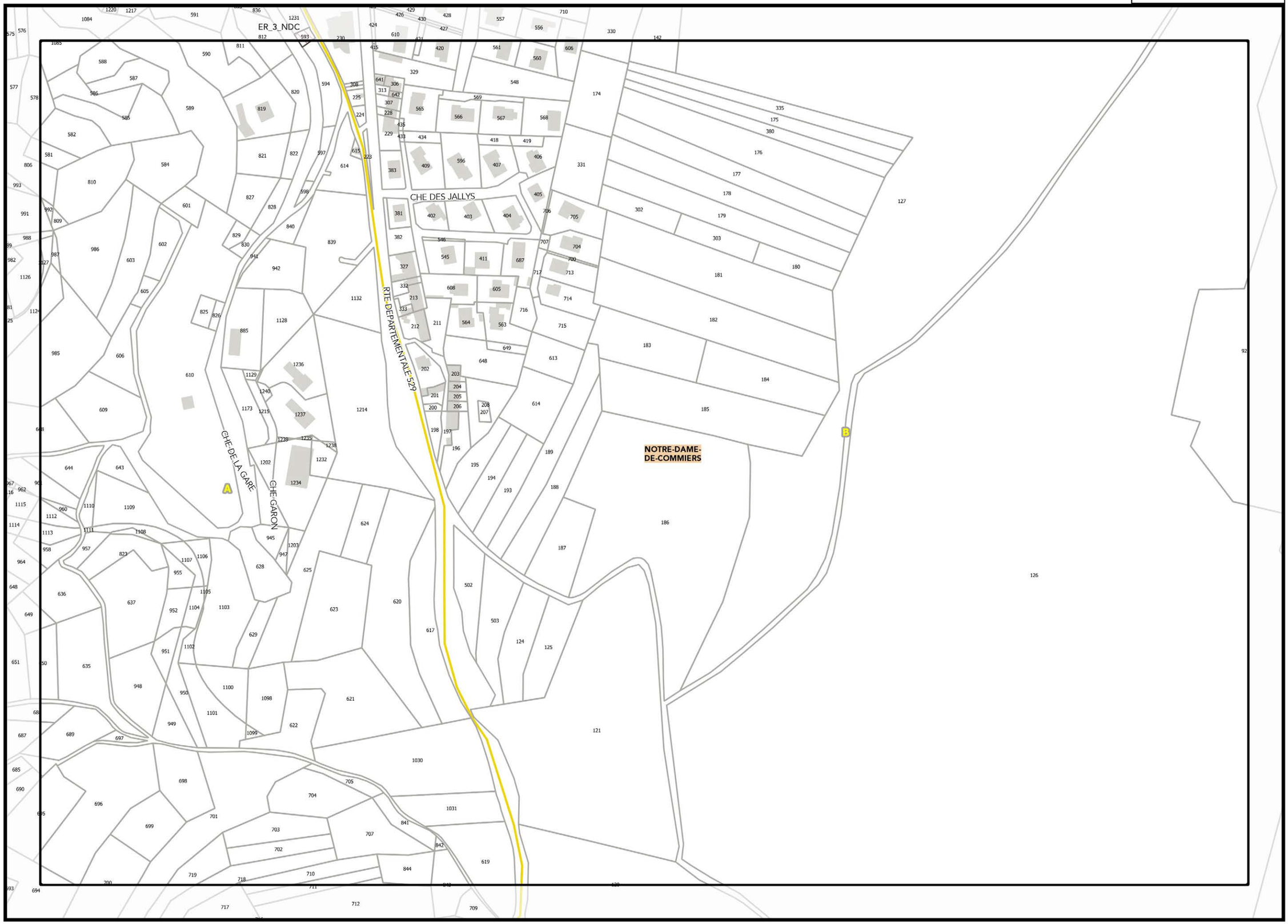

M59

O59

Légende: se référer aux premières pages de l'atlas

Sources :
@ DGFiP Cadastre 2016
@ DREAL Auvergne Rhône-Alpes

N60

0 75 150 m

REGLEMENT GRAPHIQUE

PLUi

Document approuvé le 20 décembre 2019

J_ATLAS DES EMPLACEMENTS RÉSERVÉS - TOME 2

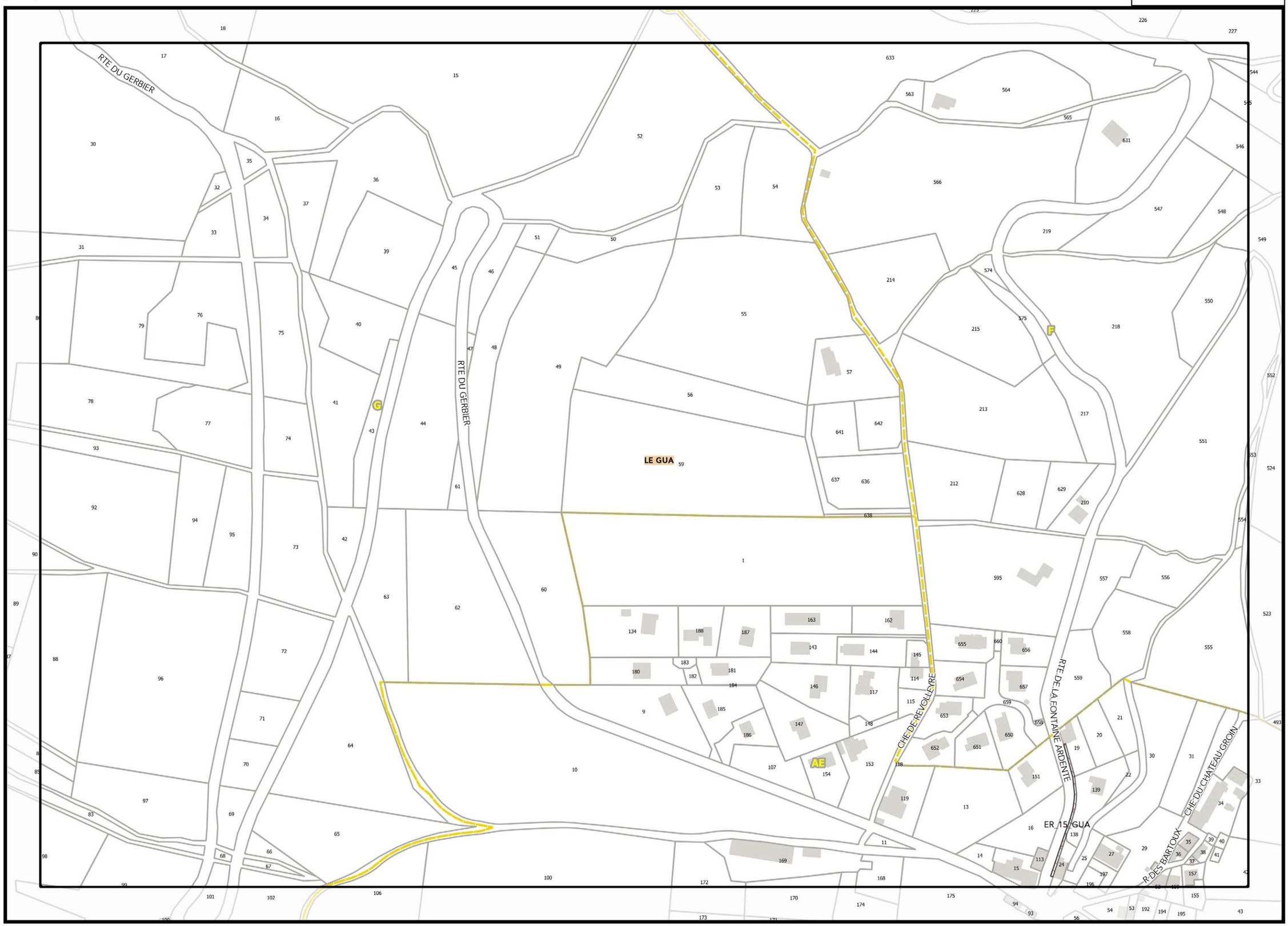

▲F60▲

▼H60▼

▼G61▼

Légende: se référer aux premières pages de l'atlas

Sources :
@ DGFiP Cadastre 2016
@ DREAL Auvergne Rhône-Alpes

0 75 150 m

REGLEMENT GRAPHIQUE

PLUi Plan Local d'Urbanisme intercommunal

Document approuvé le 20 décembre 2019

J_ATLAS DES EMPLACEMENTS RÉSERVÉS - TOME 2

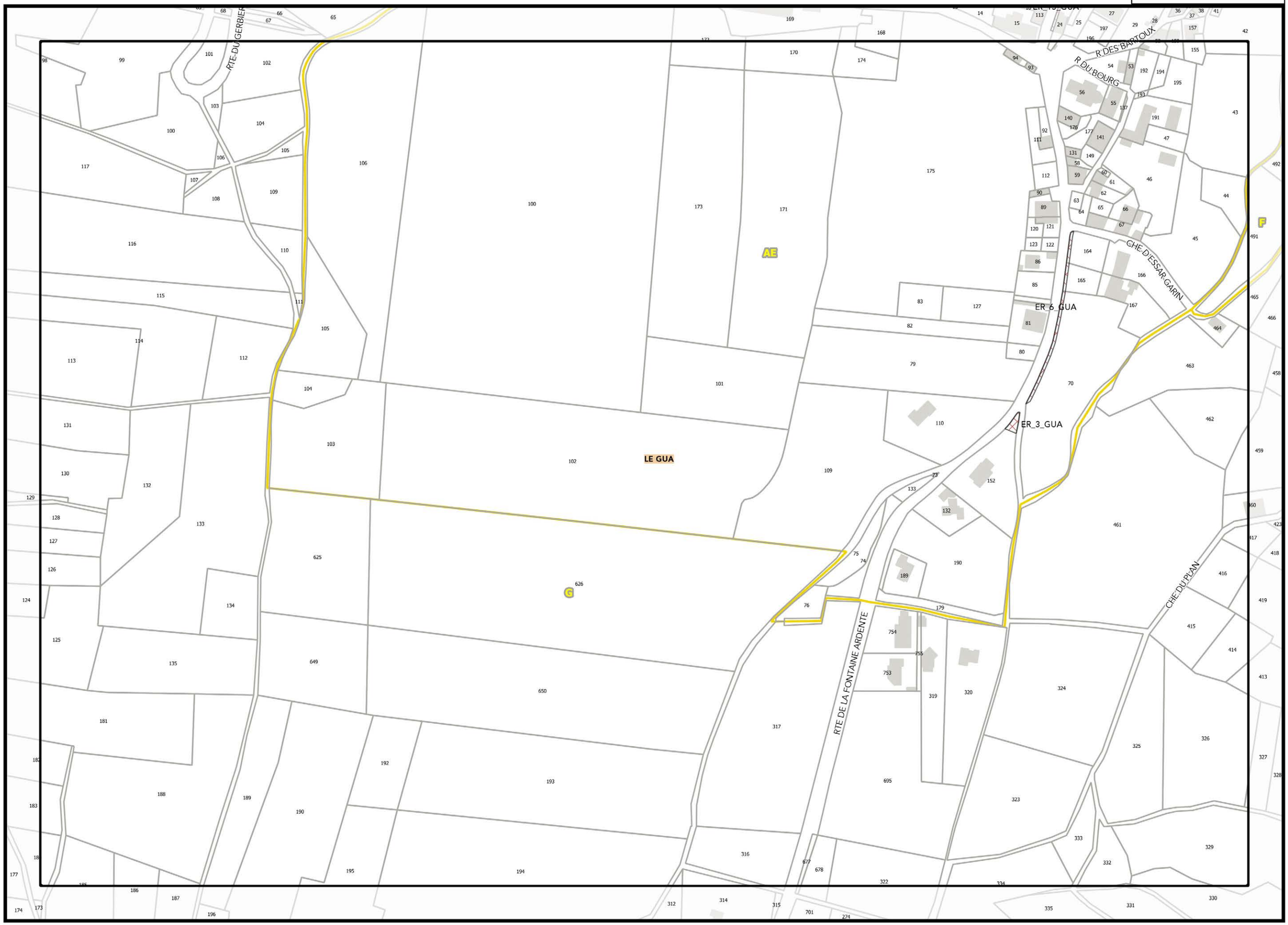

Légende: se référer aux premières pages de l'atlas

Sources :
@ DGFiP Cadastre 2016
@ DREAL Auvergne Rhône-Alpes

0 75 150 m

REGLEMENT GRAPHIQUE

PLUi

Document approuvé le 20 décembre 2019

J_ATLAS DES EMPLACEMENTS RÉSERVÉS - TOME 2

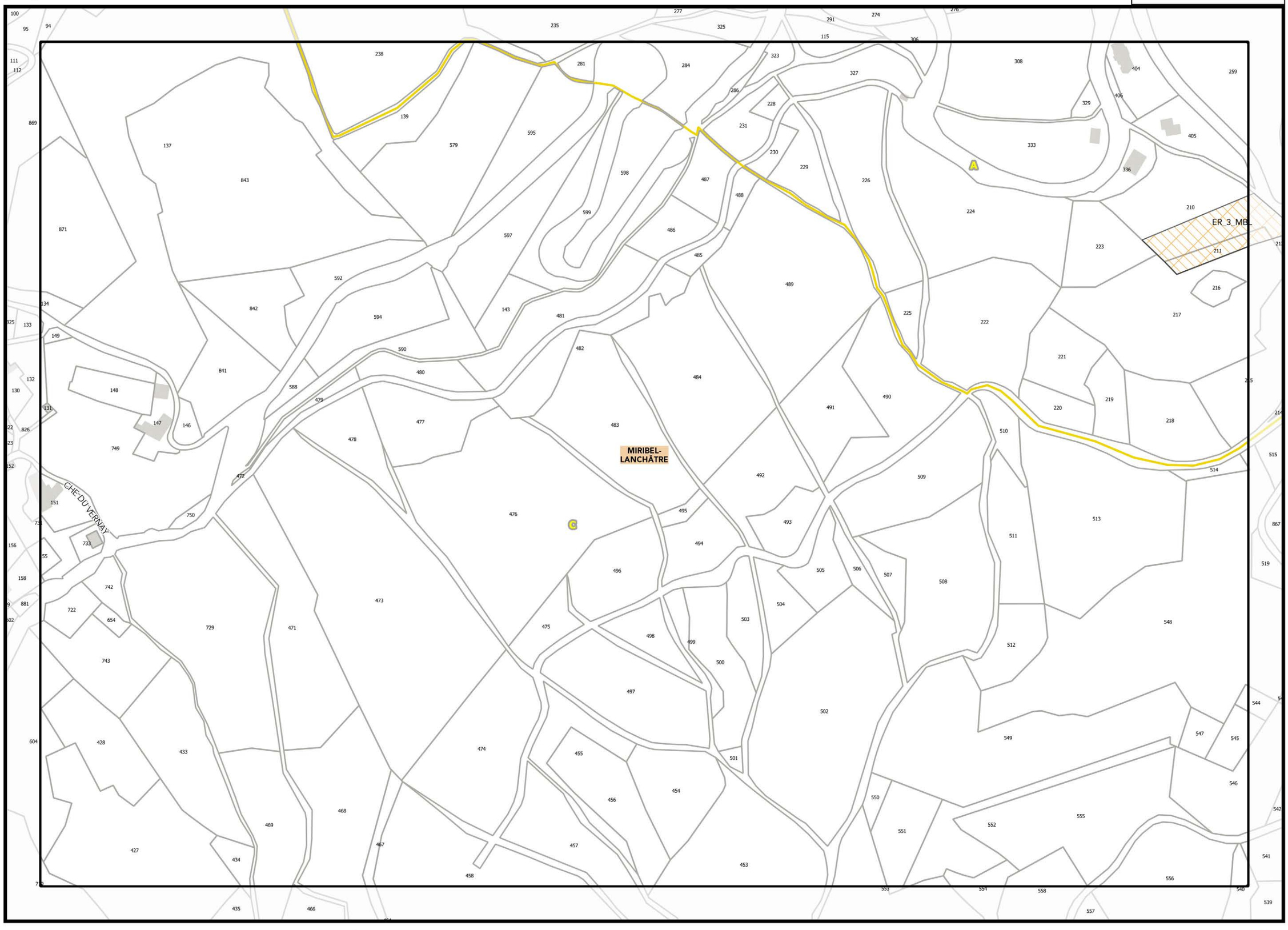

E66

G66

F67

Légende: se référer aux premières pages de l'atlas

Sources :
@ DGFiP Cadastre 2016
@ DREAL Auvergne Rhône-Alpes

0 75 150 m

REGLEMENT GRAPHIQUE

PLUi

Document approuvé le 20 décembre 2019

J_ATLAS DES EMPLACEMENTS RÉSERVÉS - TOME 2

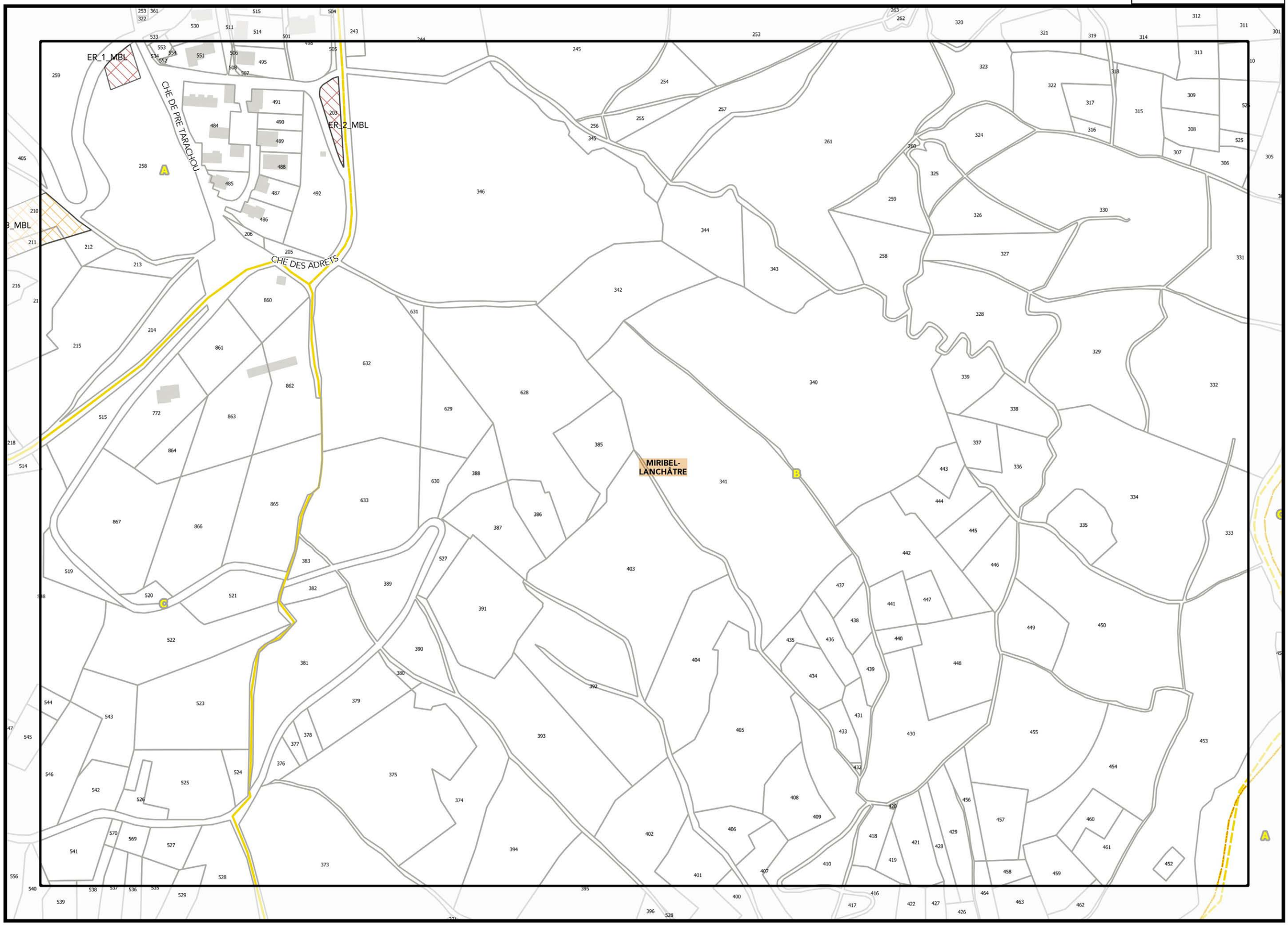

F66

H66

G67

Légende: se référer aux premières pages de l'atlas

Sources :
@ DGFiP Cadastre 2016
@ DREAL Auvergne Rhône-Alpes

0 75 150 m