





Commune de DOMENE
PLAN DE PRÉVENTION DES RISQUES
NATURELS PRÉVISIBLES
(RÉVISION)

ZONAGE RÉGLEMENTAIRE DU RISQUE
(sur fond cadastral)

Légende :

Niveau de contraintes *

-  Zones d'interdictions
-  Zones de projet possible sous maîtrise collective
-  Zones de contraintes faibles
-  Zones sans contrainte spécifique

Nature du risque **

- i**, **i'** : inondation en pied de versant
- m** : marécages
- T**, **t1**, **t2** : crues des torrents et des ruisseaux torrentiels
- v** : ravinements et ruissellements sur versant
- G**, **g1**, **ga** : glissements de terrain
- p** : chutes de pierres
- f** : suffosion

Chaque zone est référencée par deux indices alphabétiques au moins :

* le premier correspond au niveau de contraintes à appliquer.

** le second à la nature du risque (caractère en minuscule pour les zones de faibles contraintes caractère en majuscule pour les autres cas), éventuellement complété par un indice numérique.

 Passages busés des cours d'eau

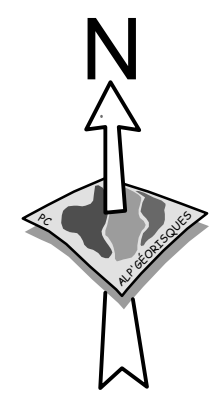
Réalisation : RTM 38

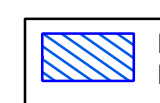
Etabli le : décembre 1996

Echelle : 1/5 000

Édition : ALP'GEORISQUES

Modifié le : Mai 2008



 Emprise indicative du P.P.R.I. Isère Amont

