



ANNEXES


3\_Annexes  
relatives  
aux  
nuisances  
sonores

3\_C  
ATLAS  
DES  
NUISANCES  
SONORES

Document approuvé en Conseil Métropolitain le 20 décembre 2019



Échelle 1/5000



Pour plus d'informations, se référer aux documents 3\_A et 3\_B des annexes relatives aux nuisances sonores.

## CLASSEMENT SONORE DES VOIES

- Catégorie 1 : Route
- Catégorie 2 : Route tissu ouvert
- - - Catégorie 2 : Route rue en U
- +—+—+ Catégorie 2 : RFF
- Catégorie 3 : Route tissu ouvert
- - - Catégorie 3 : Route rue en U
- Catégorie 3 : Tram tissu ouvert
- Catégorie 3 : Tram rue en U
- +—+—+ Catégorie 3 : RFF
- Catégorie 4 : Route
- - - Catégorie 4 : Route rue en U
- Catégorie 4 : Tram tissu ouvert
- +—+—+ Catégorie 4 : RFF
- Catégorie 5 : Route

- ▣ Secteur affecté par les routes
- ▣ Secteur affecté par le Tram
- ▣ Secteur affecté par RFF

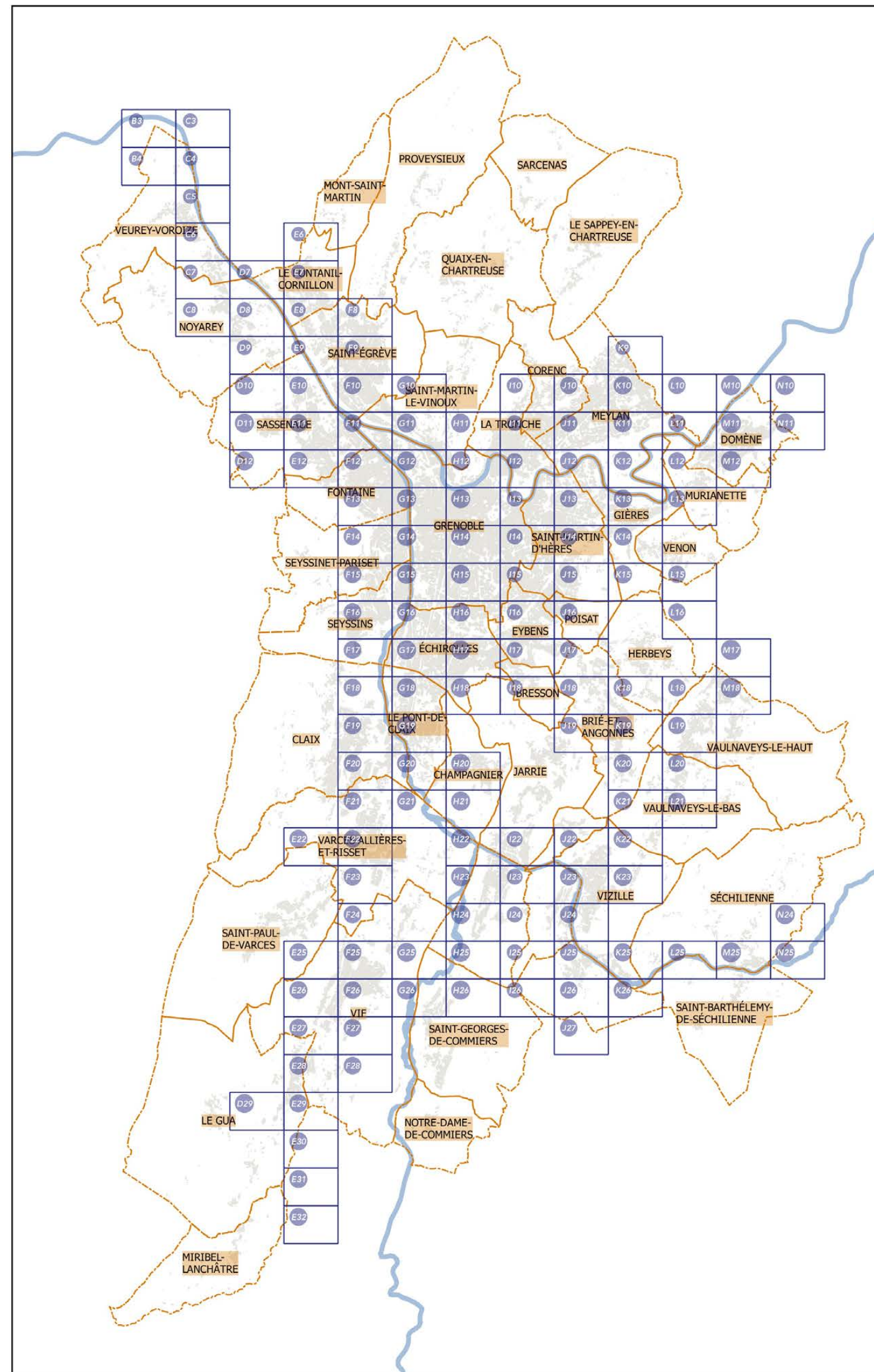
## PLAN D'EXPOSITION AU BRUIT

- ▣ Zone A
- ▣ Zone B
- ▣ Zone C
- ▣ Zone D

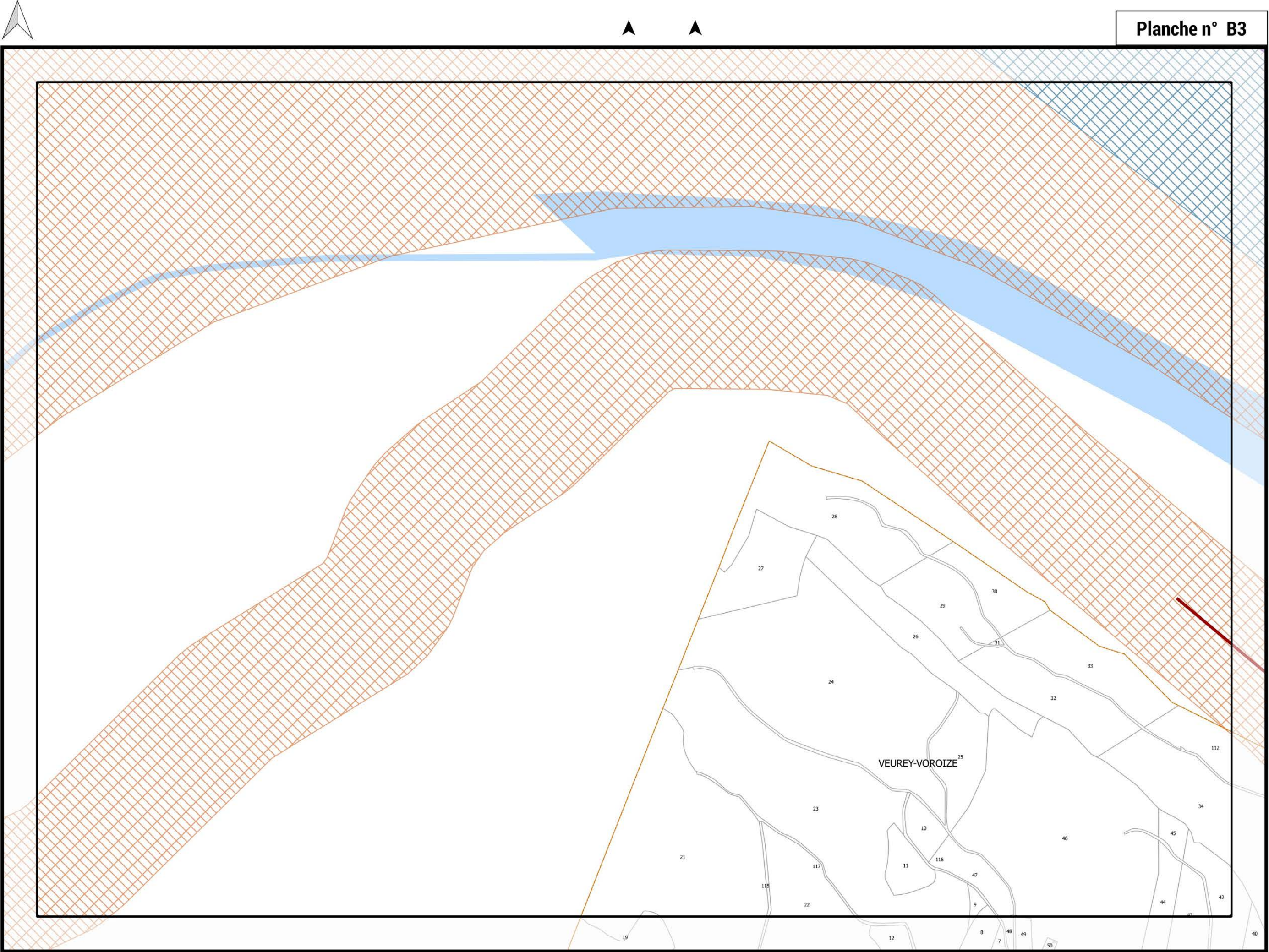
## LIMITES ADMINISTRATIVES

- ▣ COMMUNALE
- ▣ PARCELLE
- ▣ BATIMENT
- COURS D'EAU

Sources :  
 @ DGFIP Cadastre 2016  
 @ DREAL Auvergne Rhône-Alpes



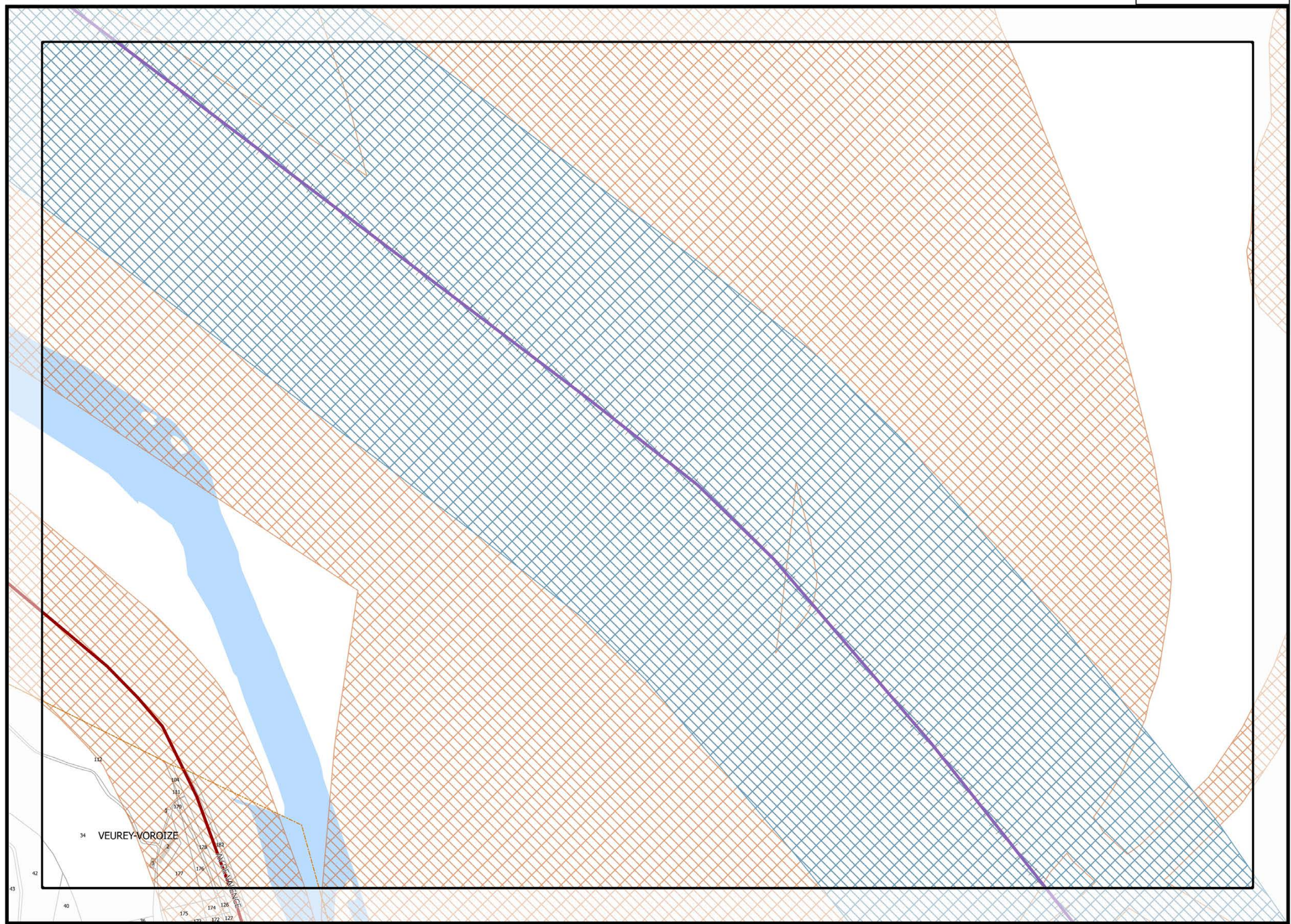




Légende: se référer aux premières pages de l'atlas

Sources :  
@ DGFIP Cadastre 2016  
@ DREAL Auvergne Rhône-Alpes





^ B3 ^

^ C4 ^

Légende: se référer aux premières pages de l'atlas

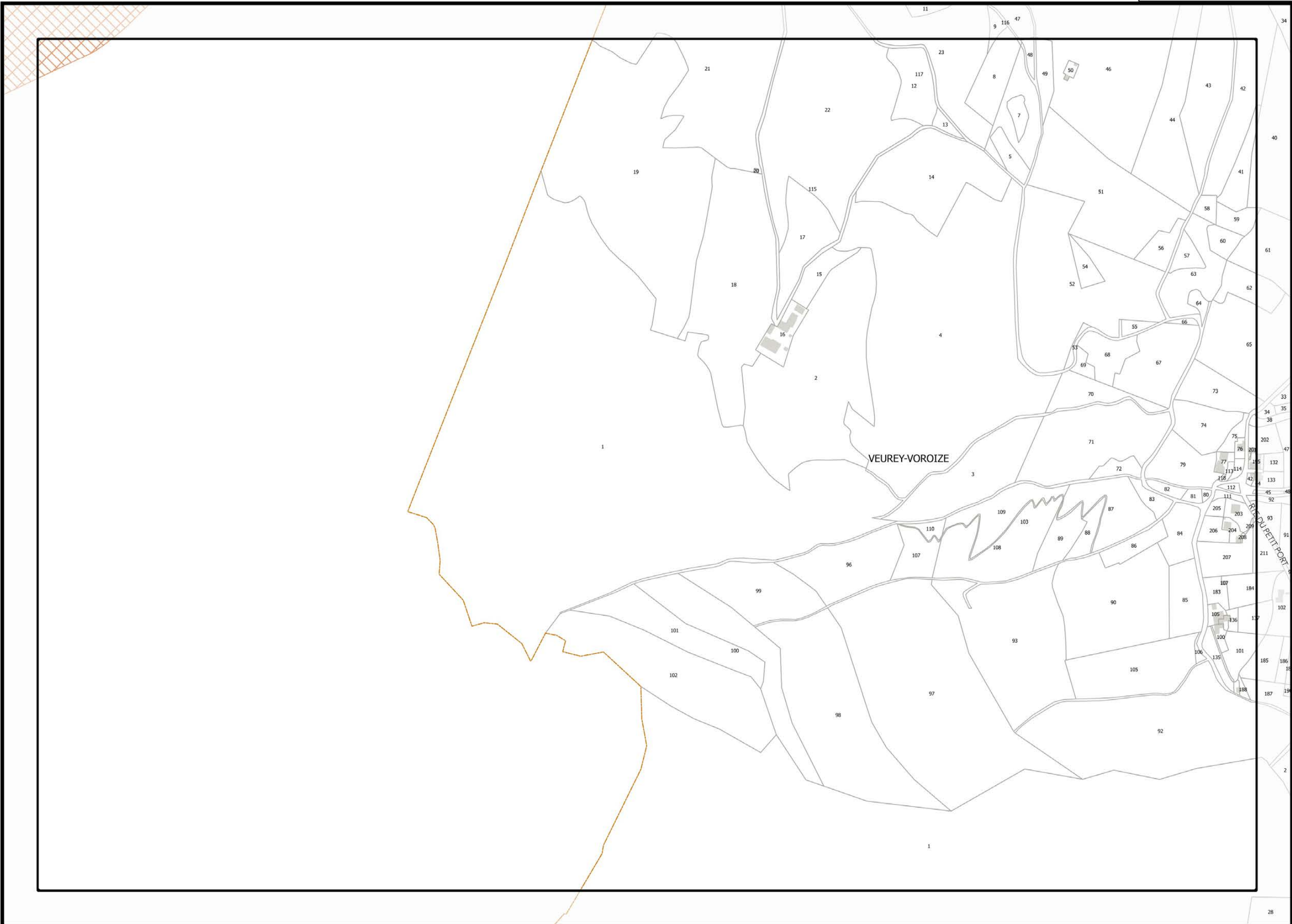
Sources :  
 @ DGFIP Cadastre 2016  
 @ DREAL Auvergne Rhône-Alpes





▲ B3 ▲

Planche n° B4



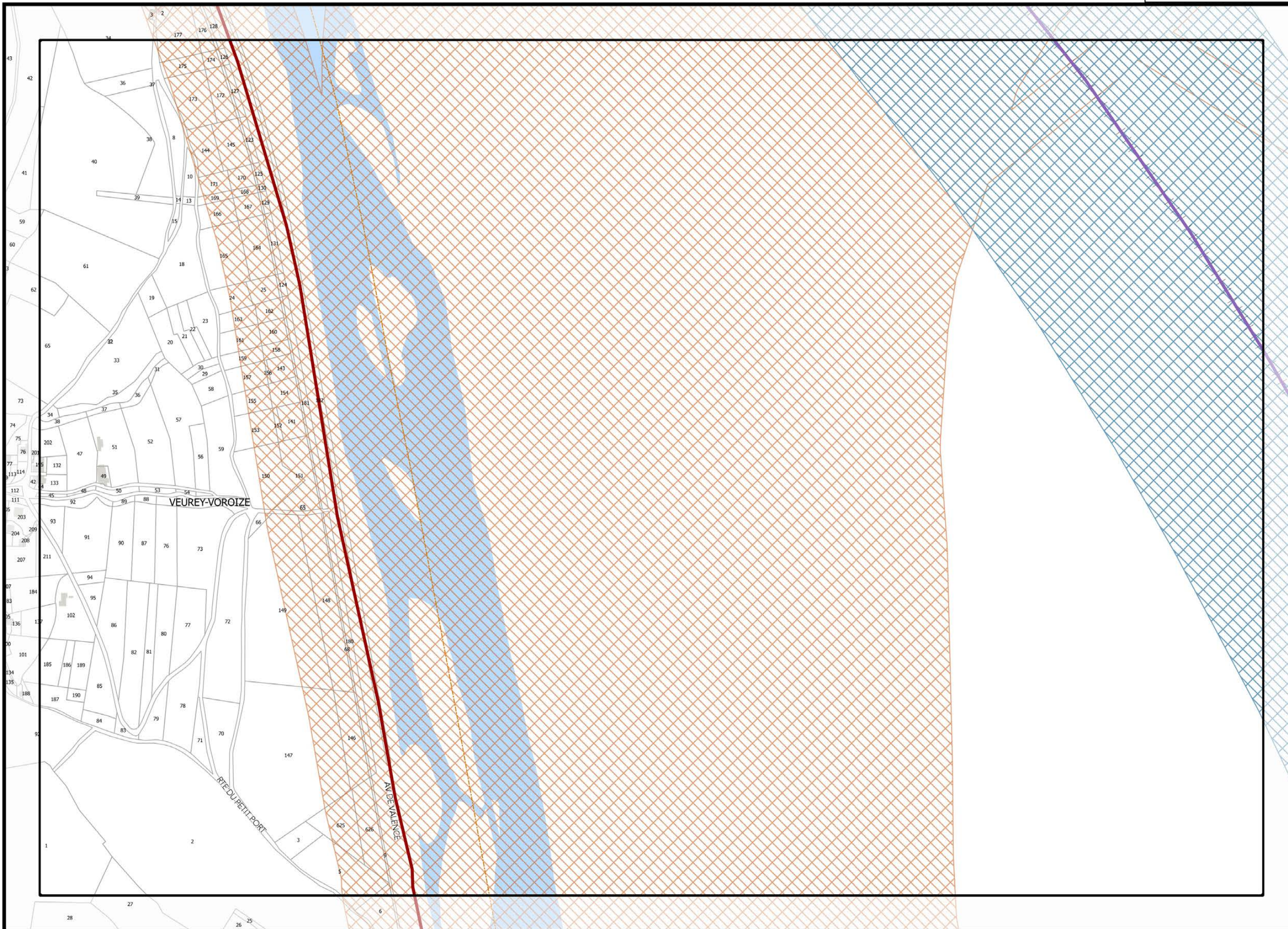
Légende: se référer aux premières pages de l'atlas

Sources :  
@ DGFIP Cadastre 2016  
@ DREAL Auvergne Rhône-Alpes

▼ B5 ▼





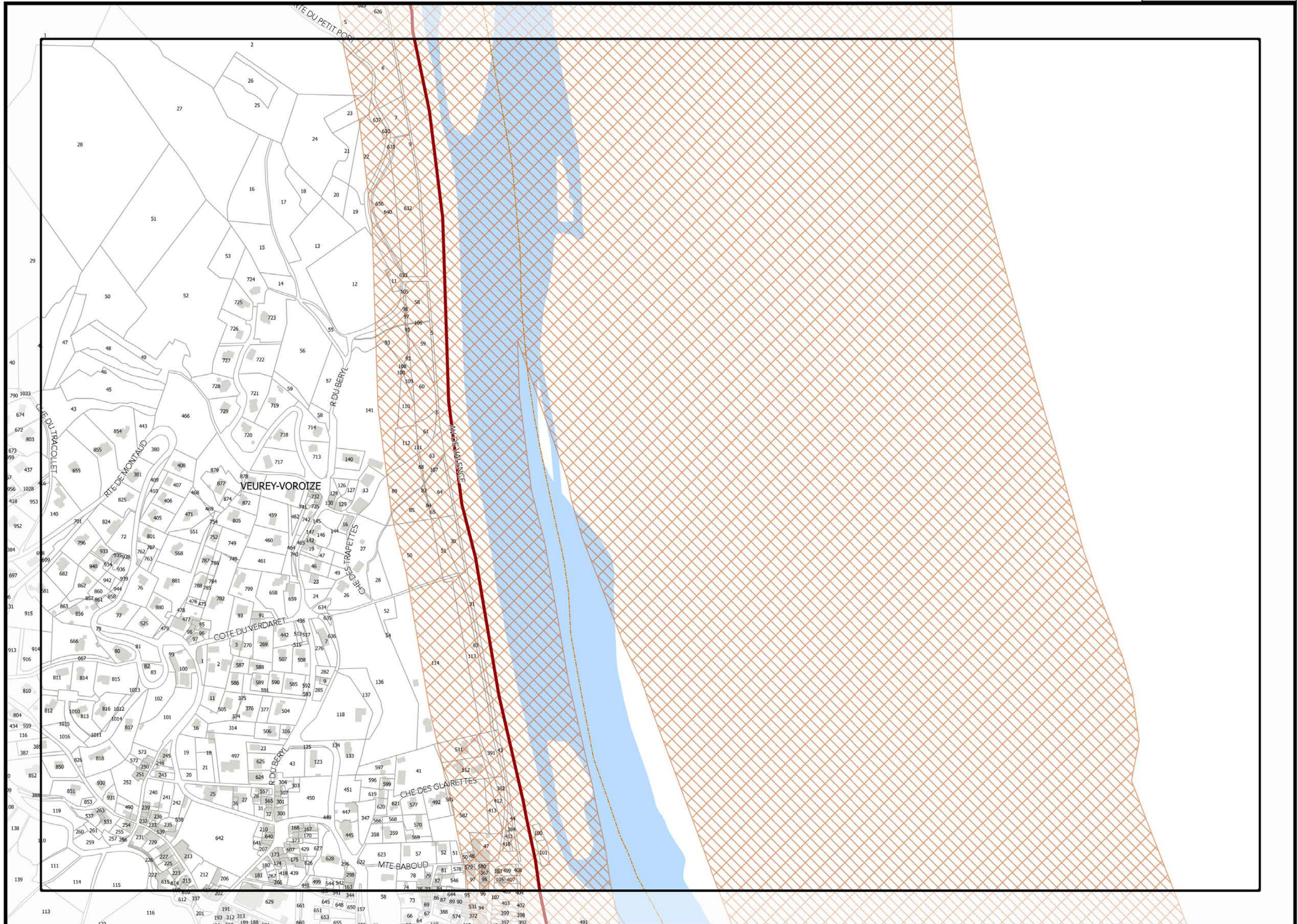


Légende: se référer aux premières pages de l'atlas

Sources :  
 @ DGFIP Cadastre 2016  
 @ DREAL Auvergne Rhône-Alpes





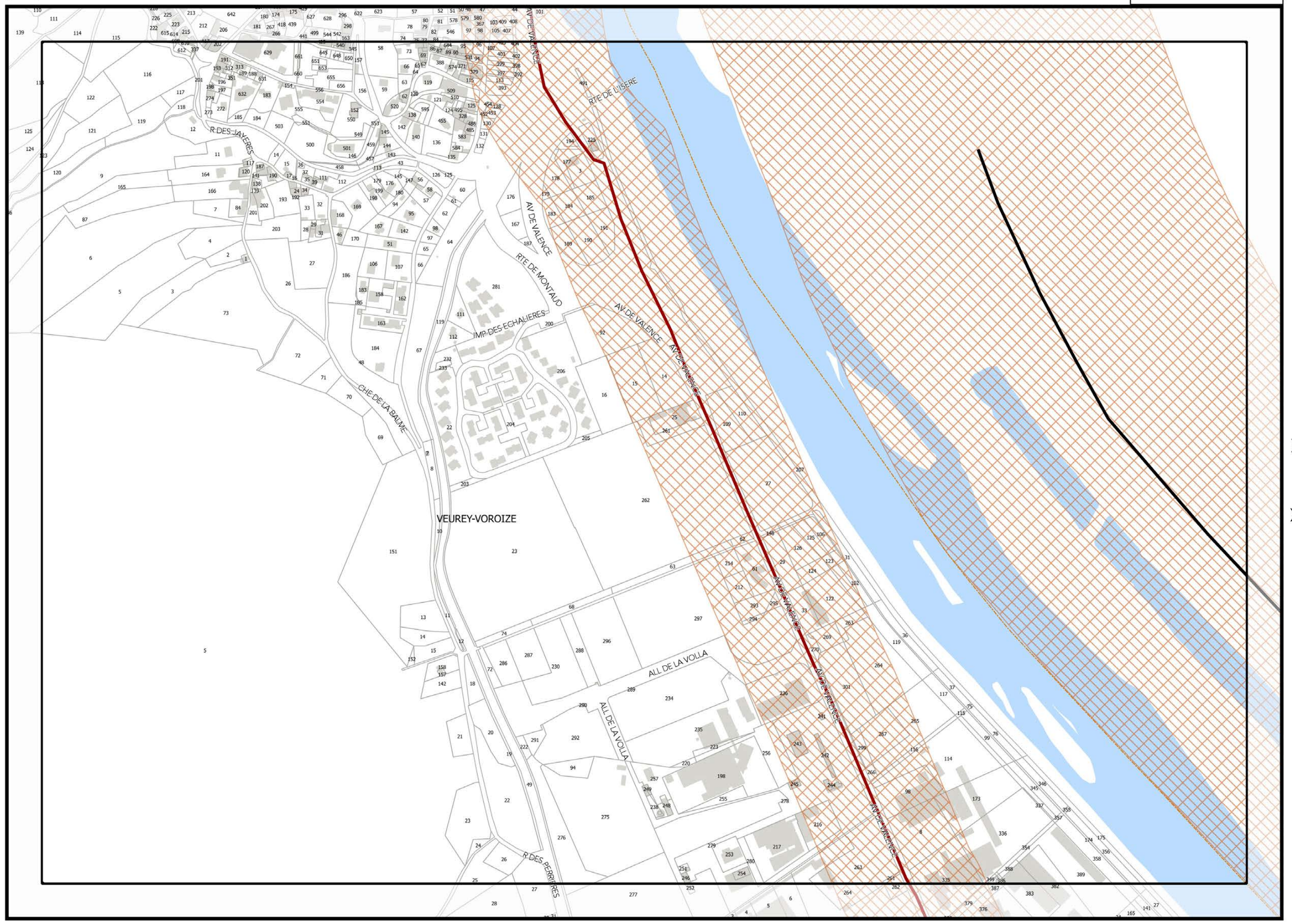


Légende: se référer aux premières pages de l'atlas

Sources :  
@ DGFIP Cadastre 2016  
@ DREAL Auvergne Rhône-Alpes





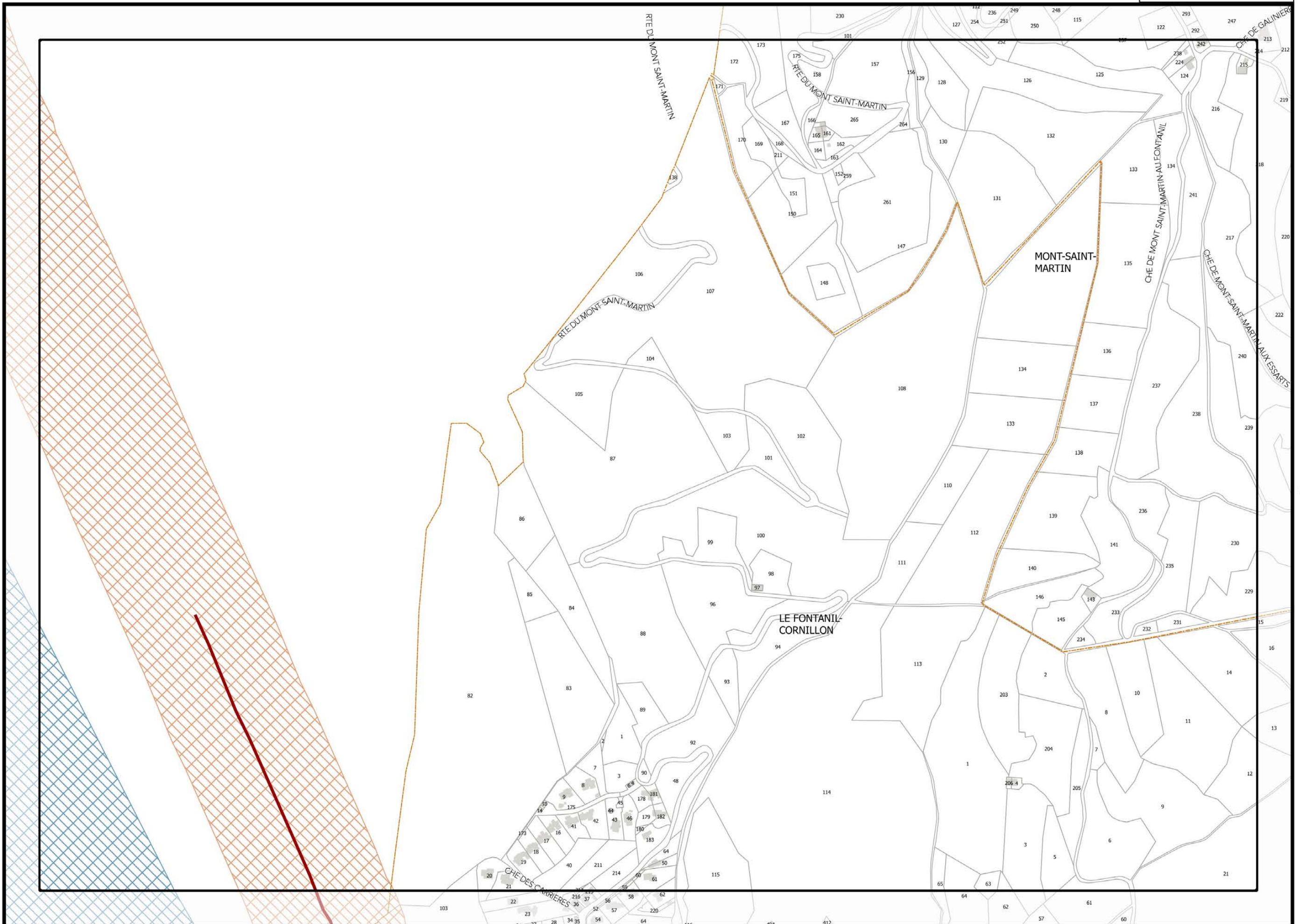


Légende: se référer aux premières pages de l'atlas

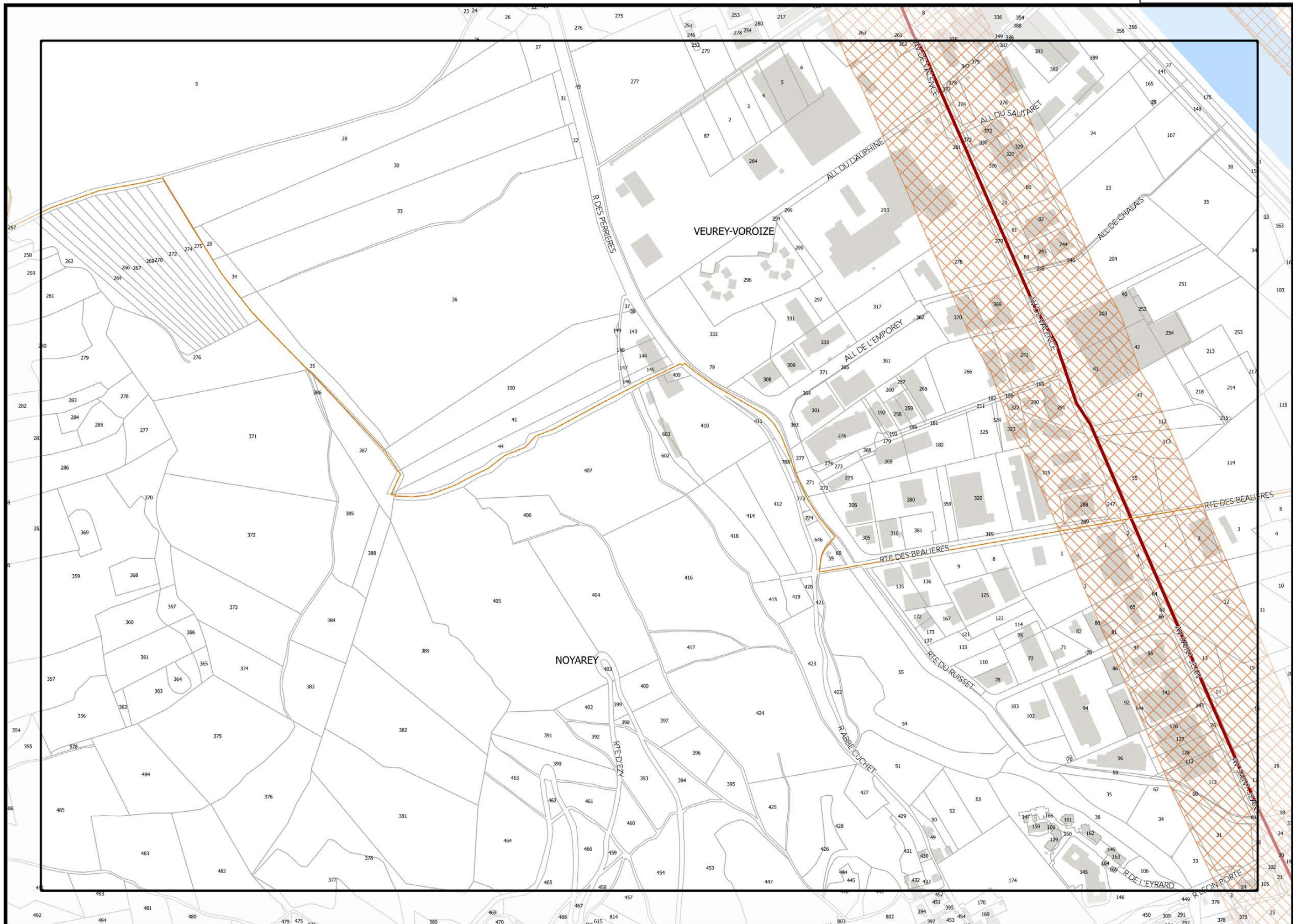
Sources :  
@ DGFIP Cadastre 2016  
@ DREAL Auvergne Rhône-Alpes





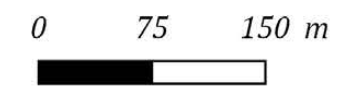




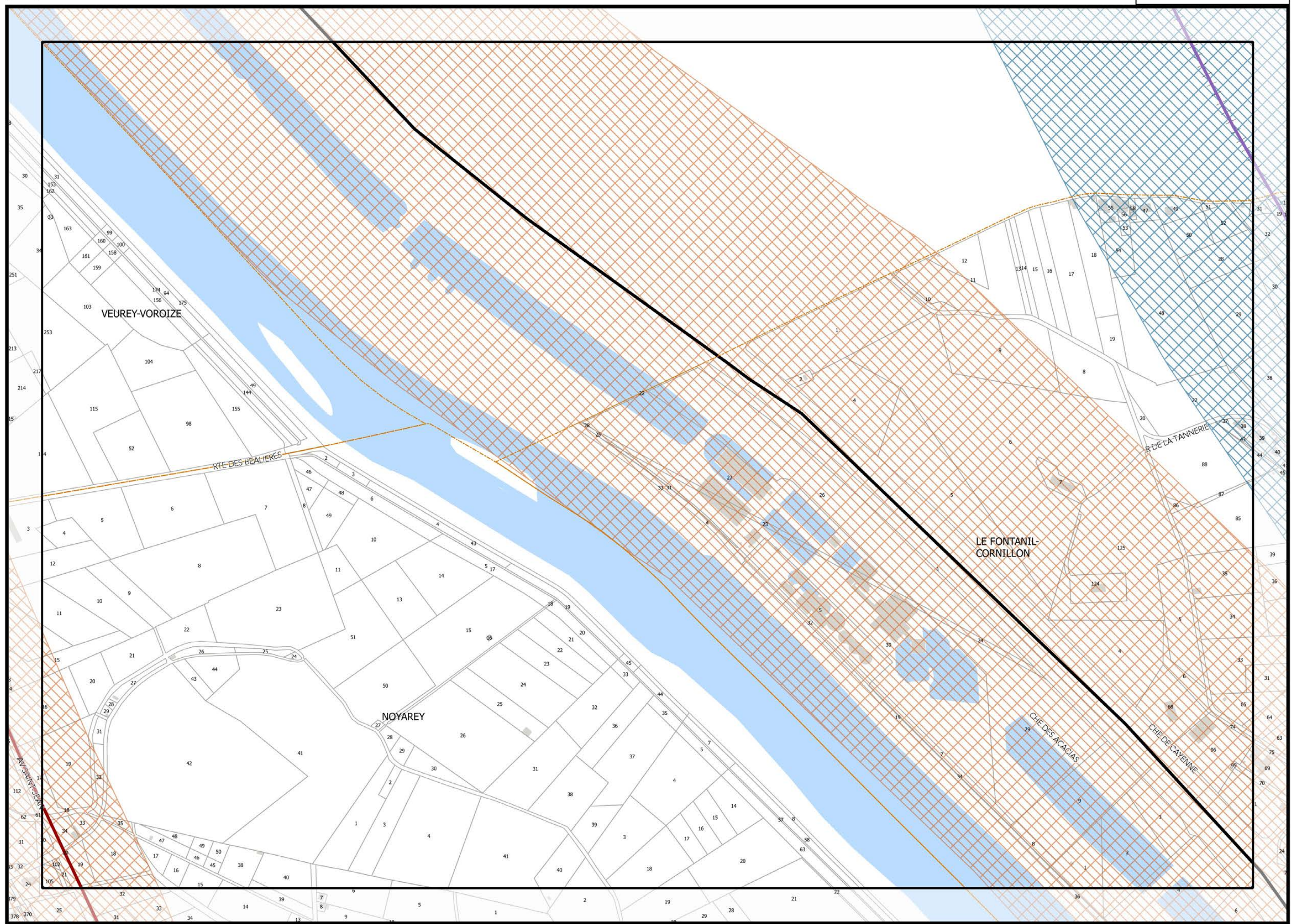


Légende: se référer aux premières pages de l'atlas

Sources :  
@ DGFIP Cadastre 2016  
@ DREAL Auvergne Rhône-Alpes



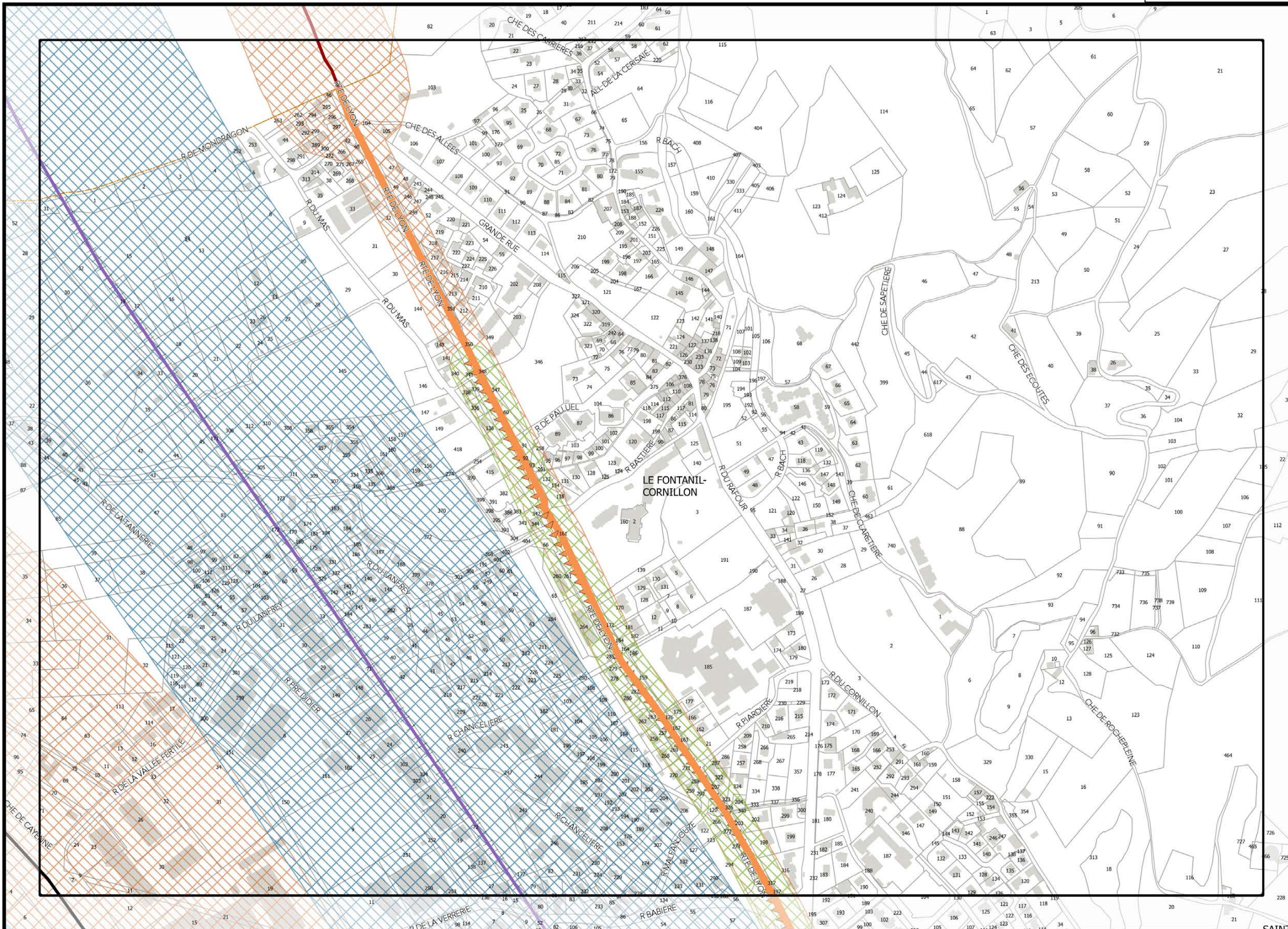




Légende: se référer aux premières pages de l'atlas

Sources :  
@ DGFIP Cadastre 2016  
@ DREAL Auvergne Rhône-Alpes





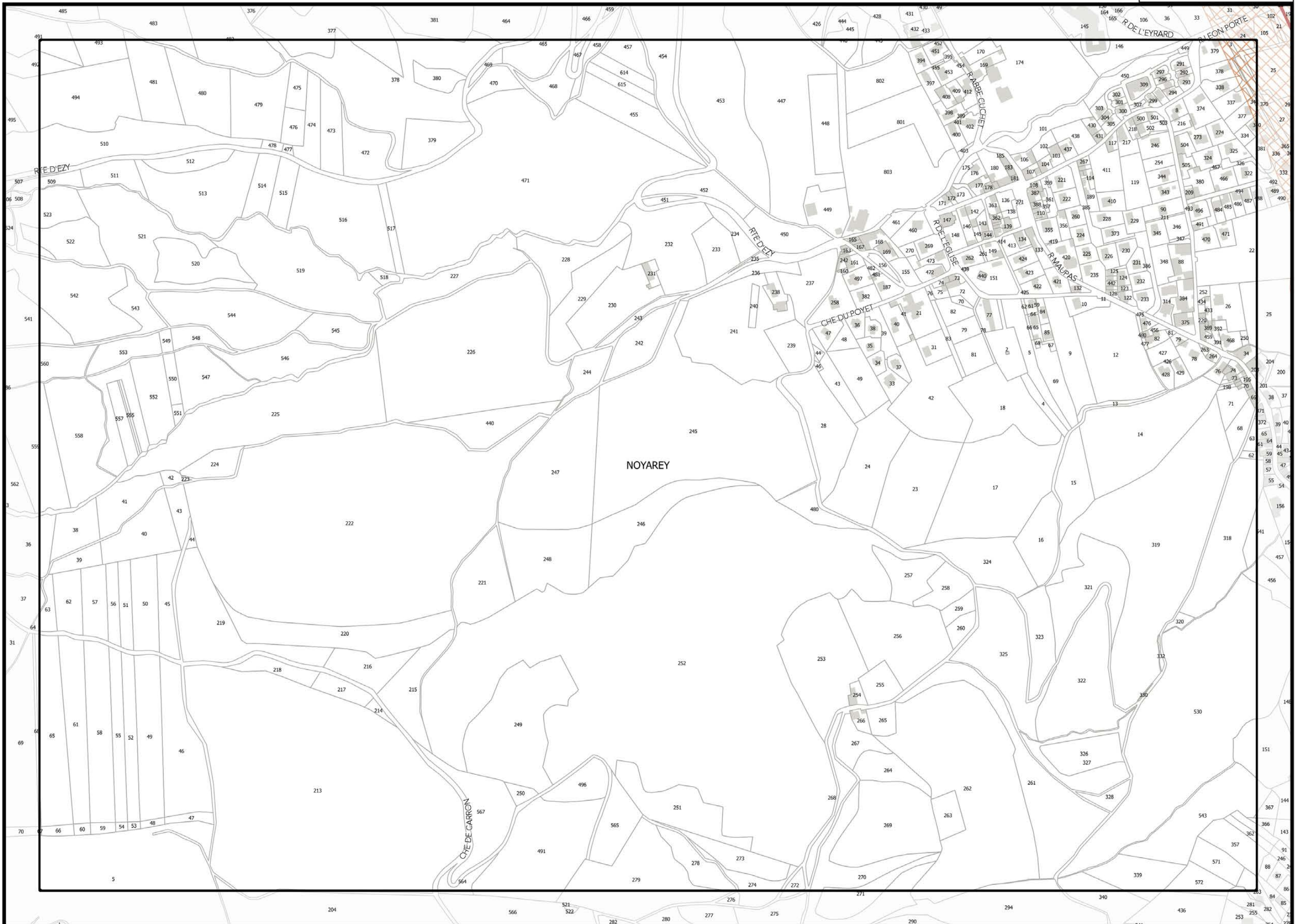
Légende: se référer aux premières pages de l'atlas

Sources :  
@ DGFIP Cadastre 2016  
@ DREAL Auvergne Rhône-Alpes

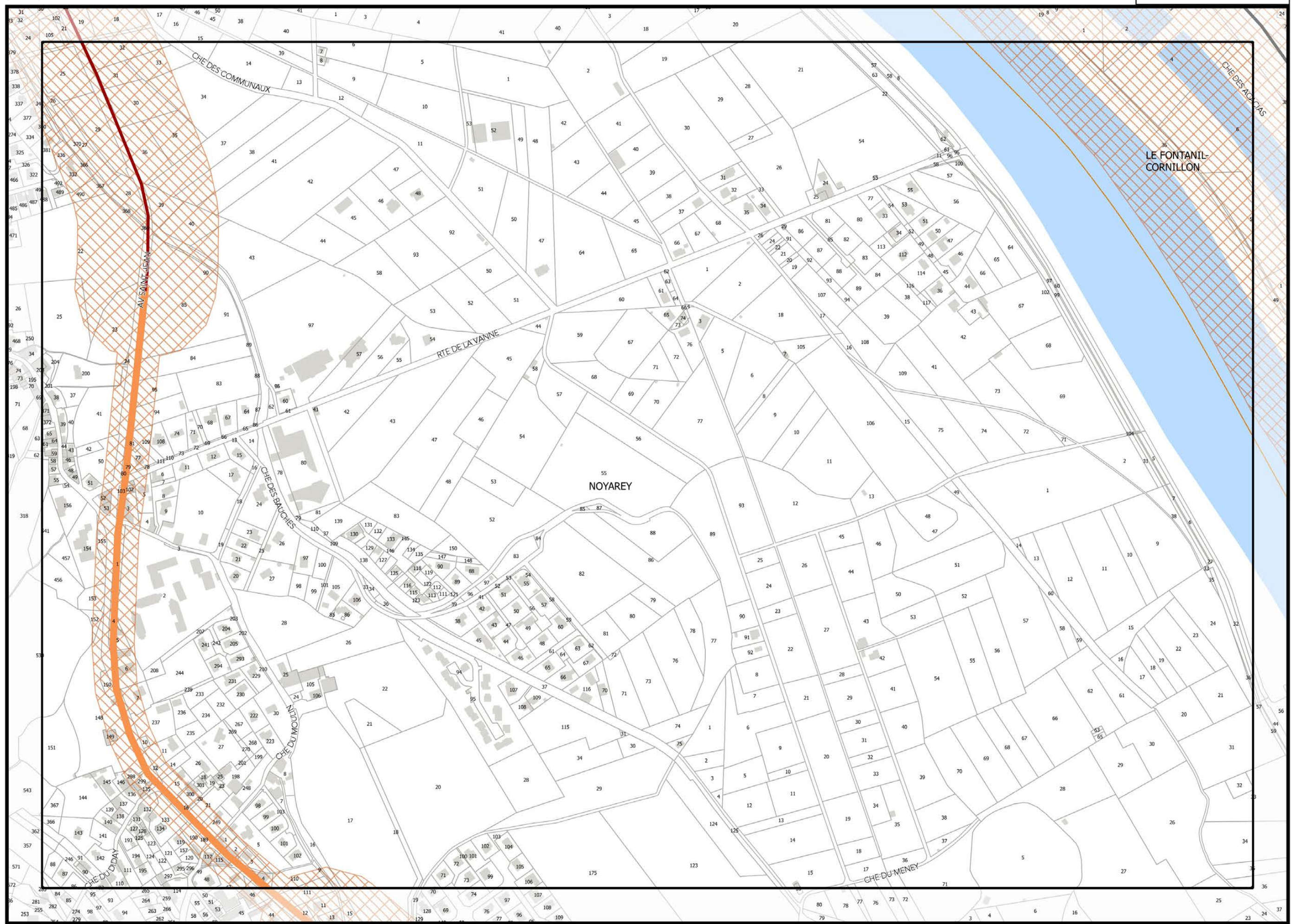
0 75 150 m







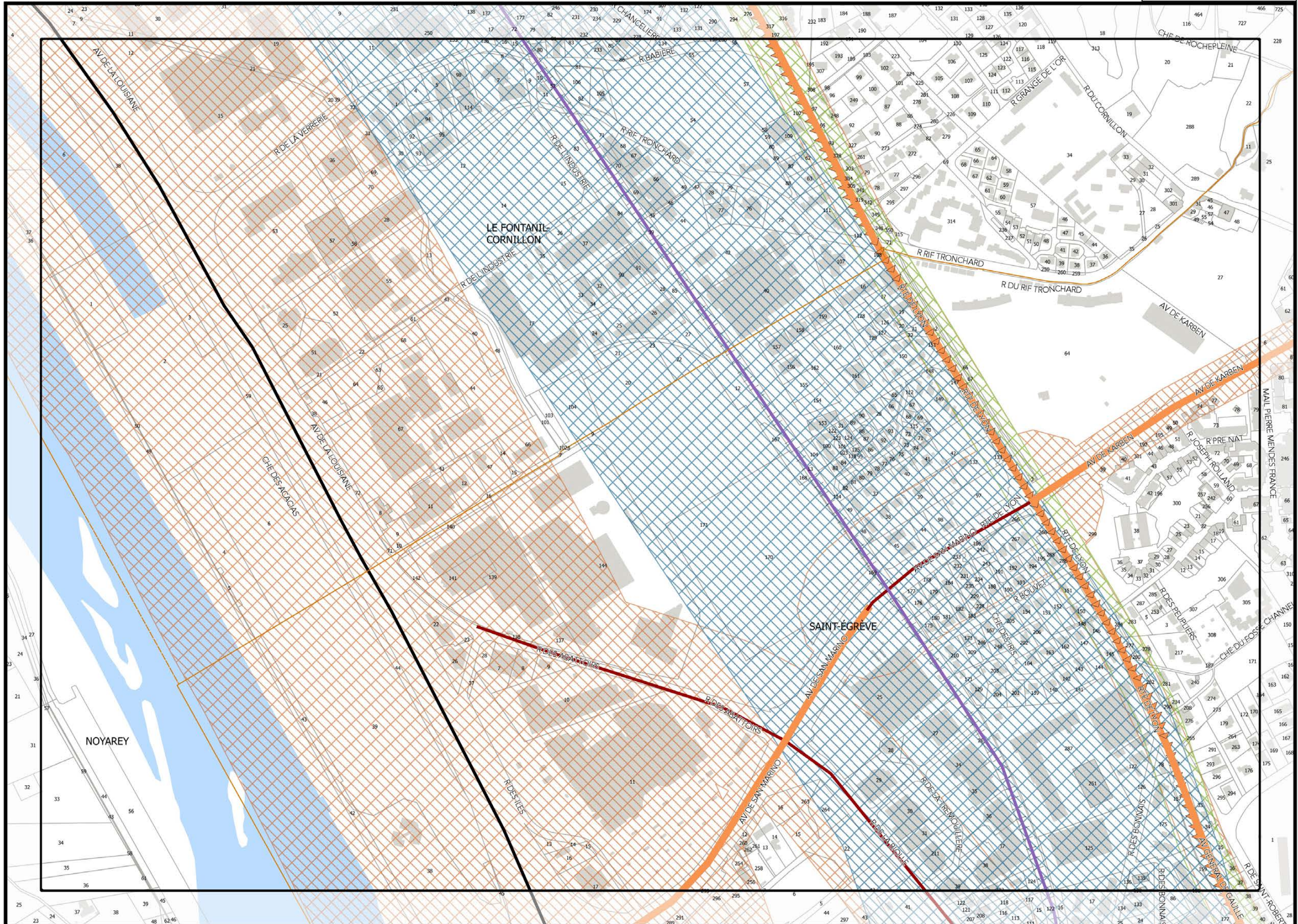




Légende: se référer aux premières pages de l'atlas

Sources :  
@ DGFIP Cadastre 2016  
@ DREAL Auvergne Rhône-Alpes





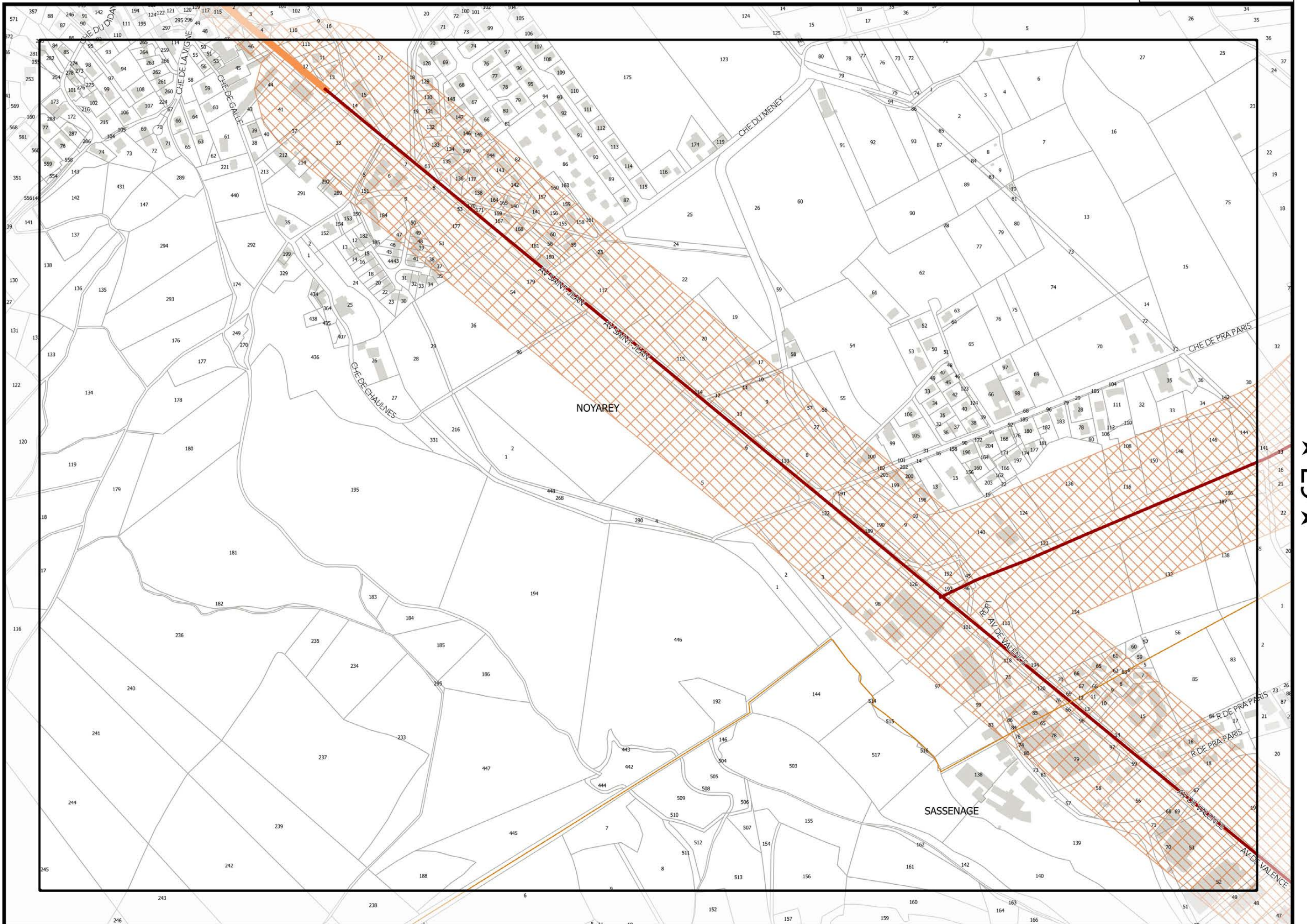






▲ D8 ▲

Planche n° D9



▲ C9 ▲

▲ E9 ▼

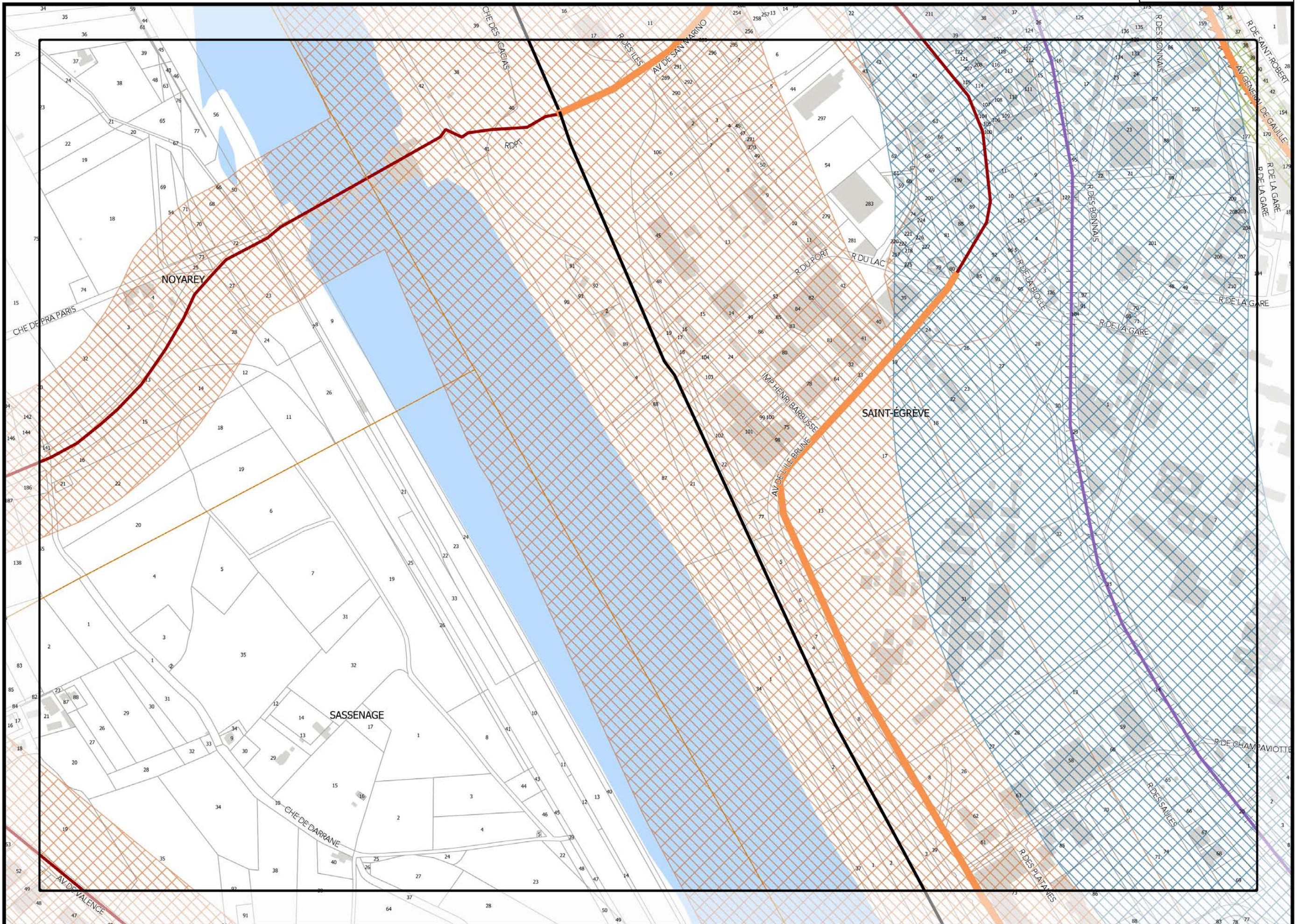
▼ D10 ▼

Légende: se référer aux premières pages de l'atlas

Sources :  
 @ DGFIP Cadastre 2016  
 @ DREAL Auvergne Rhône-Alpes

0 75 150 m





▲ D9 ▲

▲ F9 ▼

▼ E10 ▼

Légende: se référer aux premières pages de l'atlas

Sources :  
@ DGFIP Cadastre 2016  
@ DREAL Auvergne Rhône-Alpes







▲ E9 ▲

▼ G9 ▼

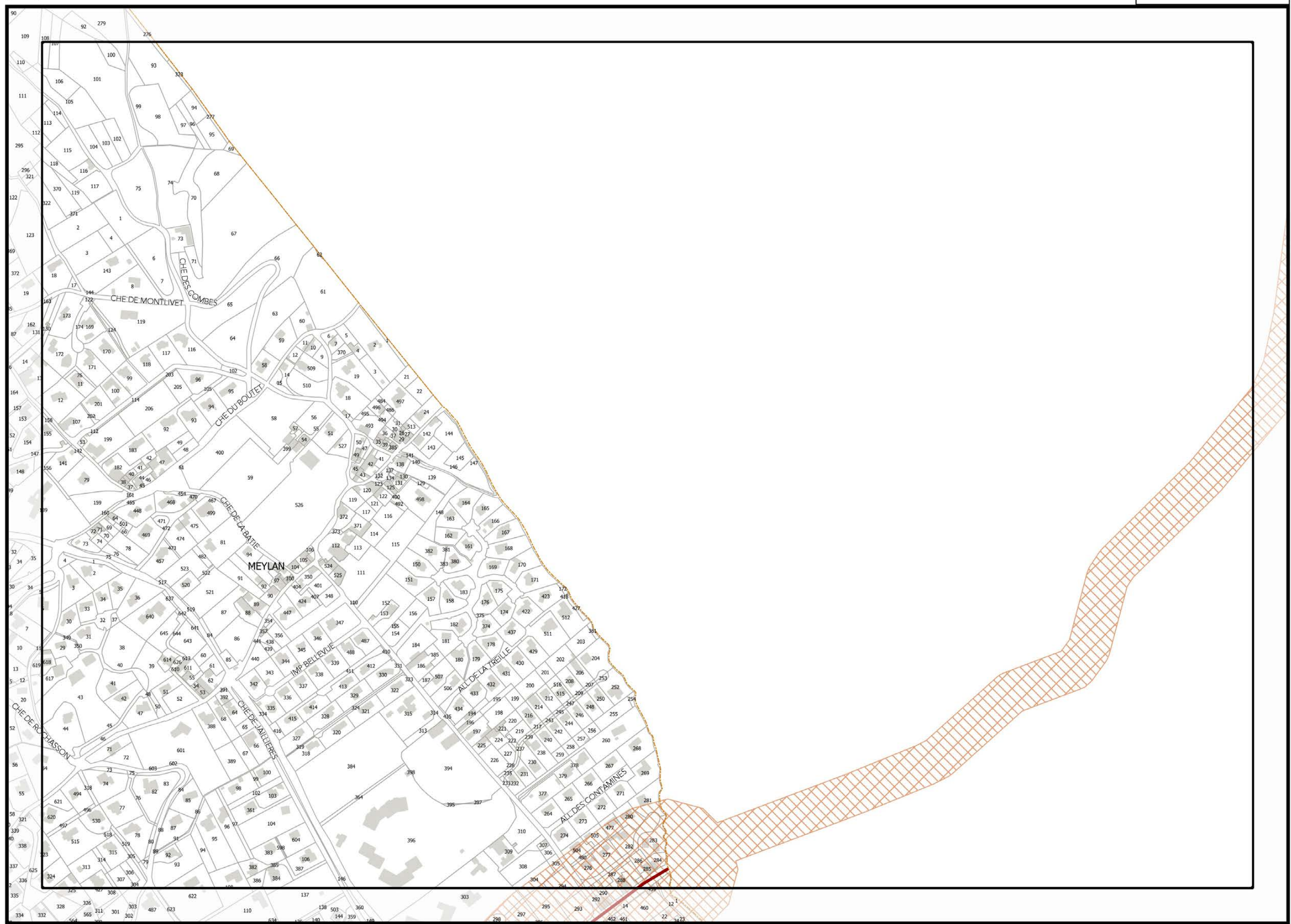
▼ F10 ▼

Légende: se référer aux premières pages de l'atlas

Sources :  
 @ DGFiP Cadastre 2016  
 @ DREAL Auvergne Rhône-Alpes







▲ J9 ▲

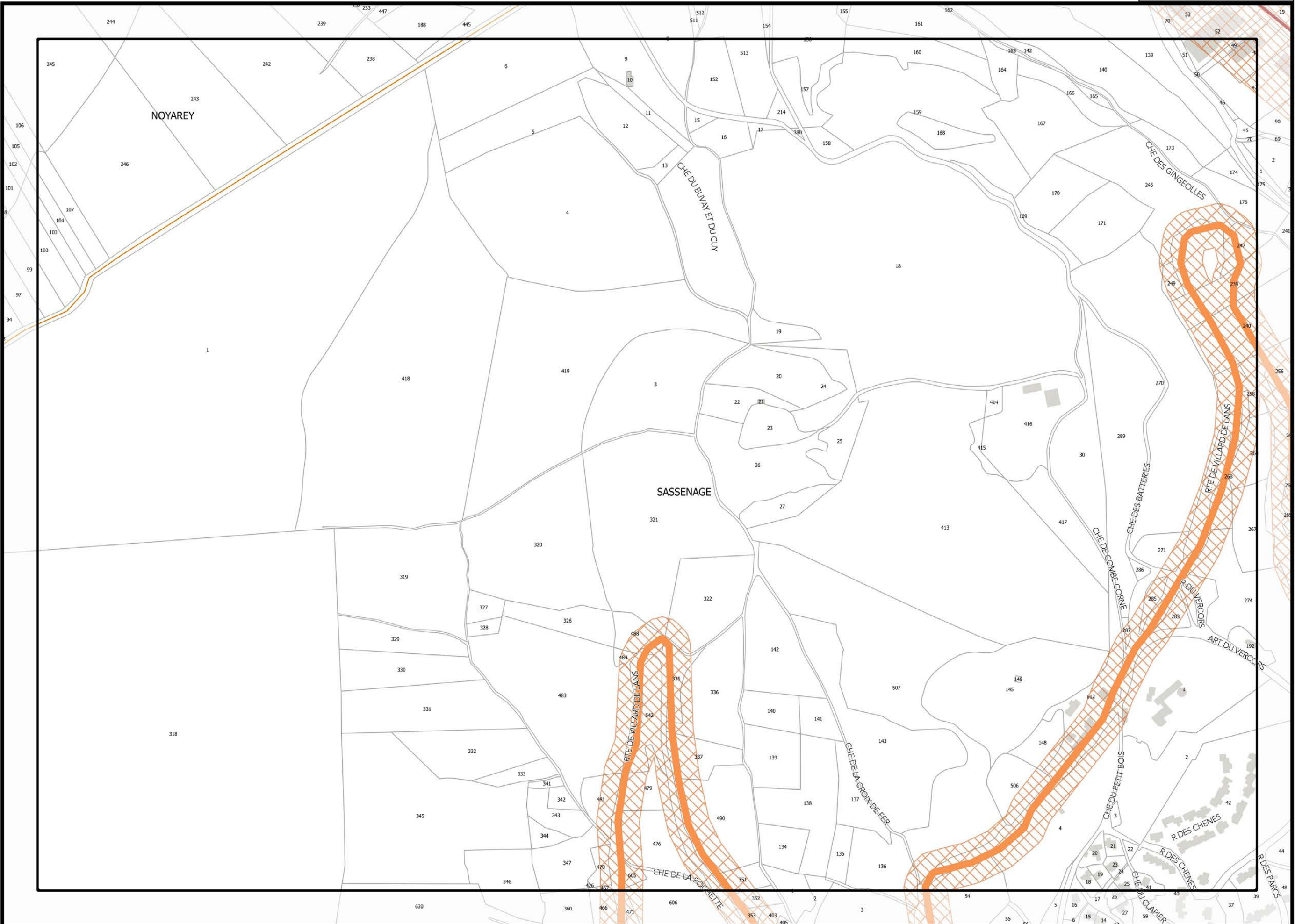
▼ K10 ▼

Légende: se référer aux premières pages de l'atlas

Sources :  
@ DGFIP Cadastre 2016  
@ DREAL Auvergne Rhône-Alpes

0 75 150 m





▲ C10 ▲

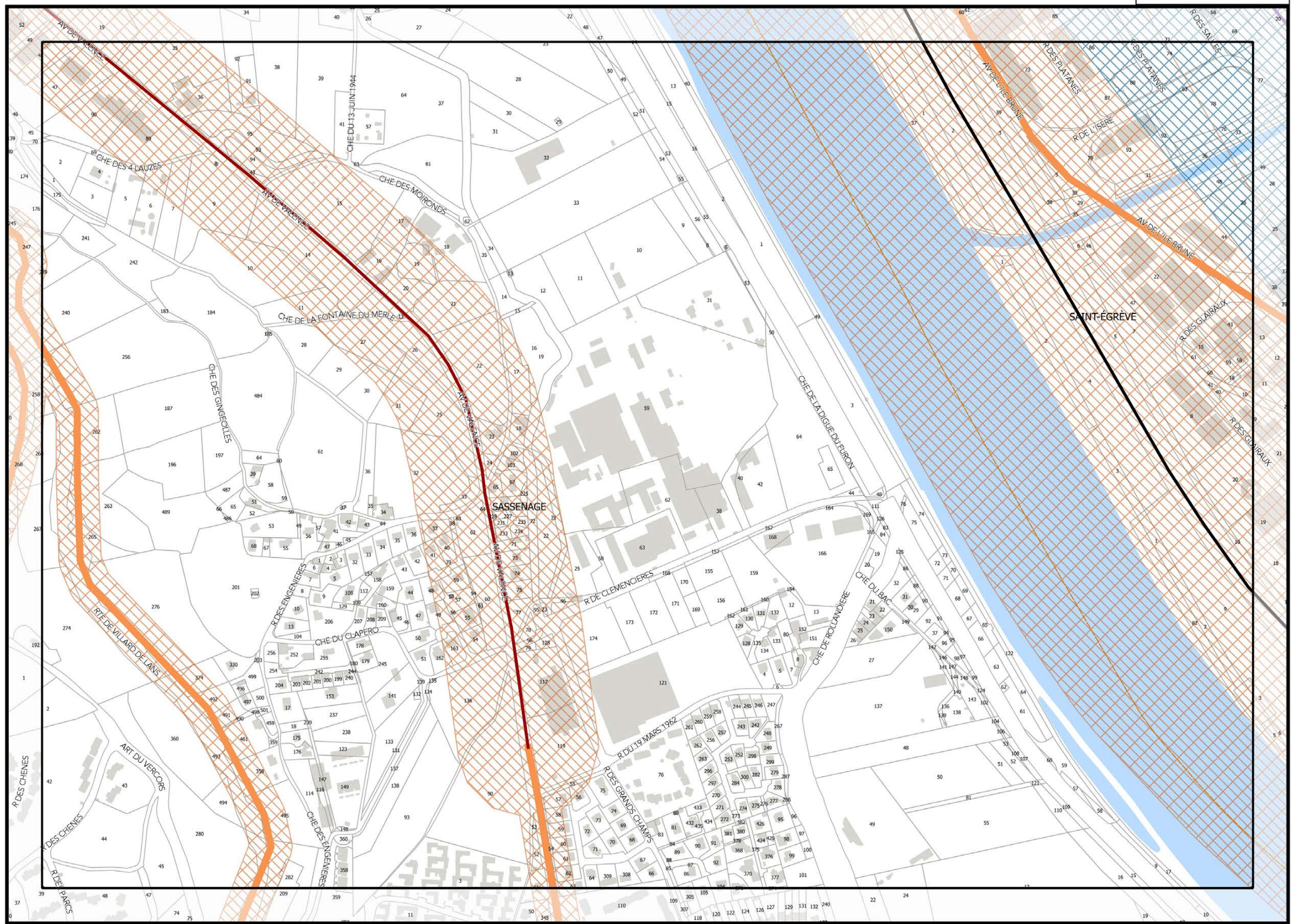
▲ E10 ▲



Légende: se référer aux premières pages de l'atlas

Sources :  
@ DGFIP Cadastre 2016  
@ DREAL Auvergne Rhône-Alpes





▲ D10 ▲

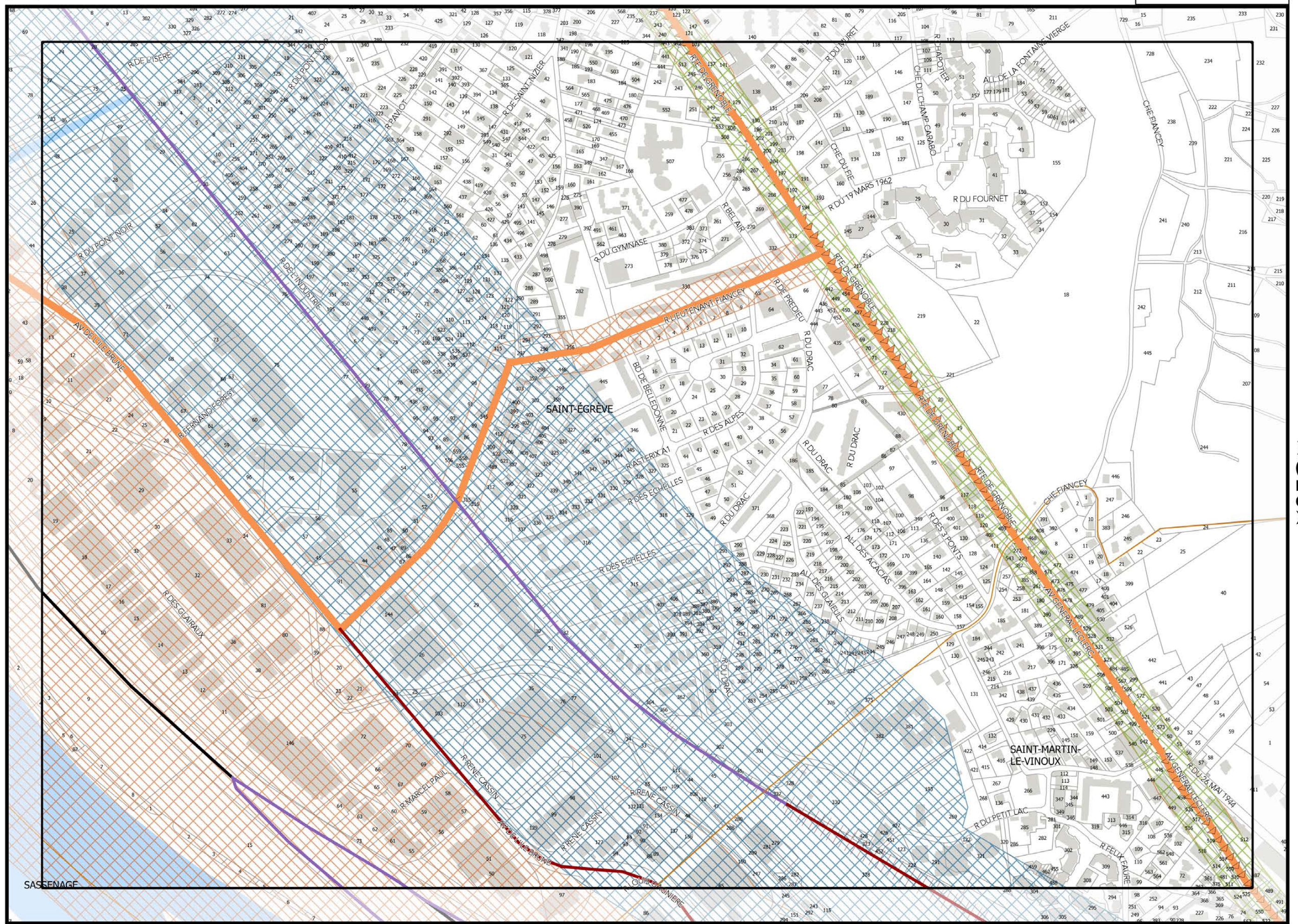
▲ F10 ▲

Légende: se référer aux premières pages de l'atlas

Sources :  
@ DGFIP Cadastre 2016  
@ DREAL Auvergne Rhône-Alpes







▲ E10 ▲

▼ G10 ▼

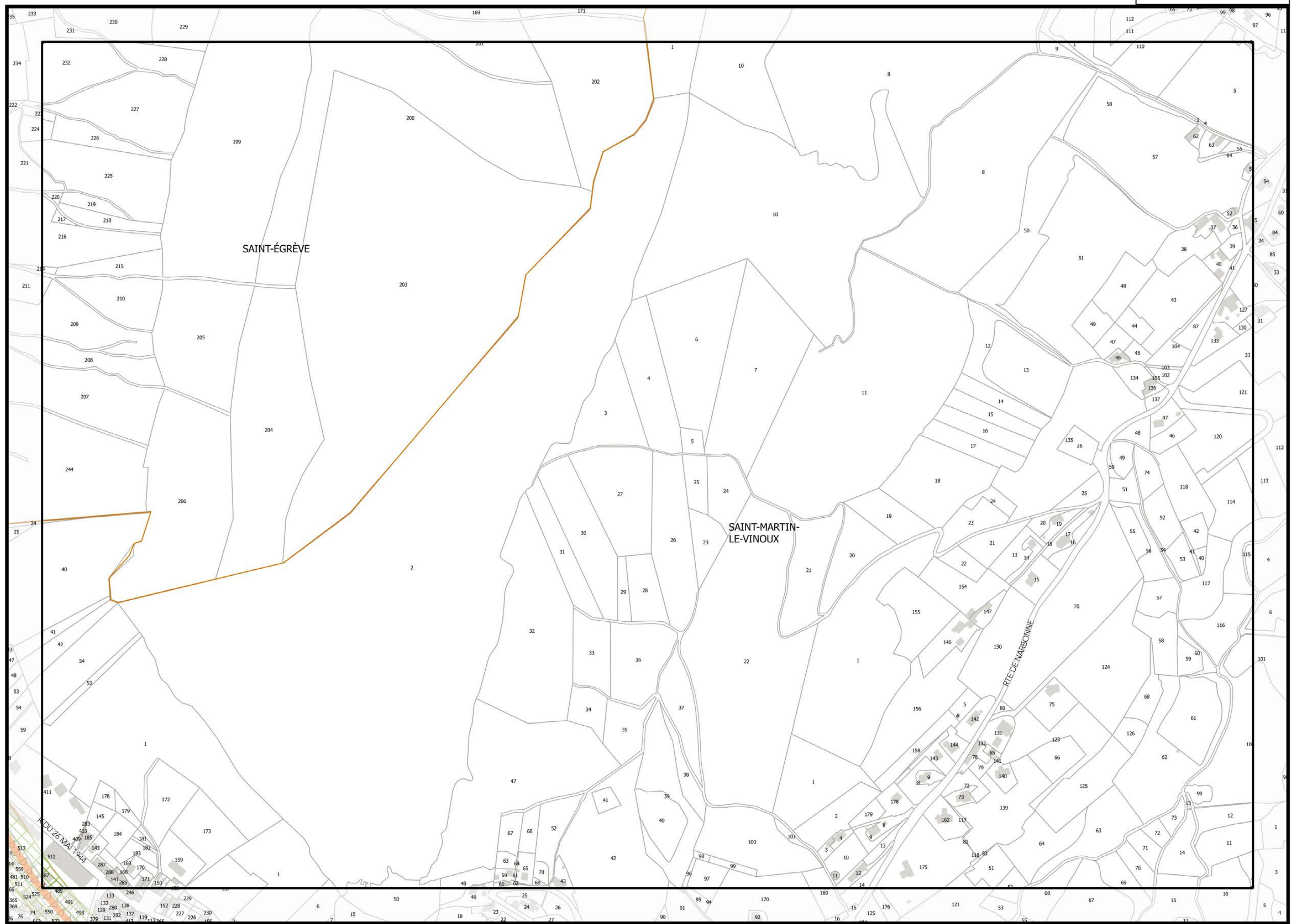
Légende: se référer aux premières pages de l'atlas

Sources :  
@ DGFIP Cadastre 2016  
@ DREAL Auvergne Rhône-Alpes

▼ F11 ▼



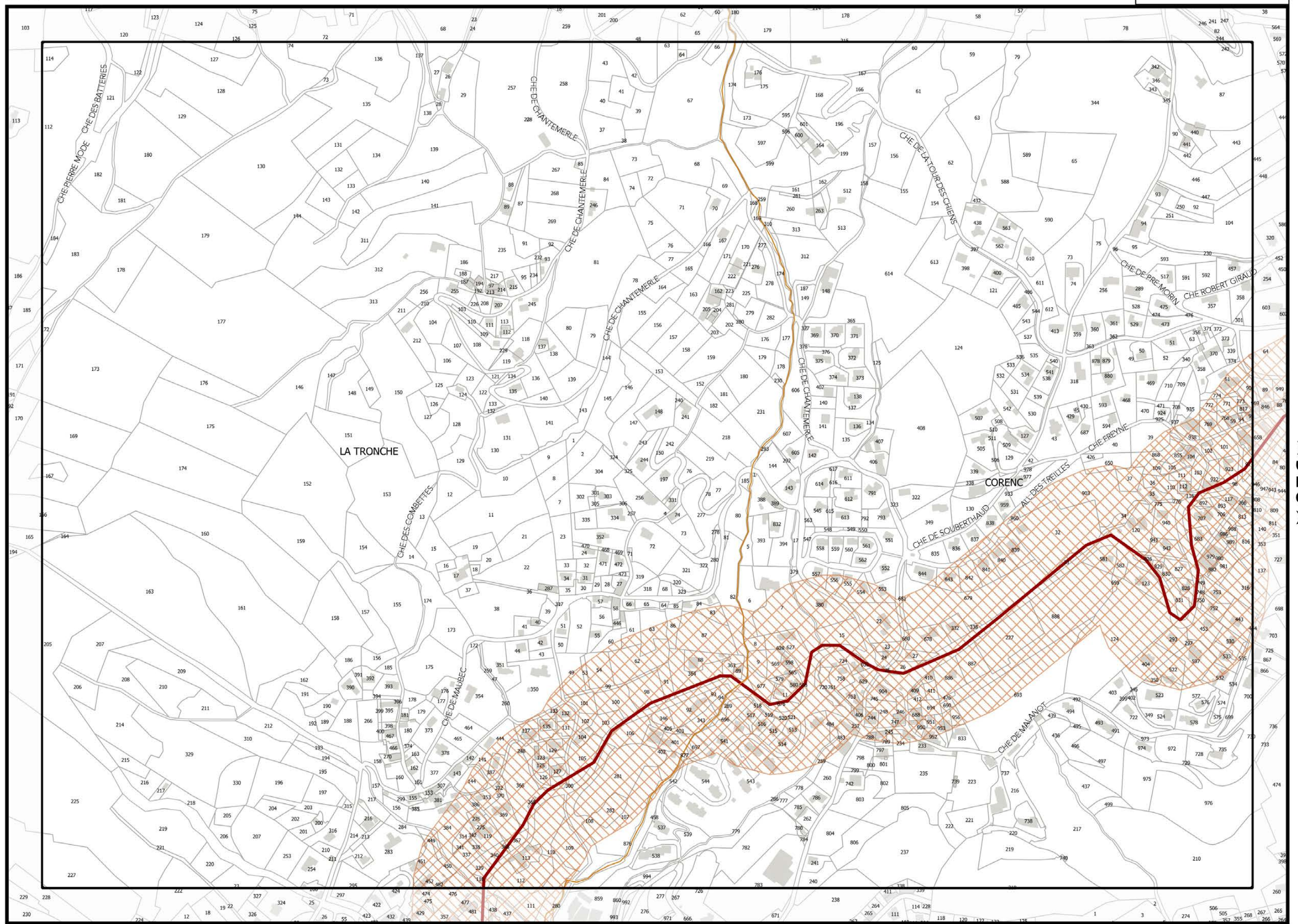




Légende: se référer aux premières pages de l'atlas

Sources :  
@ DGFIP Cadastre 2016  
@ DREAL Auvergne Rhône-Alpes





▲ H10 ▲

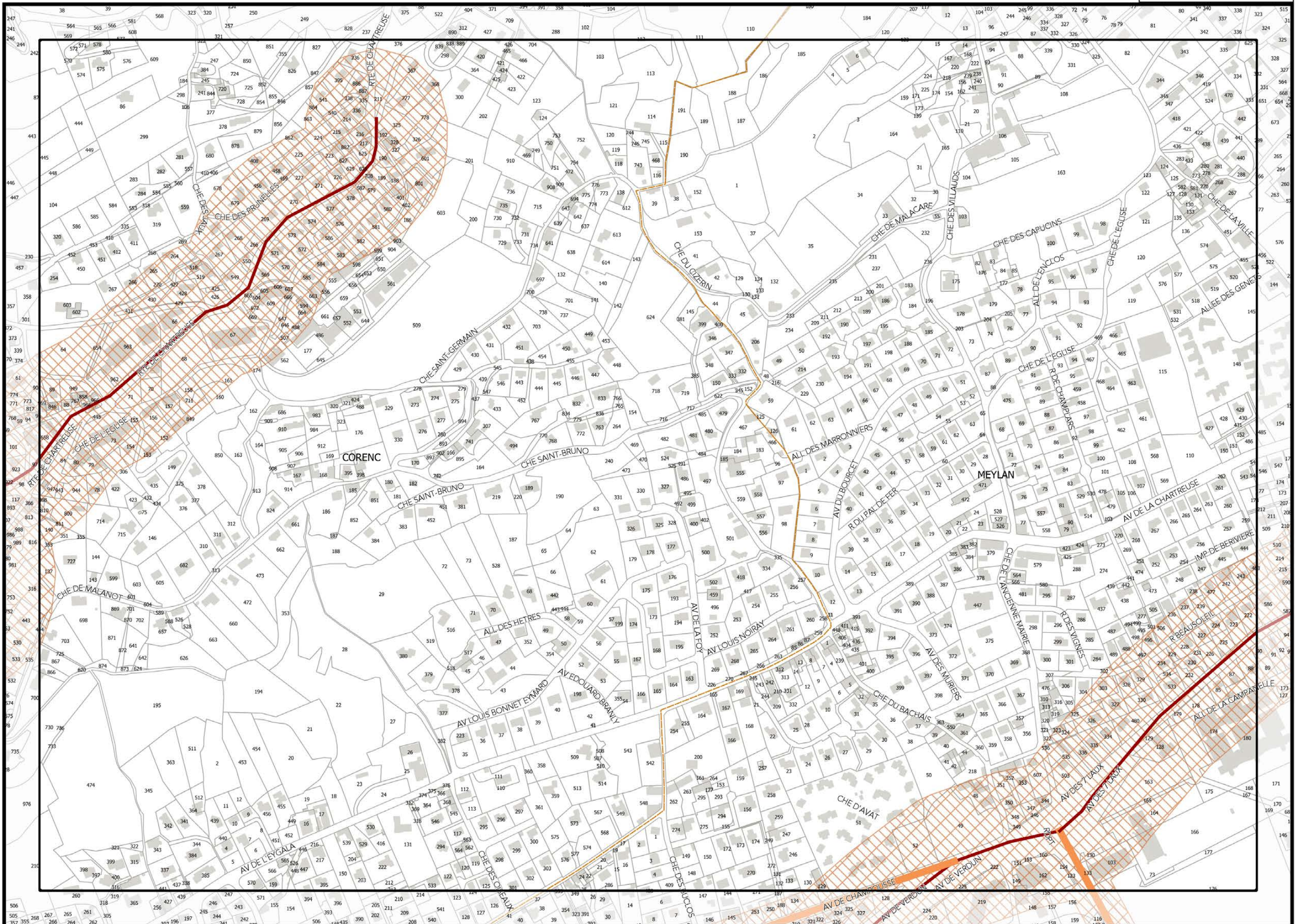
▼ J10 ▼

Légende: se référer aux premières pages de l'atlas

Sources :  
 @ DGFIP Cadastre 2016  
 @ DREAL Auvergne Rhône-Alpes





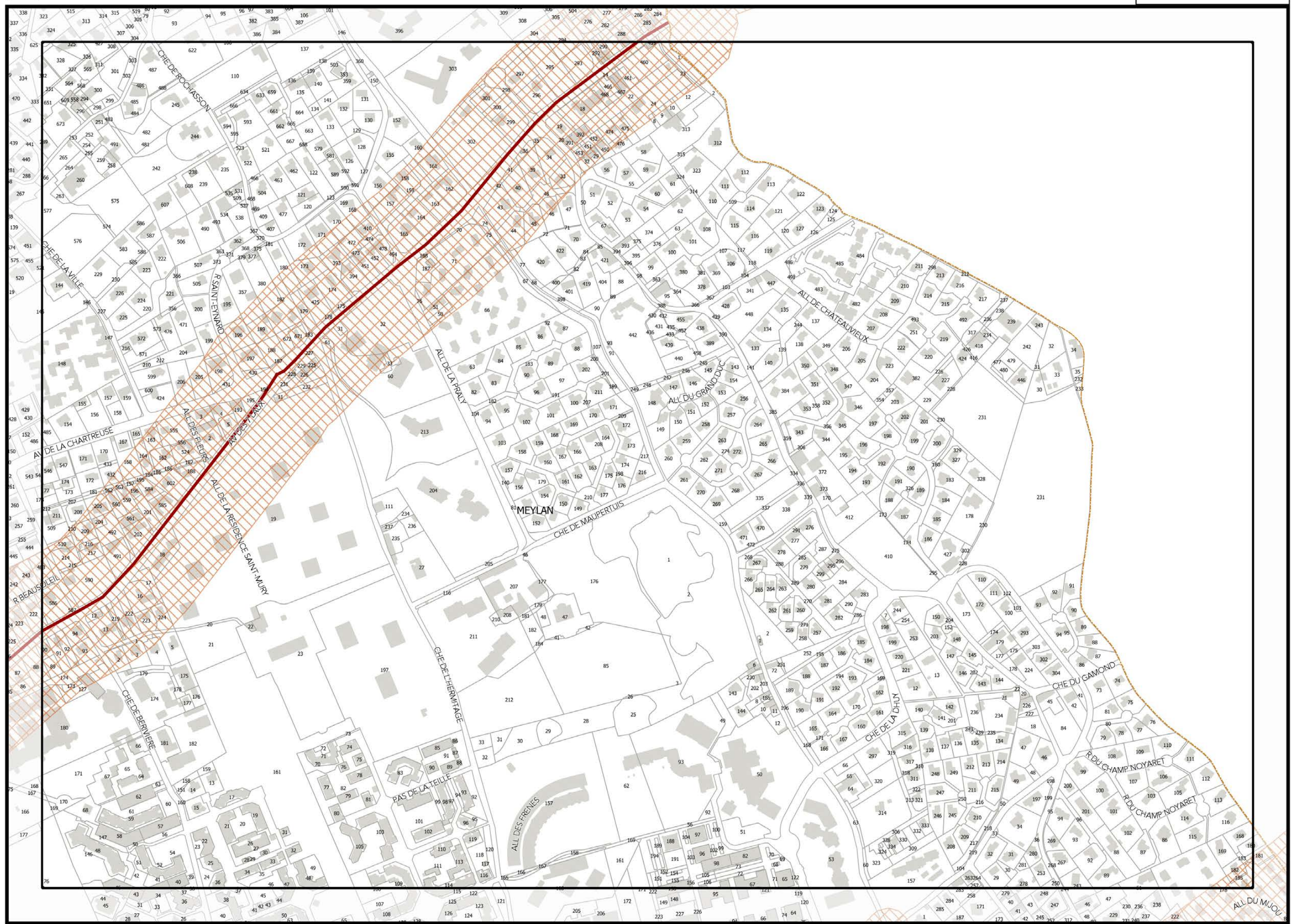


Légende: se référer aux premières pages de l'atlas

Sources :  
@ DGFiP Cadastre 2016  
@ DREAL Auvergne Rhône-Alpes





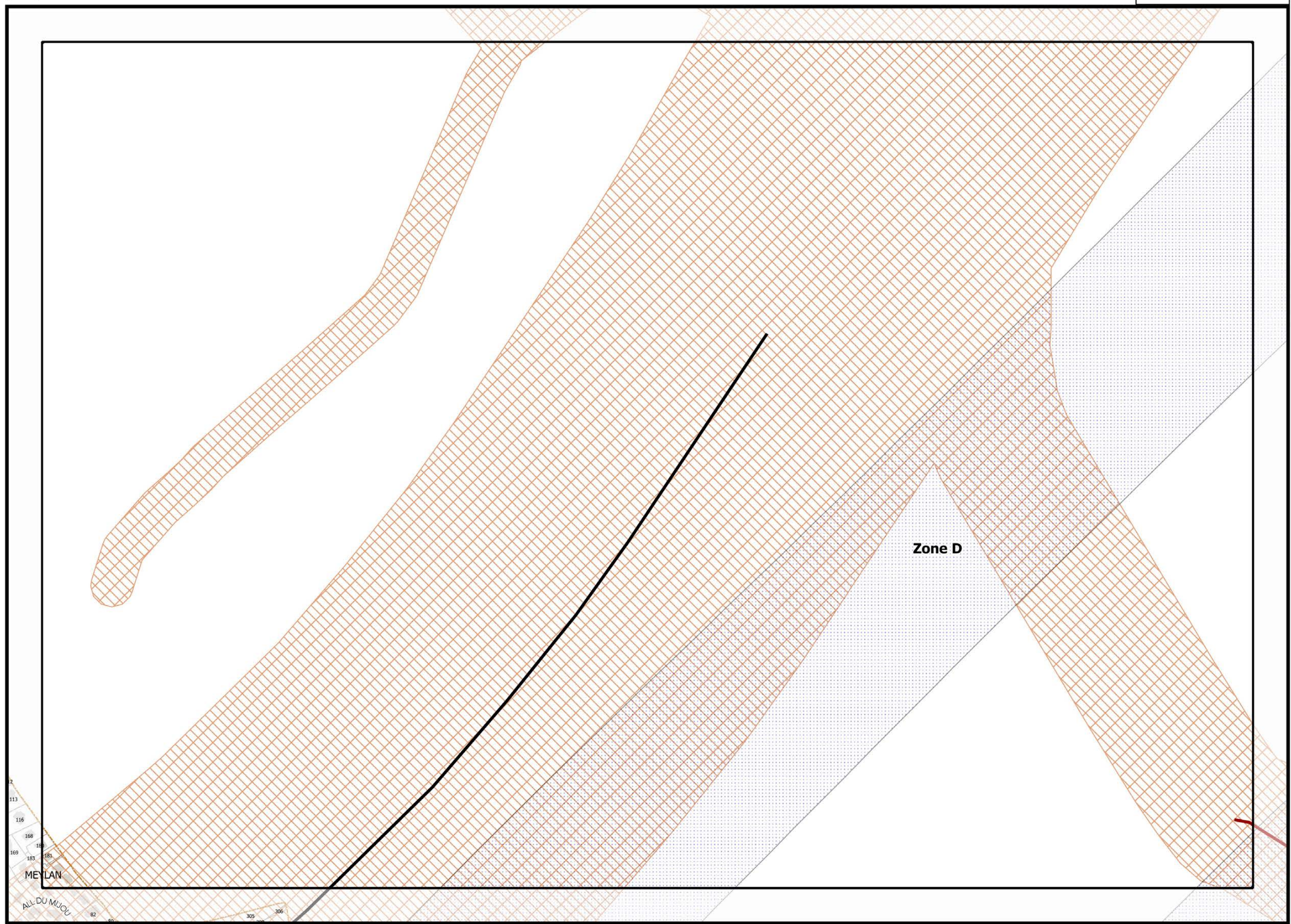


Légende: se référer aux premières pages de l'atlas

Sources :  
@ DGFIP Cadastre 2016  
@ DREAL Auvergne Rhône-Alpes







▲K10▲

▼M10▼

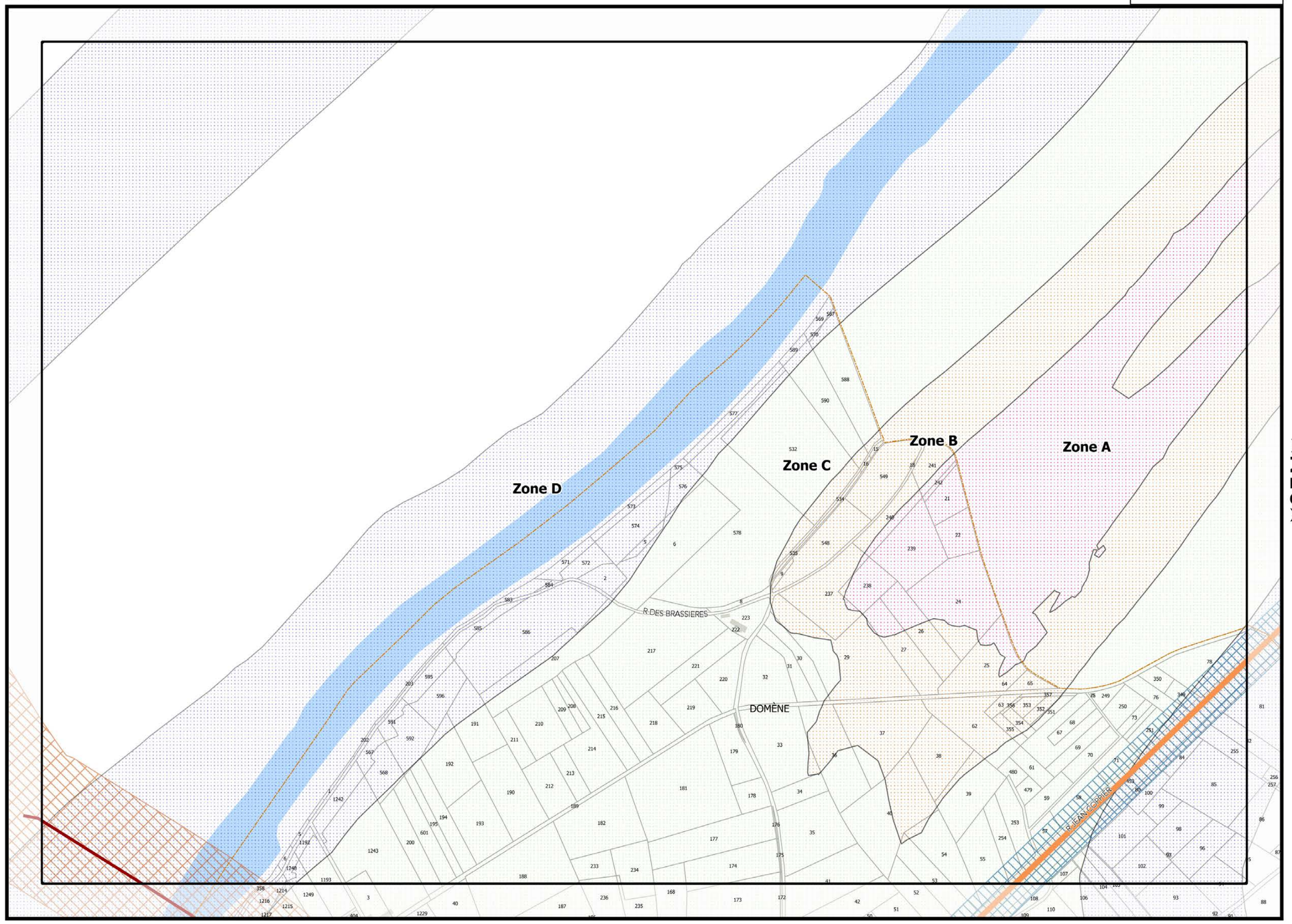
▼L11▼

Légende: se référer aux premières pages de l'atlas

Sources :  
@ DGFIP Cadastre 2016  
@ DREAL Auvergne Rhône-Alpes







AL10

AN10

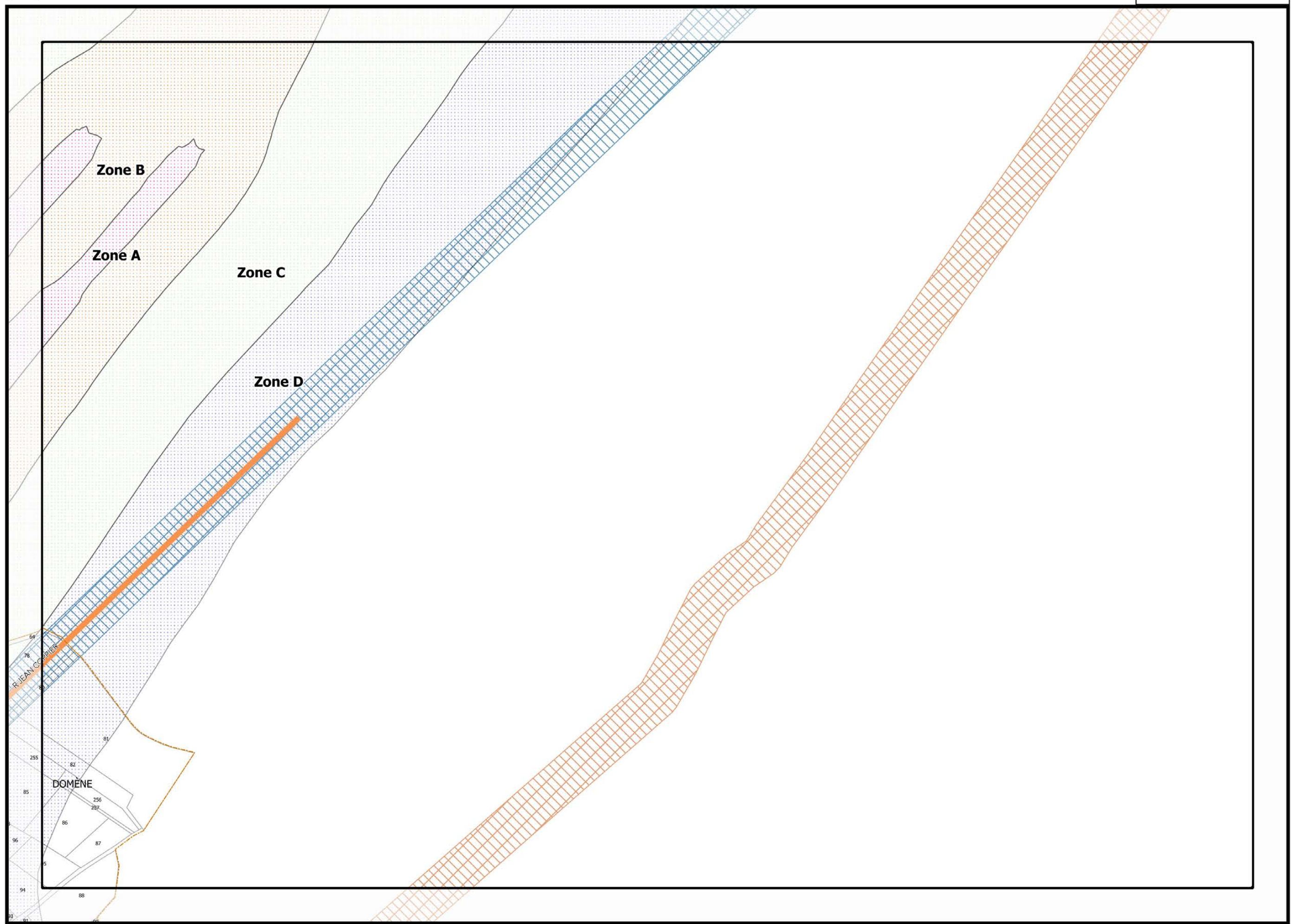
Légende: se référer aux premières pages de l'atlas

Sources :  
@ DGFIP Cadastre 2016  
@ DREAL Auvergne Rhône-Alpes

M11







AM10A

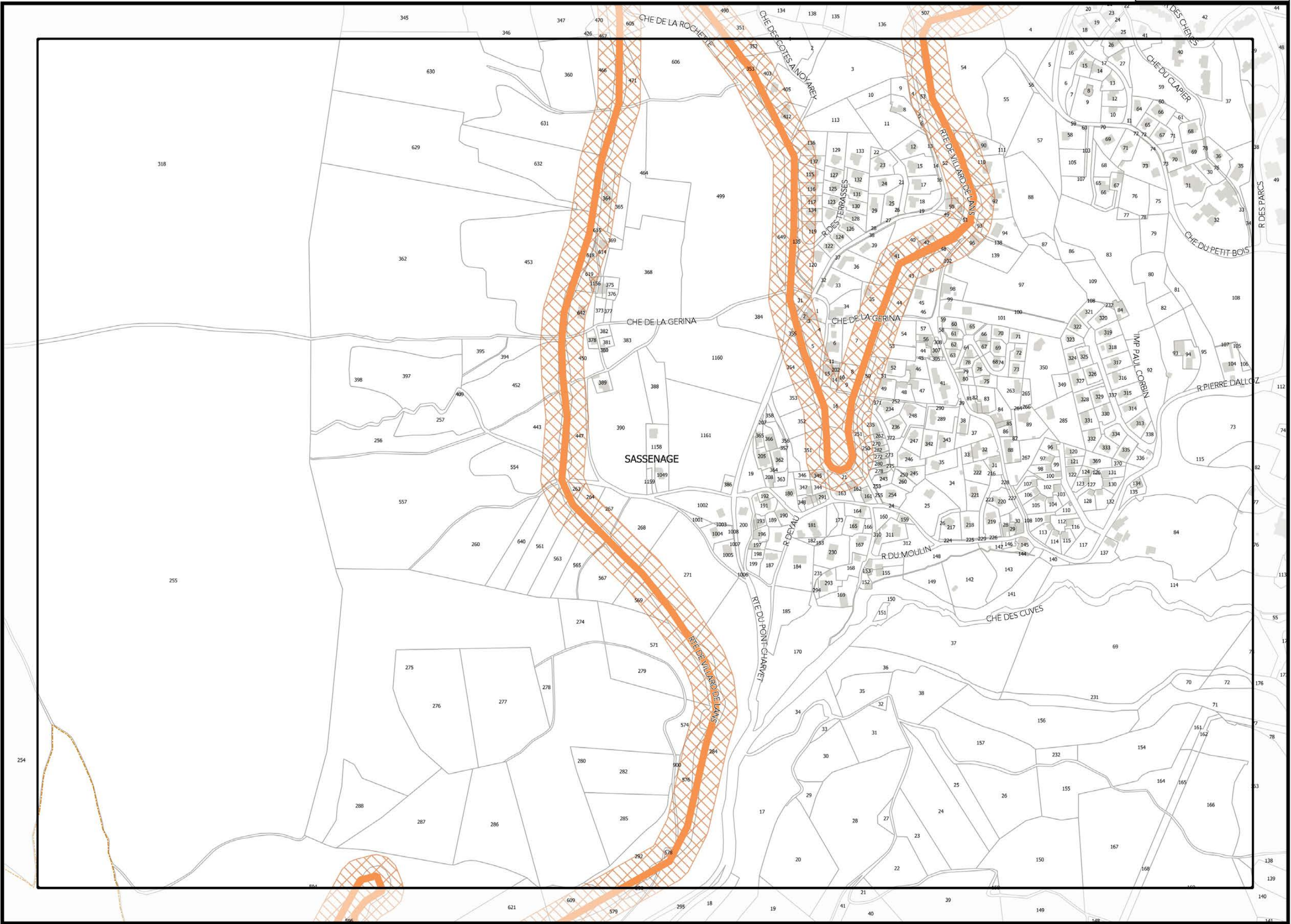
N11

Légende: se référer aux premières pages de l'atlas

Sources :  
@ DGFIP Cadastre 2016  
@ DREAL Auvergne Rhône-Alpes







▲C11▲

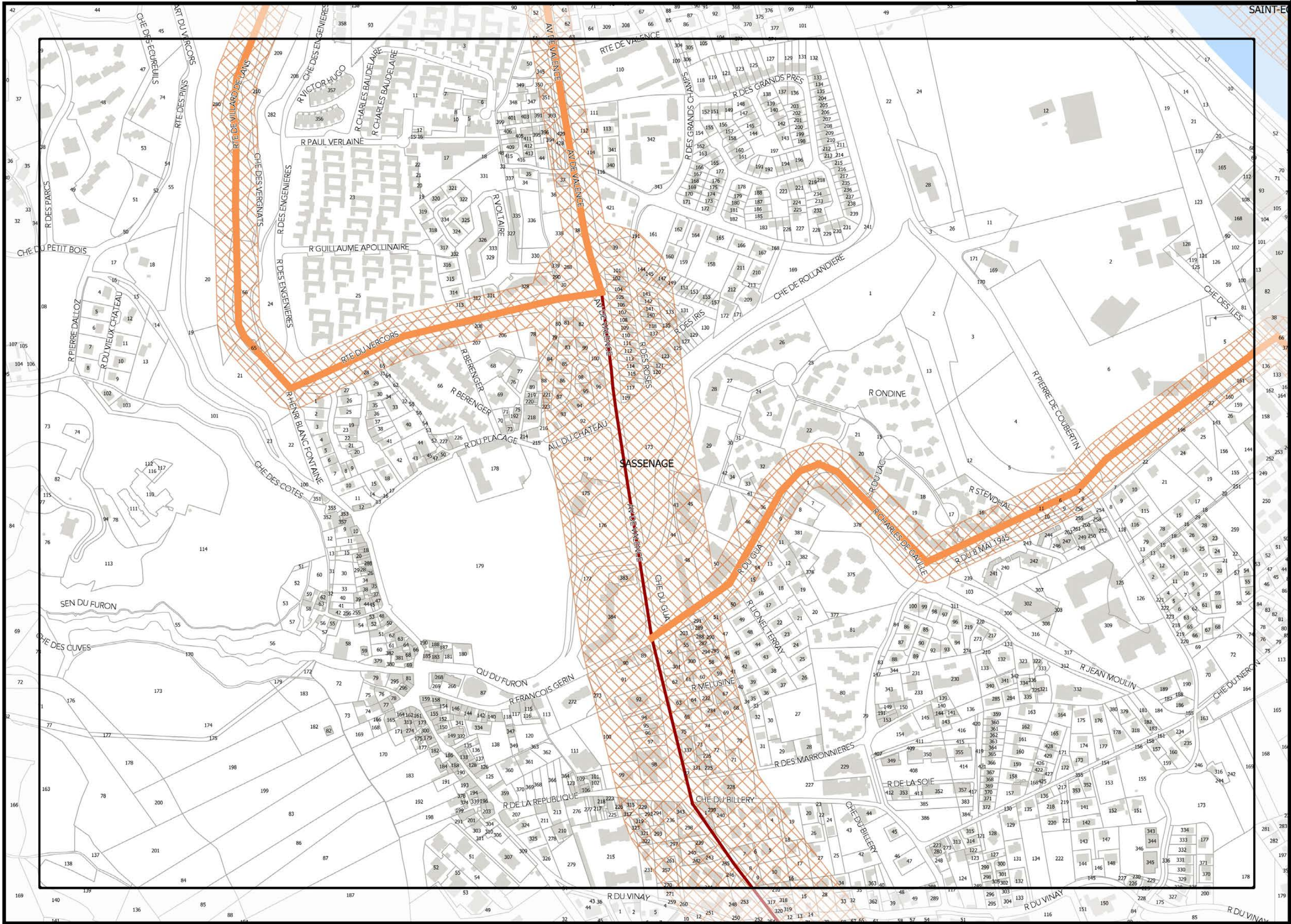
▲E11▲

Légende: se référer aux premières pages de l'atlas

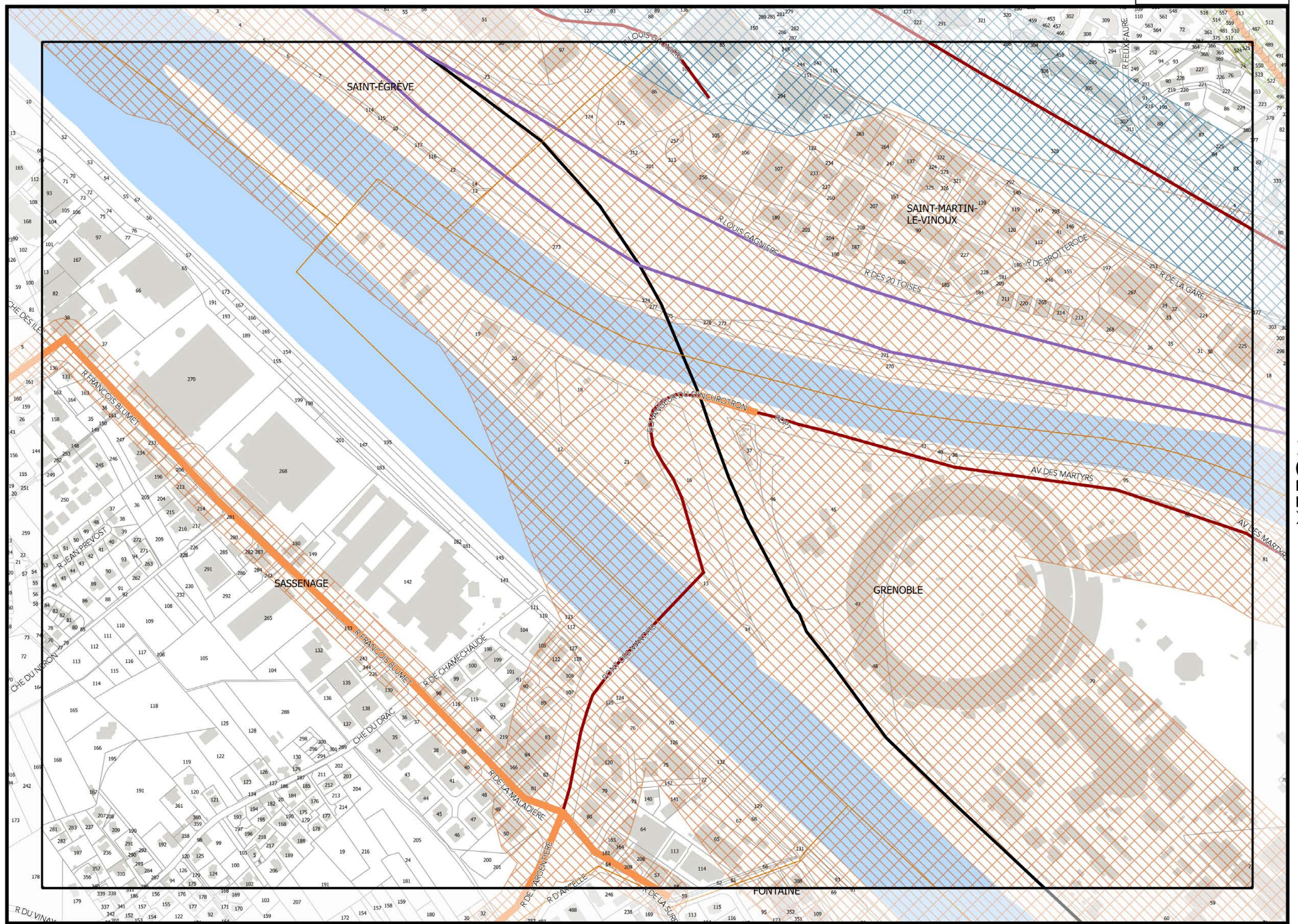
Sources :  
@ DGFIP Cadastre 2016  
@ DREAL Auvergne Rhône-Alpes









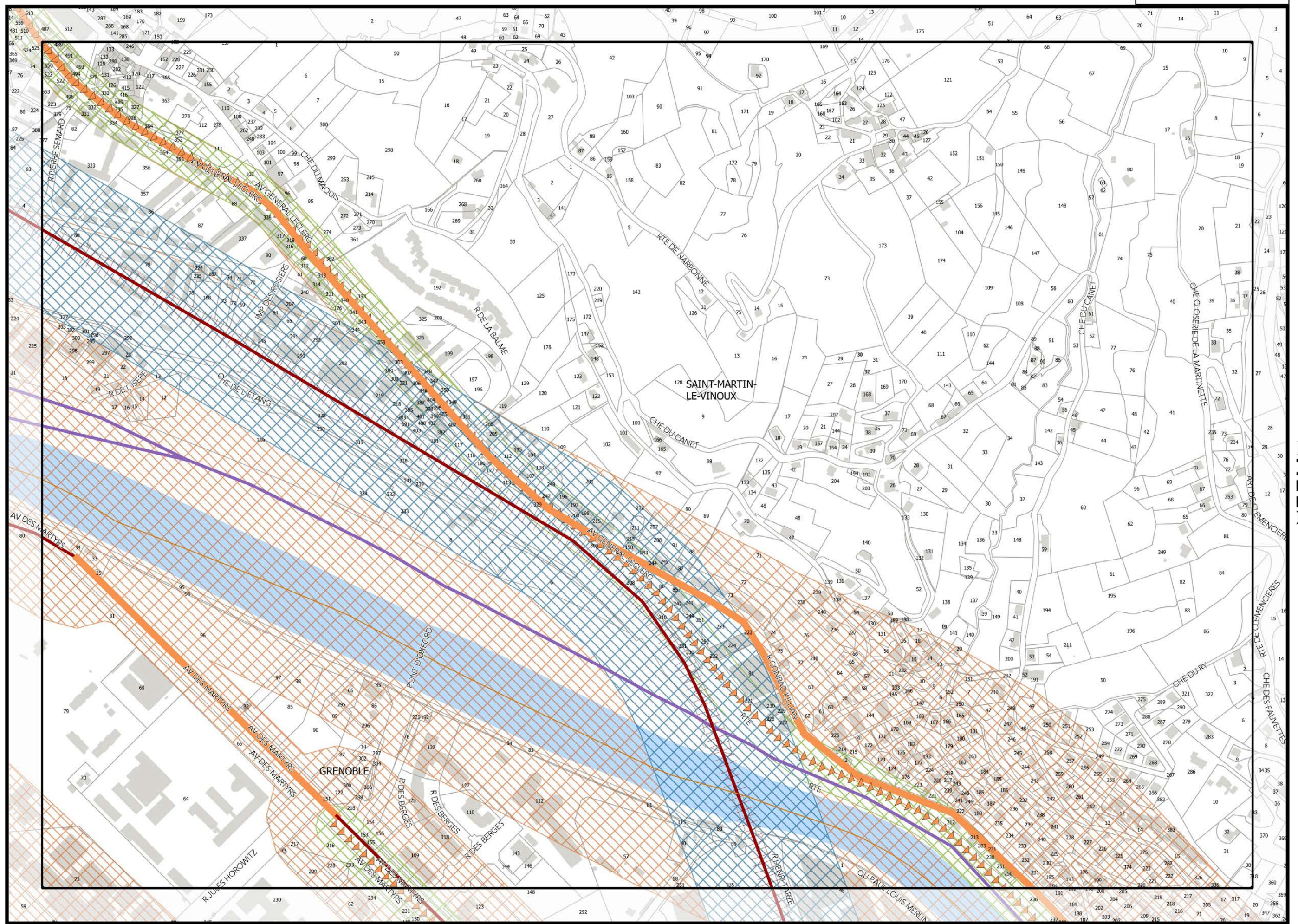


Légende: se référer aux premières pages de l'atlas

Sources :  
@ DGFIP Cadastre 2016  
@ DREAL Auvergne Rhône-Alpes





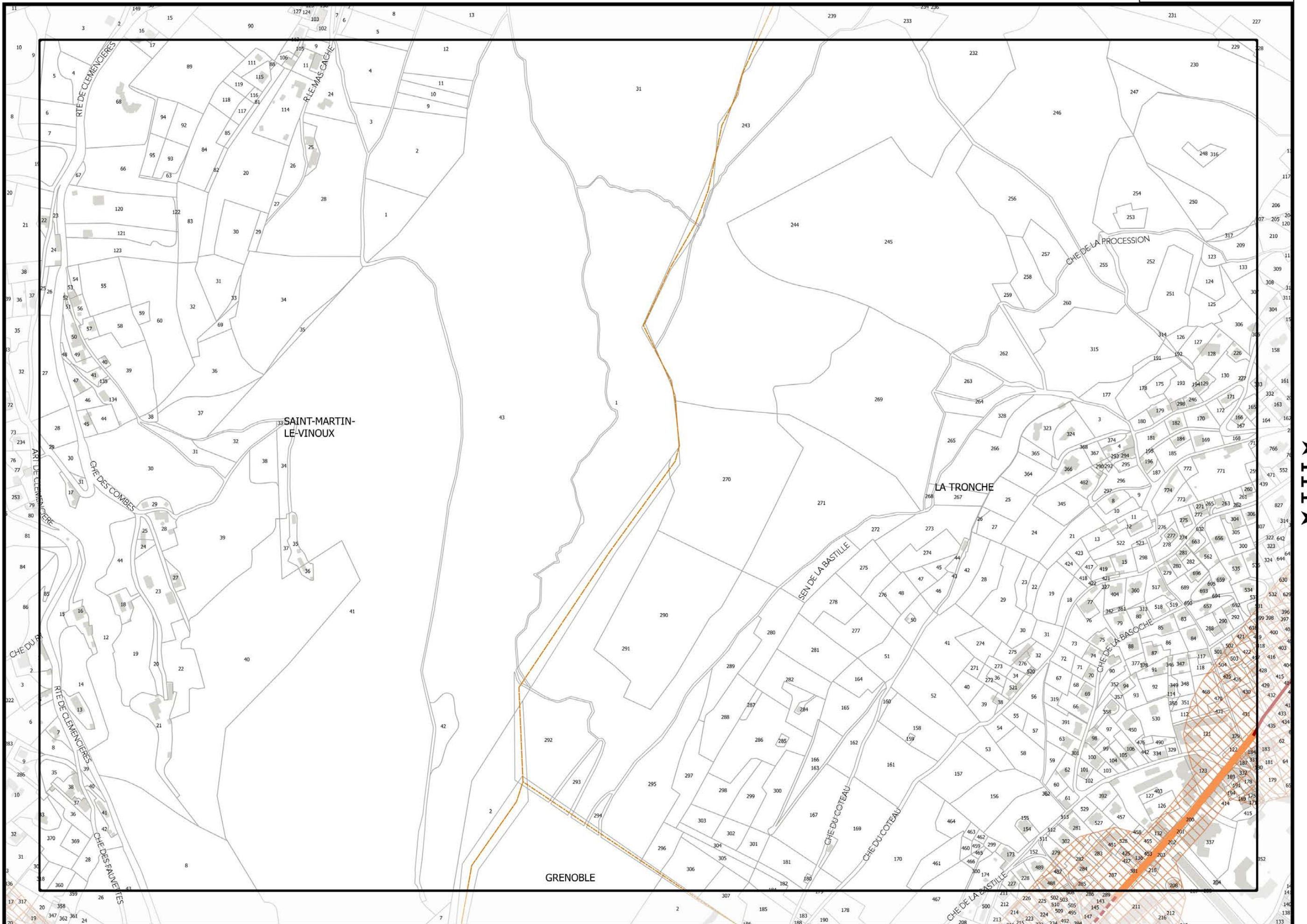


Légende: se référer aux premières pages de l'atlas

Sources :  
 @ DGFiP Cadastre 2016  
 @ DREAL Auvergne Rhône-Alpes



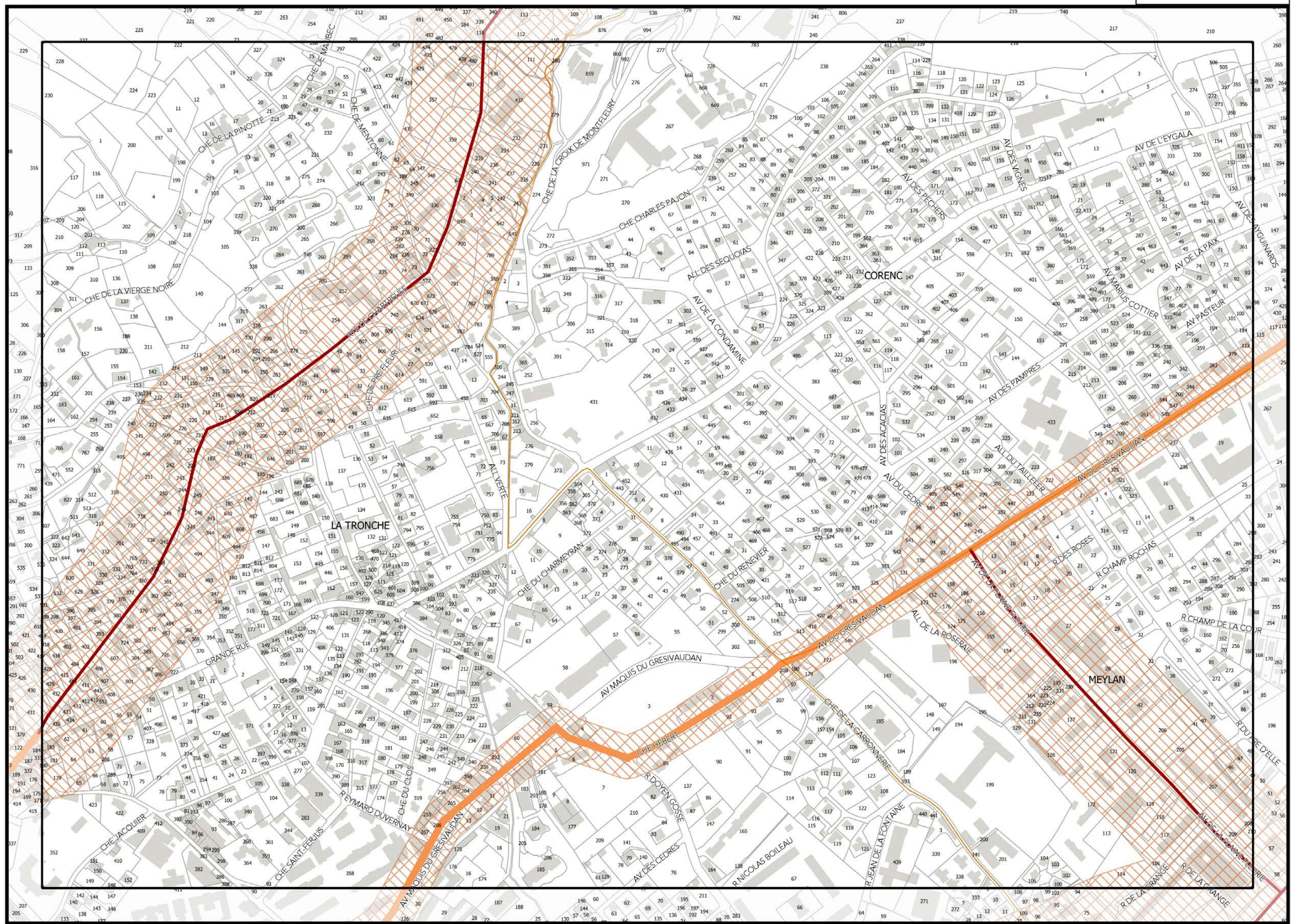




Légende: se référer aux premières pages de l'atlas

Sources :  
@ DGFIP Cadastre 2016  
@ DREAL Auvergne Rhône-Alpes





AH11A

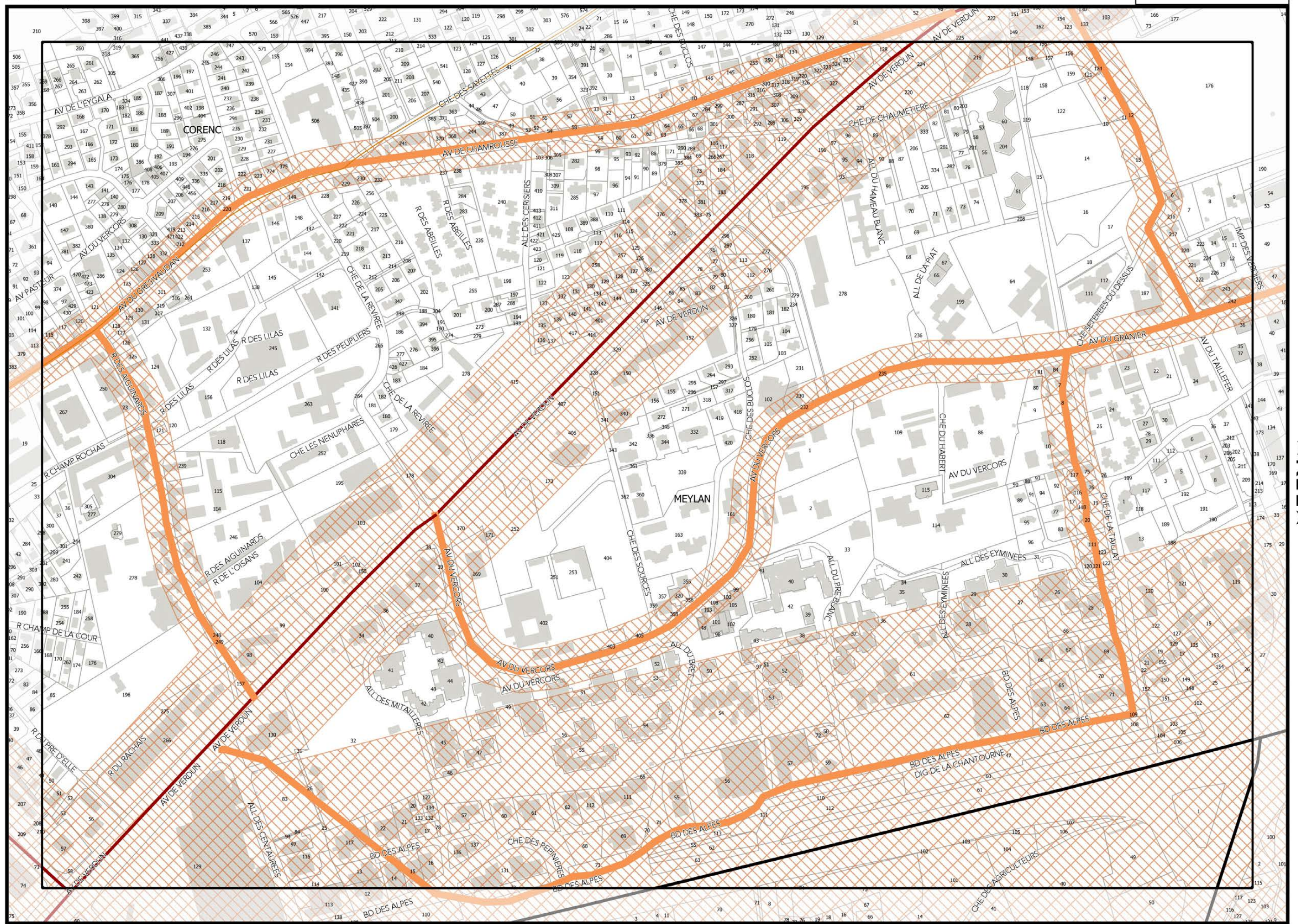
I11

Légende: se référer aux premières pages de l'atlas

Sources :  
@ DGFiP Cadastre 2016  
@ DREAL Auvergne Rhône-Alpes





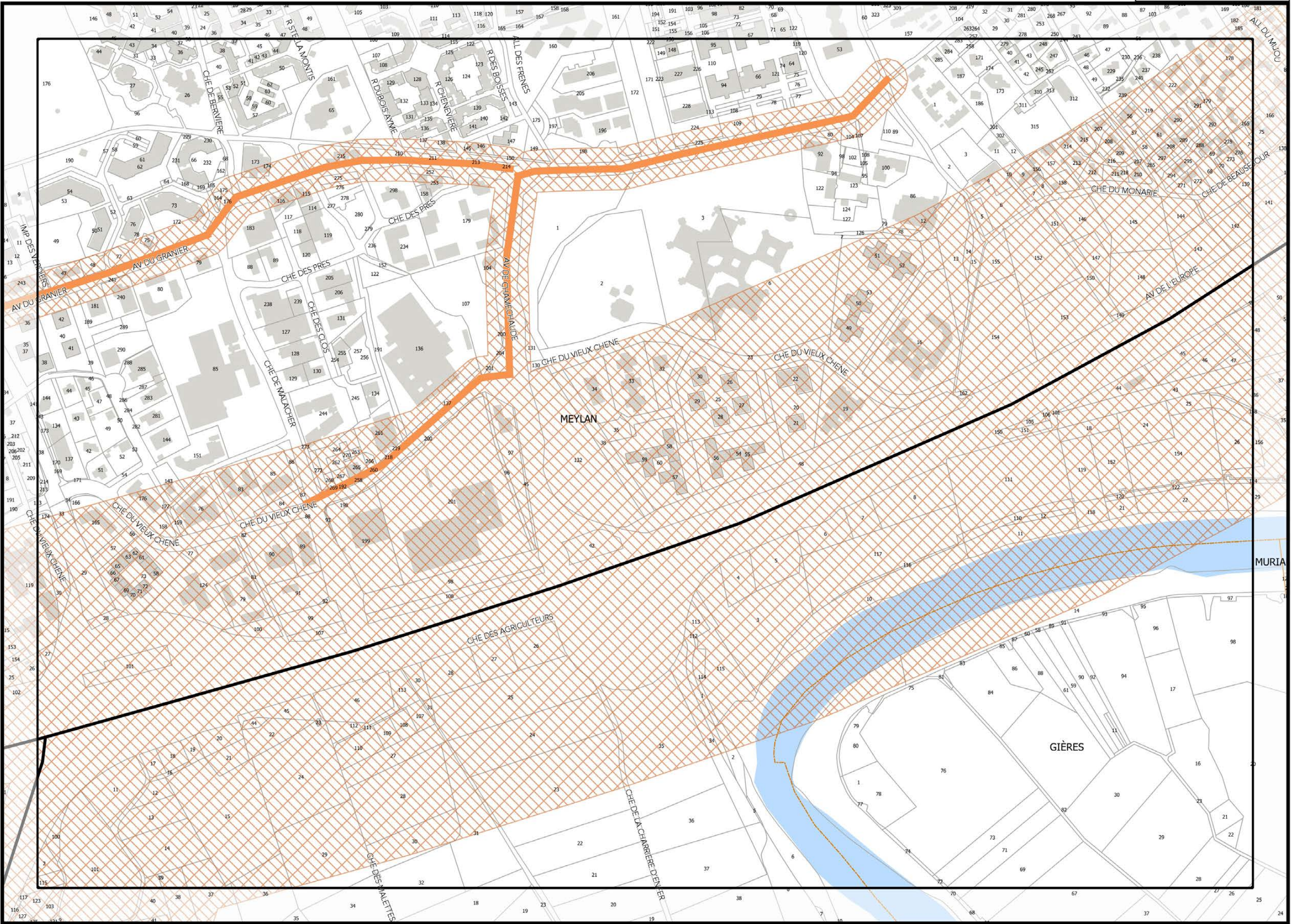


Légende: se référer aux premières pages de l'atlas

Sources :  
 @ DGFIP Cadastre 2016  
 @ DREAL Auvergne Rhône-Alpes





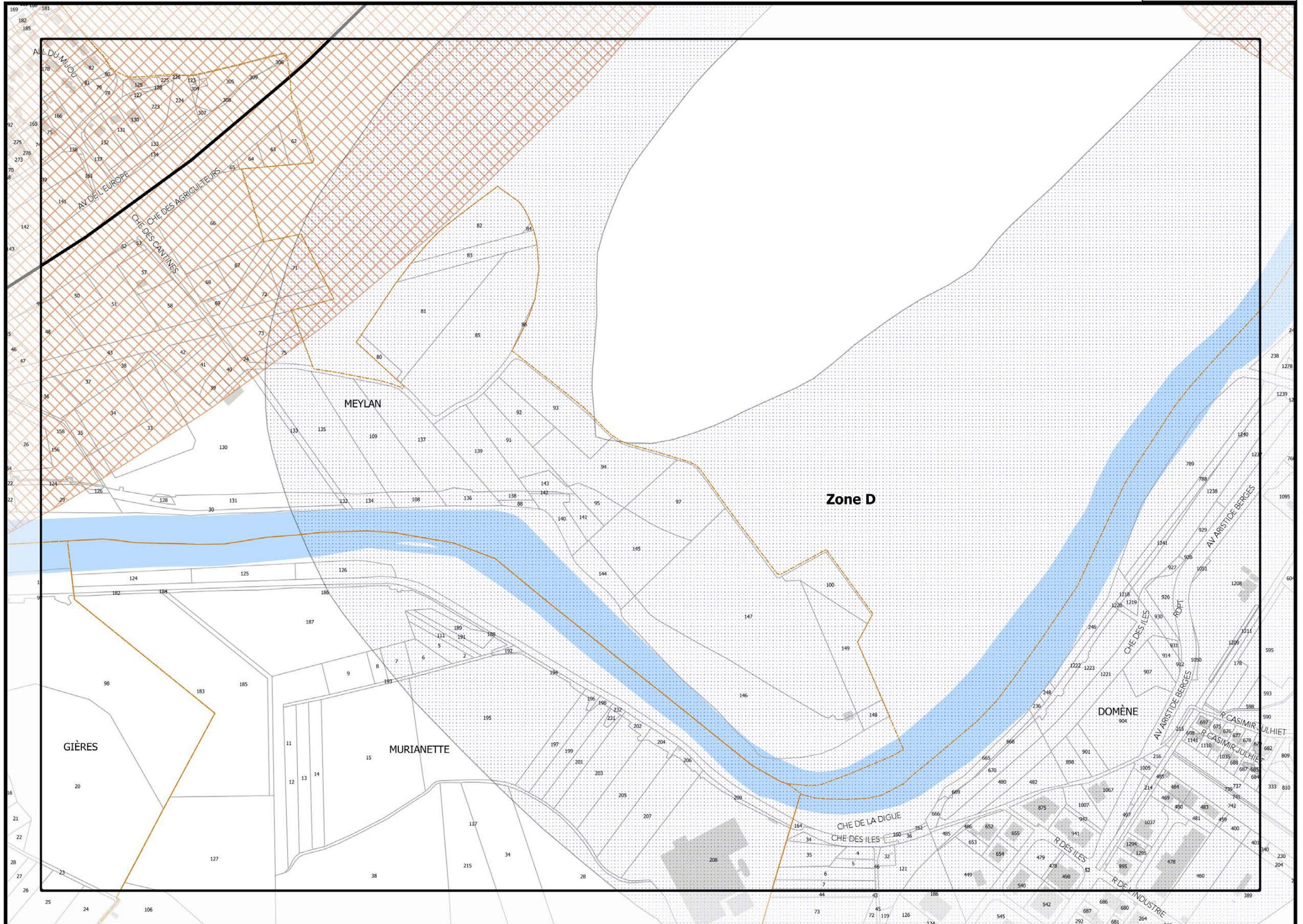


Légende: se référer aux premières pages de l'atlas

Sources :  
@ DGFIP Cadastre 2016  
@ DREAL Auvergne Rhône-Alpes







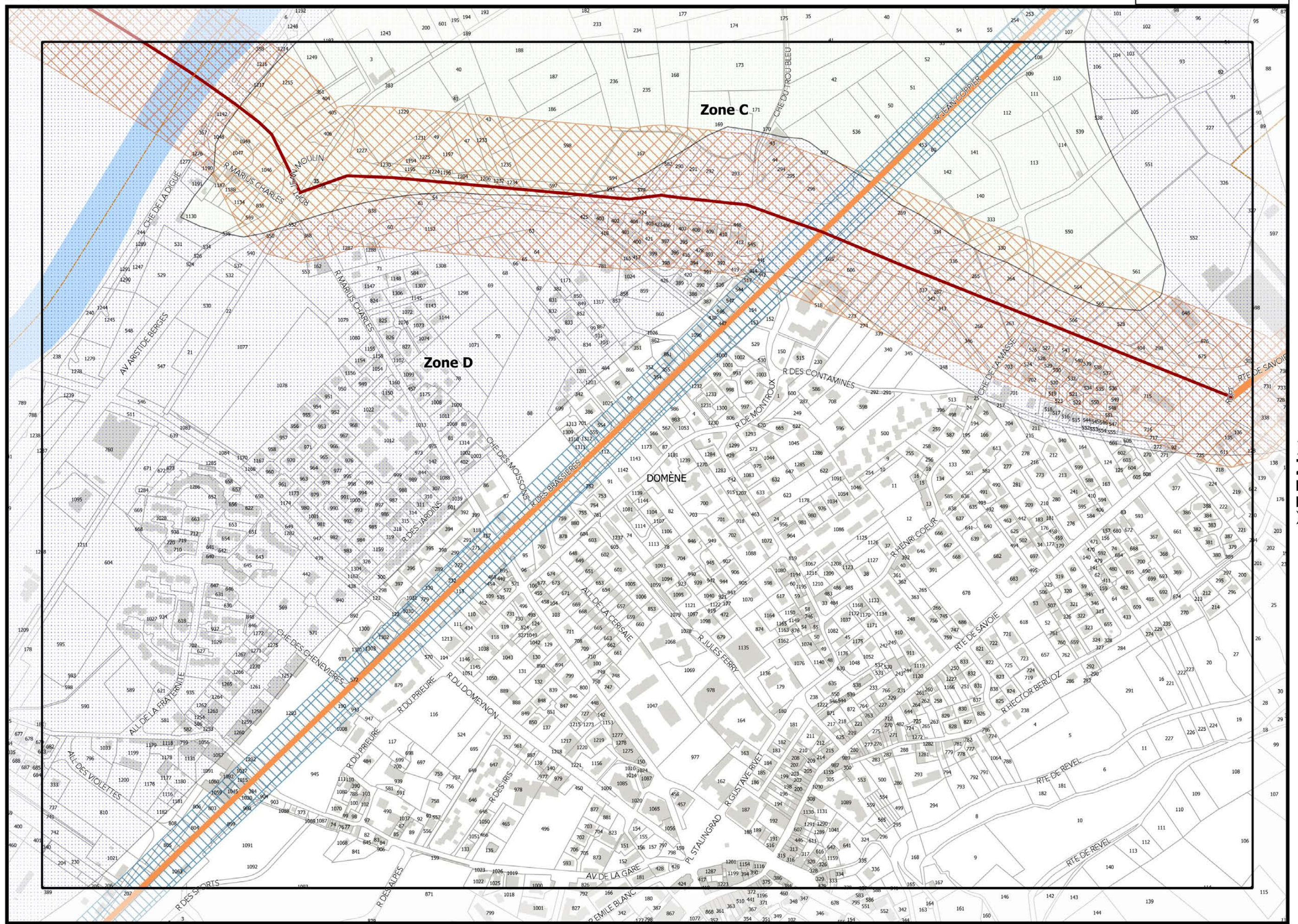
Légende: se référer aux premières pages de l'atlas

Sources :  
@ DGFIP Cadastre 2016  
@ DREAL Auvergne Rhône-Alpes

0 75 150 m







AL11A

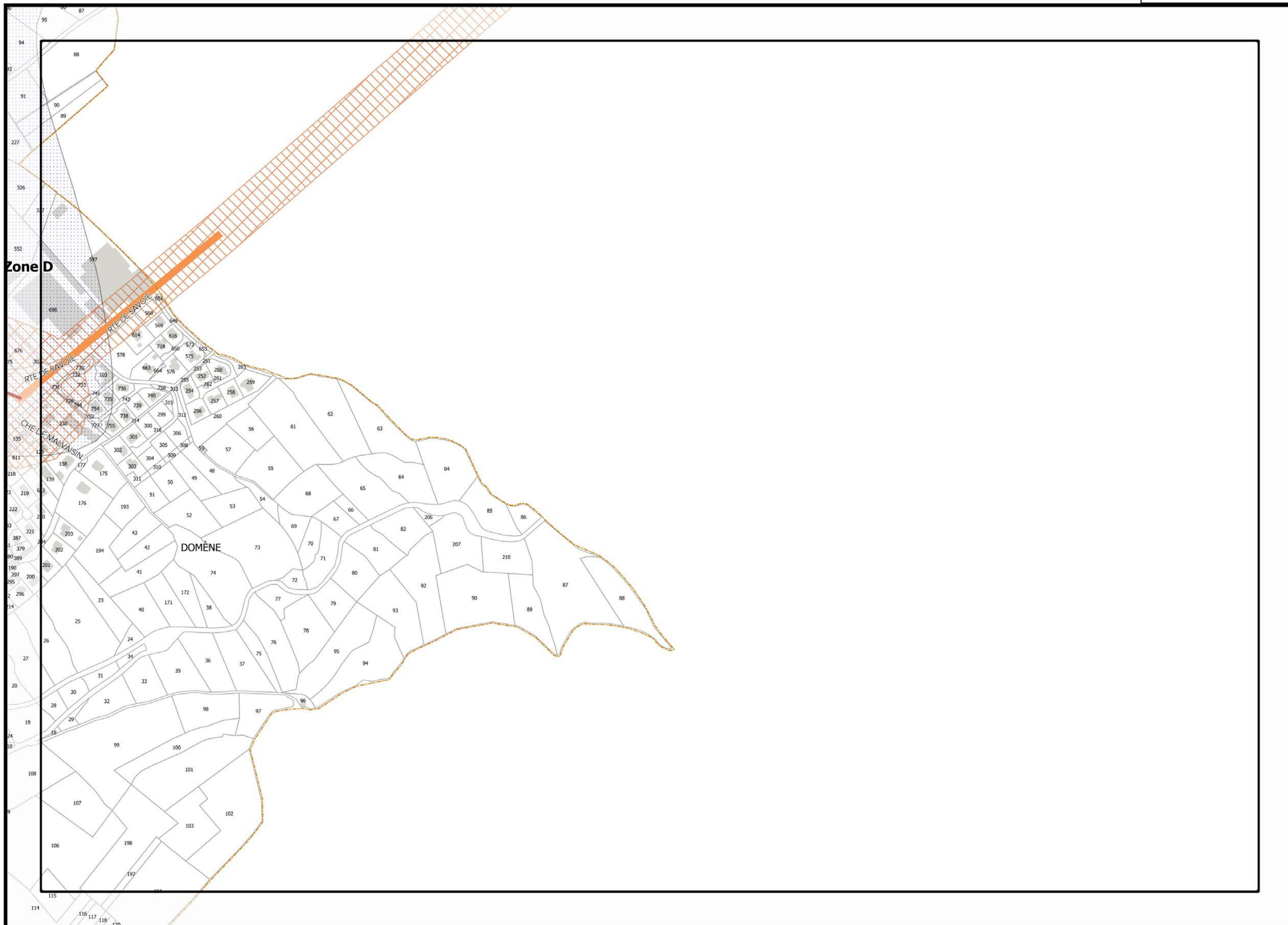
AL11N

Légende: se référer aux premières pages de l'atlas

Sources :  
 @ DGFiP Cadastre 2016  
 @ DREAL Auvergne Rhône-Alpes







Légende: se référer aux premières pages de l'atlas

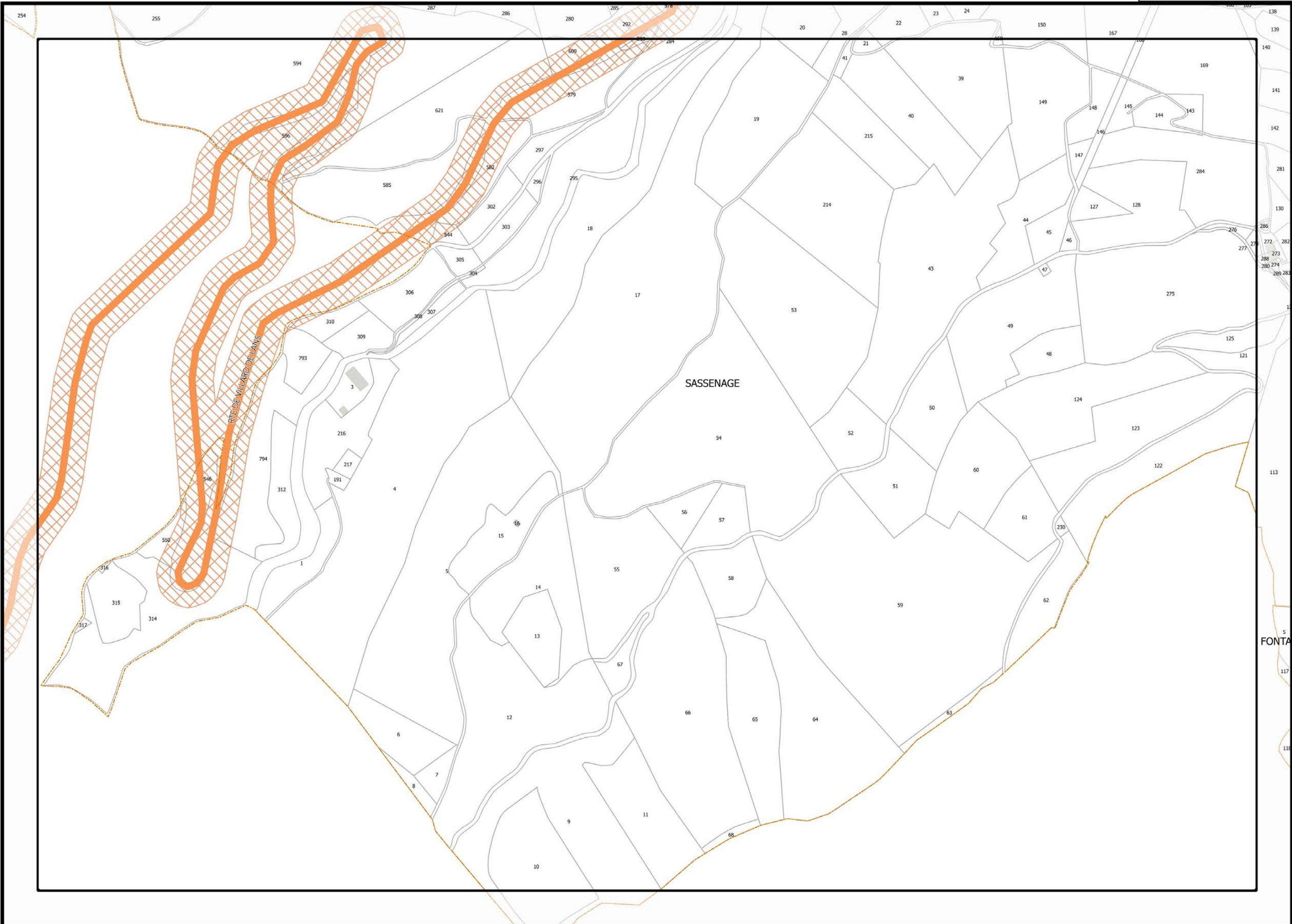
Sources :  
@ DGFIP Cadastre 2016  
@ DREAL Auvergne Rhône-Alpes





▲D11▲

Planche n° D12



▲E12▲

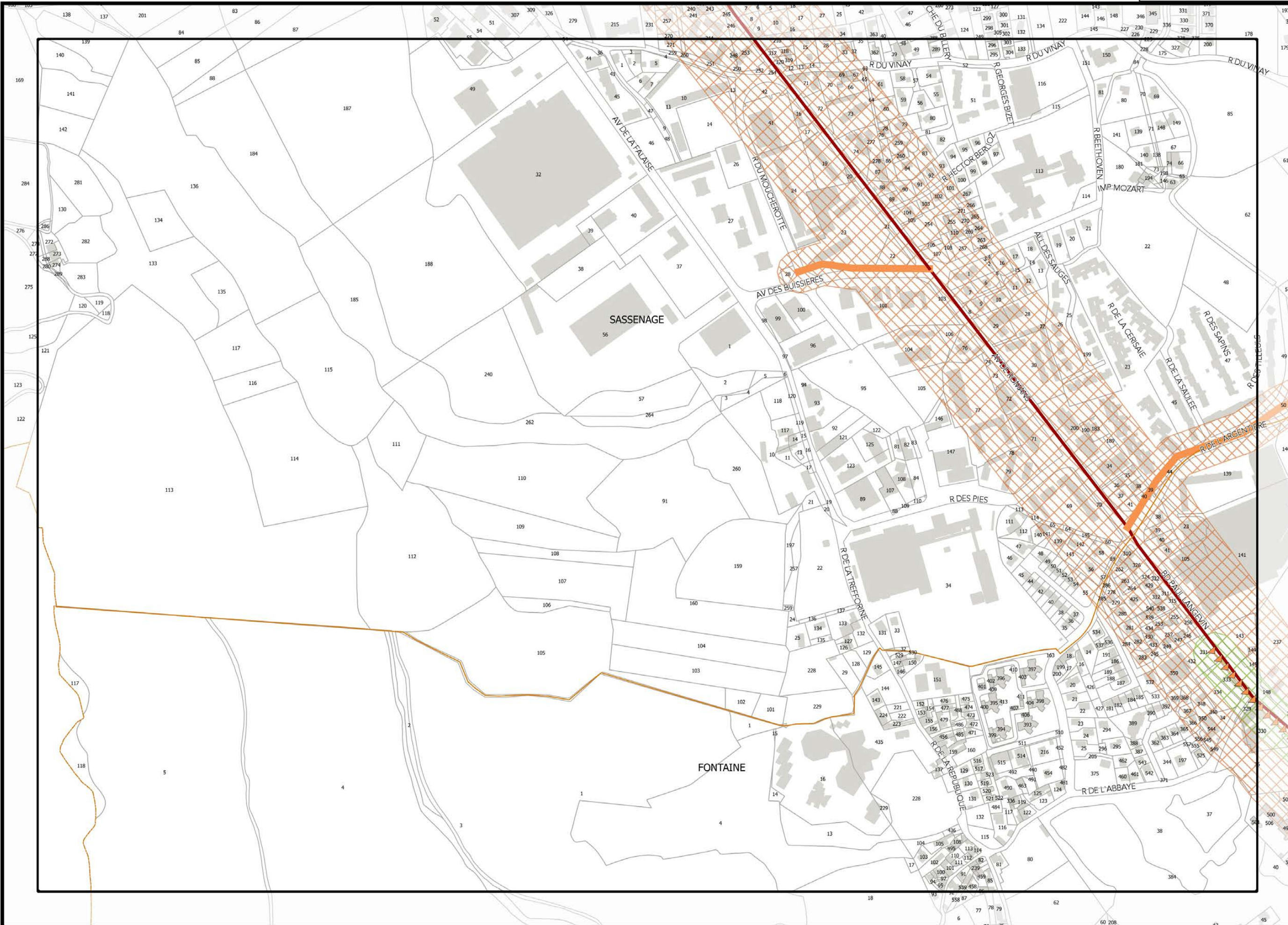
Légende: se référer aux premières pages de l'atlas

Sources :  
@ DGFIP Cadastre 2016  
@ DREAL Auvergne Rhône-Alpes

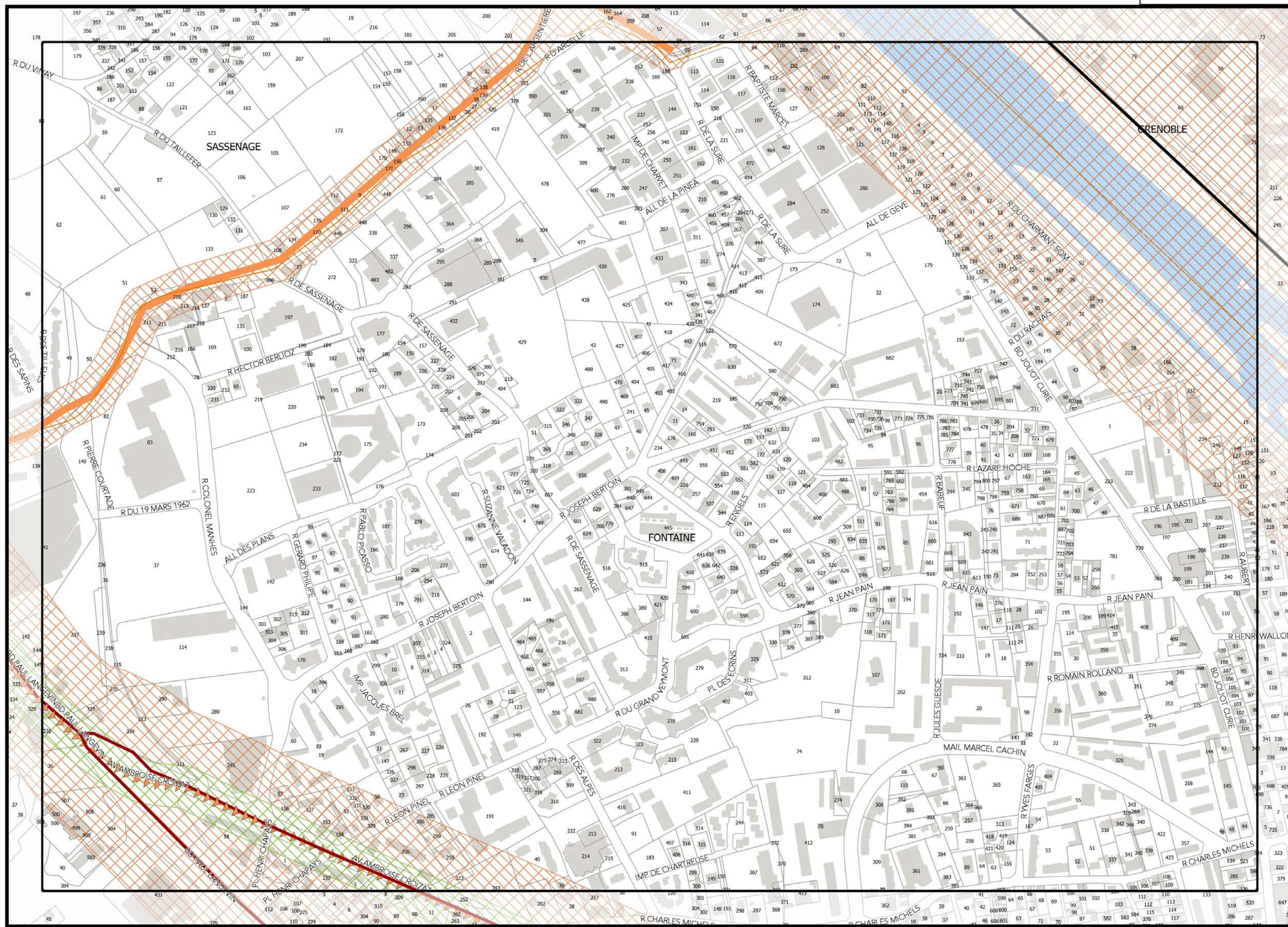
▼D13▼









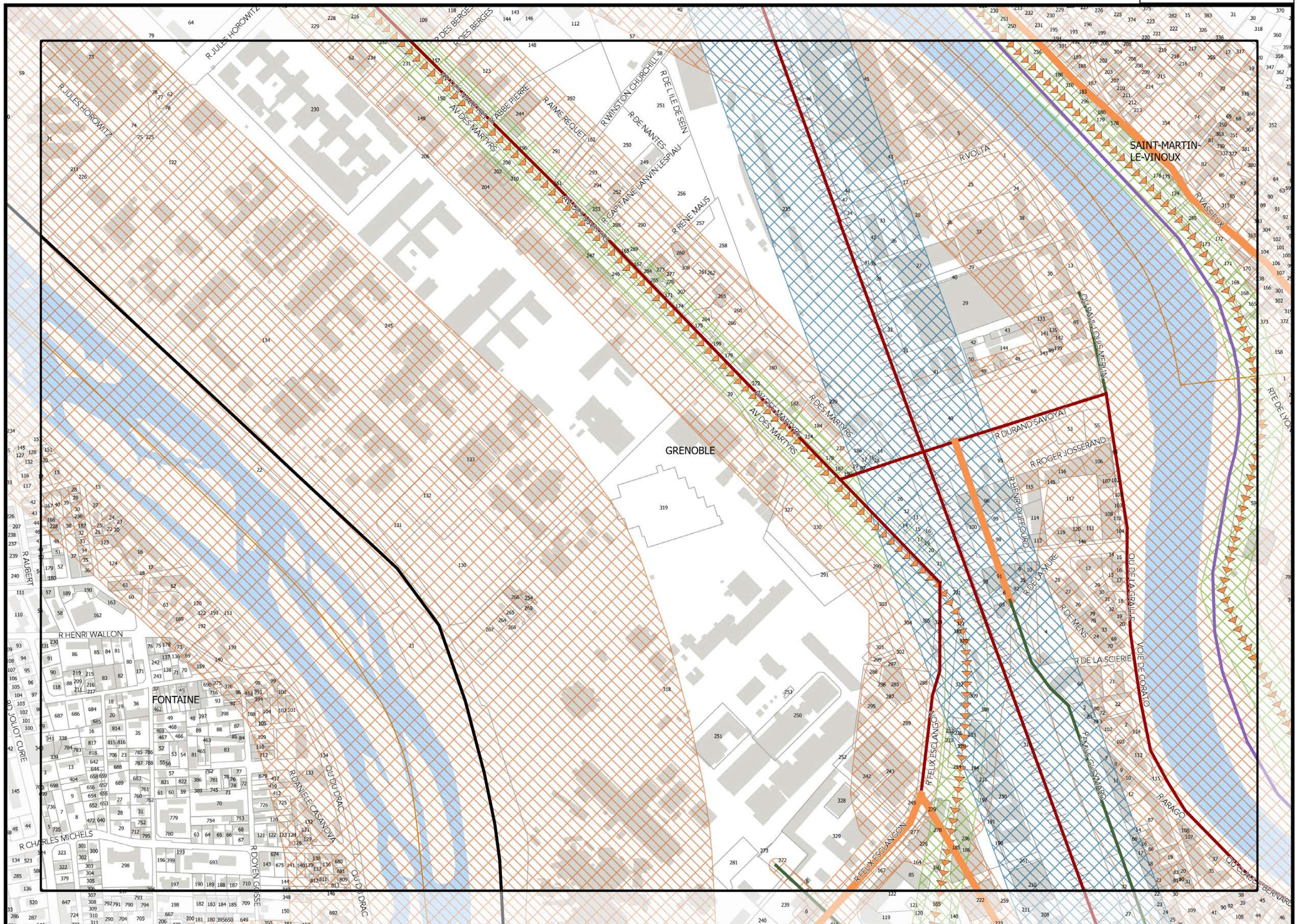


Légende: se référer aux premières pages de l'atlas

Sources :  
@ DGFIP Cadastre 2016  
@ DREAL Auvergne Rhône-Alpes

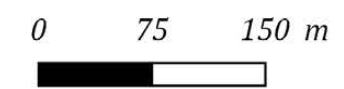




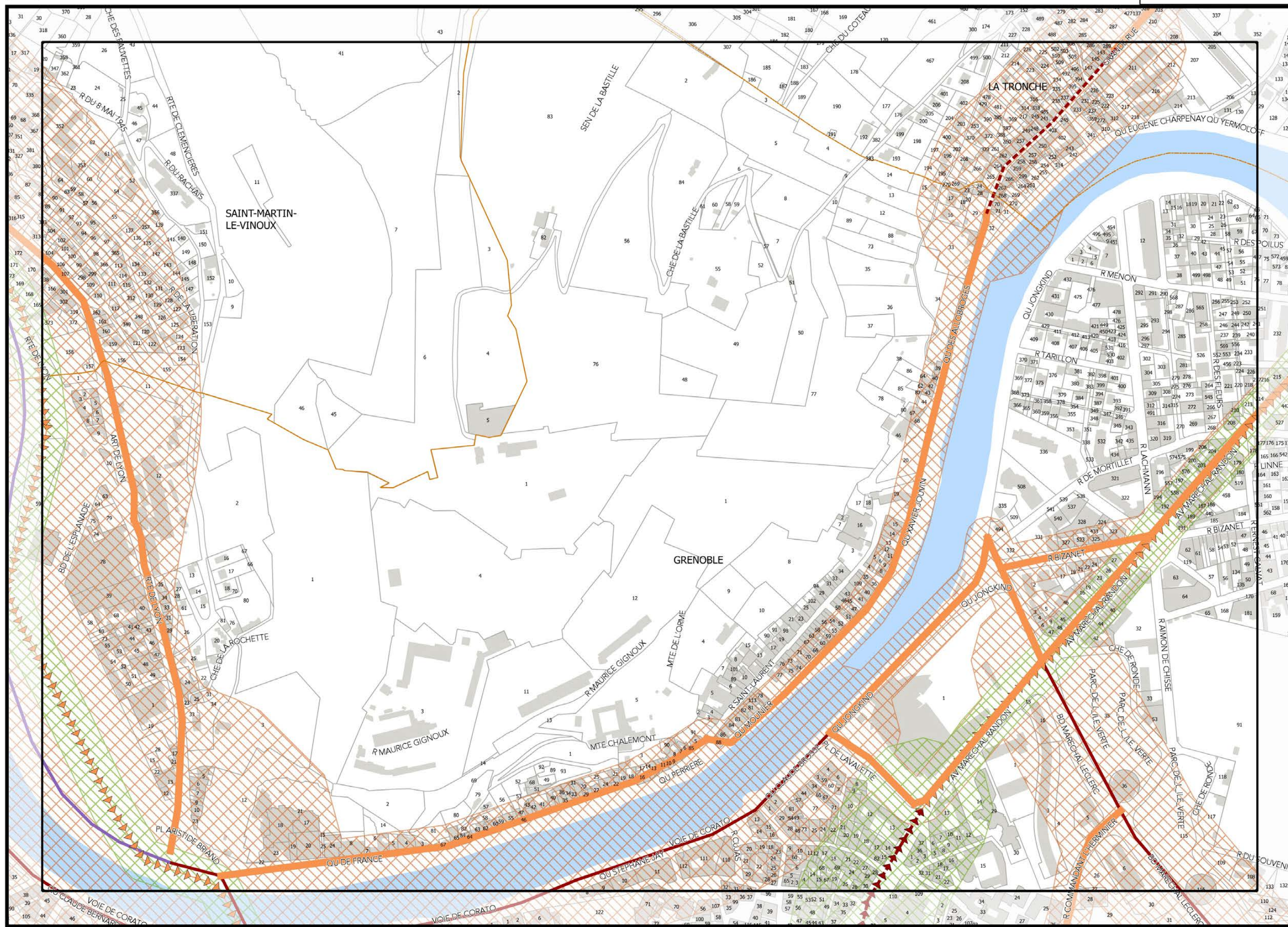


Légende: se référer aux premières pages de l'atlas

Sources :  
@ DGFIP Cadastre 2016  
@ DREAL Auvergne Rhône-Alpes







AG12▲

▲I12▲

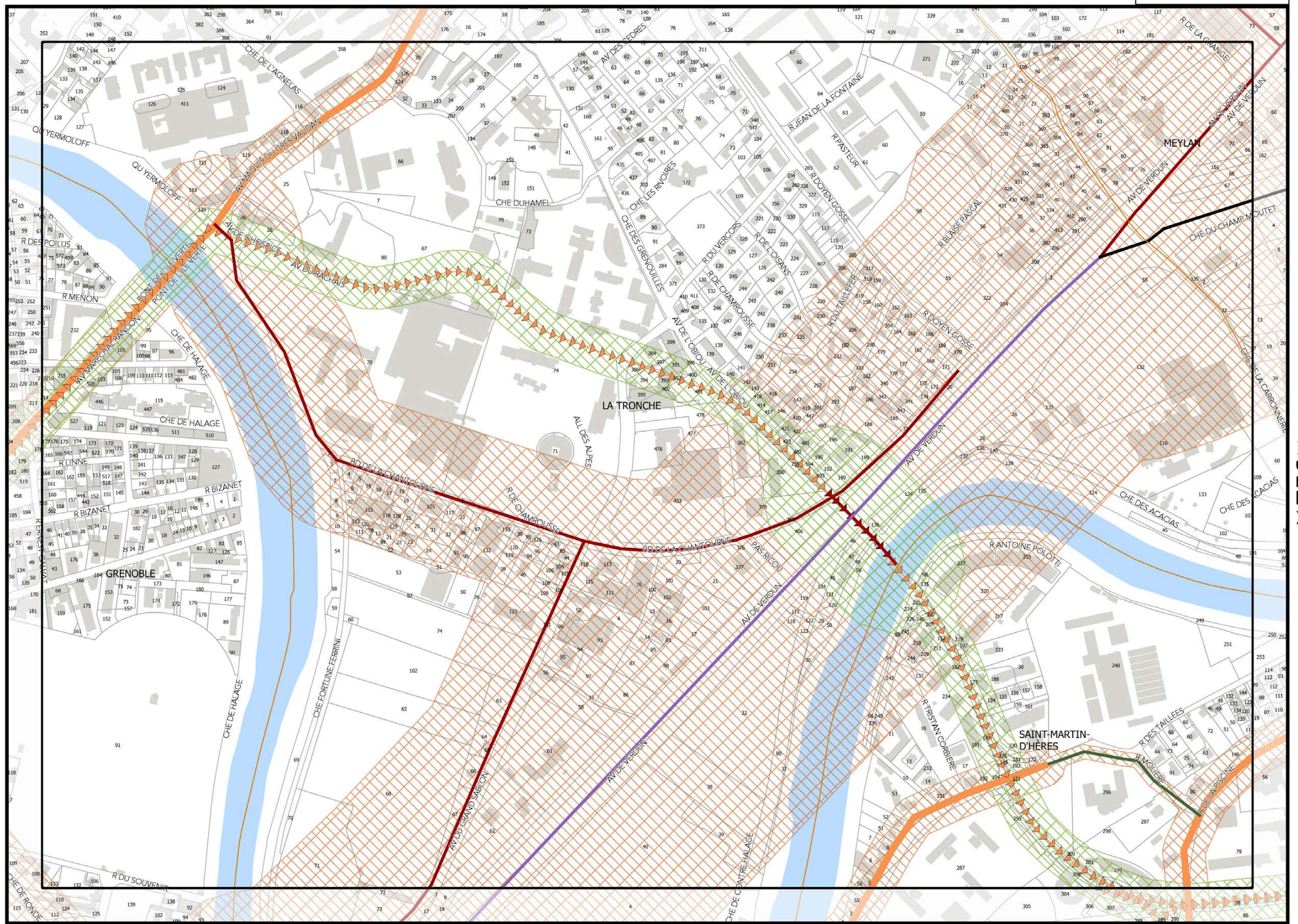
Légende: se référer aux premières pages de l'atlas

Sources :  
 @ DGFiP Cadastre 2016  
 @ DREAL Auvergne Rhône-Alpes

▼H13▼







▲ H12 ▲

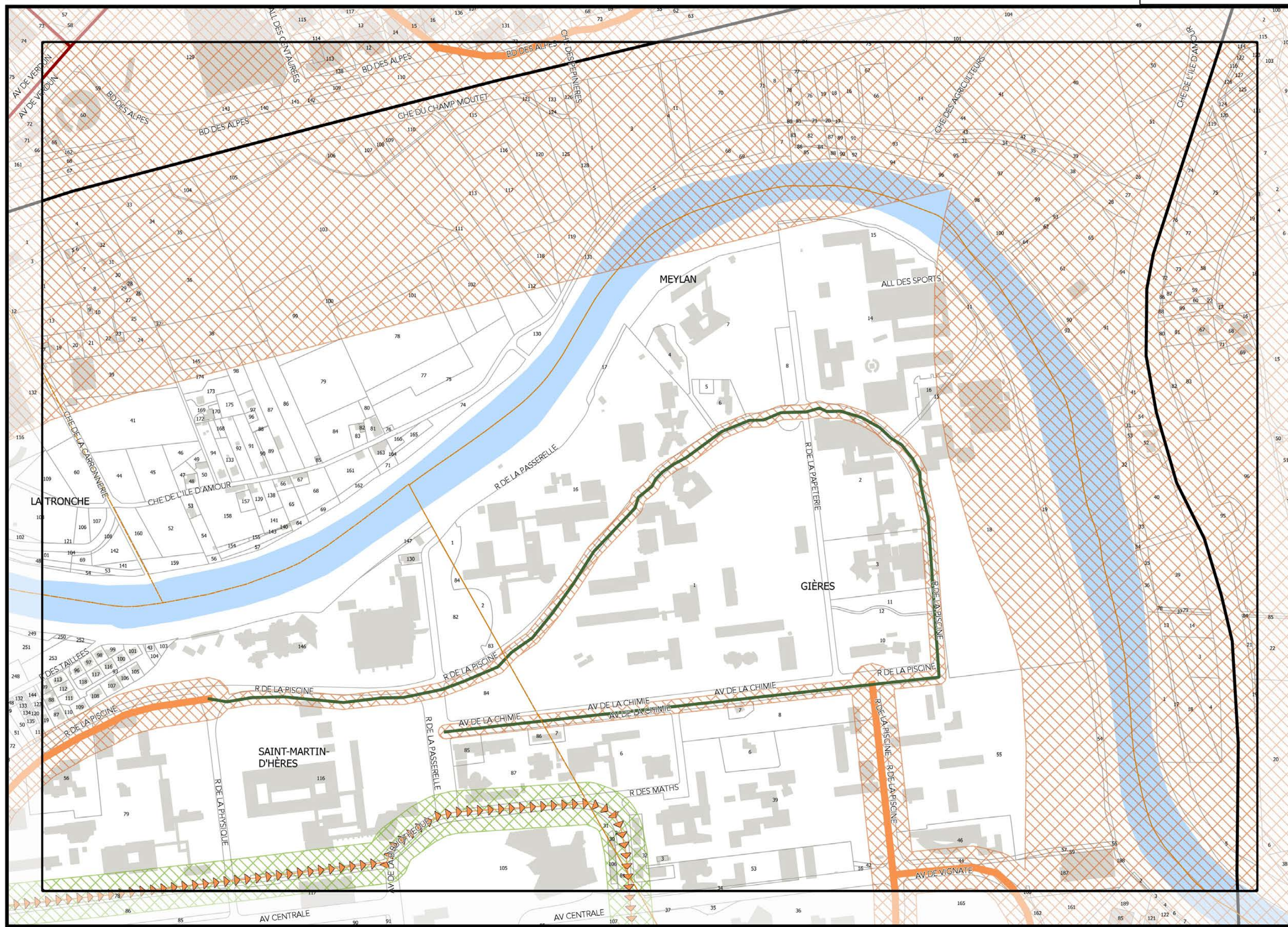
▲ J12 ▲

Légende: se référer aux premières pages de l'atlas

Sources :  
@ DGFIP Cadastre 2016  
@ DREAL Auvergne Rhône-Alpes







▲ I12 ▲

▲ K12 ▲

Légende: se référer aux premières pages de l'atlas

Sources :  
@ DGFIP Cadastre 2016  
@ DREAL Auvergne Rhône-Alpes







▲J12▲

▲J12▲

Légende: se référer aux premières pages de l'atlas

Sources :  
@ DGFIP Cadastre 2016  
@ DREAL Auvergne Rhône-Alpes

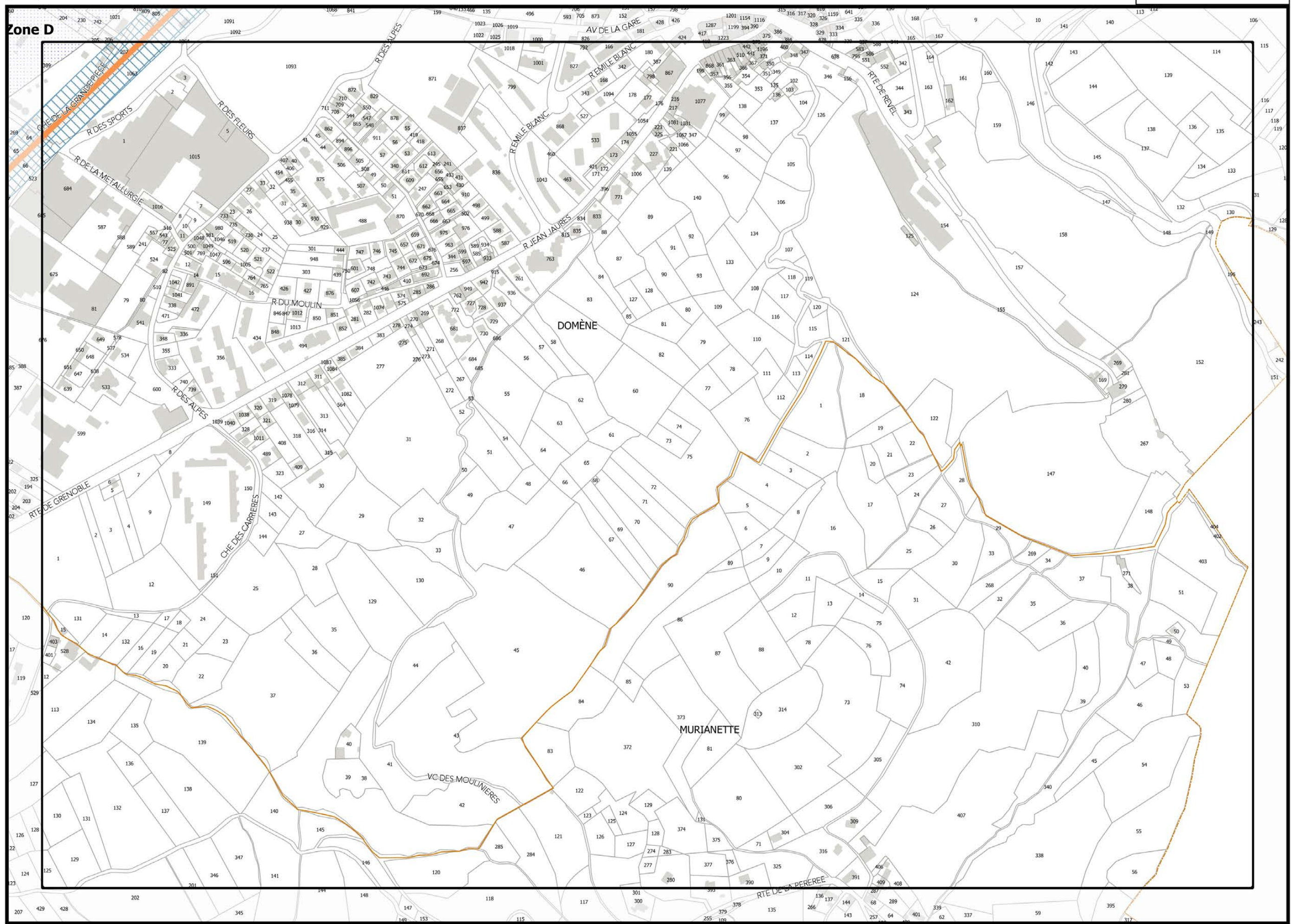
▼K13▼











Zone D

M12

M12

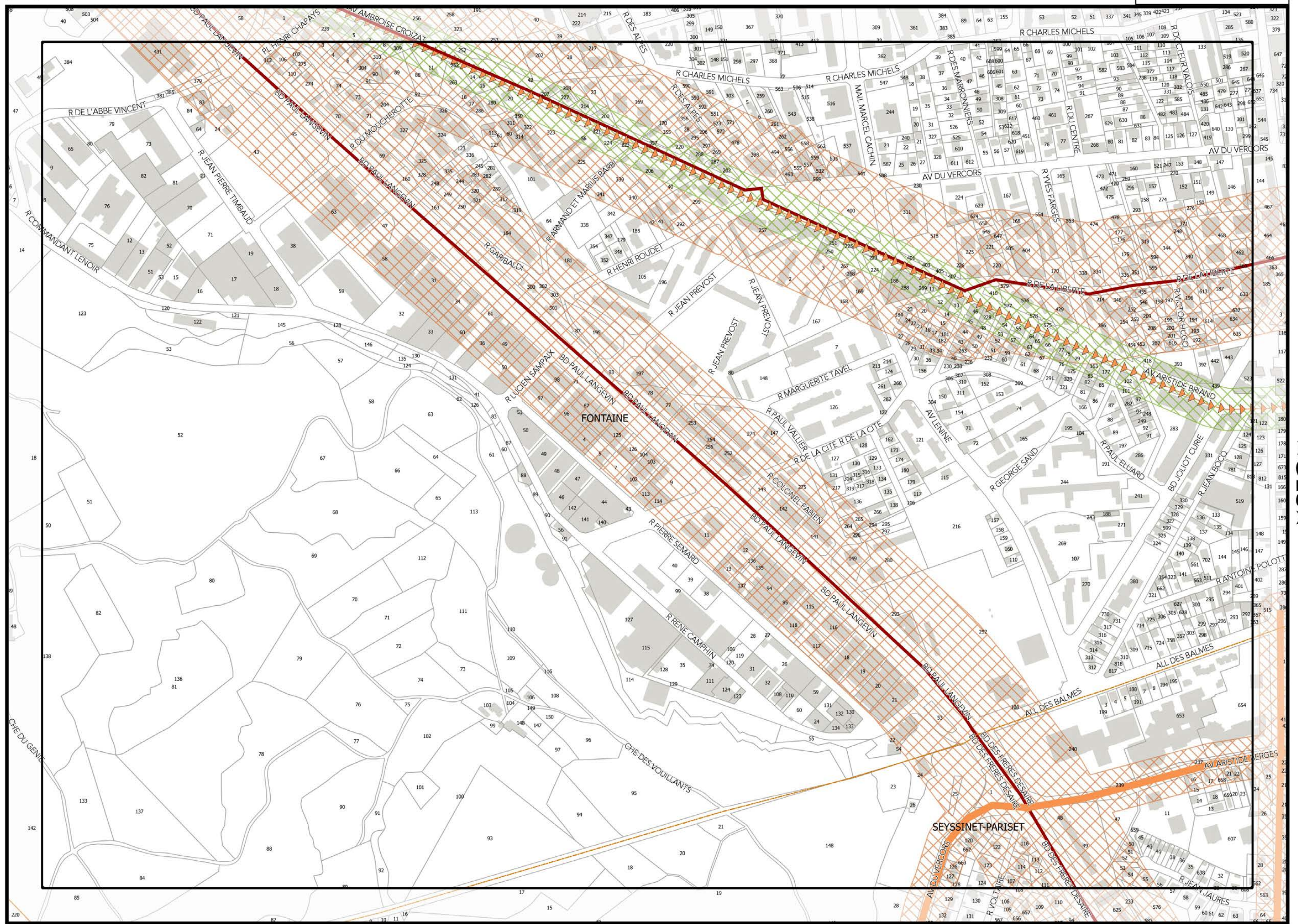
Légende: se référer aux premières pages de l'atlas

Sources :  
 @ DGFIP Cadastre 2016  
 @ DREAL Auvergne Rhône-Alpes

M13



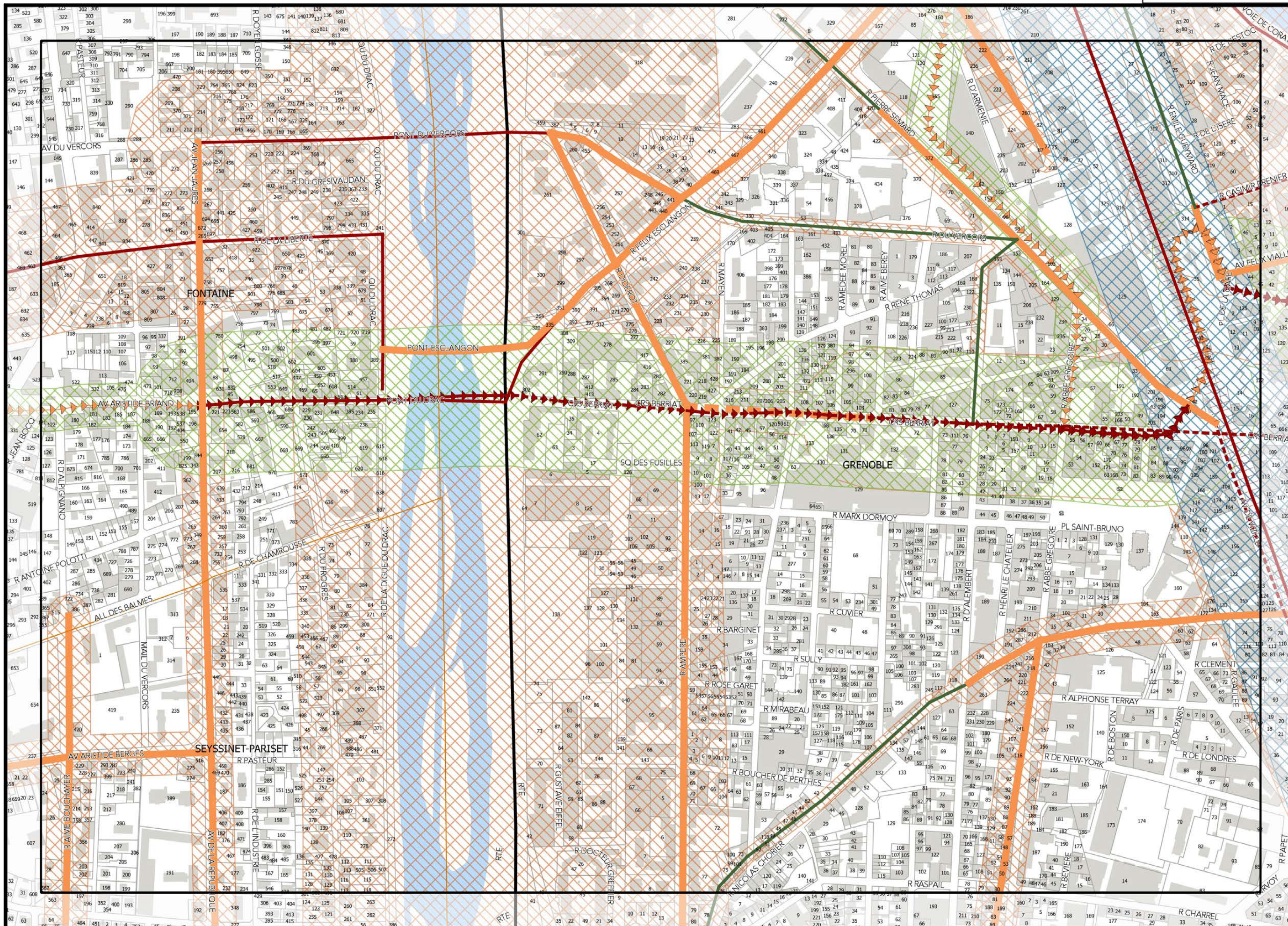




Légende: se référer aux premières pages de l'atlas

Sources :  
@ DGFiP Cadastre 2016  
@ DREAL Auvergne Rhône-Alpes





▲F13▲

▼G14▼

Sources :  
@ DGFiP Cadastre 2016  
@ DREAL Auvergne Rhône-Alpes

Légende: se référer aux premières pages de l'atlas

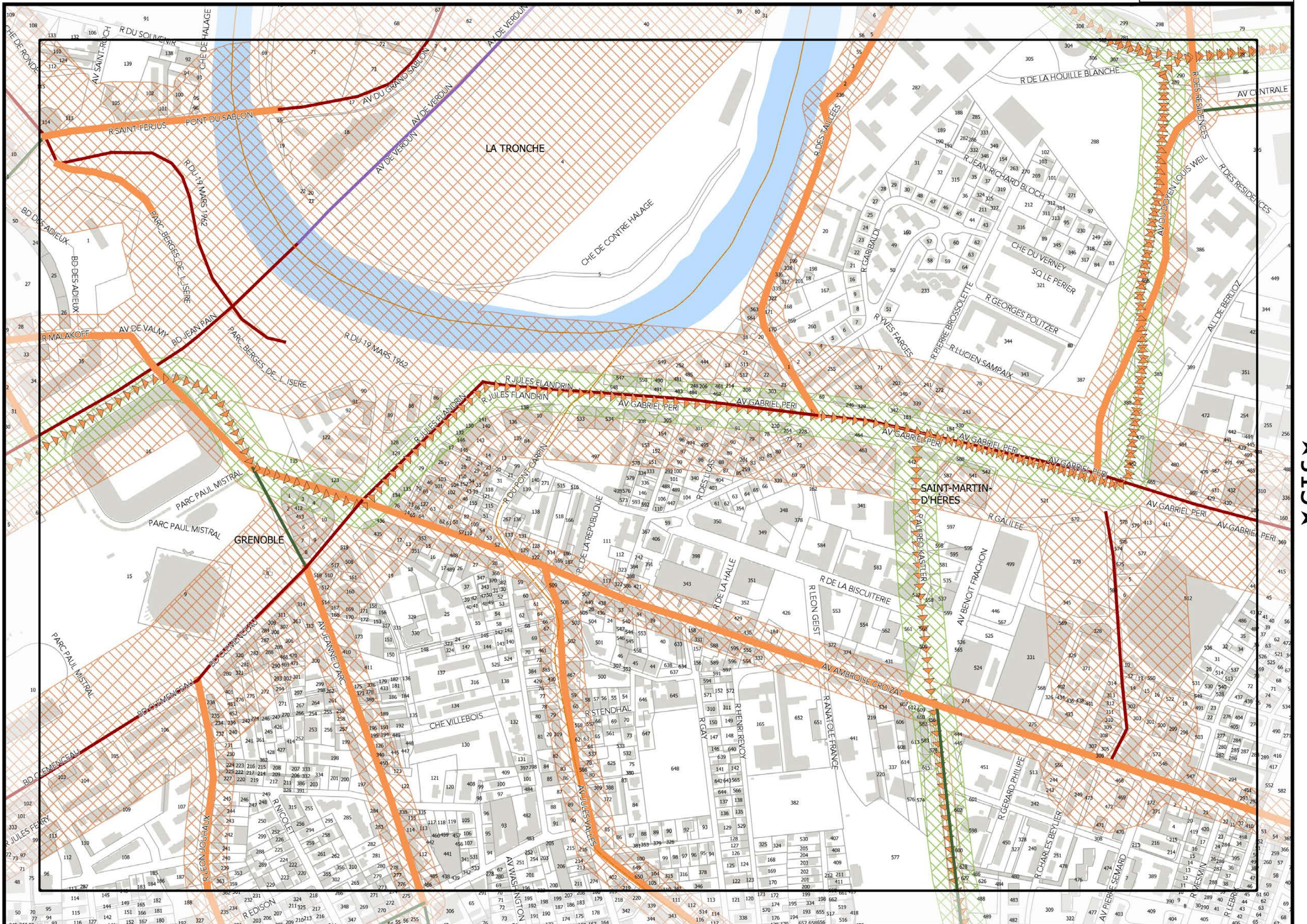
0 75 150 m









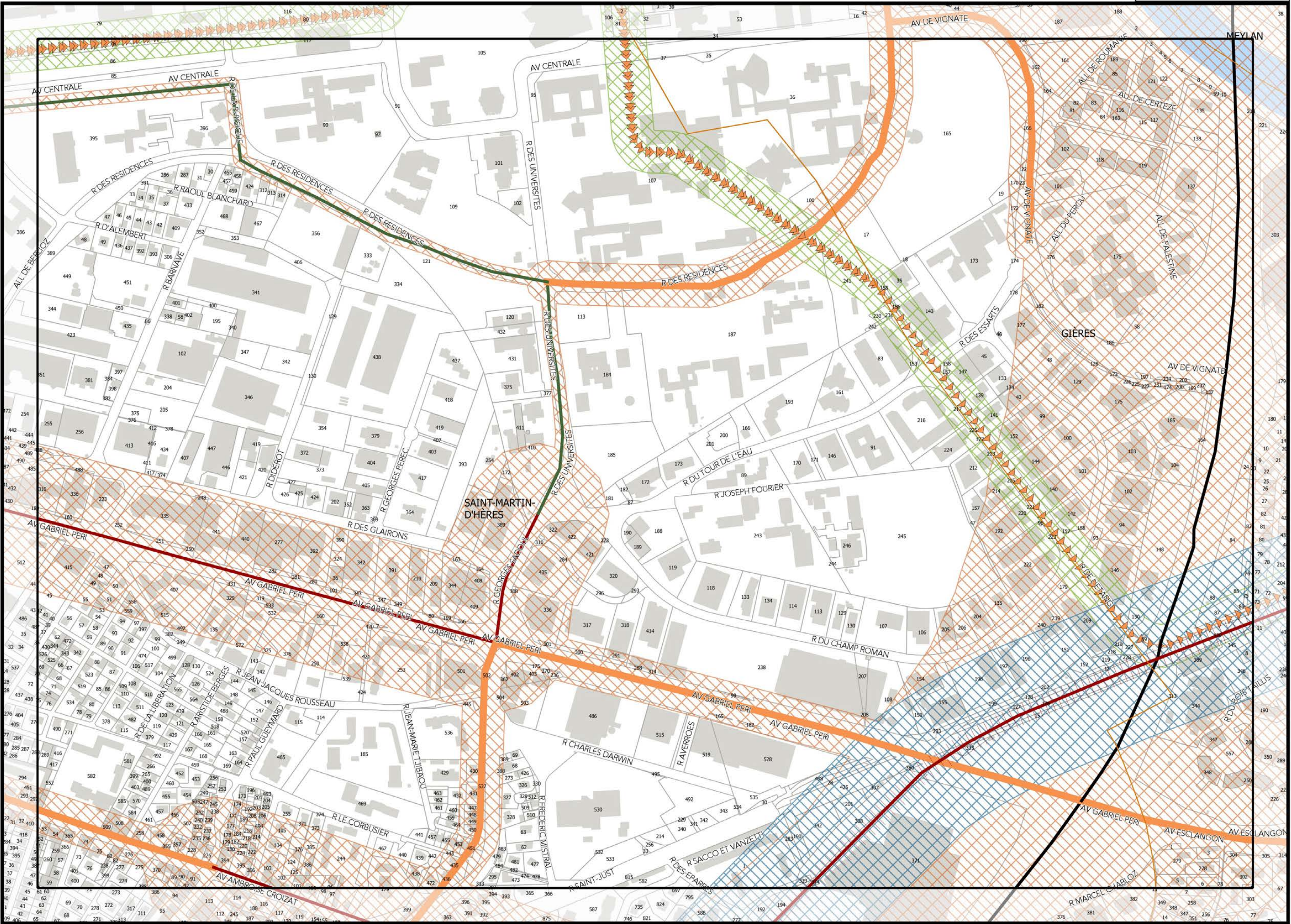


Légende: se référer aux premières pages de l'atlas

Sources :  
@ DGFIP Cadastre 2016  
@ DREAL Auvergne Rhône-Alpes







▲ I13 ▲

▲ K13 ▲

Sources :  
 @ DGFIP Cadastre 2016  
 @ DREAL Auvergne Rhône-Alpes

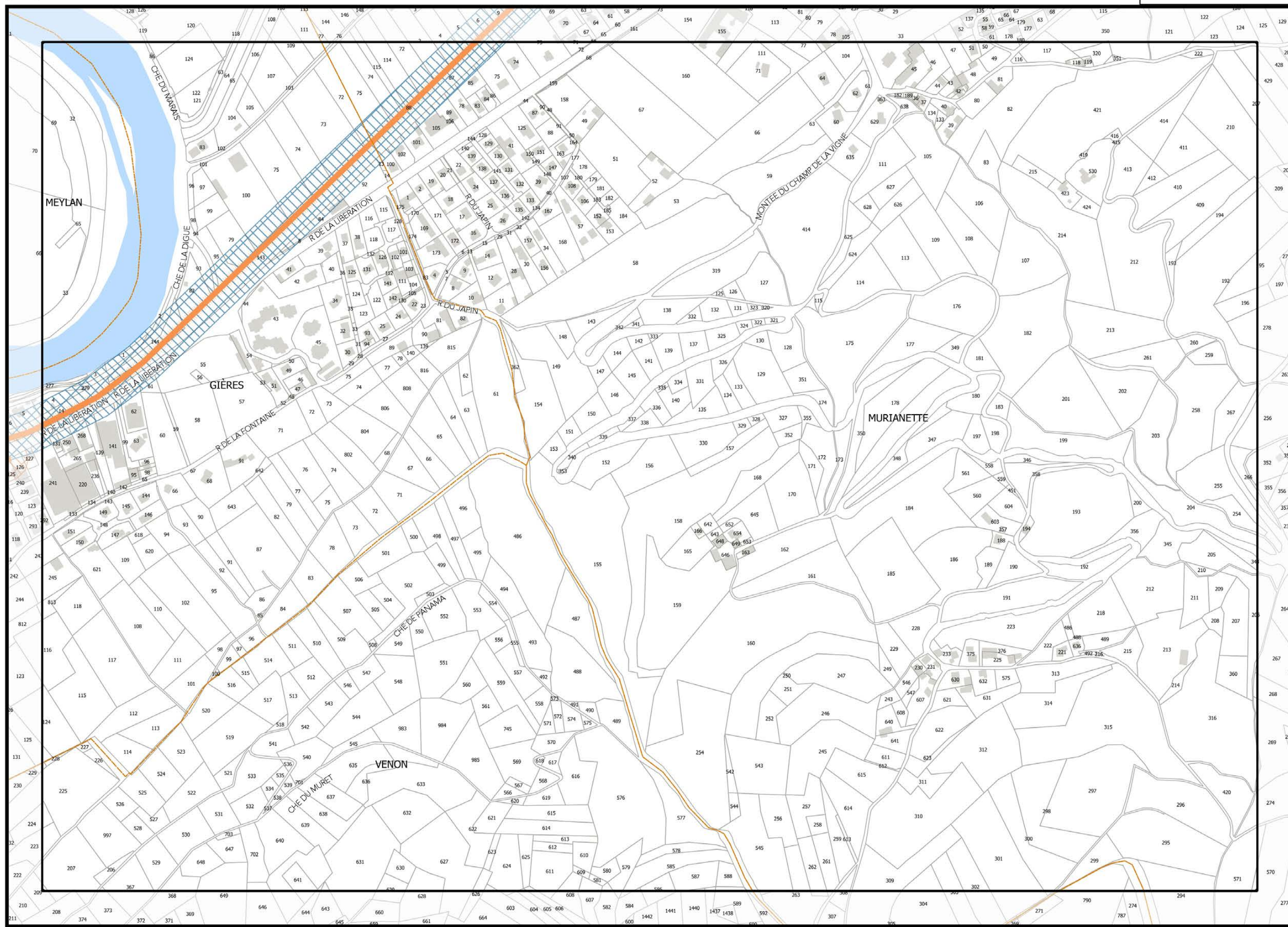


Légende: se référer aux premières pages de l'atlas









▲ K13 ▲

▼ M13 ▼

Légende: se référer aux premières pages de l'atlas

Sources :  
 @ DGFIP Cadastre 2016  
 @ DREAL Auvergne Rhône-Alpes

▼ L14 ▼





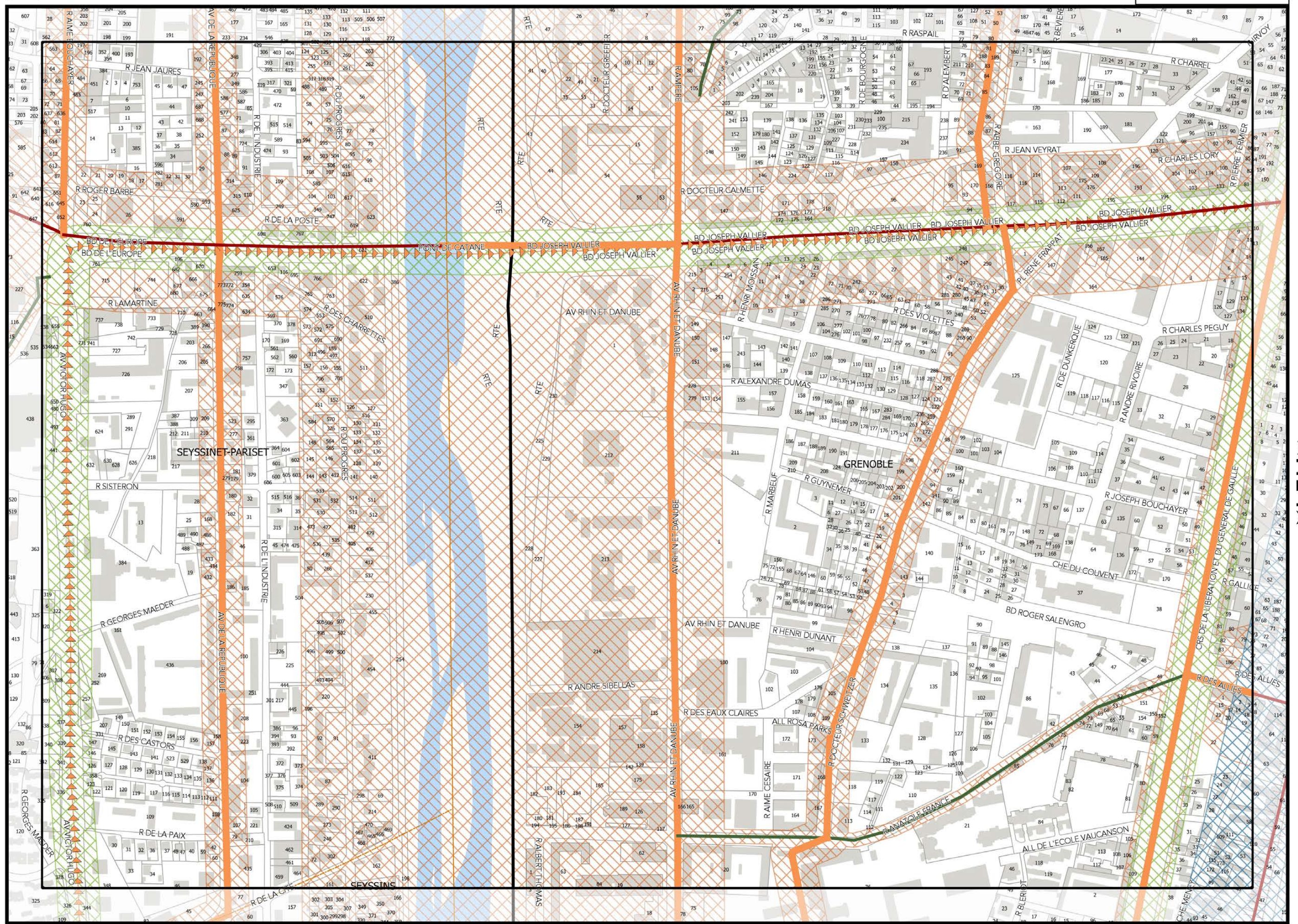


Légende: se référer aux premières pages de l'atlas

Sources :  
 @ DGFIP Cadastre 2016  
 @ DREAL Auvergne Rhône-Alpes

0 75 150 m





▲F14▲

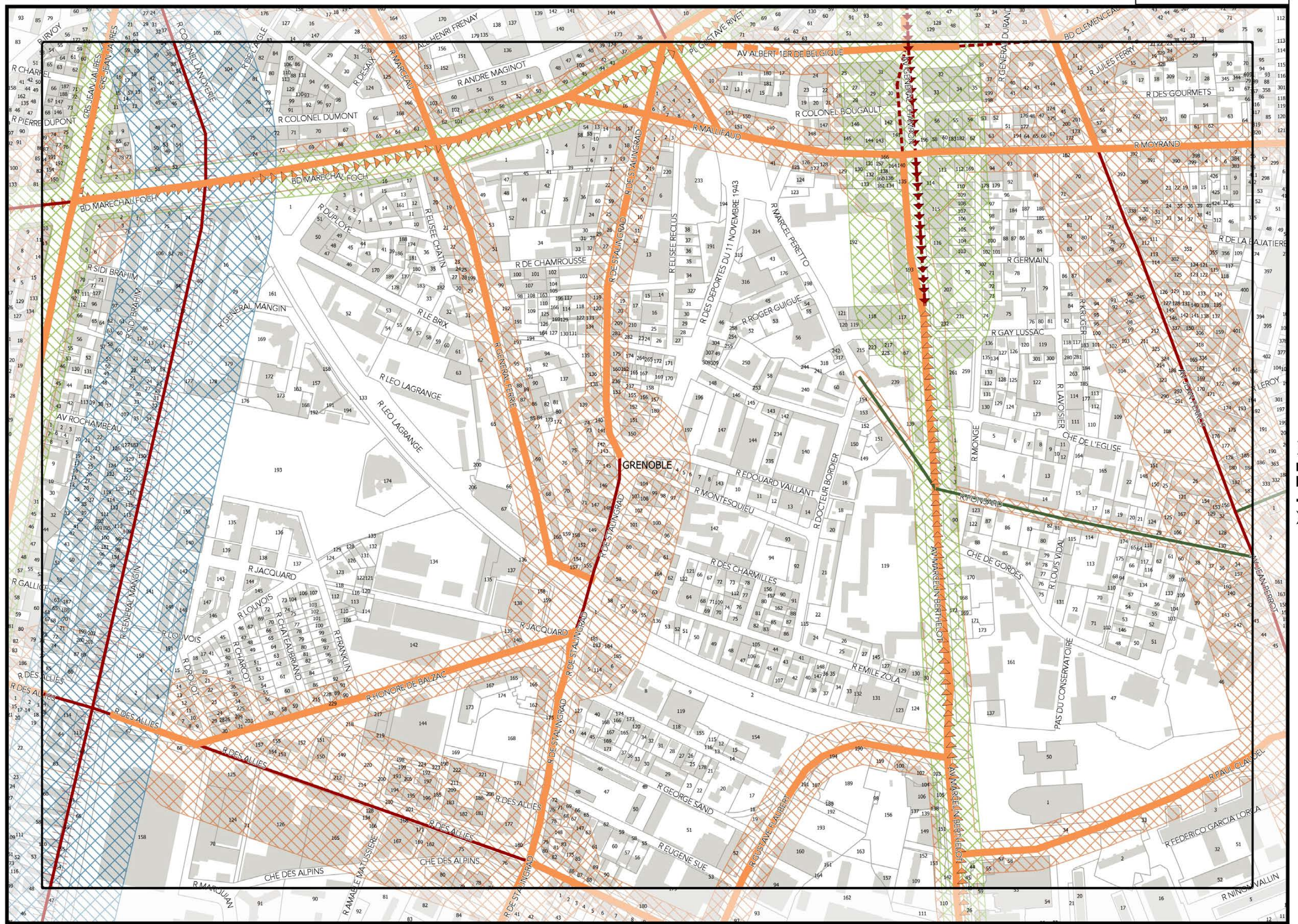
▲H14▲

Légende: se référer aux premières pages de l'atlas

Sources :  
 @ DGFIP Cadastre 2016  
 @ DREAL Auvergne Rhône-Alpes







AG14▲

▲I14▲

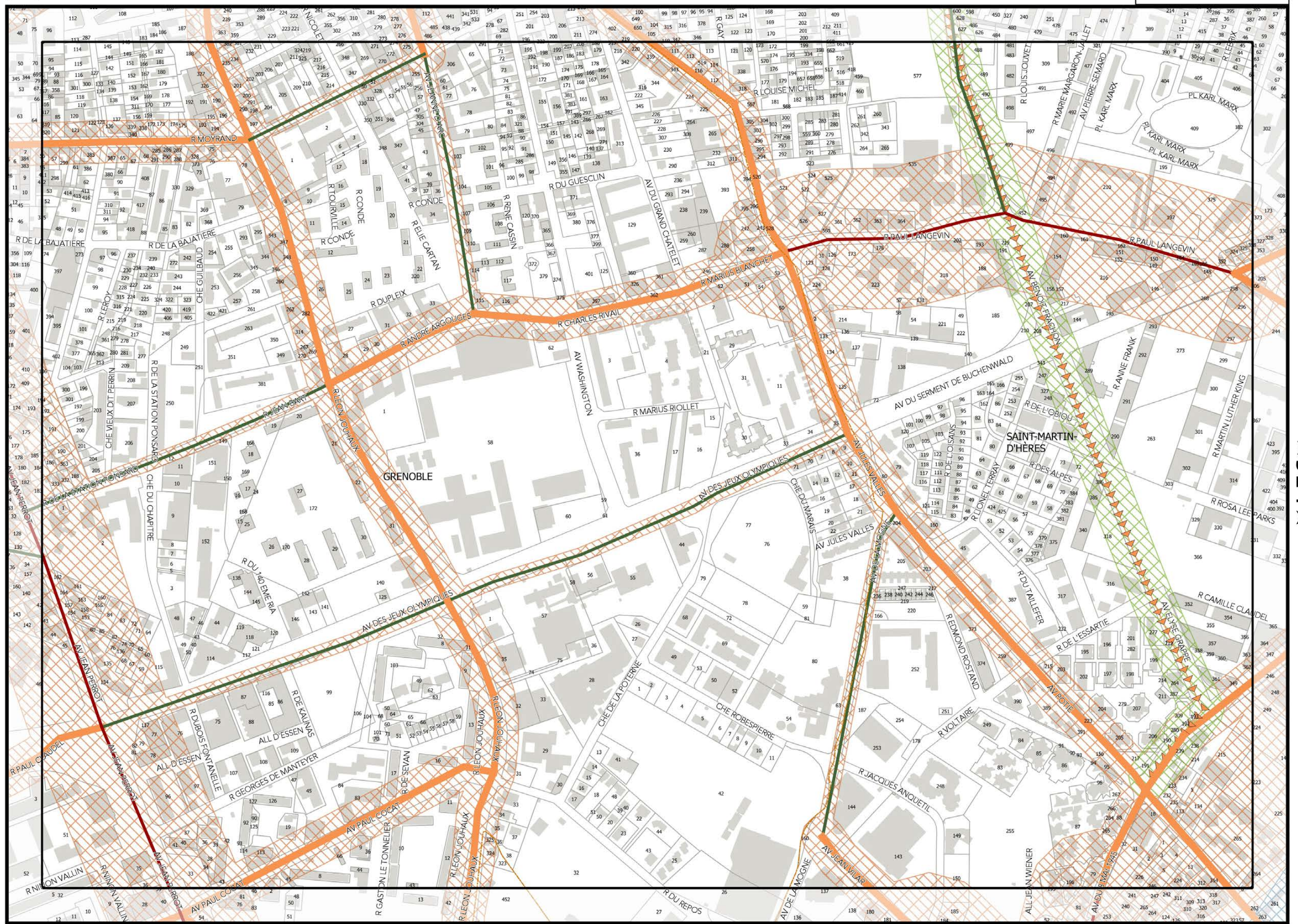
Sources :  
 @ DGFIP Cadastre 2016  
 @ DREAL Auvergne Rhône-Alpes

▼H15▼



Légende: se référer aux premières pages de l'atlas



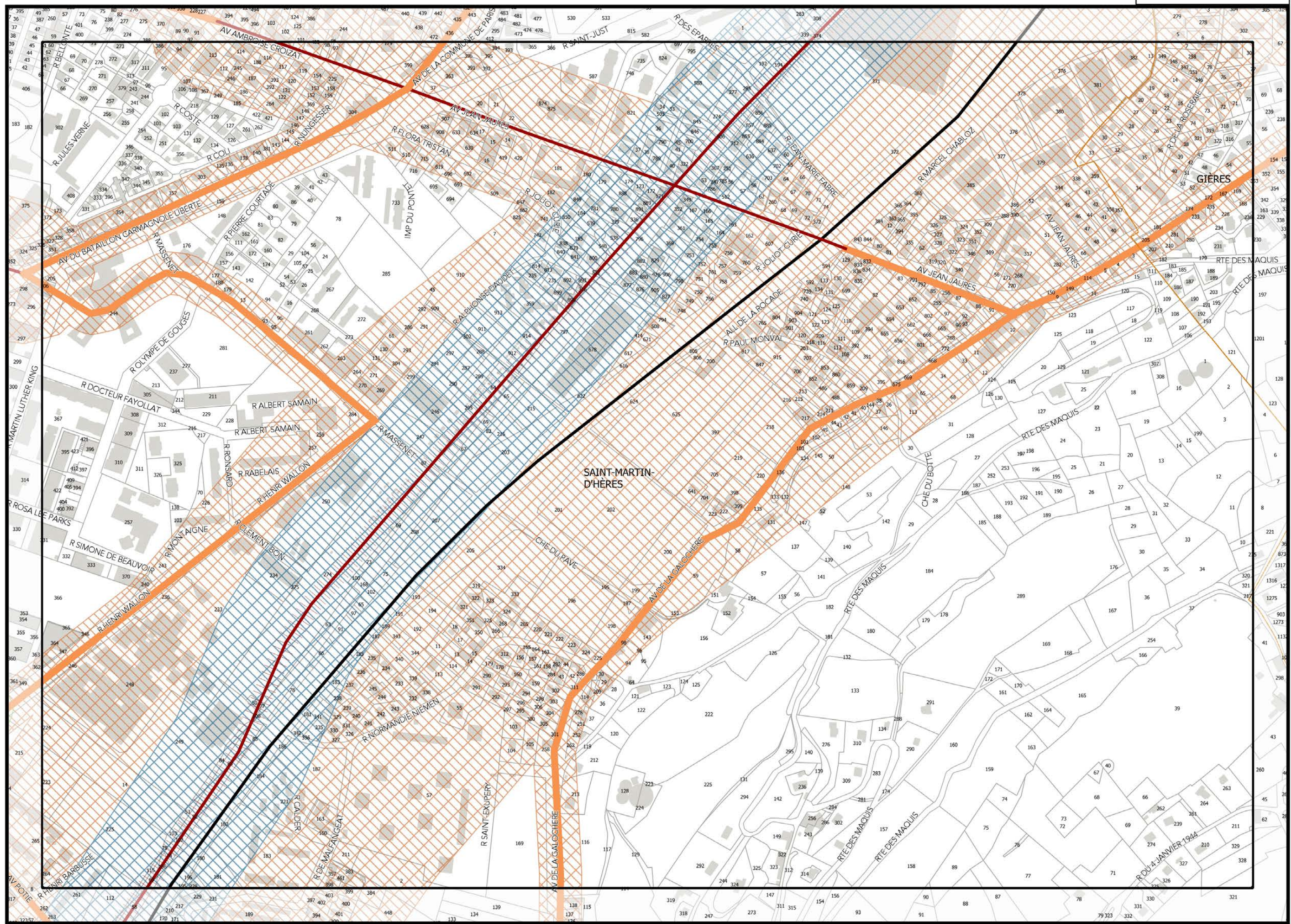


Légende: se référer aux premières pages de l'atlas

Sources :  
© DGFIP Cadastre 2016  
© DREAL Auvergne Rhône-Alpes







Légende: se référer aux premières pages de l'atlas

Sources :  
@ DGFIP Cadastre 2016  
@ DREAL Auvergne Rhône-Alpes



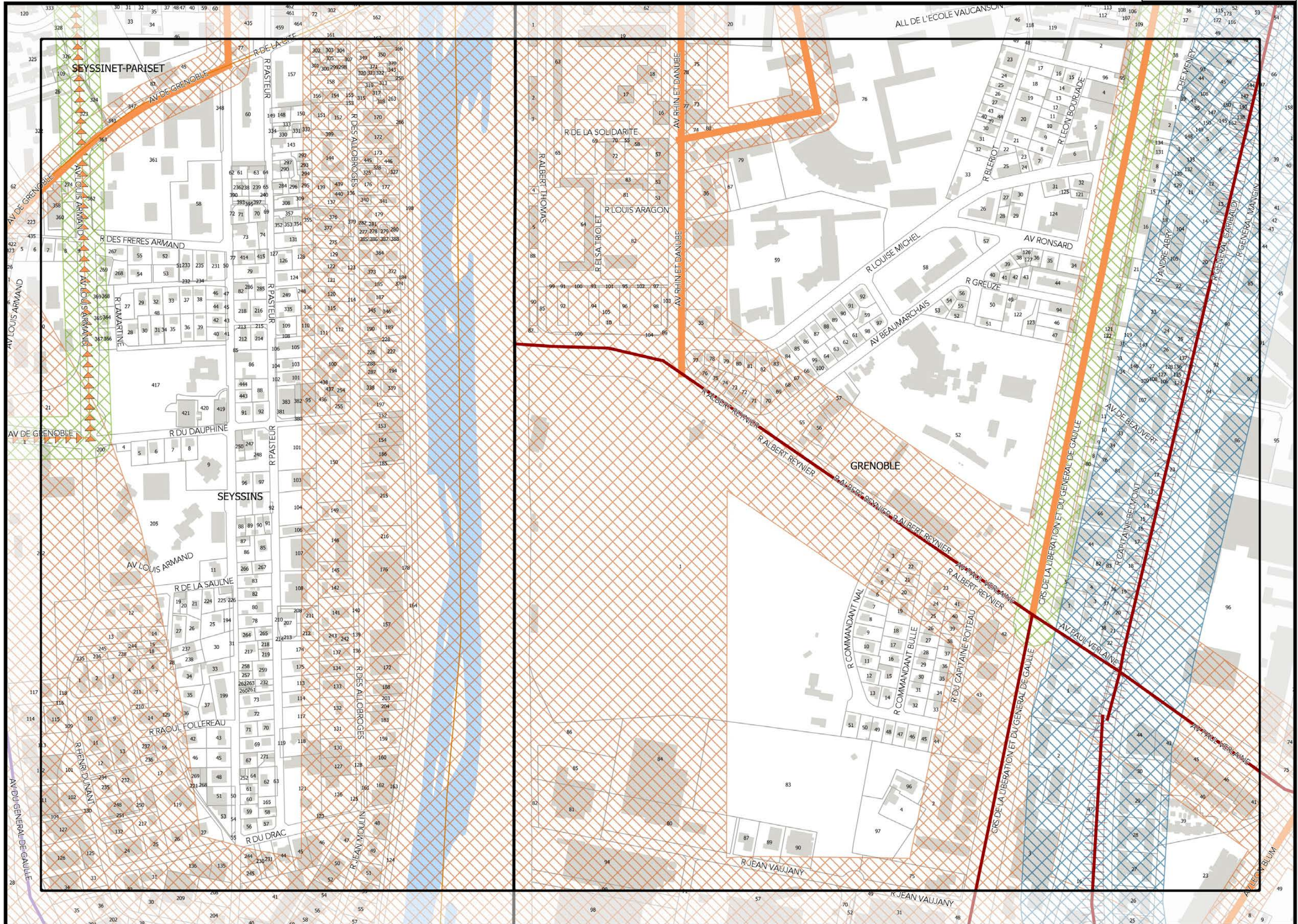












▲F15▲

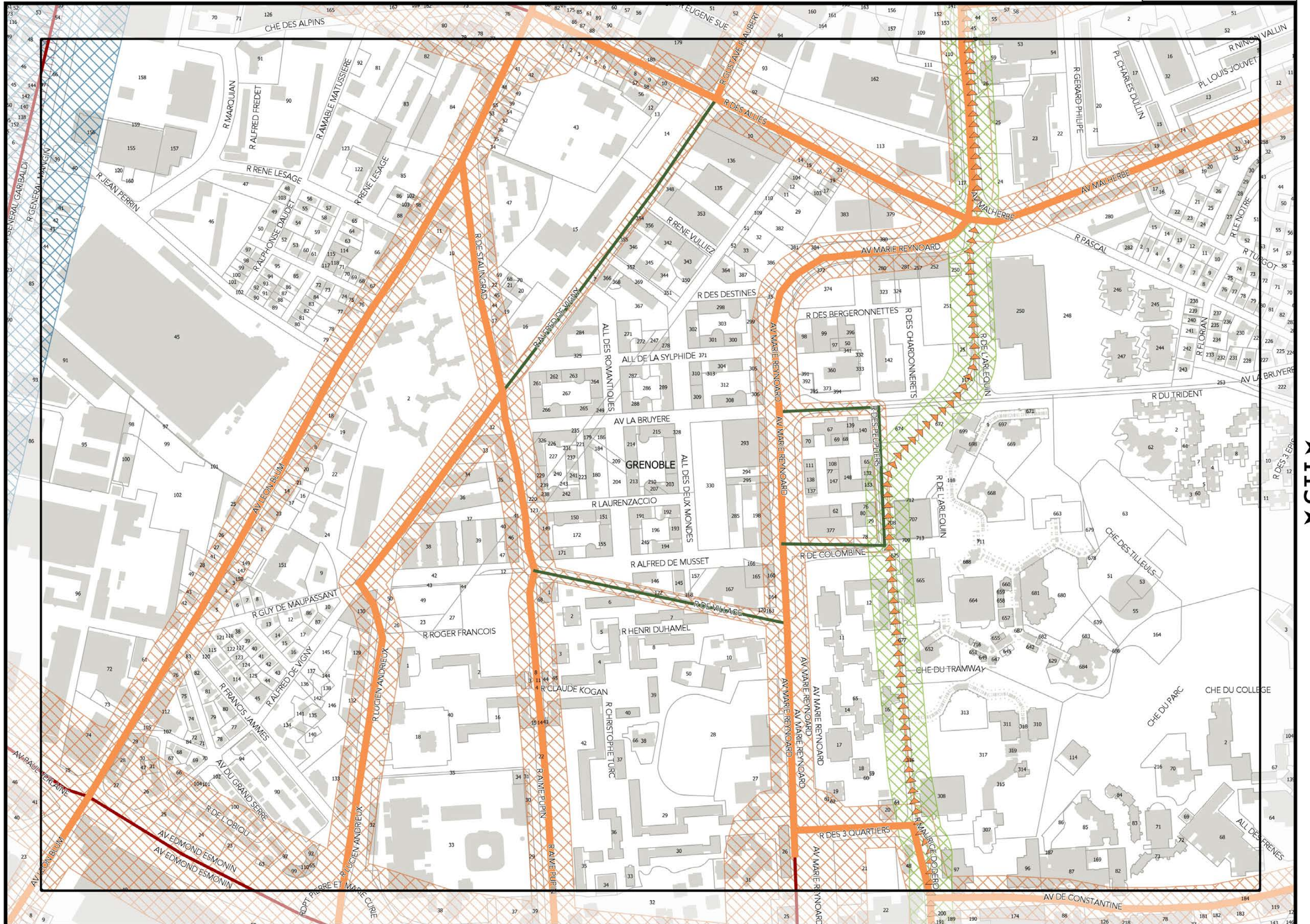
▼S15▼

Sources :  
 @ DGFIP Cadastre 2016  
 @ DREAL Auvergne Rhône-Alpes



Légende: se référer aux premières pages de l'atlas



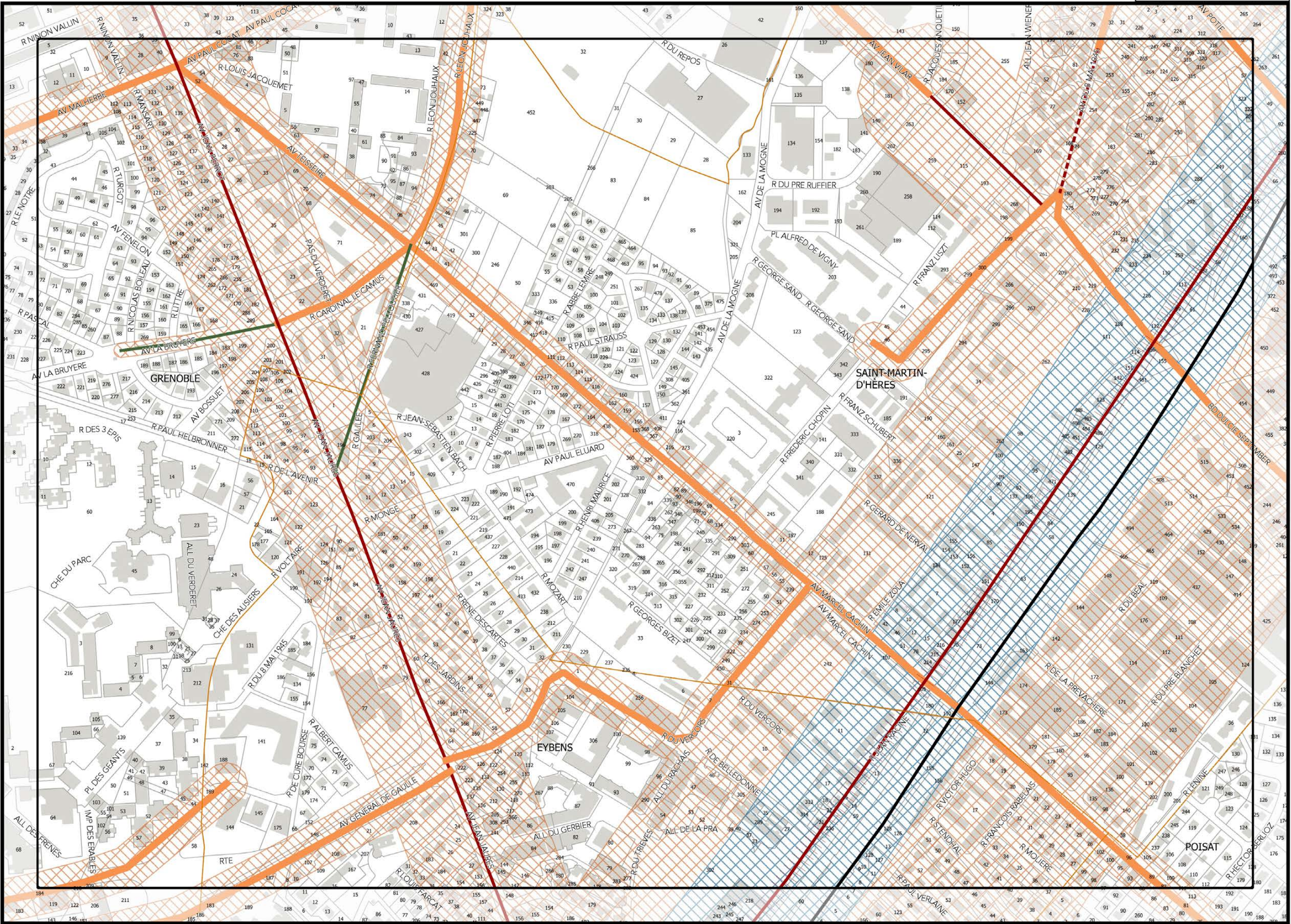


Légende: se référer aux premières pages de l'atlas

Sources :  
© DGFIP Cadastre 2016  
© DREAL Auvergne Rhône-Alpes







▲ H15 ▲

▲ J15 ▲

Légende: se référer aux premières pages de l'atlas

Sources :  
 @ DGFIP Cadastre 2016  
 @ DREAL Auvergne Rhône-Alpes

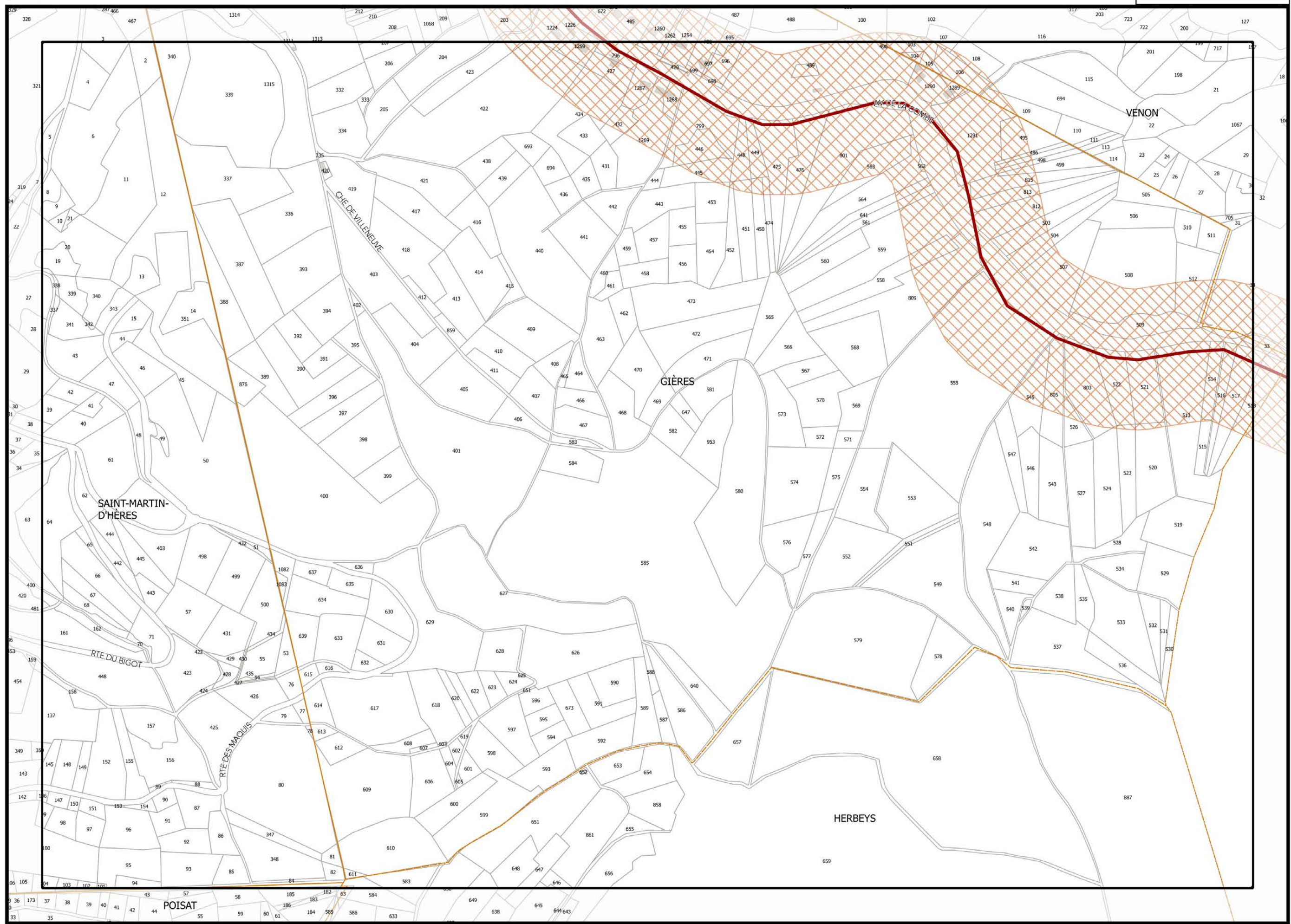
▼ I16 ▼









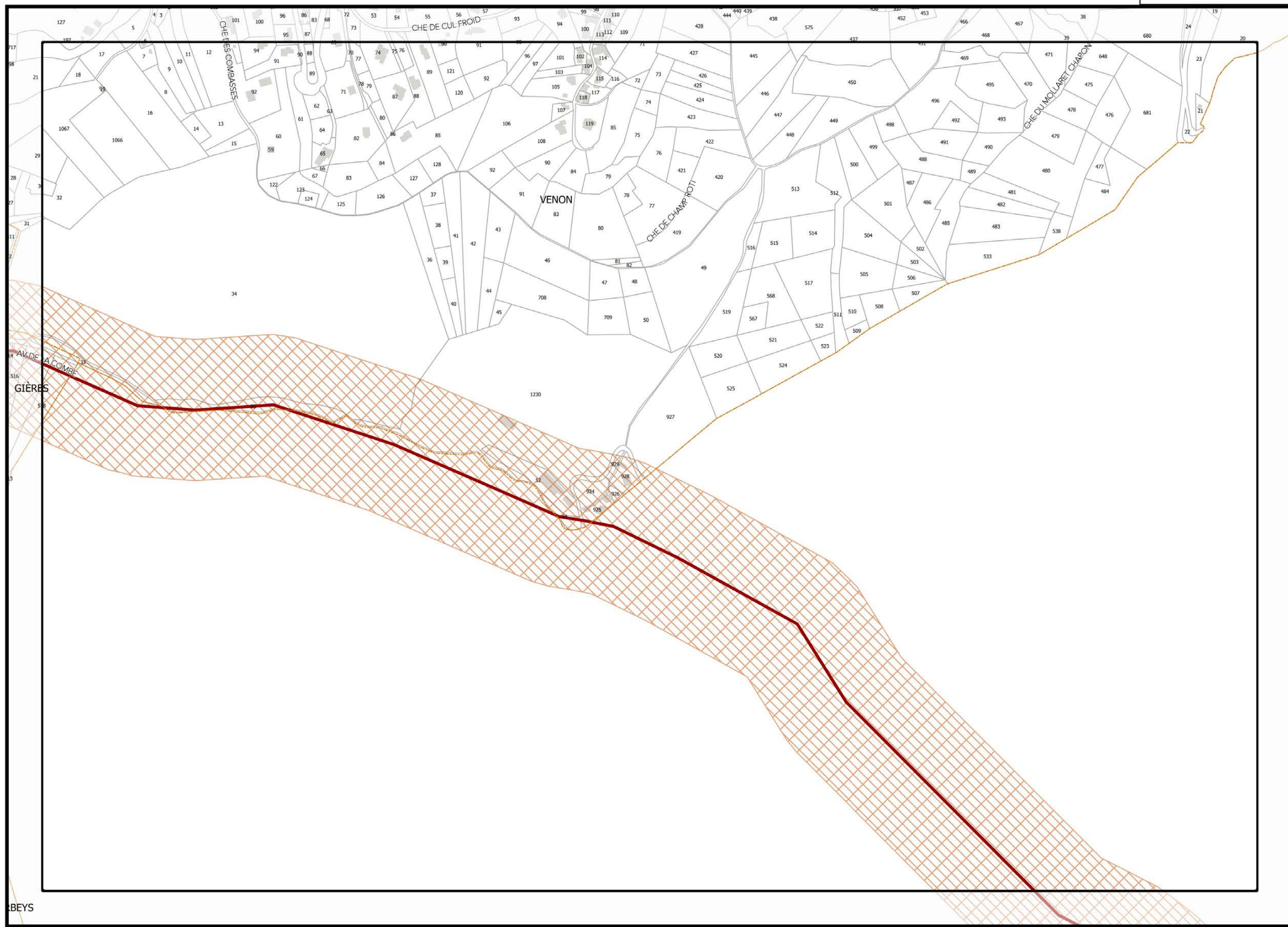


Légende: se référer aux premières pages de l'atlas

Sources :  
@ DGFIP Cadastre 2016  
@ DREAL Auvergne Rhône-Alpes







Légende: se référer aux premières pages de l'atlas

Sources :  
@ DGFIP Cadastre 2016  
@ DREAL Auvergne Rhône-Alpes







Légende: se référer aux premières pages de l'atlas

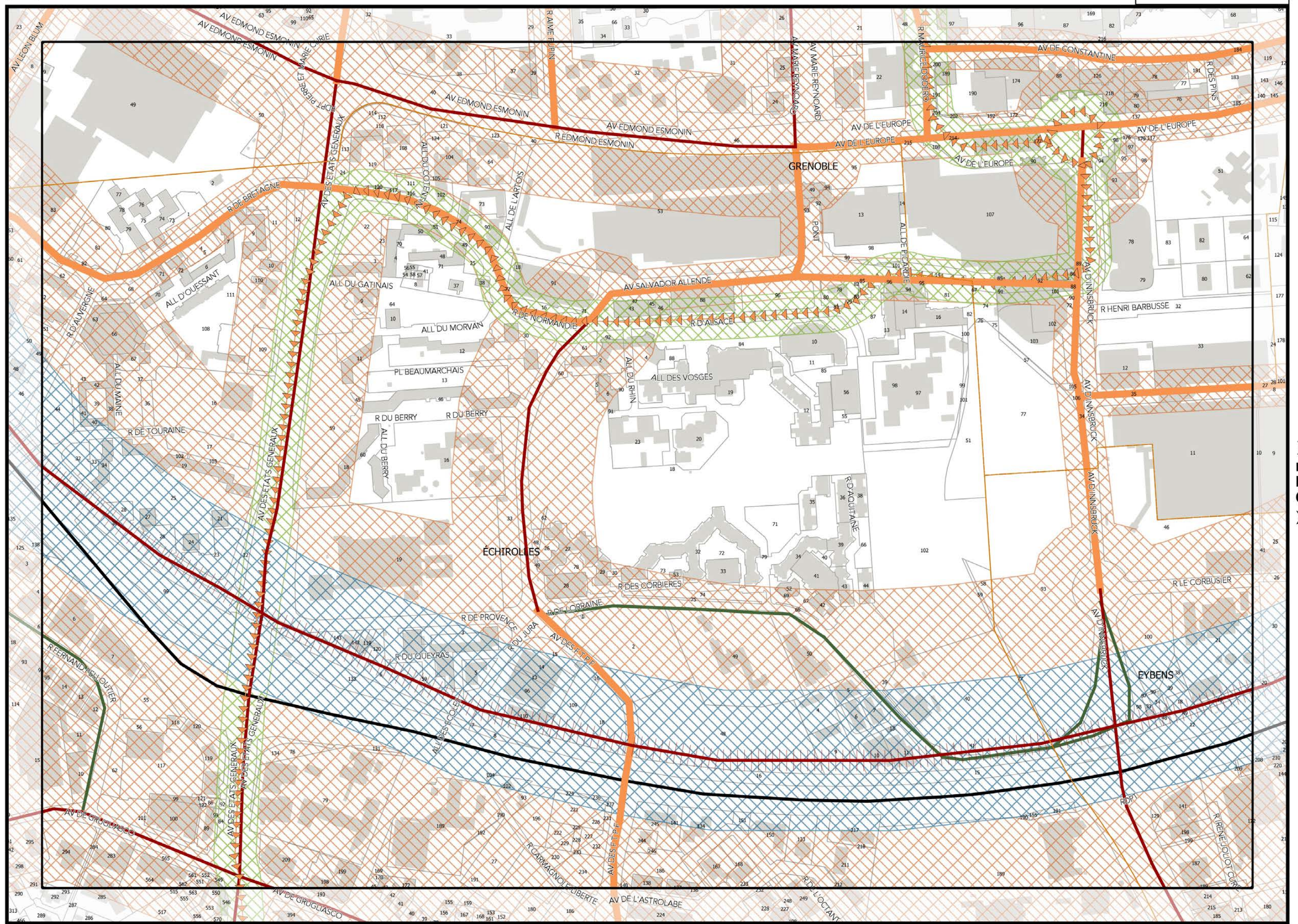
Sources :  
@ DGFiP Cadastre 2016  
@ DREAL Auvergne Rhône-Alpes











▲G16▲

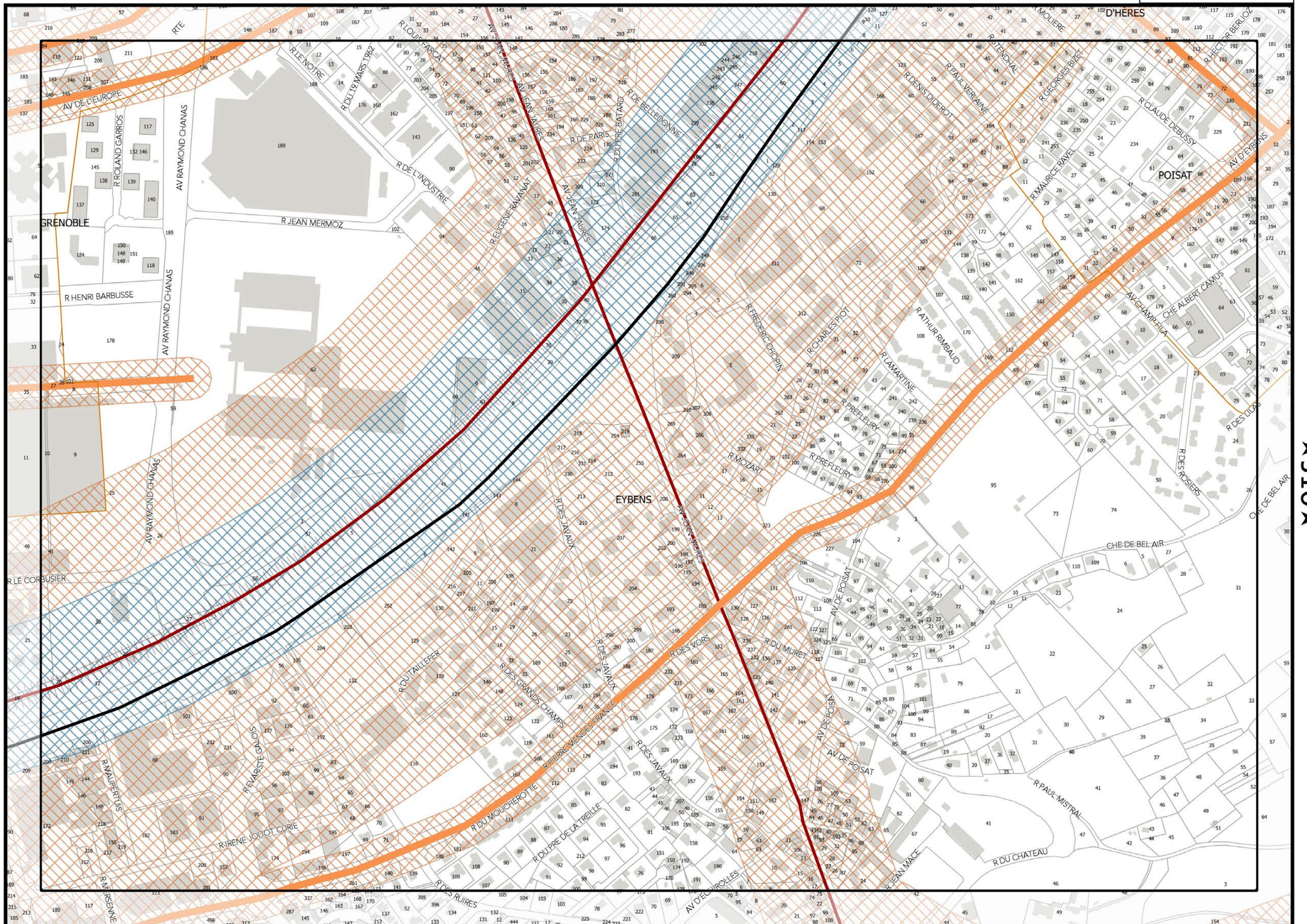
▼I16▼

Légende: se référer aux premières pages de l'atlas

Sources :  
 @ DGFiP Cadastre 2016  
 @ DREAL Auvergne Rhône-Alpes







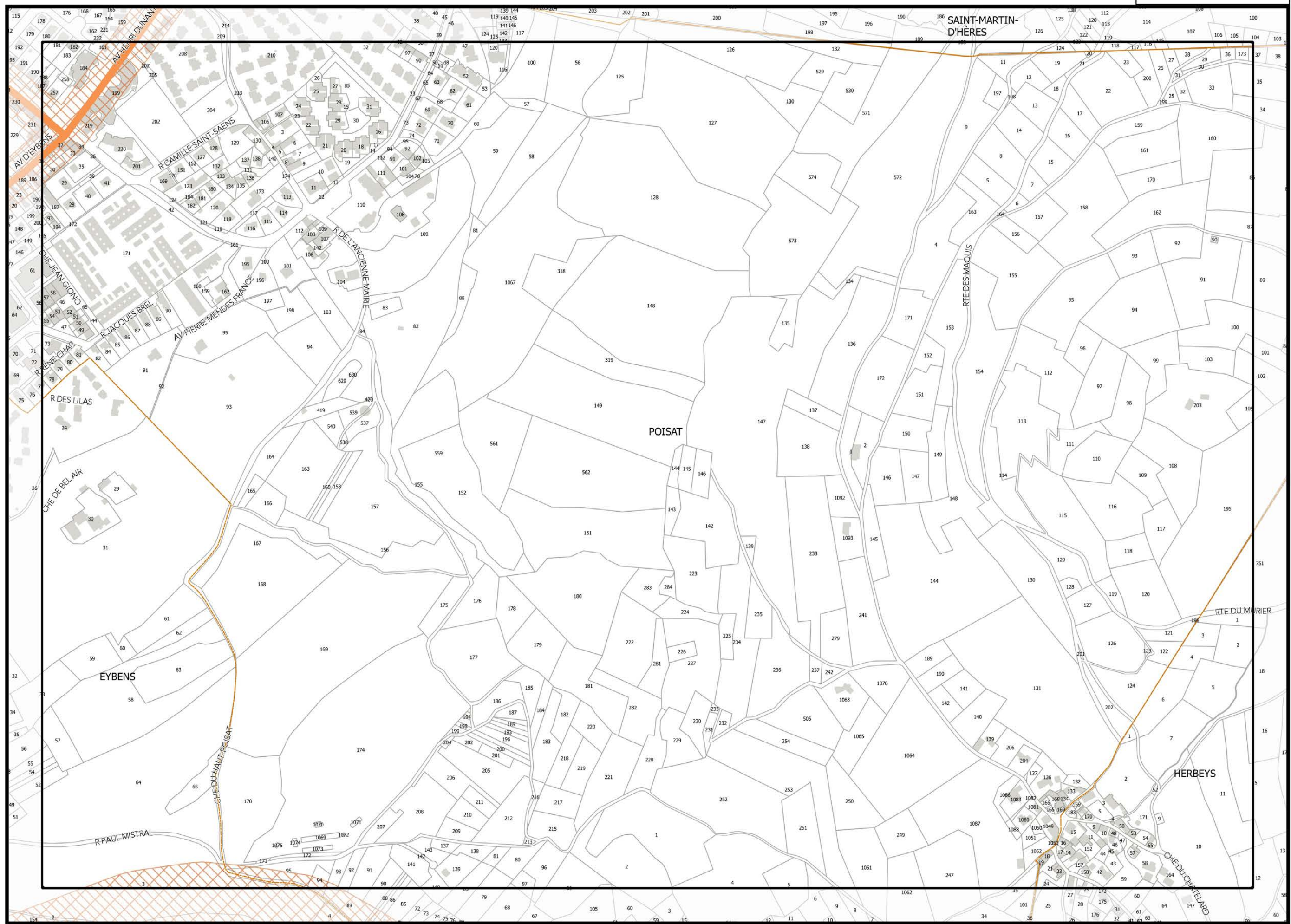
Légende: se référer aux premières pages de l'atlas

Sources :  
@ DGFIP Cadastre 2016  
@ DREAL Auvergne Rhône-Alpes

0 75 150 m







▲ I16 ▲

▲ K16 ▲

Légende: se référer aux premières pages de l'atlas

Sources :  
 @ DGFIP Cadastre 2016  
 @ DREAL Auvergne Rhône-Alpes

▼ J17 ▼





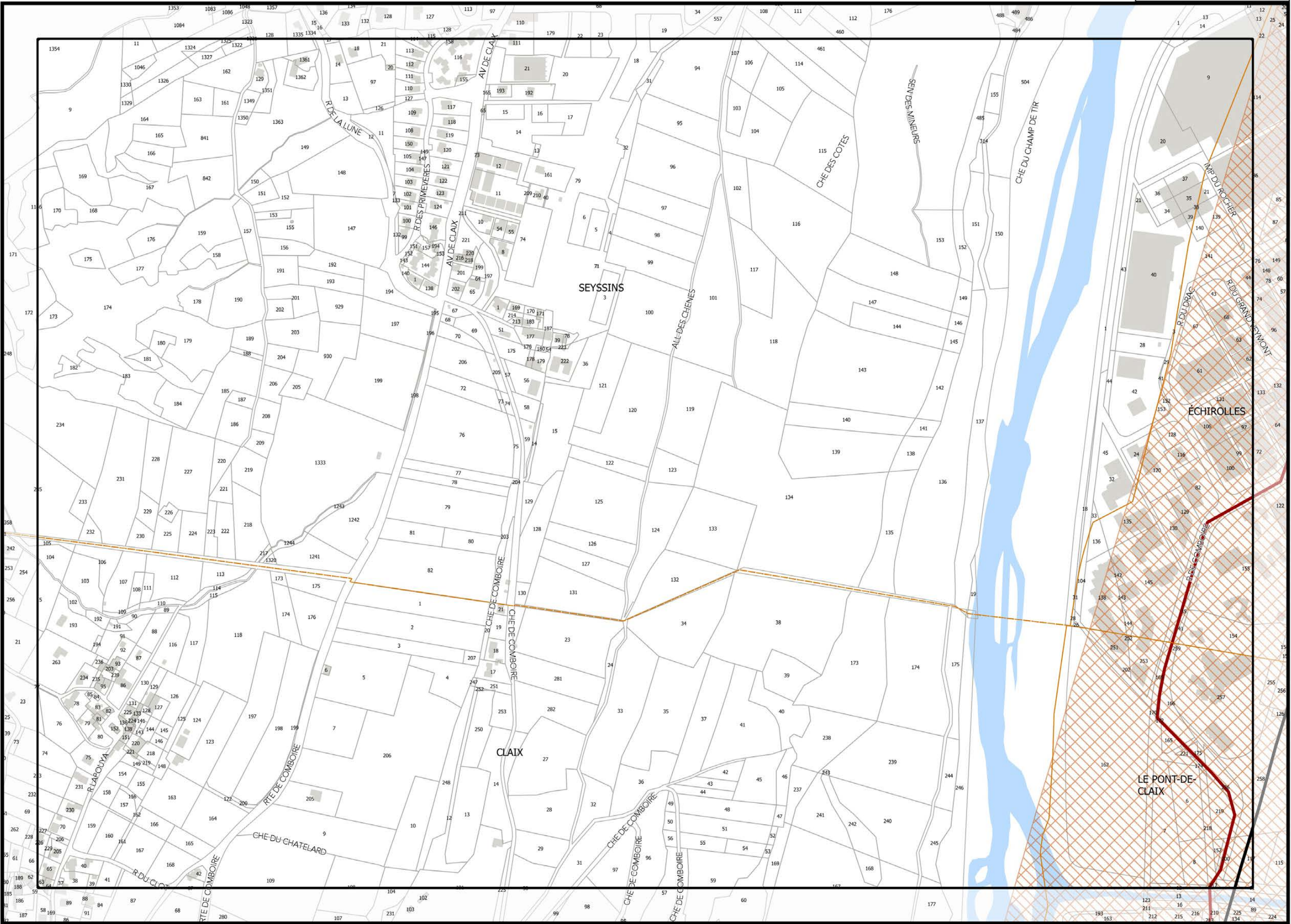


Légende: se référer aux premières pages de l'atlas

Sources :  
@ DGFIP Cadastre 2016  
@ DREAL Auvergne Rhône-Alpes







▲ E17 ▲

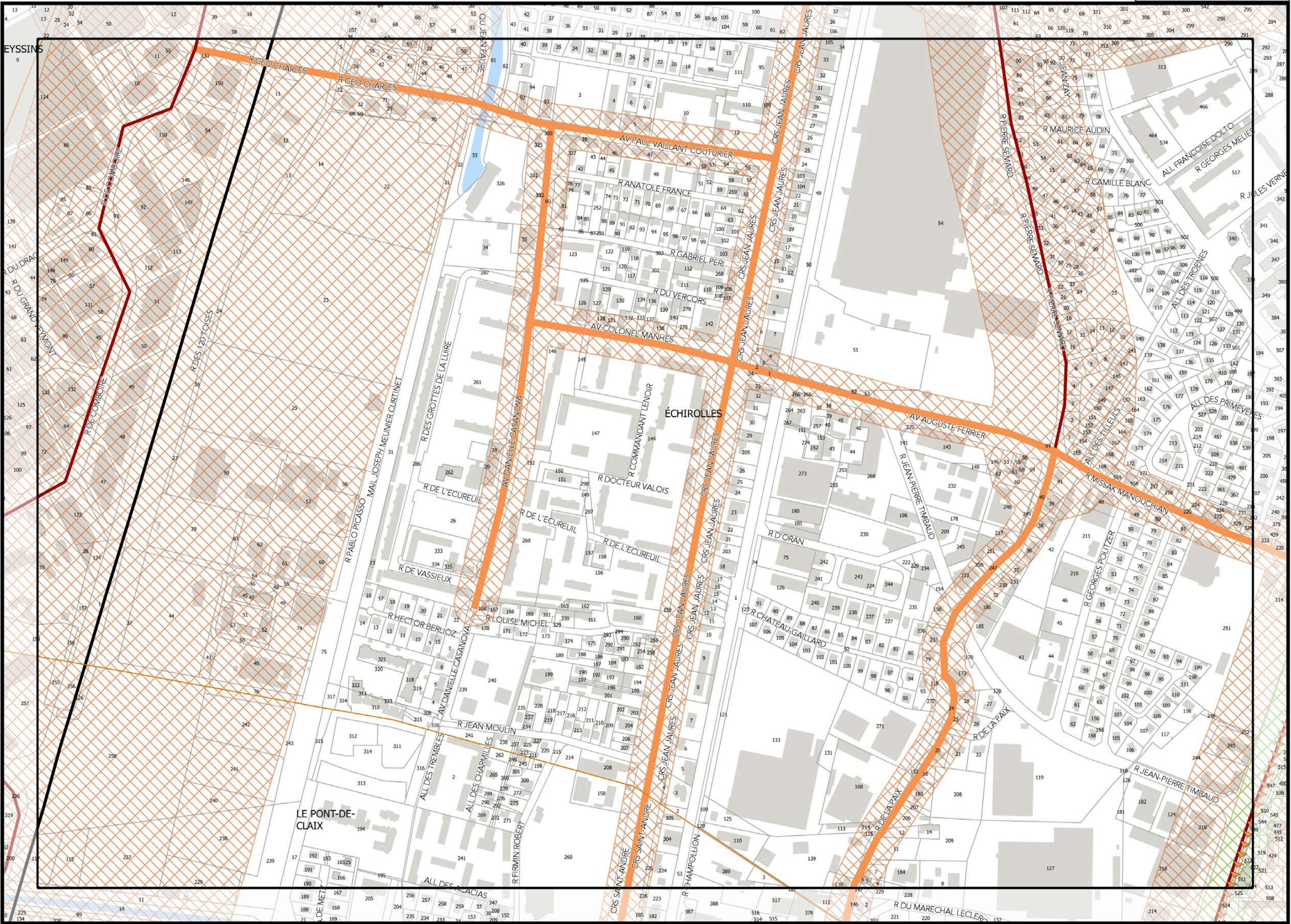
▼ G17 ▼

Légende: se référer aux premières pages de l'atlas

Sources :  
@ DGFIP Cadastre 2016  
@ DREAL Auvergne Rhône-Alpes







▲F17▲

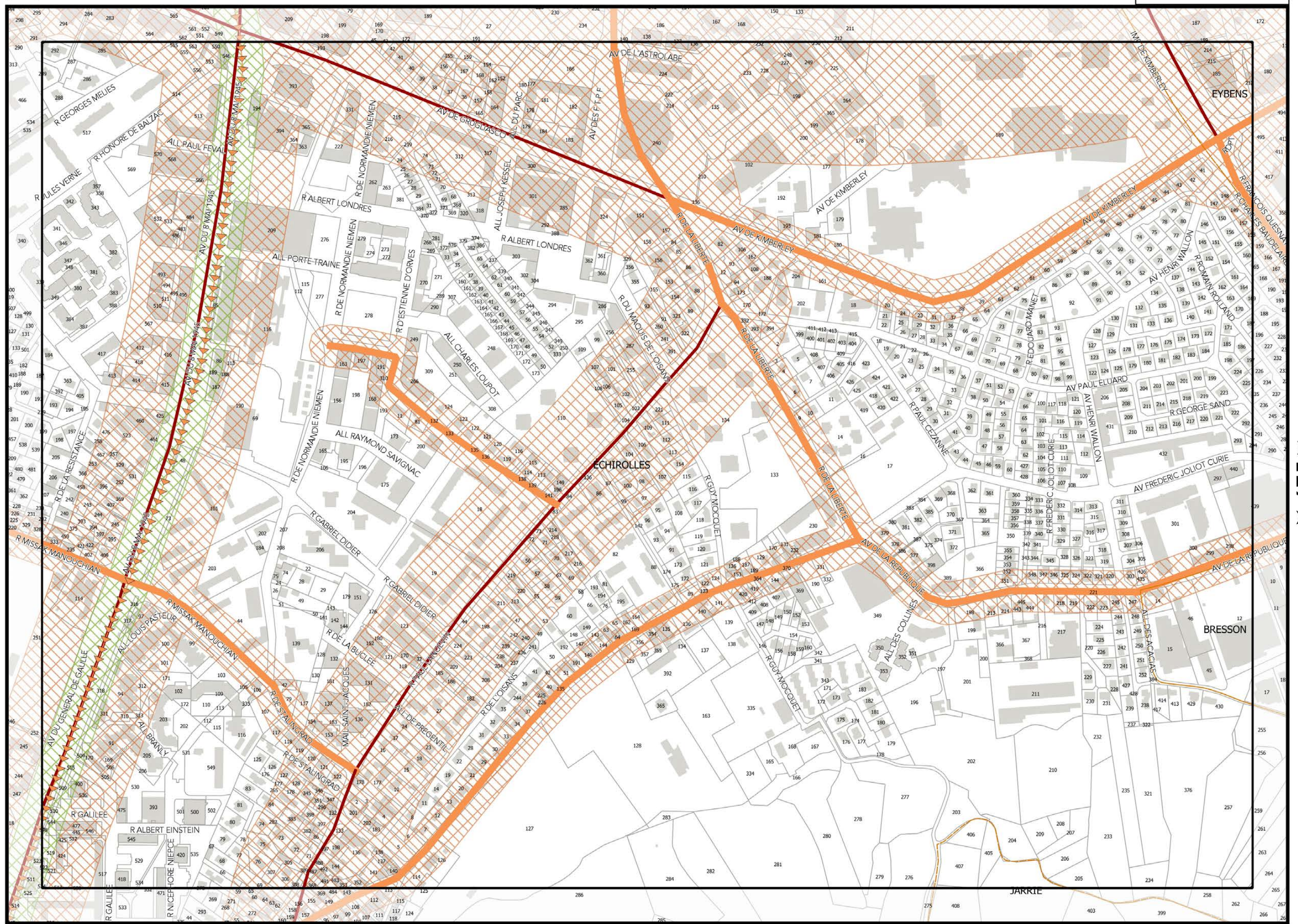
▼Z1H▼

Légende: se référer aux premières pages de l'atlas

Sources :  
@ DGFIP Cadastre 2016  
@ DREAL Auvergne Rhône-Alpes







AG17A

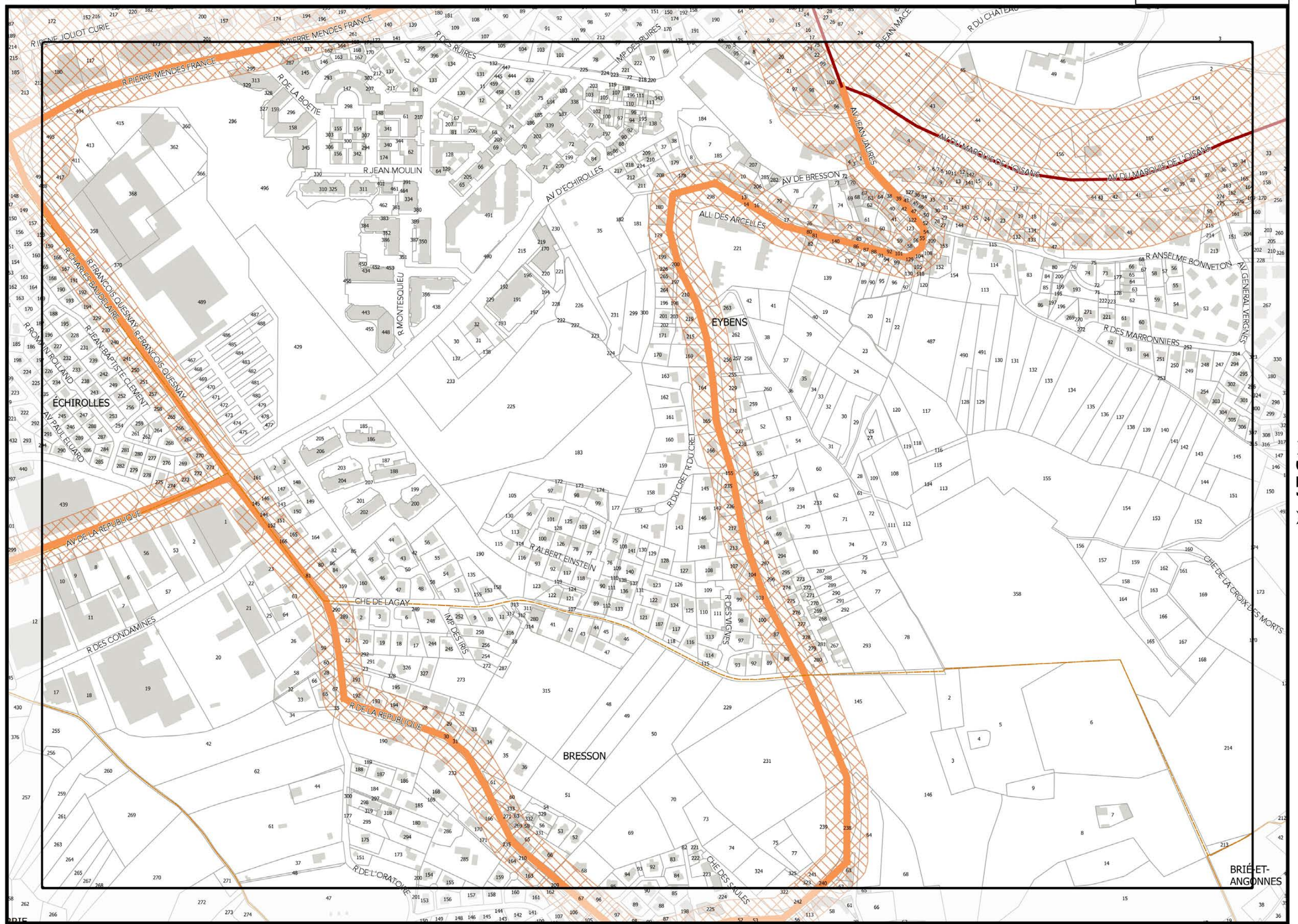
ZI1

Sources :  
 @ DGFIP Cadastre 2016  
 @ DREAL Auvergne Rhône-Alpes



Légende: se référer aux premières pages de l'atlas





▲ H17 ▲

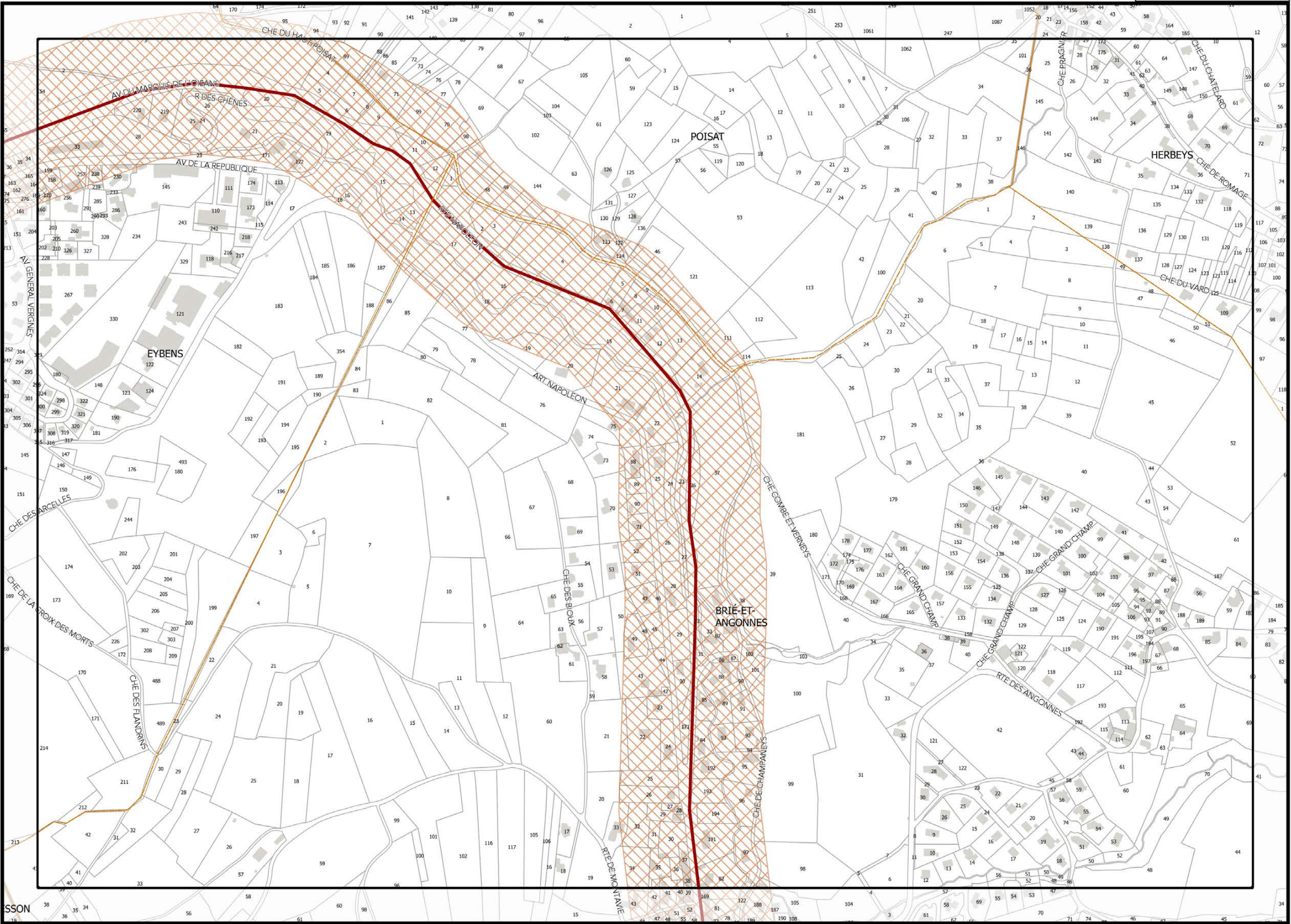
▼ Z1C ▼

Légende: se référer aux premières pages de l'atlas

Sources :  
@ DGFIP Cadastre 2016  
@ DREAL Auvergne Rhône-Alpes







▲ I17 ▲

▲ K17 ▲

Légende: se référer aux premières pages de l'atlas

Sources :  
@ DGFIP Cadastre 2016  
@ DREAL Auvergne Rhône-Alpes







▲L17▲

▼M18▼

Légende: se référer aux premières pages de l'atlas

Sources :  
@ DGFIP Cadastre 2016  
@ DREAL Auvergne Rhône-Alpes







Légende: se référer aux premières pages de l'atlas

Sources :  
@ DGFIP Cadastre 2016  
@ DREAL Auvergne Rhône-Alpes

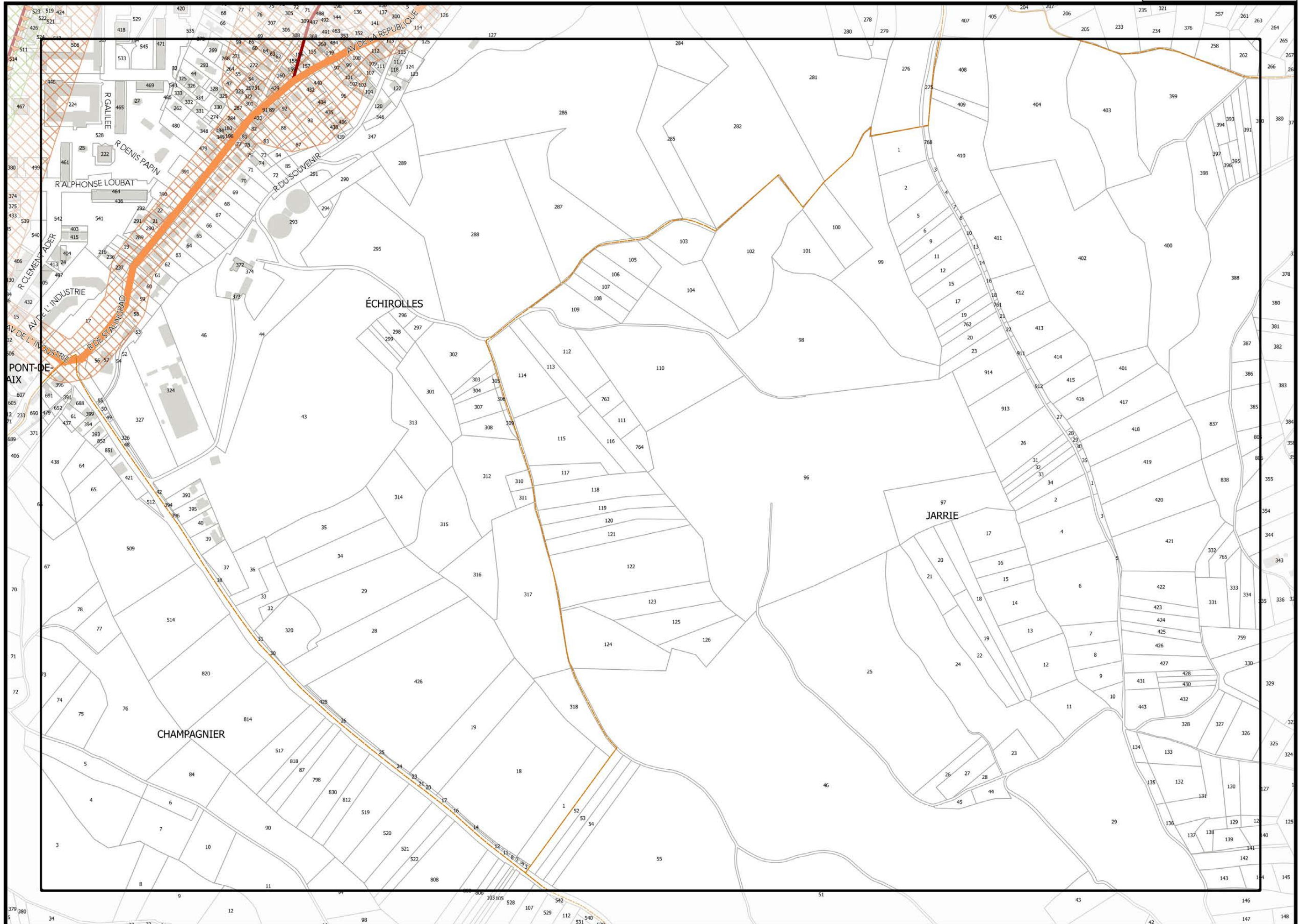
0 75 150 m










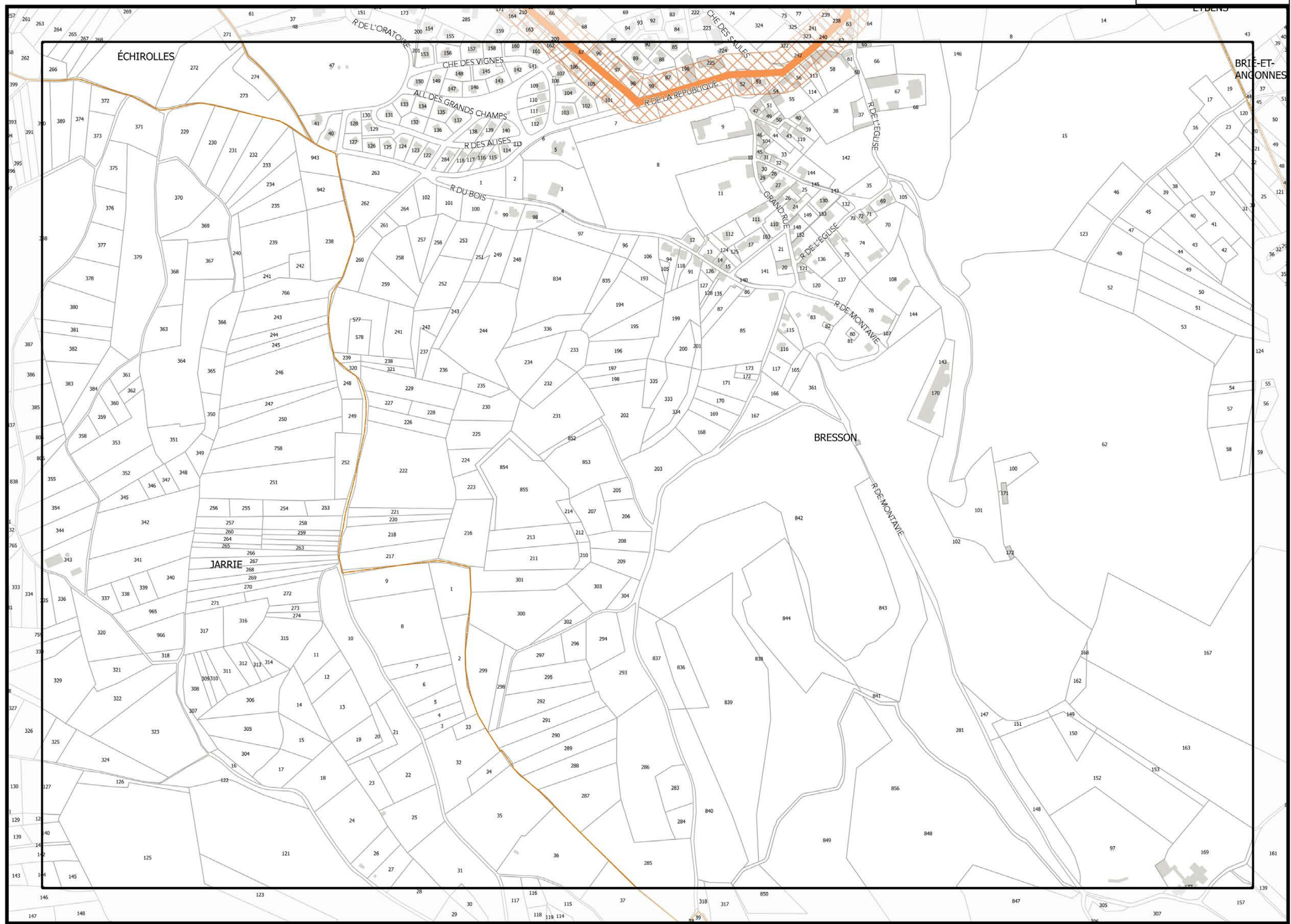


Légende: se référer aux premières pages de l'atlas

Sources :  
@ DGFIP Cadastre 2016  
@ DREAL Auvergne Rhône-Alpes







▲ H18 ▲

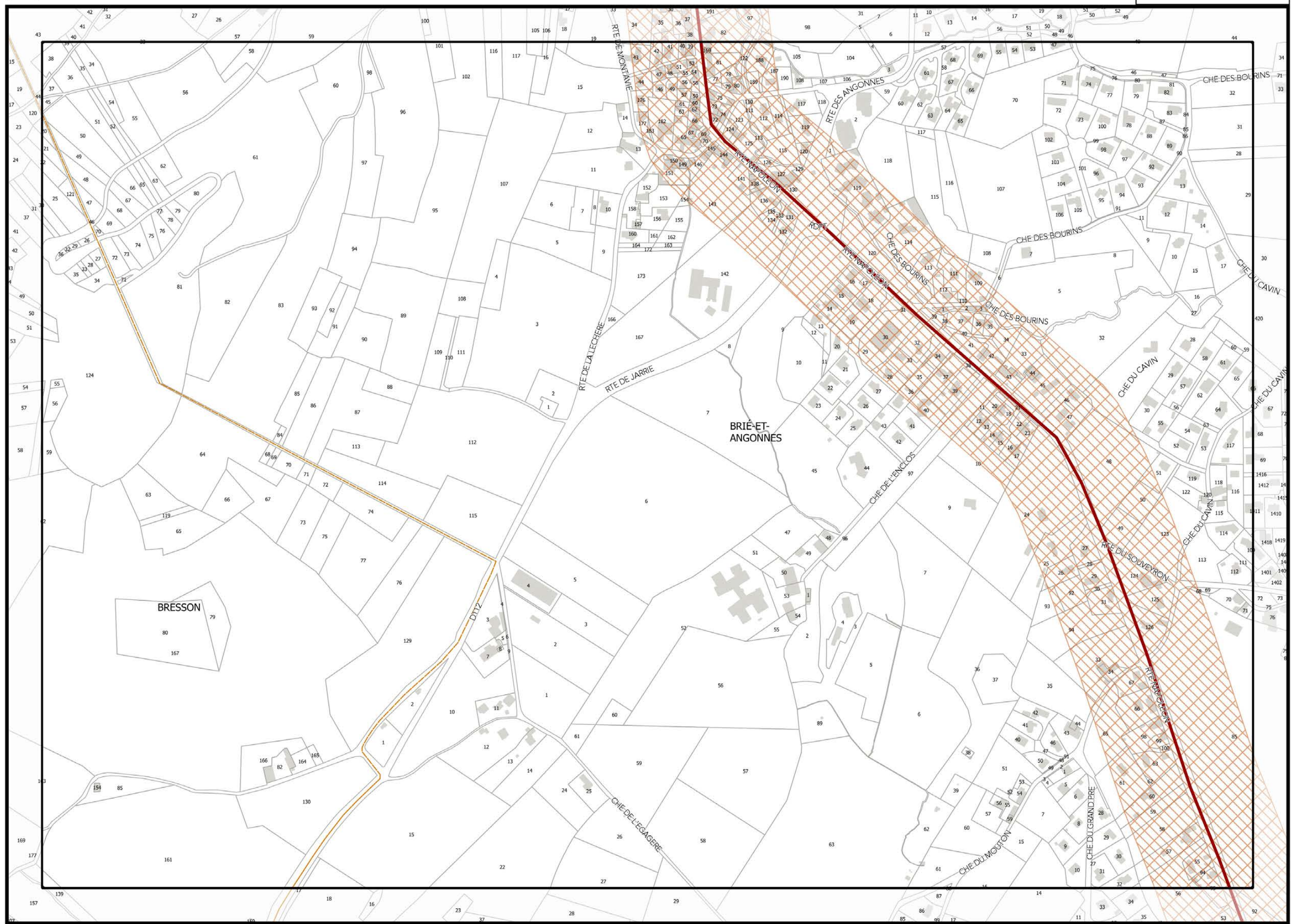
▼ I19 ▼

Légende: se référer aux premières pages de l'atlas

Sources :  
@ DGFIP Cadastre 2016  
@ DREAL Auvergne Rhône-Alpes





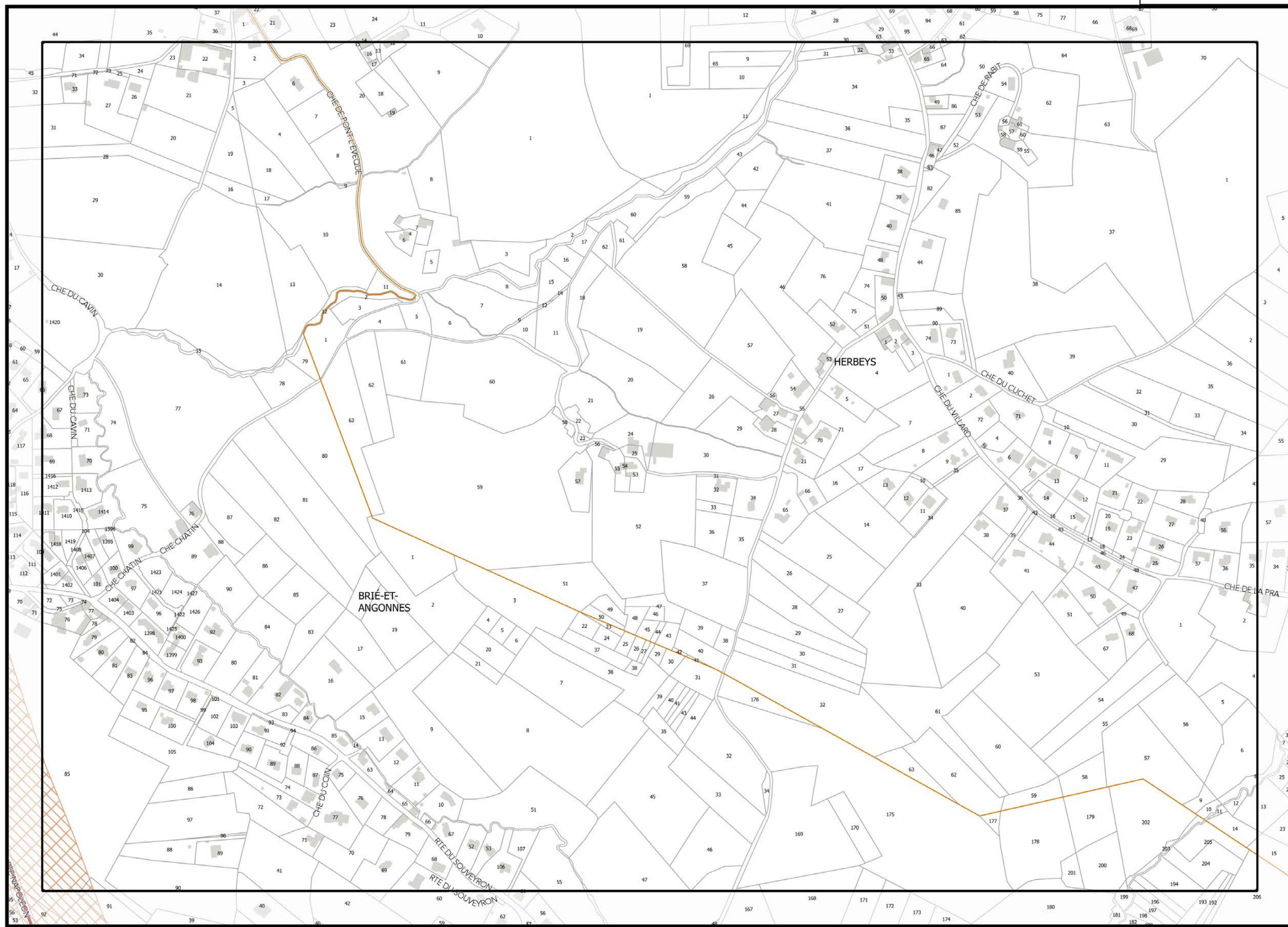


Légende: se référer aux premières pages de l'atlas

Sources :  
@ DGFIP Cadastre 2016  
@ DREAL Auvergne Rhône-Alpes







▲J18▲

▼J18▼







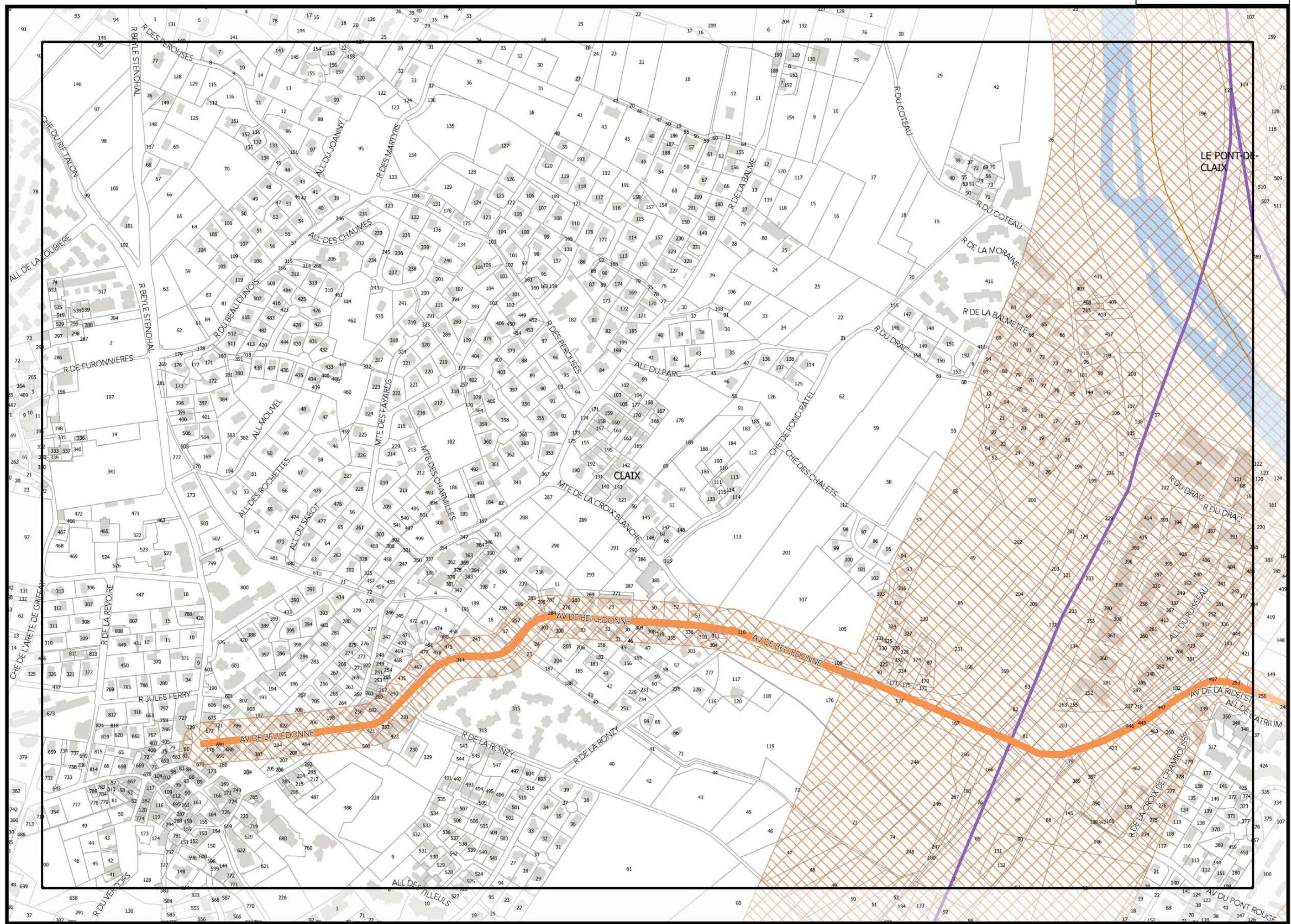


Légende: se référer aux premières pages de l'atlas

Sources :  
@ DGFIP Cadastre 2016  
@ DREAL Auvergne Rhône-Alpes







▲ E19 ▲

▼ G19 ▼

Sources :  
 @ DGFIP Cadastre 2016  
 @ DREAL Auvergne Rhône-Alpes

▼ F20 ▼

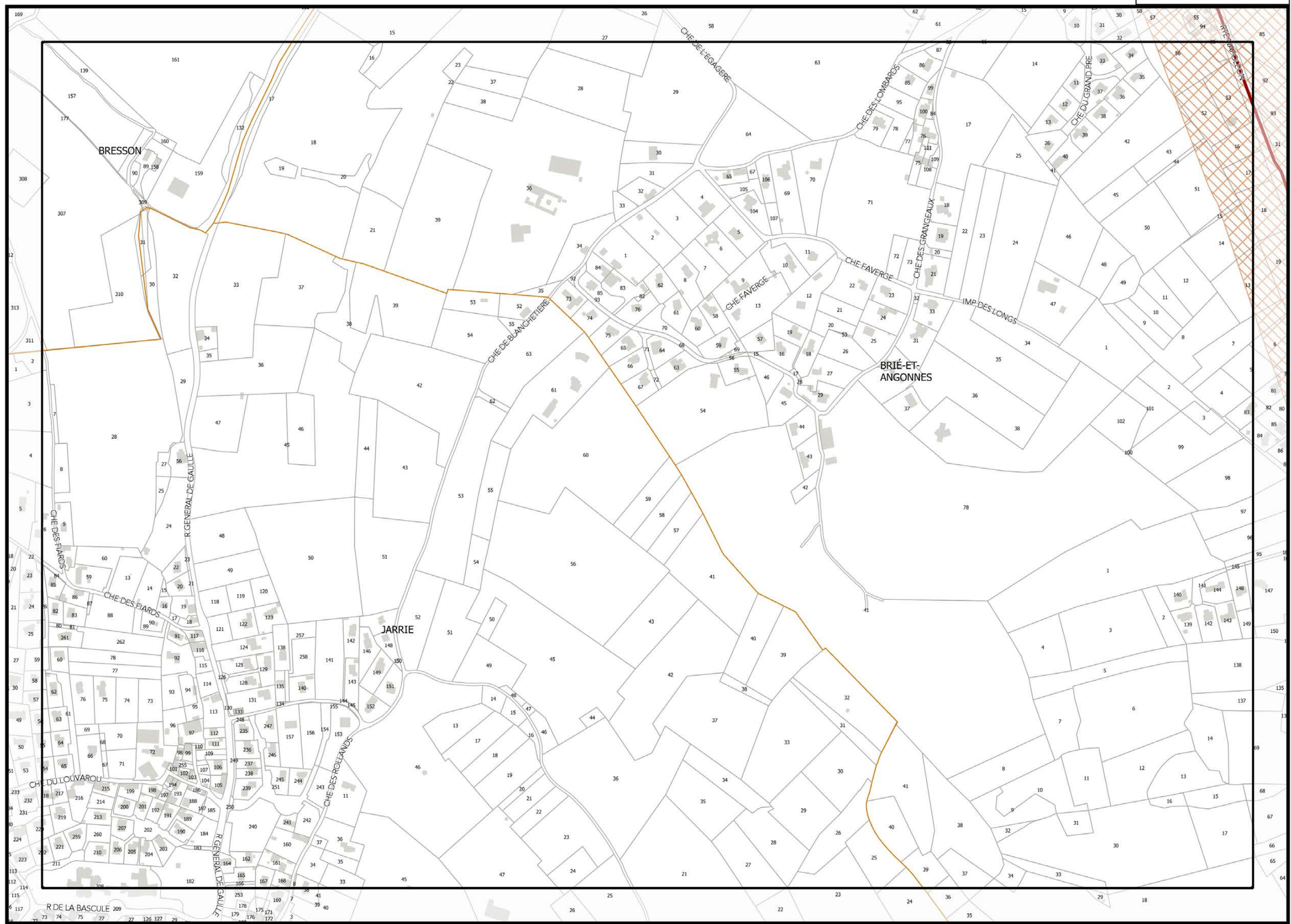


Légende: se référer aux premières pages de l'atlas









▲ I19 ▲

▲ K19 ▲

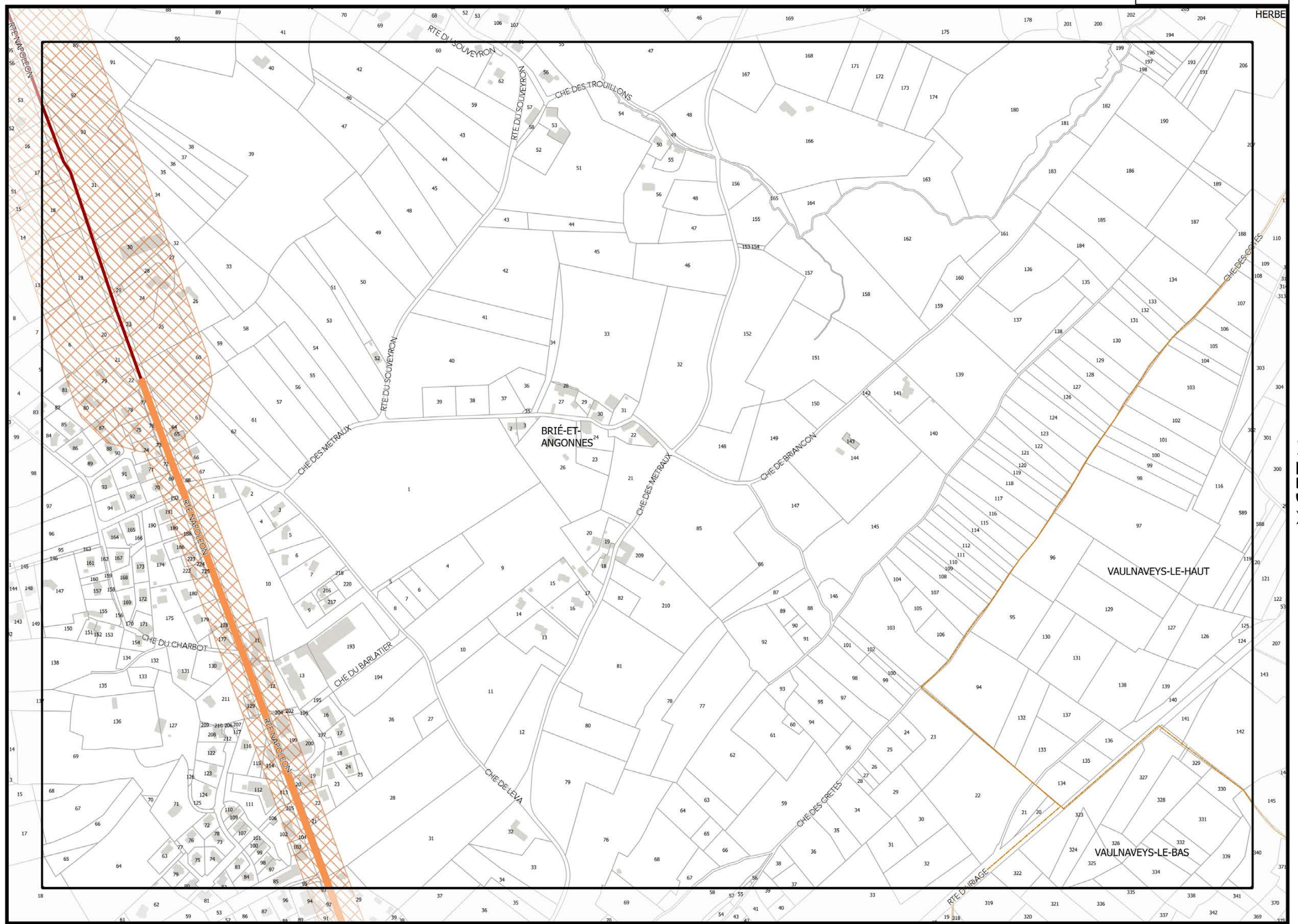
Sources :  
 @ DGFIP Cadastre 2016  
 @ DREAL Auvergne Rhône-Alpes

▼ J20 ▼



Légende: se référer aux premières pages de l'atlas





▲J19▲

▼J19▼

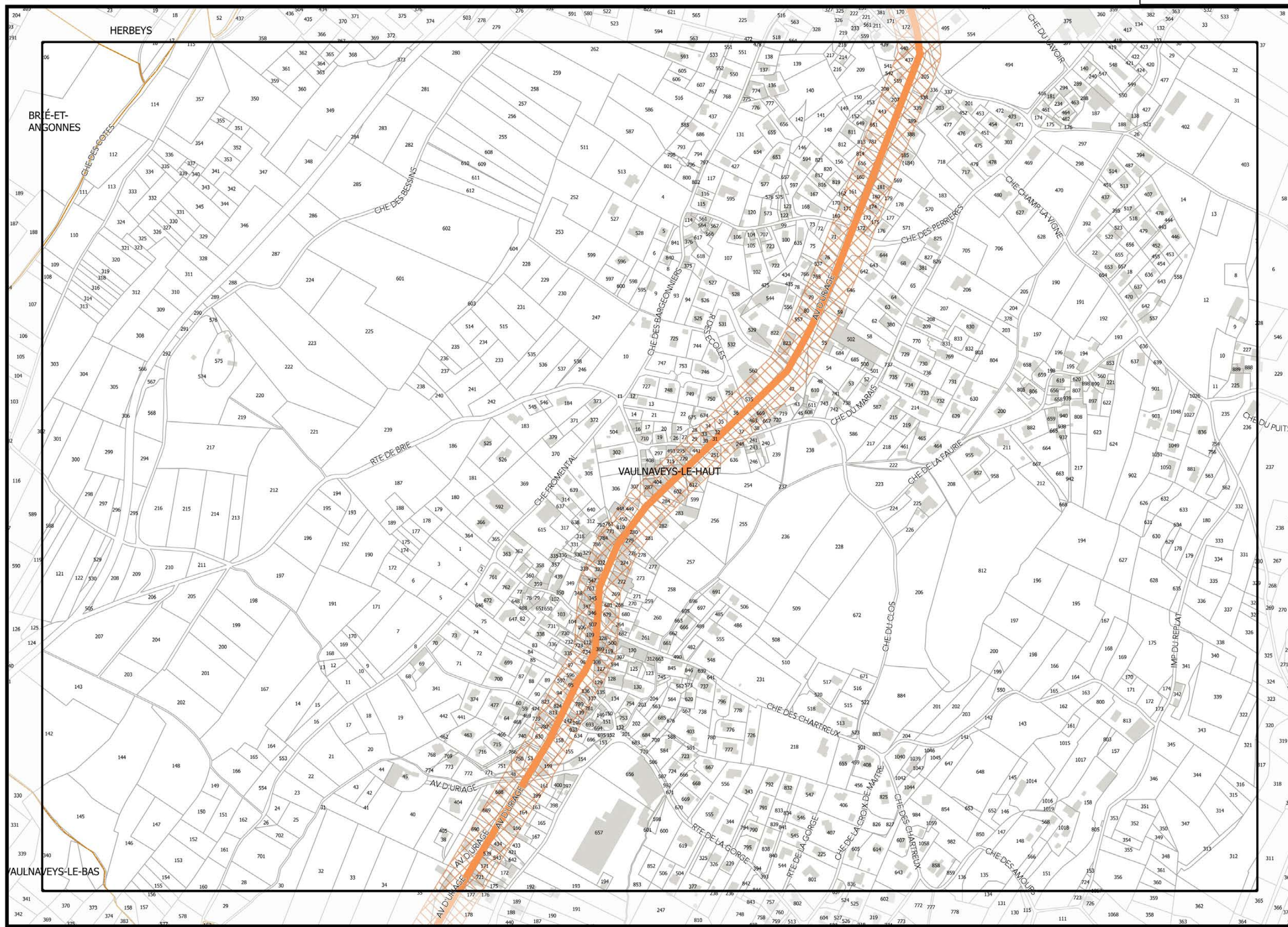
▼K20▼

Légende: se référer aux premières pages de l'atlas

Sources :  
 @ DGFIP Cadastre 2016  
 @ DREAL Auvergne Rhône-Alpes







▲ K19 ▲

▼ M19 ▼

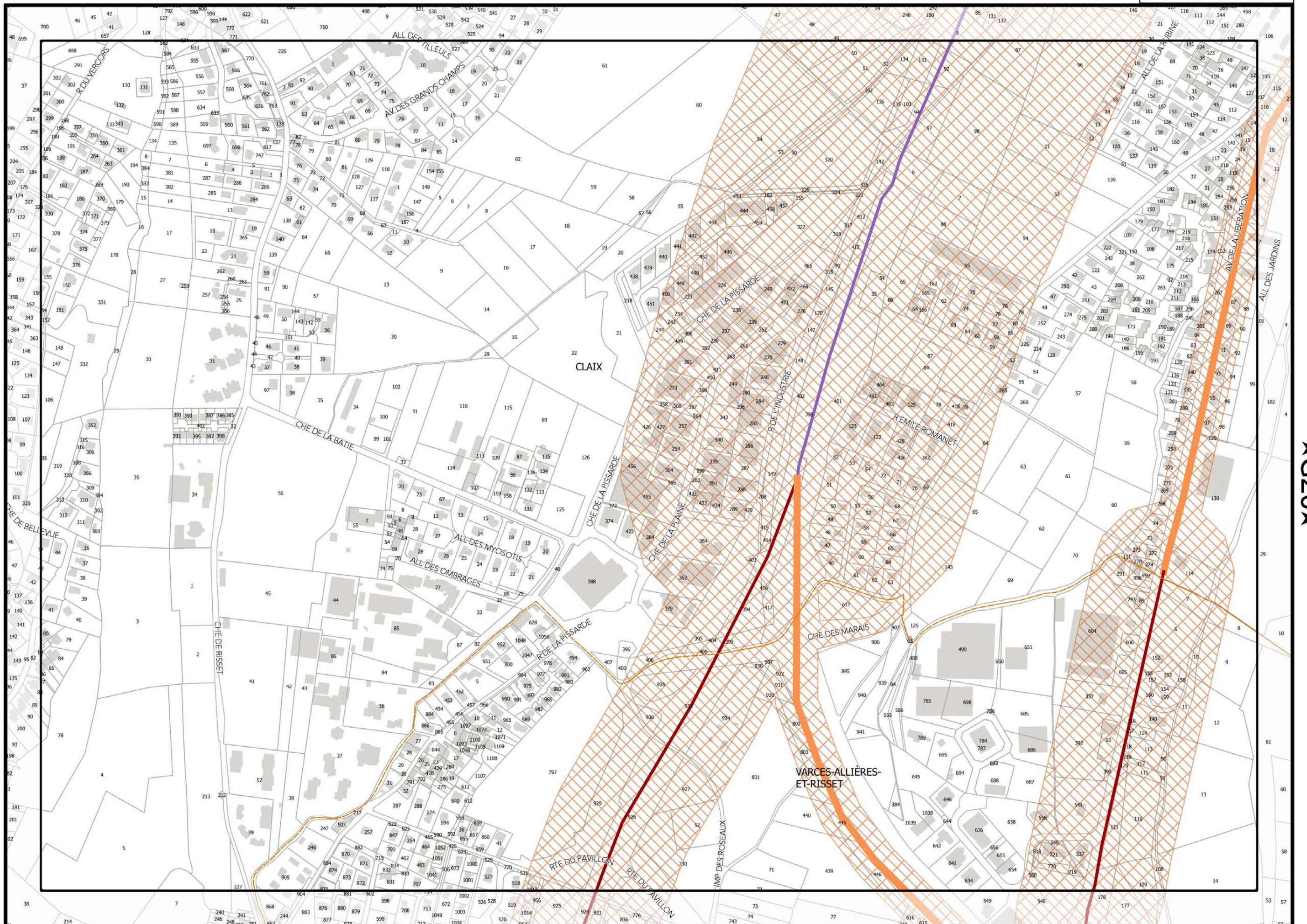
Légende: se référer aux premières pages de l'atlas

Sources :  
@ DGFIP Cadastre 2016  
@ DREAL Auvergne Rhône-Alpes

▼ L20 ▼







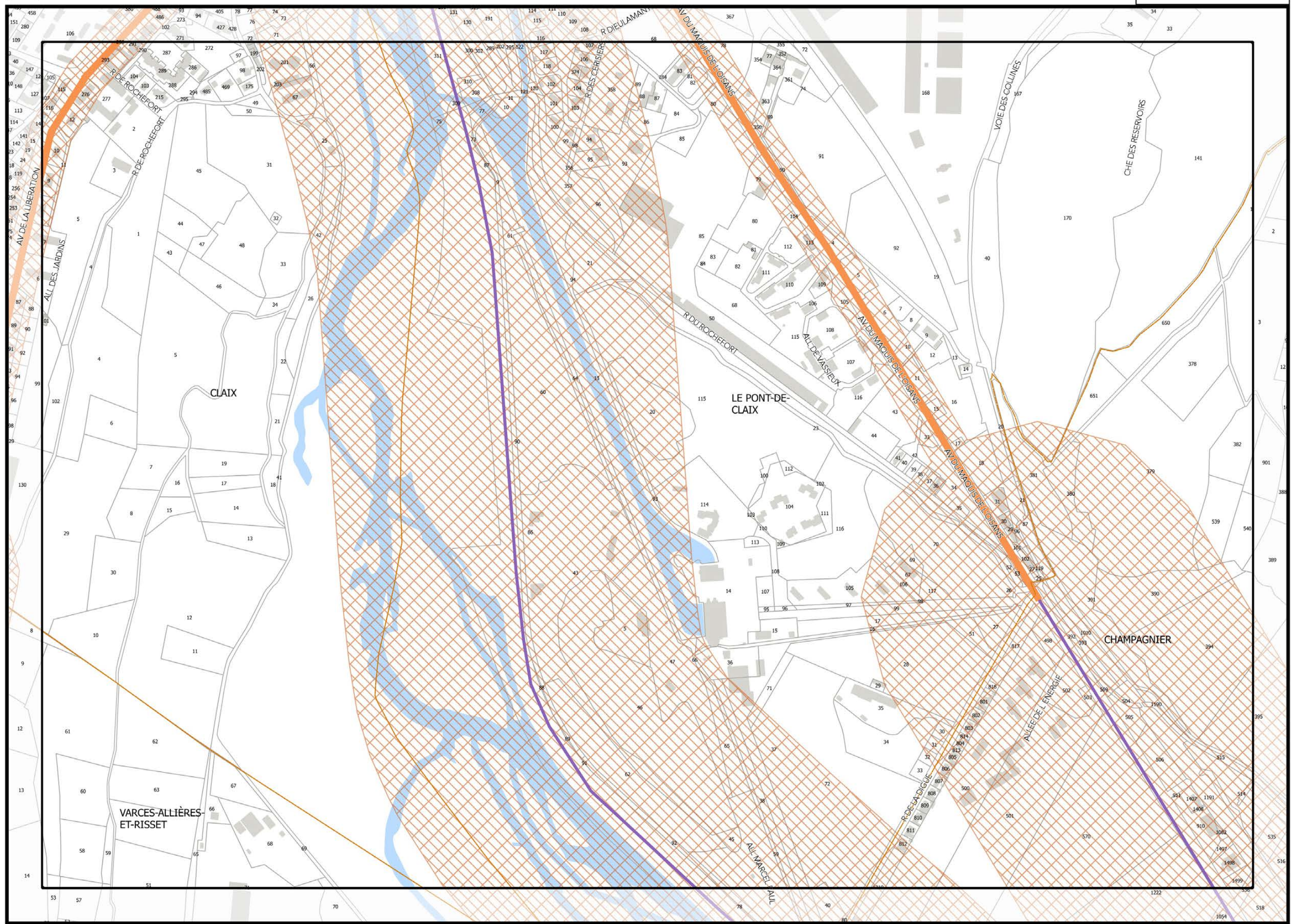
Légende: se référer aux premières pages de l'atlas

Sources :  
@ DGFIP Cadastre 2016  
@ DREAL Auvergne Rhône-Alpes

0 75 150 m







▲F20▲

▼H20▼









▲J20▲

▲L20▲

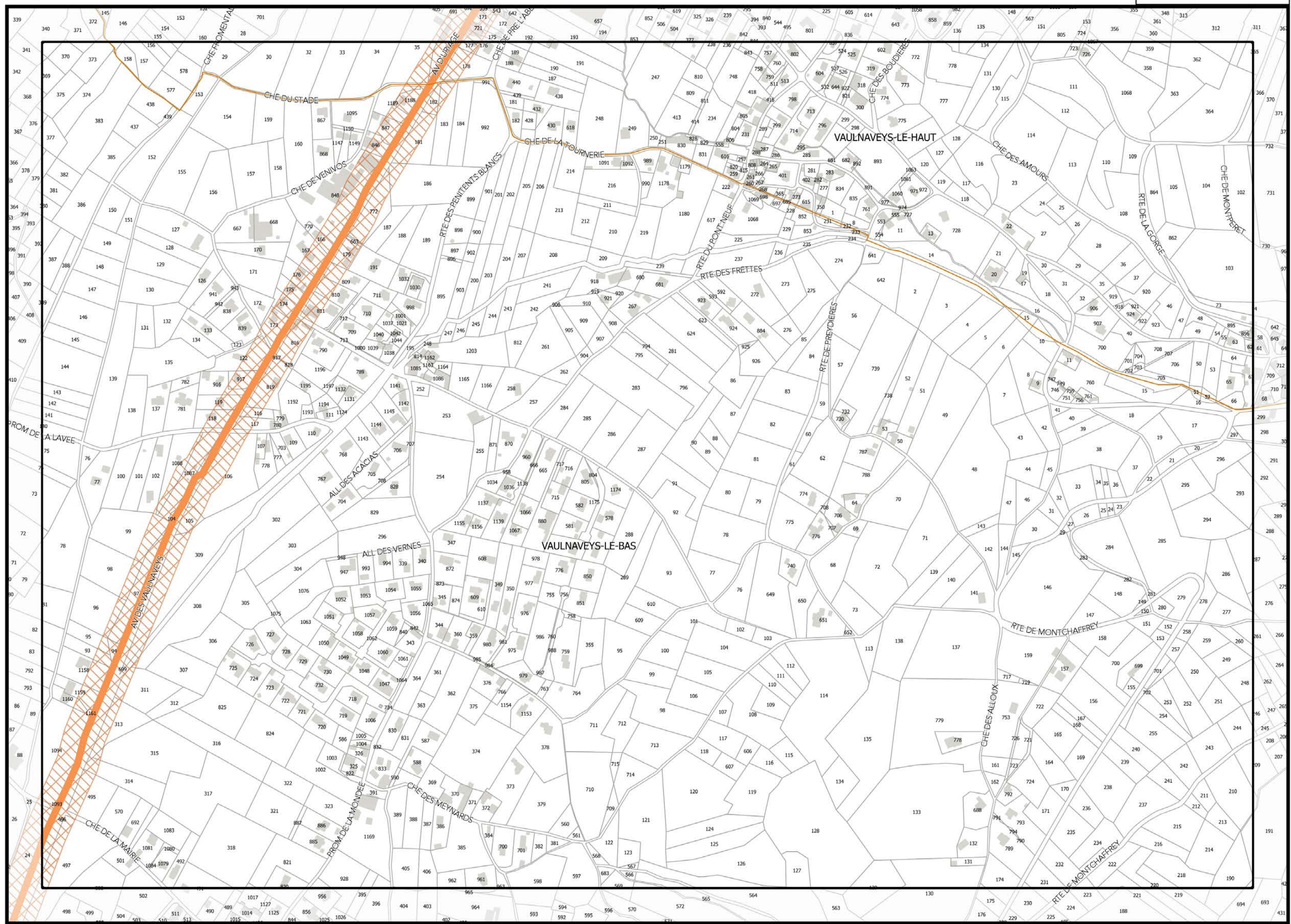
Légende: se référer aux premières pages de l'atlas

Sources :  
@ DGFIP Cadastre 2016  
@ DREAL Auvergne Rhône-Alpes

▼K21▼







▲K20▲

▼M20▼

Légende: se référer aux premières pages de l'atlas

Sources :  
 @ DGFIP Cadastre 2016  
 @ DREAL Auvergne Rhône-Alpes

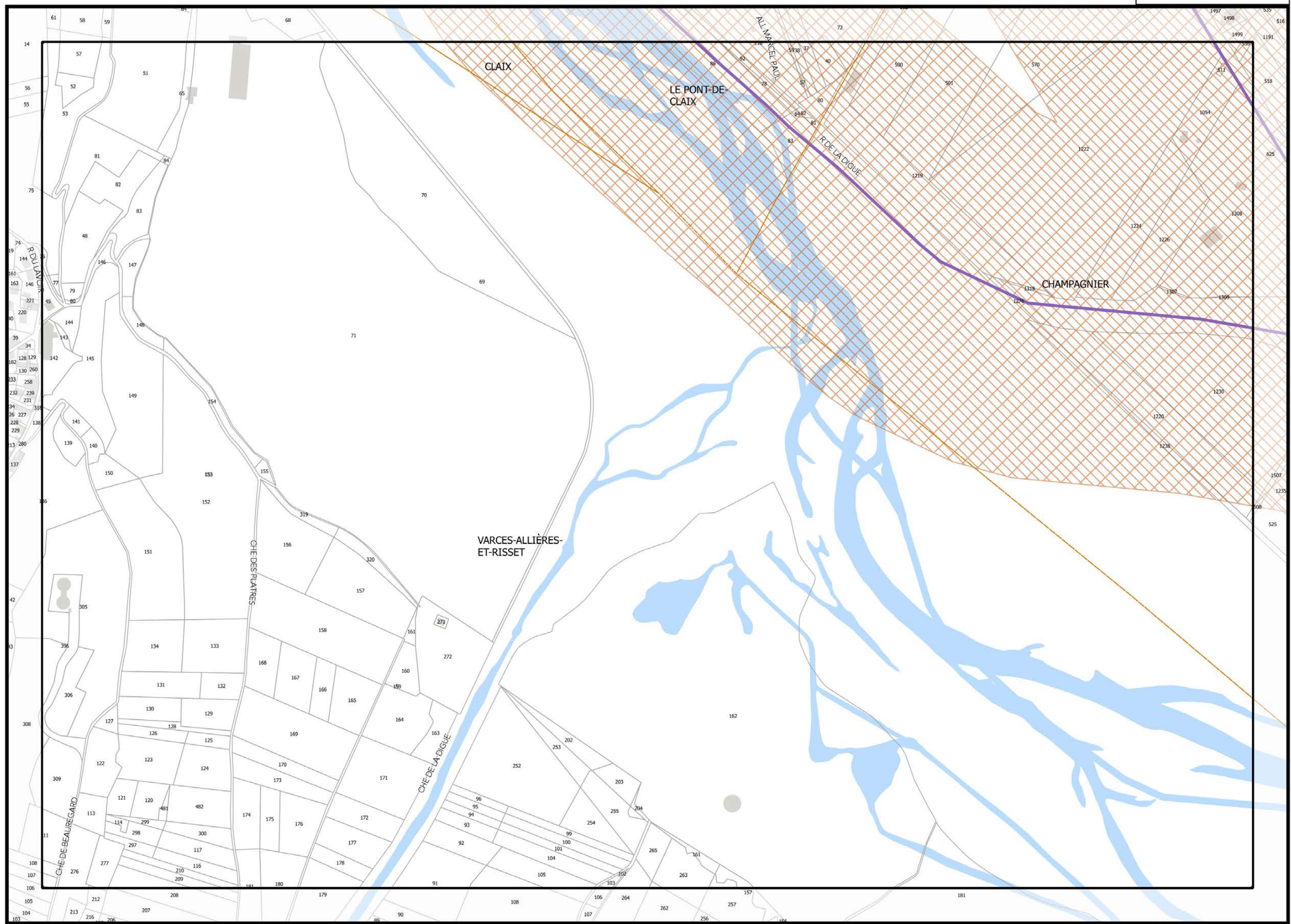
▼L21▼









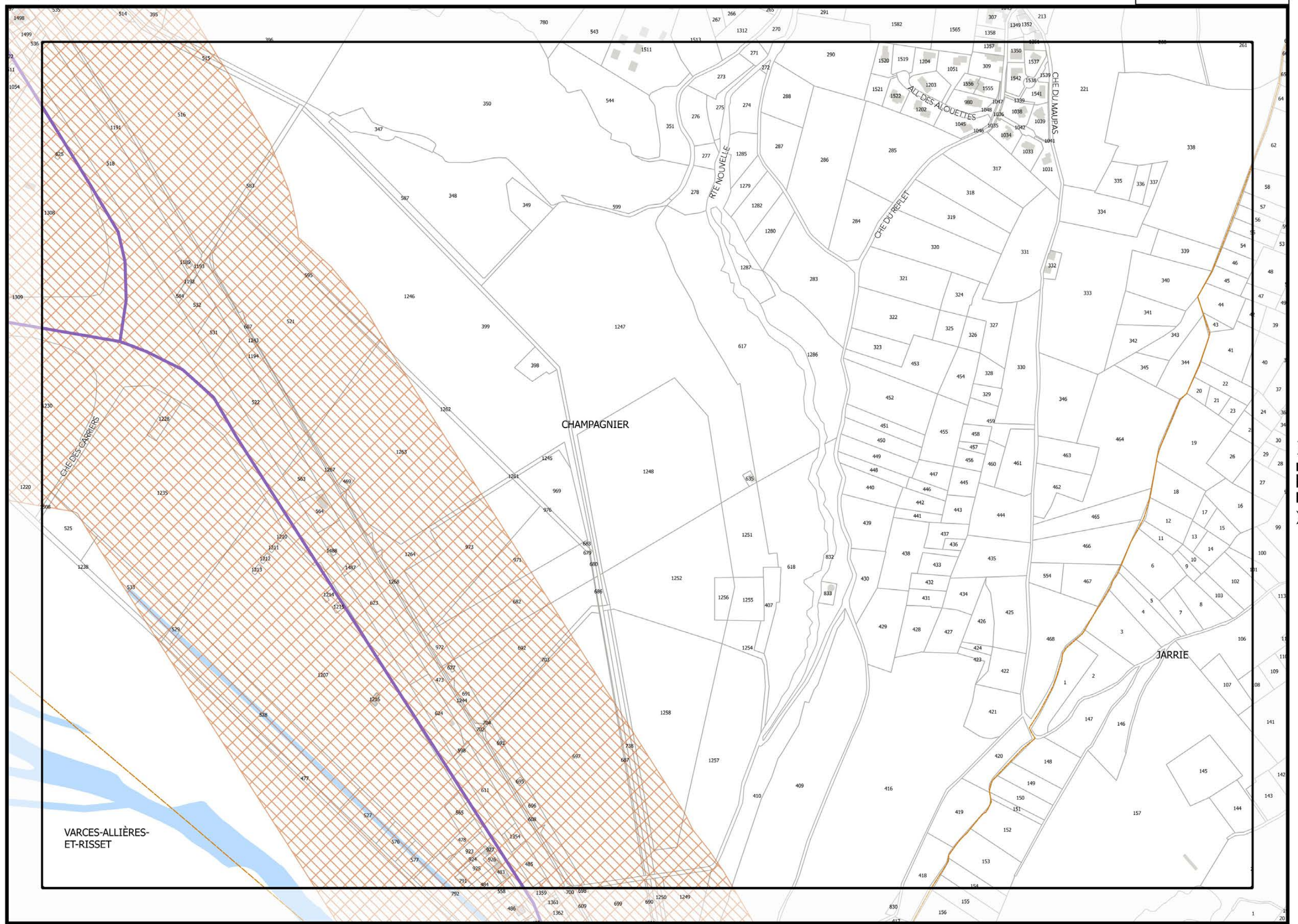


Légende: se référer aux premières pages de l'atlas

Sources :  
@ DGFIP Cadastre 2016  
@ DREAL Auvergne Rhône-Alpes







VARCES-ALLIÈRES-ET-RISSET

CHAMPAGNIER

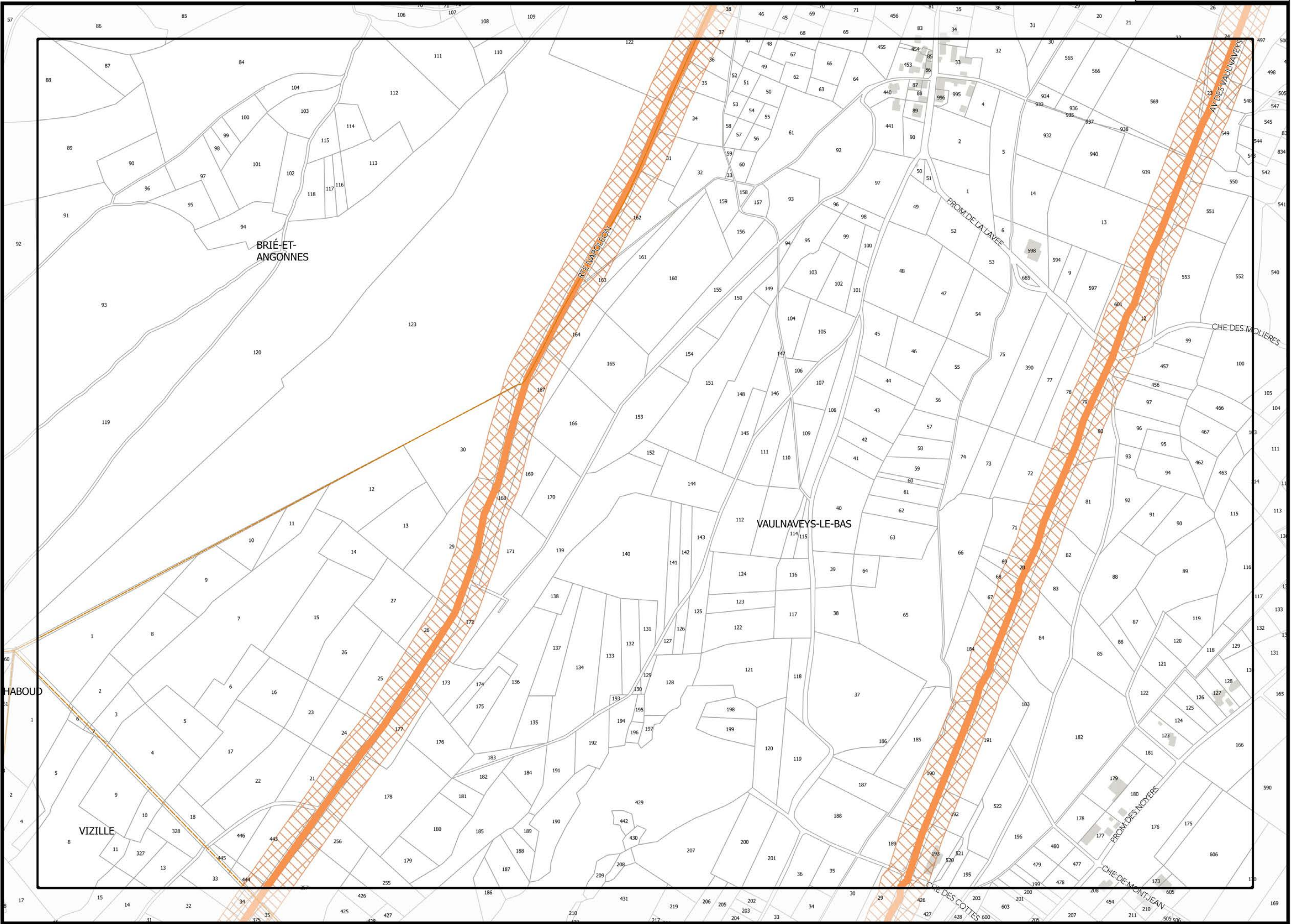
JARRIE

Légende: se référer aux premières pages de l'atlas

Sources :  
@ DGFIP Cadastre 2016  
@ DREAL Auvergne Rhône-Alpes







▲J21▲

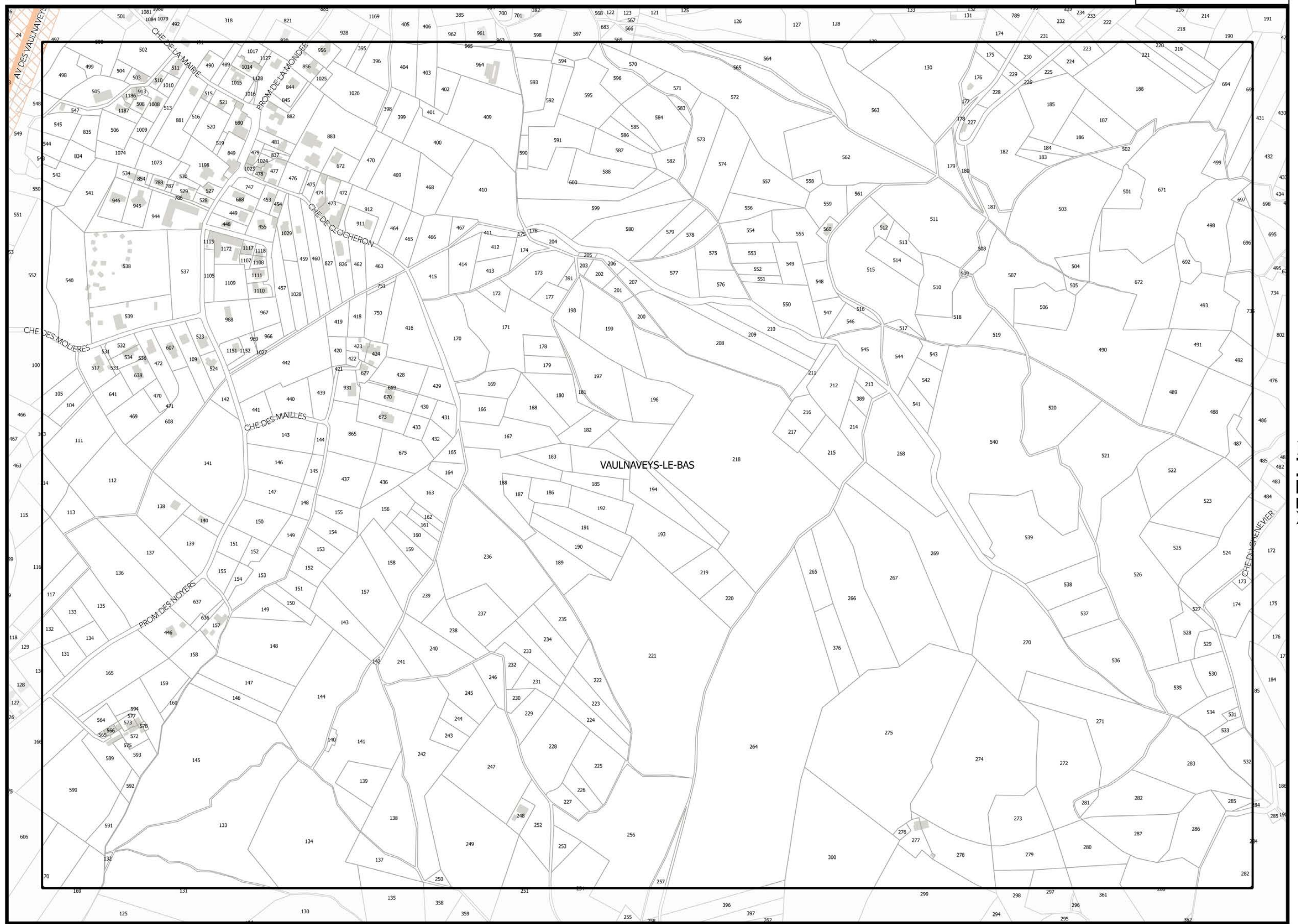
▲J21▲

Légende: se référer aux premières pages de l'atlas

Sources :  
@ DGFIP Cadastre 2016  
@ DREAL Auvergne Rhône-Alpes



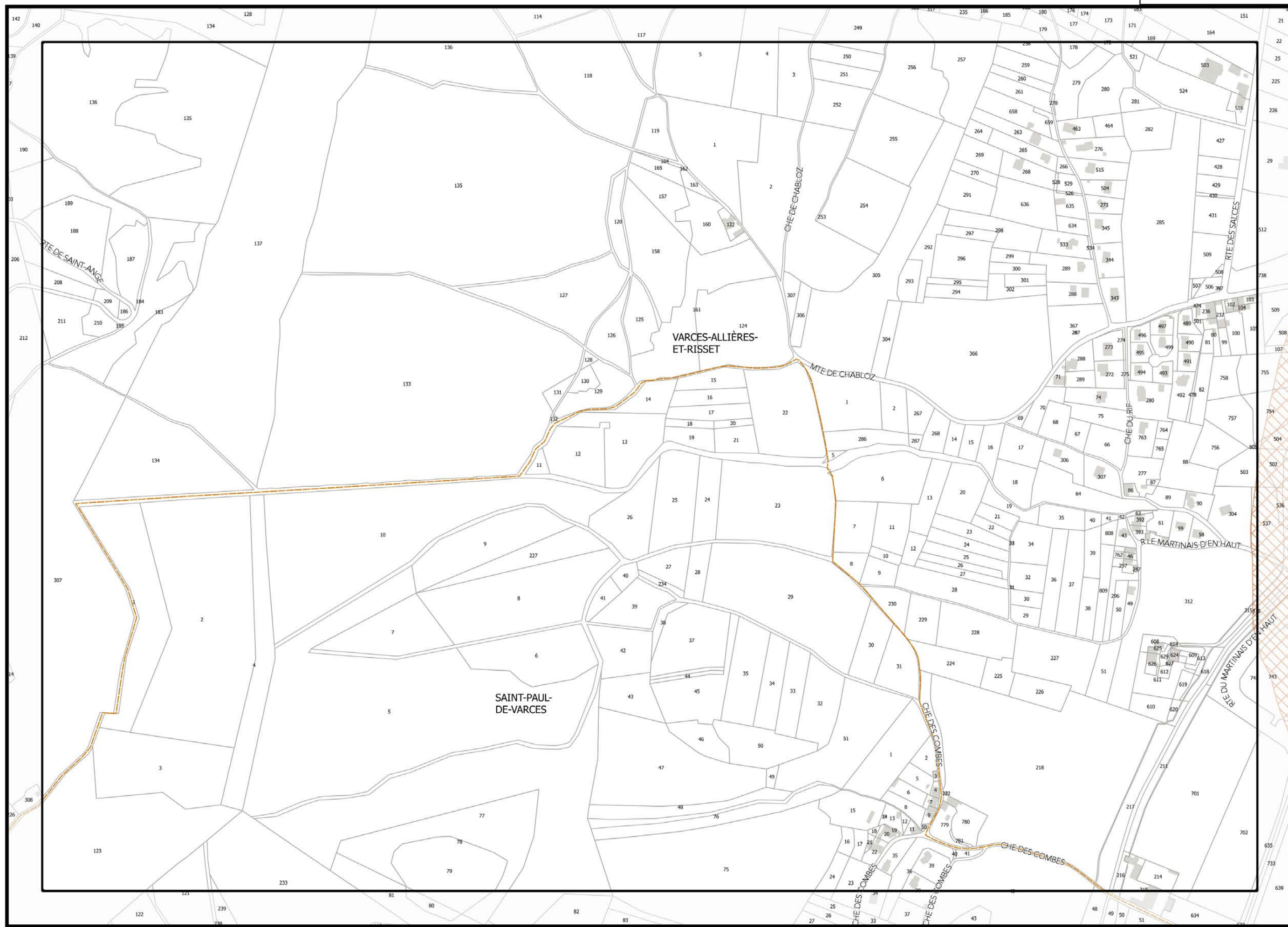




▲ K21 ▲

▲ M21 ▲





▲D22▲

▲F22▲

Sources :  
 @ DGFIP Cadastre 2016  
 @ DREAL Auvergne Rhône-Alpes

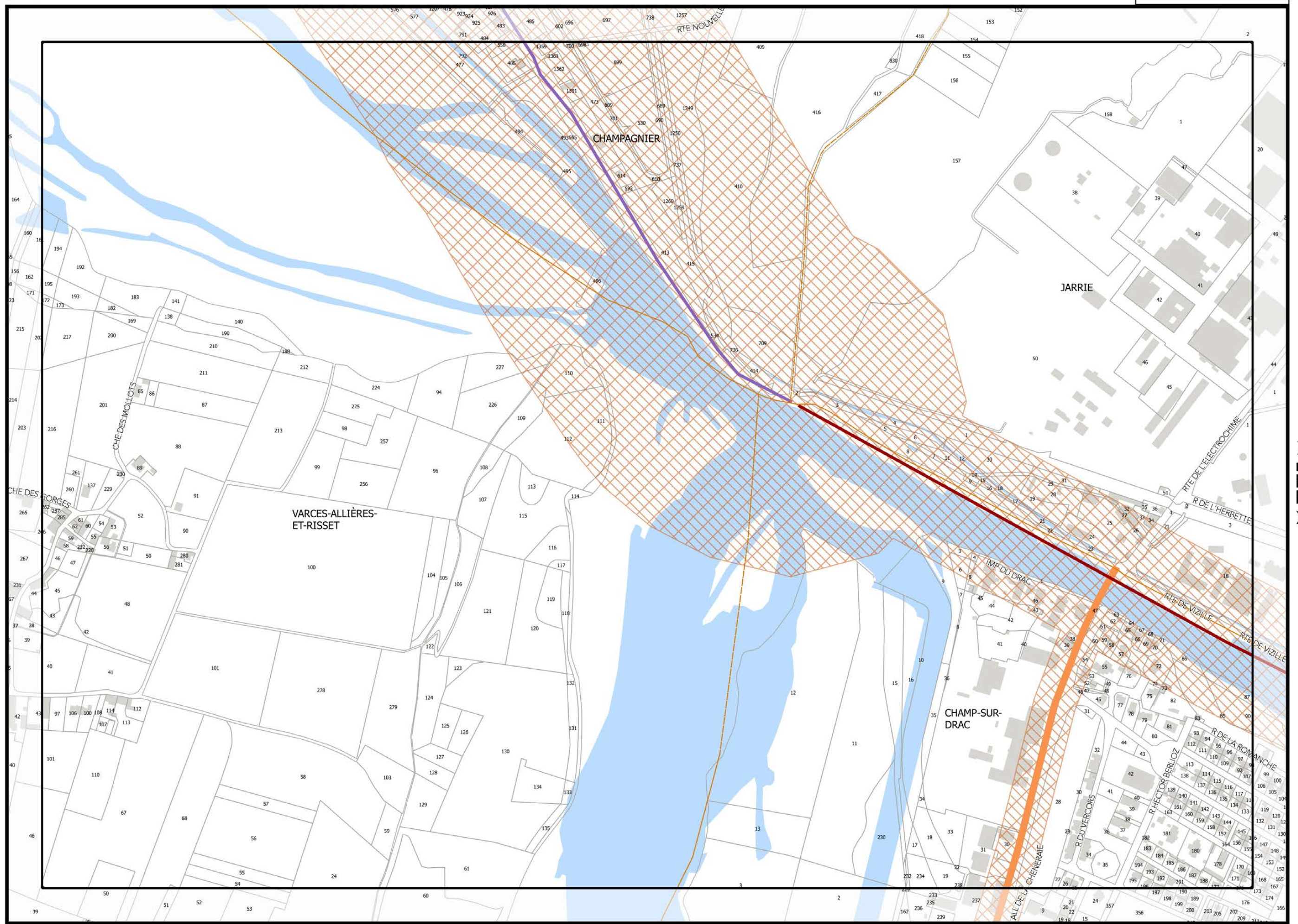


Légende: se référer aux premières pages de l'atlas







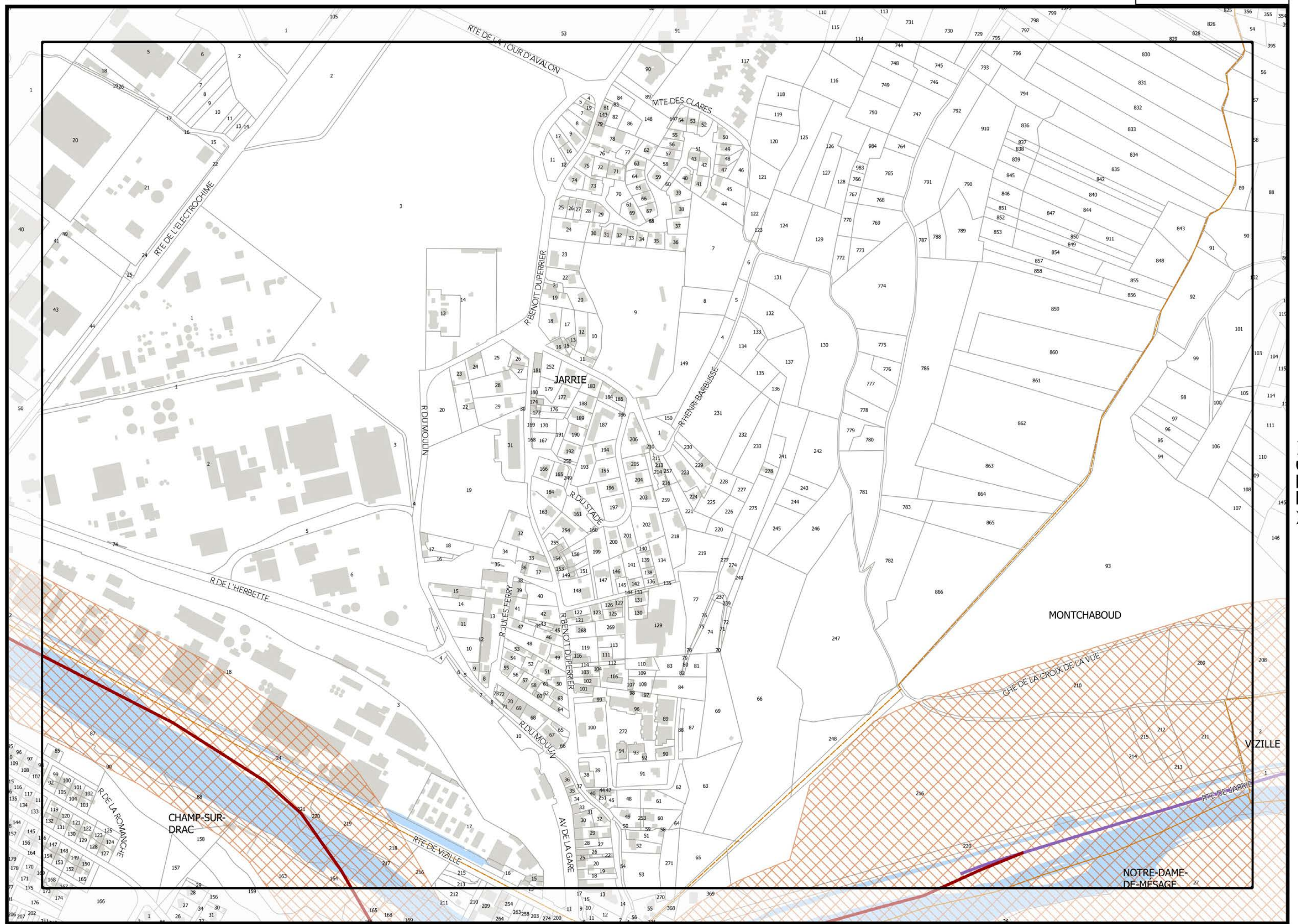


Légende: se référer aux premières pages de l'atlas

Sources :  
@ DGFIP Cadastre 2016  
@ DREAL Auvergne Rhône-Alpes



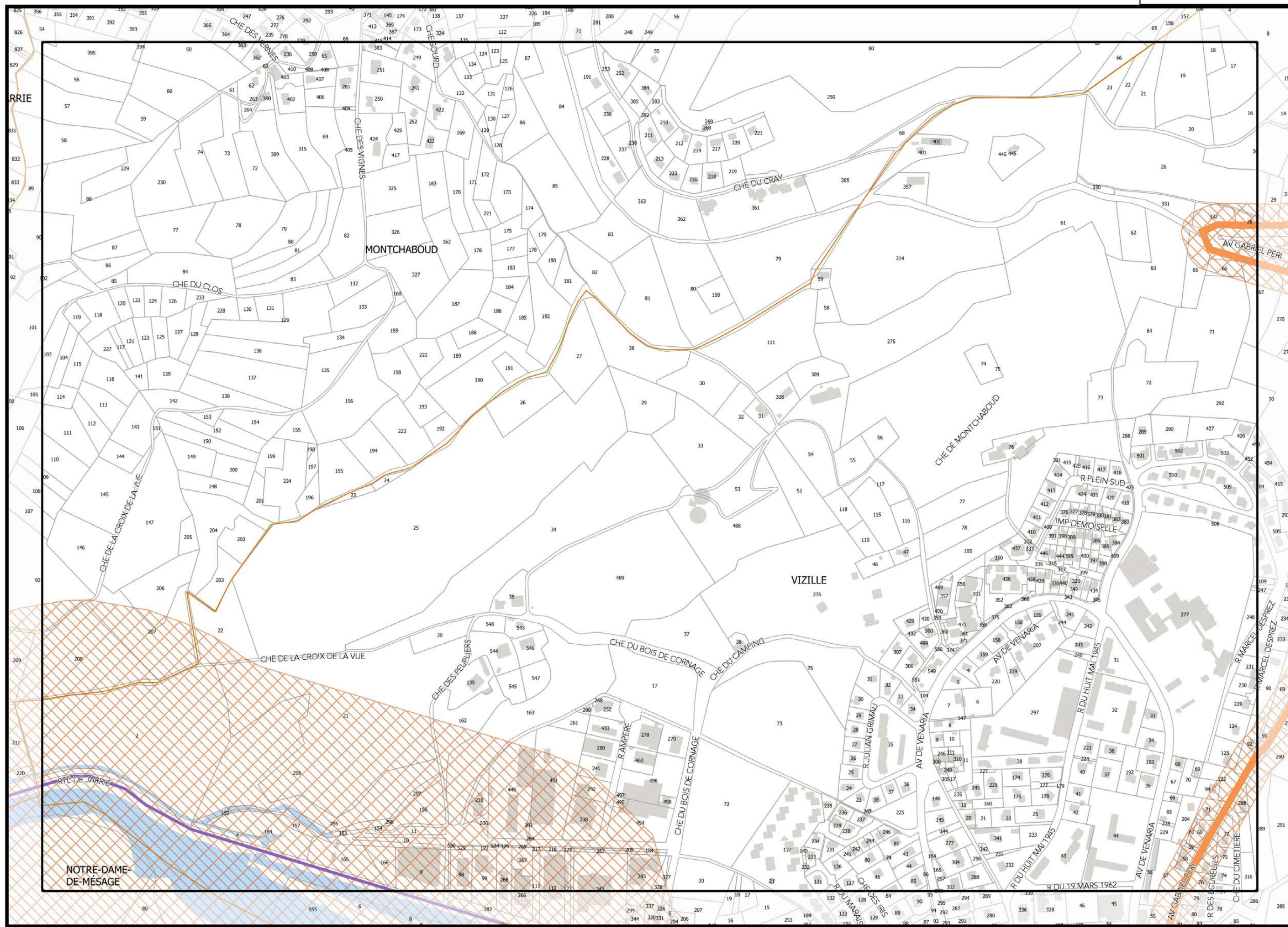




Légende: se référer aux premières pages de l'atlas

Sources :  
@ DGFIP Cadastre 2016  
@ DREAL Auvergne Rhône-Alpes





▲ I22 ▲

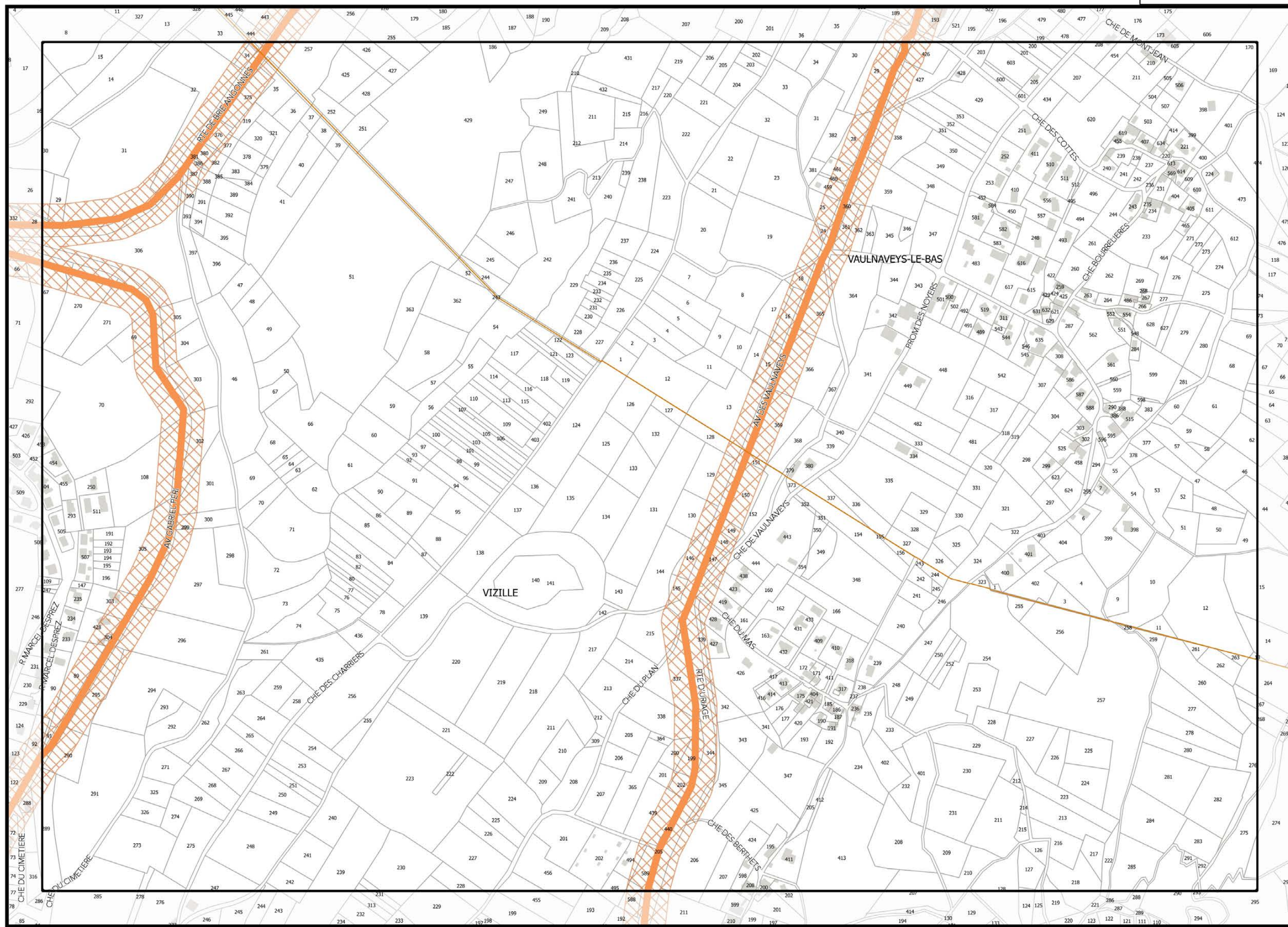
▲ K22 ▲

Légende: se référer aux premières pages de l'atlas

Sources :  
 @ DGFIP Cadastre 2016  
 @ DREAL Auvergne Rhône-Alpes







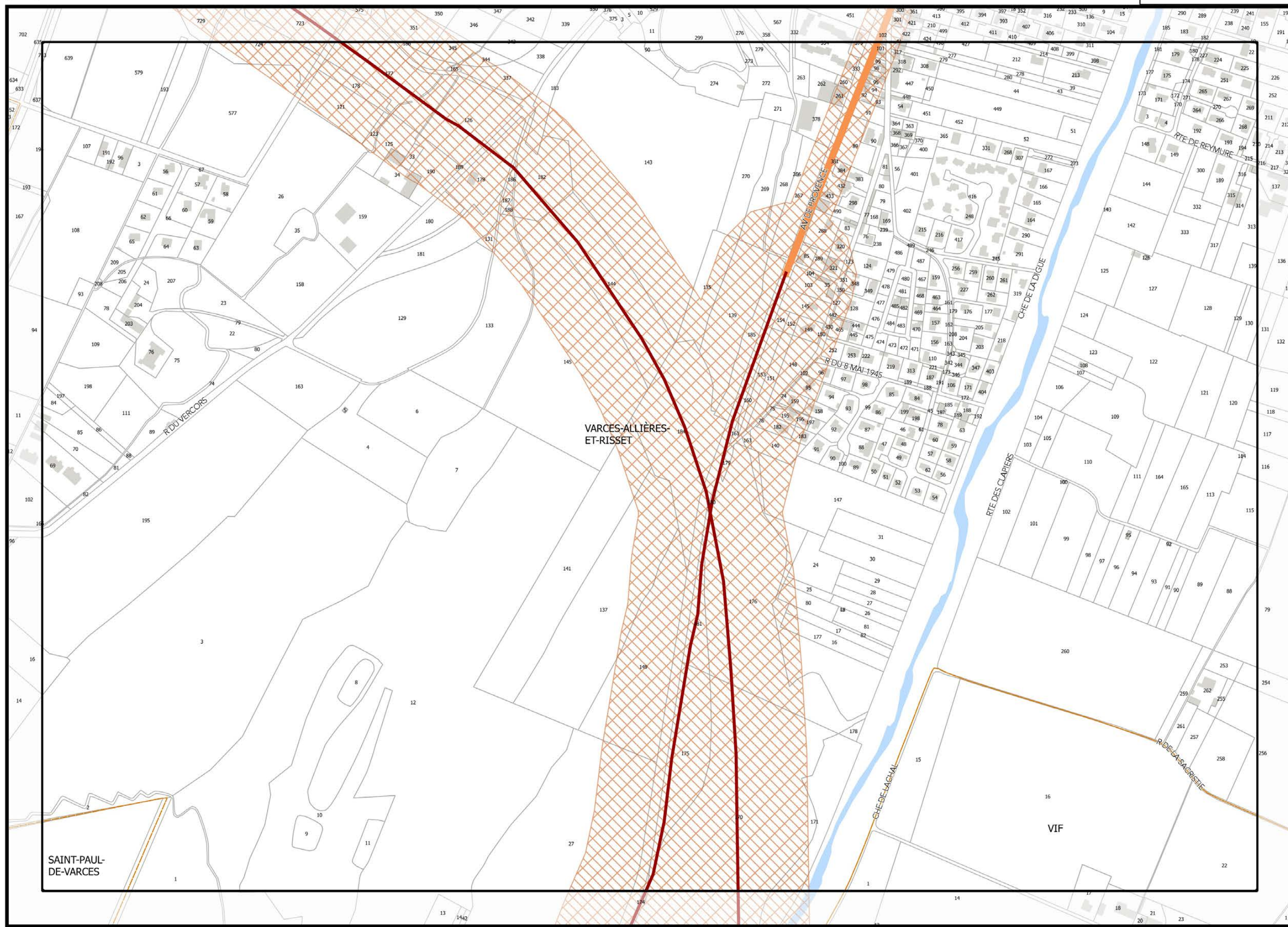
▲J22▲

▲L22▲

Légende: se référer aux premières pages de l'atlas

Sources :  
@ DGFIP Cadastre 2016  
@ DREAL Auvergne Rhône-Alpes

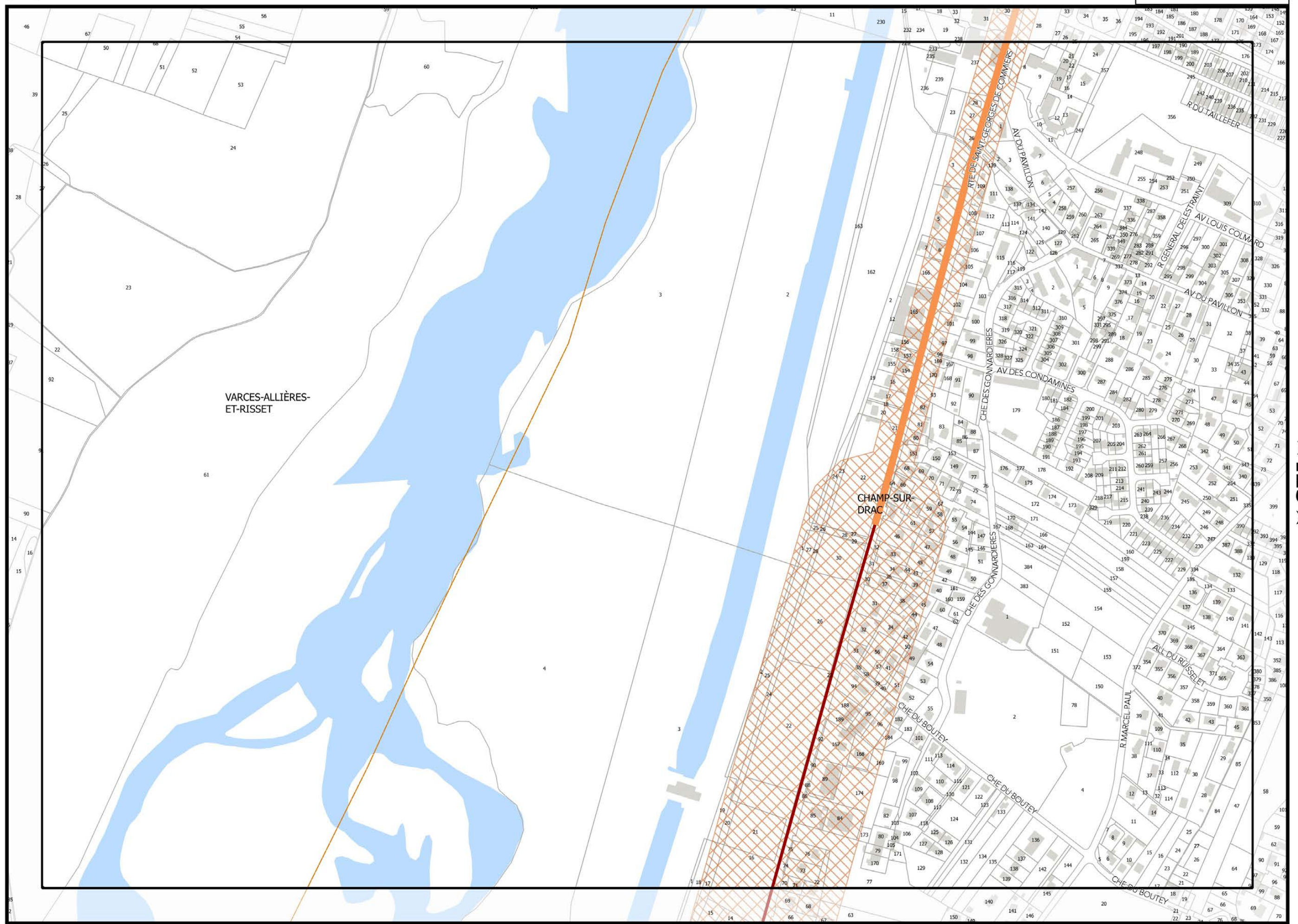




▲ E23 ▲

▲ G23 ▲

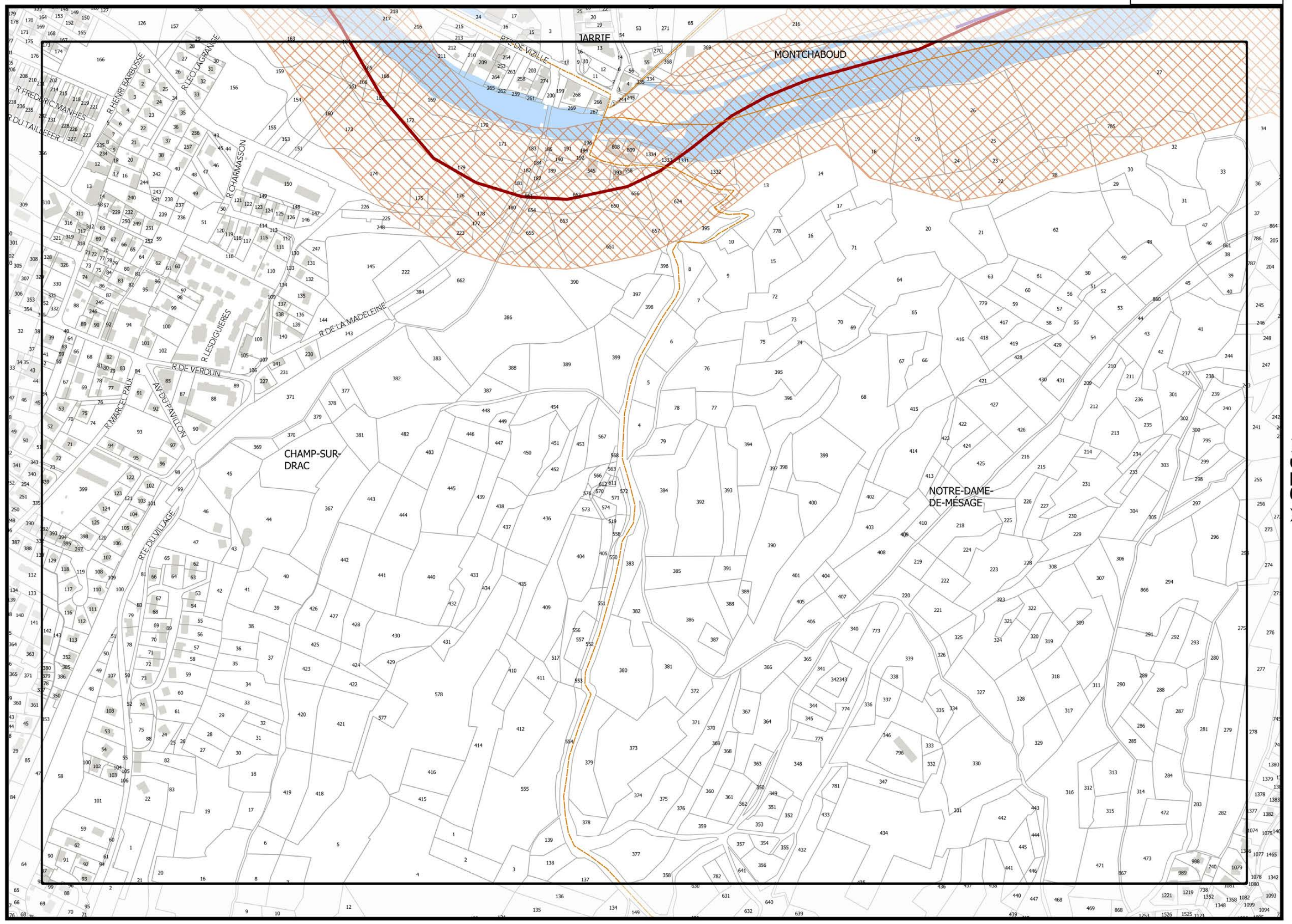




Légende: se référer aux premières pages de l'atlas

Sources :  
@ DGFIP Cadastre 2016  
@ DREAL Auvergne Rhône-Alpes





▲ H23 ▲

▲ I23 ▼

Légende: se référer aux premières pages de l'atlas

Sources :  
@ DGFIP Cadastre 2016  
@ DREAL Auvergne Rhône-Alpes

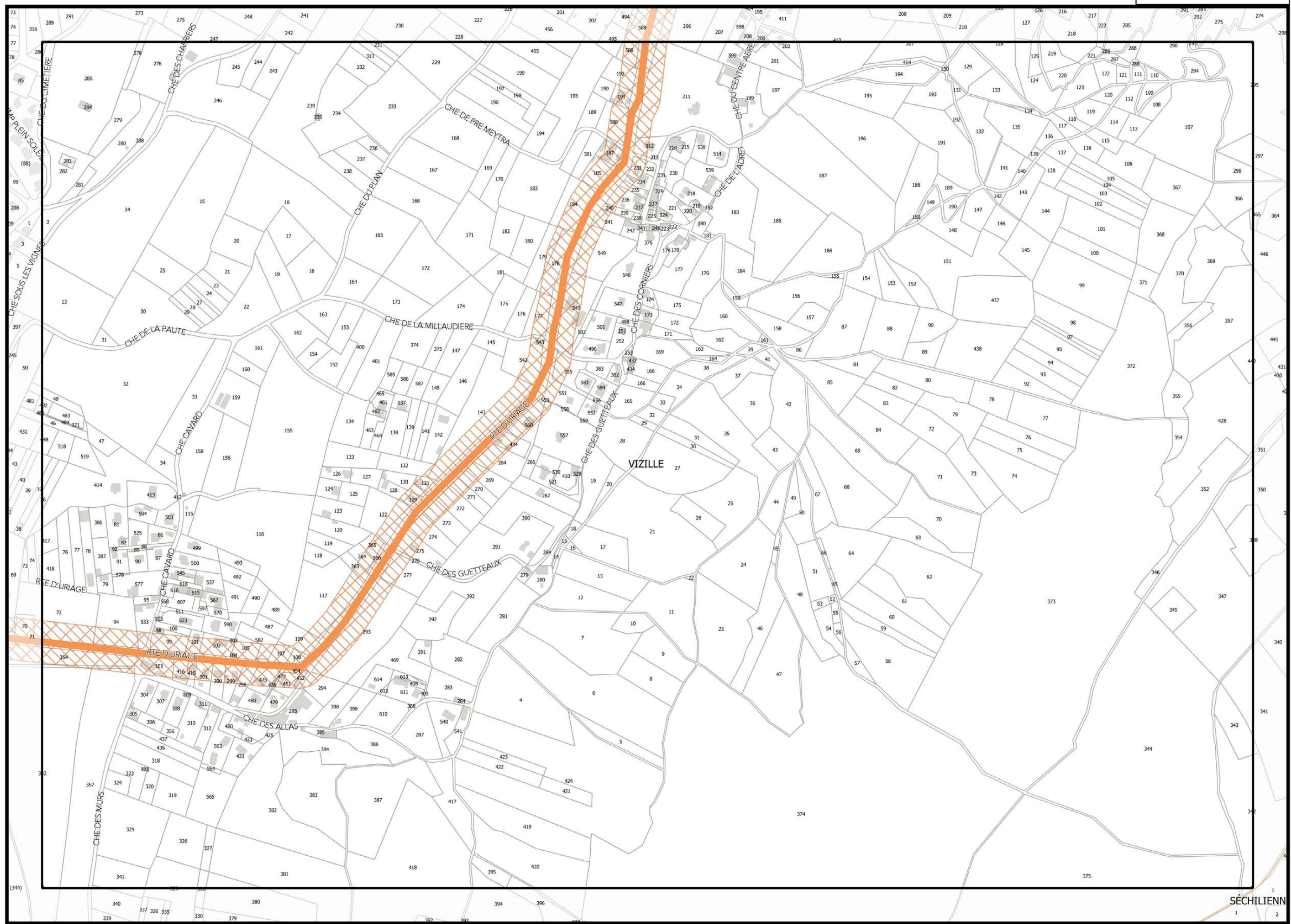
▼ I24 ▼











▲J23▲

▲L23▲

Sources :  
 @ DGFIP Cadastre 2016  
 @ DREAL Auvergne Rhône-Alpes



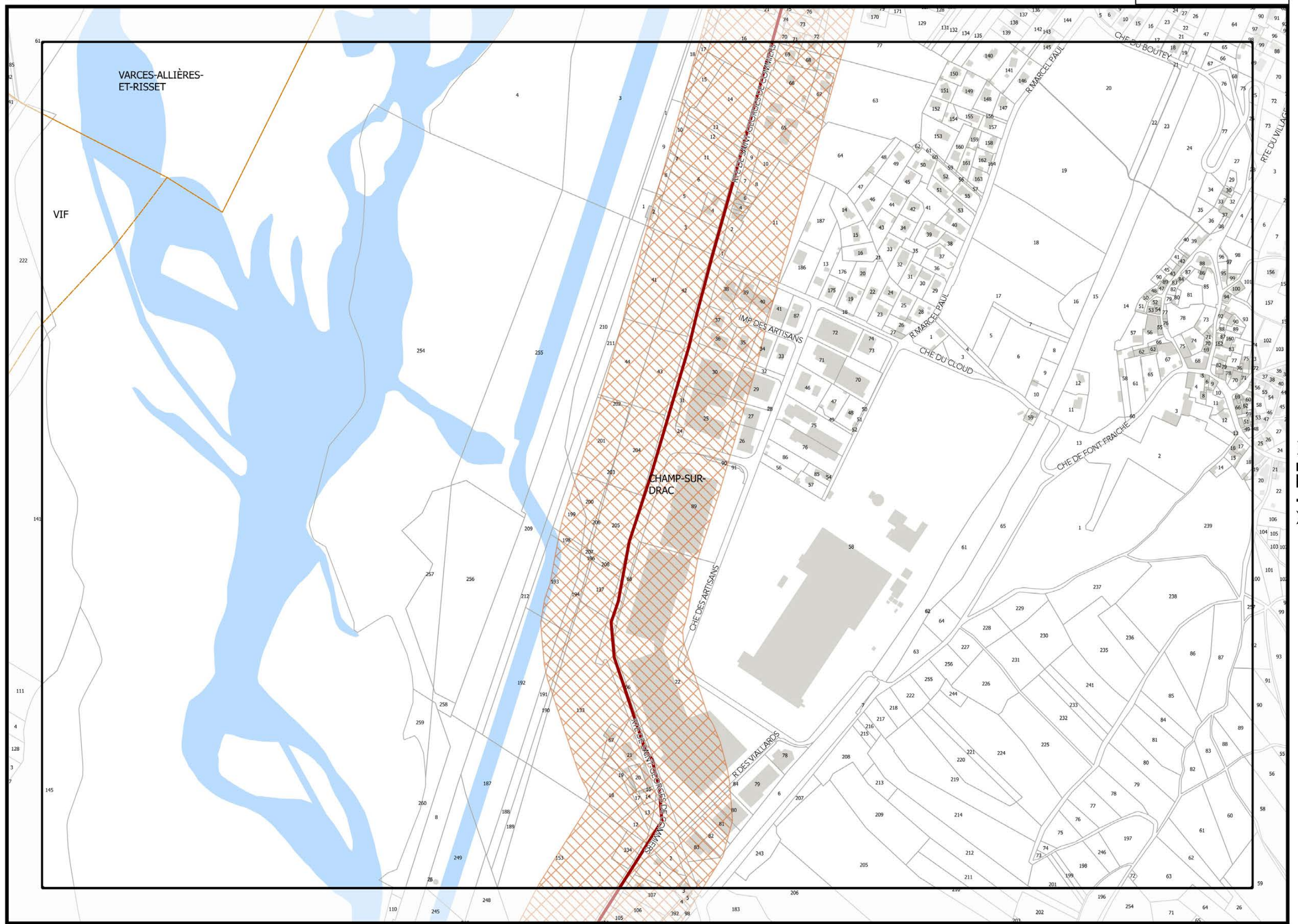
Légende: se référer aux premières pages de l'atlas

SÉCHILLIENN









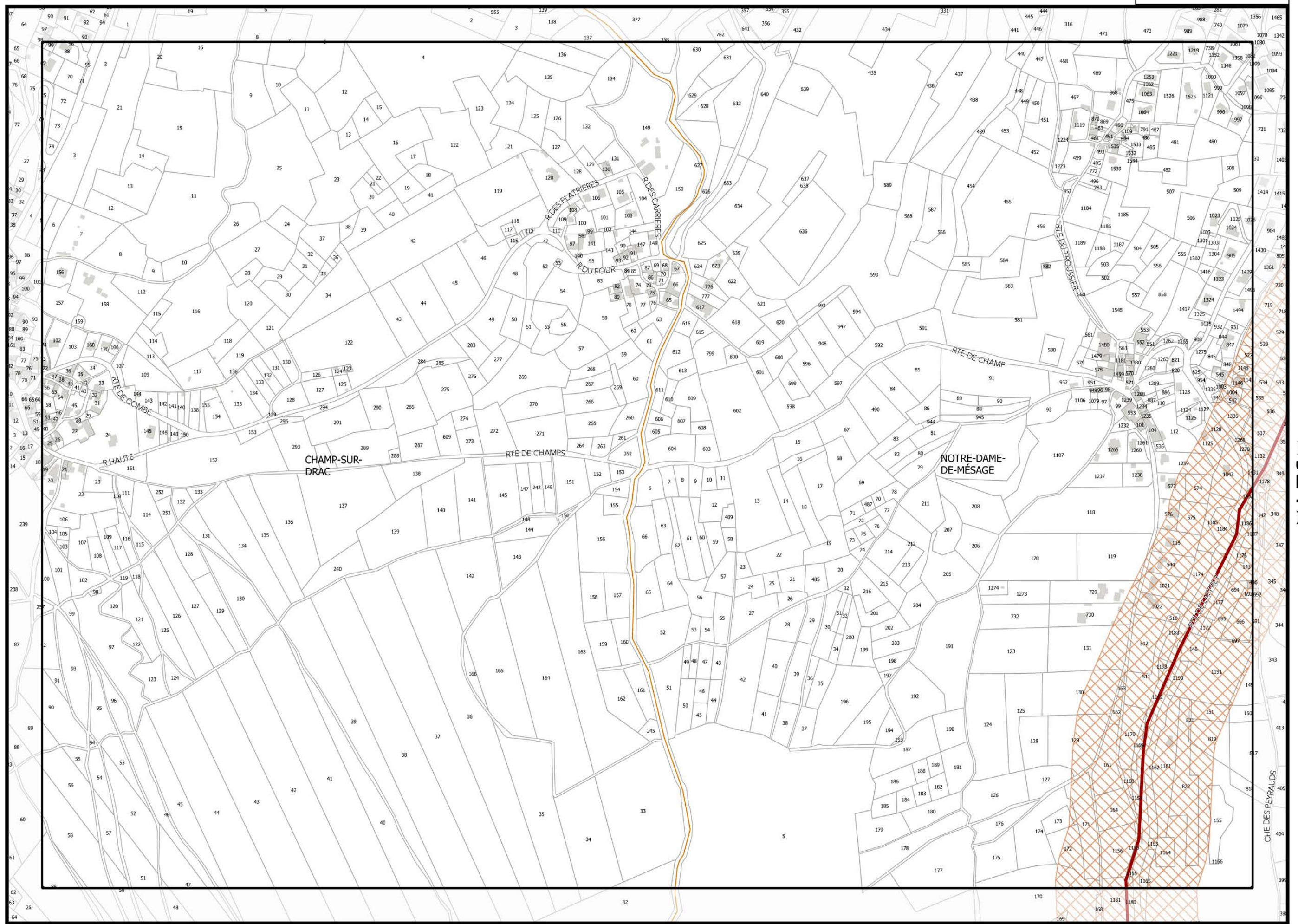
AG24▲

Légende: se référer aux premières pages de l'atlas

Sources :  
@ DGFIP Cadastre 2016  
@ DREAL Auvergne Rhône-Alpes





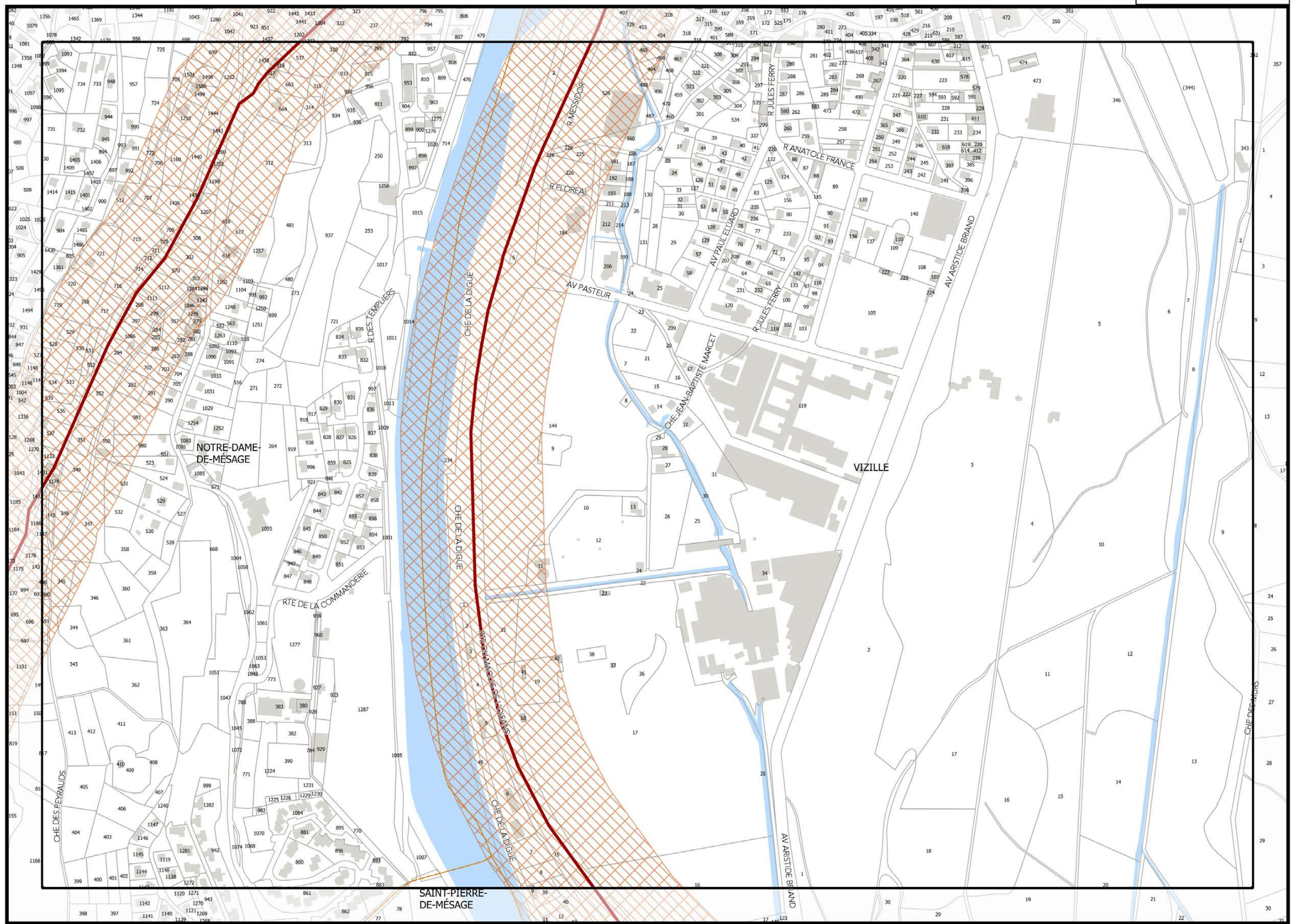


Légende: se référer aux premières pages de l'atlas

Sources :  
@ DGFIP Cadastre 2016  
@ DREAL Auvergne Rhône-Alpes





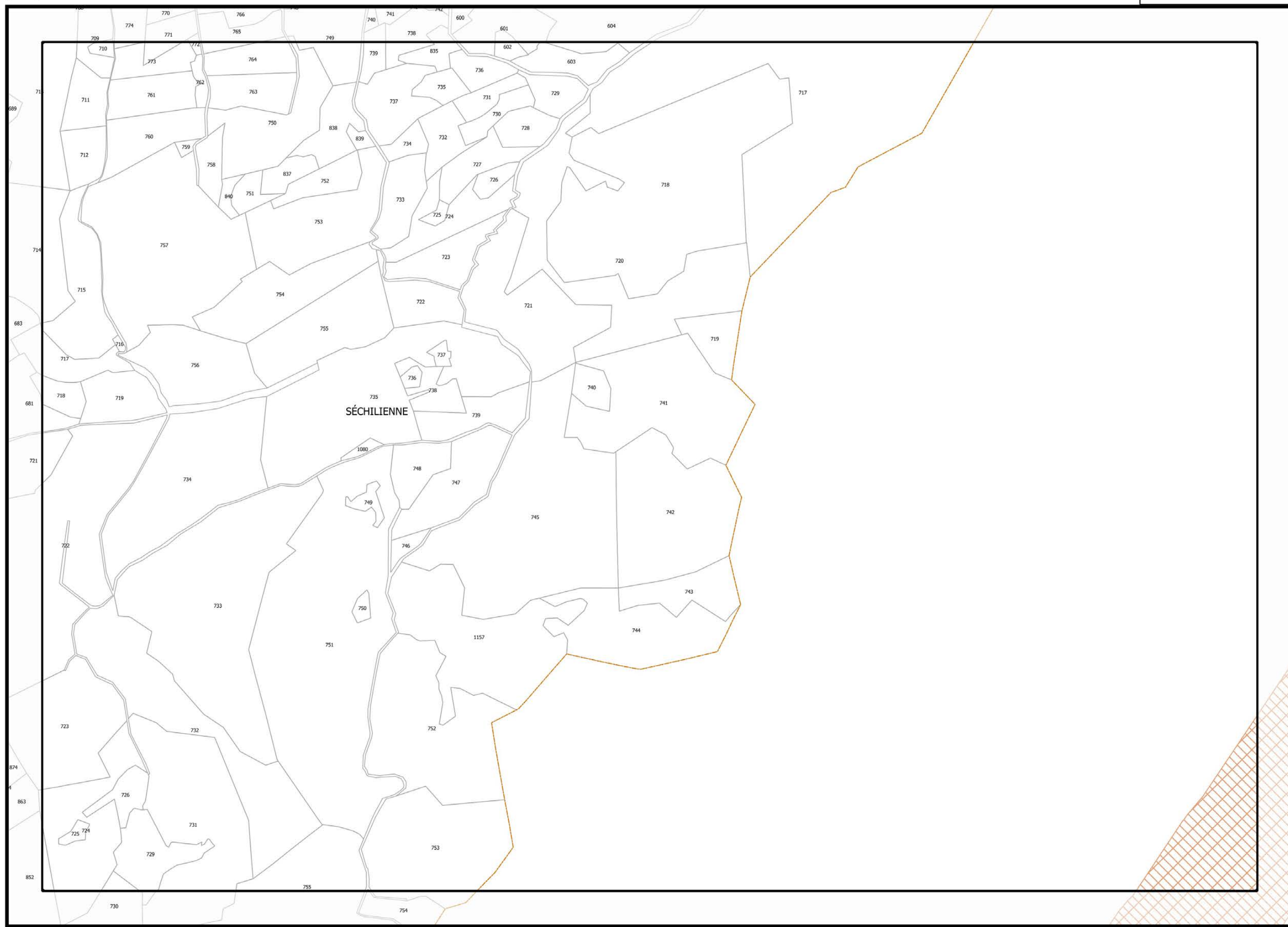


Légende: se référer aux premières pages de l'atlas

Sources :  
@ DGFIP Cadastre 2016  
@ DREAL Auvergne Rhône-Alpes







Légende: se référer aux premières pages de l'atlas

Sources :  
@ DGFIP Cadastre 2016  
@ DREAL Auvergne Rhône-Alpes







▲ D25 ▲

▲ F25 ▲

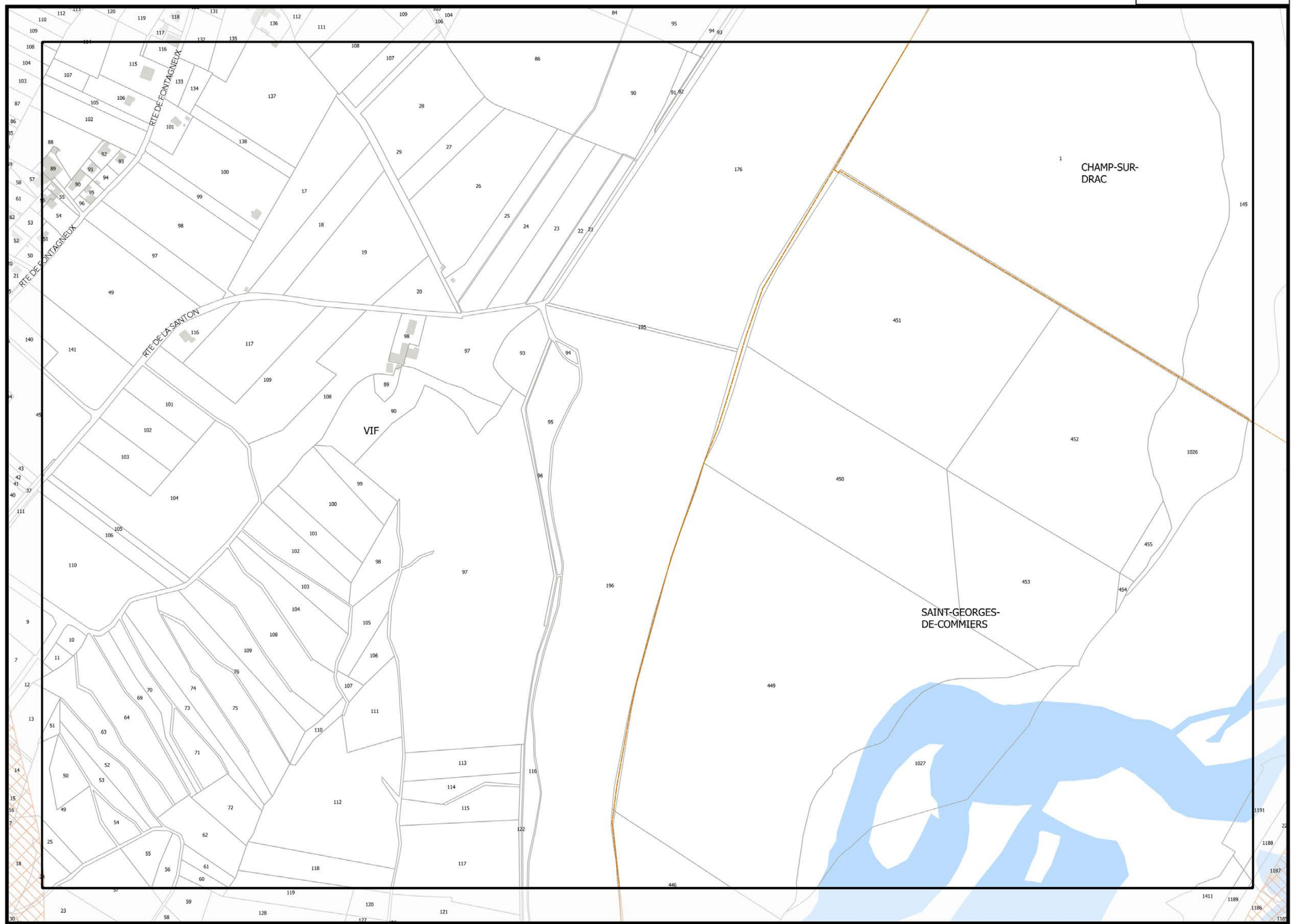




Légende: se référer aux premières pages de l'atlas

Sources :  
@ DGFIP Cadastre 2016  
@ DREAL Auvergne Rhône-Alpes



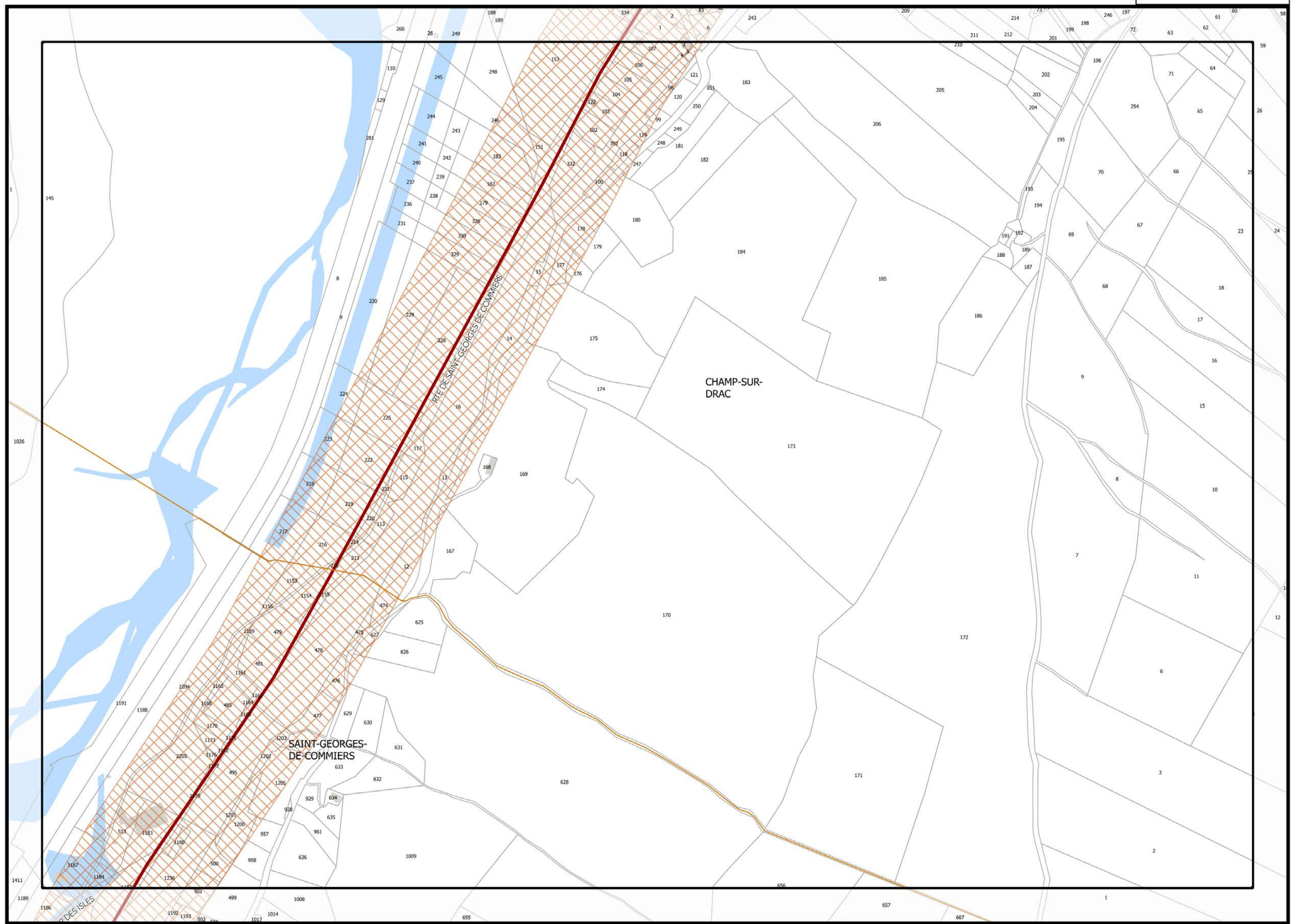


Légende: se référer aux premières pages de l'atlas

Sources :  
@ DGFIP Cadastre 2016  
@ DREAL Auvergne Rhône-Alpes





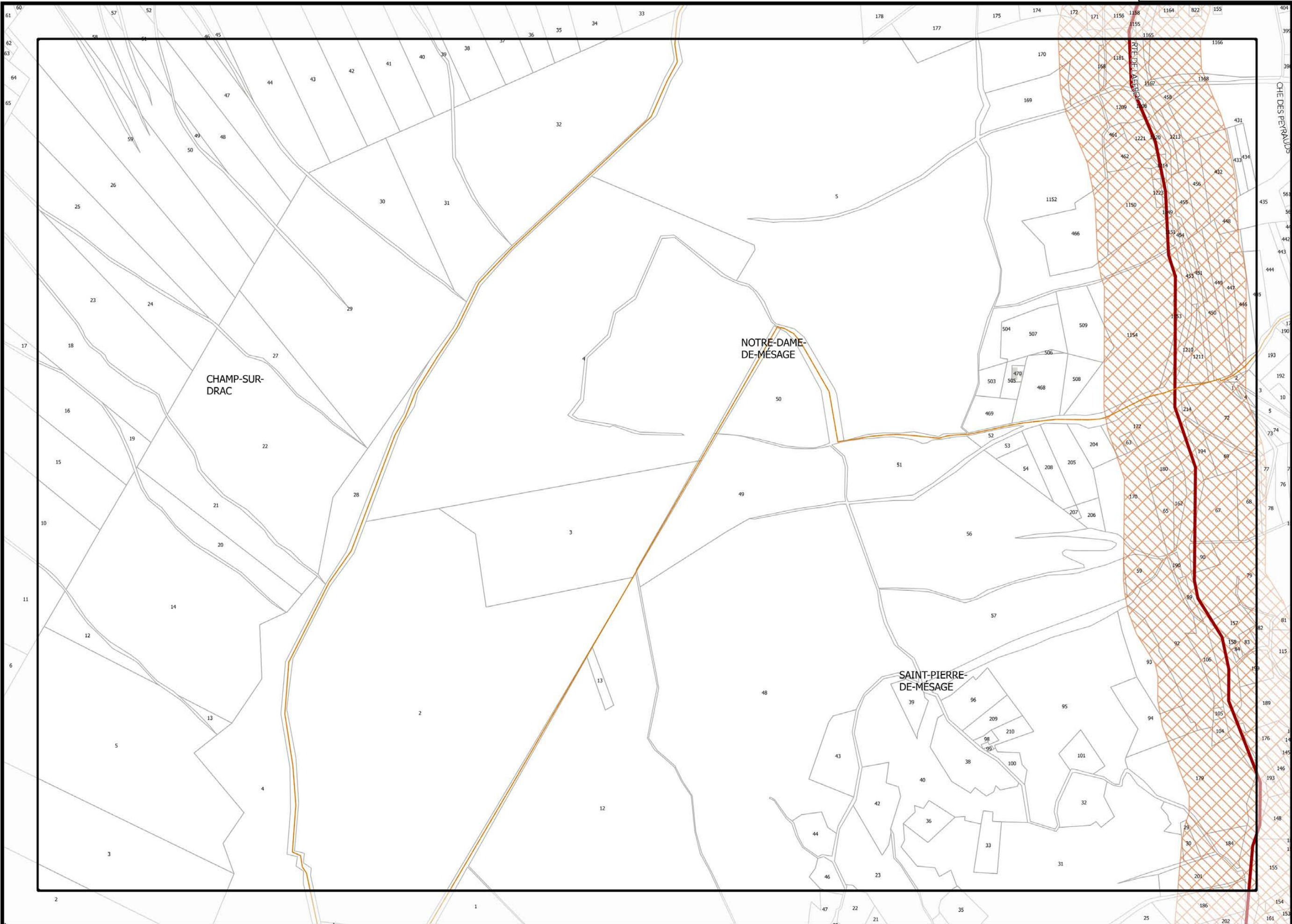


Légende: se référer aux premières pages de l'atlas

Sources :  
@ DGFIP Cadastre 2016  
@ DREAL Auvergne Rhône-Alpes





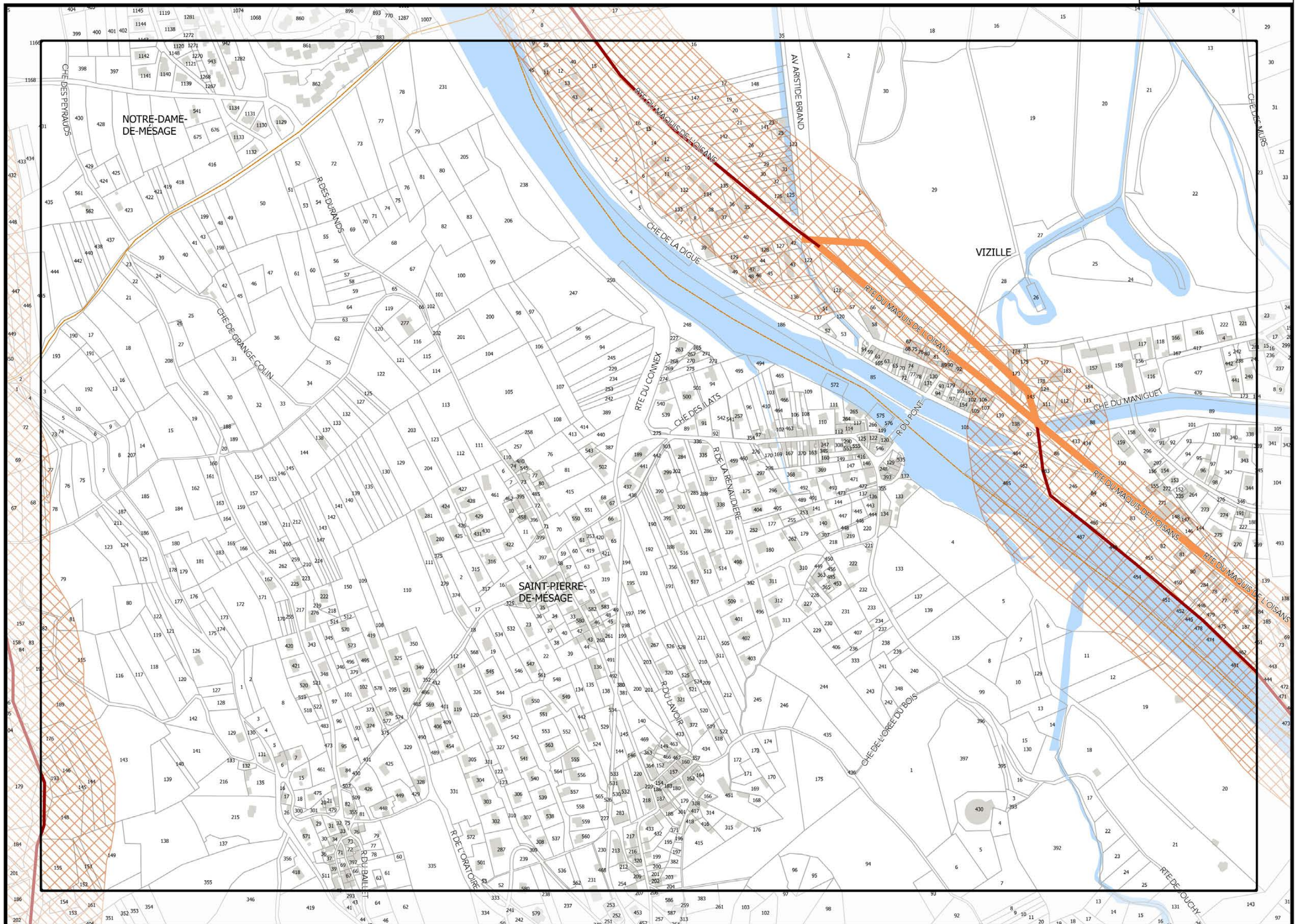


Légende: se référer aux premières pages de l'atlas

Sources :  
@ DGFIP Cadastre 2016  
@ DREAL Auvergne Rhône-Alpes







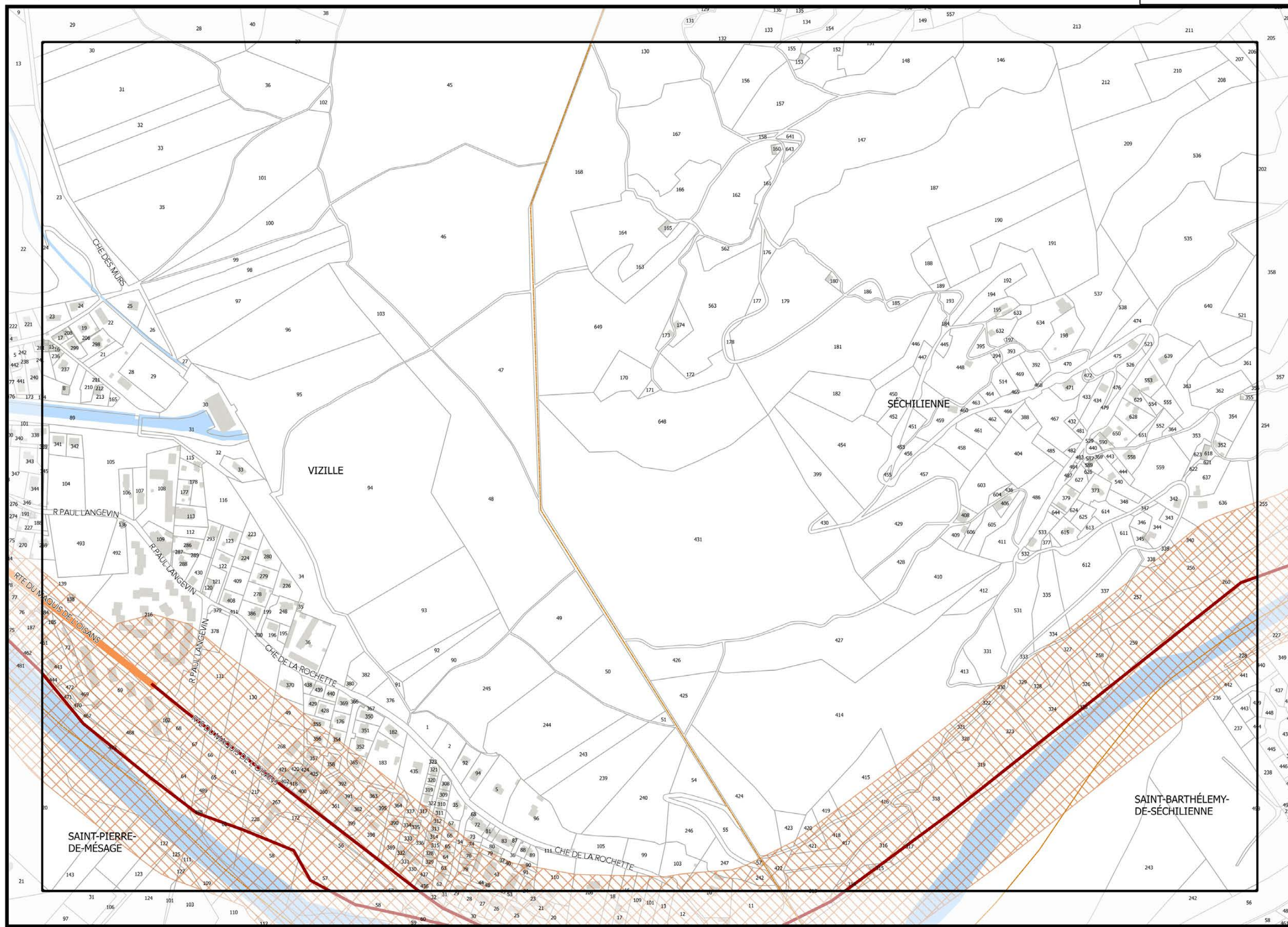
Légende: se référer aux premières pages de l'atlas

Sources :  
@ DGFIP Cadastre 2016  
@ DREAL Auvergne Rhône-Alpes

0 75 150 m



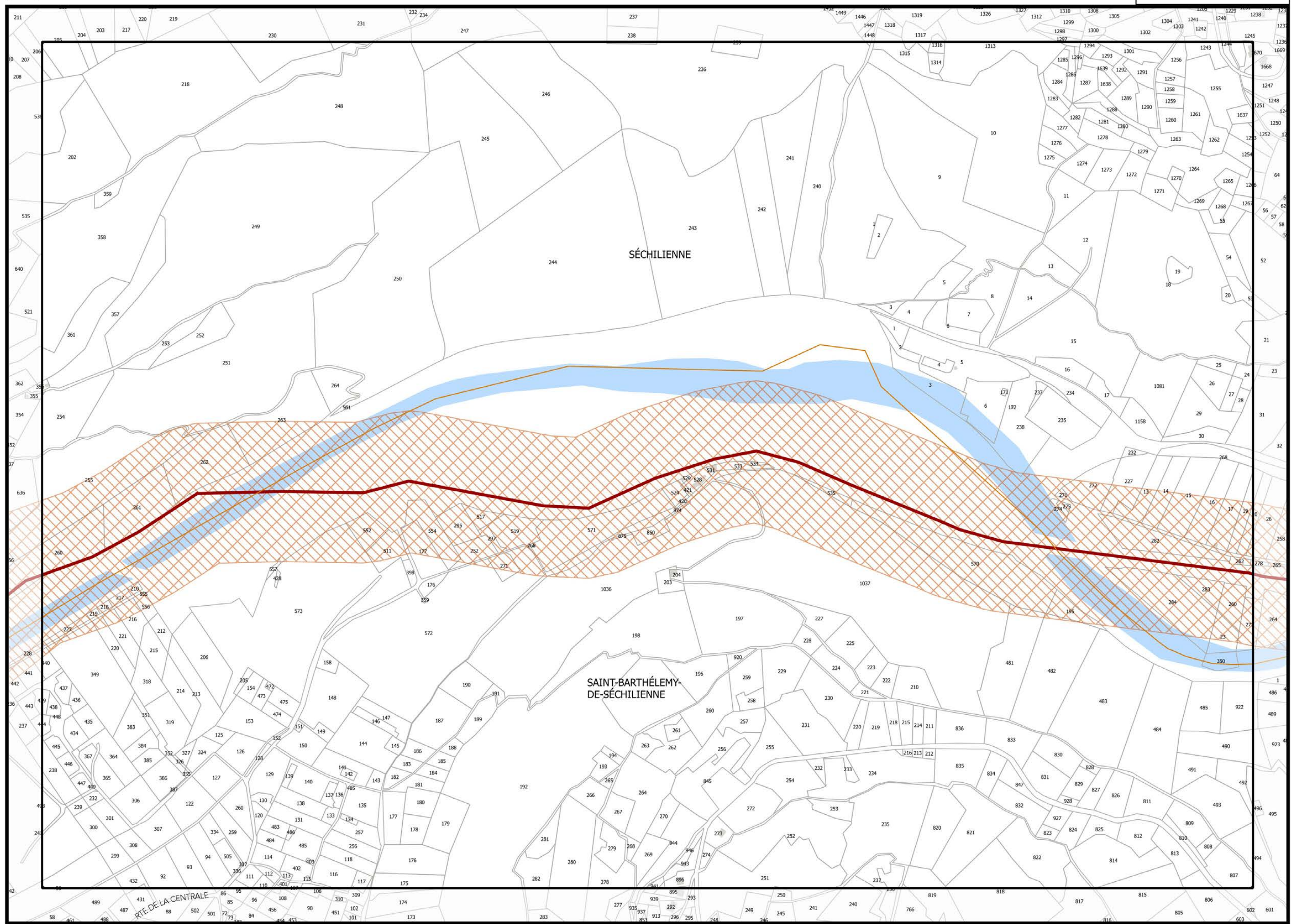




▲J25▲

▲L25▲





▲ K25 ▲

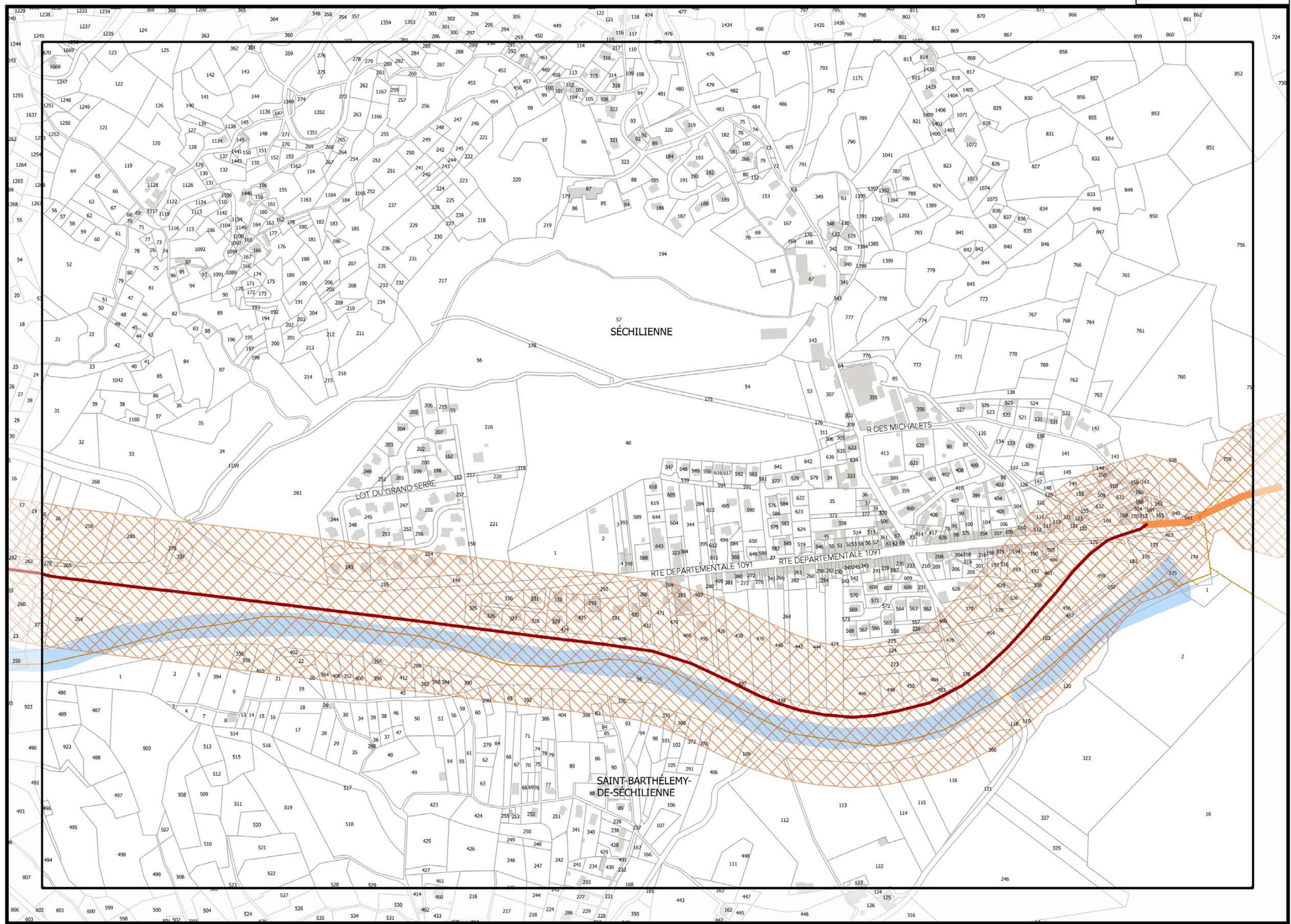
▲ M25 ▲

Sources :  
 @ DGFIP Cadastre 2016  
 @ DREAL Auvergne Rhône-Alpes



Légende: se référer aux premières pages de l'atlas





Légende: se référer aux premières pages de l'atlas

Sources :  
@ DGFIP Cadastre 2016  
@ DREAL Auvergne Rhône-Alpes

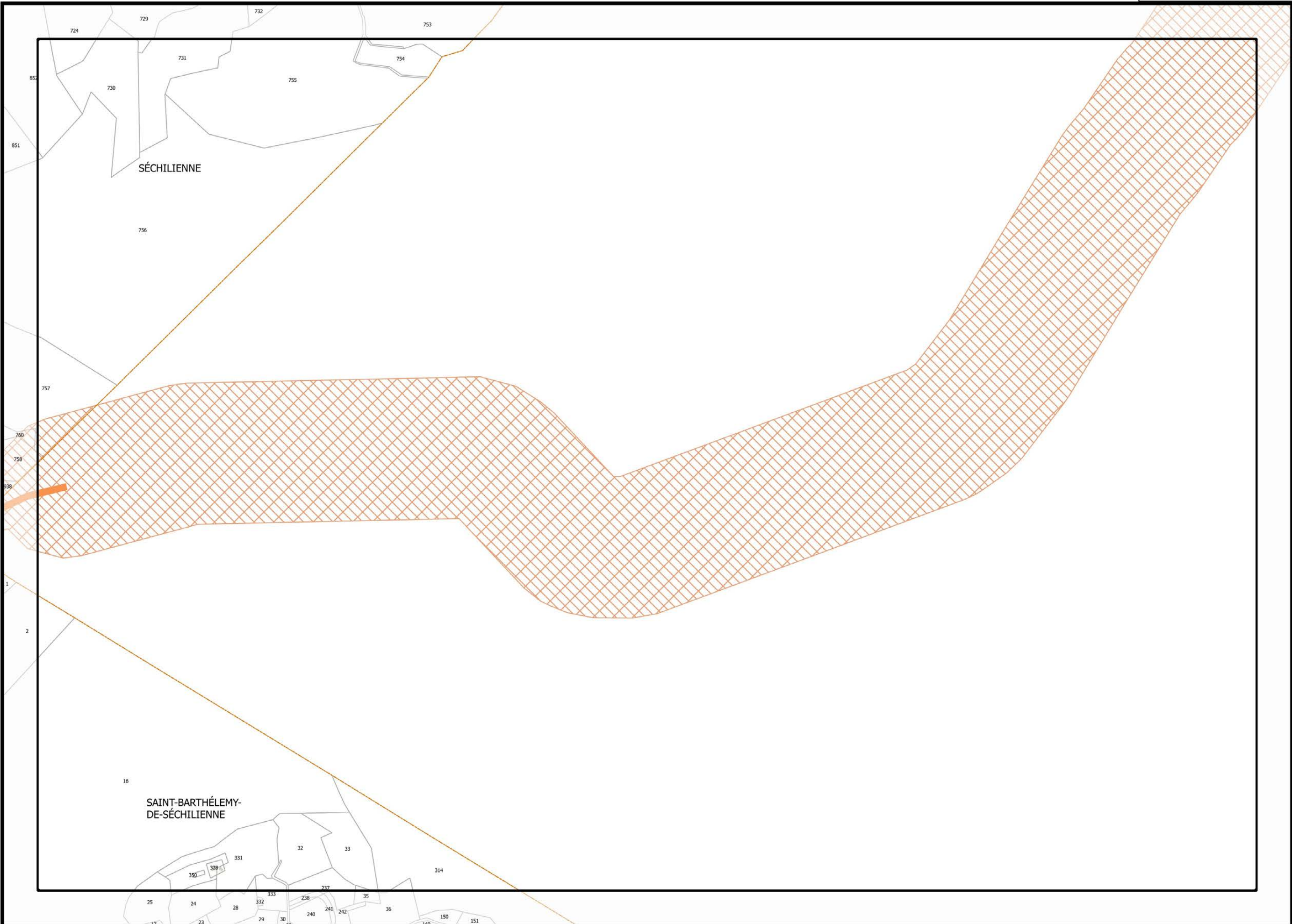




▲N24▲

Planche n° N25

▲M25▲



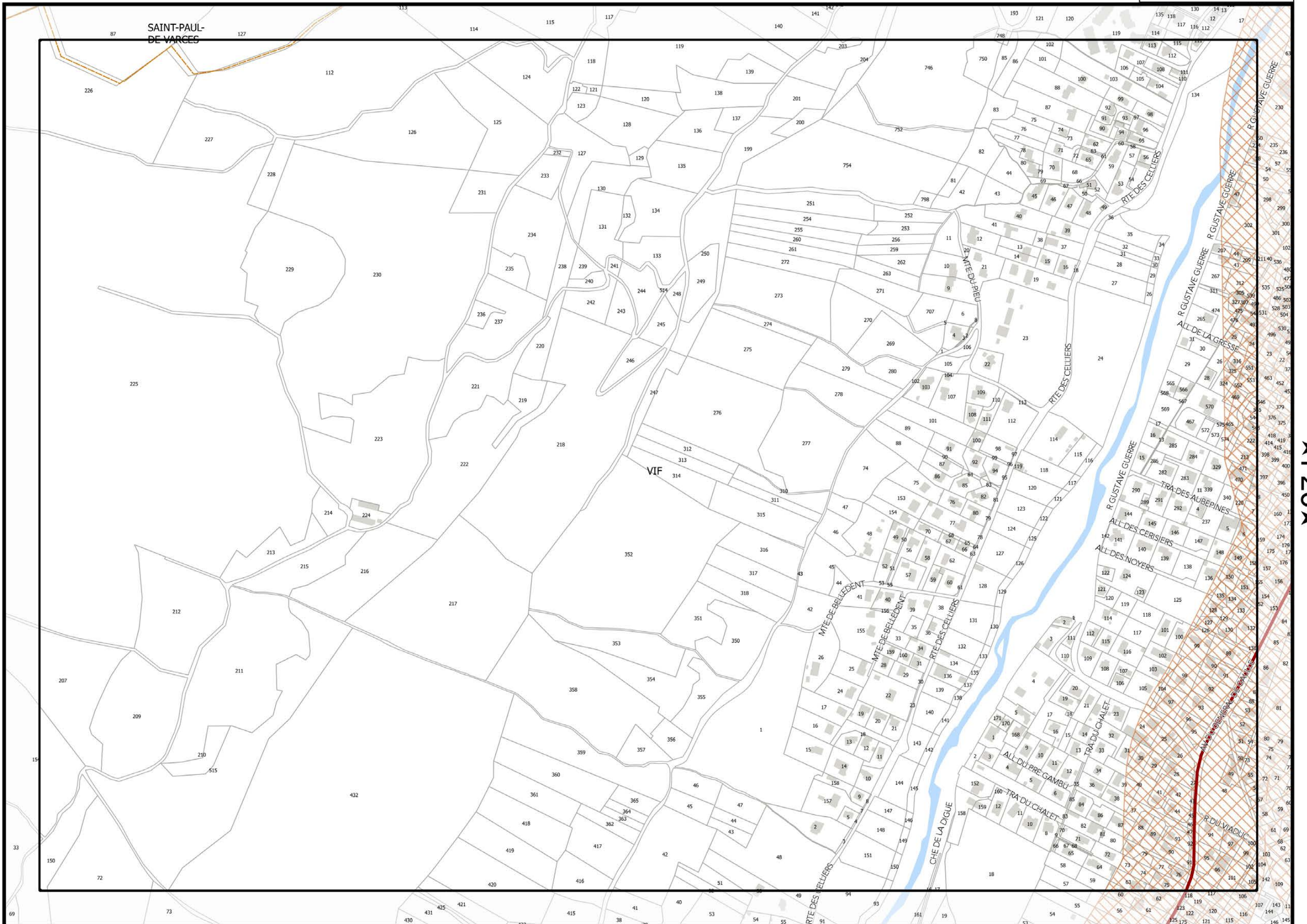
Légende: se référer aux premières pages de l'atlas

Sources :  
@ DGFIP Cadastre 2016  
@ DREAL Auvergne Rhône-Alpes

▼N26▼







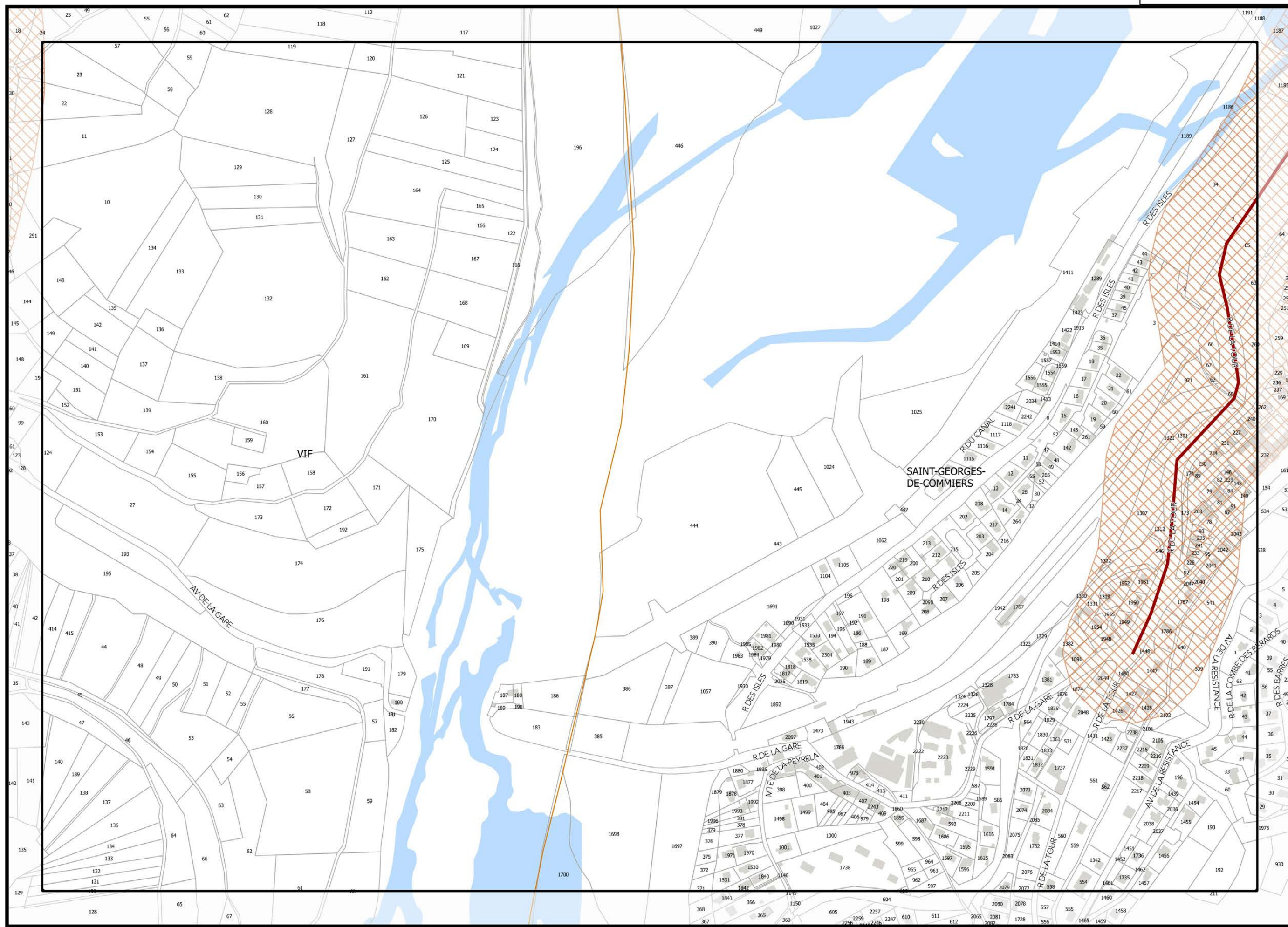
Légende: se référer aux premières pages de l'atlas

Sources :  
 @ DGFIP Cadastre 2016  
 @ DREAL Auvergne Rhône-Alpes









Document approuvé le 20 décembre 2019

ANNEXES 3\_C ATLAS DES NUISANCES SONORES

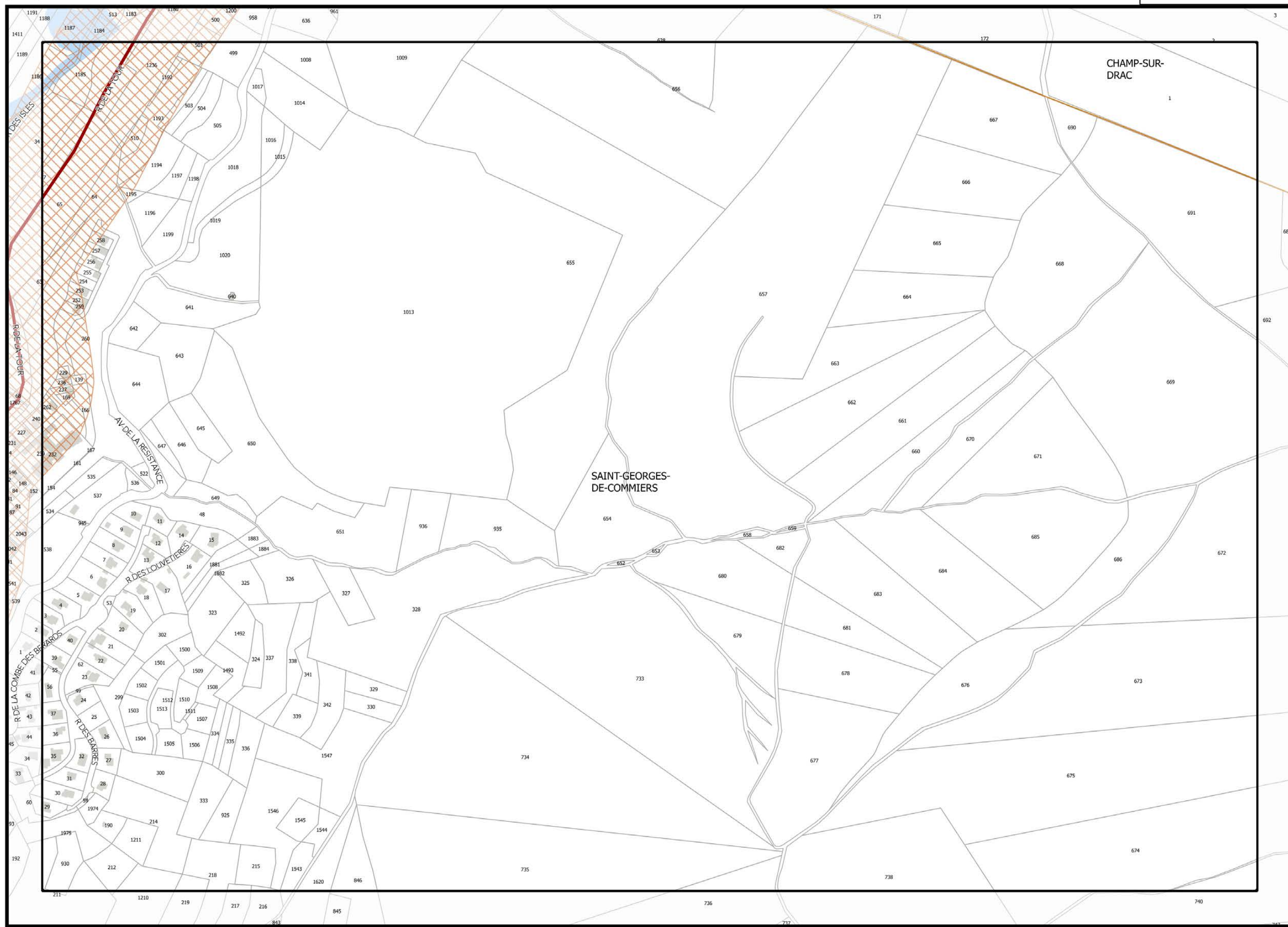
FLUJ ANNEXES

Légende: se référer aux premières pages de l'atlas

Sources :  
@ DGFIP Cadastre 2016  
@ DREAL Auvergne Rhône-Alpes



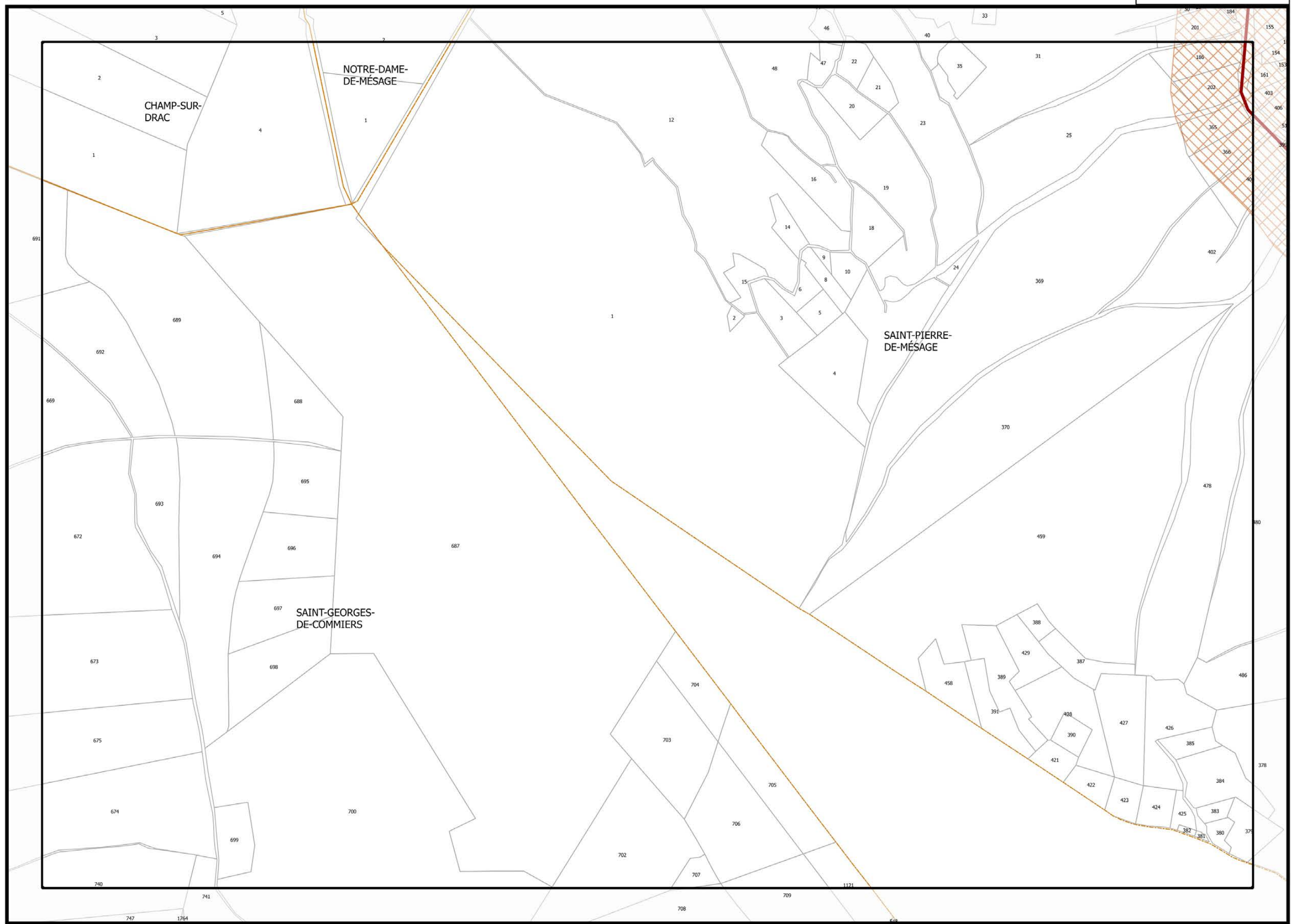




▲G26▲

▲I26▲





▲ H26 ▲

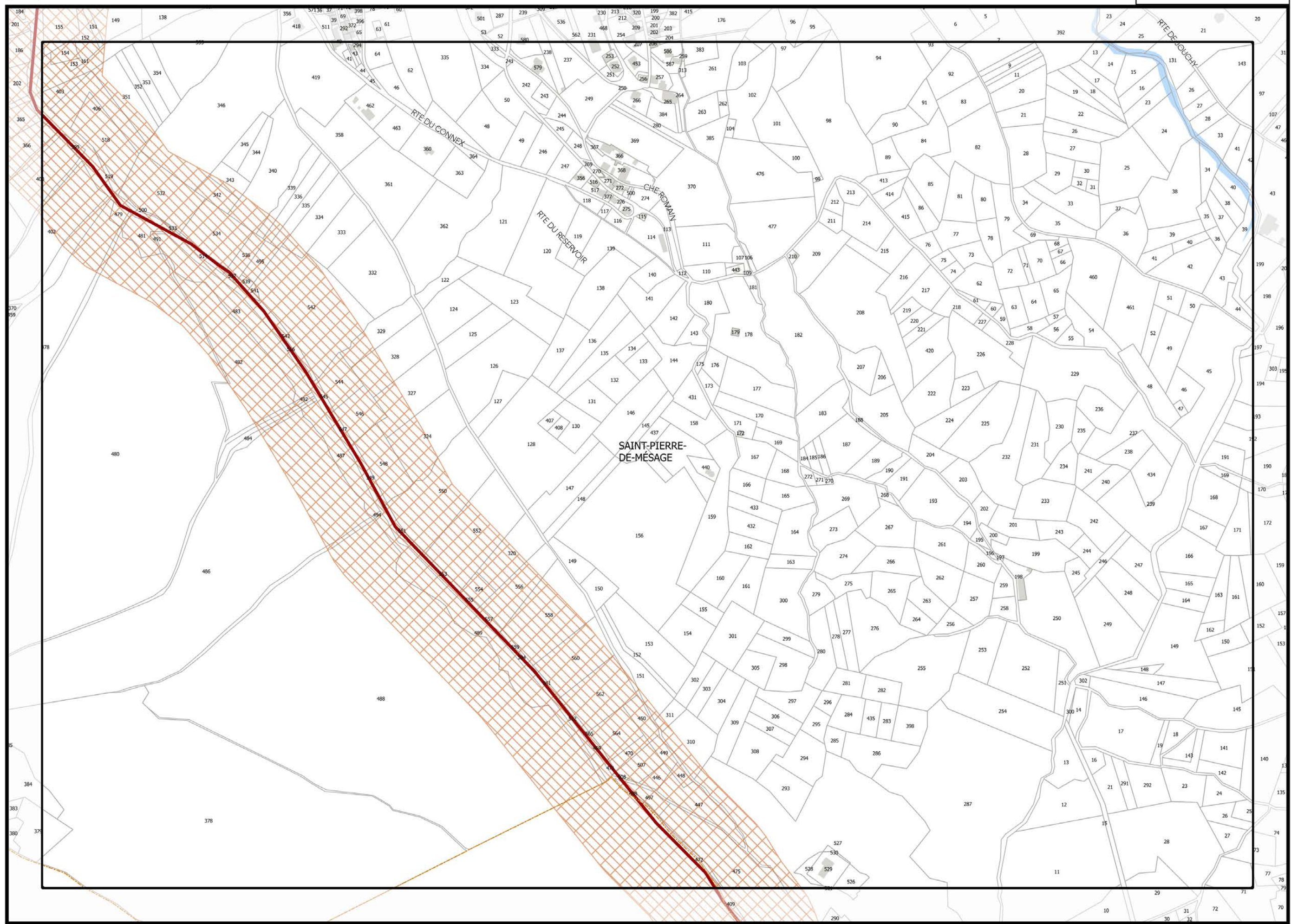
▲ J26 ▲

Légende: se référer aux premières pages de l'atlas

Sources :  
@ DGFIP Cadastre 2016  
@ DREAL Auvergne Rhône-Alpes





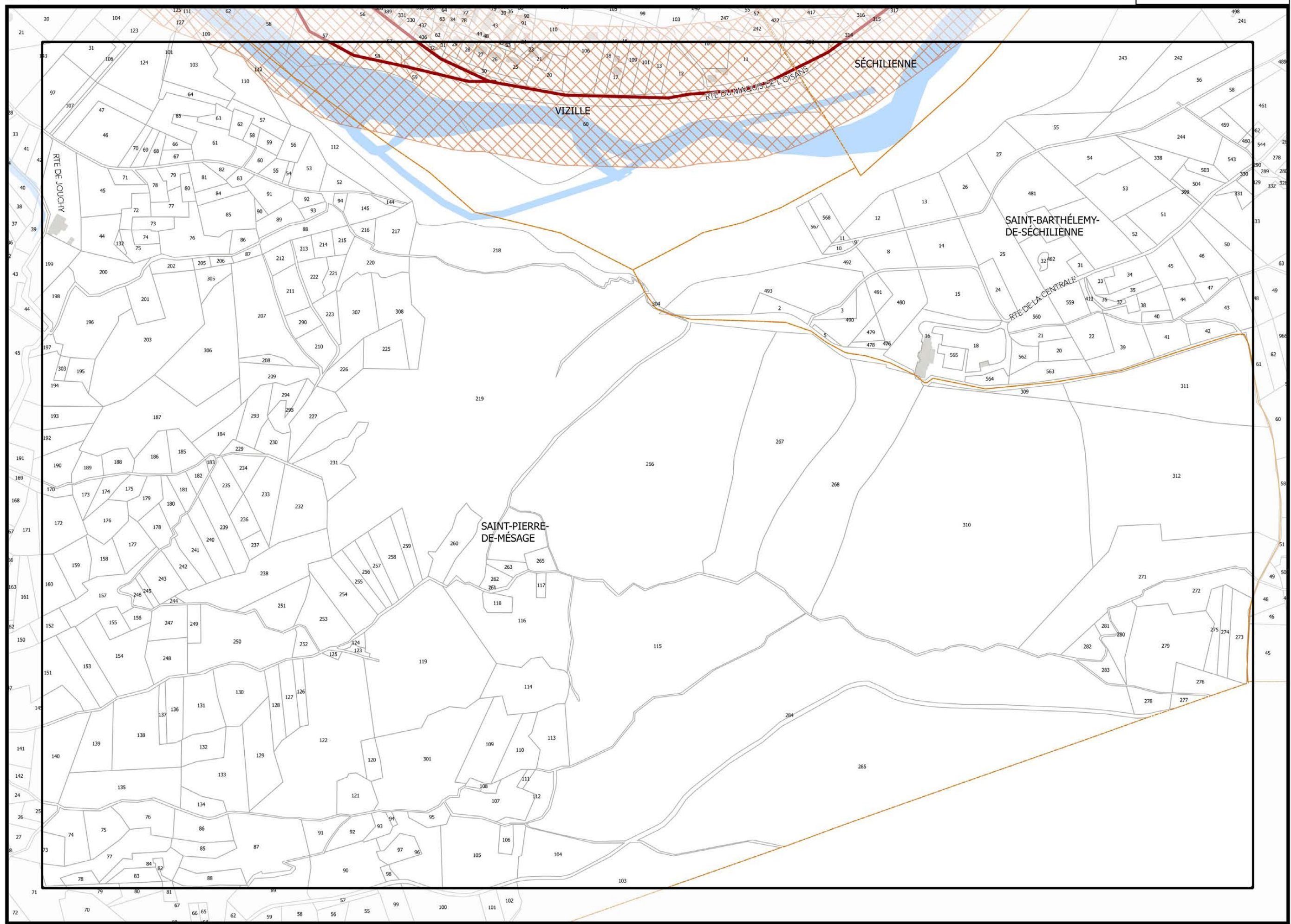


Légende: se référer aux premières pages de l'atlas

Sources :  
 @ DGFIP Cadastre 2016  
 @ DREAL Auvergne Rhône-Alpes







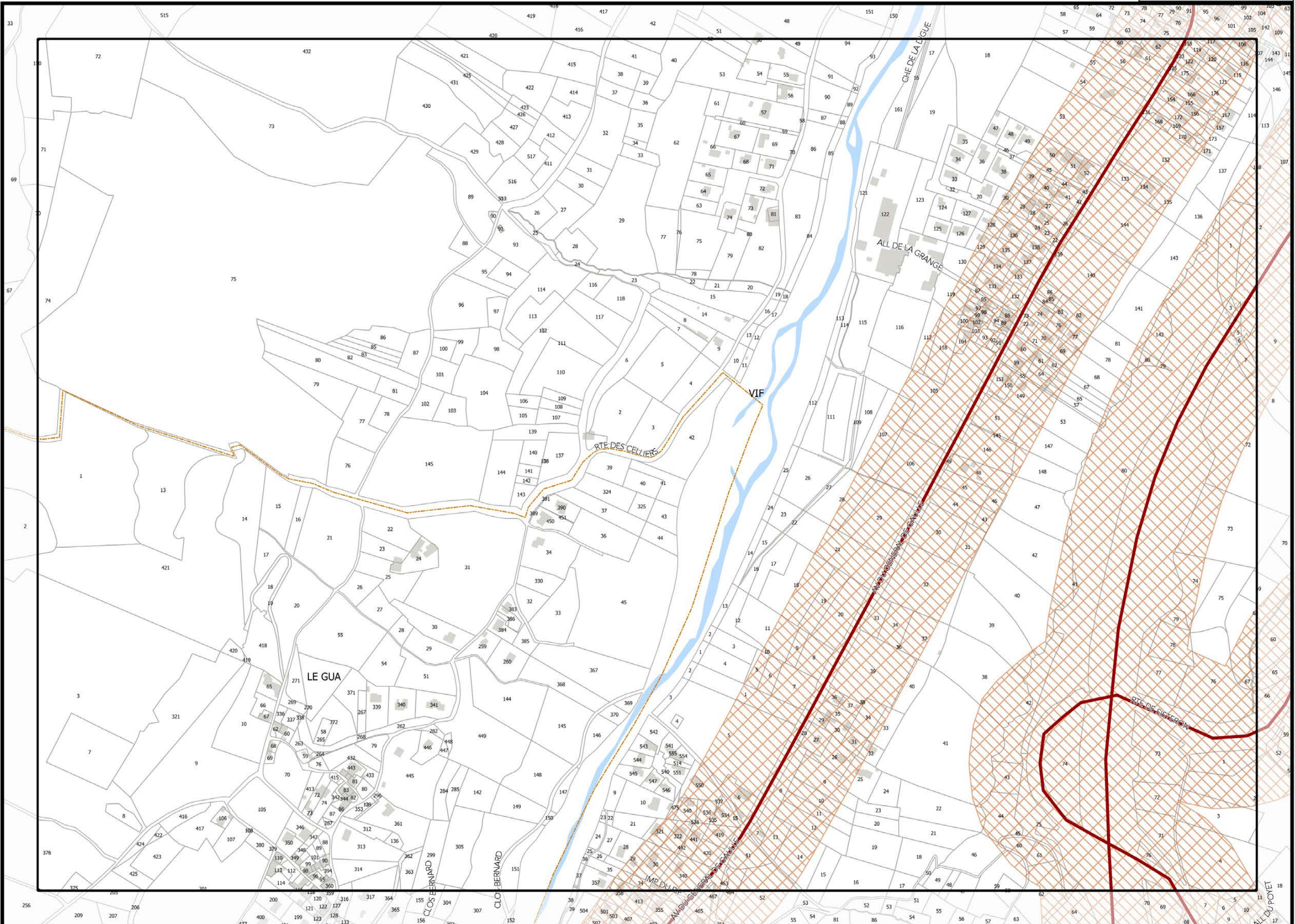
▲J26▲

▲J26▲

Légende: se référer aux premières pages de l'atlas

Sources :  
@ DGFIP Cadastre 2016  
@ DREAL Auvergne Rhône-Alpes





▲ D27 ▲

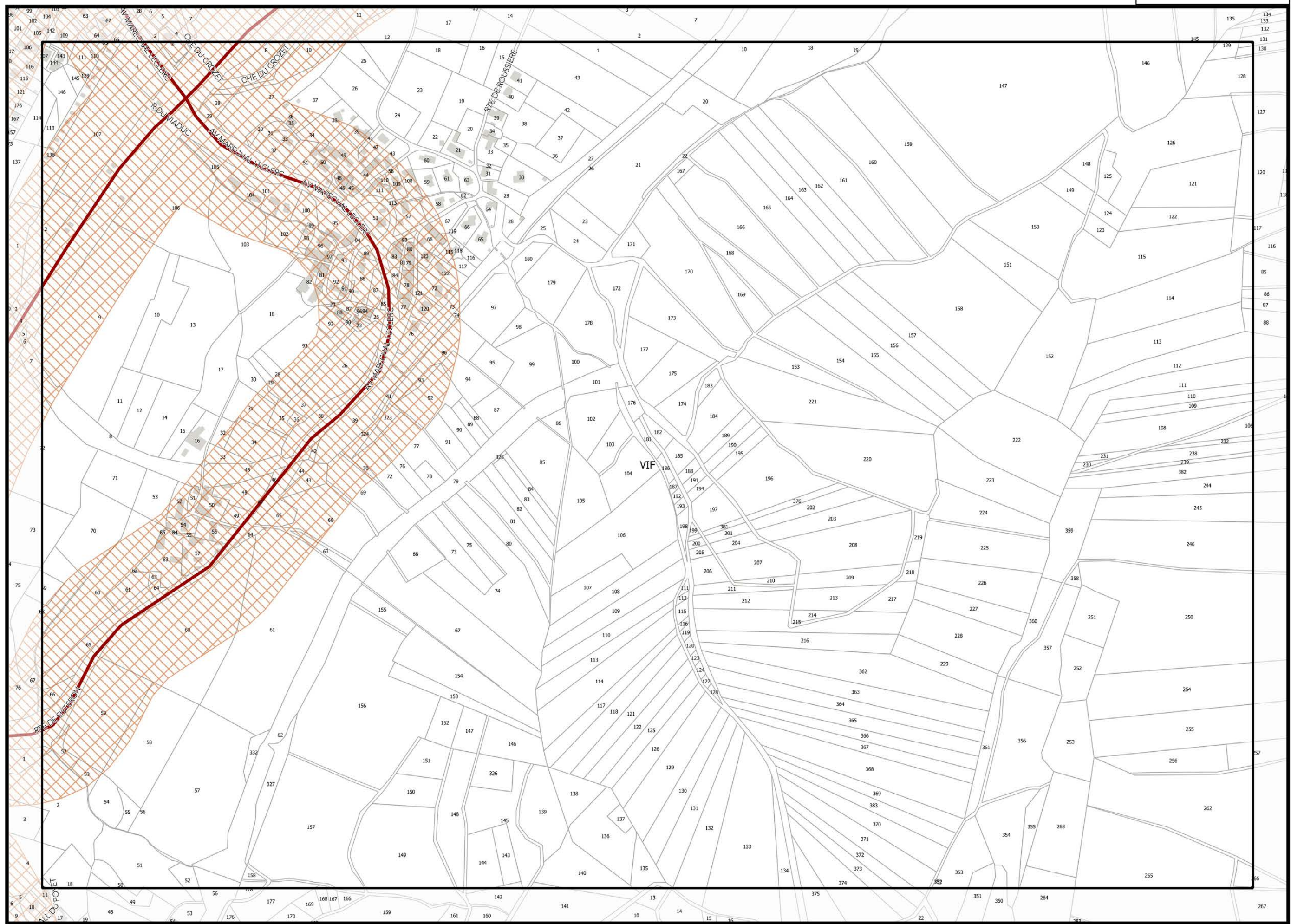
▲ F27 ▲

Légende: se référer aux premières pages de l'atlas

Sources :  
 @ DGFiP Cadastre 2016  
 @ DREAL Auvergne Rhône-Alpes







▲ E27 ▲

▲ G27 ▲

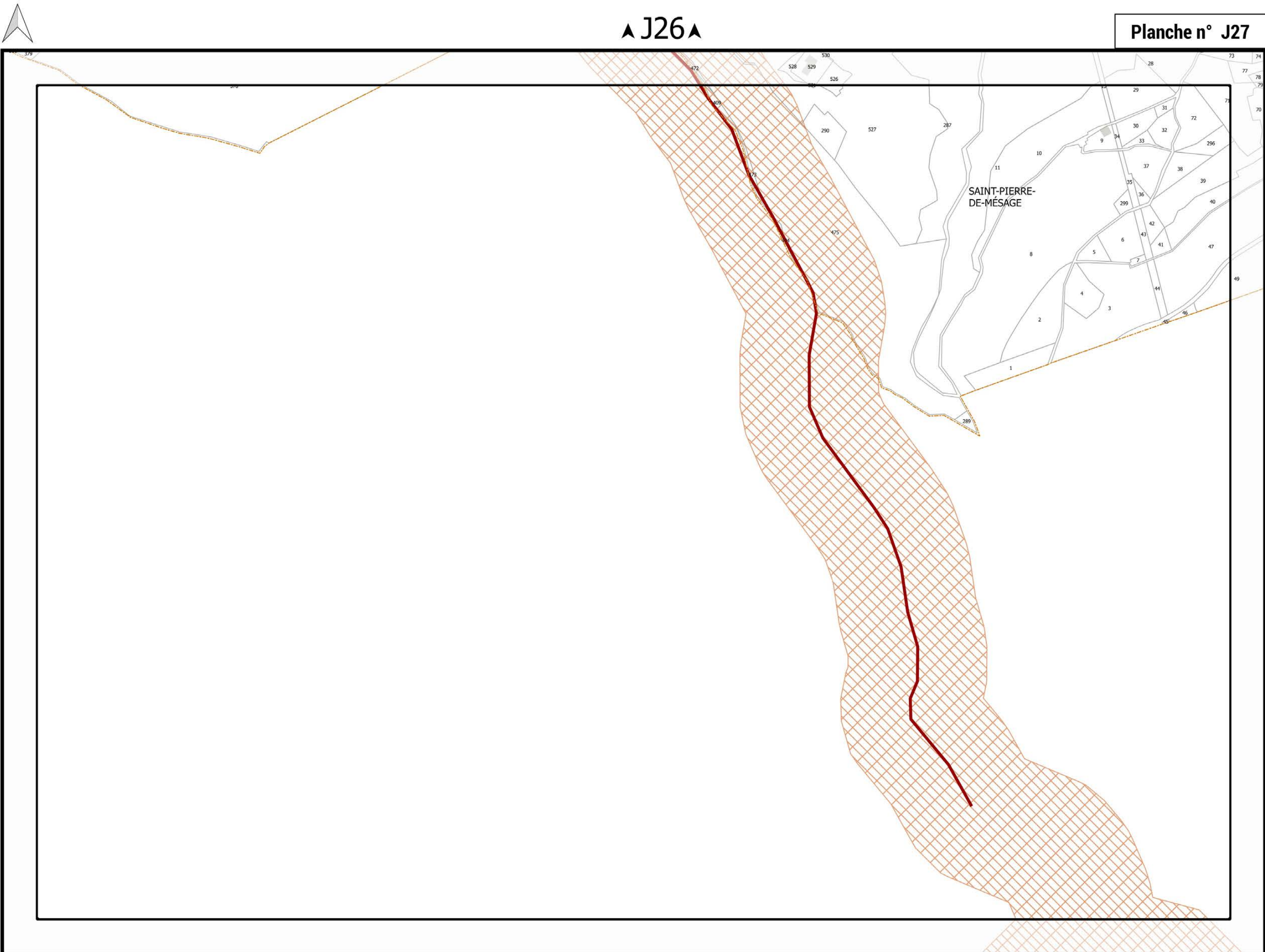
▼ F28 ▼

Légende: se référer aux premières pages de l'atlas

Sources :  
 @ DGFIP Cadastre 2016  
 @ DREAL Auvergne Rhône-Alpes







Légende: se référer aux premières pages de l'atlas

Sources :  
@ DGFIP Cadastre 2016  
@ DREAL Auvergne Rhône-Alpes





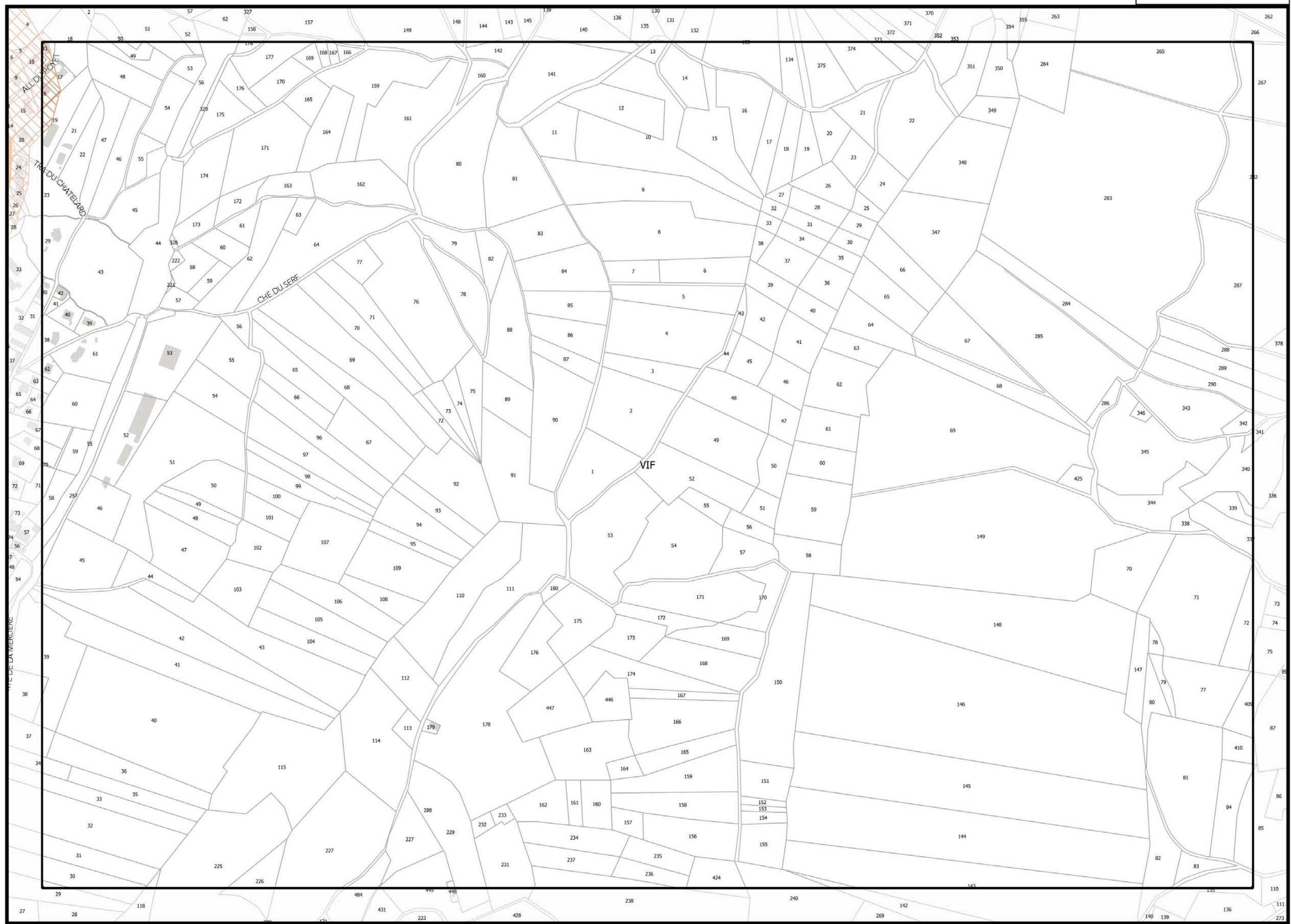


Légende: se référer aux premières pages de l'atlas

Sources :  
@ DGFIP Cadastre 2016  
@ DREAL Auvergne Rhône-Alpes





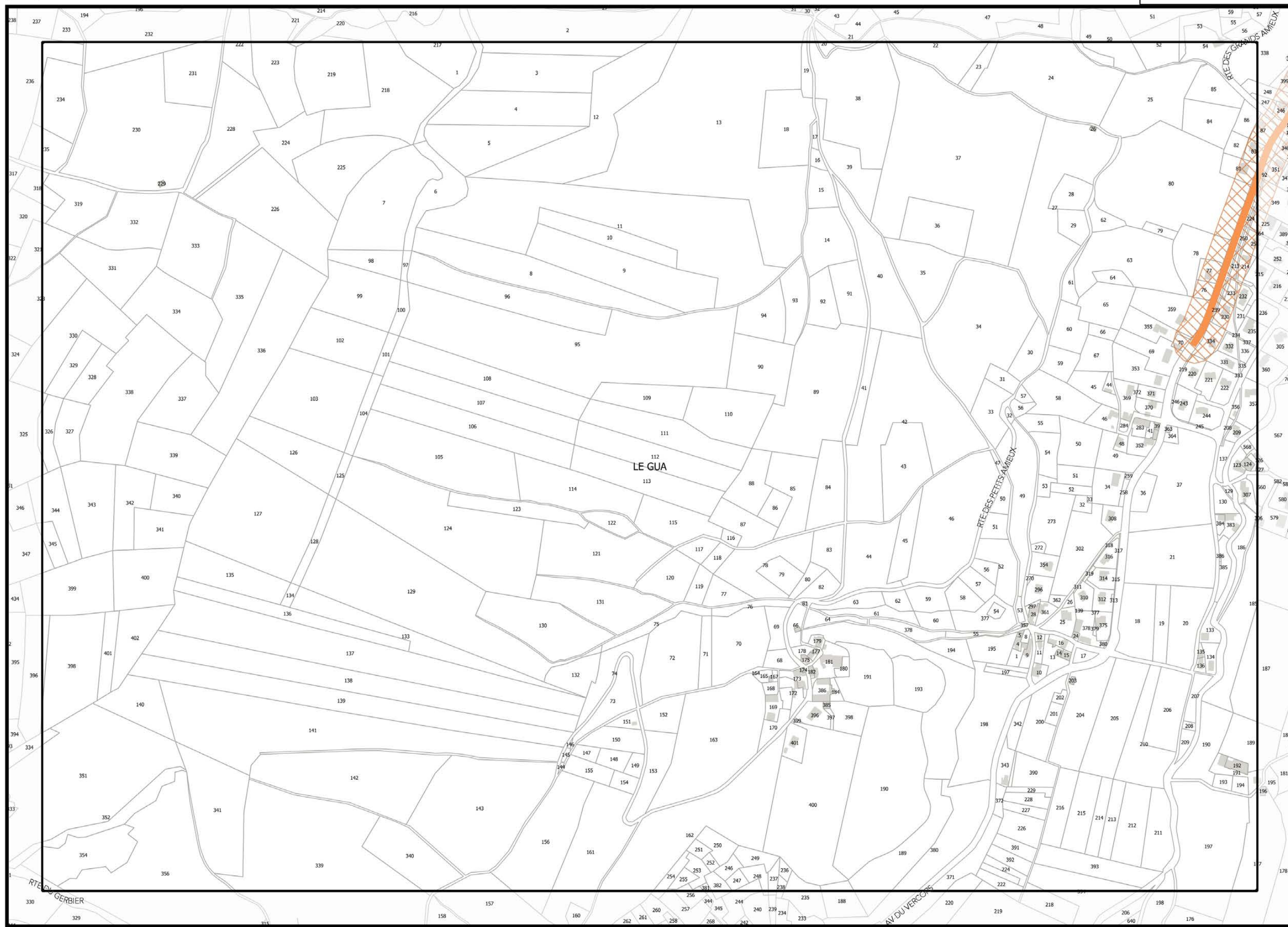


Légende: se référer aux premières pages de l'atlas

Sources :  
@ DGFIP Cadastre 2016  
@ DREAL Auvergne Rhône-Alpes







▲C29▲

▲E29▲

Légende: se référer aux premières pages de l'atlas

Sources :  
@ DGFIP Cadastre 2016  
@ DREAL Auvergne Rhône-Alpes

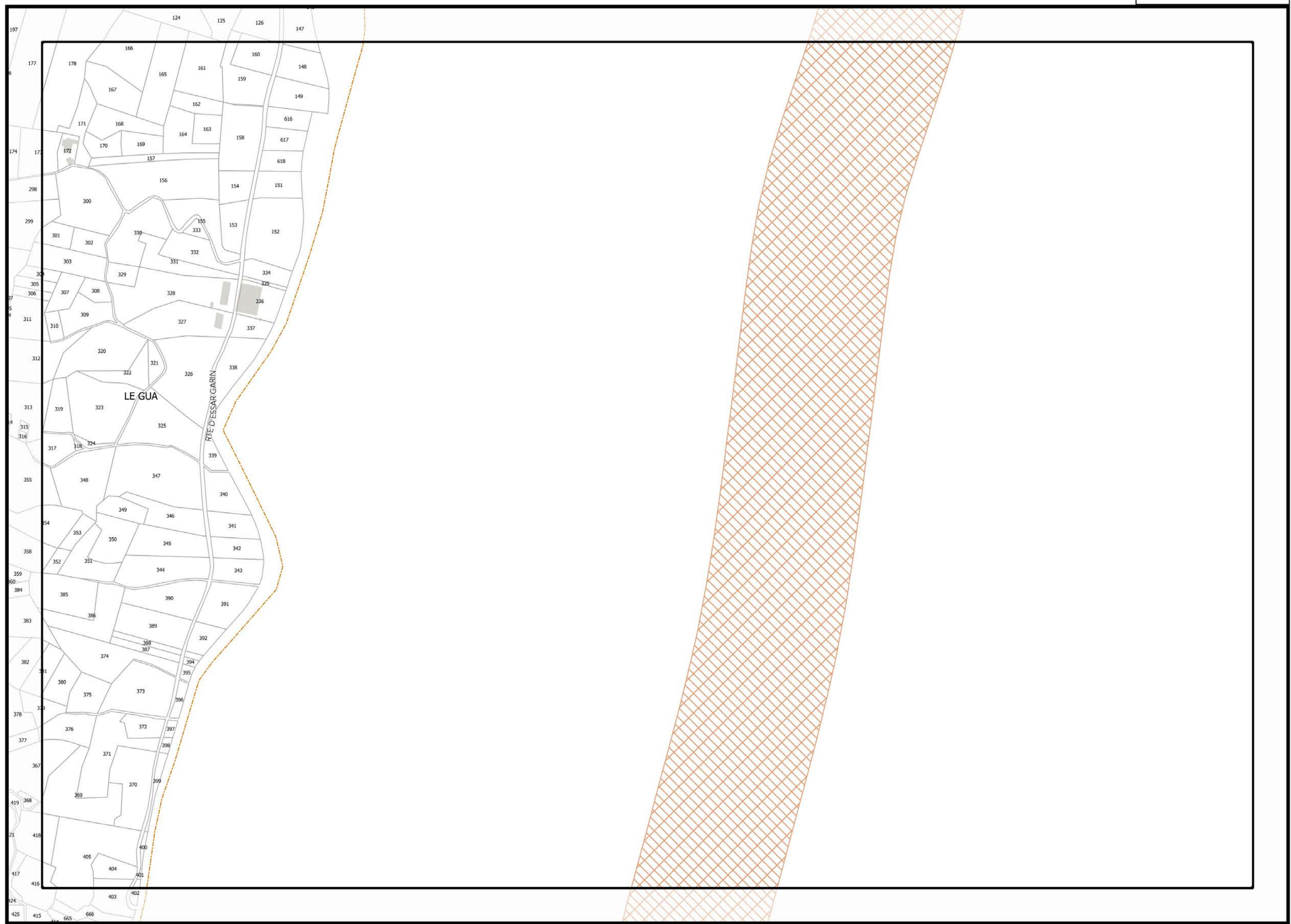
▼D30▼











Légende: se référer aux premières pages de l'atlas

Sources :  
@ DGFIP Cadastre 2016  
@ DREAL Auvergne Rhône-Alpes

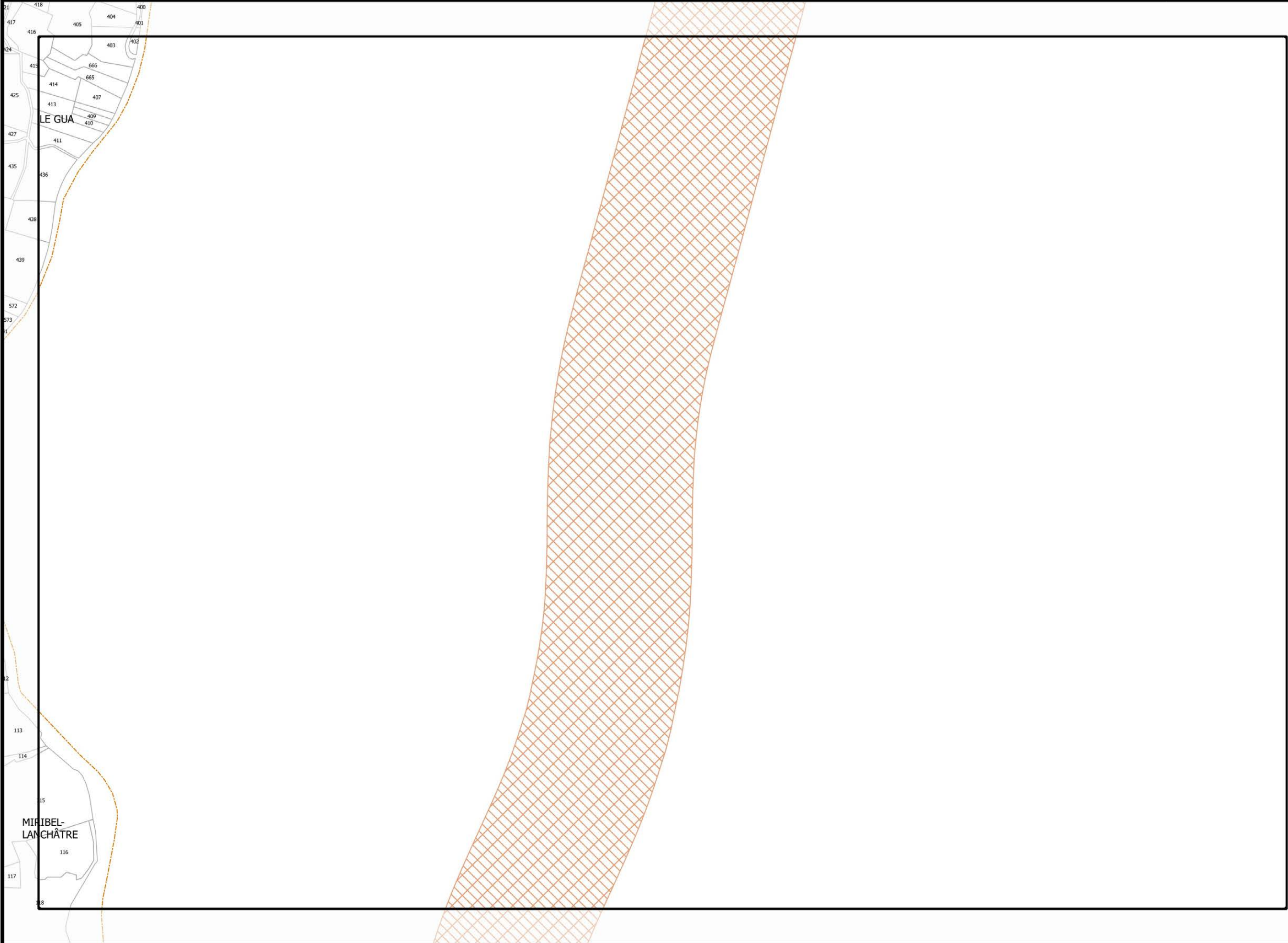




▲ E30 ▲

Planche n° E31

▲ D31 ▲



Légende: se référer aux premières pages de l'atlas

Sources :  
 @ DGFIP Cadastre 2016  
 @ DREAL Auvergne Rhône-Alpes

▼ E32 ▼





