



ANNEXES


**5_Annexes
relatives
à la
préemption**

**5_B
ATLAS
DE LA
PRÉEMPTION**

Document approuvé en Conseil Métropolitain le 20 décembre 2019



Échelle 1/5000



Pour plus d'informations, se référer au document 5A_Notice des annexes relatives à la préemption.

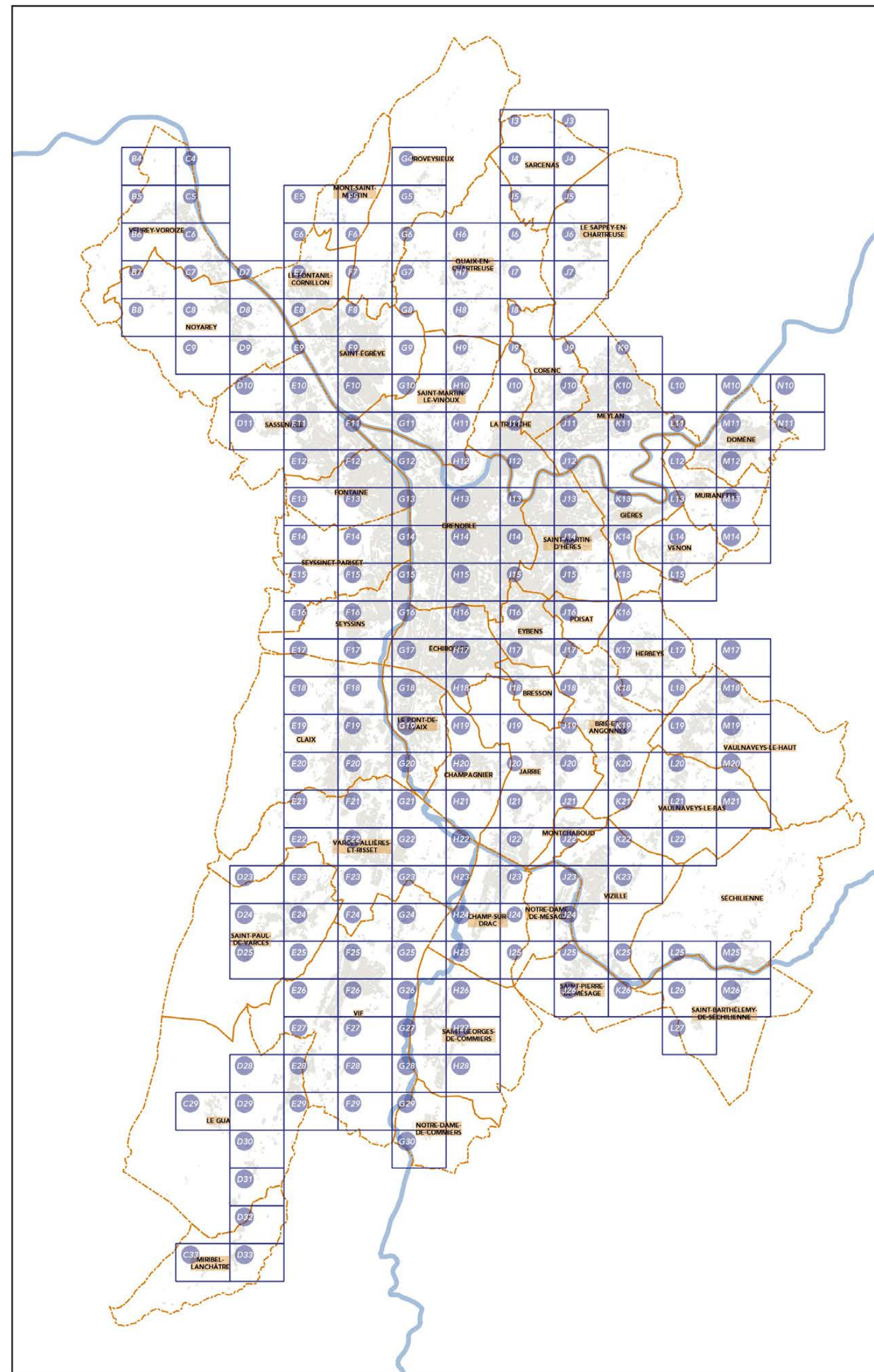
PRÉEMPTION

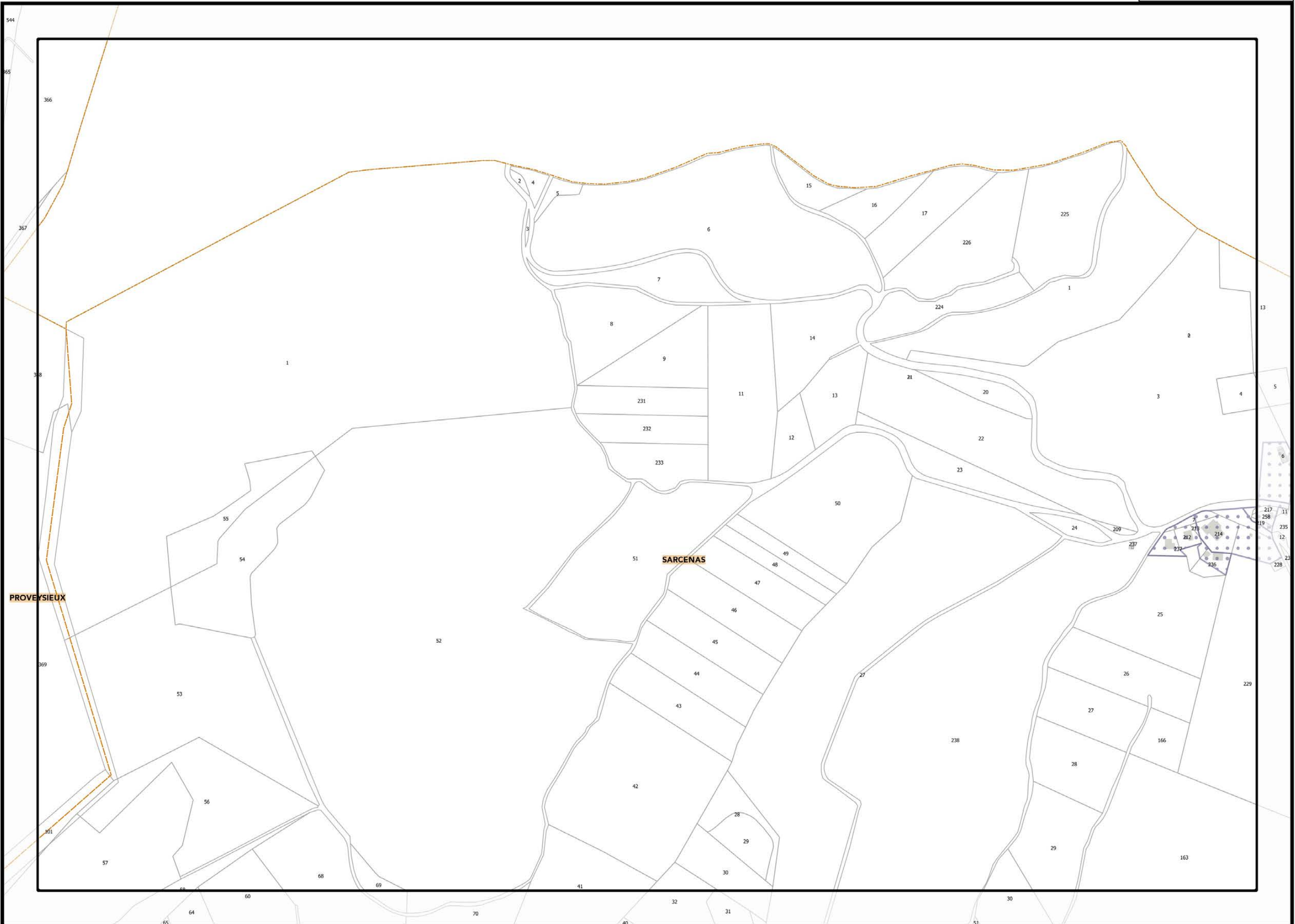
-  Droit de Préemption Urbain
-  Droit de Préemption Urbain Renforcé
-  Zone d'Aménagement Différé

LIMITES ADMINISTRATIVES

-  COMMUNALE
-  PARCELLE
-  BATIMENT
-  COURS D'EAU

Sources :
 @ DGFIP Cadastre 2016
 @ DREAL Auvergne Rhône-Alpes





Légende: se référer aux premières pages de l'atlas

Sources :
@ DGFIP Cadastre 2016
@ DREAL Auvergne Rhône-Alpes





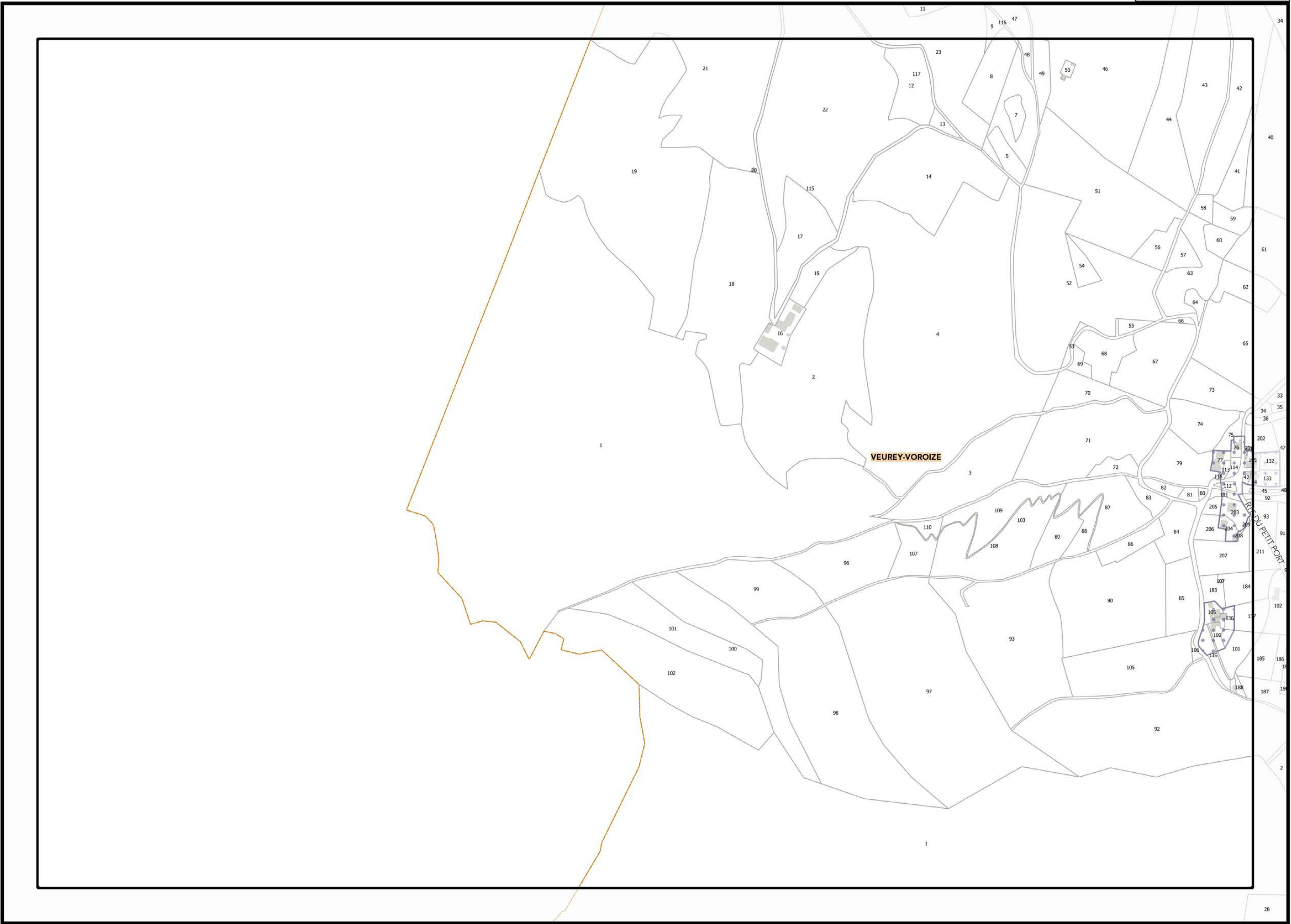
^ I3 ^

^ J4 ^

Légende: se référer aux premières pages de l'atlas

Sources :
@ DGFIP Cadastre 2016
@ DREAL Auvergne Rhône-Alpes





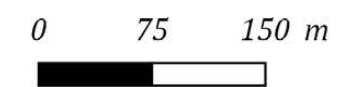
Légende: se référer aux premières pages de l'atlas

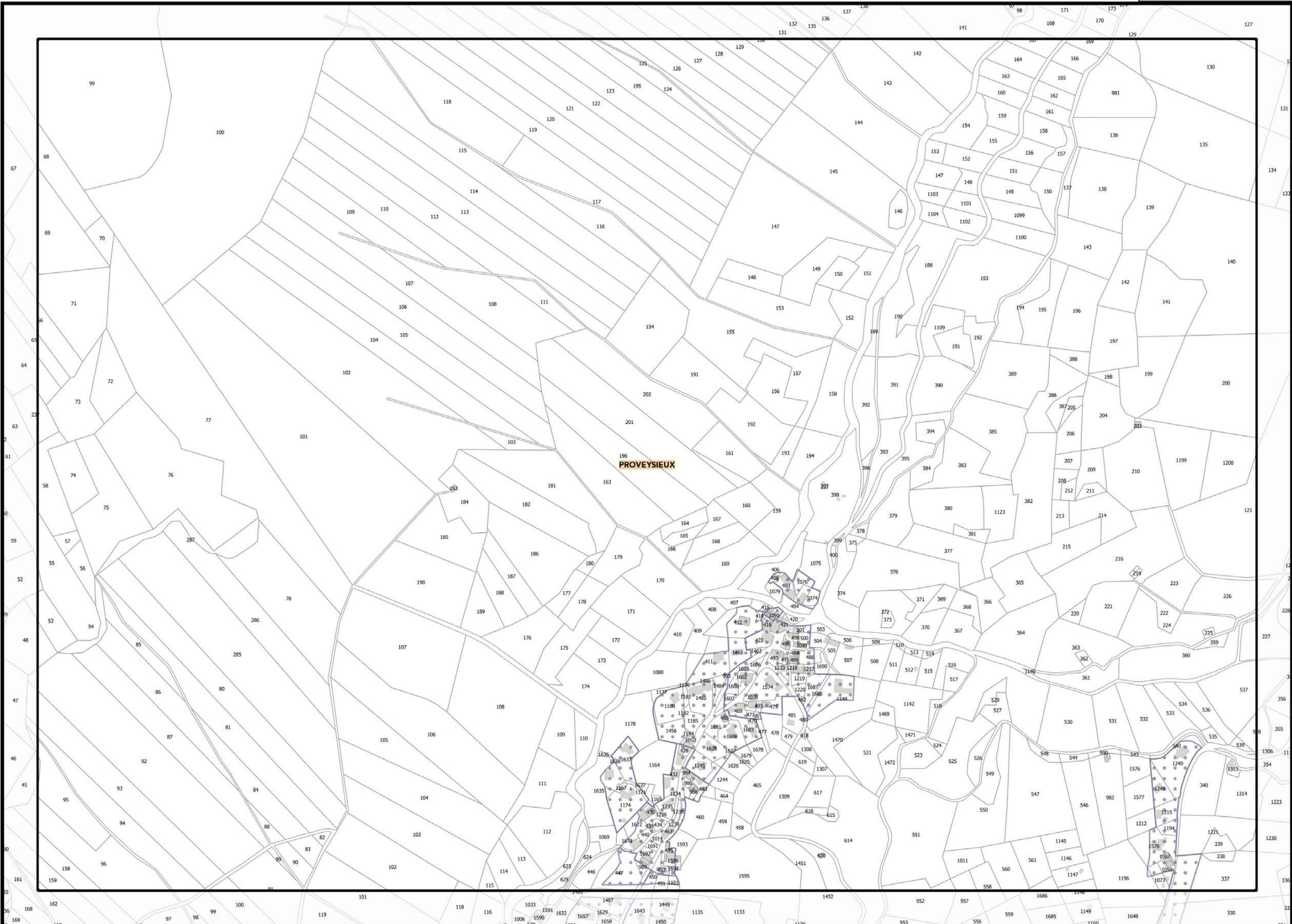
Sources :
@ DGFIP Cadastre 2016
@ DREAL Auvergne Rhône-Alpes



Légende: se référer aux premières pages de l'atlas

Sources :
@ DGFIP Cadastre 2016
@ DREAL Auvergne Rhône-Alpes





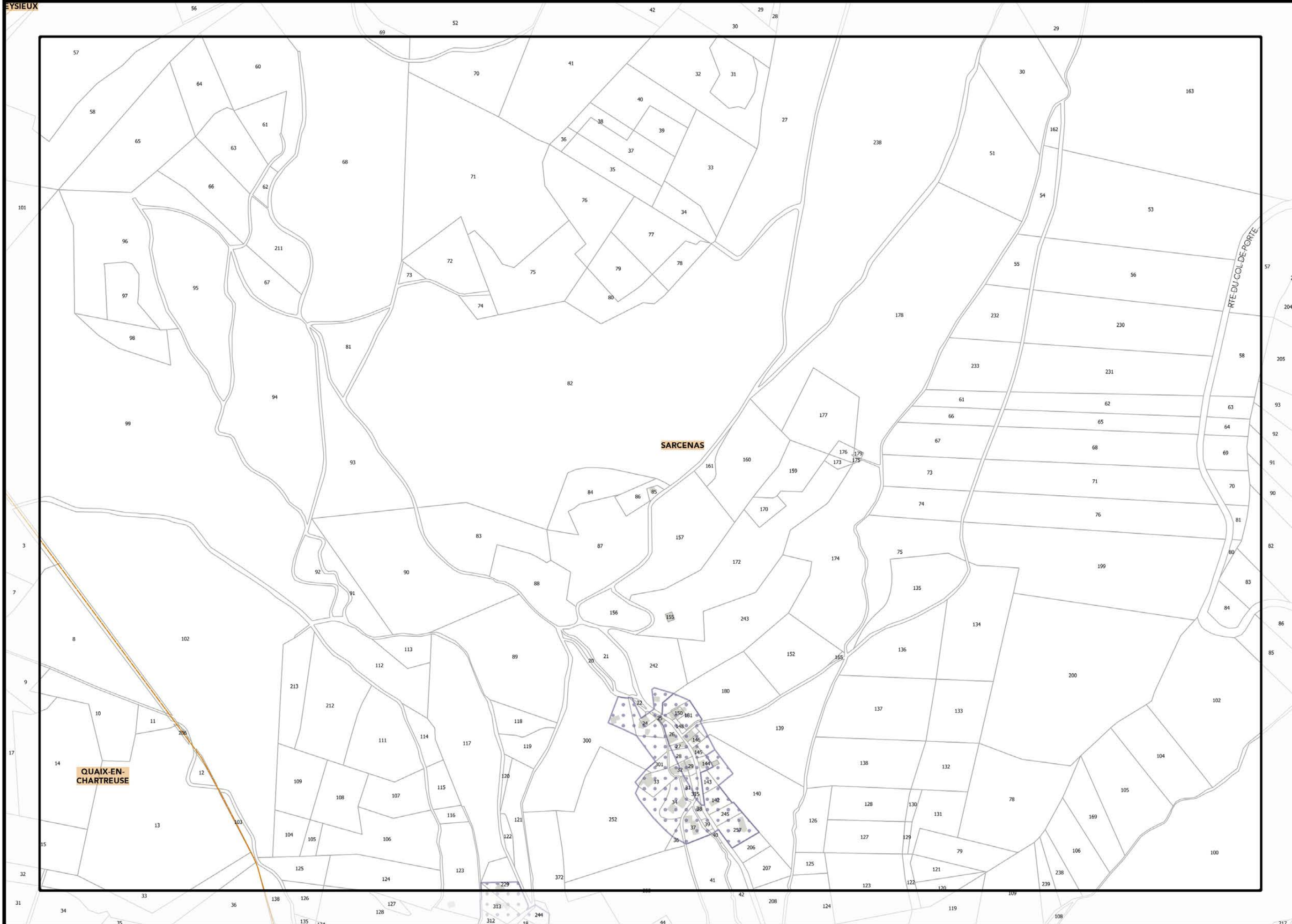
▲ F4 ▲

▲ H4 ▲

EYSIEUX

▲ H4 ▲

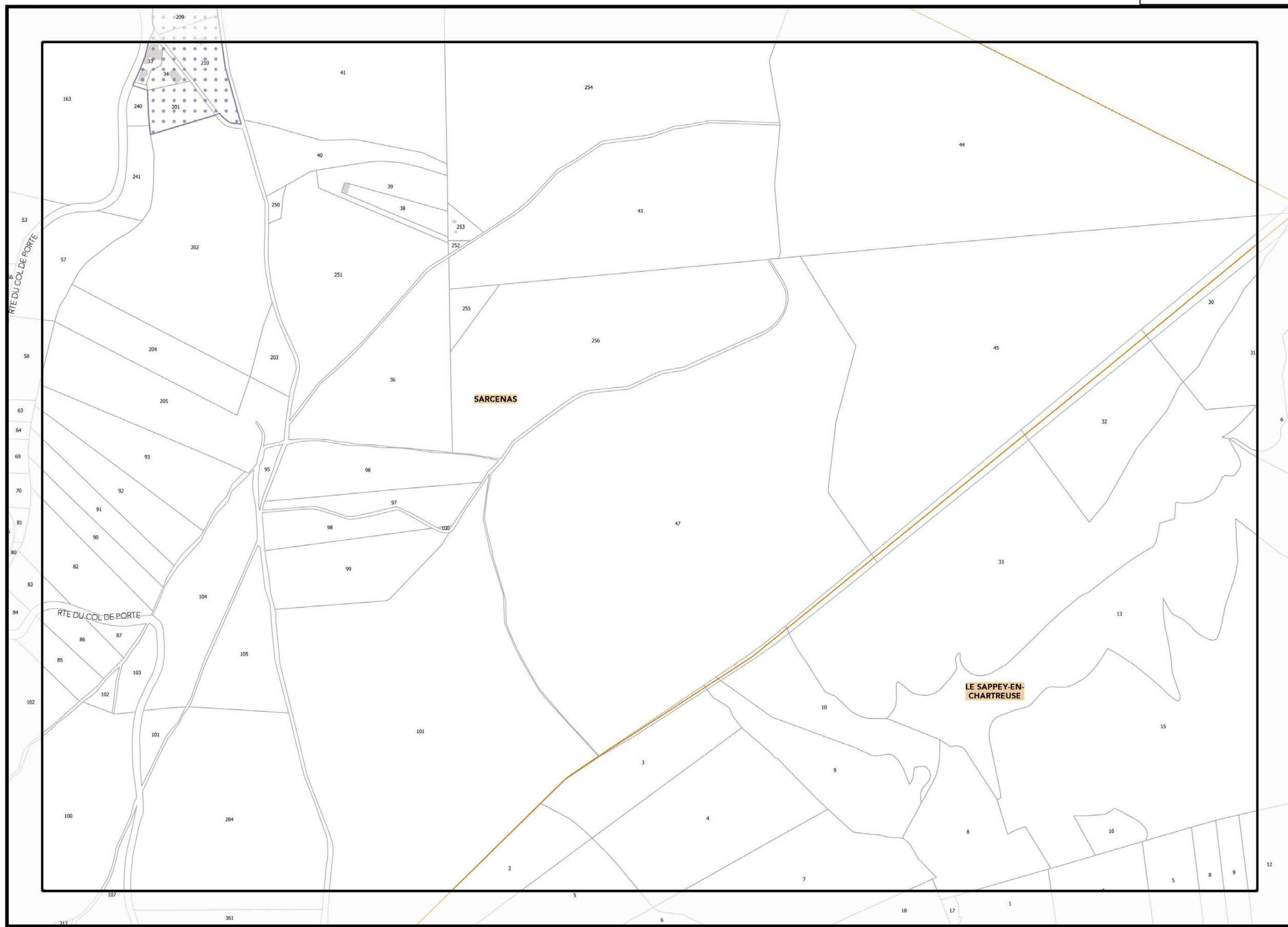
▲ J4 ▲



Légende: se référer aux premières pages de l'atlas

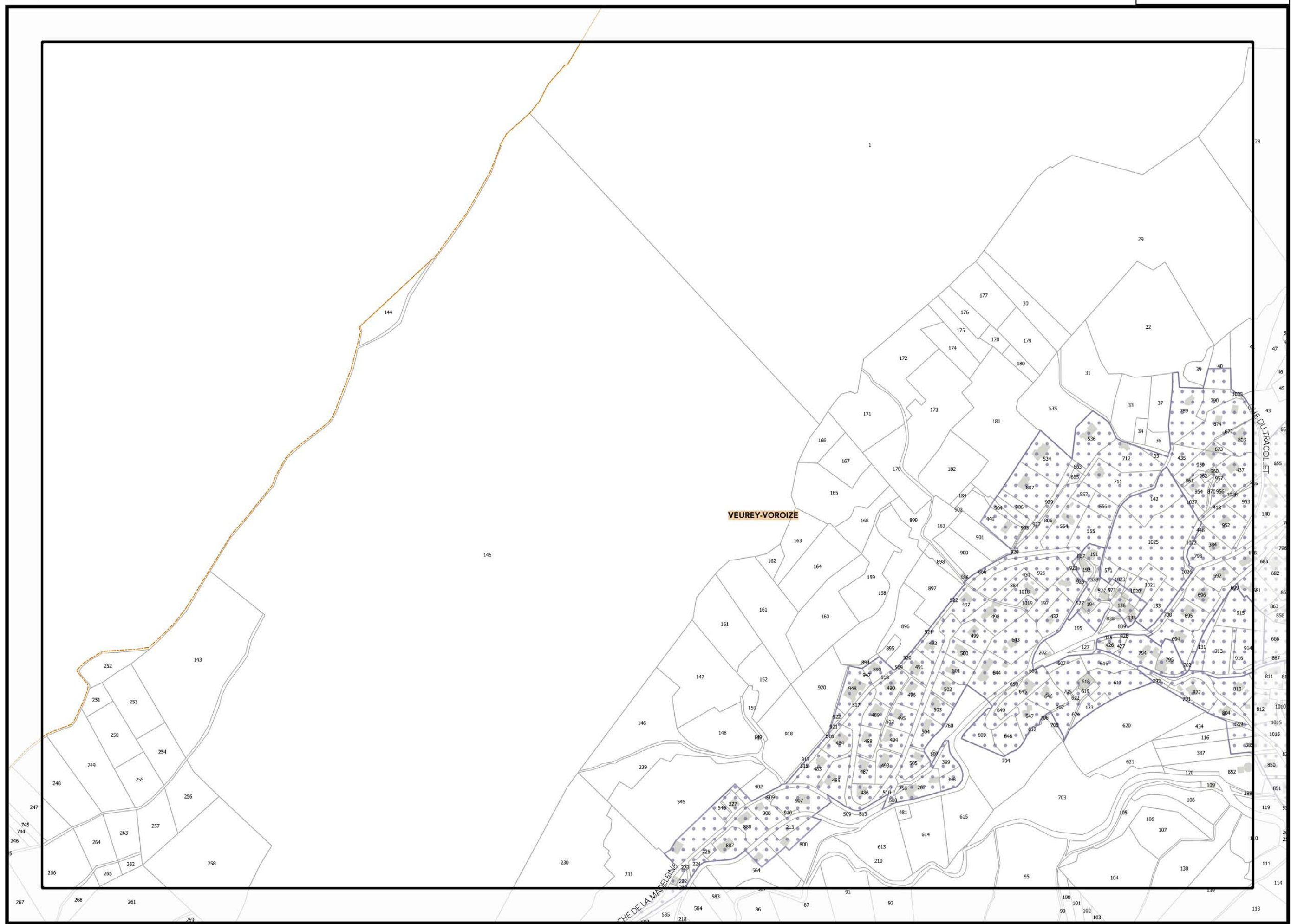
Sources :
@ DGFIP Cadastre 2016
@ DREAL Auvergne Rhône-Alpes





▲ I4 ▲

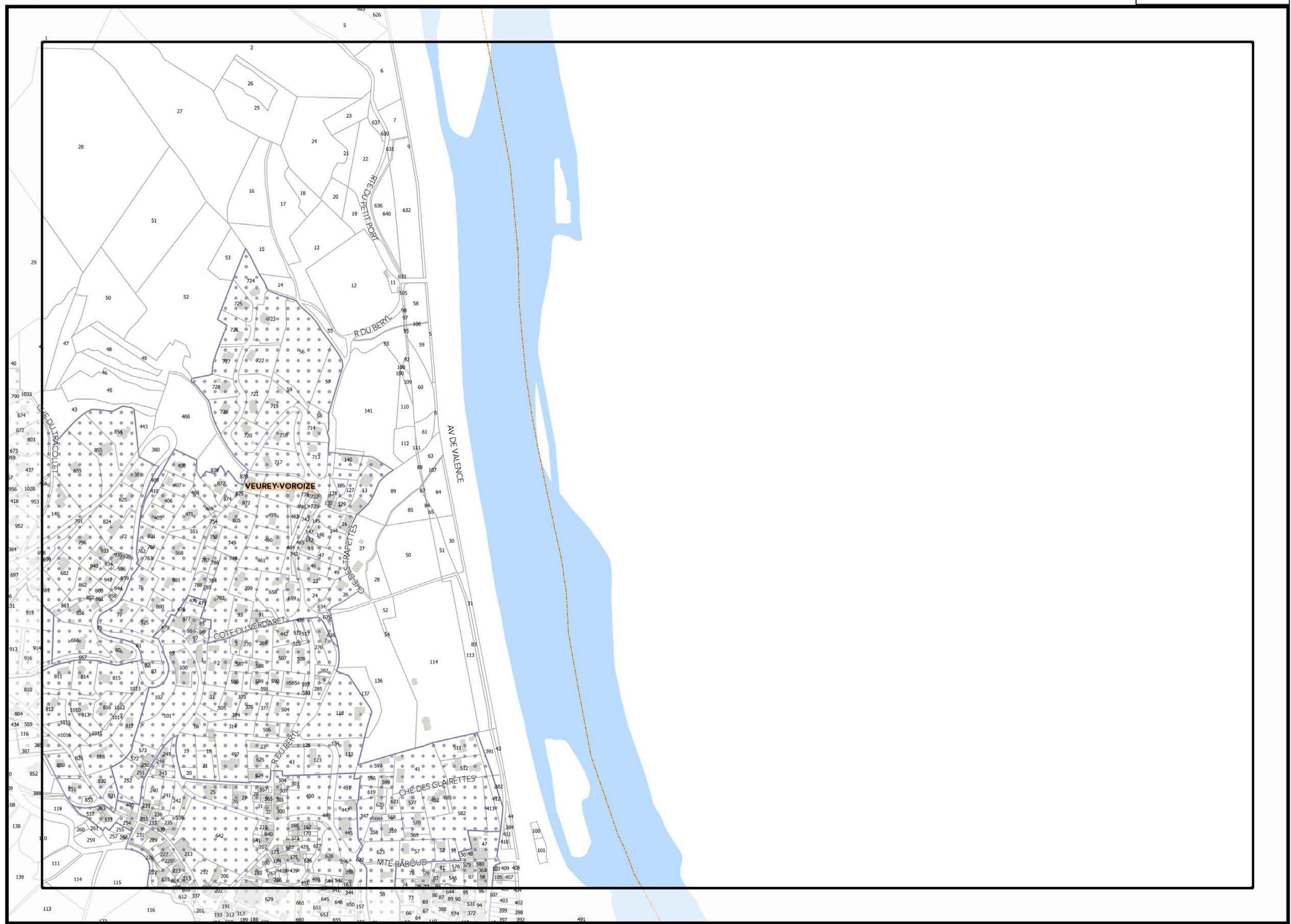
▲ K4 ▲



Légende: se référer aux premières pages de l'atlas

Sources :
@ DGFIP Cadastre 2016
@ DREAL Auvergne Rhône-Alpes

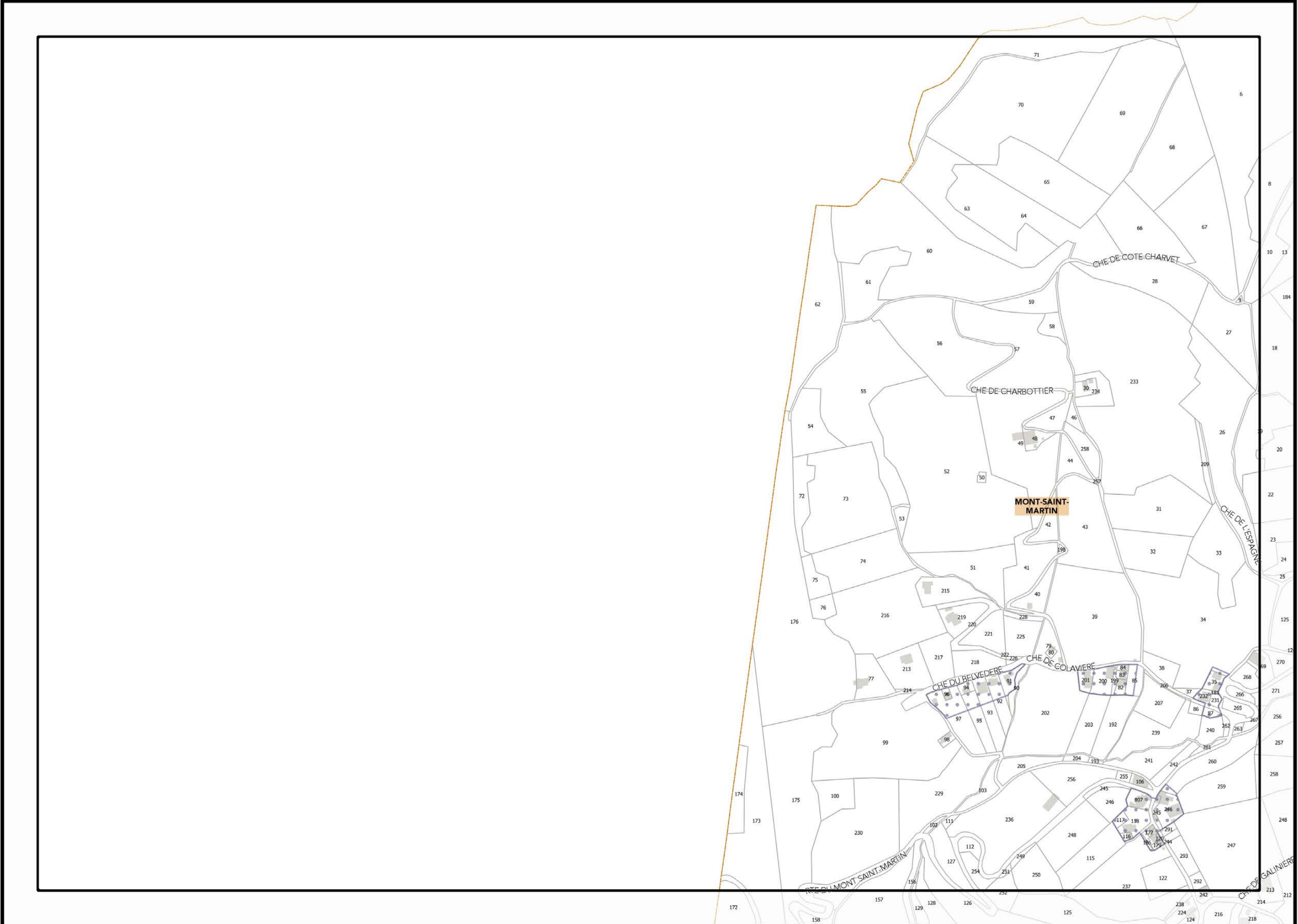




Légende: se référer aux premières pages de l'atlas

Sources :
@ DGFIP Cadastre 2016
@ DREAL Auvergne Rhône-Alpes

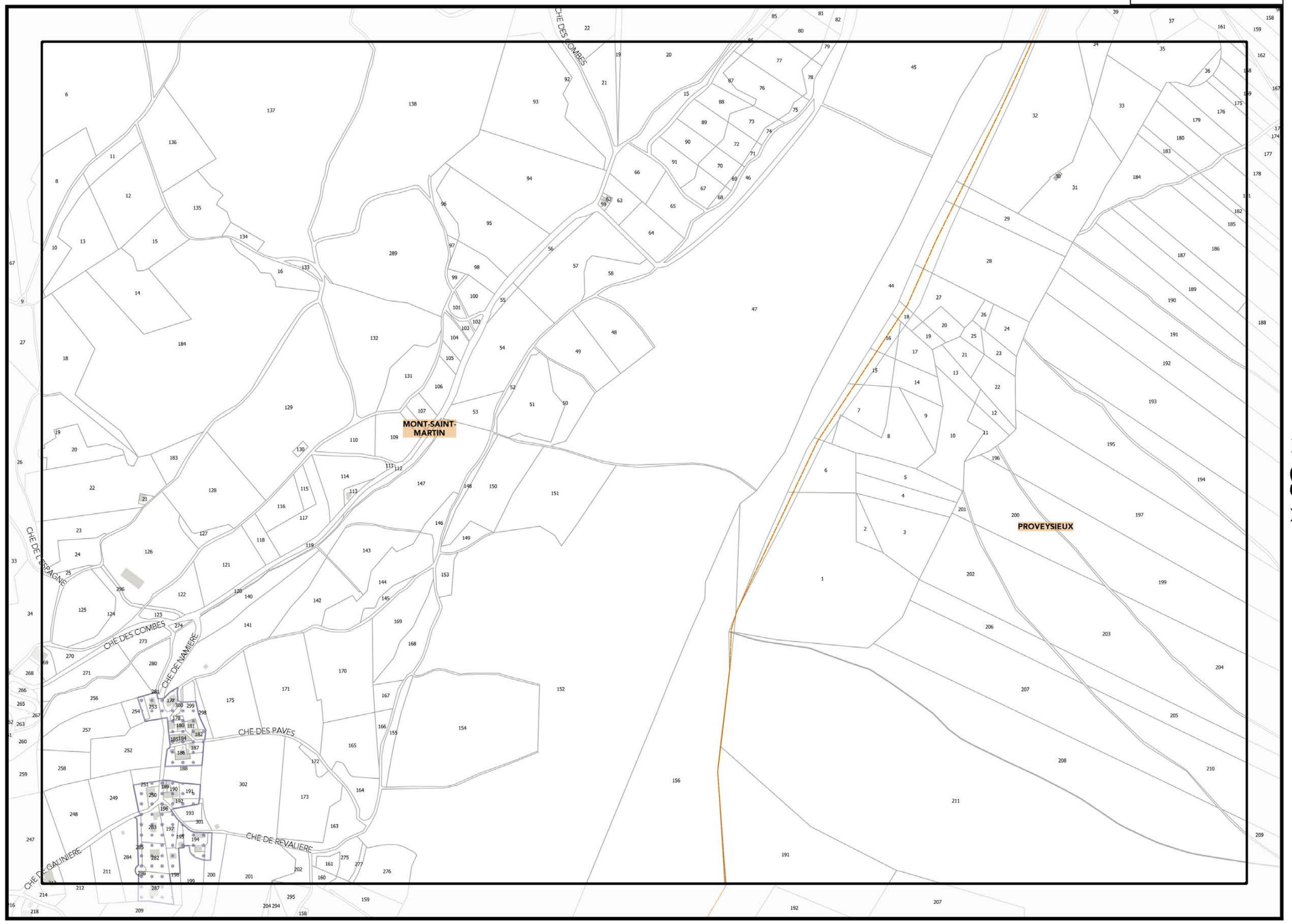




Légende: se référer aux premières pages de l'atlas

Sources :
@ DGFIP Cadastre 2016
@ DREAL Auvergne Rhône-Alpes

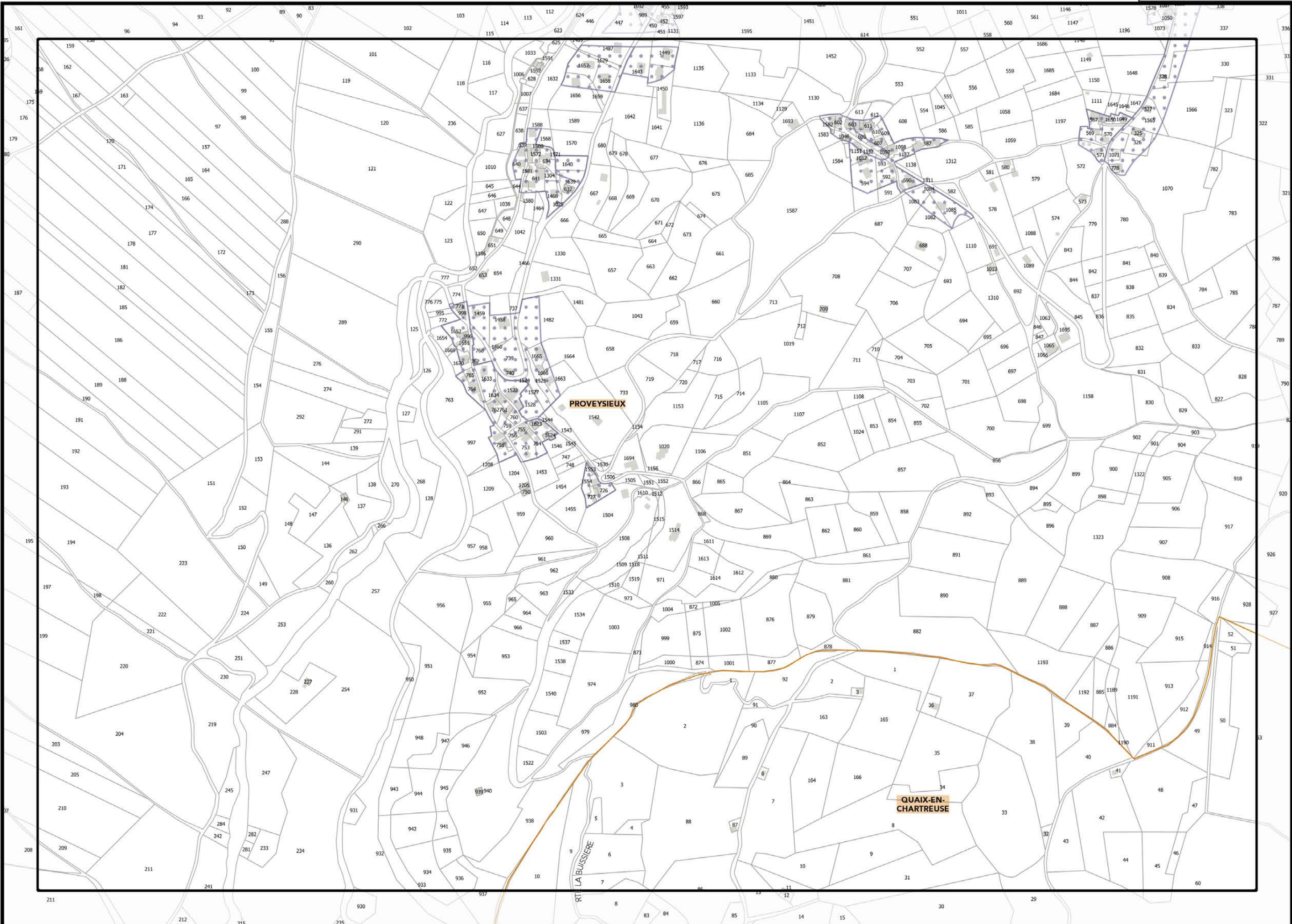




Légende: se référer aux premières pages de l'atlas

Sources :
@ DGFIP Cadastre 2016
@ DREAL Auvergne Rhône-Alpes

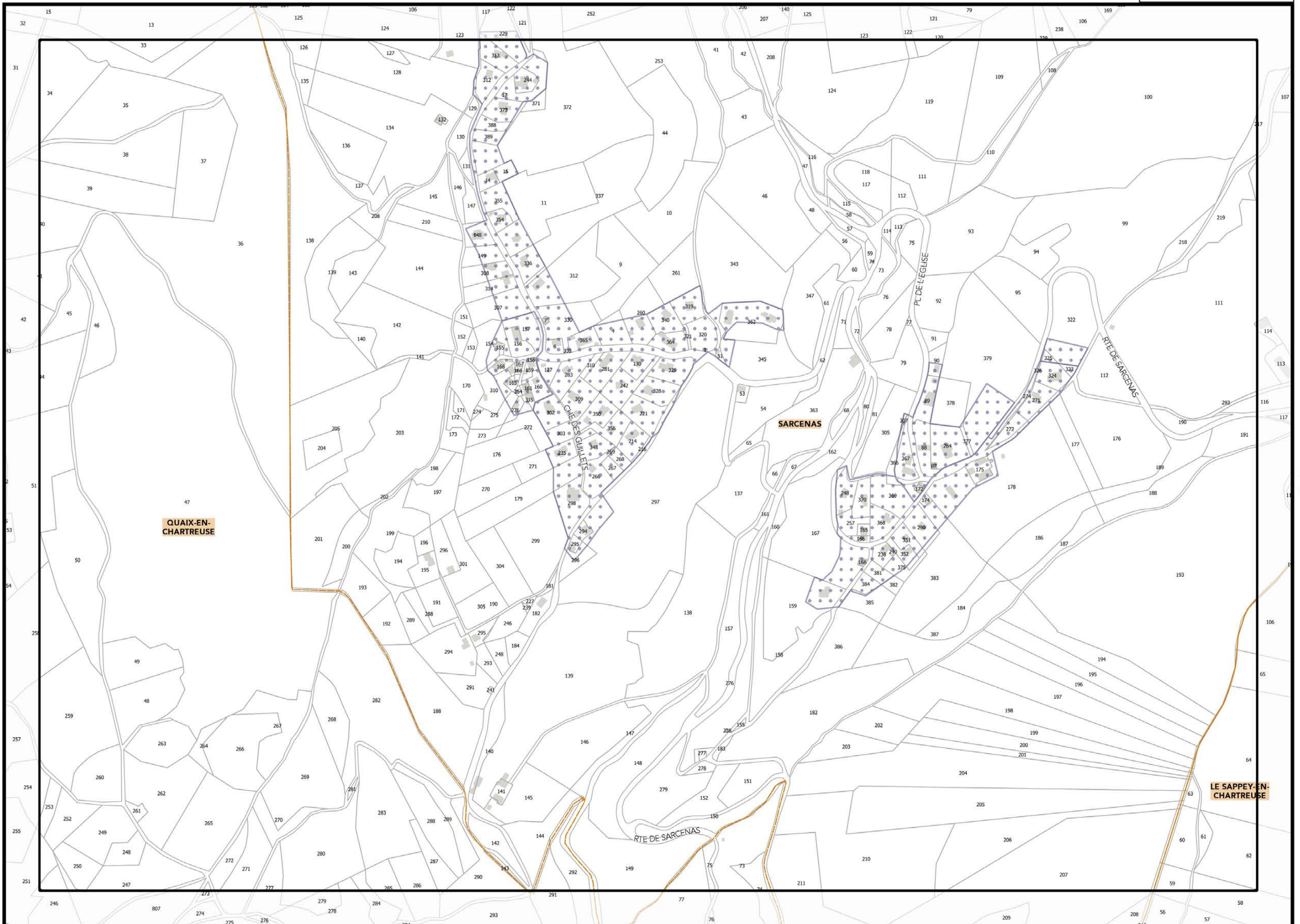




Légende: se référer aux premières pages de l'atlas

Sources :
@ DGFIP Cadastre 2016
@ DREAL Auvergne Rhône-Alpes

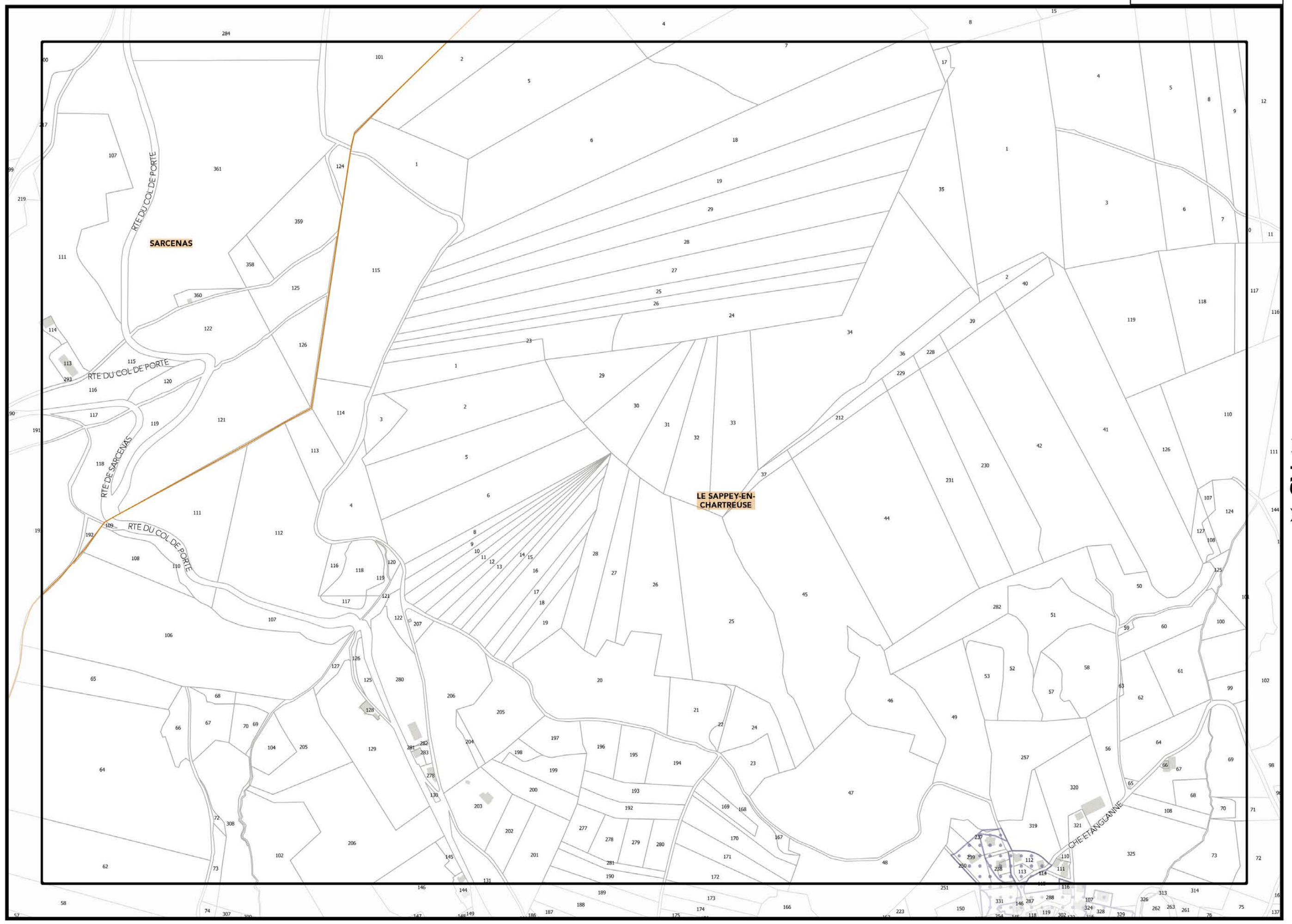




Légende: se référer aux premières pages de l'atlas

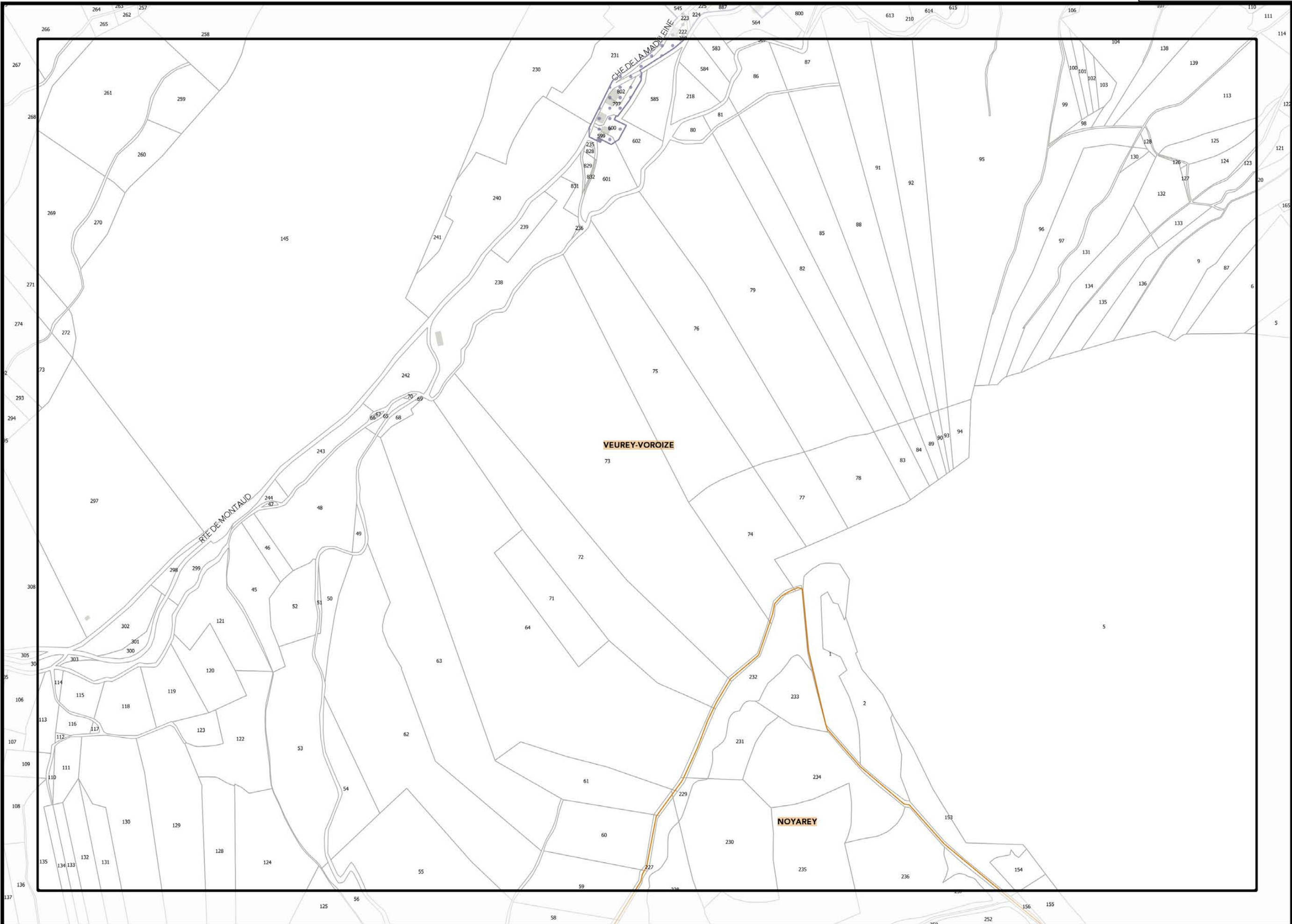
Sources :
@ DGFIP Cadastre 2016
@ DREAL Auvergne Rhône-Alpes





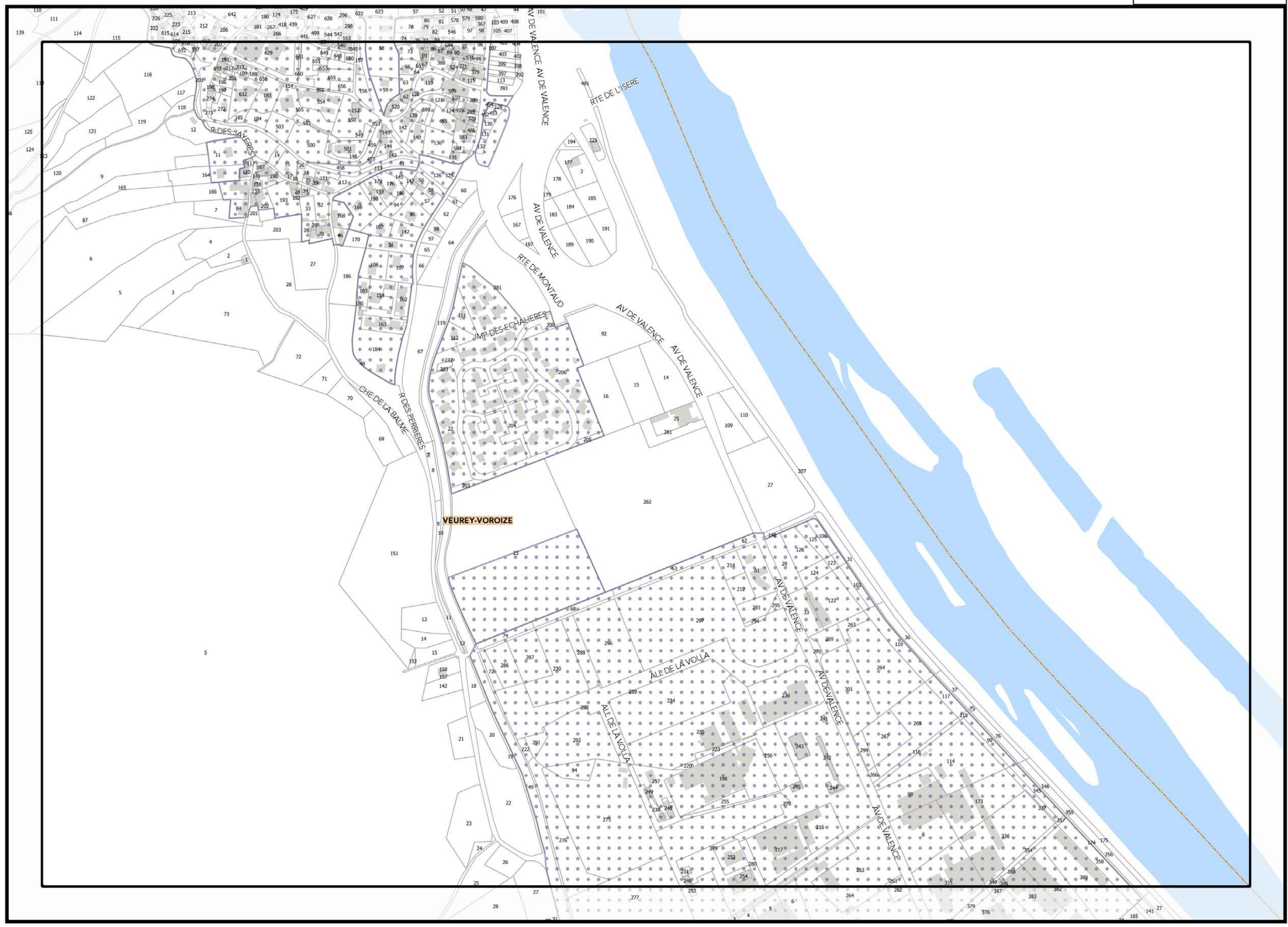
Légende: se référer aux premières pages de l'atlas

Sources :
@ DGFIP Cadastre 2016
@ DREAL Auvergne Rhône-Alpes



Légende: se référer aux premières pages de l'atlas

Sources :
@ DGFIP Cadastre 2016
@ DREAL Auvergne Rhône-Alpes



▲ B6 ▲

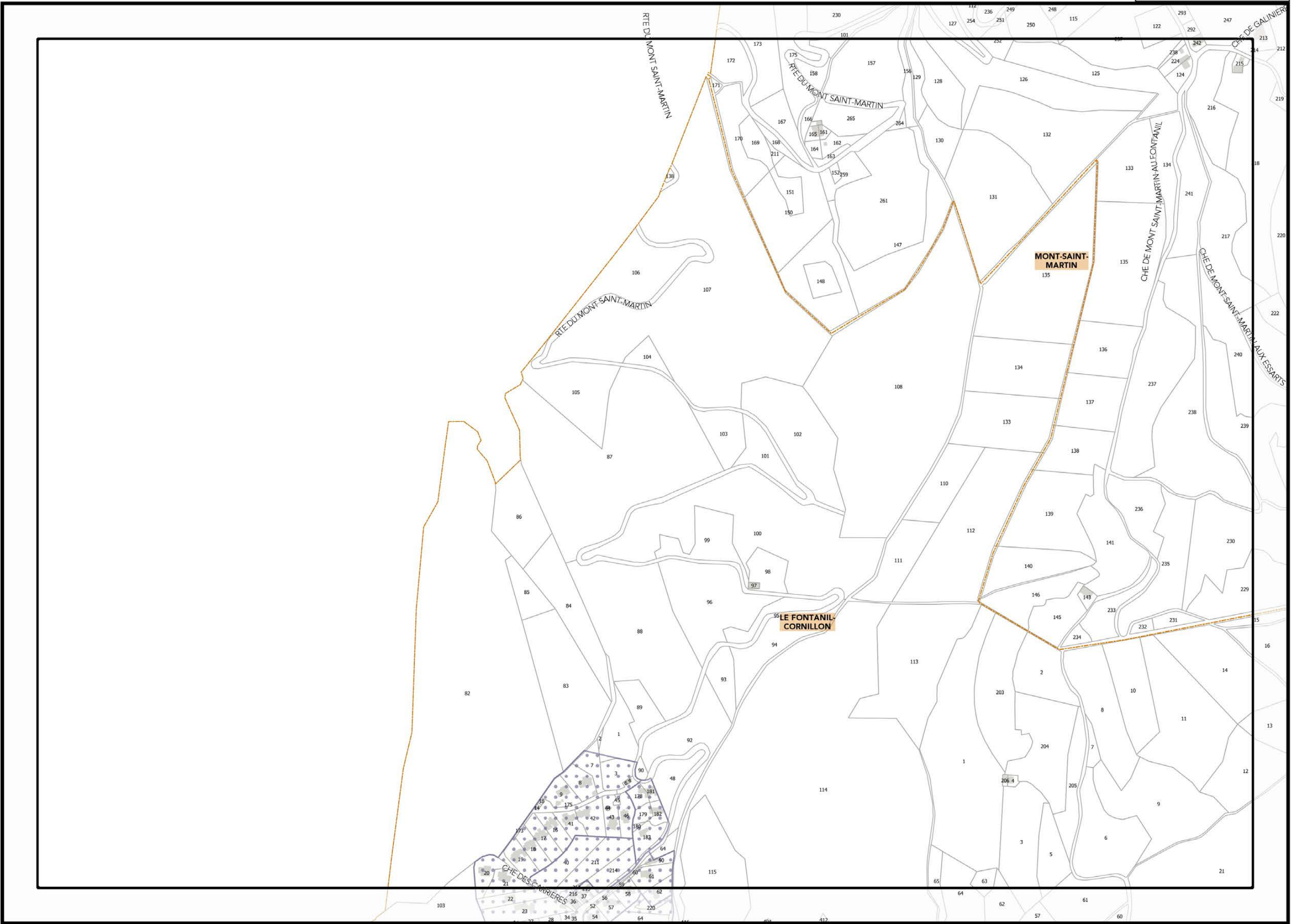


▼ C7 ▼

Légende: se référer aux premières pages de l'atlas

Sources :
@ DGFIP Cadastre 2016
@ DREAL Auvergne Rhône-Alpes

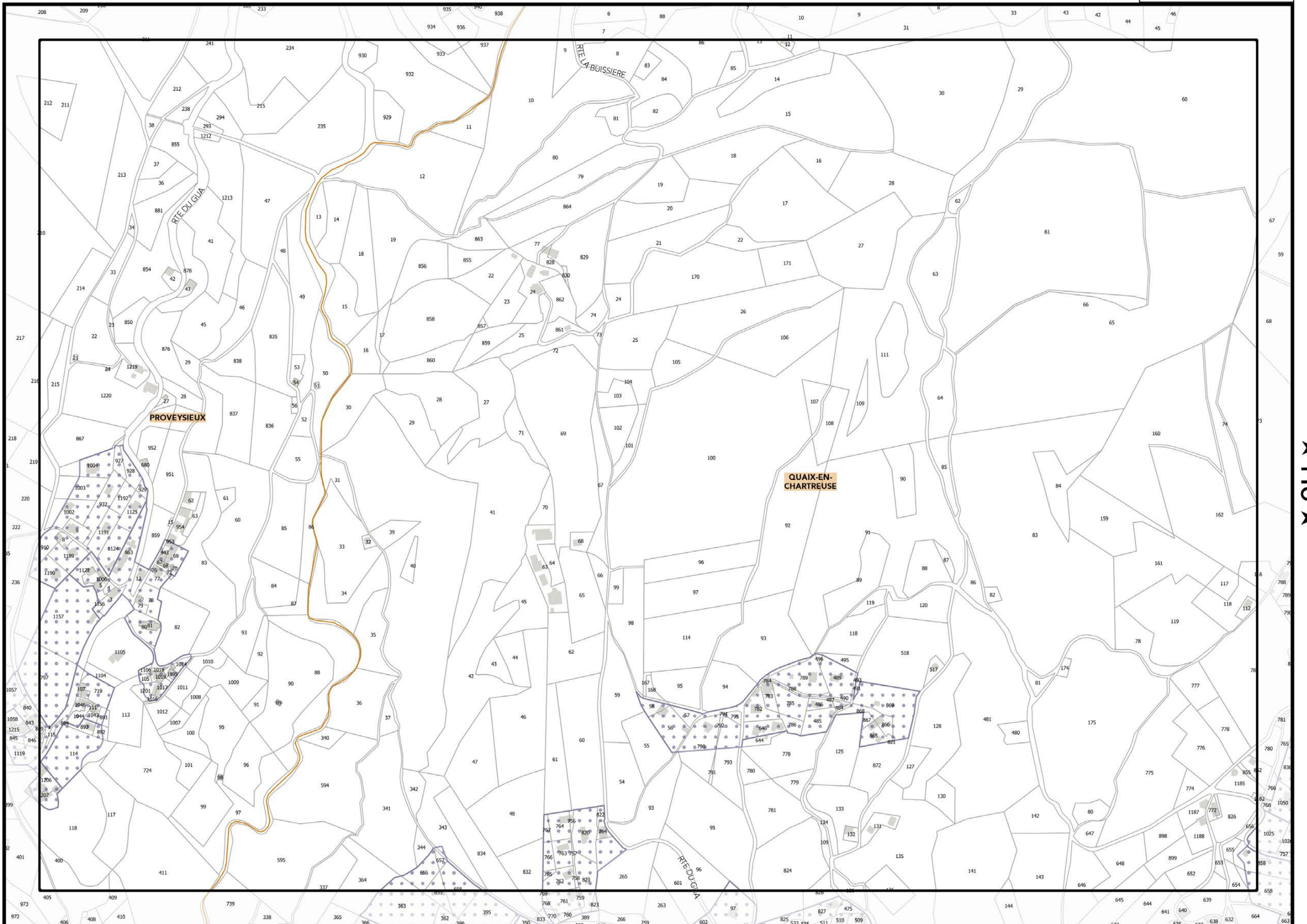




Légende: se référer aux premières pages de l'atlas

Sources :
@ DGFIP Cadastre 2016
@ DREAL Auvergne Rhône-Alpes

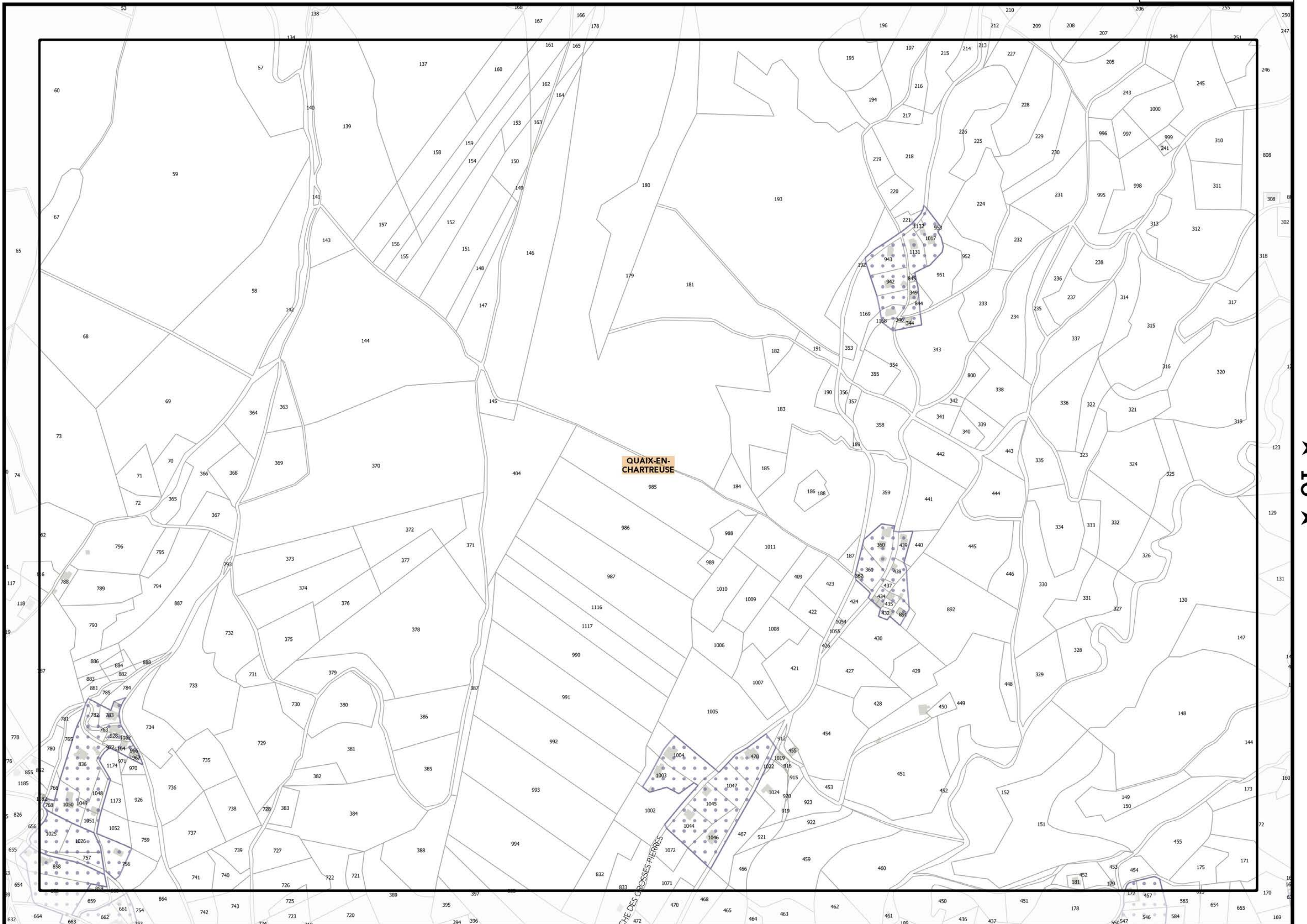




Légende: se référer aux premières pages de l'atlas

Sources :
@ DGFIP Cadastre 2016
@ DREAL Auvergne Rhône-Alpes

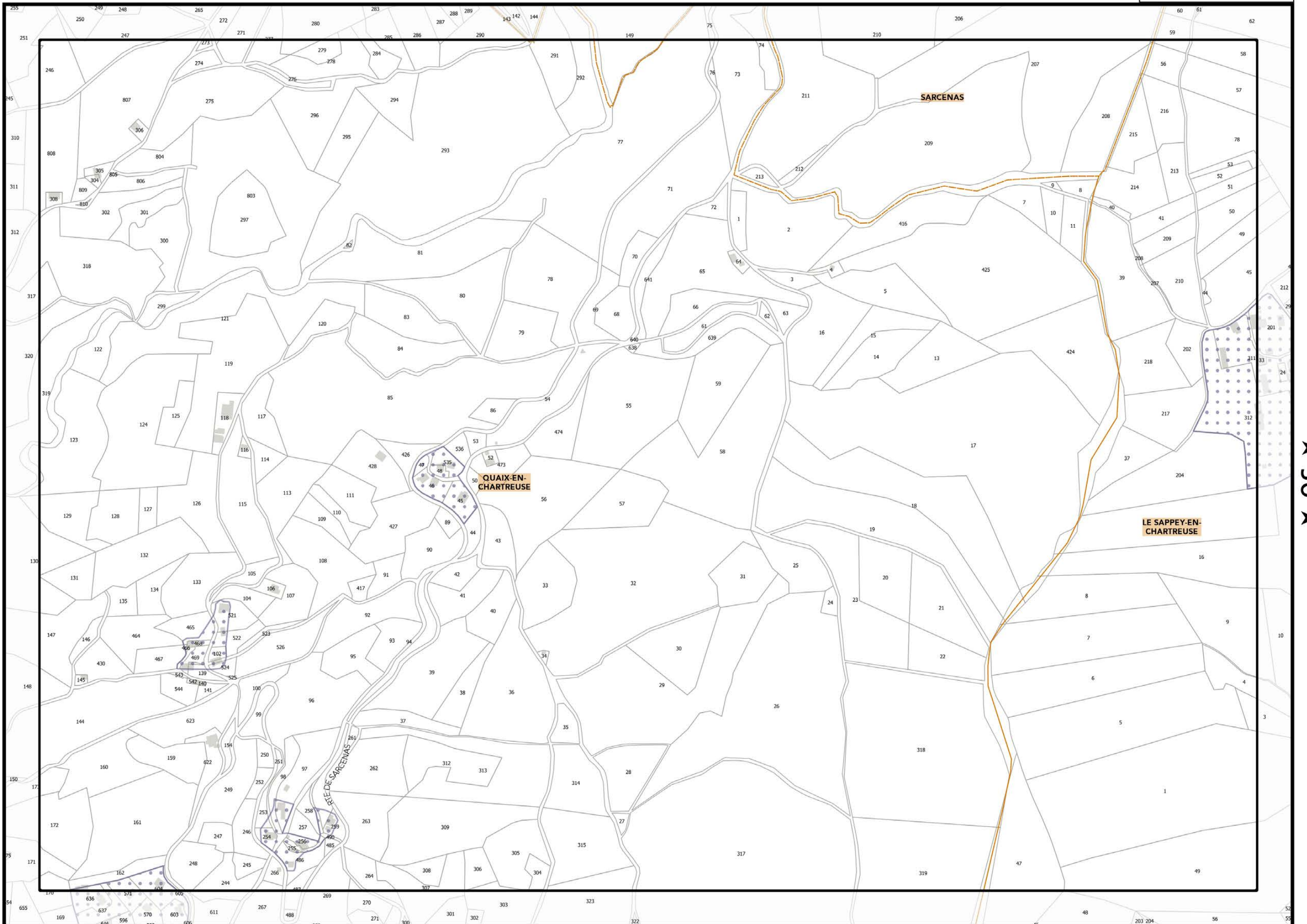




Légende: se référer aux premières pages de l'atlas

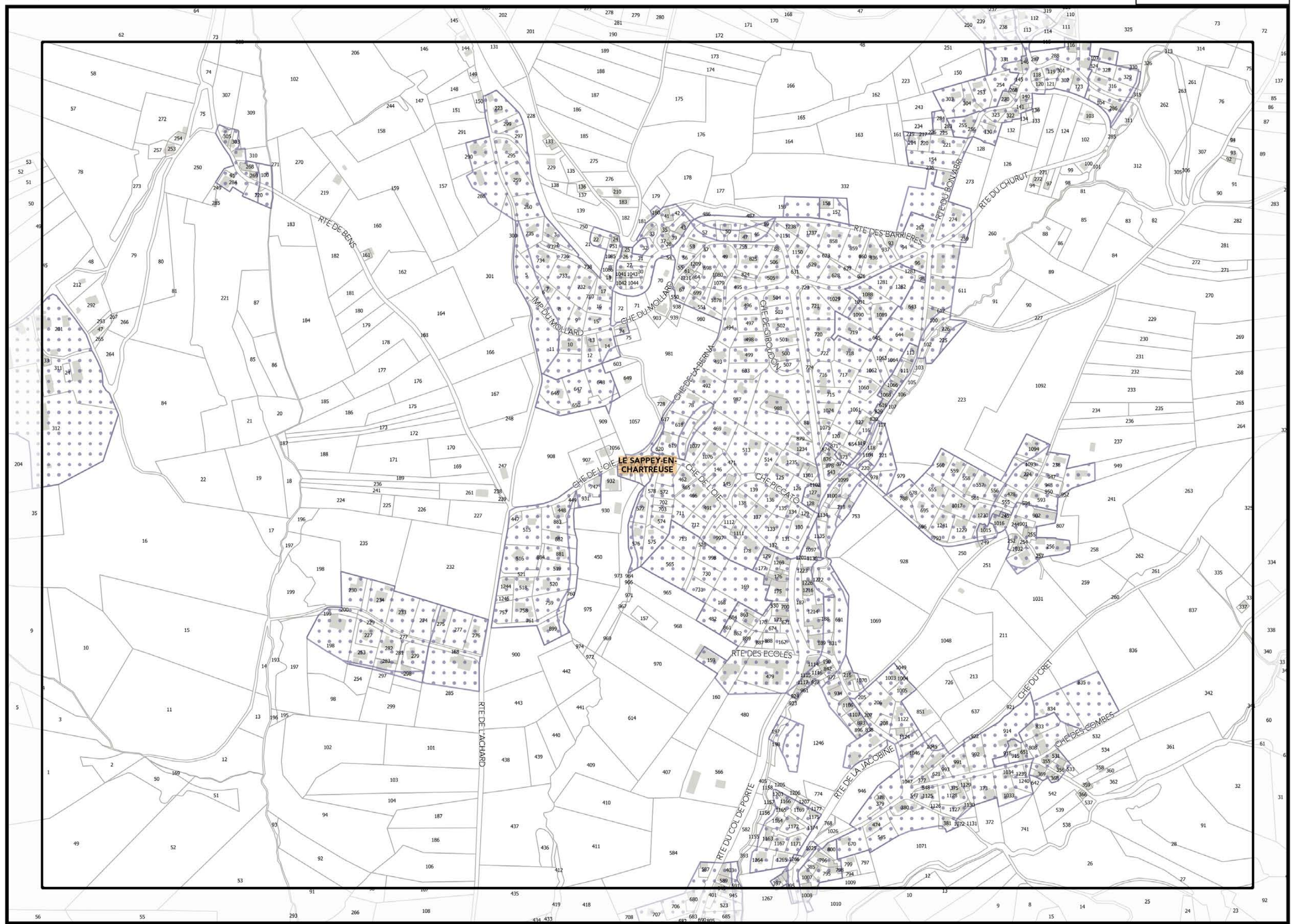
Sources :
@ DGFIP Cadastre 2016
@ DREAL Auvergne Rhône-Alpes





Légende: se référer aux premières pages de l'atlas

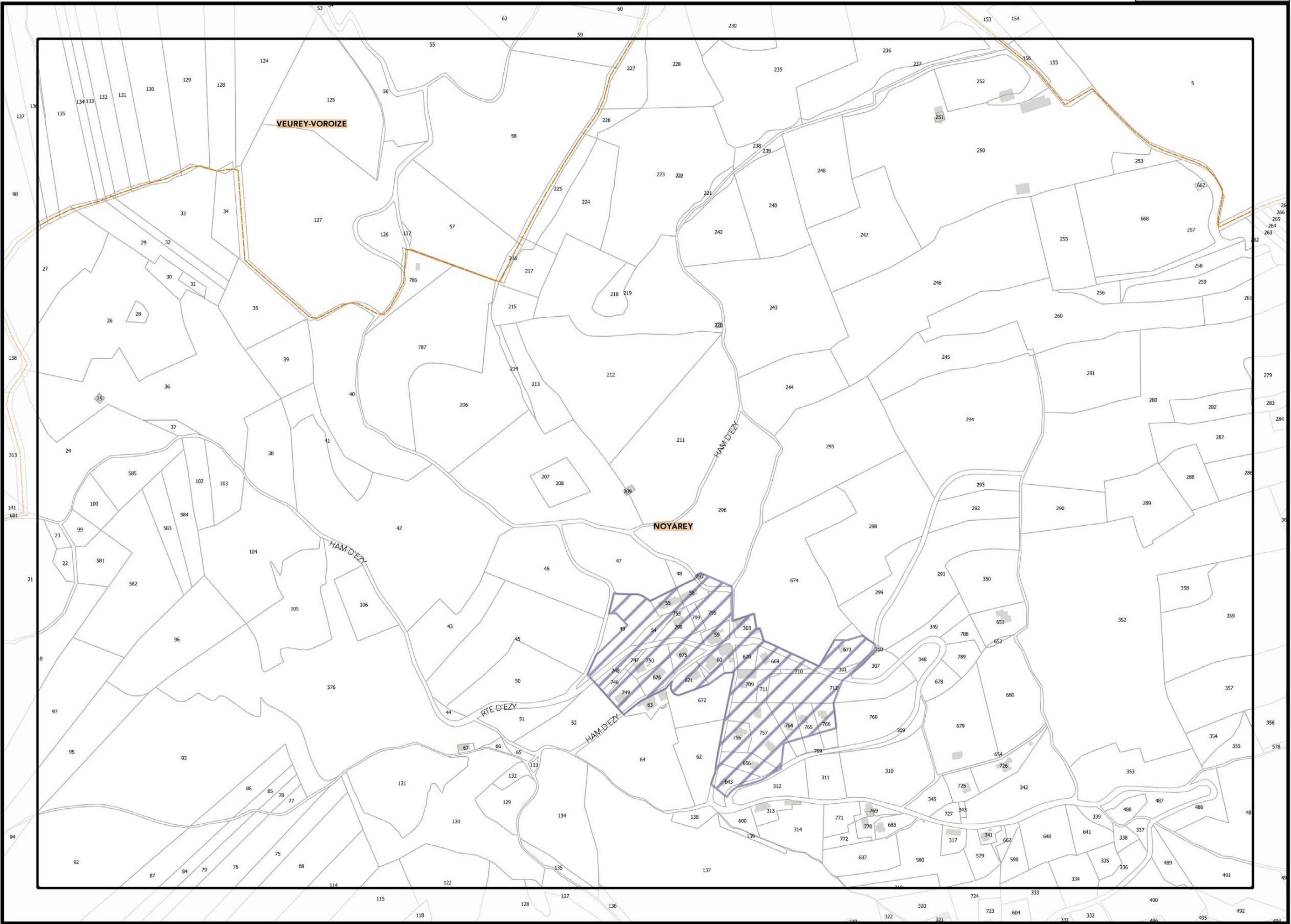
Sources :
@ DGFIP Cadastre 2016
@ DREAL Auvergne Rhône-Alpes



Légende: se référer aux premières pages de l'atlas

Sources :
@ DGFIP Cadastre 2016
@ DREAL Auvergne Rhône-Alpes

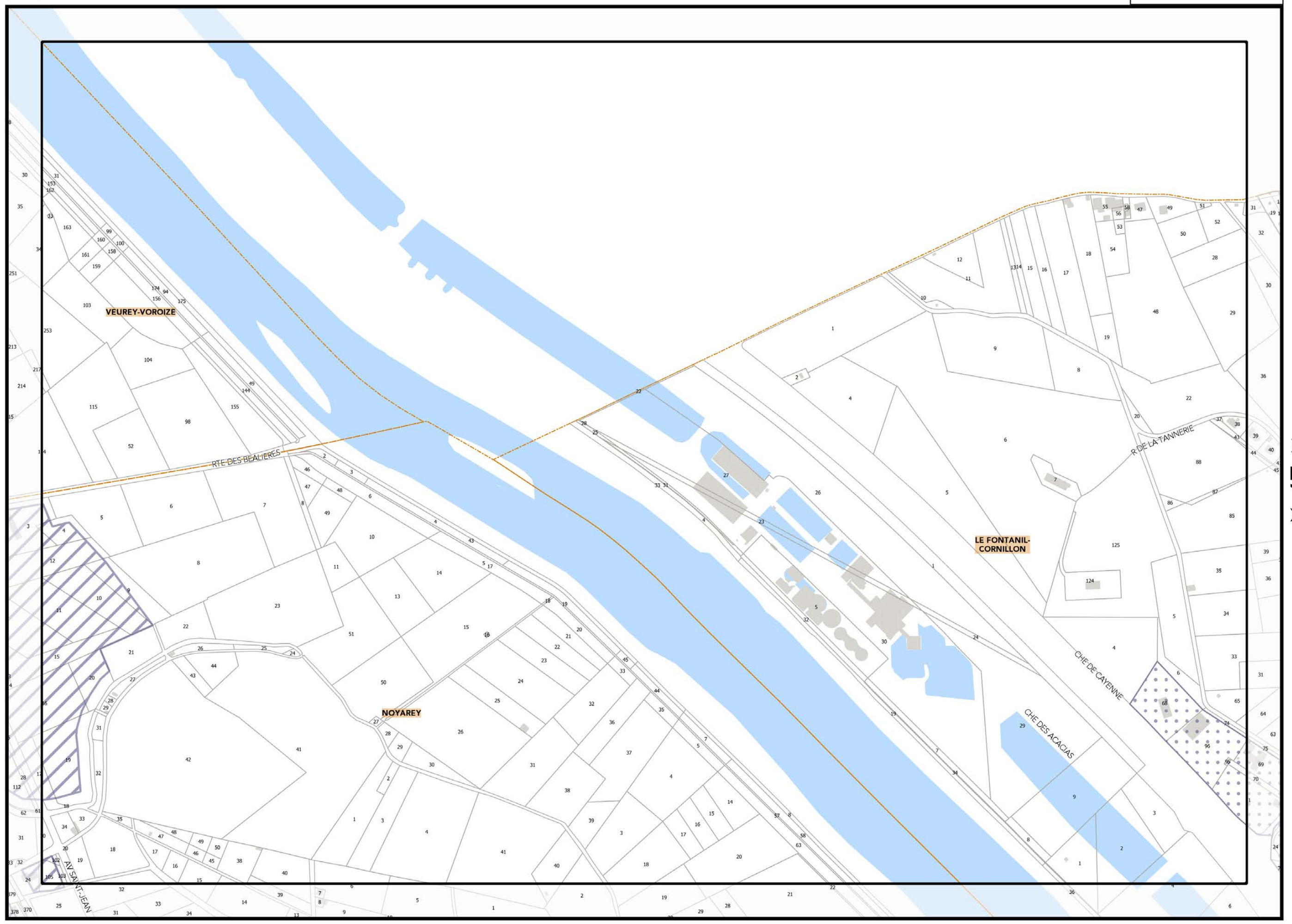




Légende: se référer aux premières pages de l'atlas

Sources :
@ DGFIP Cadastre 2016
@ DREAL Auvergne Rhône-Alpes



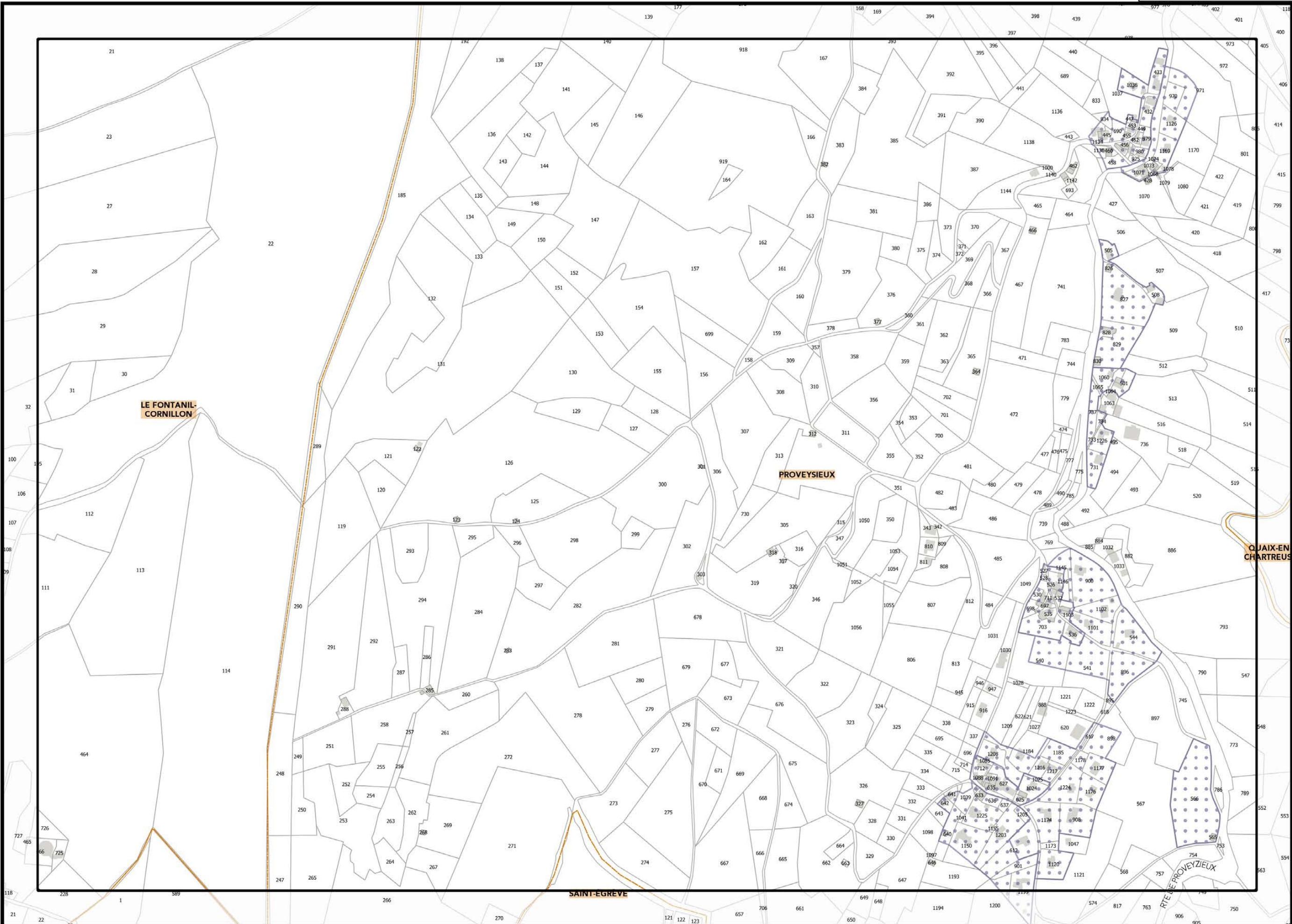


Légende: se référer aux premières pages de l'atlas

Sources :
@ DGFIP Cadastre 2016
@ DREAL Auvergne Rhône-Alpes

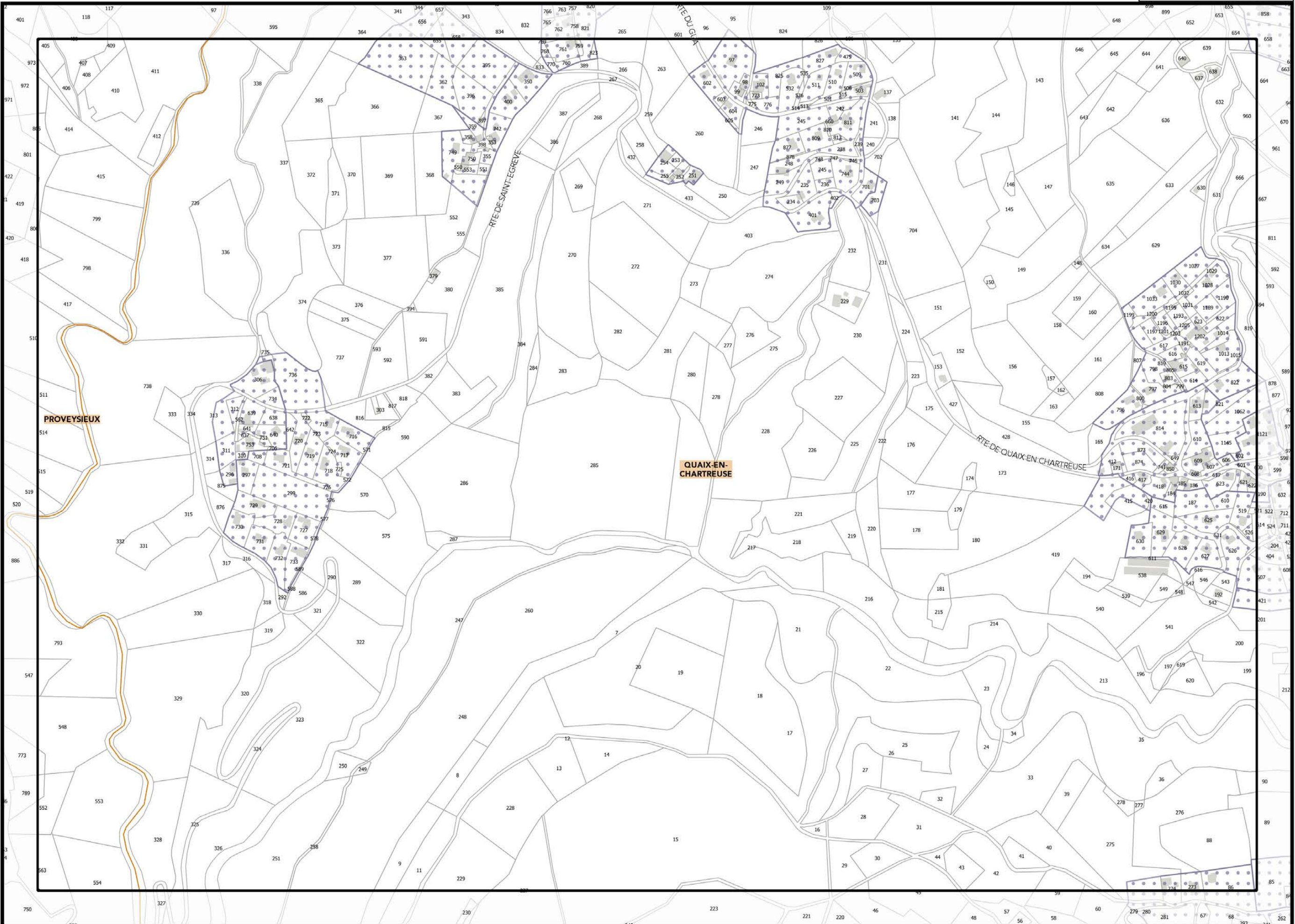
D8





Légende: se référer aux premières pages de l'atlas

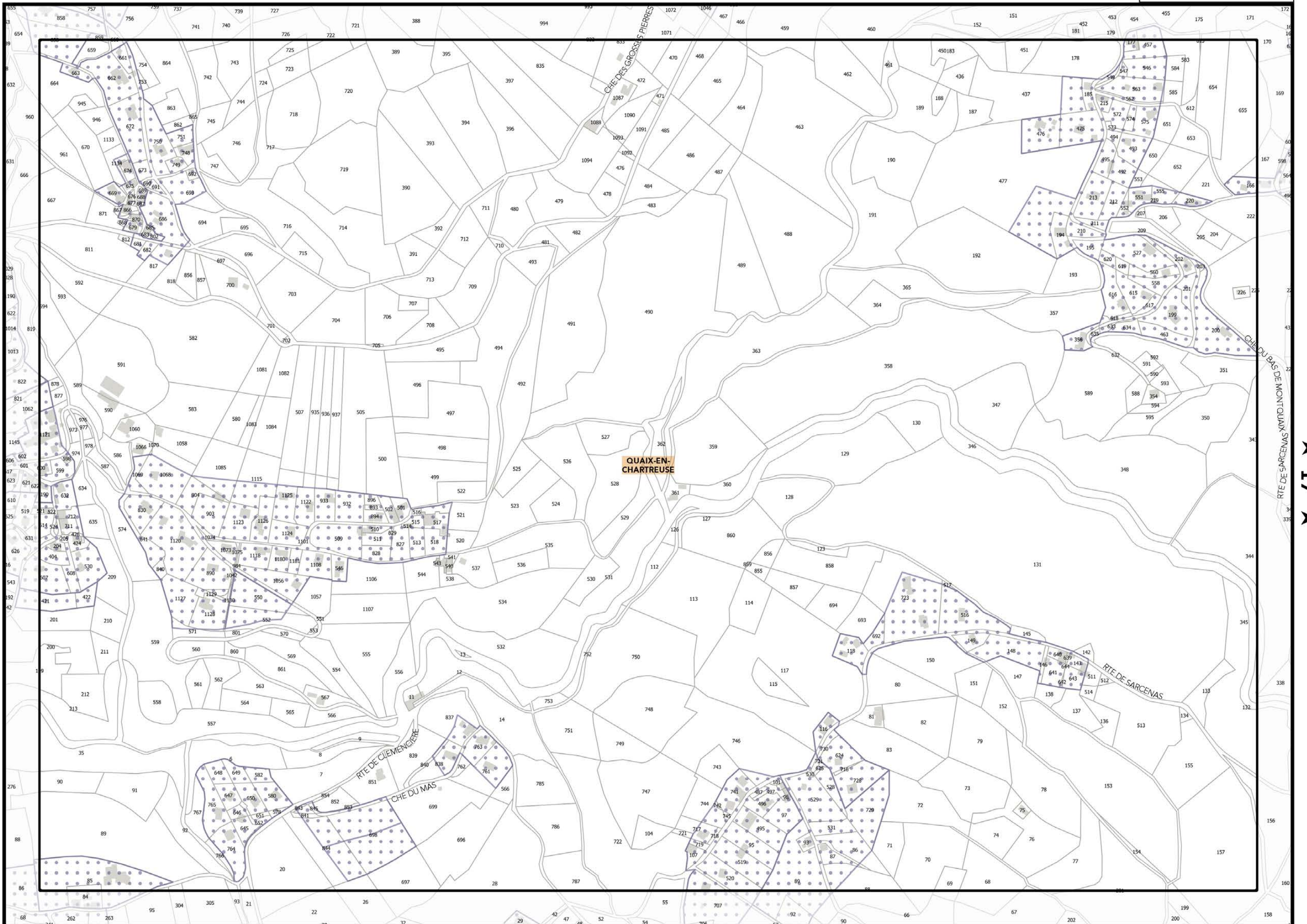
Sources :
@ DGFIP Cadastre 2016
@ DREAL Auvergne Rhône-Alpes



Légende: se référer aux premières pages de l'atlas

Sources :
@ DGFIP Cadastre 2016
@ DREAL Auvergne Rhône-Alpes





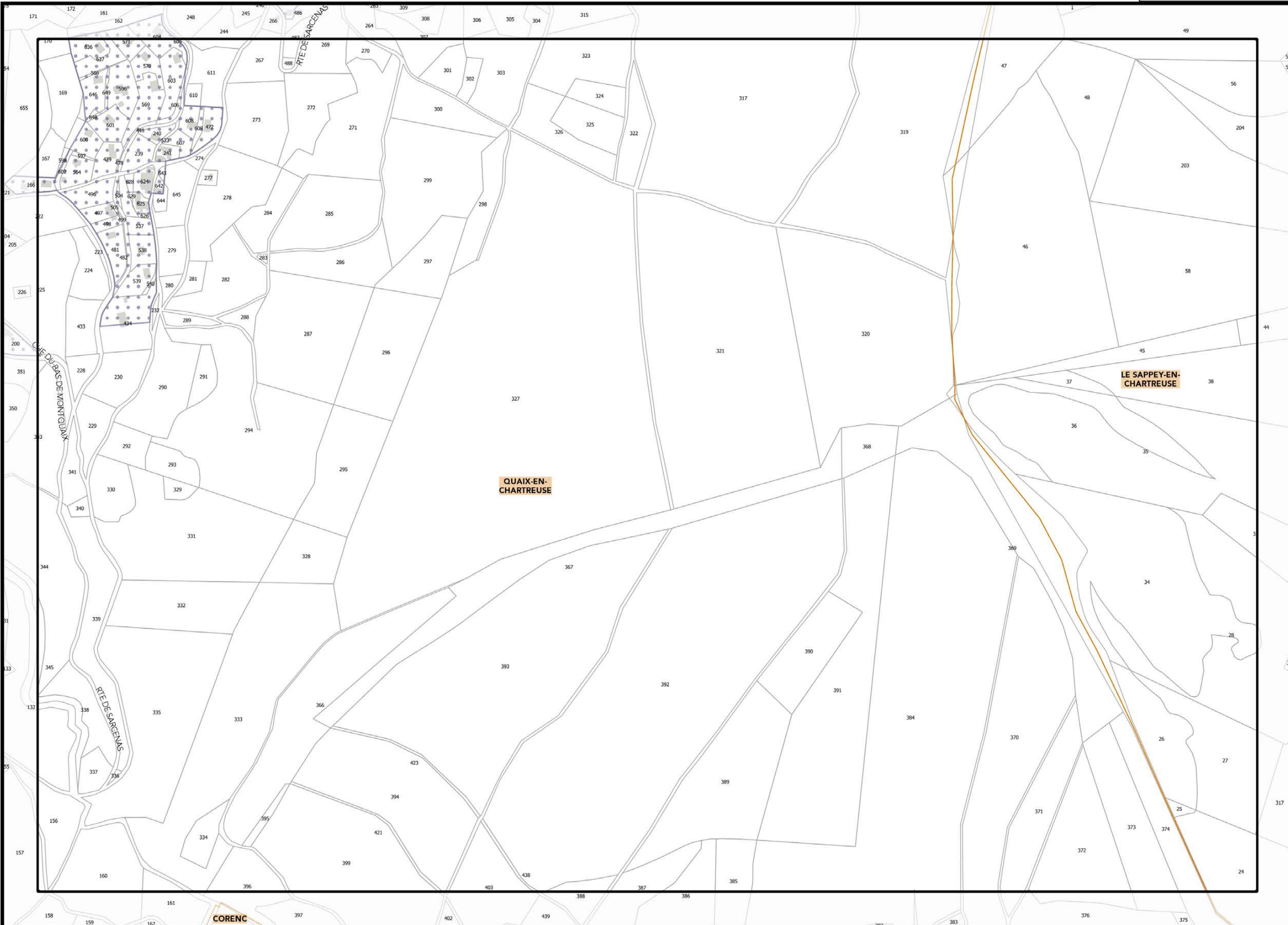
QUAIX-EN-CHARTREUSE

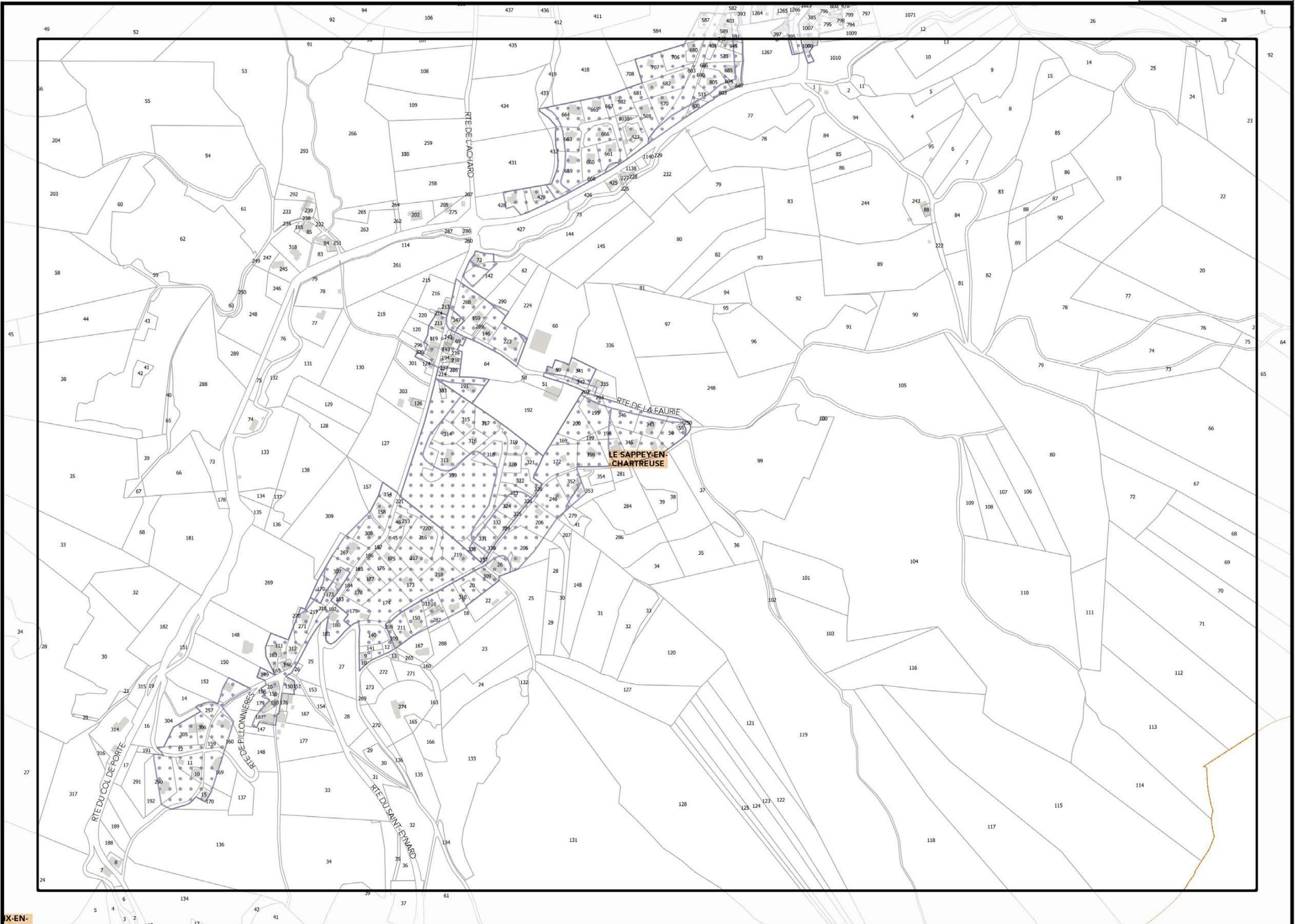
Légende: se référer aux premières pages de l'atlas

Sources :
@ DGFIP Cadastre 2016
@ DREAL Auvergne Rhône-Alpes

0 75 150 m



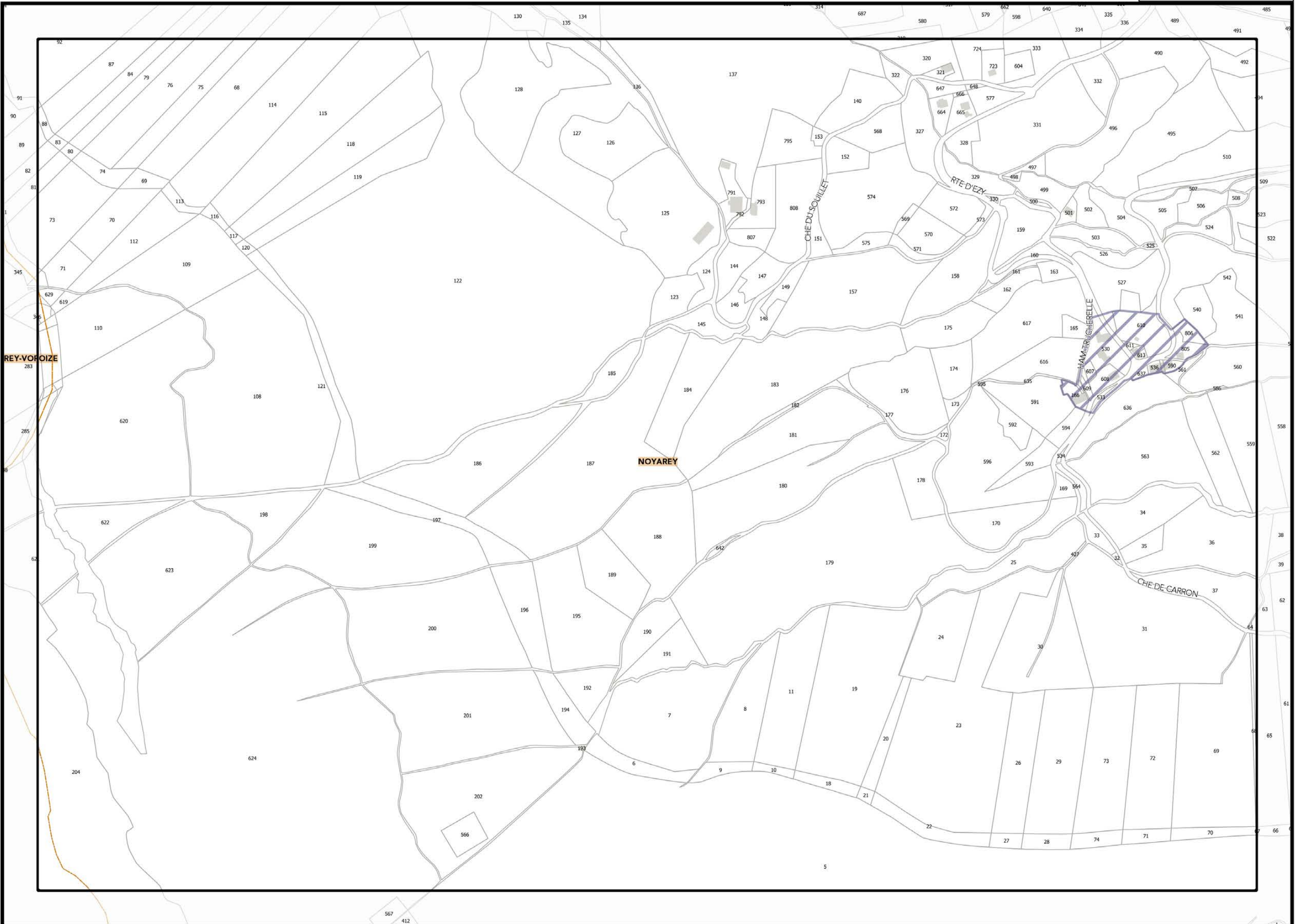




Légende: se référer aux premières pages de l'atlas

Sources :
@ DGFIP Cadastre 2016
@ DREAL Auvergne Rhône-Alpes

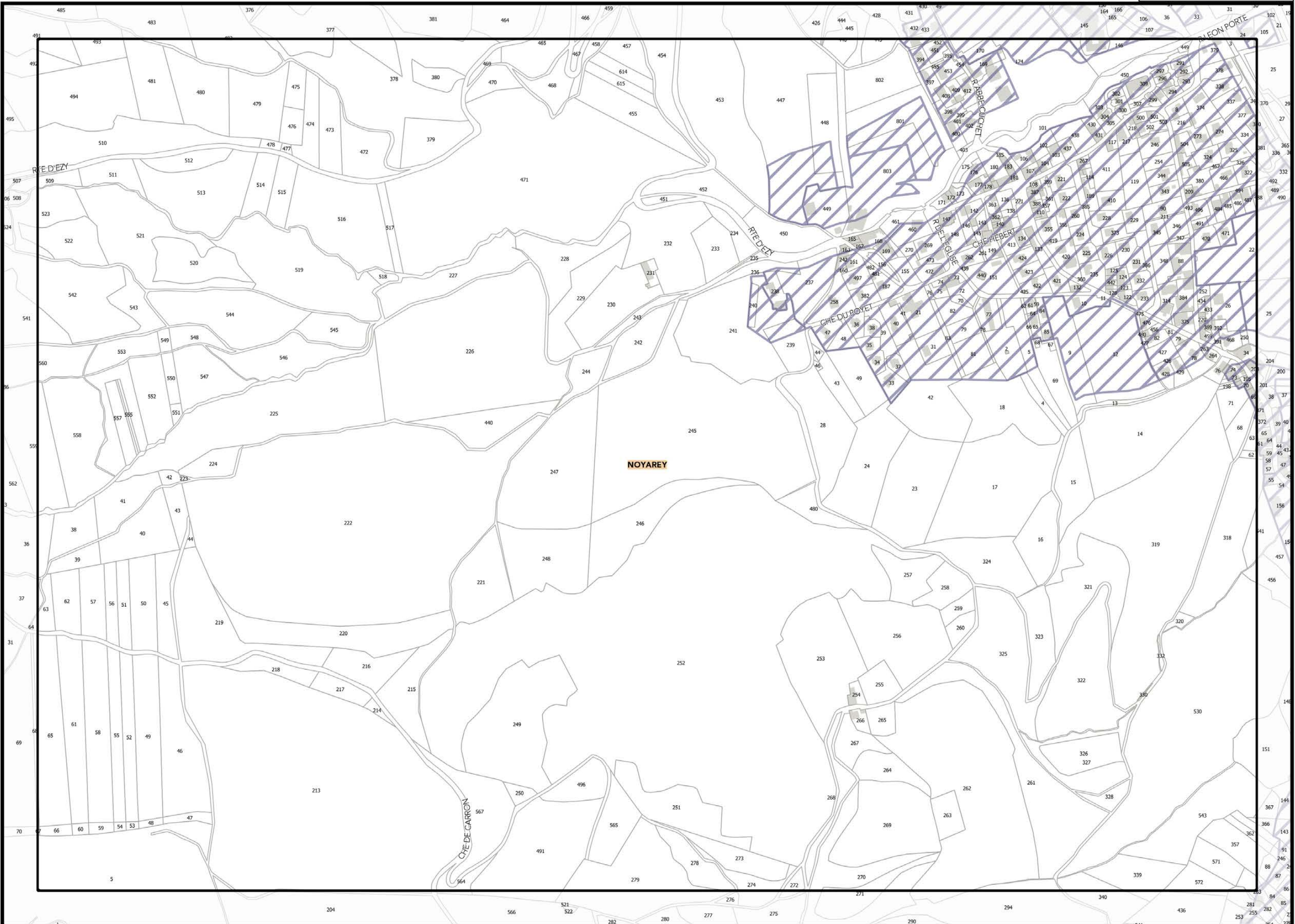




Légende: se référer aux premières pages de l'atlas

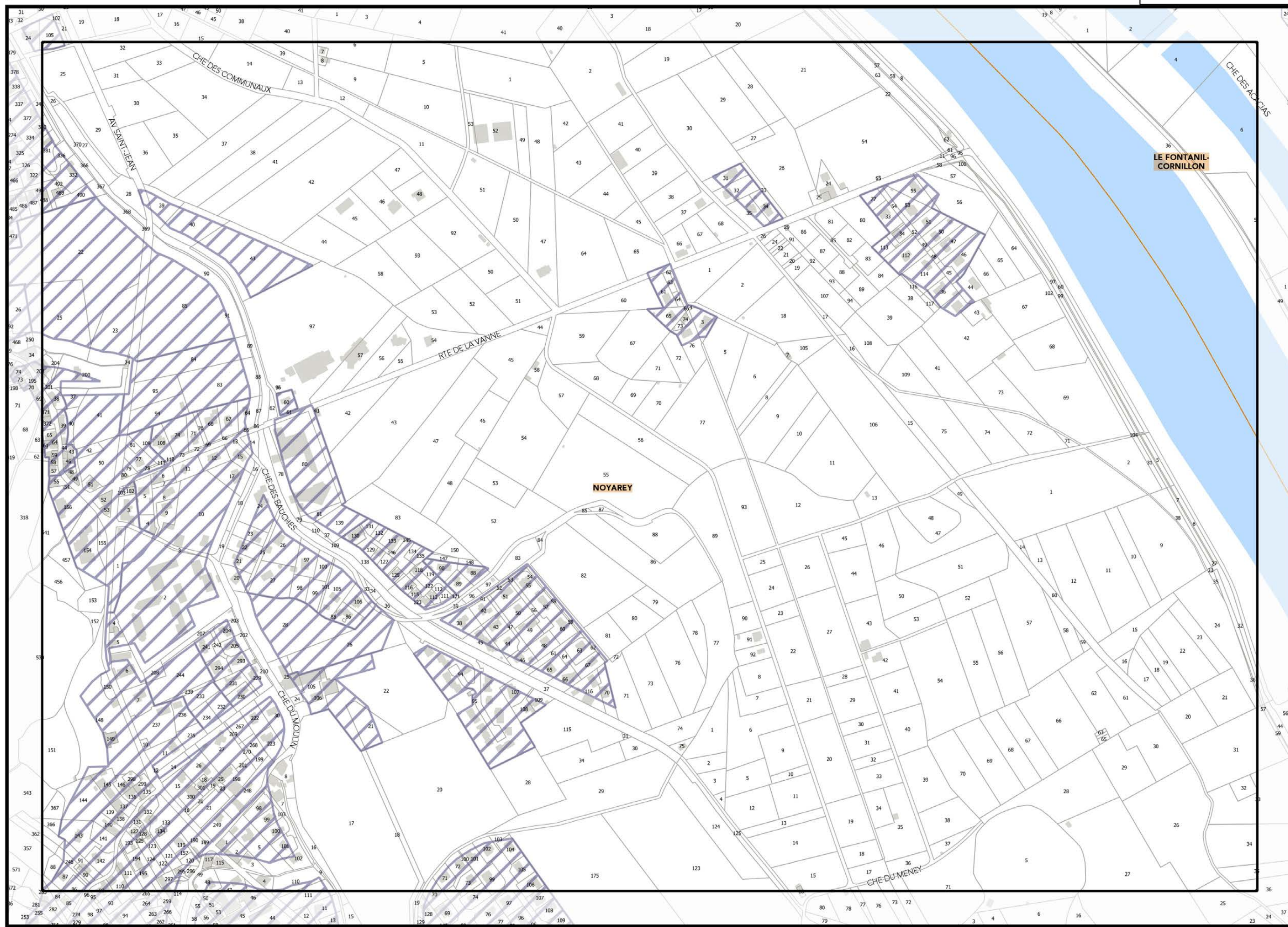
Sources :
@ DGFIP Cadastre 2016
@ DREAL Auvergne Rhône-Alpes





▲ B8 ▲

▼ 8D ▼



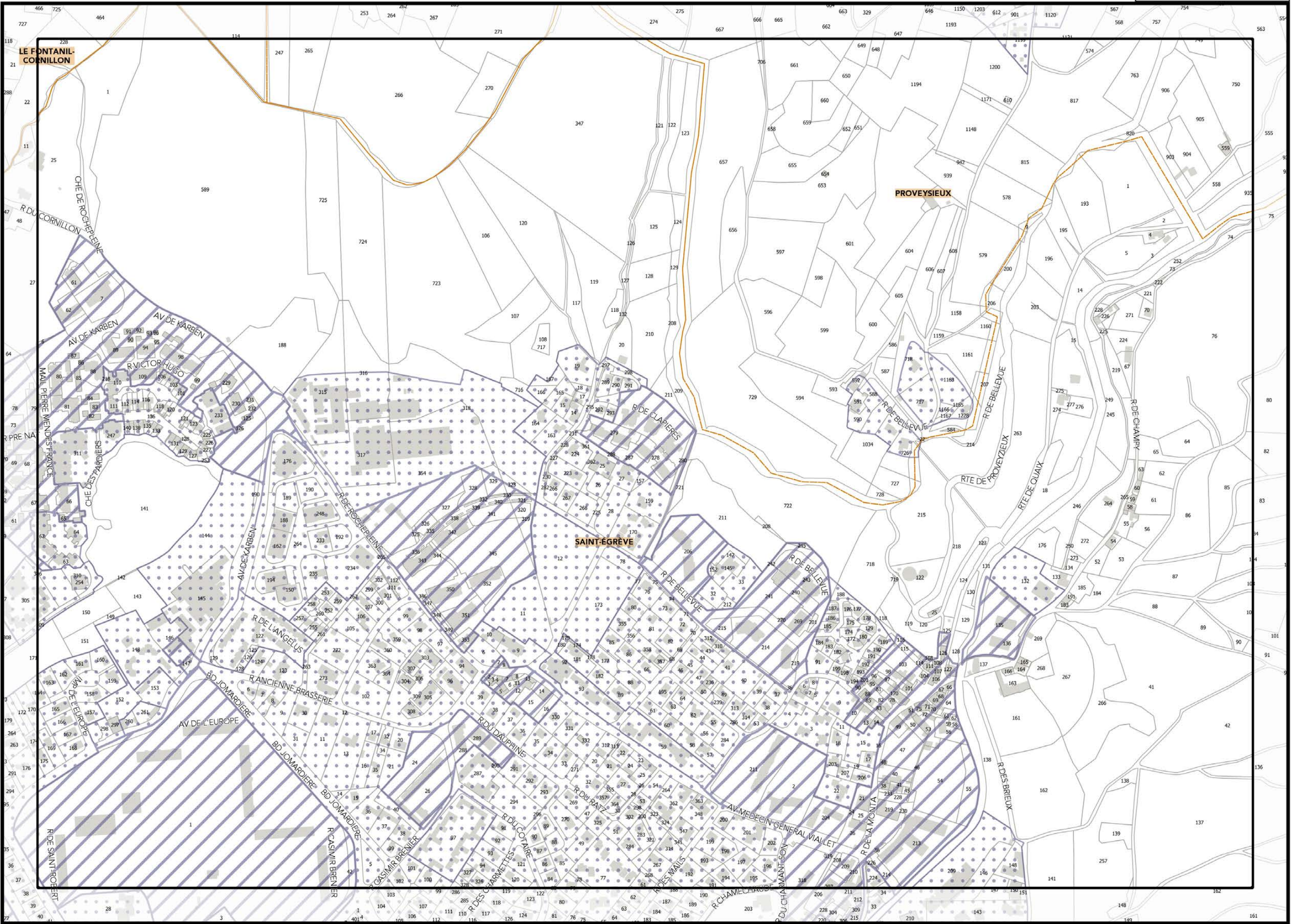
▲ C8 ▲

▲ E8 ▼

Légende: se référer aux premières pages de l'atlas

Sources :
@ DGFIP Cadastre 2016
@ DREAL Auvergne Rhône-Alpes





▲ E8 ▲

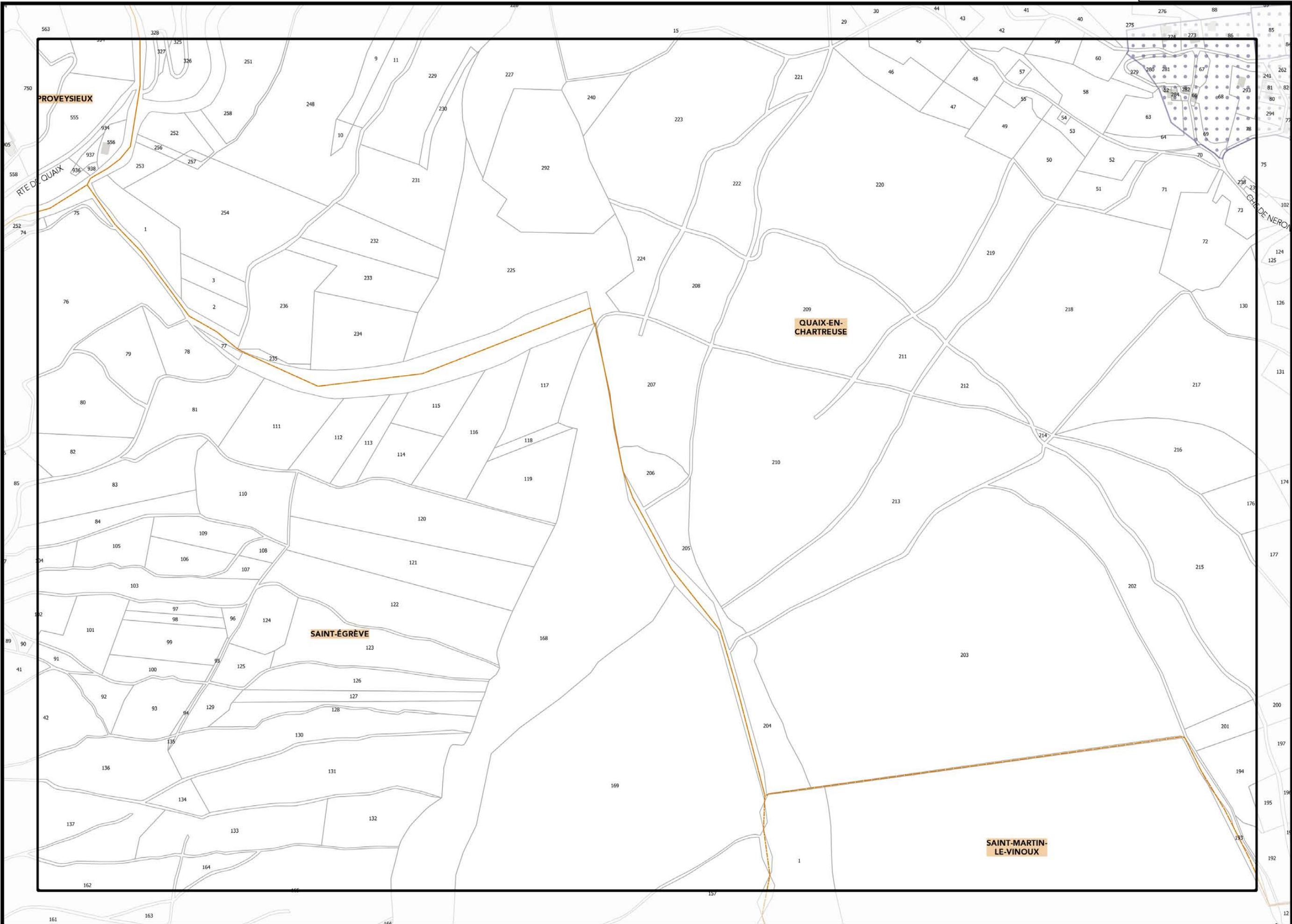
▼ G8 ▼

Légende: se référer aux premières pages de l'atlas

Sources :
 @ DGFIP Cadastre 2016
 @ DREAL Auvergne Rhône-Alpes

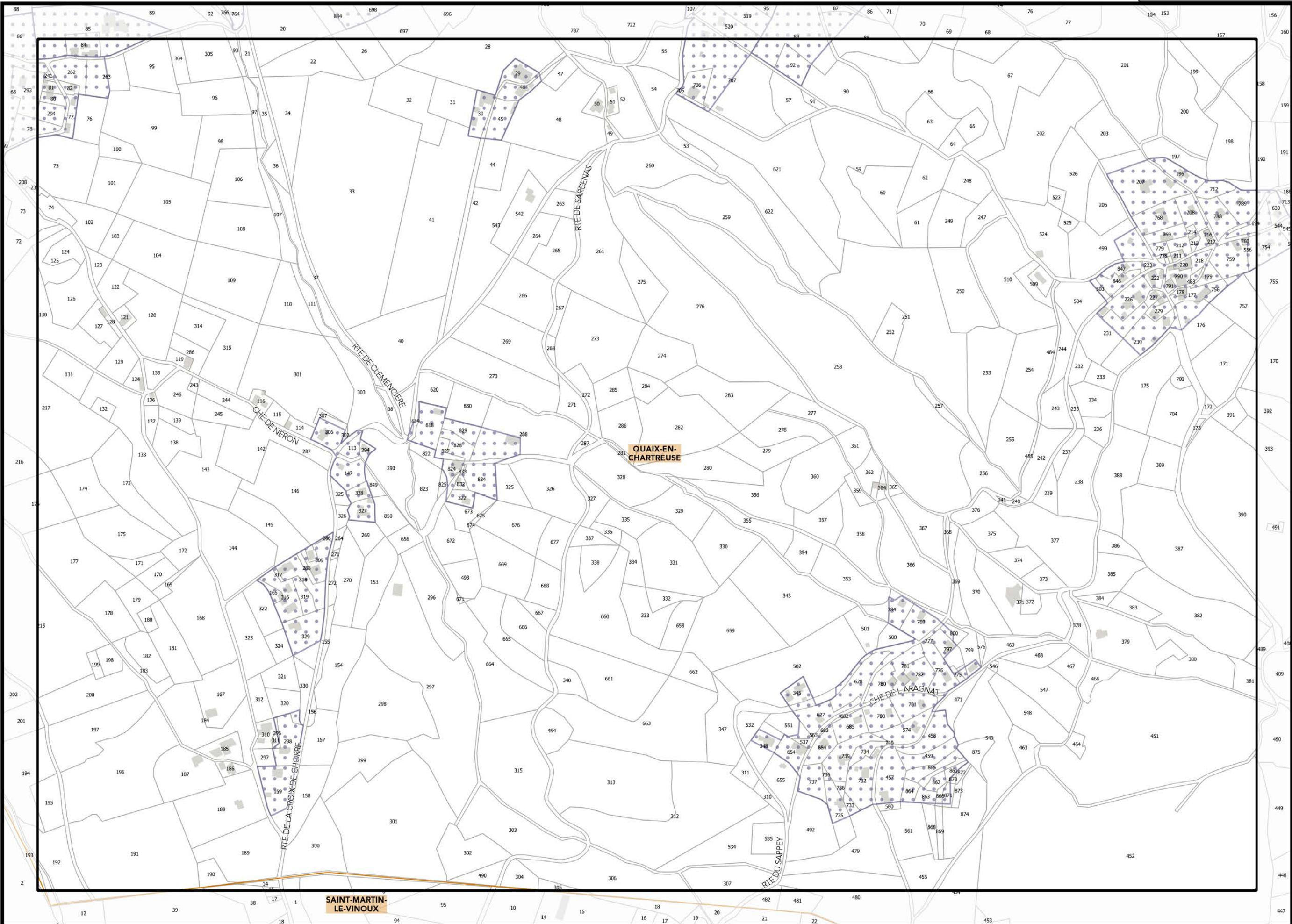
▼ F9 ▼

0 75 150 m



Légende: se référer aux premières pages de l'atlas

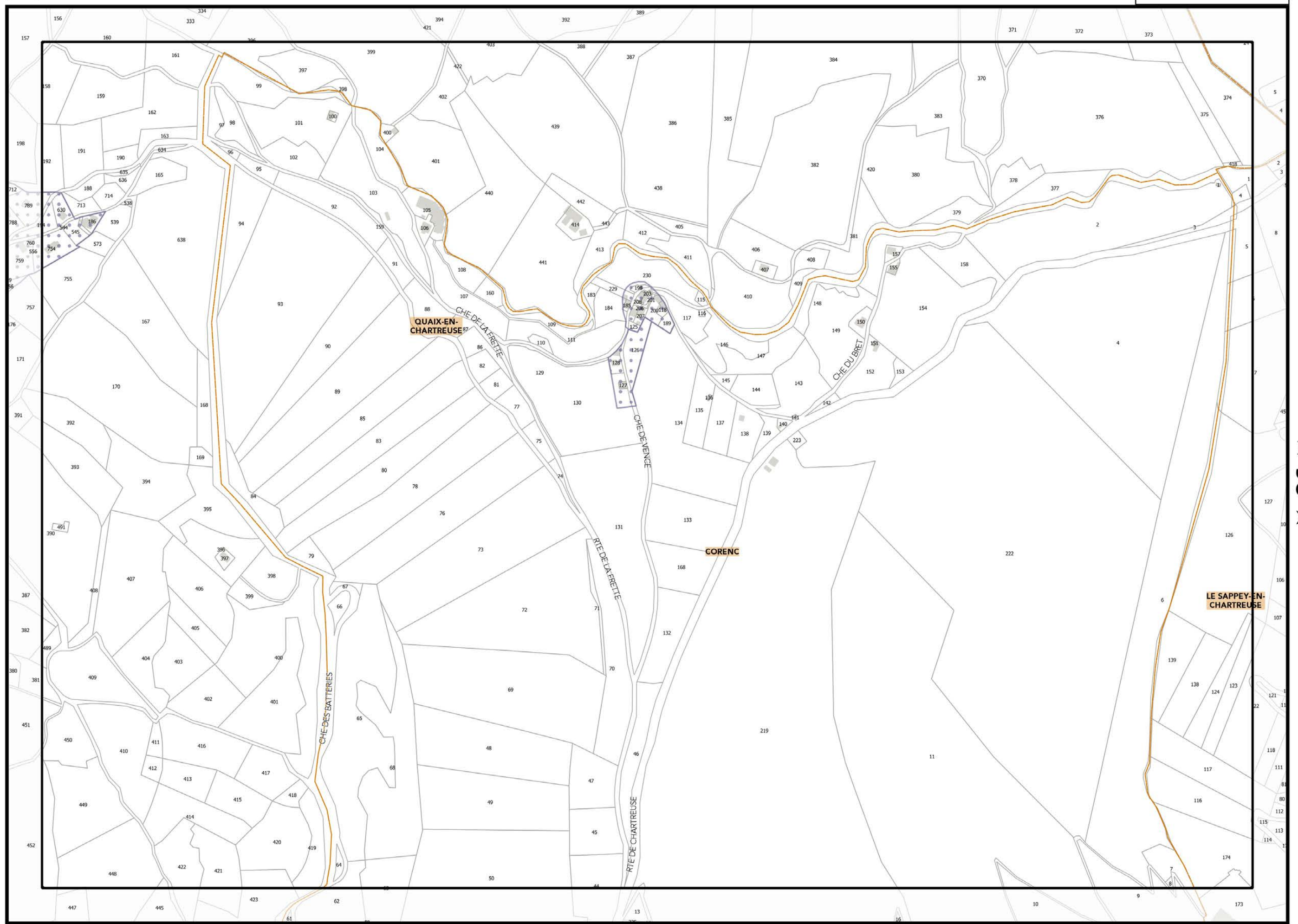
Sources :
@ DGFIP Cadastre 2016
@ DREAL Auvergne Rhône-Alpes



▲ G8 ▲

▼ 8I ▼

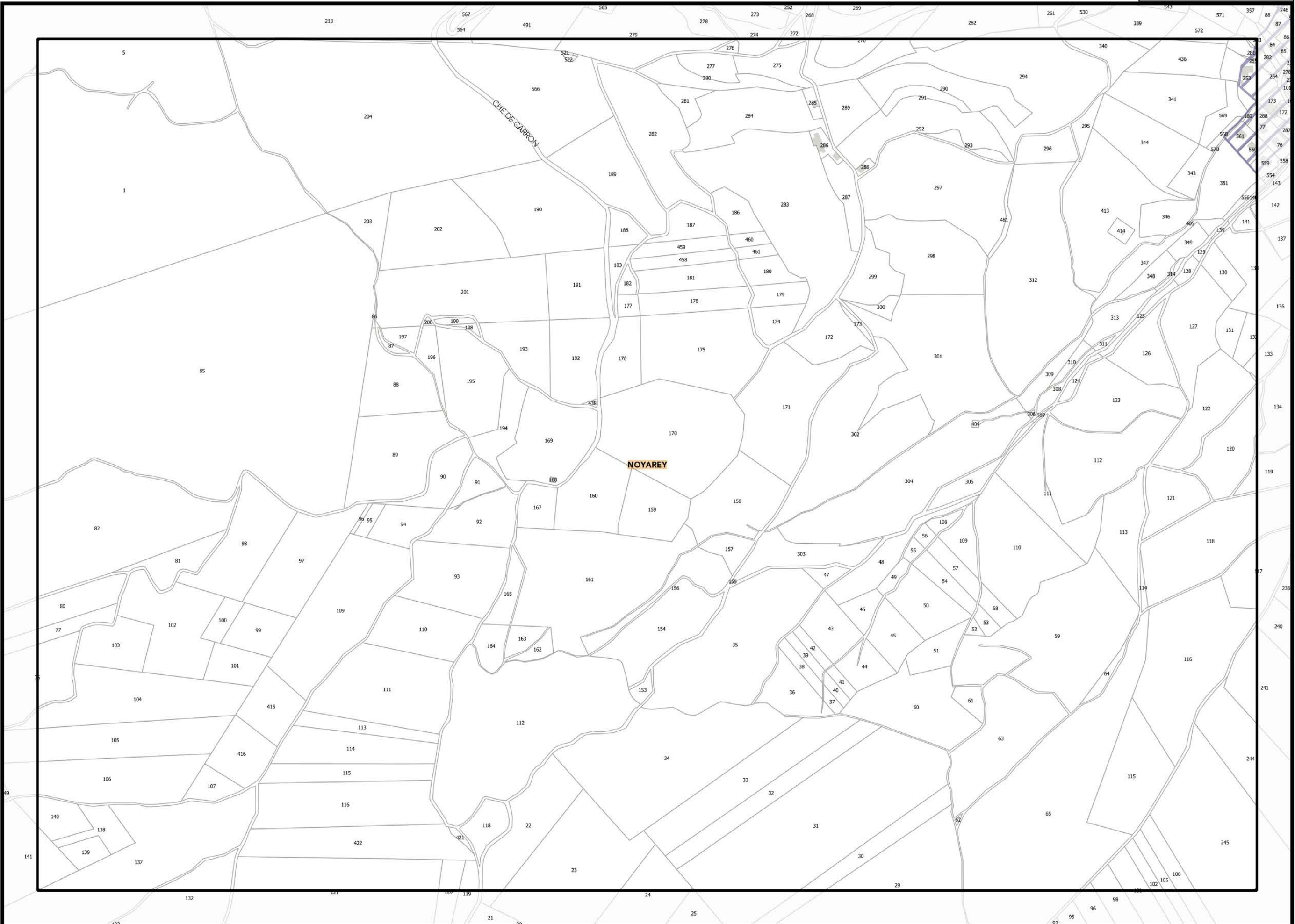
SAINT-MARTIN-LE-VINOUX



Légende: se référer aux premières pages de l'atlas

Sources :
@ DGFIP Cadastre 2016
@ DREAL Auvergne Rhône-Alpes

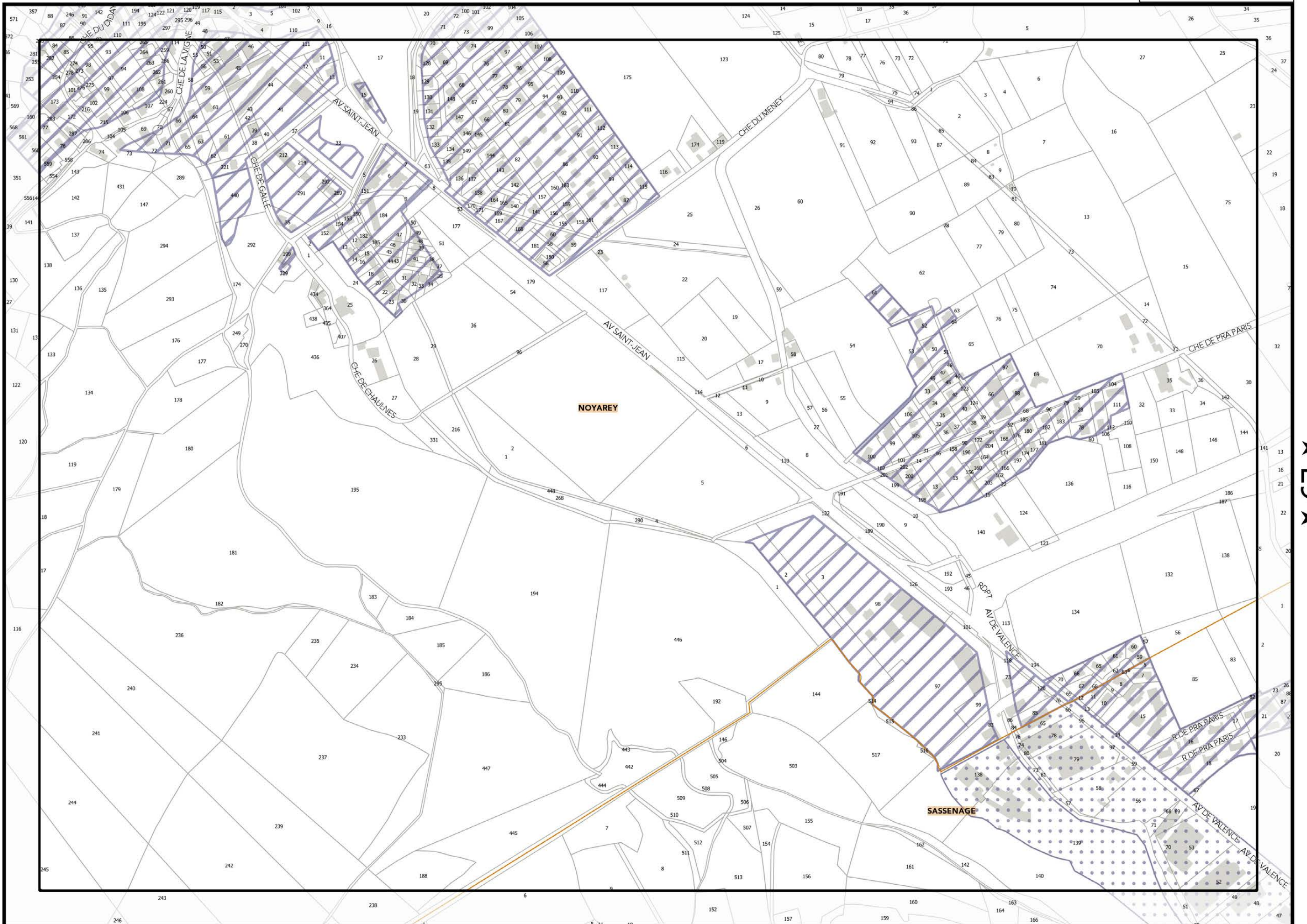




Légende: se référer aux premières pages de l'atlas

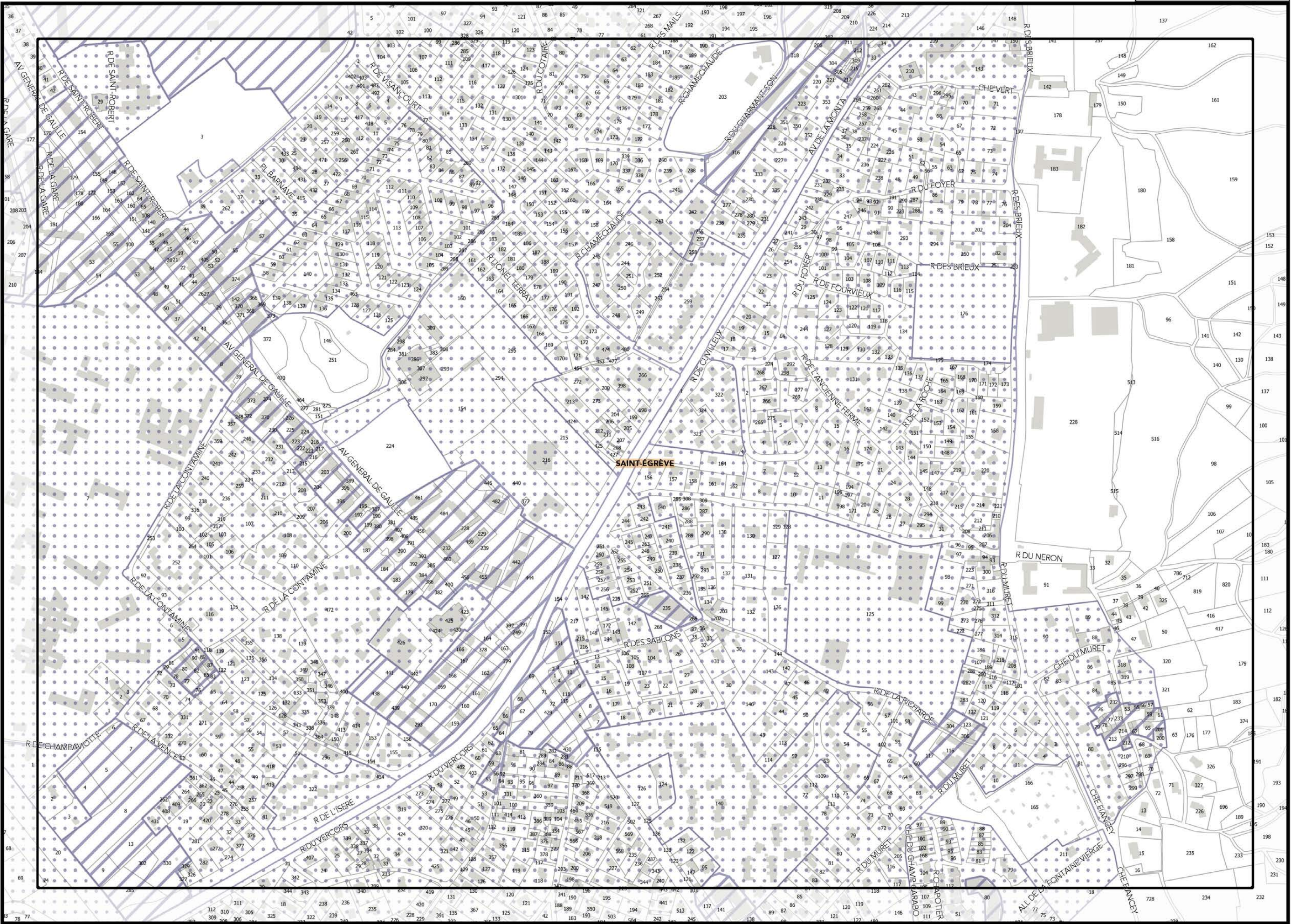
Sources :
@ DGFIP Cadastre 2016
@ DREAL Auvergne Rhône-Alpes





▲ C9 ▲

▲ E9 ▼



▲ E9 ▲

▼ G9 ▼

Sources :
 @ DGFIP Cadastre 2016
 @ DREAL Auvergne Rhône-Alpes

▼ F10 ▼



Légende: se référer aux premières pages de l'atlas



▲ F9 ▲

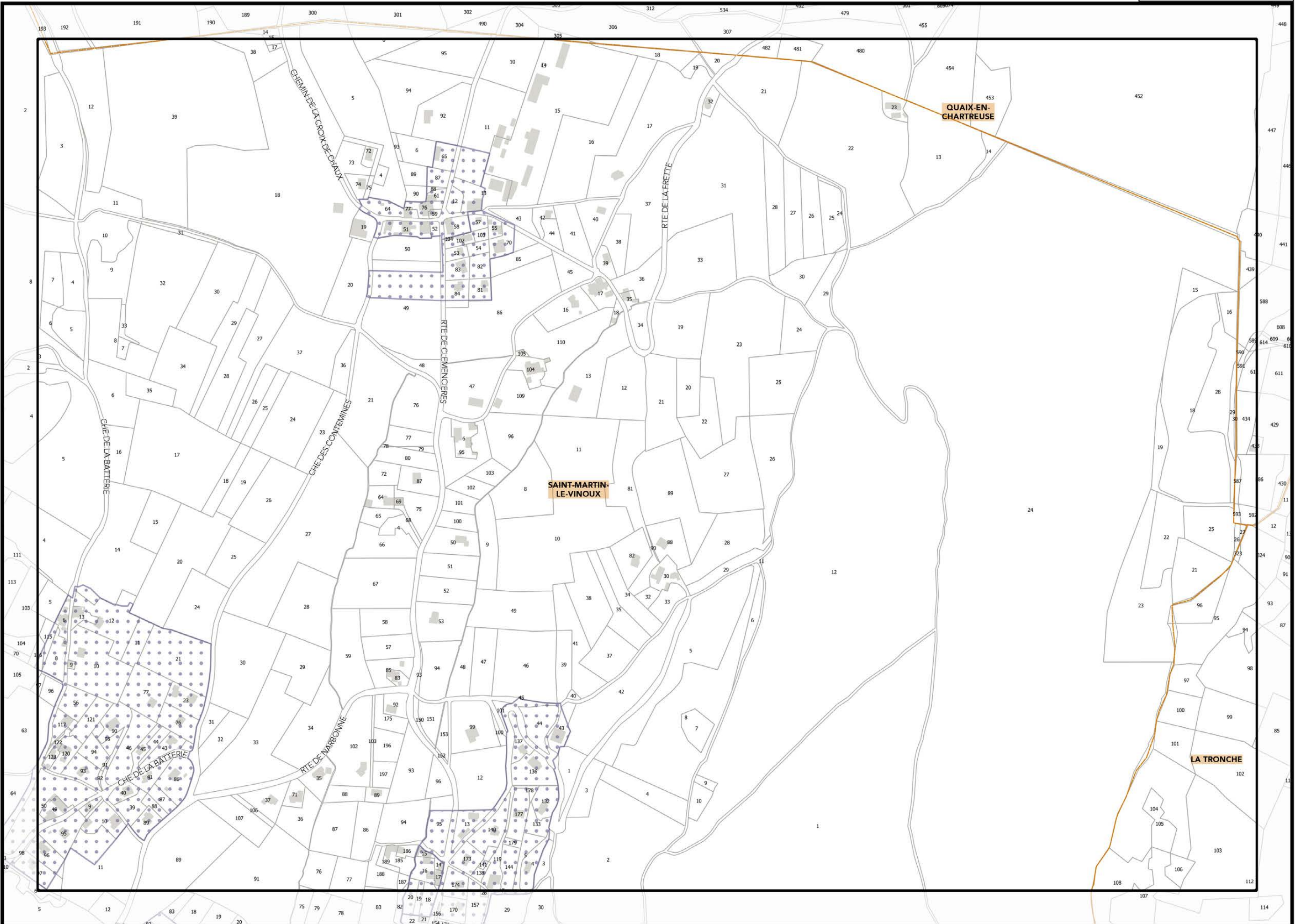
▼ 6H ▼

▼ G10 ▼

Légende: se référer aux premières pages de l'atlas

Sources :
@ DGFIP Cadastre 2016
@ DREAL Auvergne Rhône-Alpes

0 75 150 m




▲ G9 ▲

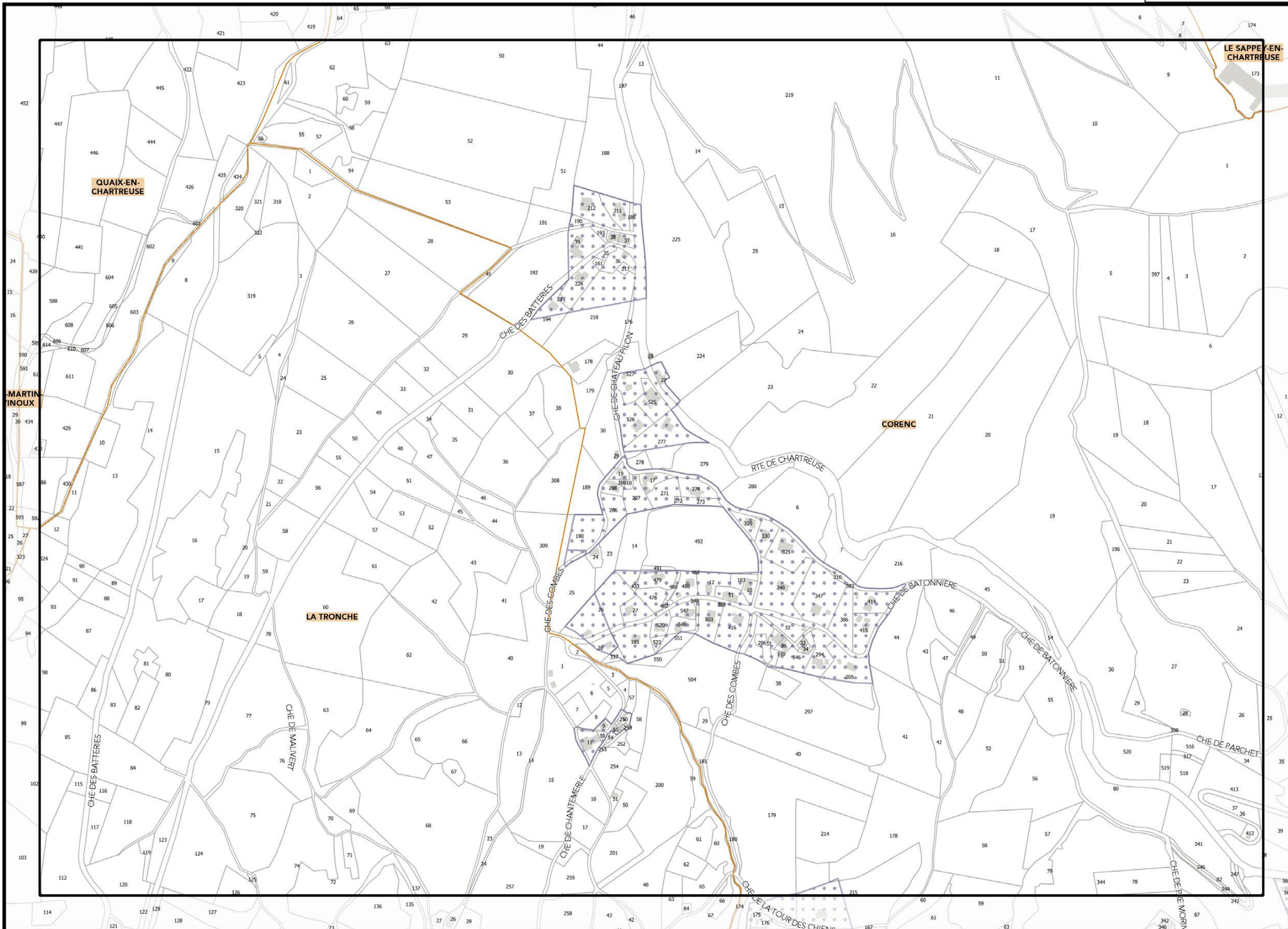
▼ 6I ▼

Sources :
 @ DGFIP Cadastre 2016
 @ DREAL Auvergne Rhône-Alpes

▼ H10 ▼

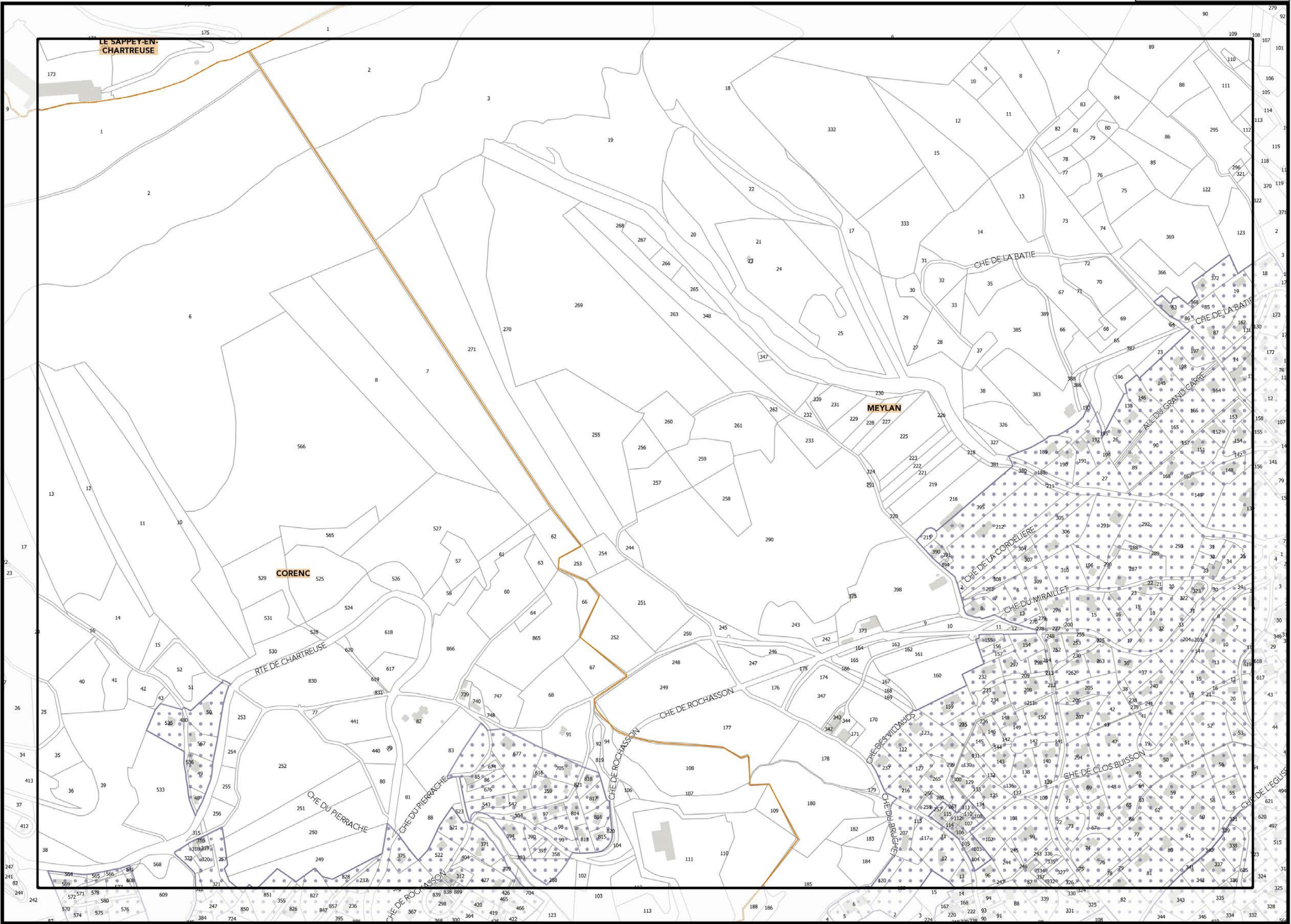
Légende: se référer aux premières pages de l'atlas





▲ H9 ▲

▼ 6J ▼



▲ I9 ▲

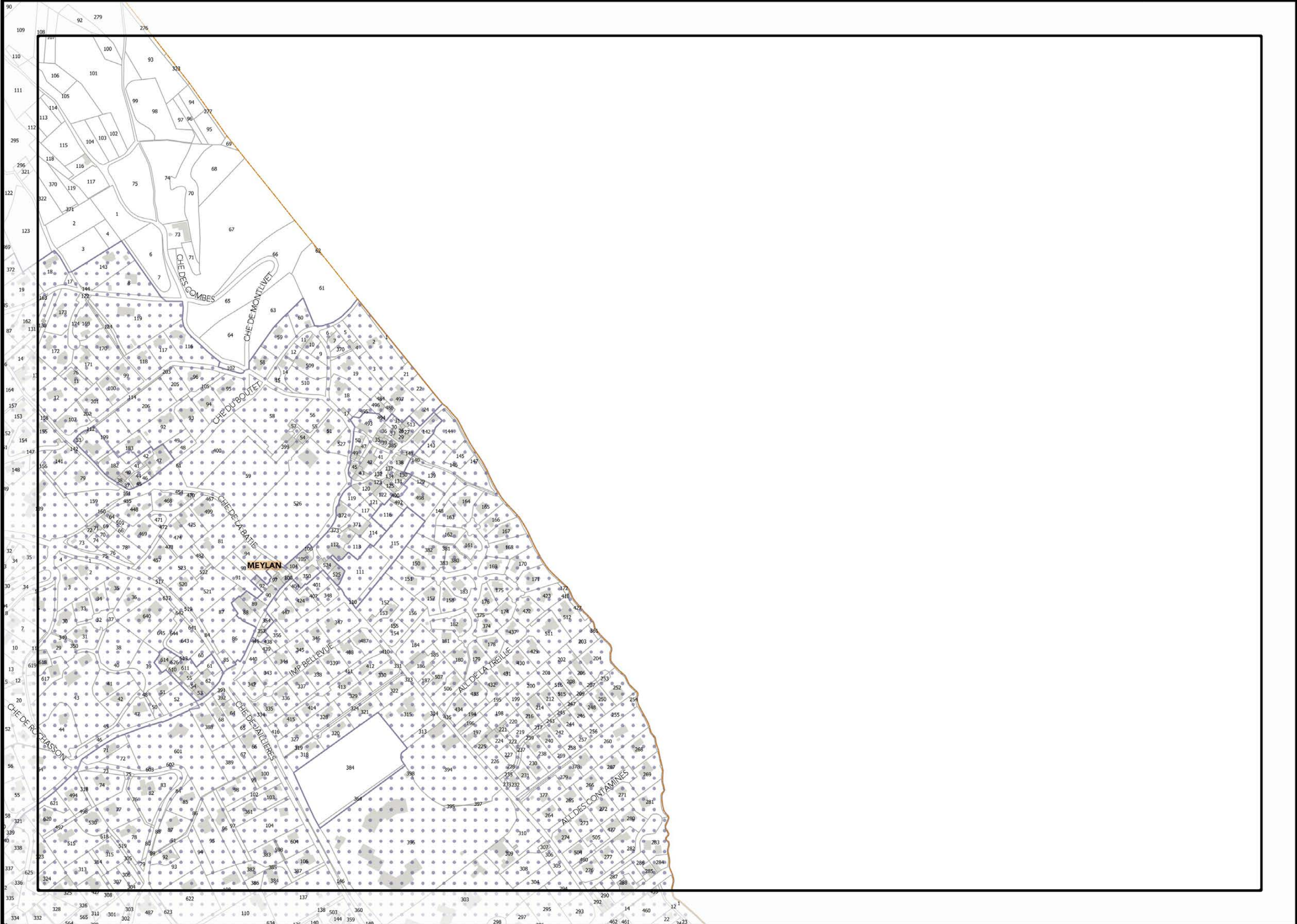
▲ K9 ▼

▼ J10 ▼

Légende: se référer aux premières pages de l'atlas

Sources :
 @ DGFIP Cadastre 2016
 @ DREAL Auvergne Rhône-Alpes






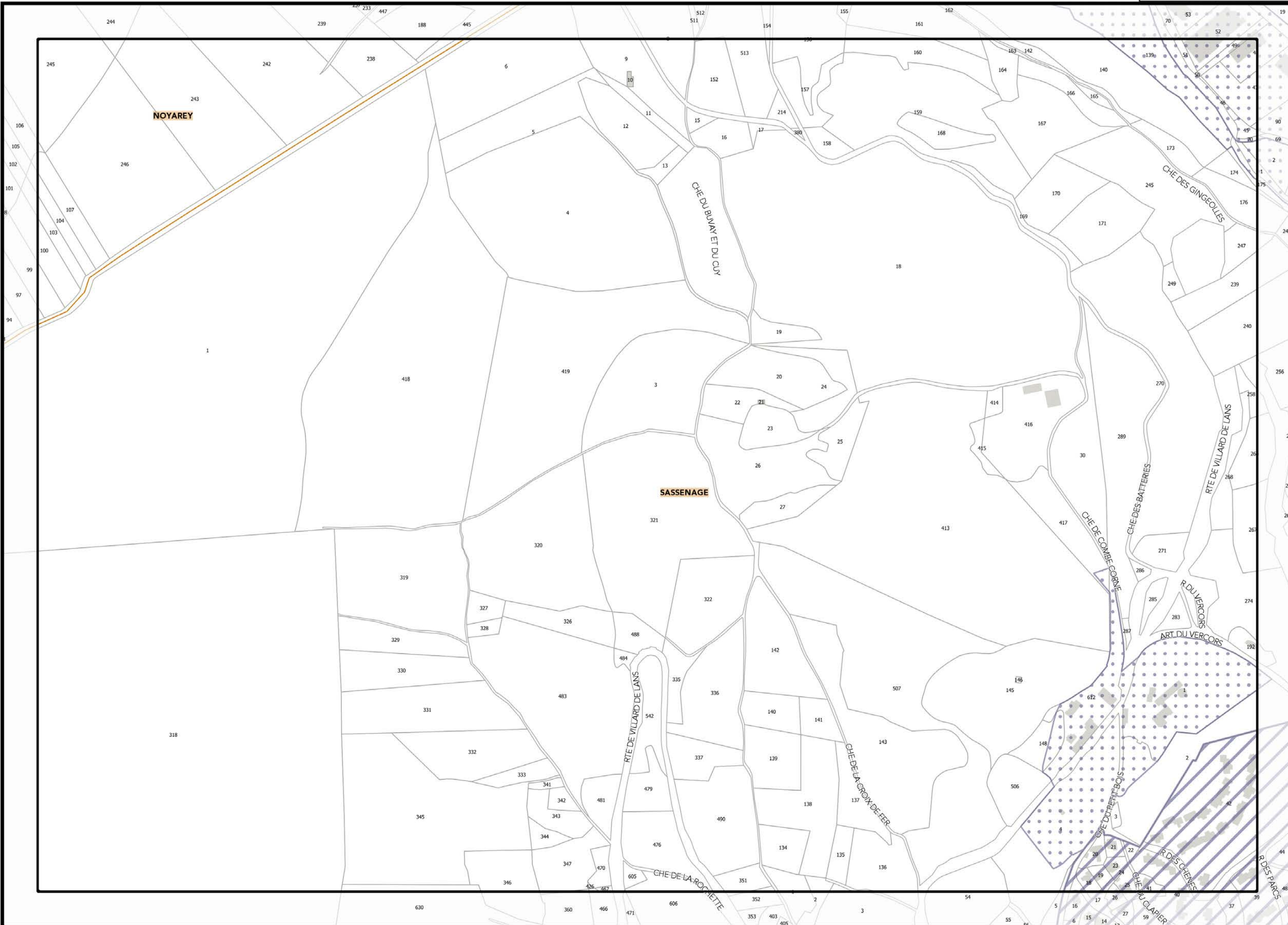
▲ J9 ▲

▼ K10 ▼

Légende: se référer aux premières pages de l'atlas

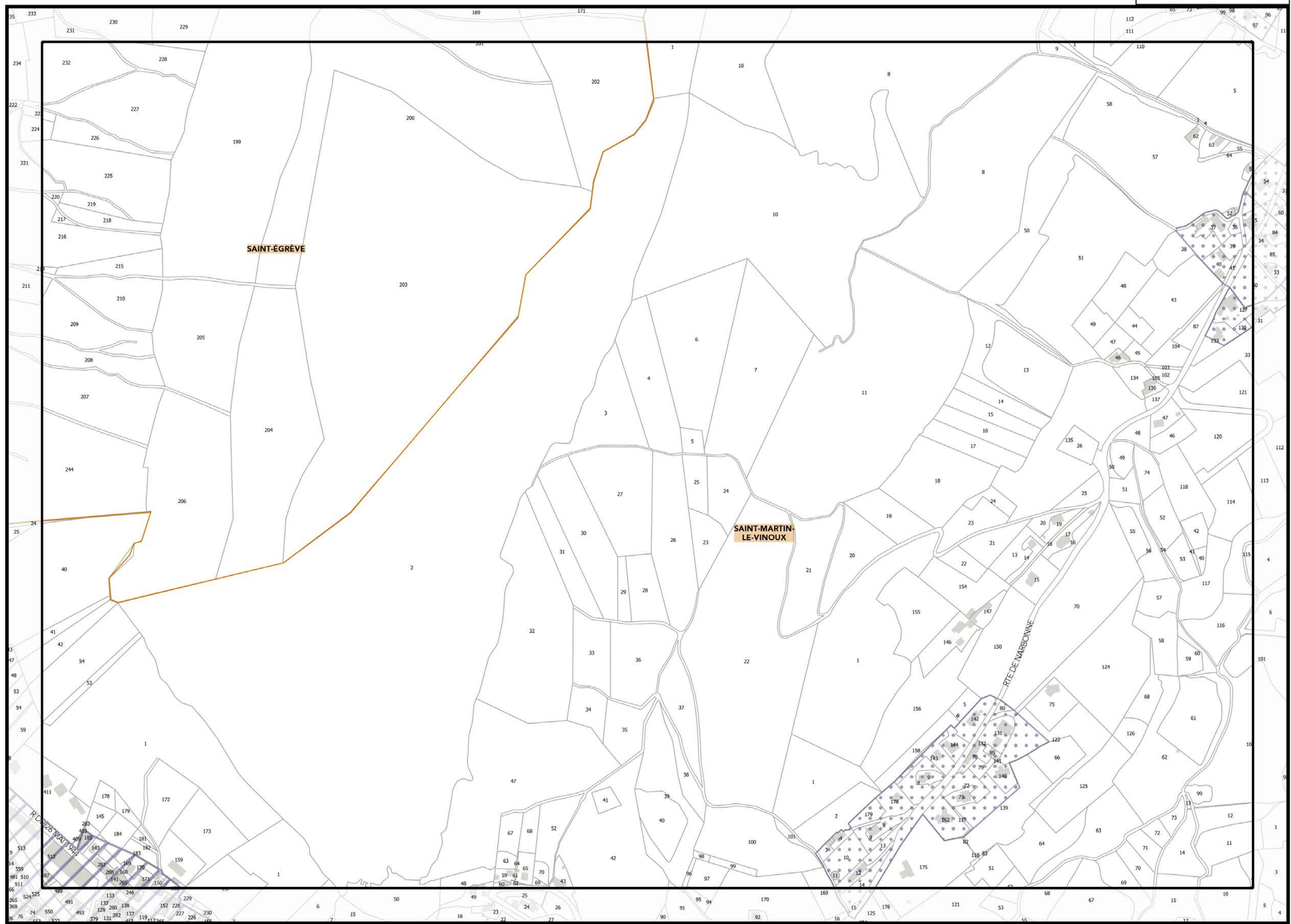
Sources :
 @ DGFIP Cadastre 2016
 @ DREAL Auvergne Rhône-Alpes





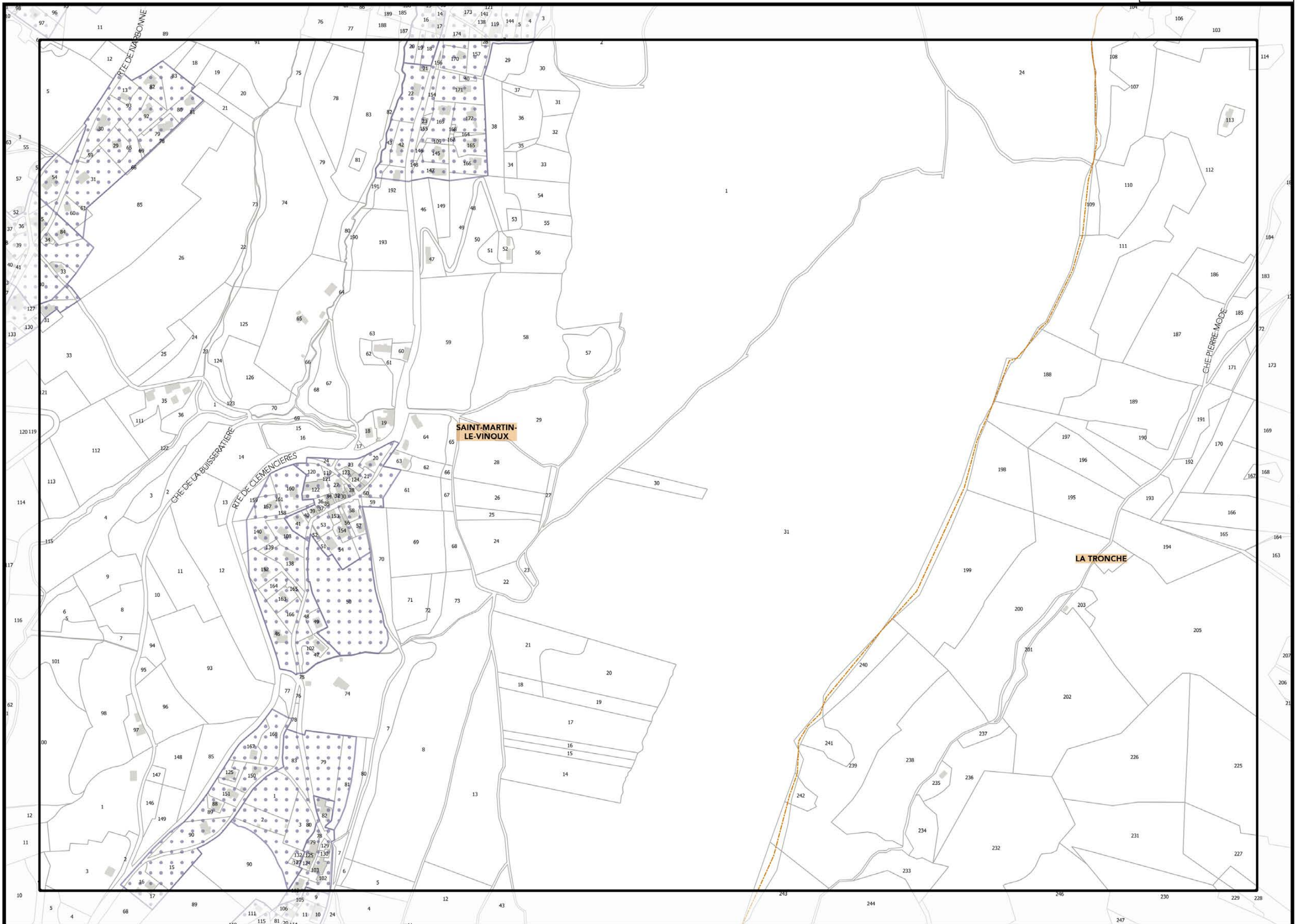
▲ C10 ▲

▲ E10 ▲



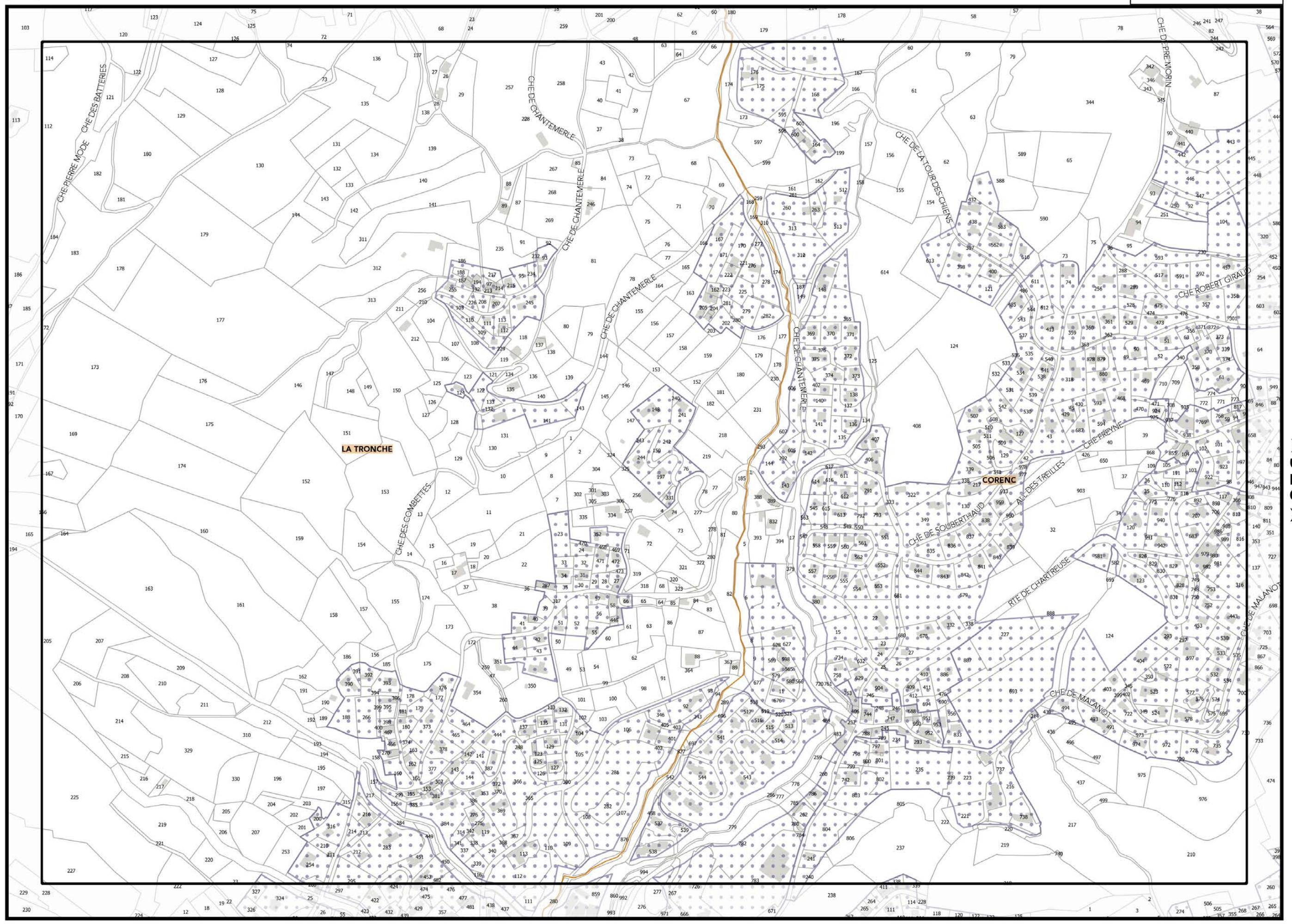
Légende: se référer aux premières pages de l'atlas

Sources :
@ DGFIP Cadastre 2016
@ DREAL Auvergne Rhône-Alpes



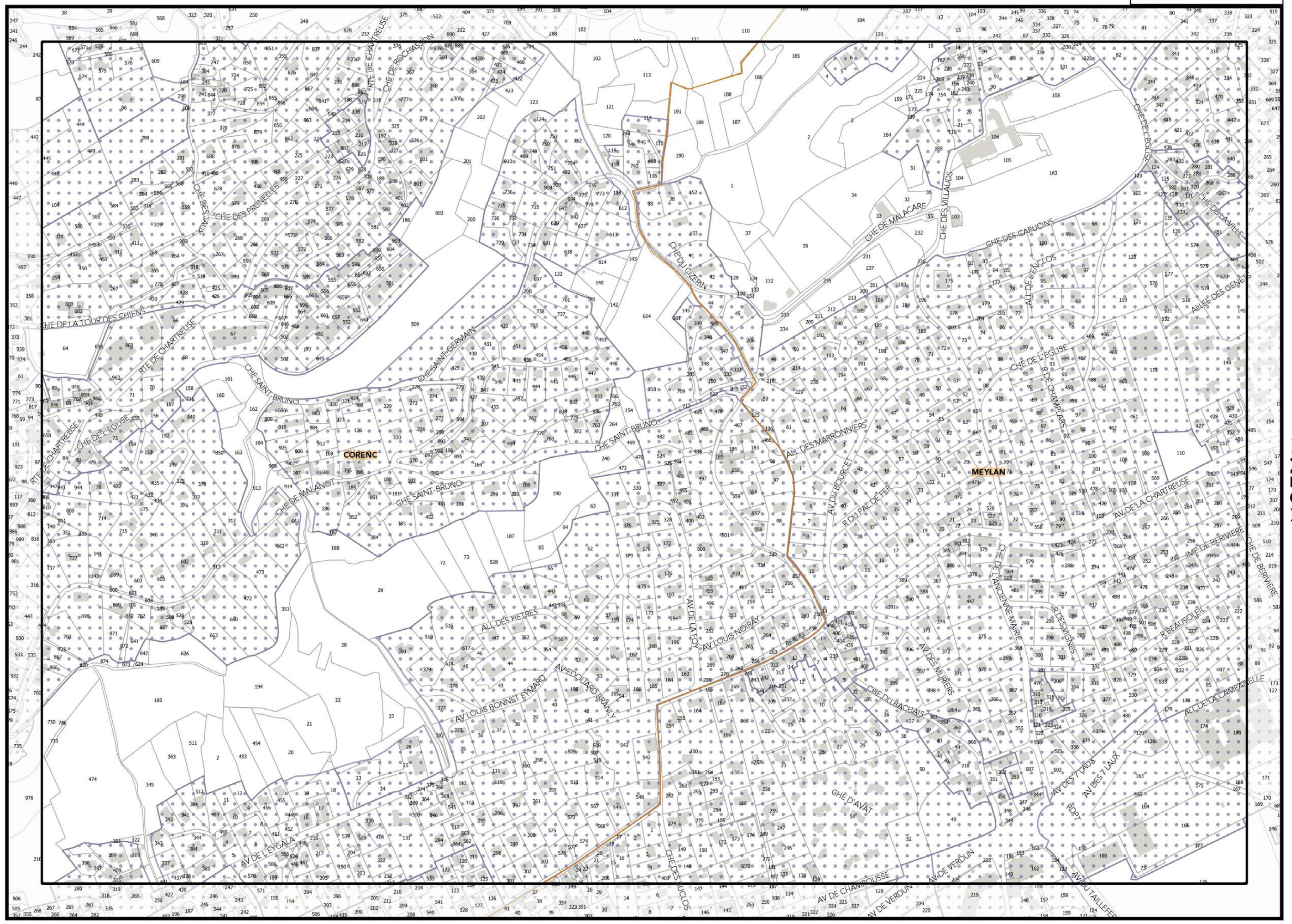
Légende: se référer aux premières pages de l'atlas

Sources :
@ DGFIP Cadastre 2016
@ DREAL Auvergne Rhône-Alpes



▲ H10 ▲

▼ J10 ▼



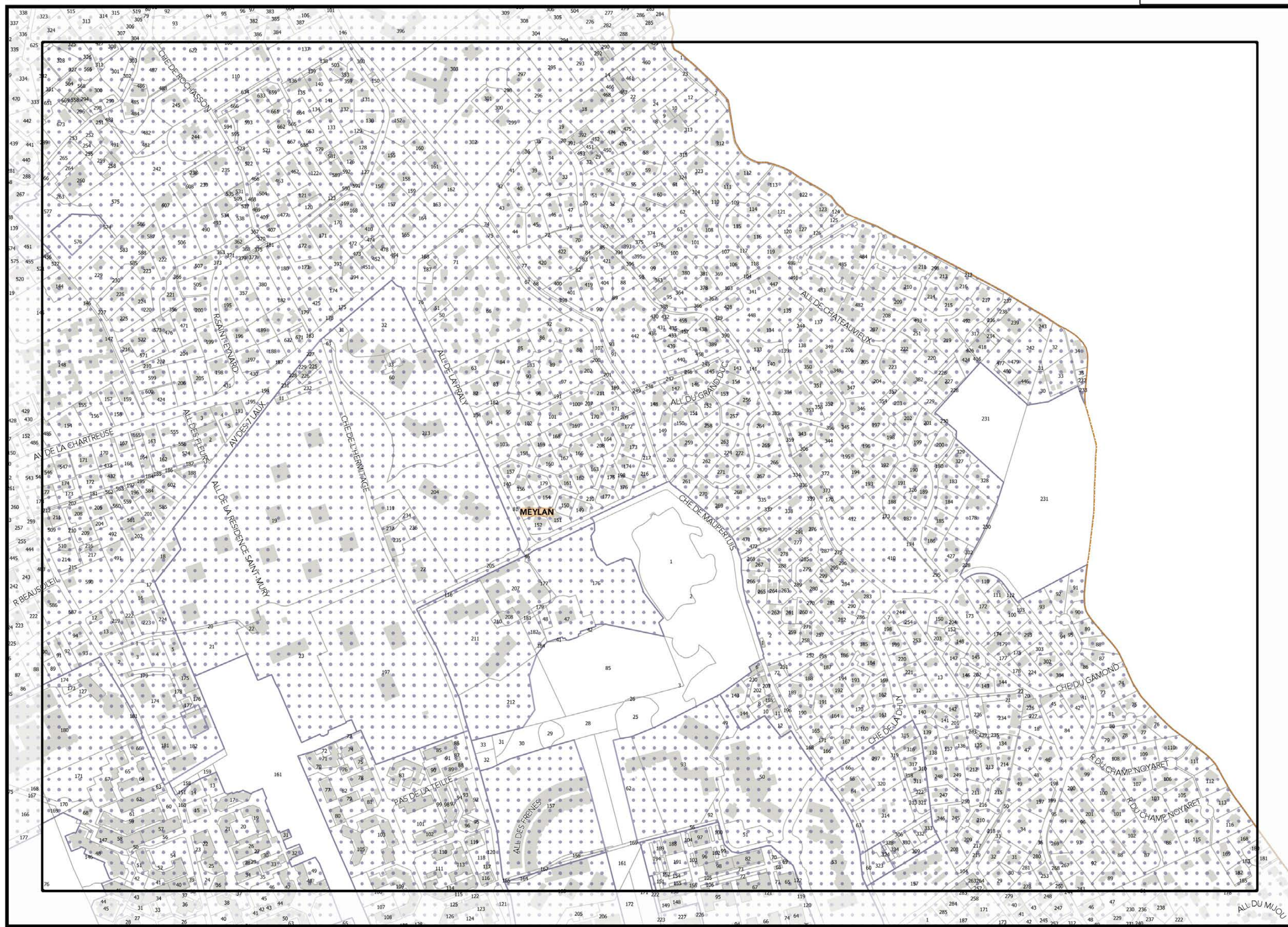
▲ I10 ▲

▲ I010 ▲

Légende: se référer aux premières pages de l'atlas

Sources :
 @ DGFiP Cadastre 2016
 @ DREAL Auvergne Rhône-Alpes





▲ J10 ▲

▼ J11 ▼

Légende: se référer aux premières pages de l'atlas

Sources :
 @ DGFIP Cadastre 2016
 @ DREAL Auvergne Rhône-Alpes







▲K10▲

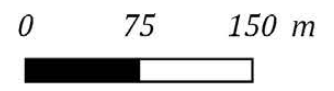
▼M10▼

▼L11▼



Légende: se référer aux premières pages de l'atlas

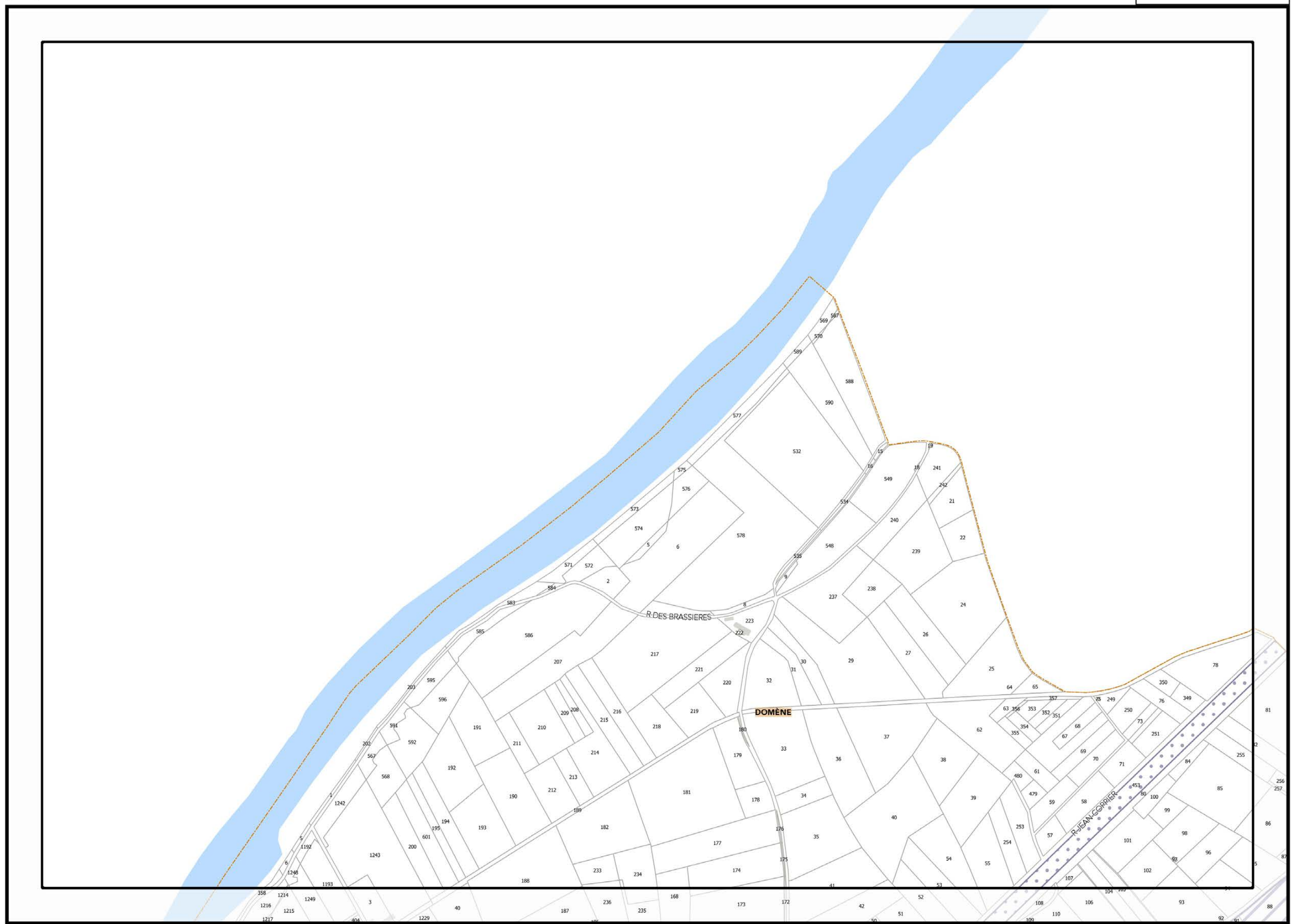
Sources :
@ DGFIP Cadastre 2016
@ DREAL Auvergne Rhône-Alpes





AL10

VOIR



Légende: se référer aux premières pages de l'atlas

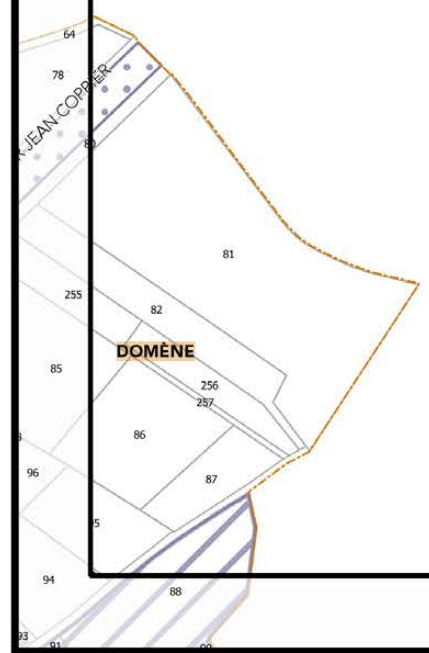
Sources :
@ DGFIP Cadastre 2016
@ DREAL Auvergne Rhône-Alpes

M11





M10



Légende: se référer aux premières pages de l'atlas

Sources :
@ DGFIP Cadastre 2016
@ DREAL Auvergne Rhône-Alpes

N11





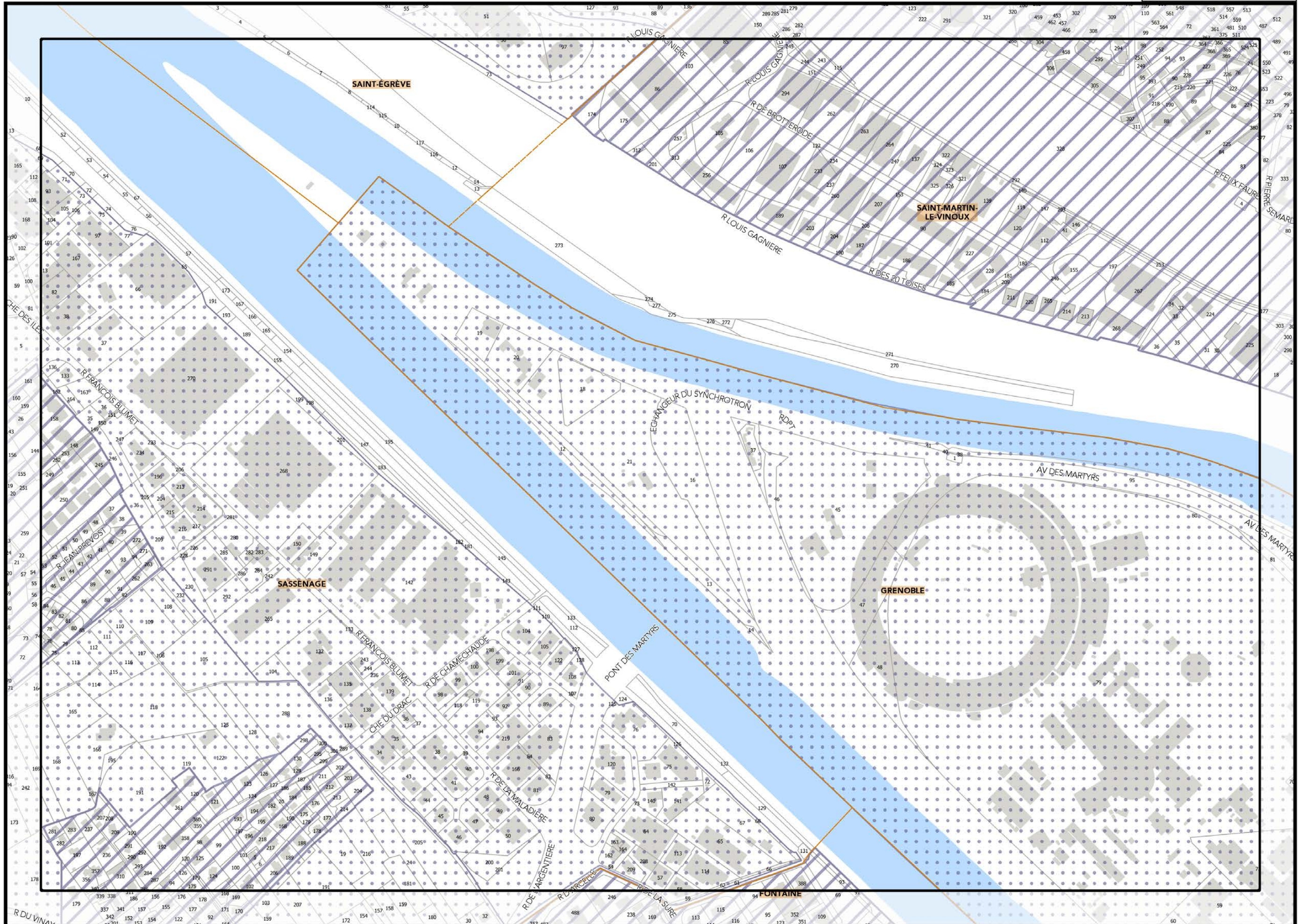
▲ D11 ▲

▲ E11 ▲

Légende: se référer aux premières pages de l'atlas

Sources :
 @ DGFiP Cadastre 2016
 @ DREAL Auvergne Rhône-Alpes



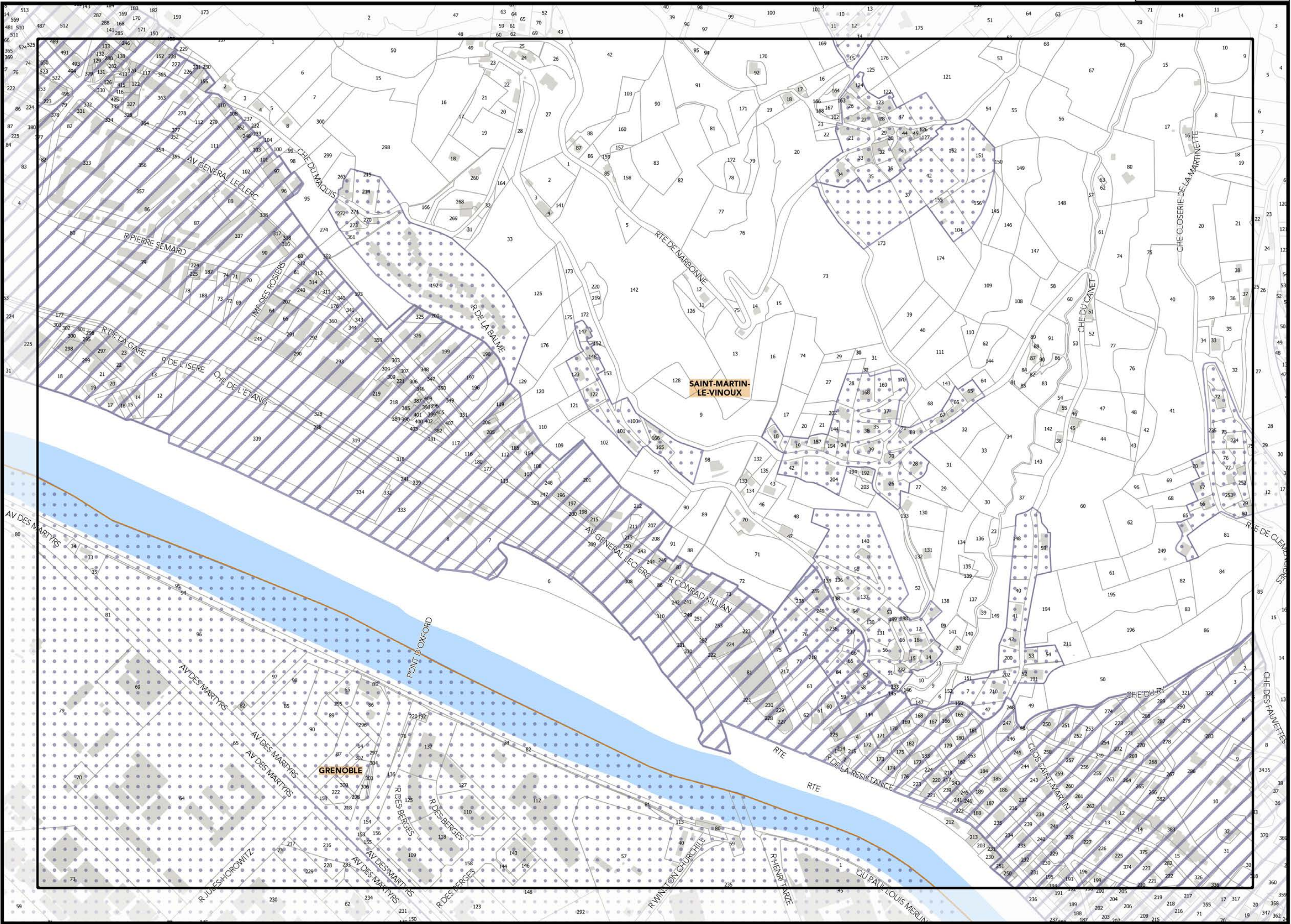


▲ E11 ▲

▲ G11 ▲

Légende: se référer aux premières pages de l'atlas

Sources :
 @ DGFIP Cadastre 2016
 @ DREAL Auvergne Rhône-Alpes



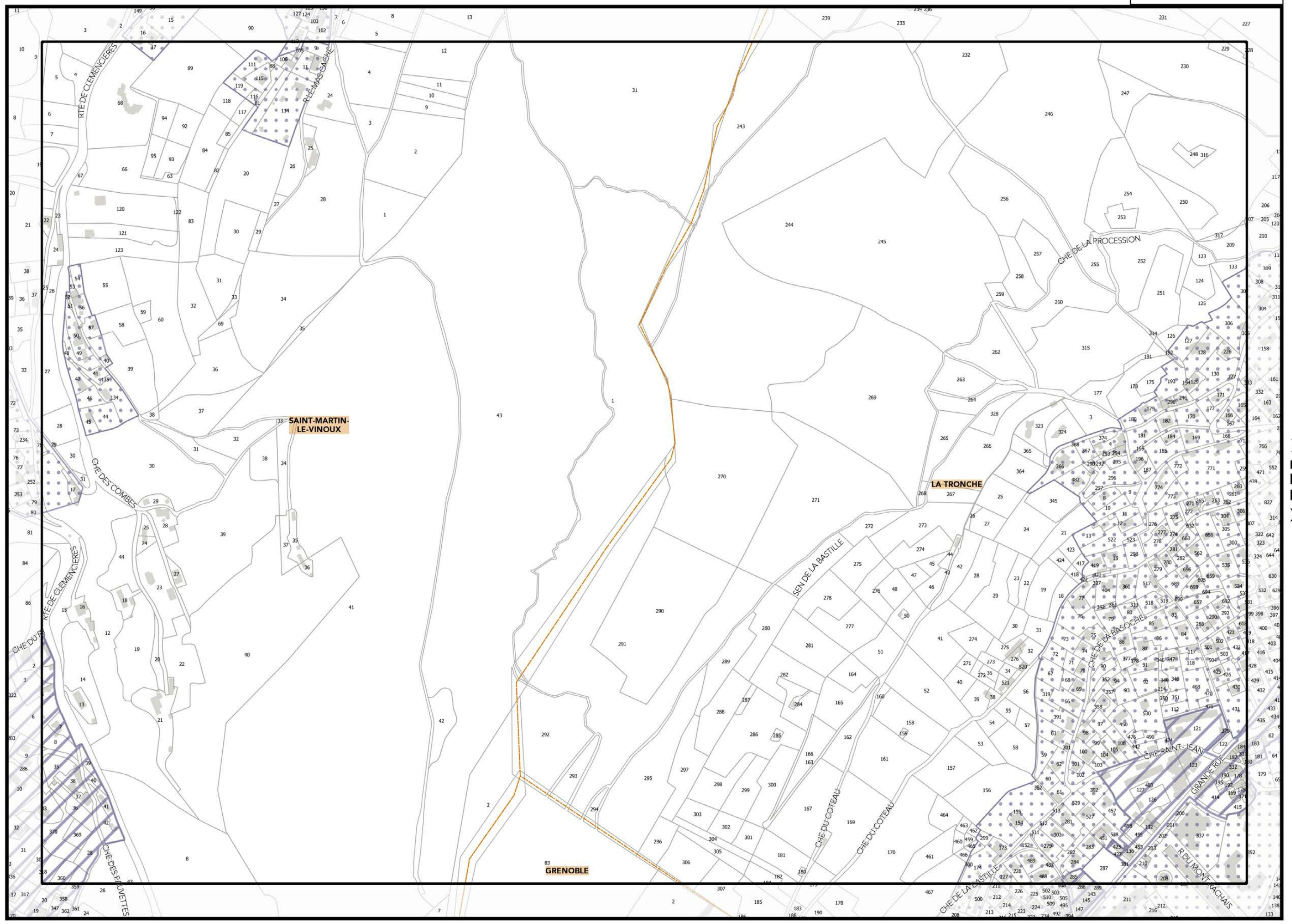
▲F11▲

▼I1H▼

Sources :
 @ DGFIP Cadastre 2016
 @ DREAL Auvergne Rhône-Alpes



Légende: se référer aux premières pages de l'atlas



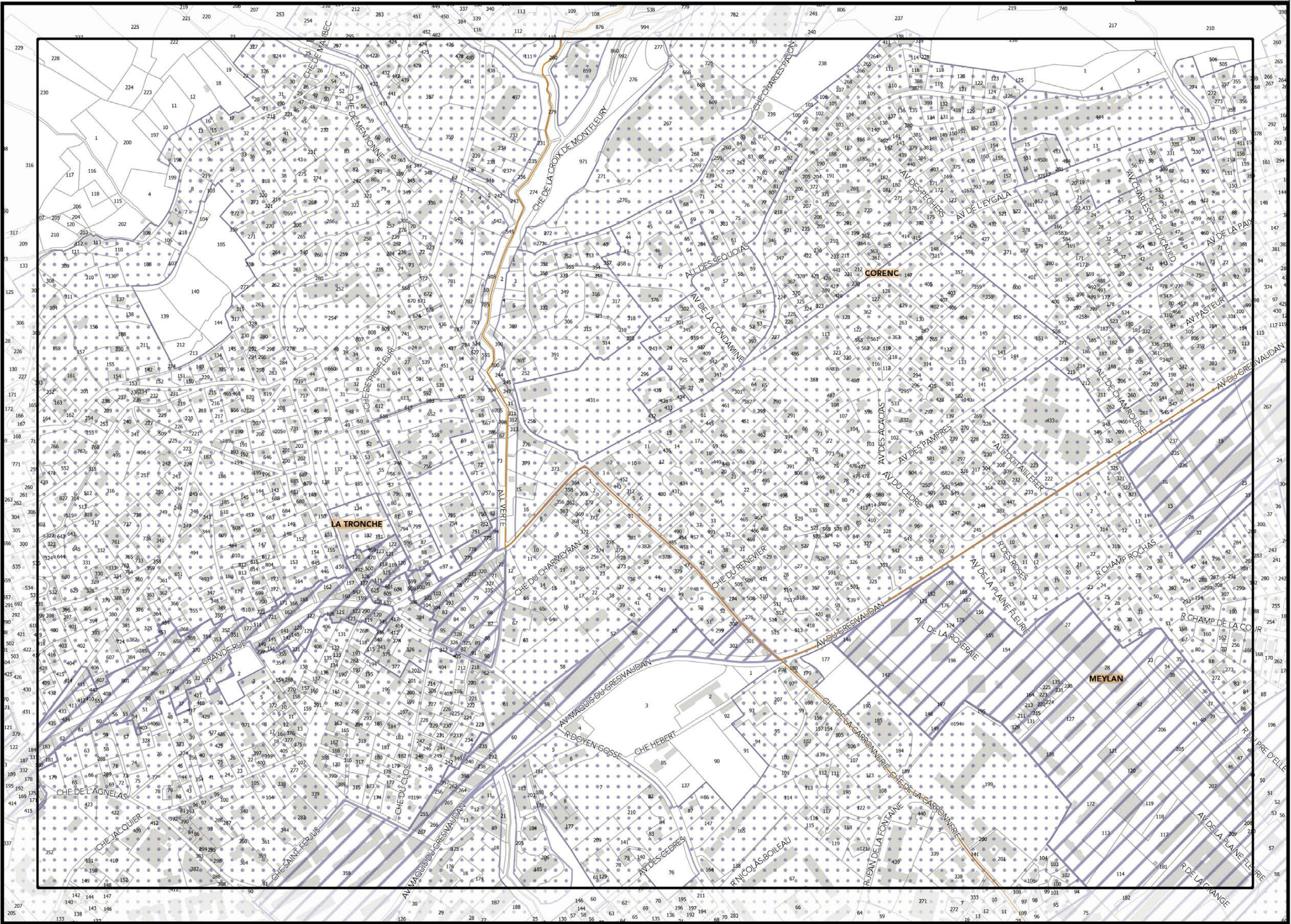
AG11A

I11

Légende: se référer aux premières pages de l'atlas

Sources :
@ DGFIP Cadastre 2016
@ DREAL Auvergne Rhône-Alpes

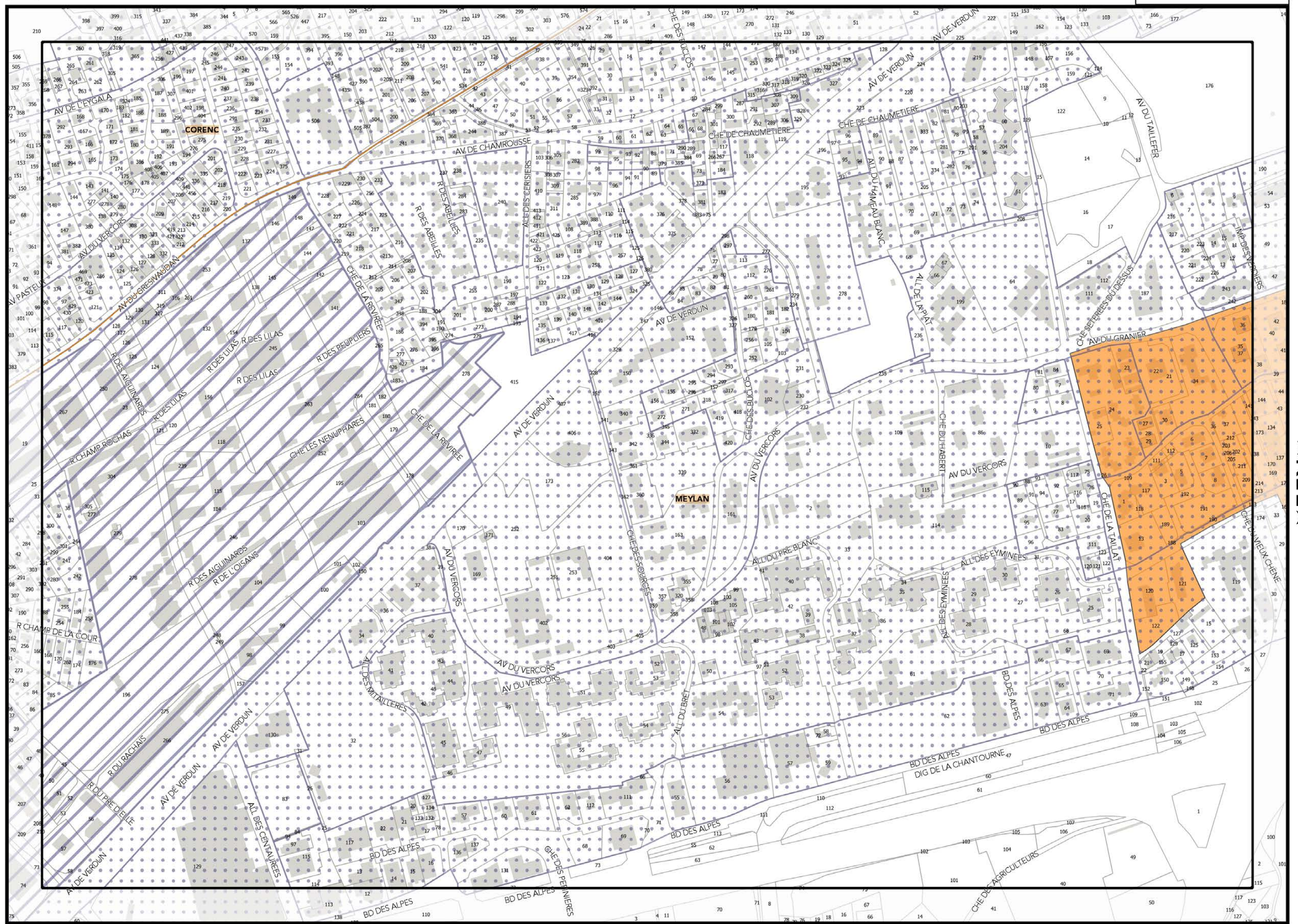




Légende: se référer aux premières pages de l'atlas

Sources :
@ DGFIP Cadastre 2016
@ DREAL Auvergne Rhône-Alpes





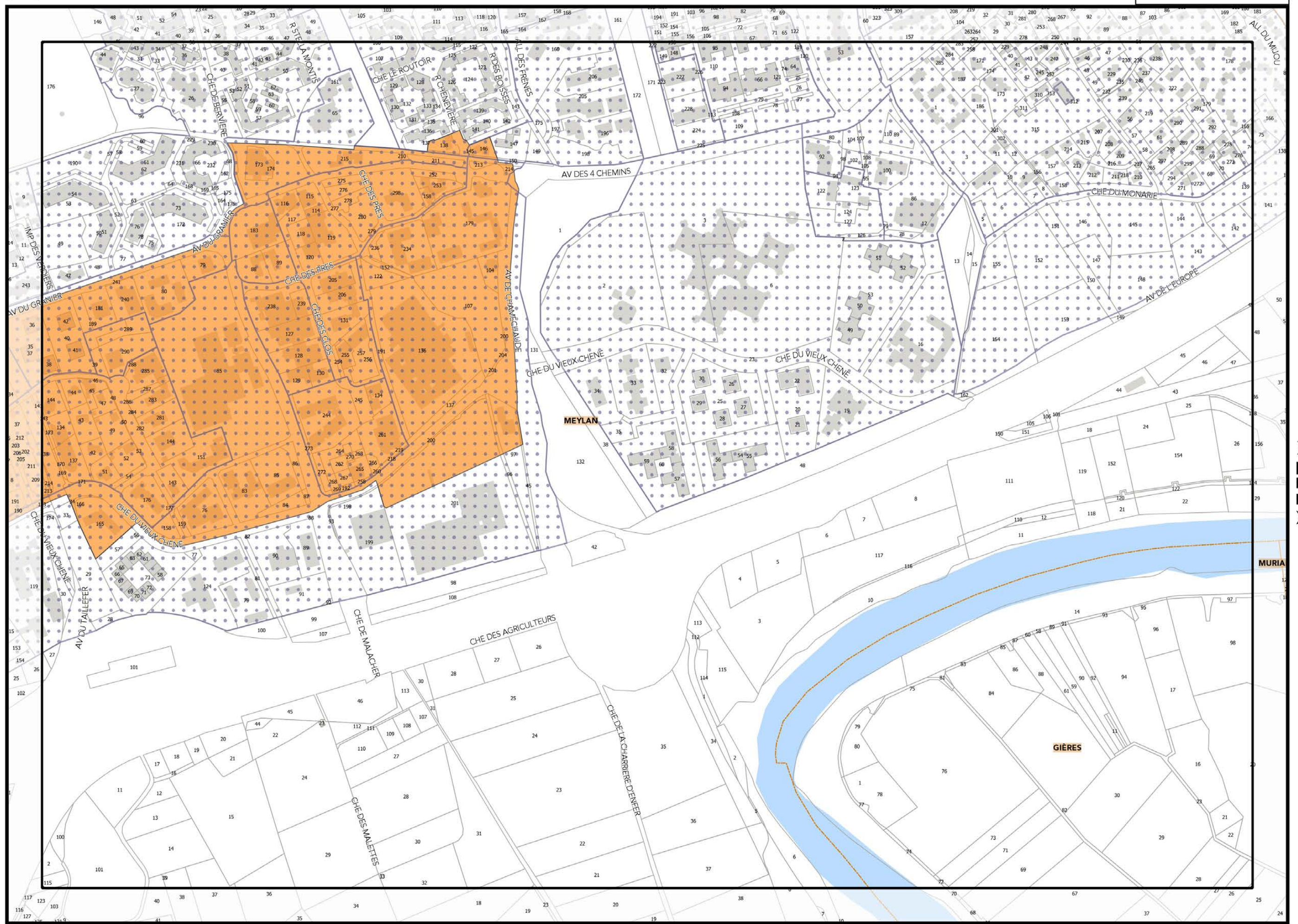
▲ I11 ▲

▲ I11 ▲

Légende: se référer aux premières pages de l'atlas

Sources :
 @ DGFIP Cadastre 2016
 @ DREAL Auvergne Rhône-Alpes





▲J11▲

▼J11▼

Légende: se référer aux premières pages de l'atlas

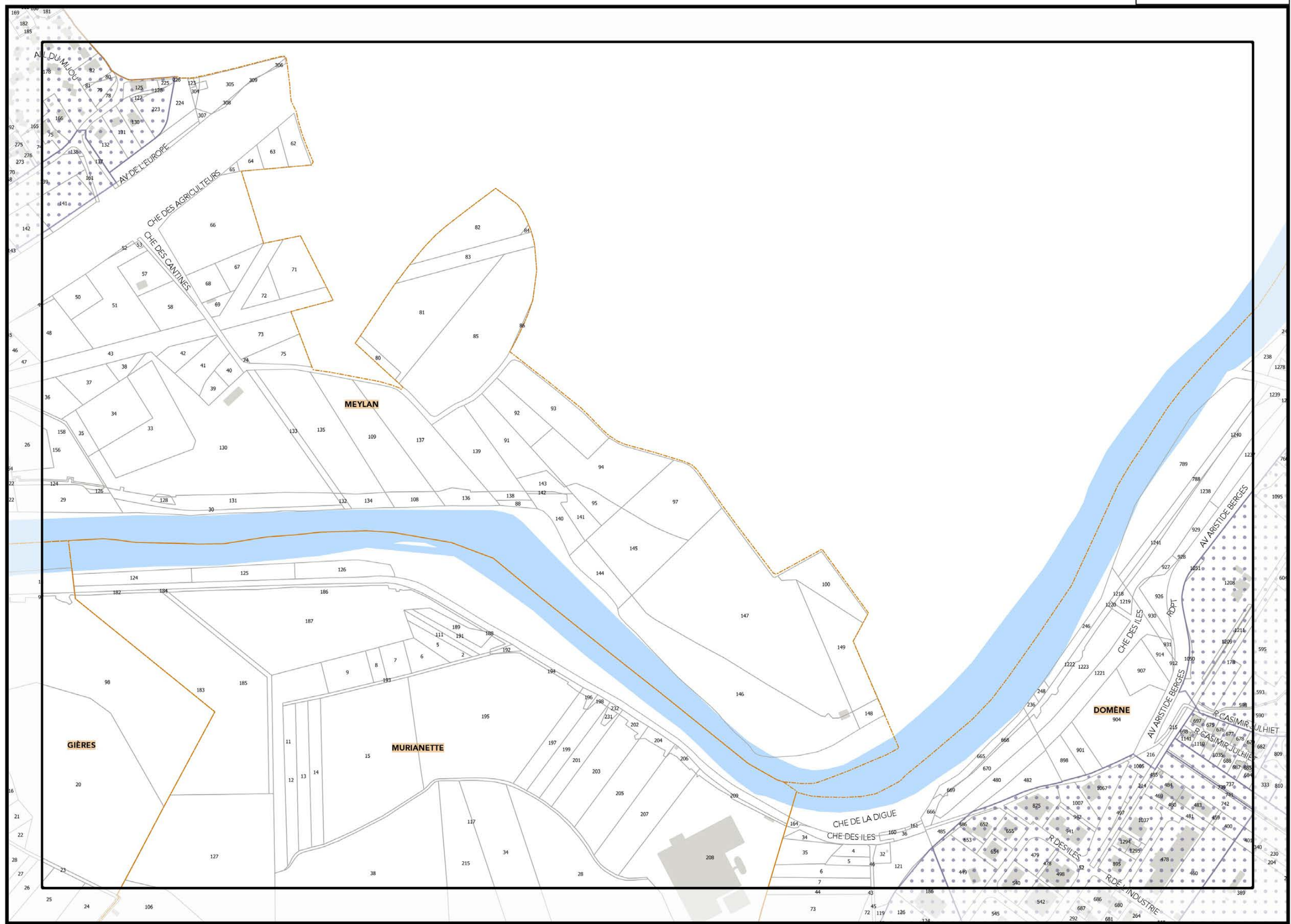
Sources :
 @ DGFIP Cadastre 2016
 @ DREAL Auvergne Rhône-Alpes

▼K12▼



▲ K11 ▲

▼ M11 ▼

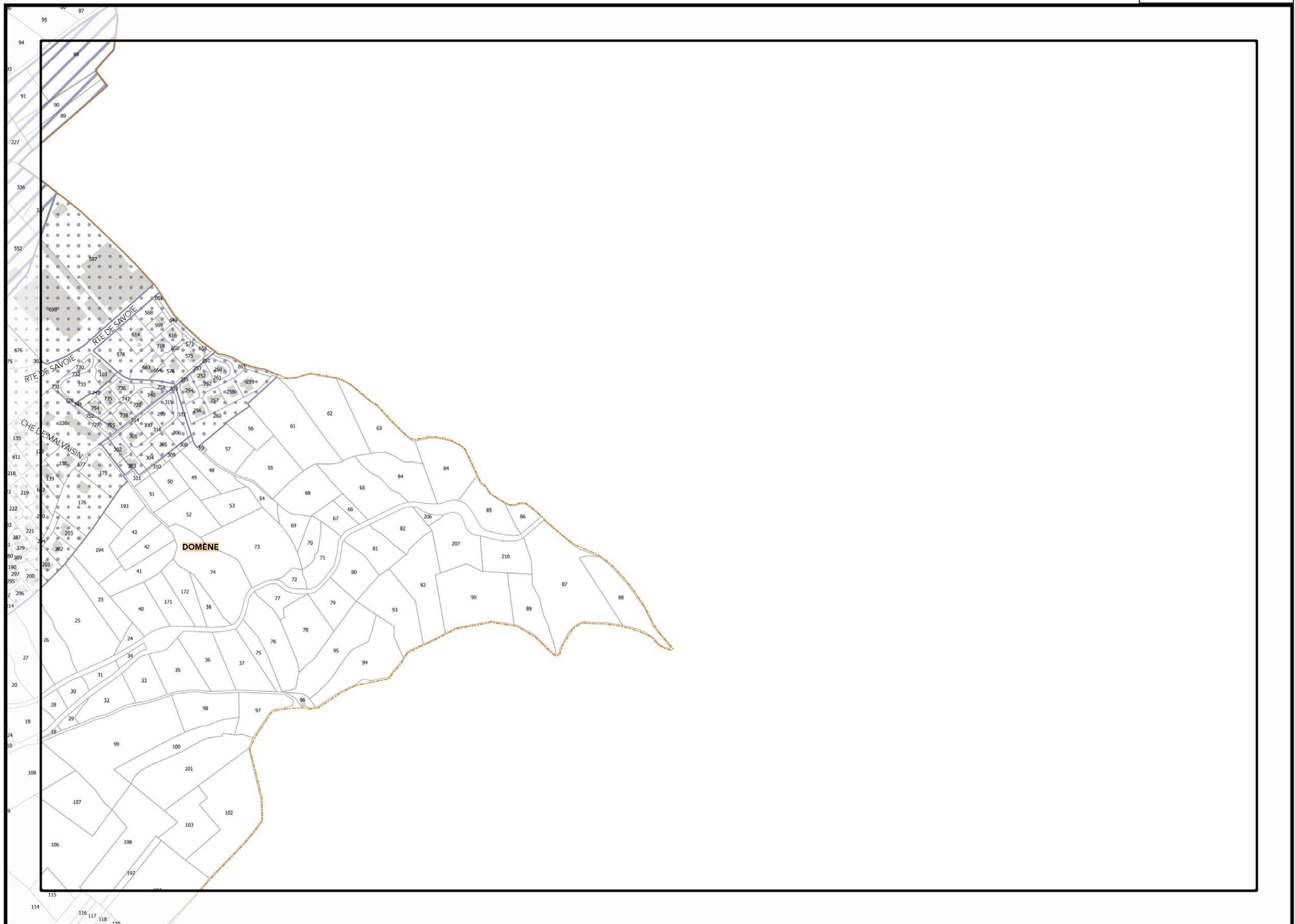


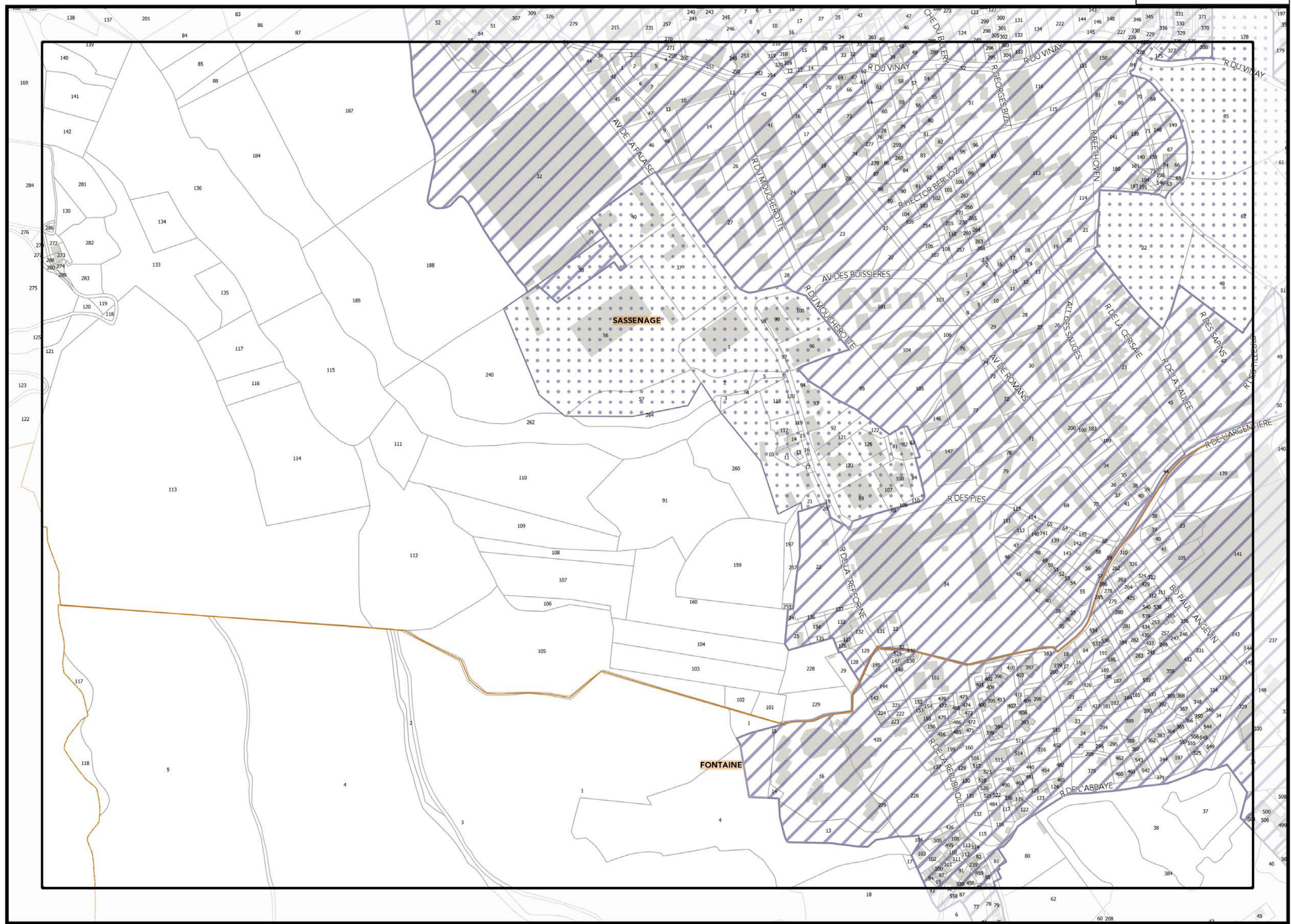
Légende: se référer aux premières pages de l'atlas

Sources :
@ DGFIP Cadastre 2016
@ DREAL Auvergne Rhône-Alpes

▼ L12 ▼

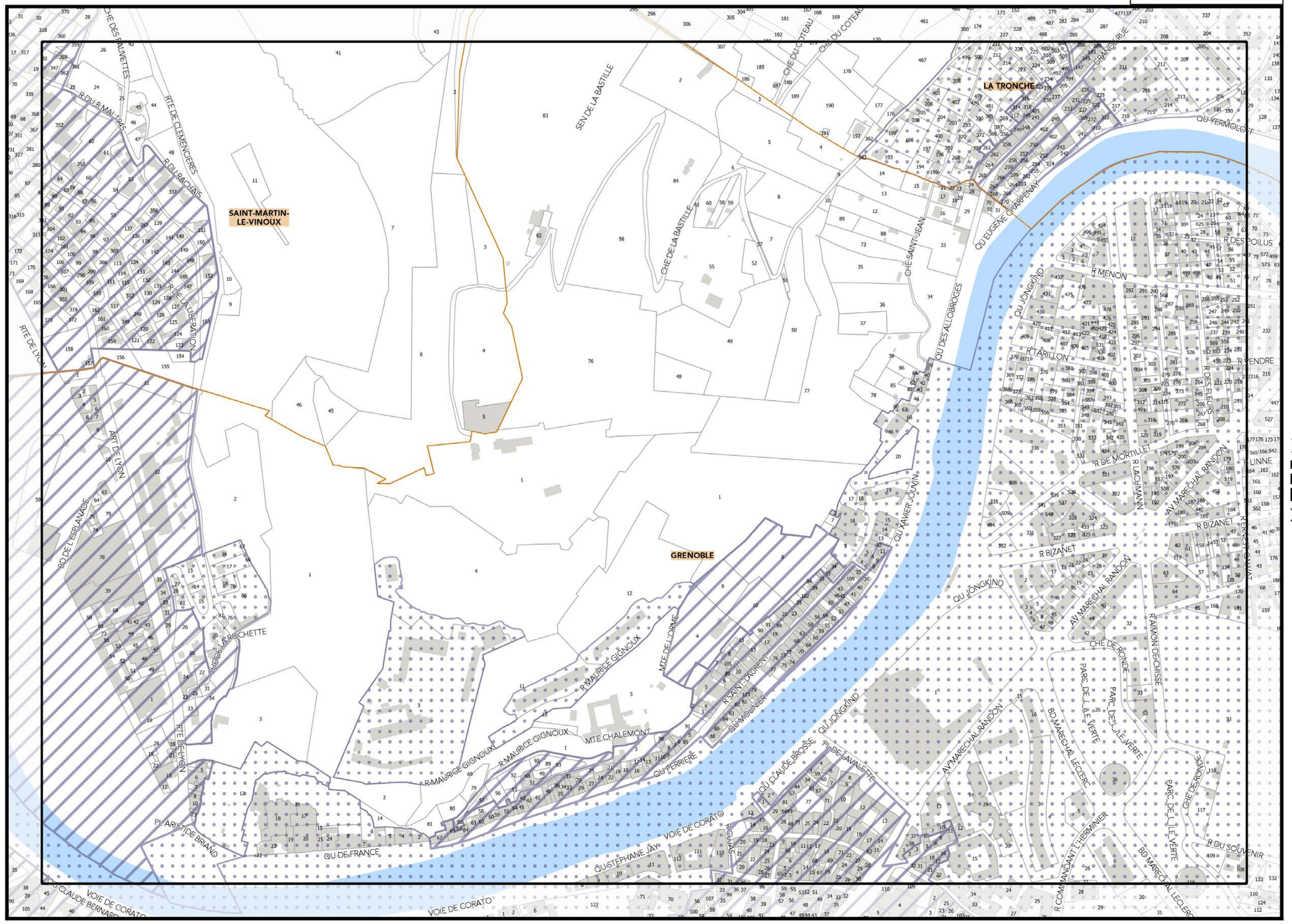






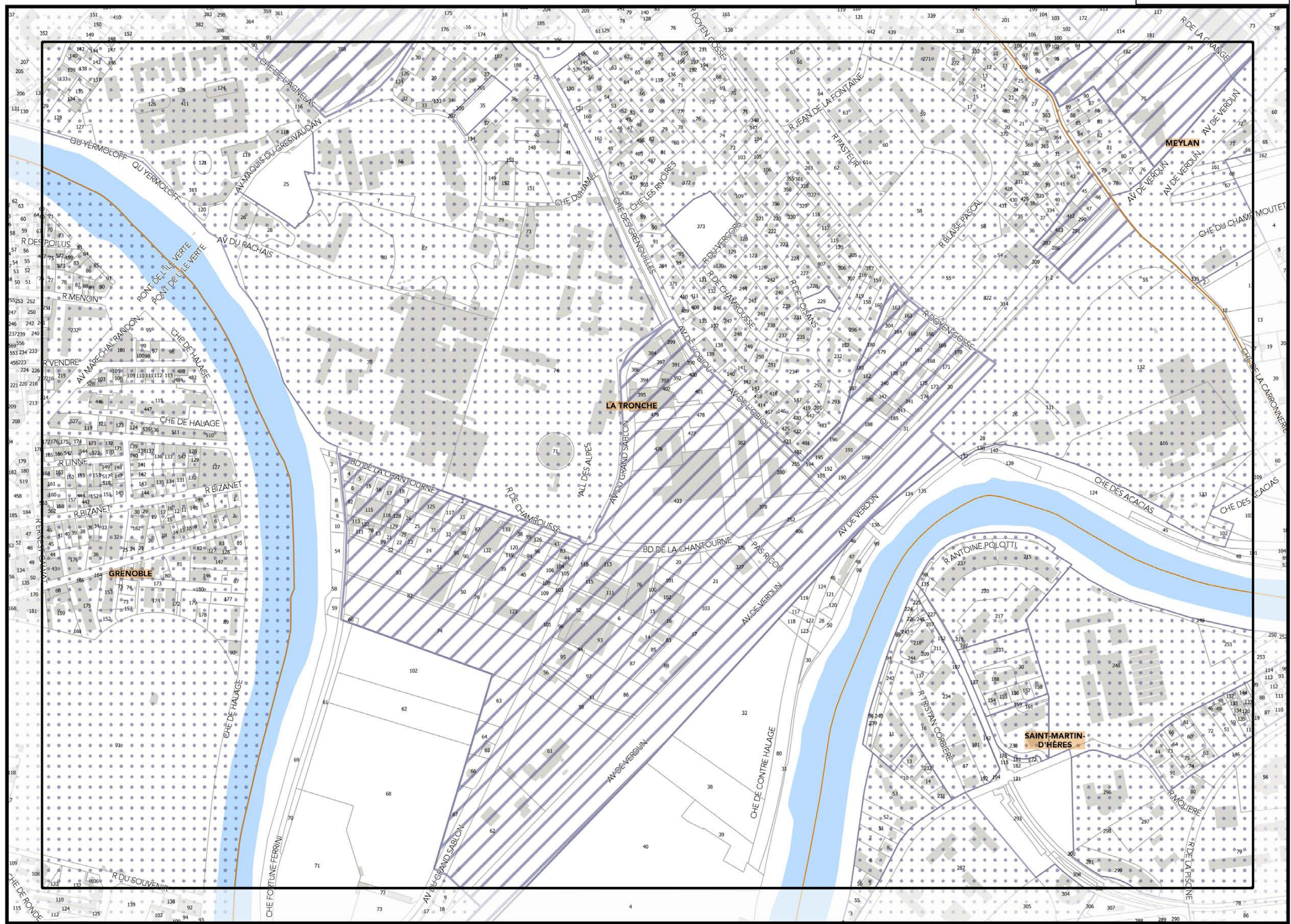
Légende: se référer aux premières pages de l'atlas

Sources :
@ DGFIP Cadastre 2016
@ DREAL Auvergne Rhône-Alpes



▲G12▲

▲I12▲



▲ H12 ▲

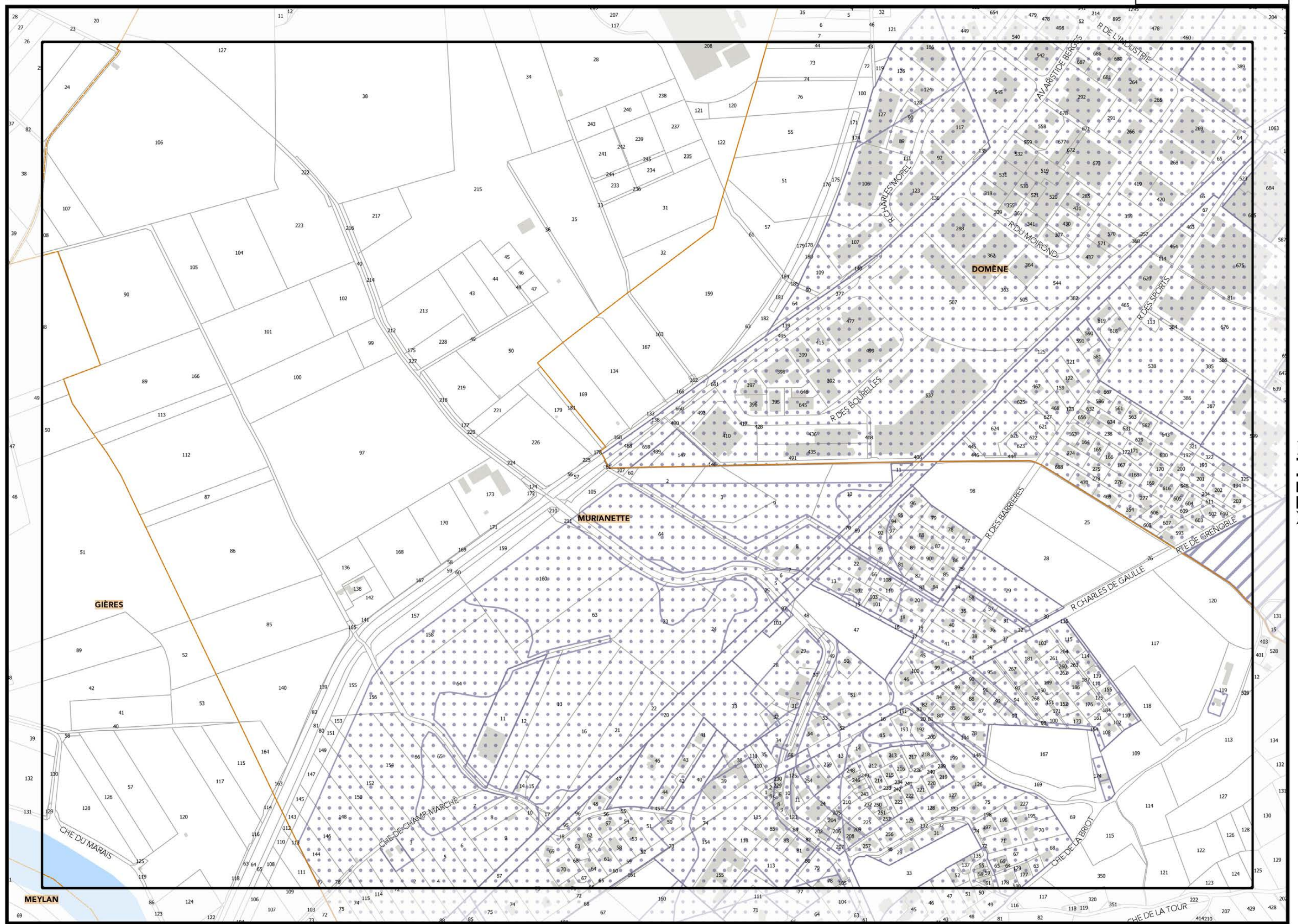
▲ J12 ▲

Légende: se référer aux premières pages de l'atlas

Sources :
 @ DGFIP Cadastre 2016
 @ DREAL Auvergne Rhône-Alpes

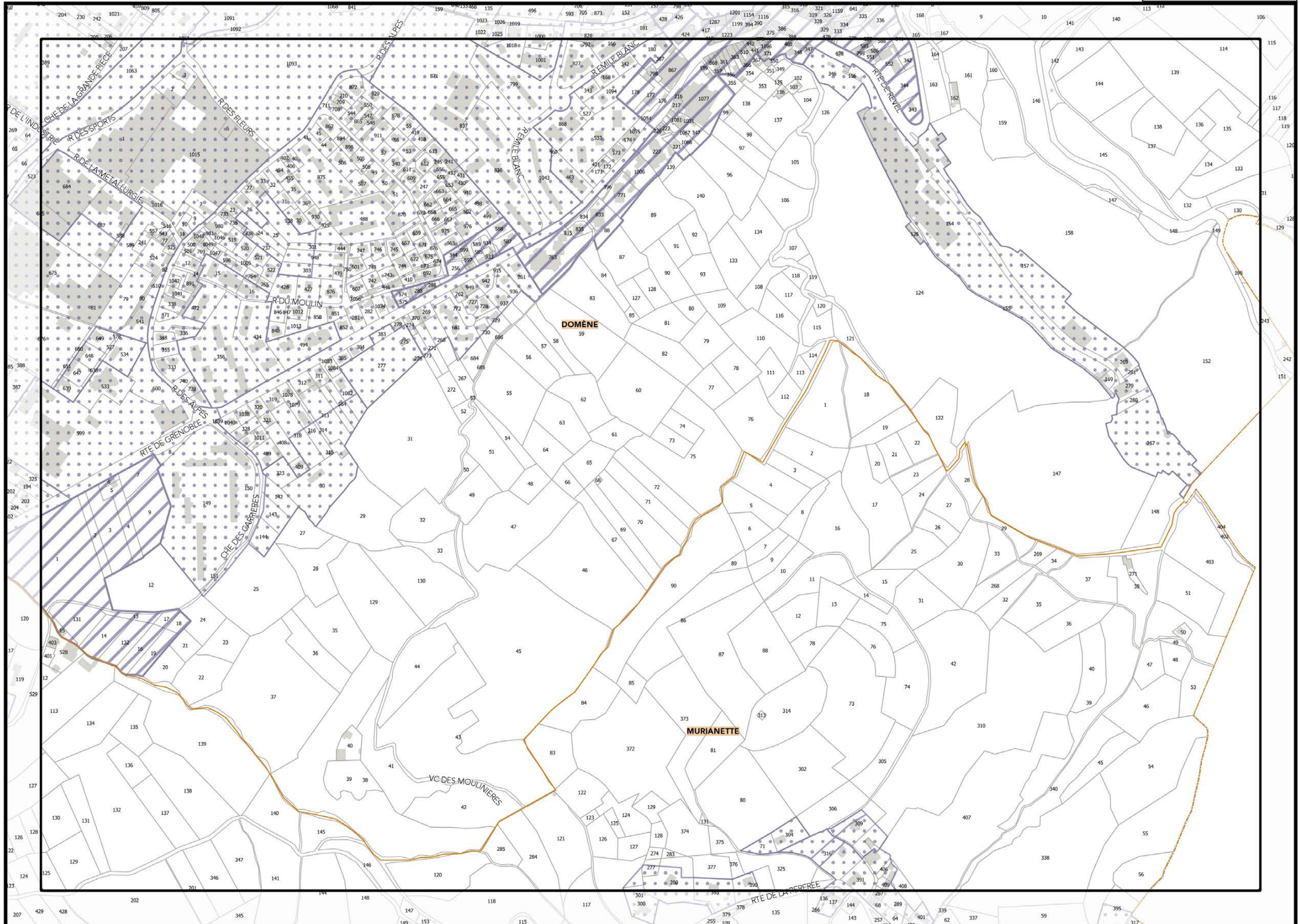
▼ I13 ▼





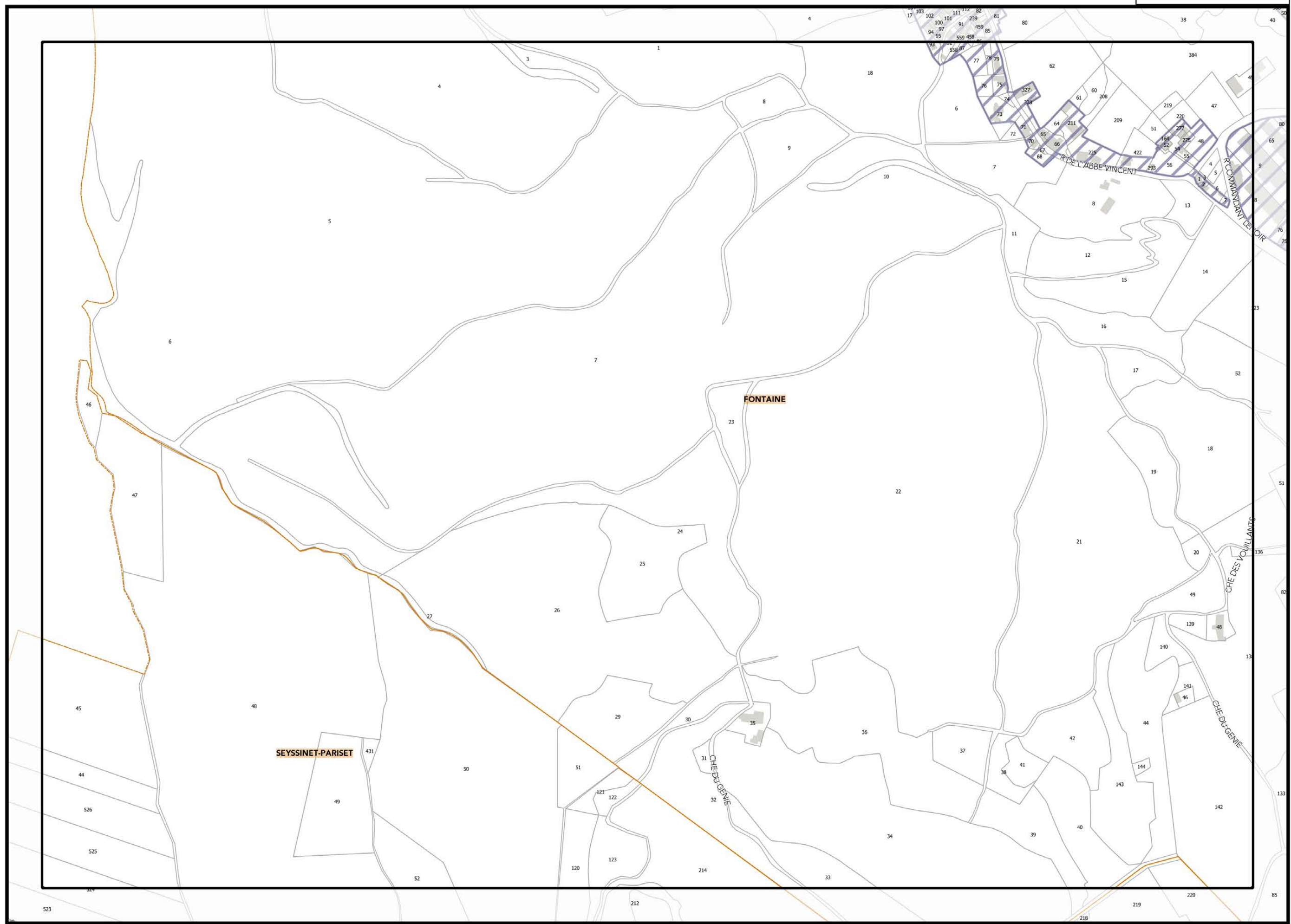
▲K12▲

▲M12▲



DOMÈNE

MURIANETTE



Légende: se référer aux premières pages de l'atlas

Sources :
@ DGFIP Cadastre 2016
@ DREAL Auvergne Rhône-Alpes



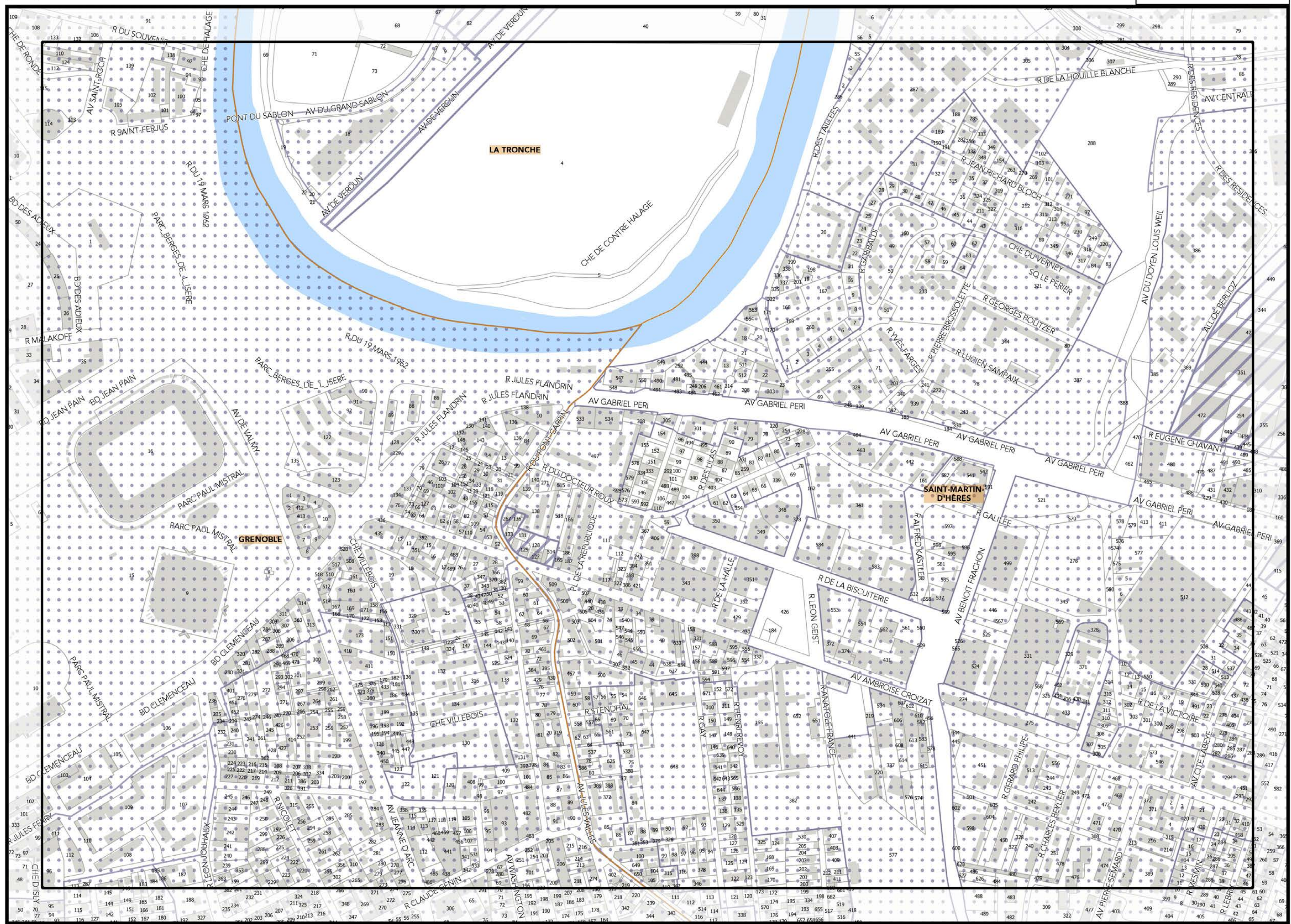
▲G13▲

▲I13▲

Sources :
 @ DGFIP Cadastre 2016
 @ DREAL Auvergne Rhône-Alpes



Légende: se référer aux premières pages de l'atlas



▲ H13 ▲

▲ I13 ▲

Sources :
 @ DGFIP Cadastre 2016
 @ DREAL Auvergne Rhône-Alpes



Légende: se référer aux premières pages de l'atlas



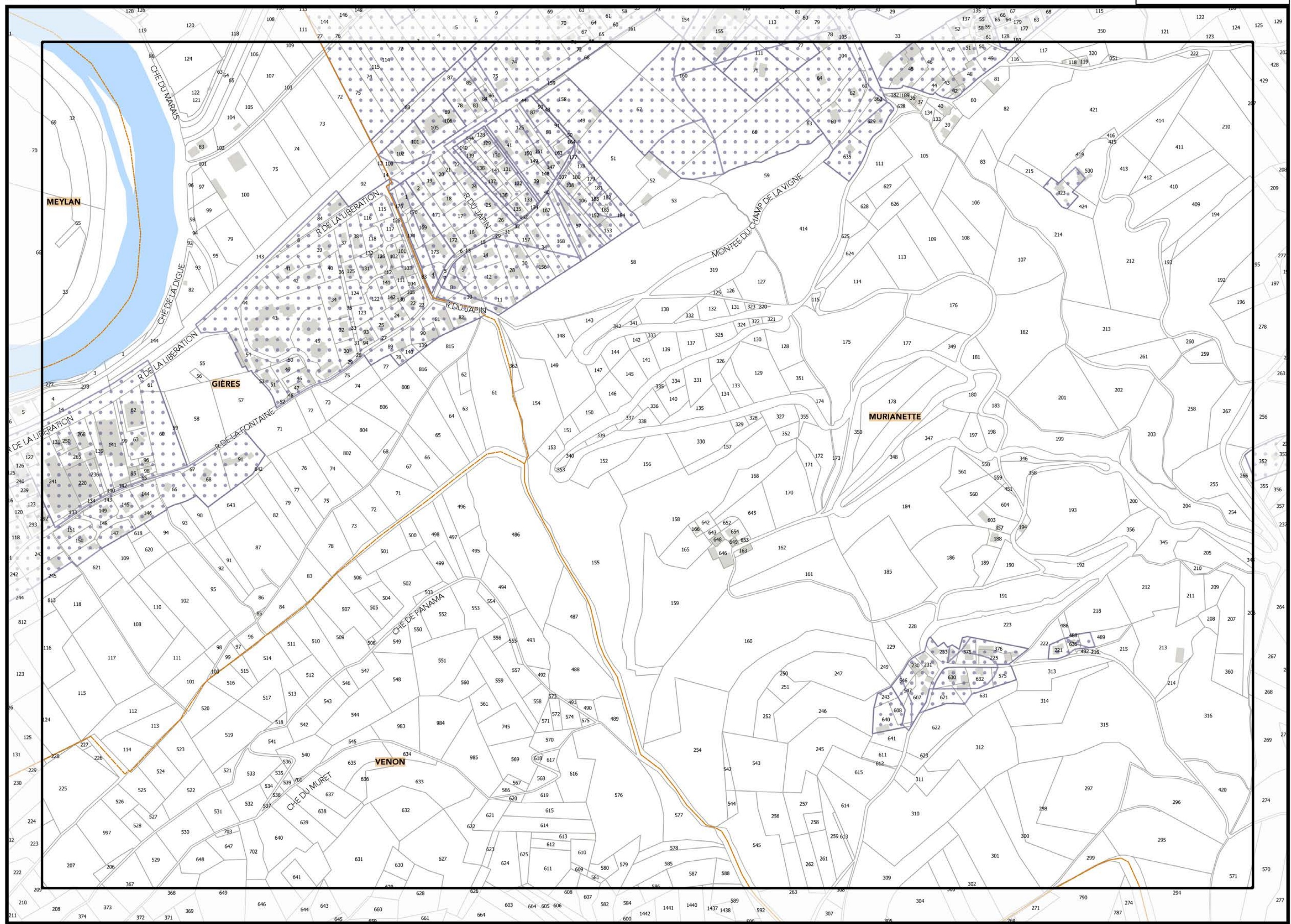
▲ I13 ▲

▲ K13 ▲

Sources :
 @ DGFIP Cadastre 2016
 @ DREAL Auvergne Rhône-Alpes



Légende: se référer aux premières pages de l'atlas



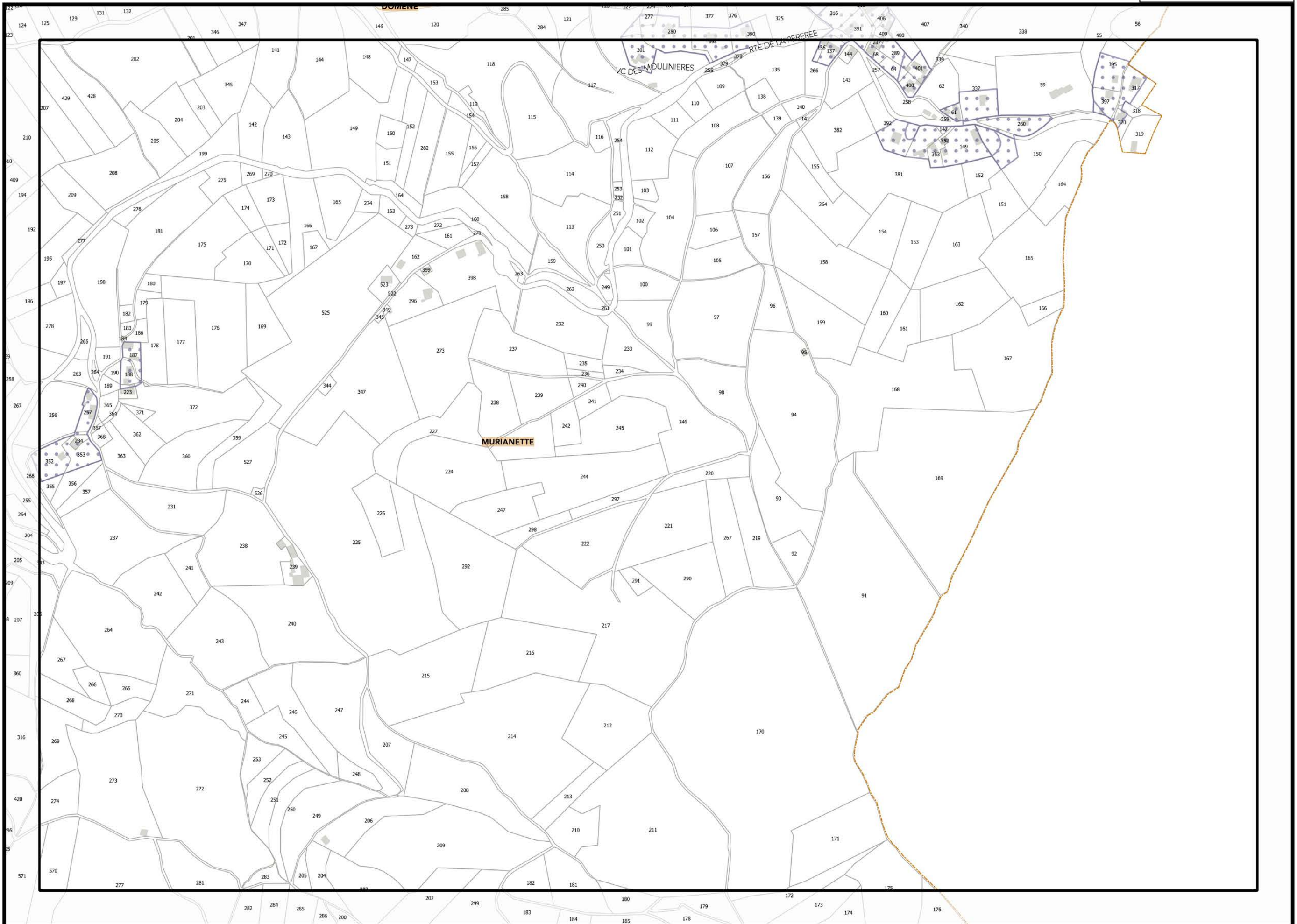
▲K13▲

▼M13▼

Légende: se référer aux premières pages de l'atlas

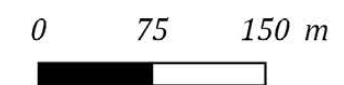
Sources :
 @ DGFIP Cadastre 2016
 @ DREAL Auvergne Rhône-Alpes

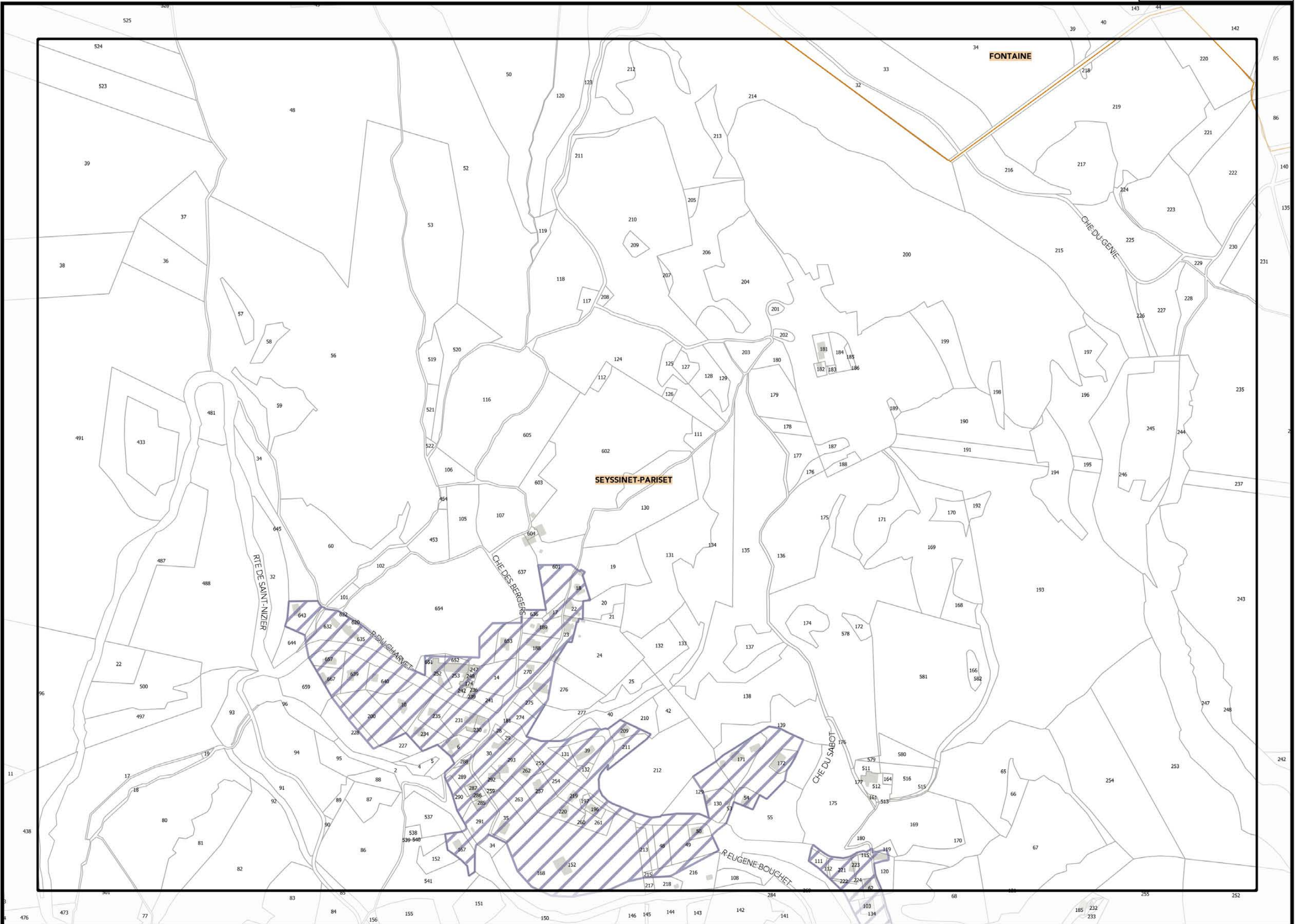




Légende: se référer aux premières pages de l'atlas

Sources :
@ DGFIP Cadastre 2016
@ DREAL Auvergne Rhône-Alpes





Légende: se référer aux premières pages de l'atlas

Sources :
@ DGFIP Cadastre 2016
@ DREAL Auvergne Rhône-Alpes





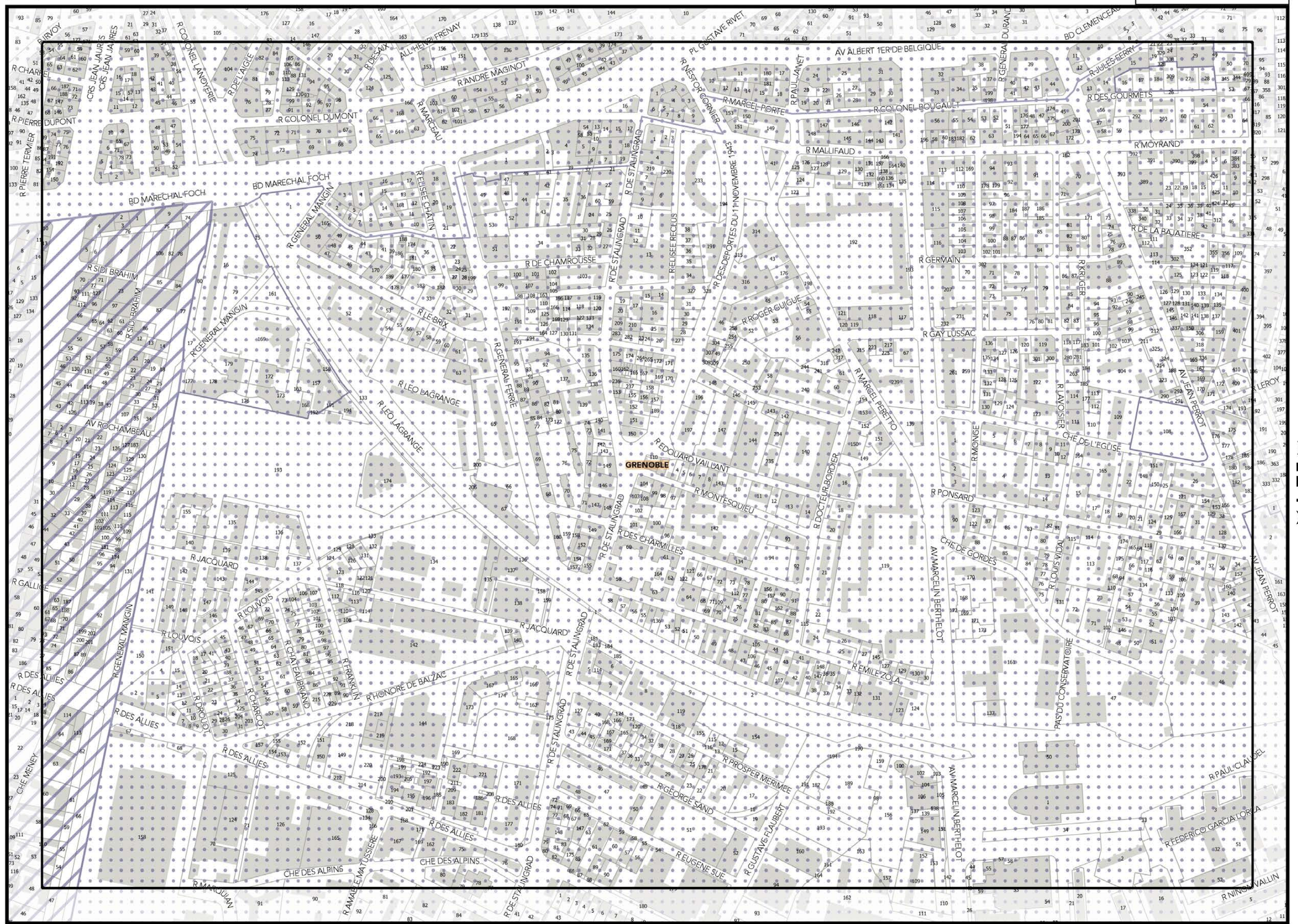
▲ E14 ▲

▲ G14 ▲

Légende: se référer aux premières pages de l'atlas

Sources :
 @ DGFIP Cadastre 2016
 @ DREAL Auvergne Rhône-Alpes





Légende: se référer aux premières pages de l'atlas

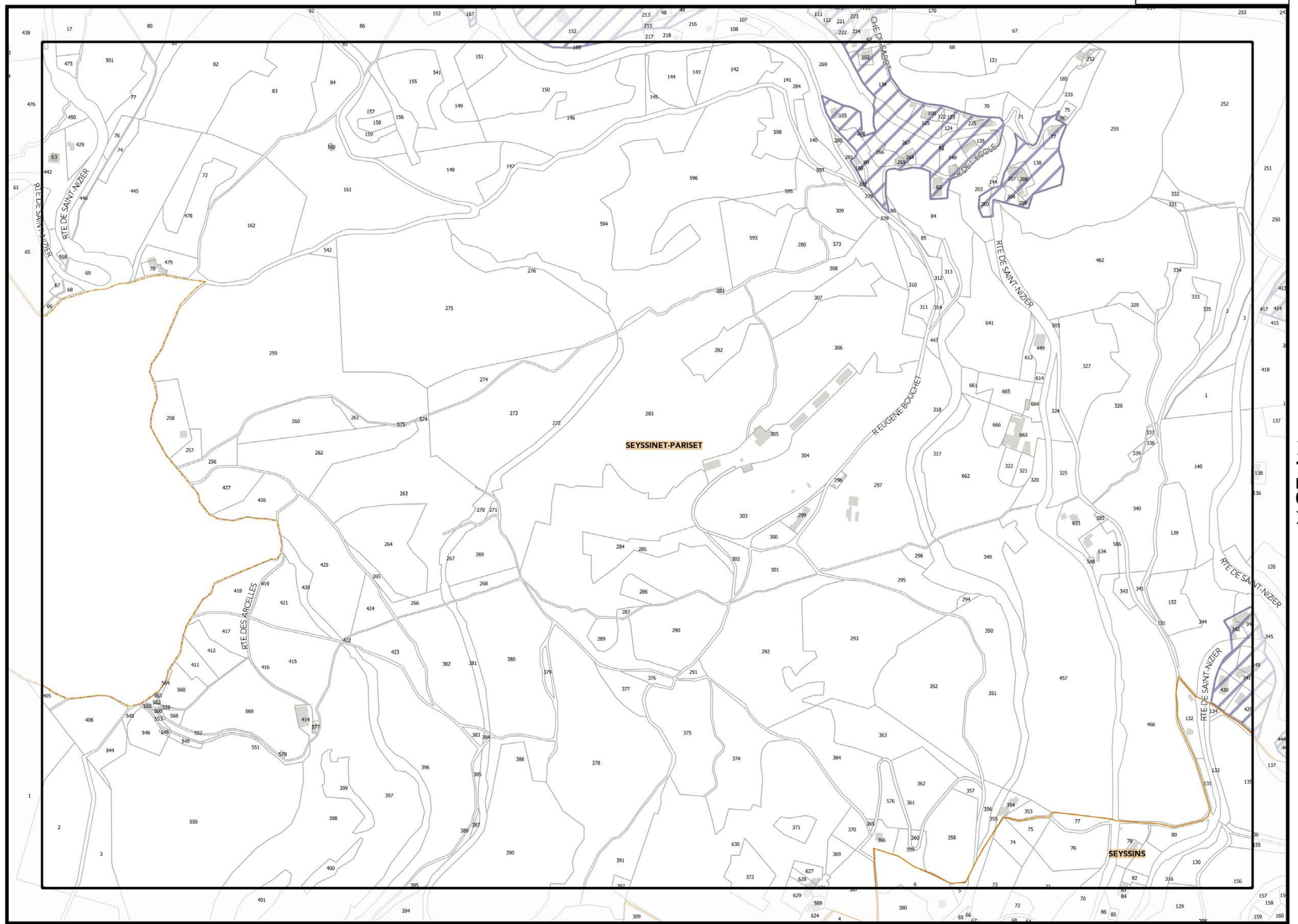
Sources :
© DGFiP Cadastre 2016
© DREAL Auvergne Rhône-Alpes





▲D15▲

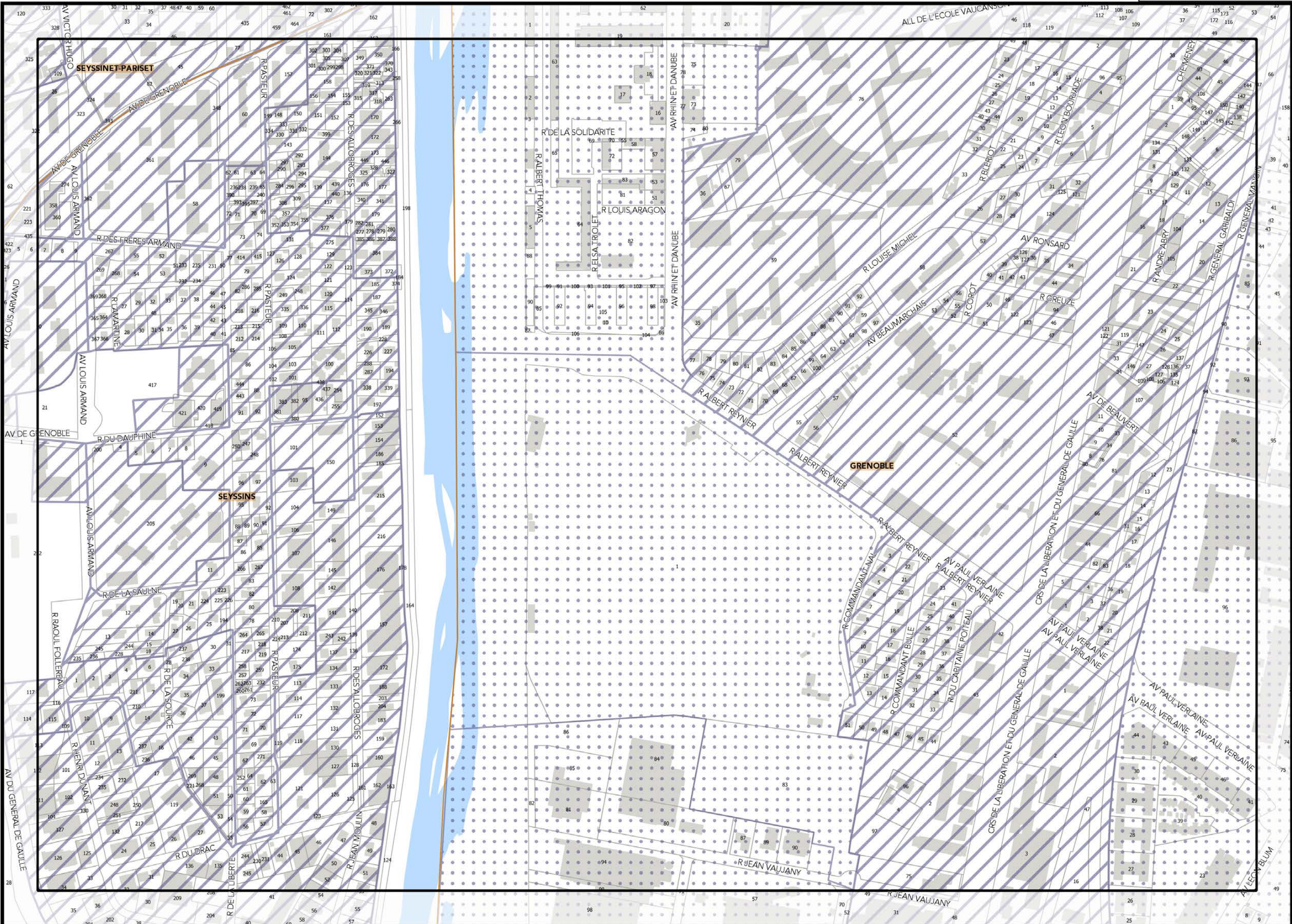
▲F15▲



Légende: se référer aux premières pages de l'atlas

Sources :
@ DGFIP Cadastre 2016
@ DREAL Auvergne Rhône-Alpes





▲F15▲

▼G15▼

Légende: se référer aux premières pages de l'atlas

Sources :
 @ DGFiP Cadastre 2016
 @ DREAL Auvergne Rhône-Alpes





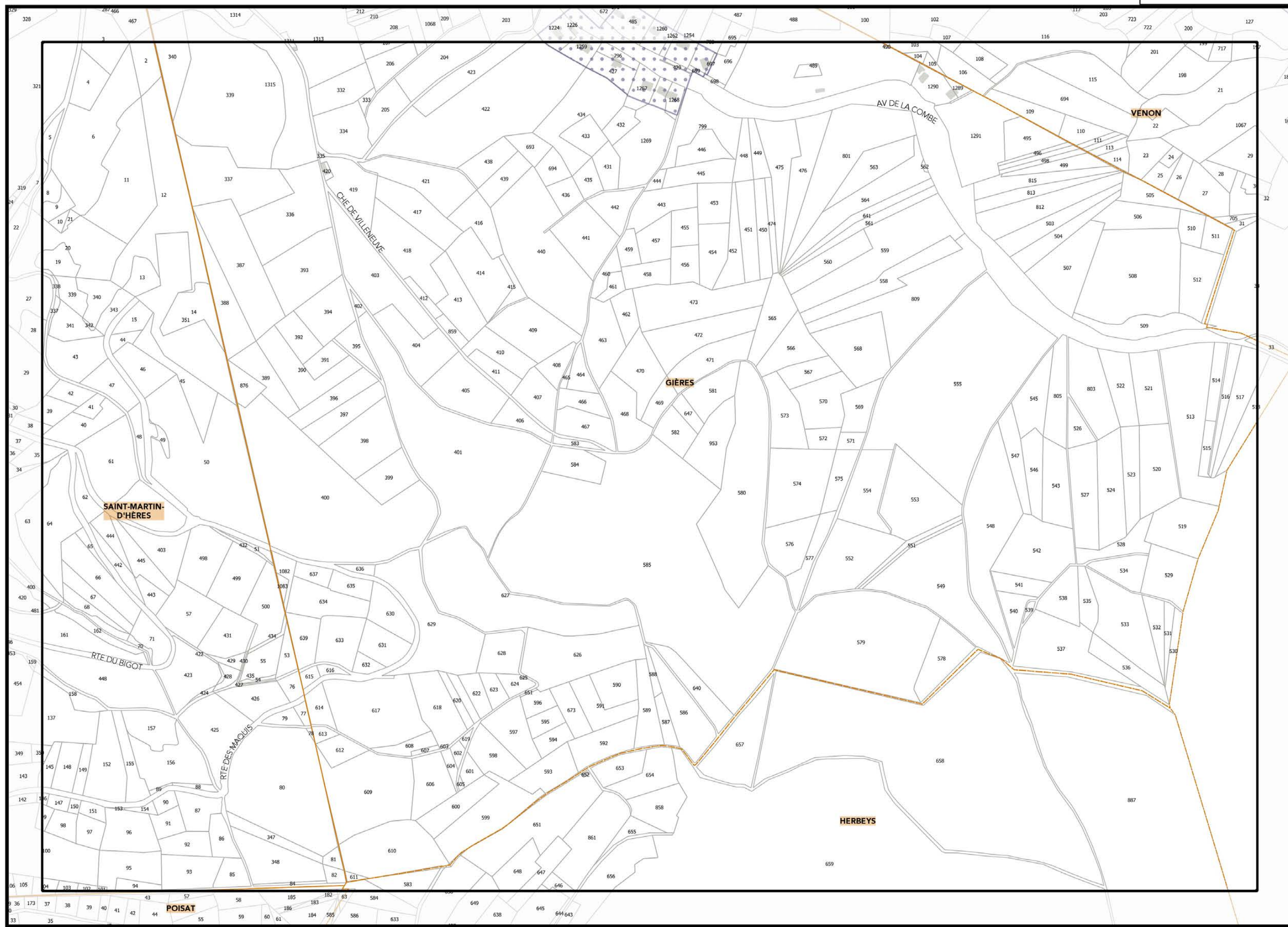
▲G15▲

▼S11▼

Sources :
 © DGFIP Cadastre 2016
 © DREAL Auvergne Rhône-Alpes



Légende: se référer aux premières pages de l'atlas



▲J15▲

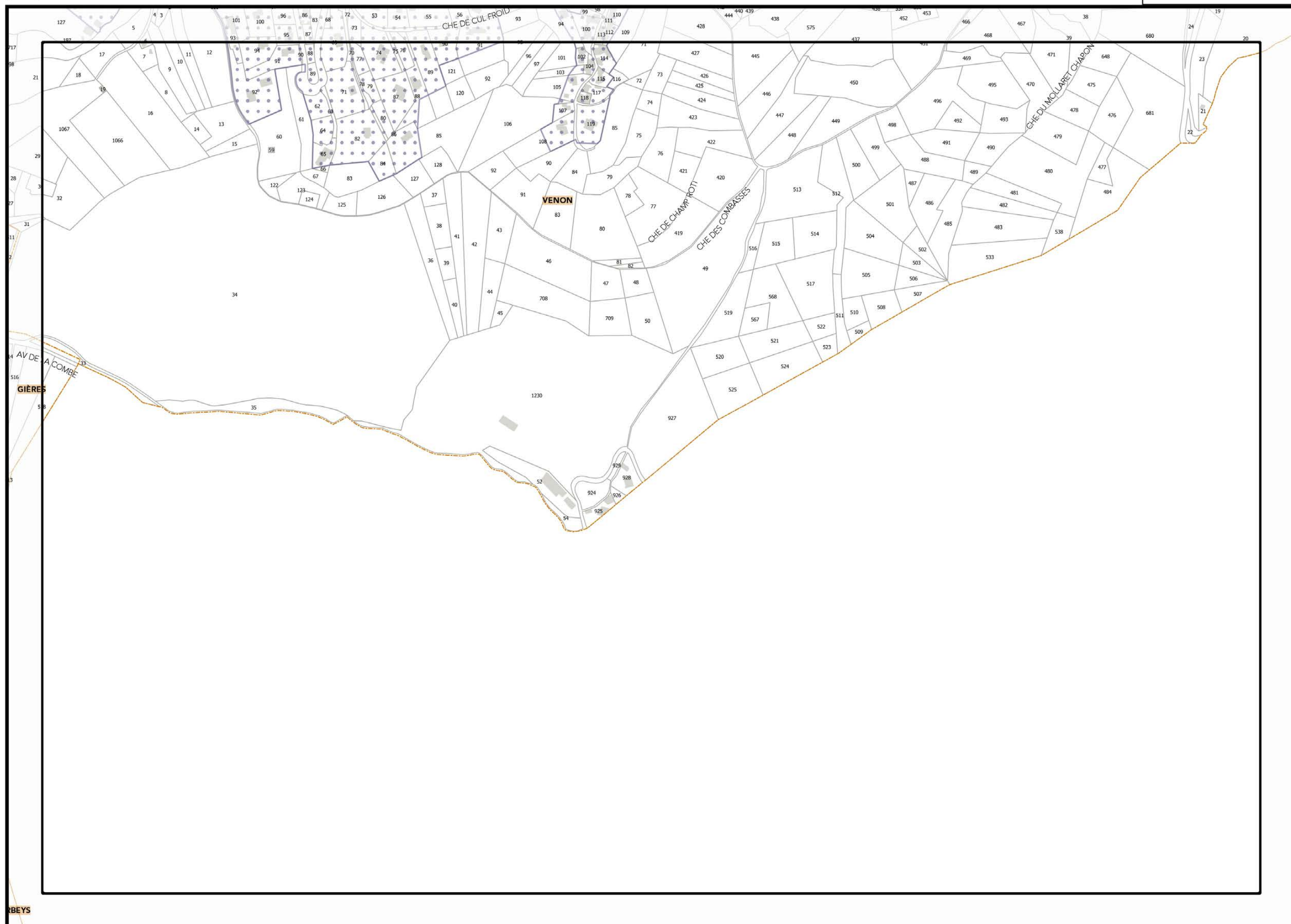
▼J17▼

▼K16▼

Légende: se référer aux premières pages de l'atlas

Sources :
 @ DGFIP Cadastre 2016
 @ DREAL Auvergne Rhône-Alpes

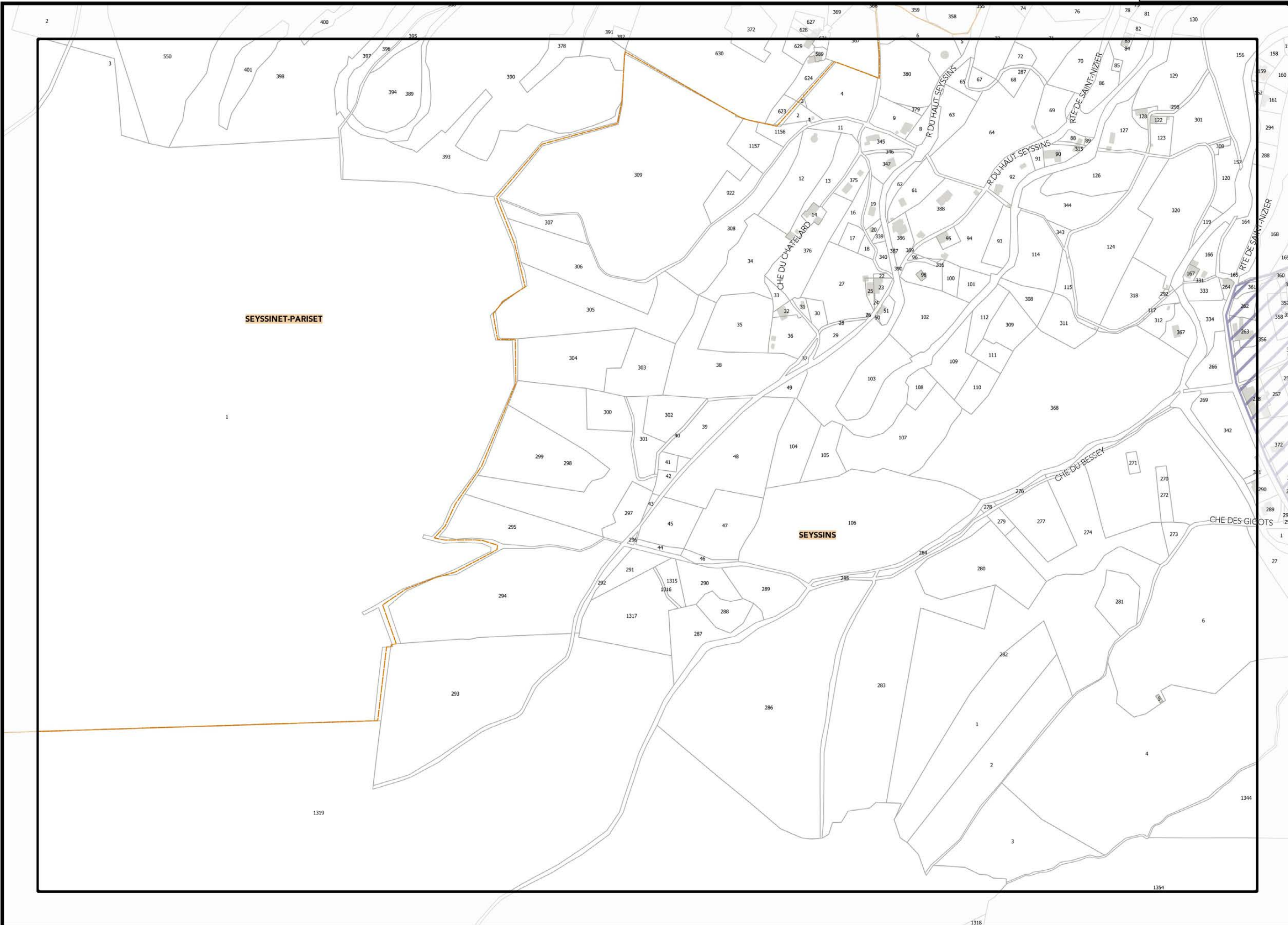




Légende: se référer aux premières pages de l'atlas

Sources :
@ DGFIP Cadastre 2016
@ DREAL Auvergne Rhône-Alpes





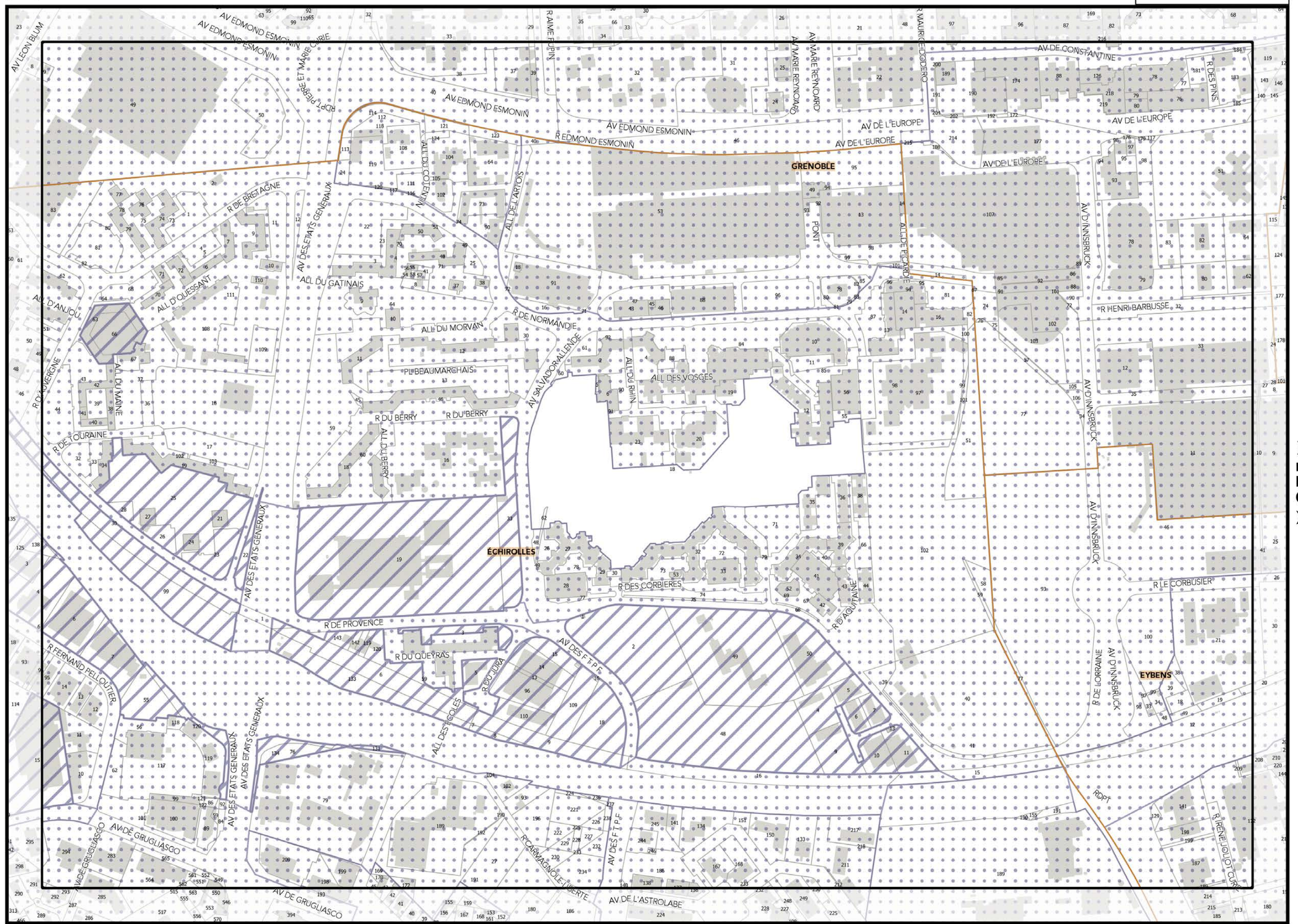
▲D16▲

▲F16▲

Légende: se référer aux premières pages de l'atlas

Sources :
@ DGFIP Cadastre 2016
@ DREAL Auvergne Rhône-Alpes





▲G16▲

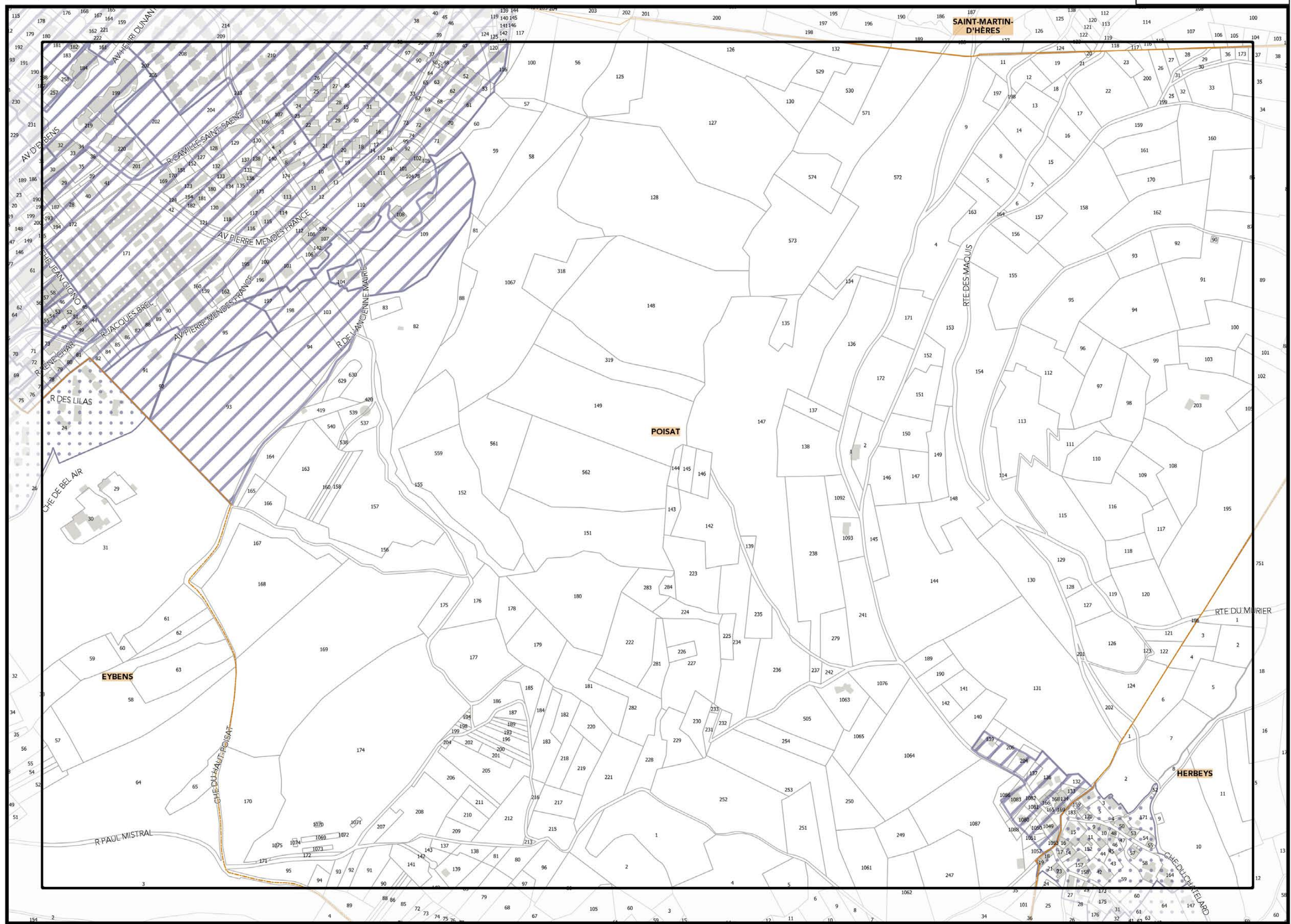
▼911▼

Légende: se référer aux premières pages de l'atlas

Sources :
 @ DGFiP Cadastre 2016
 @ DREAL Auvergne Rhône-Alpes

▼H17▼





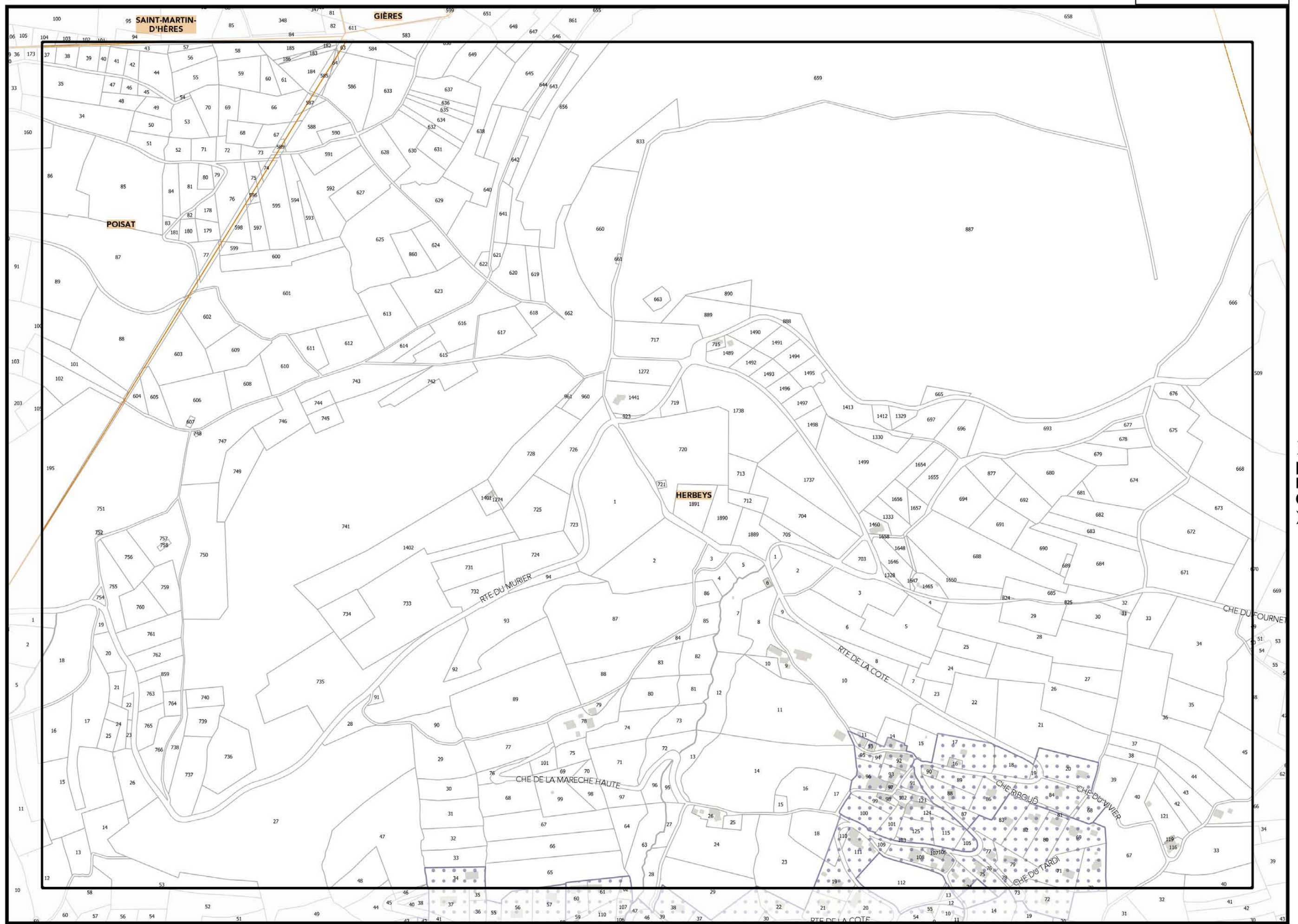
▲ I16 ▲

▲ K16 ▲

Légende: se référer aux premières pages de l'atlas

Sources :
@ DGFIP Cadastre 2016
@ DREAL Auvergne Rhône-Alpes





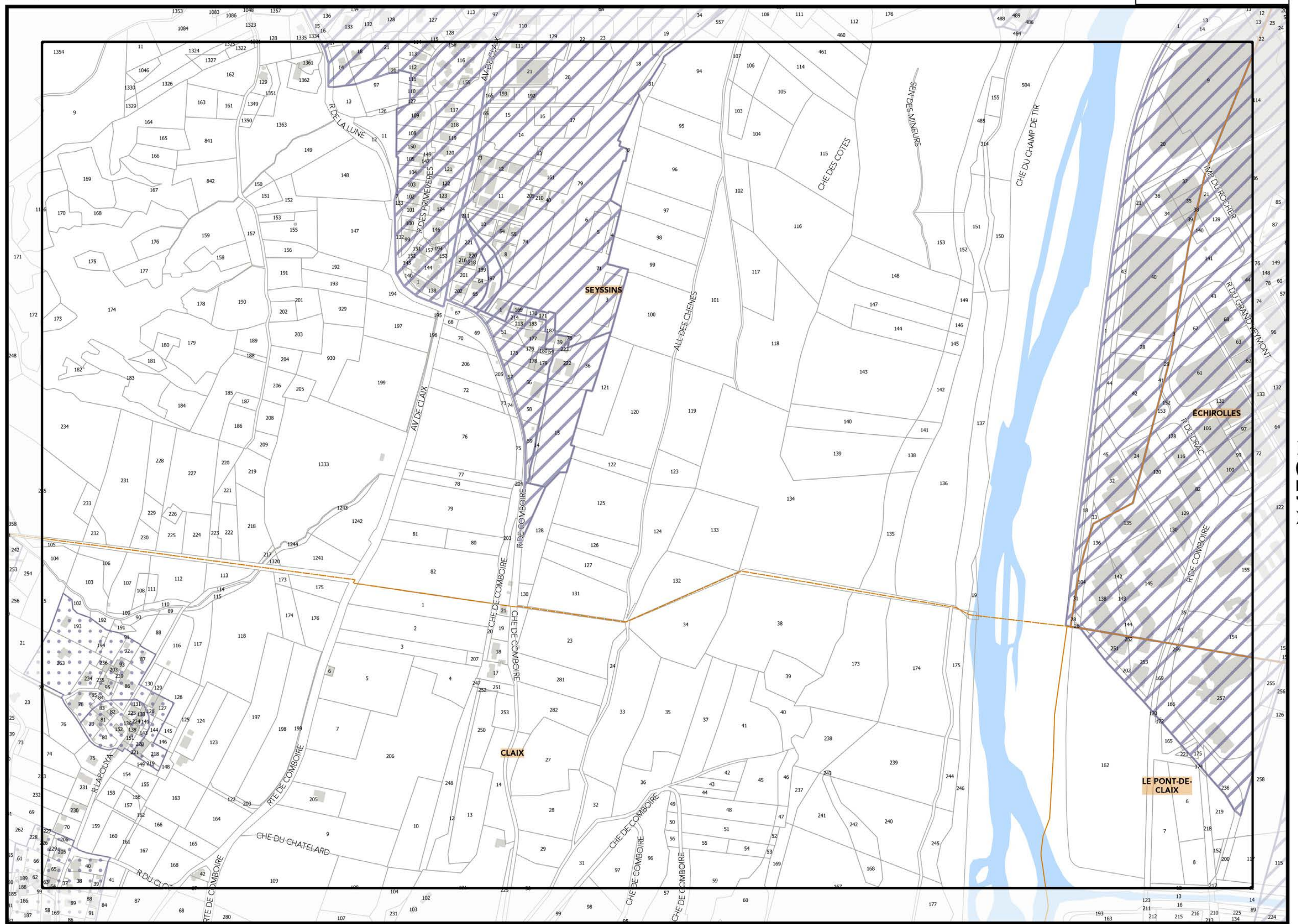
Légende: se référer aux premières pages de l'atlas

Sources :
@ DGFIP Cadastre 2016
@ DREAL Auvergne Rhône-Alpes



Légende: se référer aux premières pages de l'atlas

Sources :
@ DGFIP Cadastre 2016
@ DREAL Auvergne Rhône-Alpes



Légende: se référer aux premières pages de l'atlas

Sources :
@ DGFIP Cadastre 2016
@ DREAL Auvergne Rhône-Alpes



AG17▲

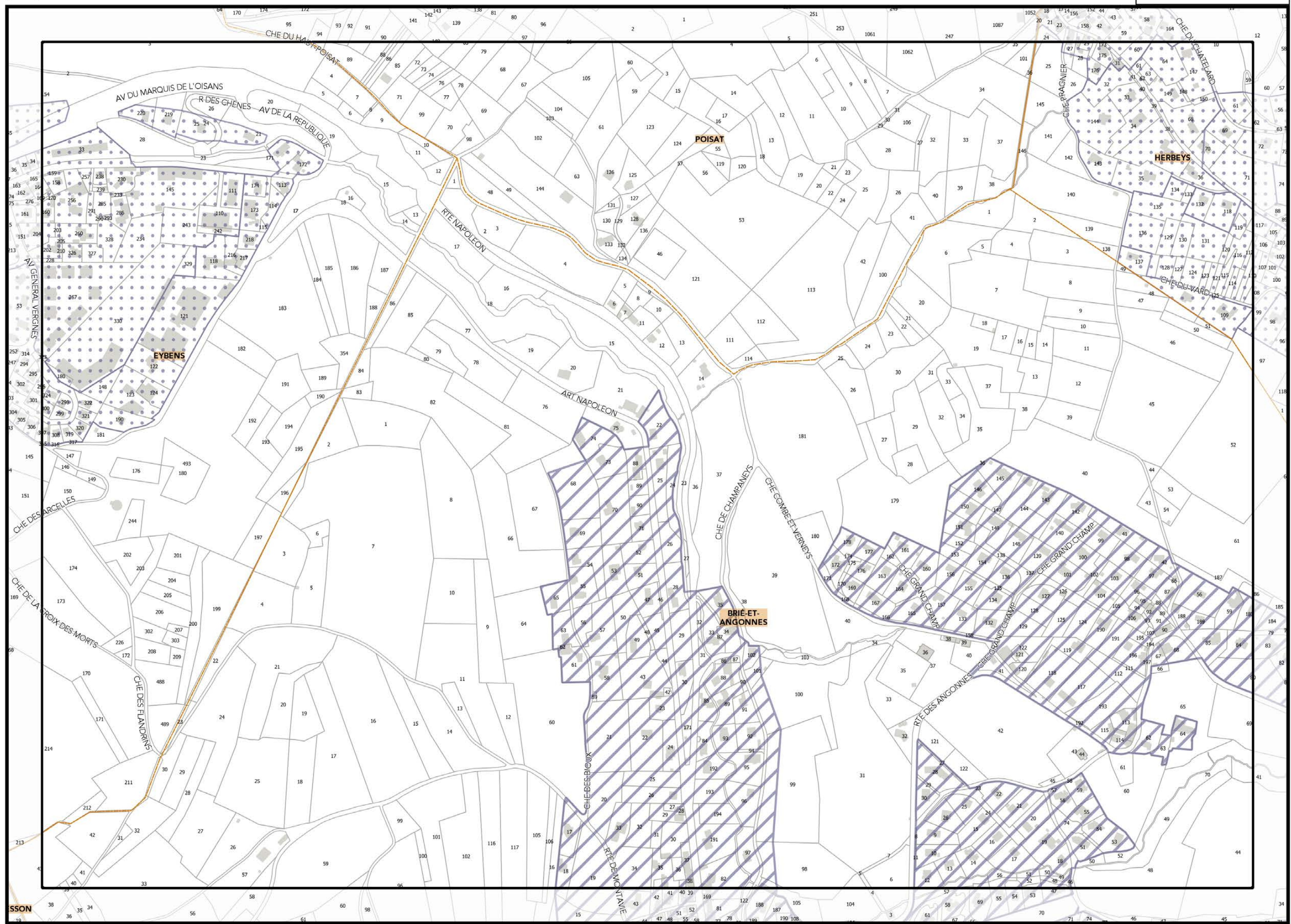
▼ZII▼



Légende: se référer aux premières pages de l'atlas

Sources :
 @ DGFIP Cadastre 2016
 @ DREAL Auvergne Rhône-Alpes





▲ I17 ▲

▲ K17 ▲

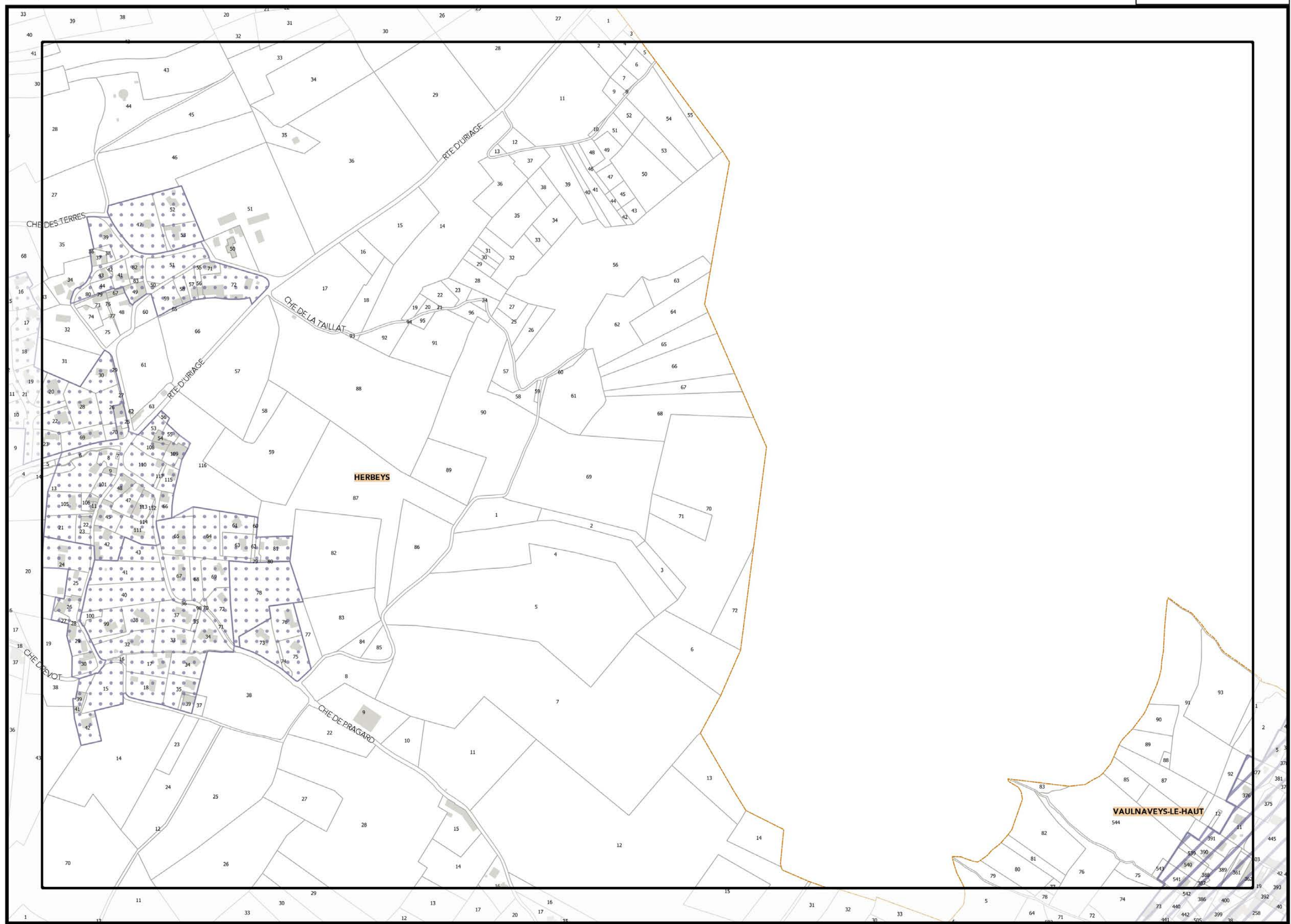
Légende: se référer aux premières pages de l'atlas

Sources :
 @ DGFIP Cadastre 2016
 @ DREAL Auvergne Rhône-Alpes



▲ K17 ▲


▼ M17 ▼



Légende: se référer aux premières pages de l'atlas

Sources :
@ DGFIP Cadastre 2016
@ DREAL Auvergne Rhône-Alpes





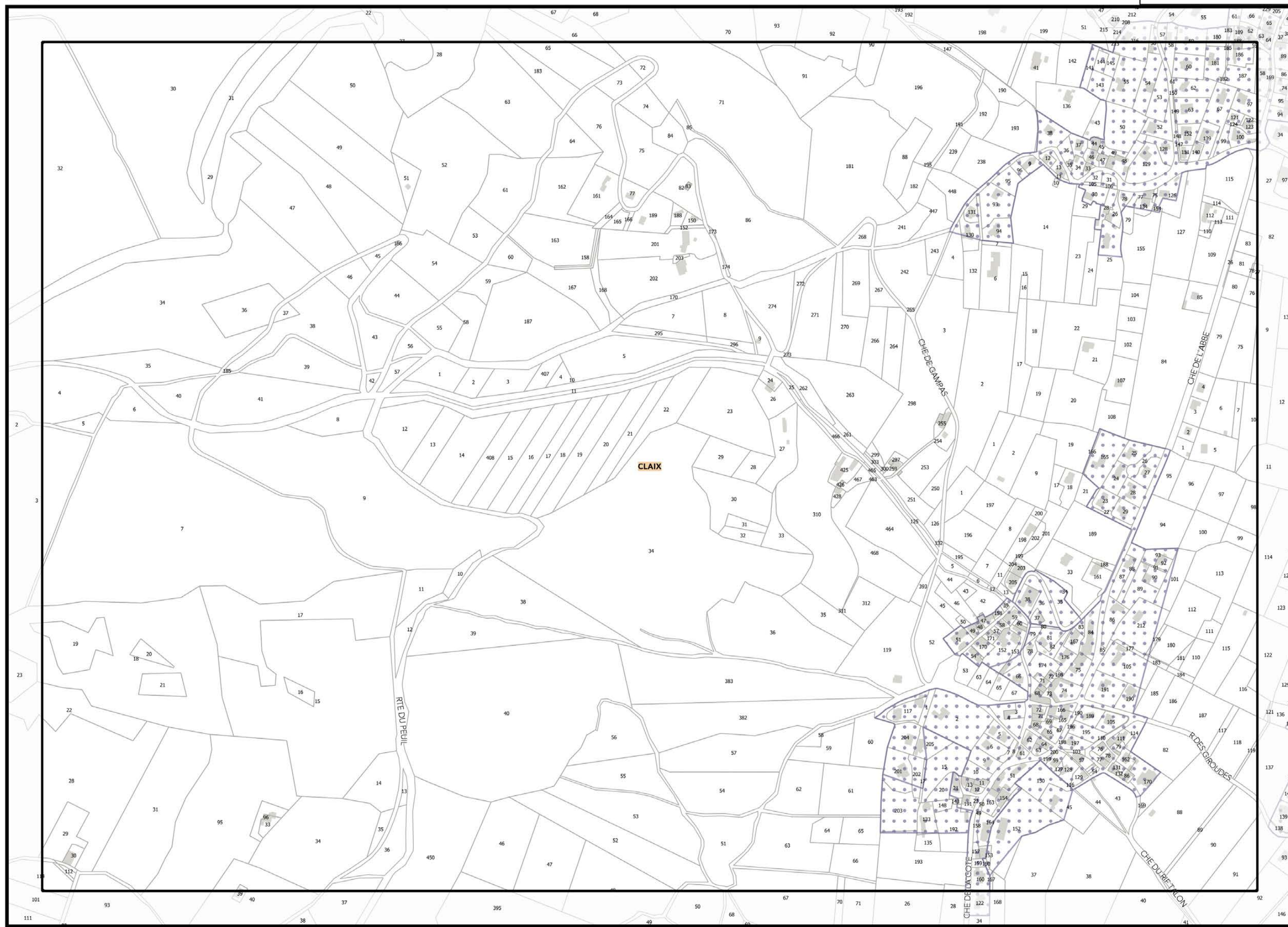
▲L17▲

▼M18▼

Légende: se référer aux premières pages de l'atlas

Sources :
@ DGFIP Cadastre 2016
@ DREAL Auvergne Rhône-Alpes





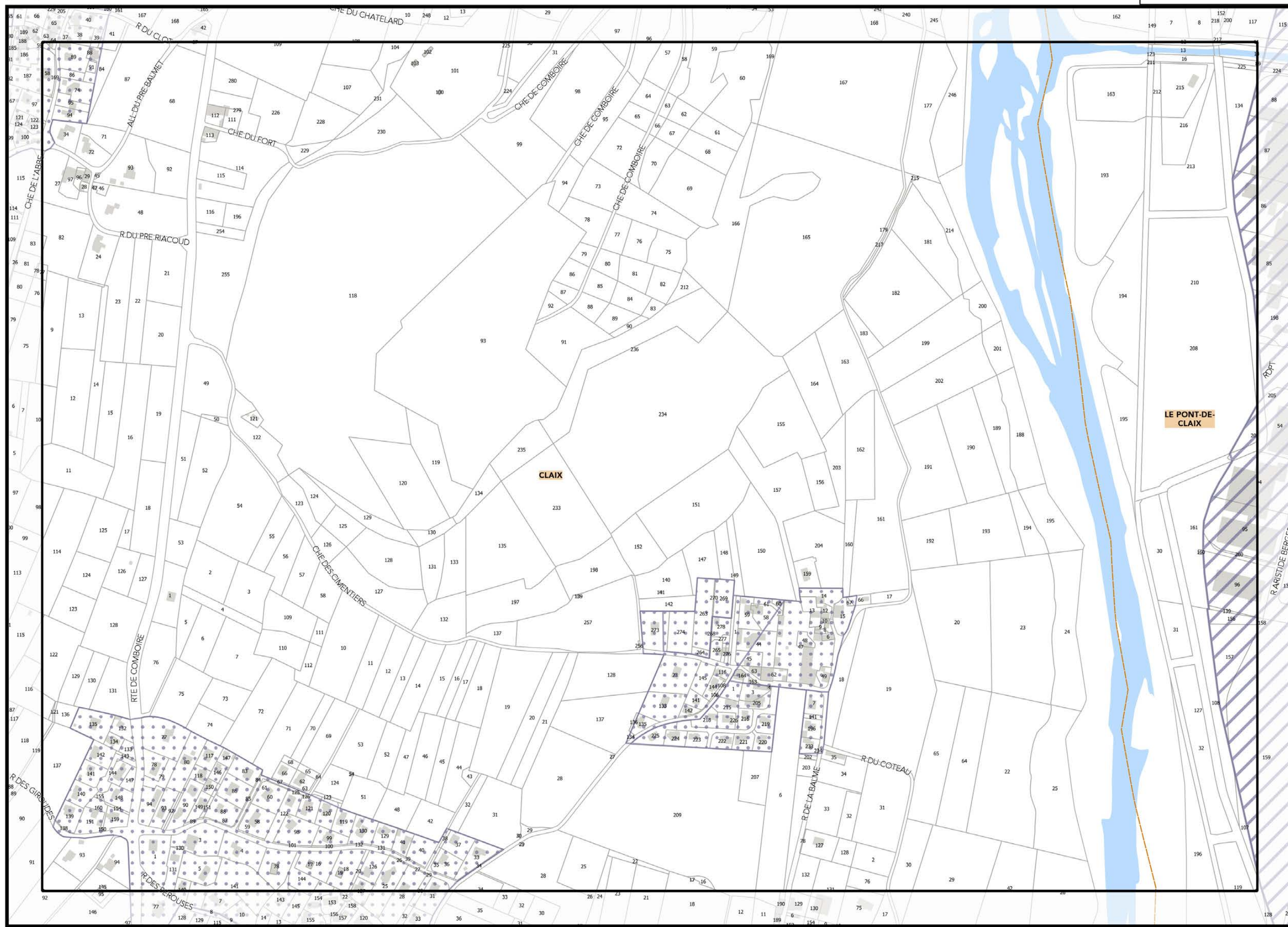
▲D18▲

▲E18▲

Sources :
 @ DGFIP Cadastre 2016
 @ DREAL Auvergne Rhône-Alpes



Légende: se référer aux premières pages de l'atlas



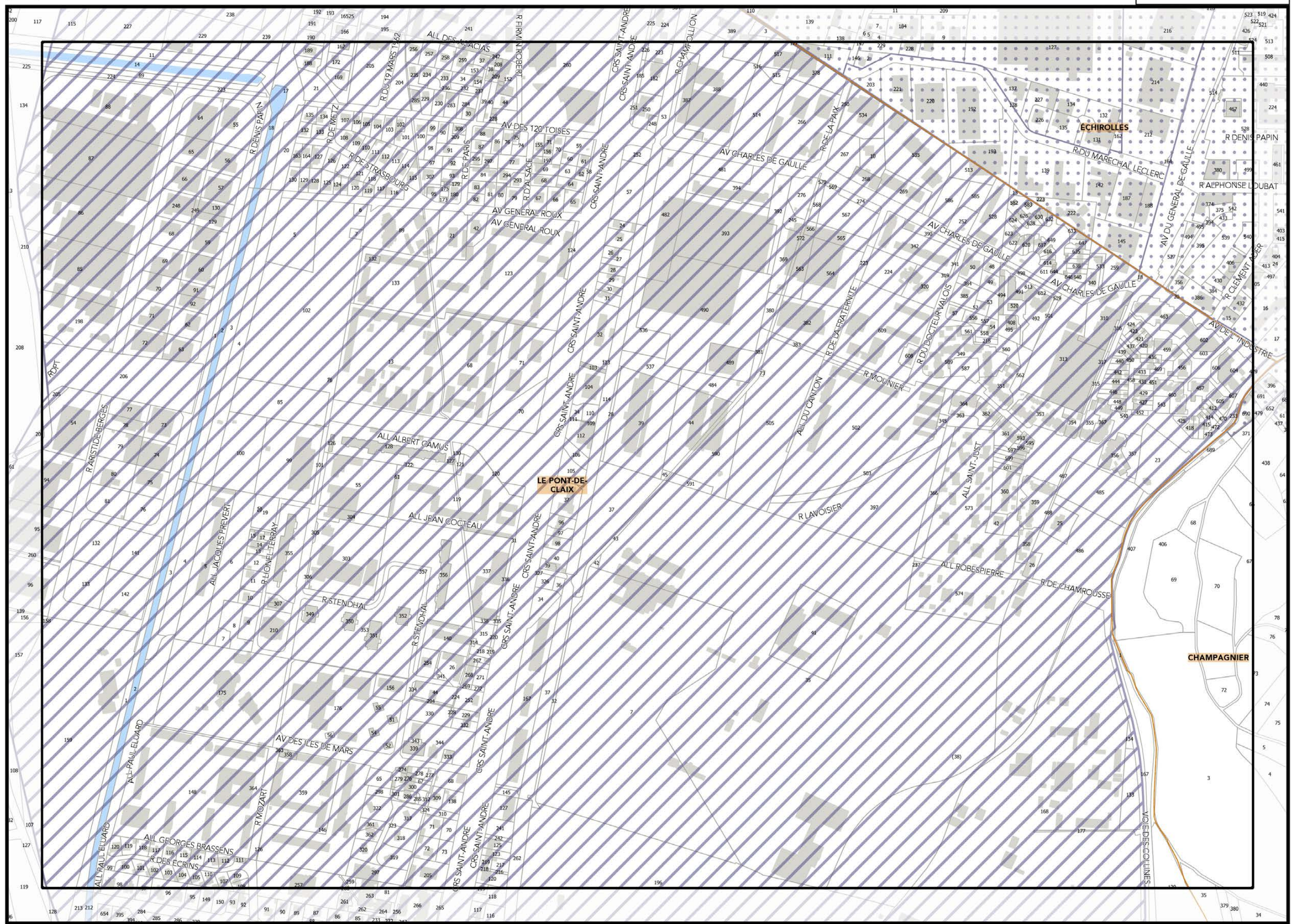
Légende: se référer aux premières pages de l'atlas

Sources :
@ DGFIP Cadastre 2016
@ DREAL Auvergne Rhône-Alpes



▲F18▲

▼81H▼

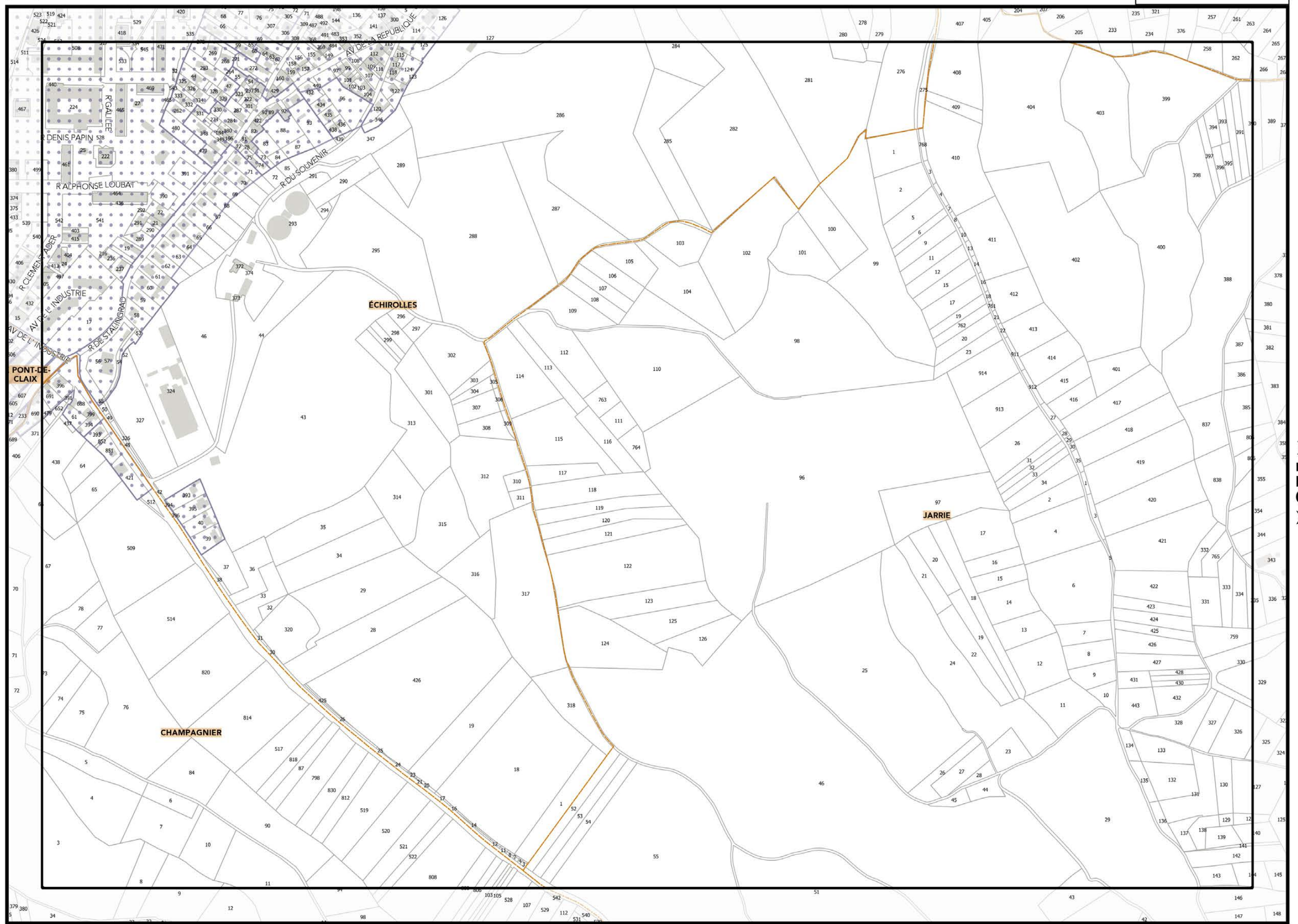


Légende: se référer aux premières pages de l'atlas

Sources :
@ DGFIP Cadastre 2016
@ DREAL Auvergne Rhône-Alpes

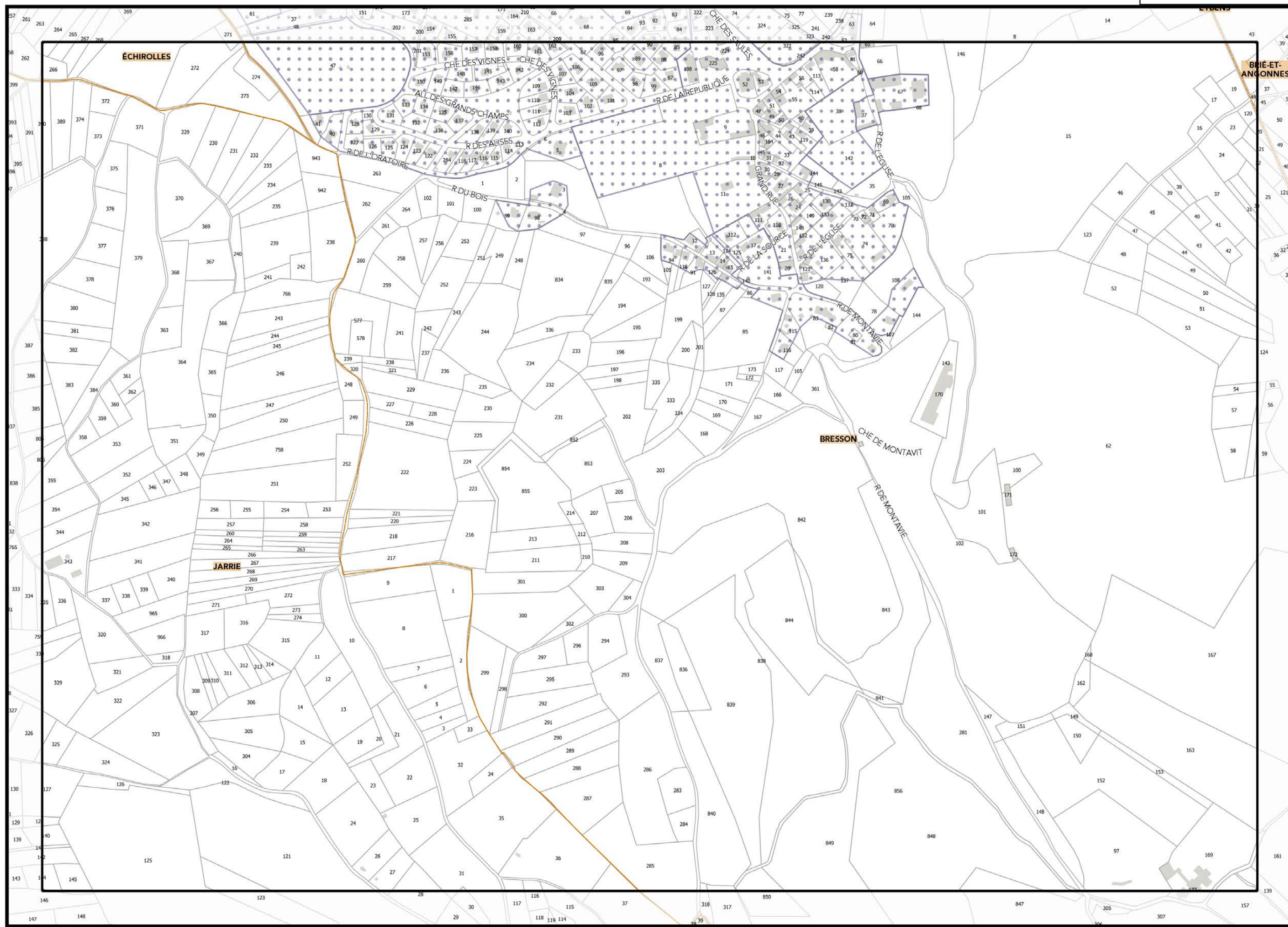
▼G19▼





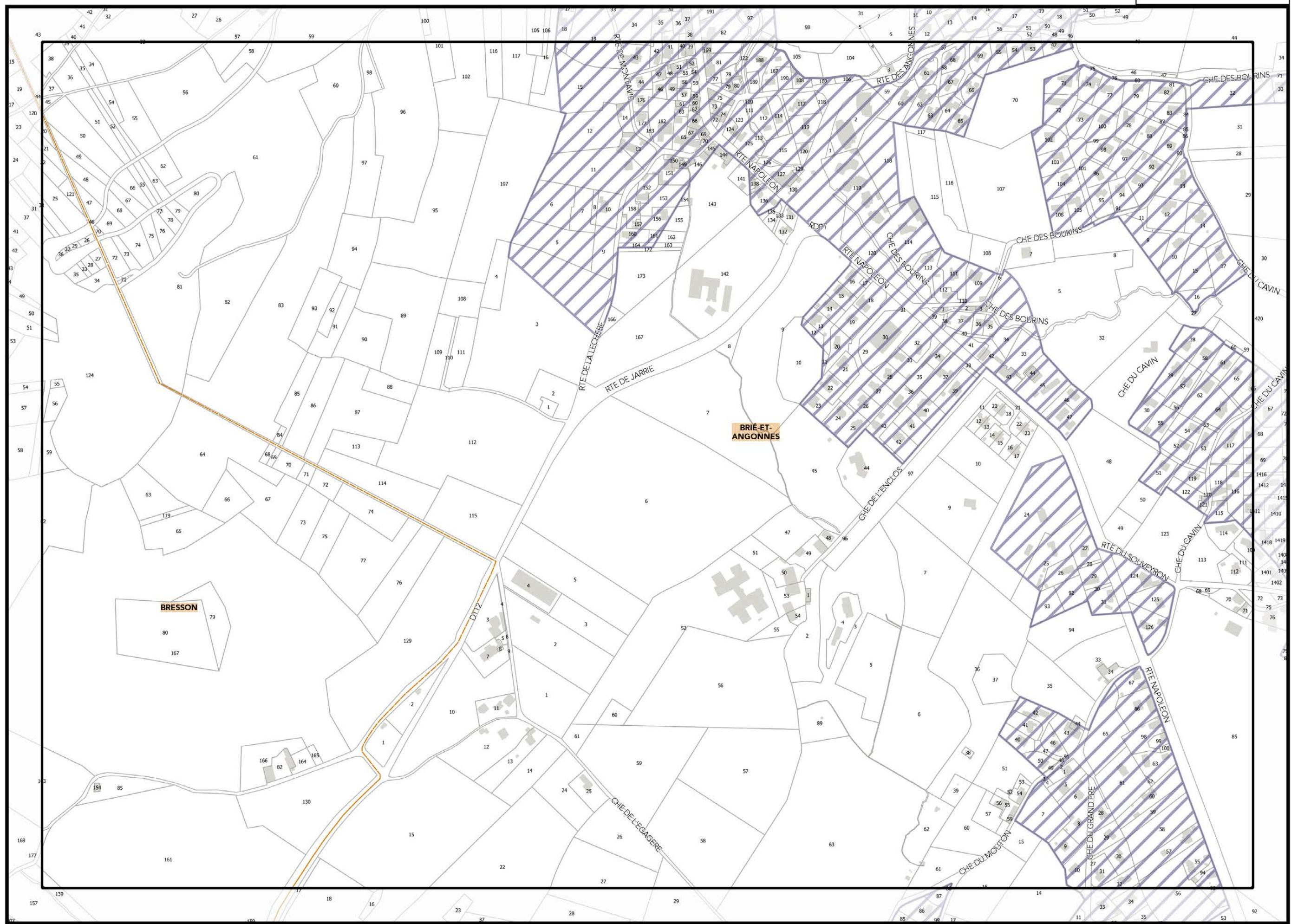
▲G18▲

▼81▼



Légende: se référer aux premières pages de l'atlas

Sources :
@ DGFIP Cadastre 2016
@ DREAL Auvergne Rhône-Alpes



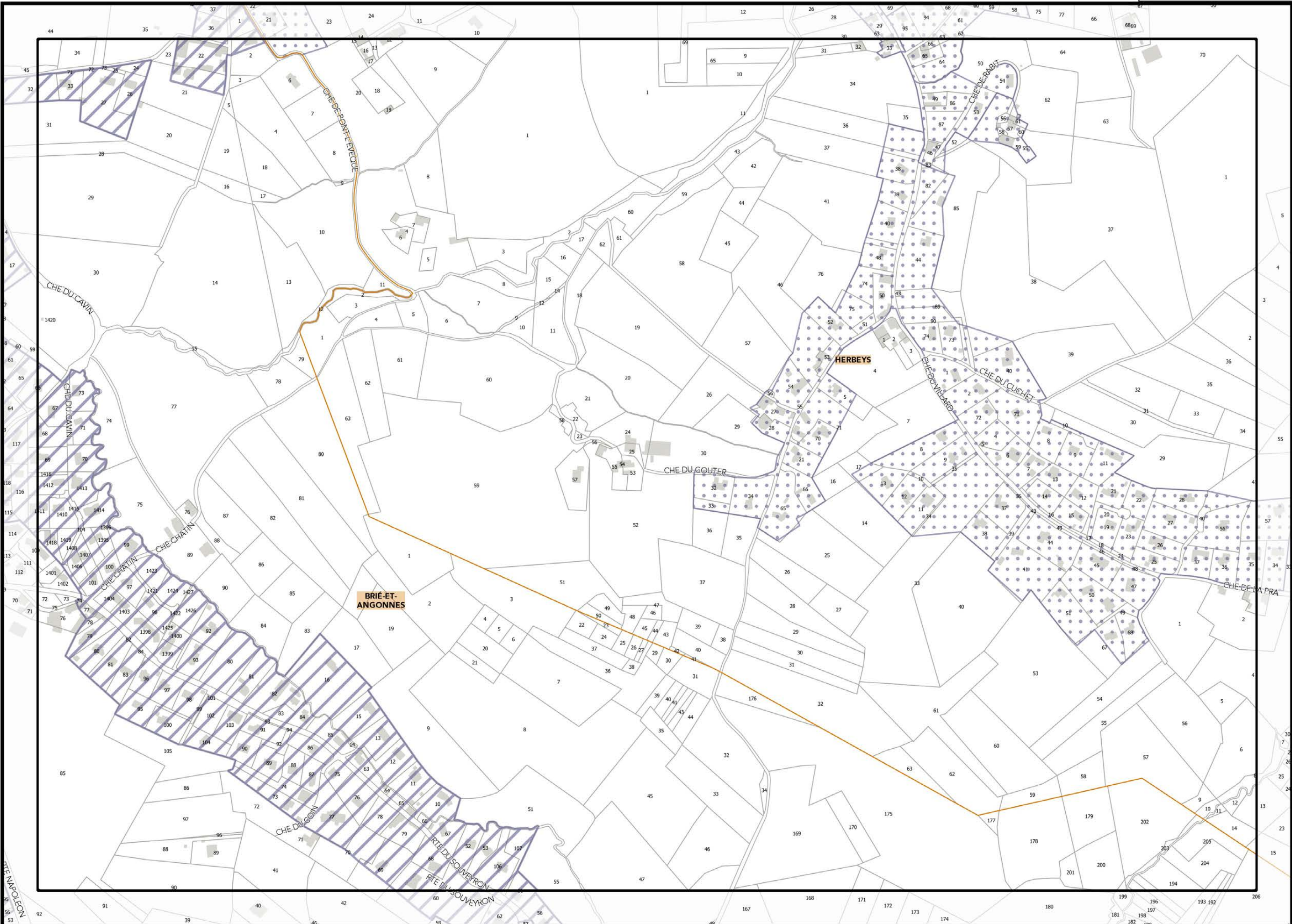
▲ I18 ▲

▲ K18 ▲

Légende: se référer aux premières pages de l'atlas

Sources :
@ DGFIP Cadastre 2016
@ DREAL Auvergne Rhône-Alpes



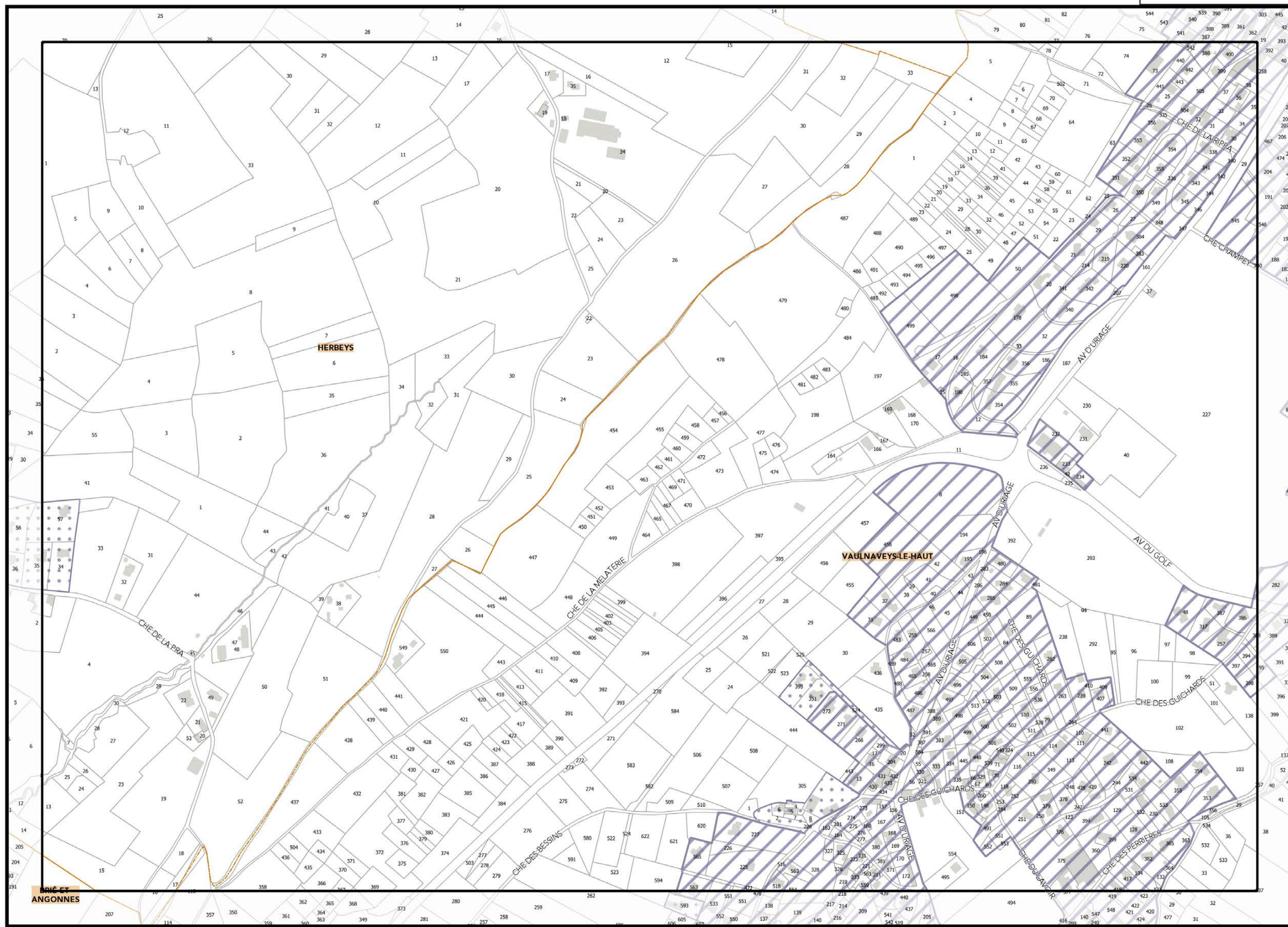


▲J18▲

▼J18▼

▲K18▲

▼81W▼

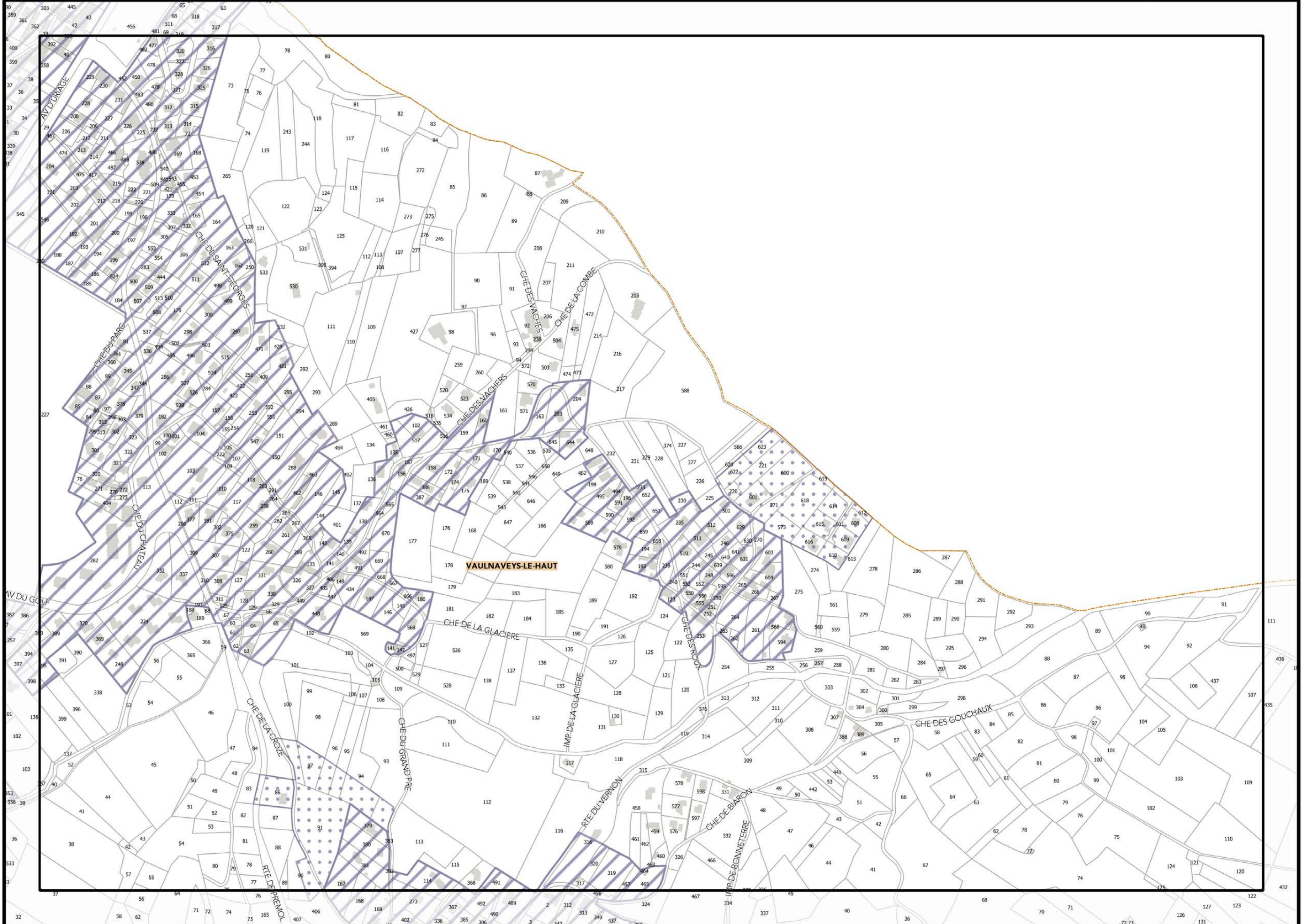


Légende: se référer aux premières pages de l'atlas

Sources :
@ DGFIP Cadastre 2016
@ DREAL Auvergne Rhône-Alpes

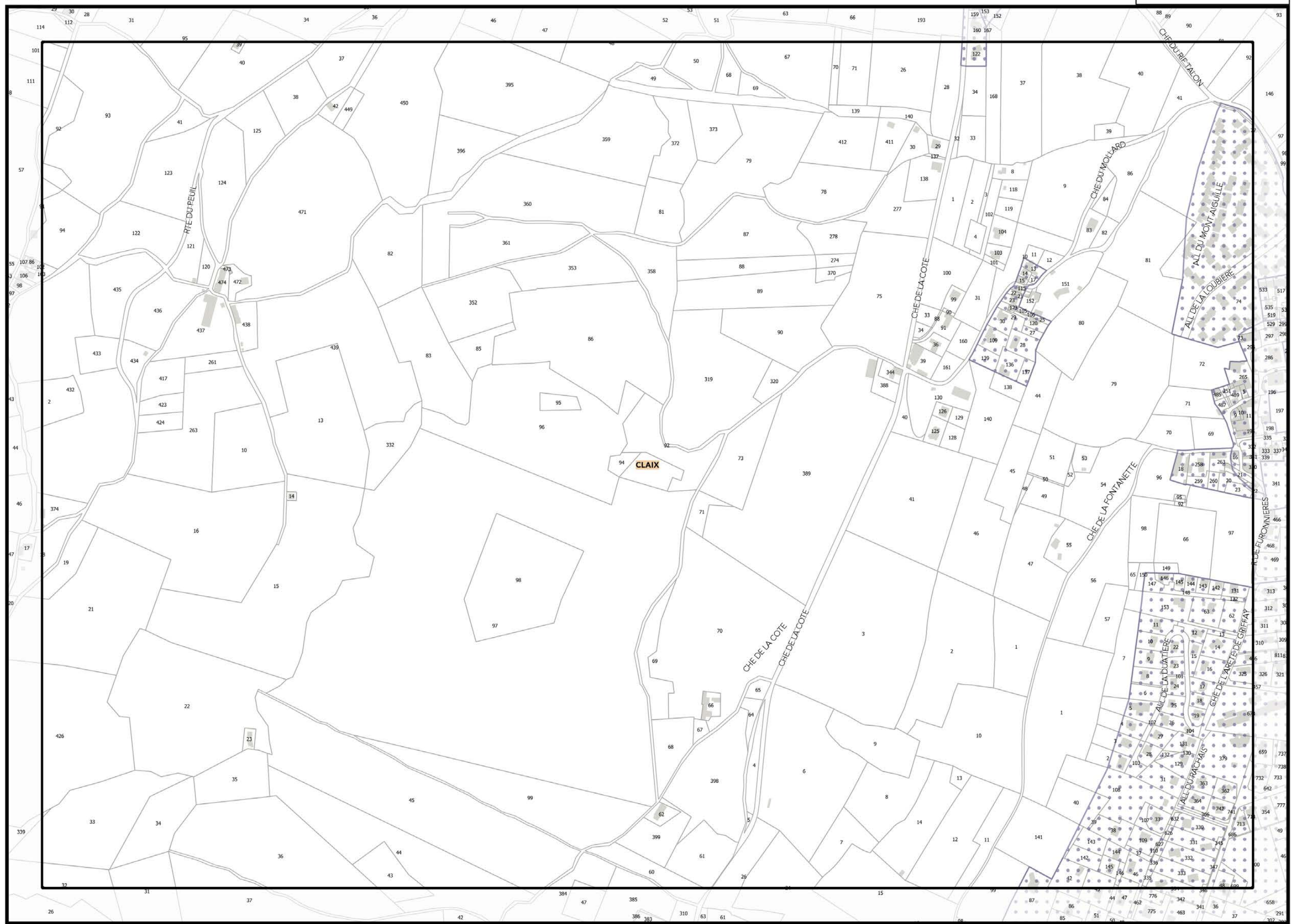
▼L19▼





Légende: se référer aux premières pages de l'atlas

Sources :
 @ DGFIP Cadastre 2016
 @ DREAL Auvergne Rhône-Alpes



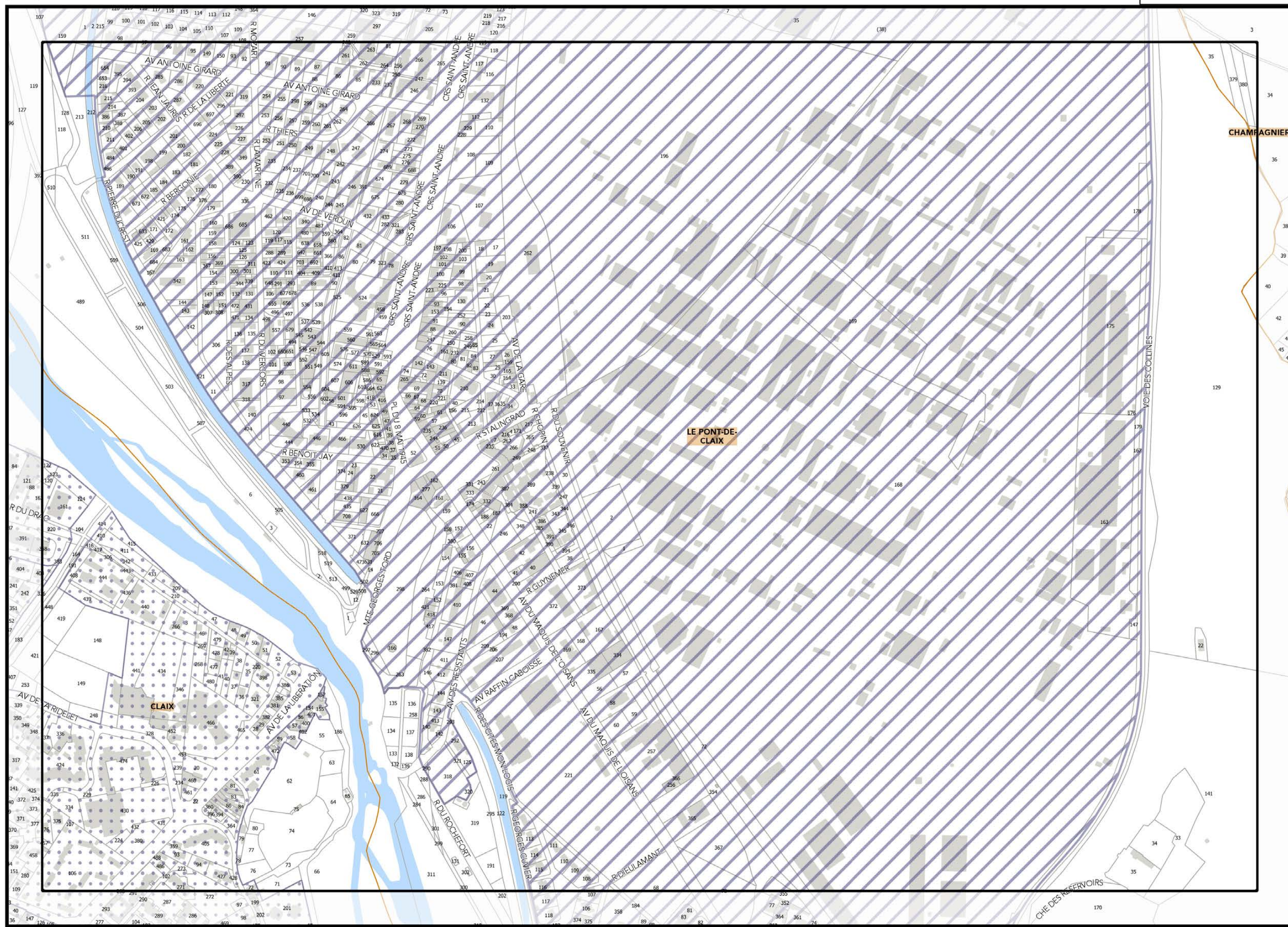
Légende: se référer aux premières pages de l'atlas

Sources :
@ DGFIP Cadastre 2016
@ DREAL Auvergne Rhône-Alpes



▲F19▲

▼61H▼

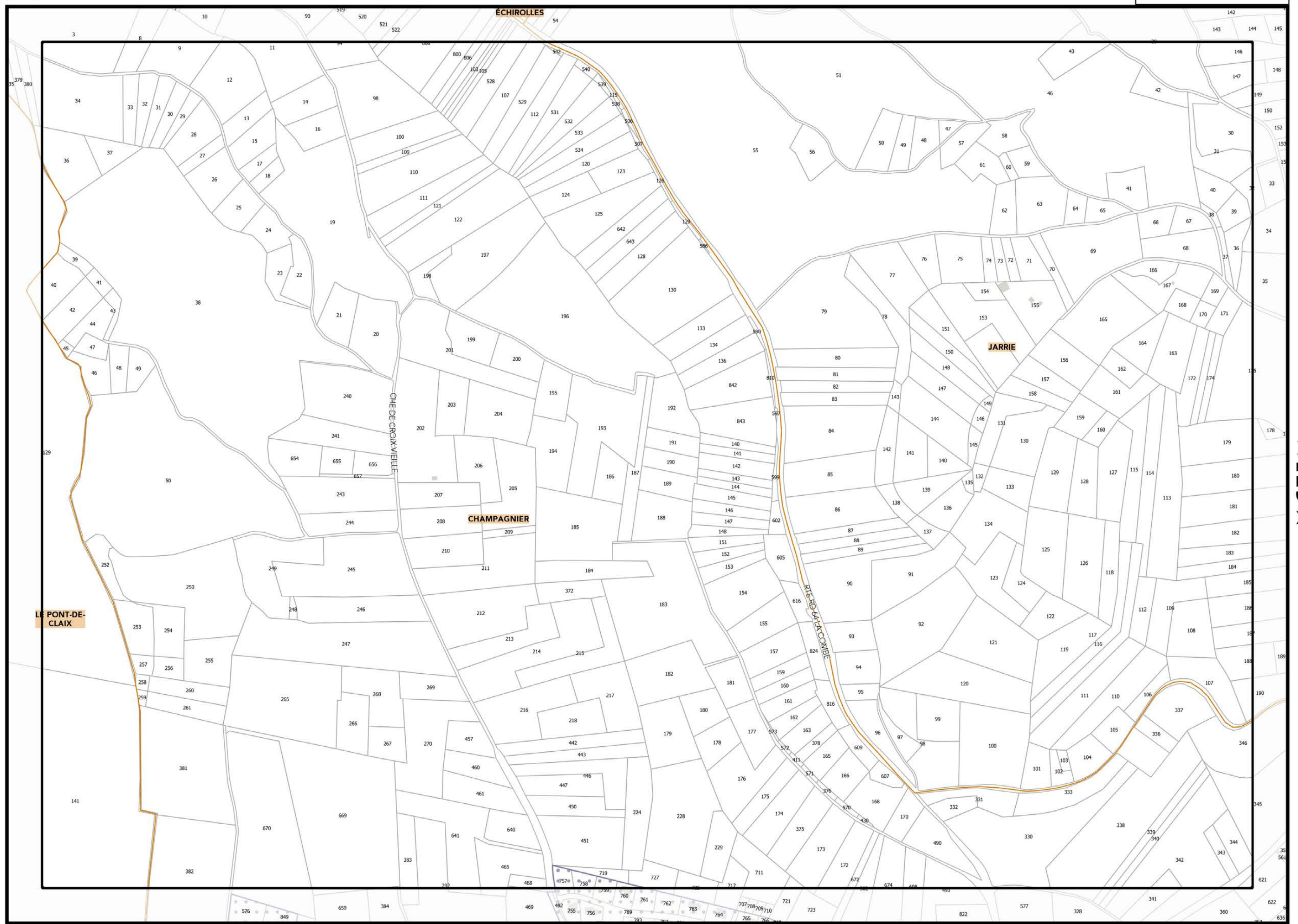


Légende: se référer aux premières pages de l'atlas

Sources :
 @ DGFIP Cadastre 2016
 @ DREAL Auvergne Rhône-Alpes

▼G20▼

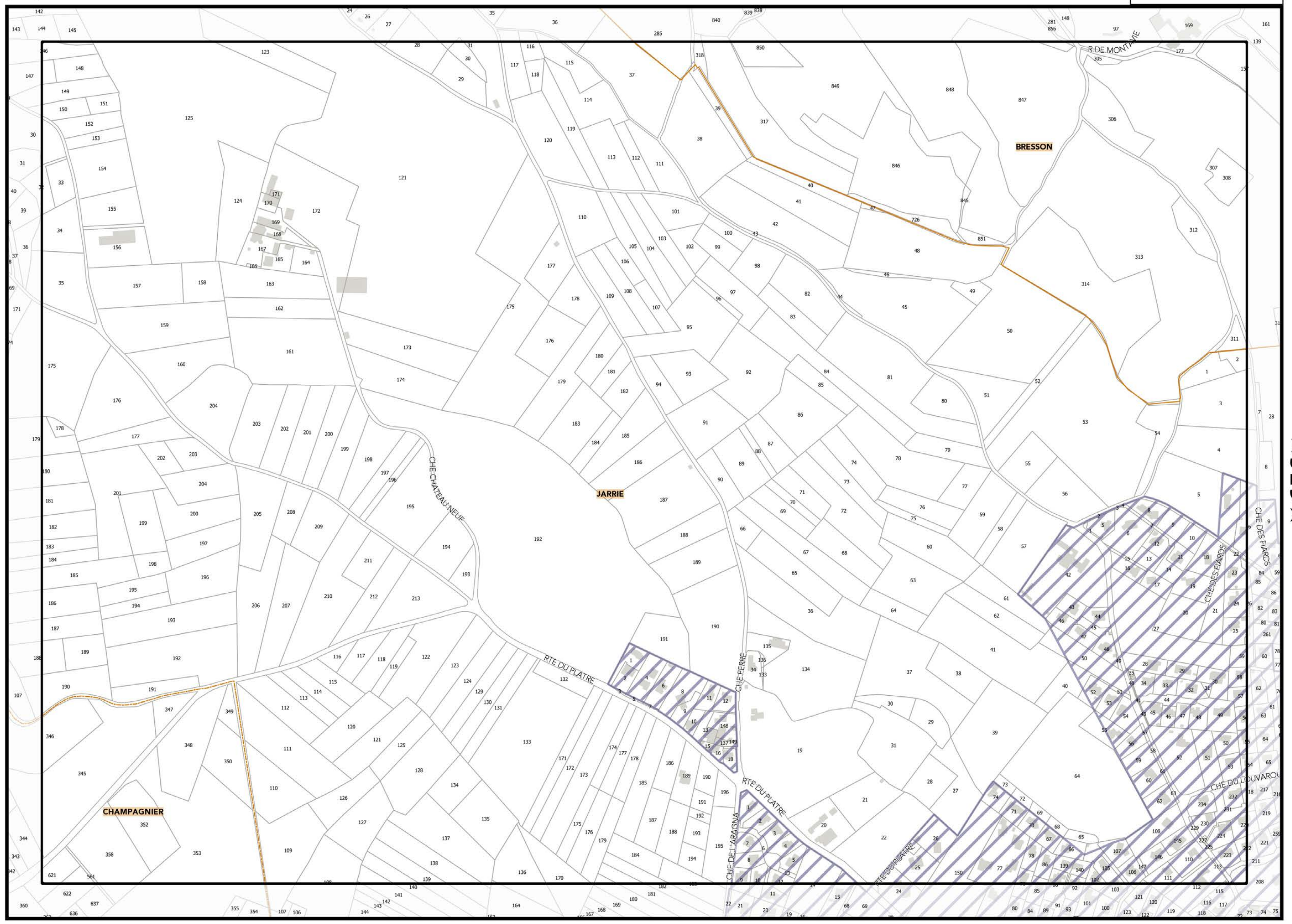




Légende: se référer aux premières pages de l'atlas

Sources :
@ DGFIP Cadastre 2016
@ DREAL Auvergne Rhône-Alpes





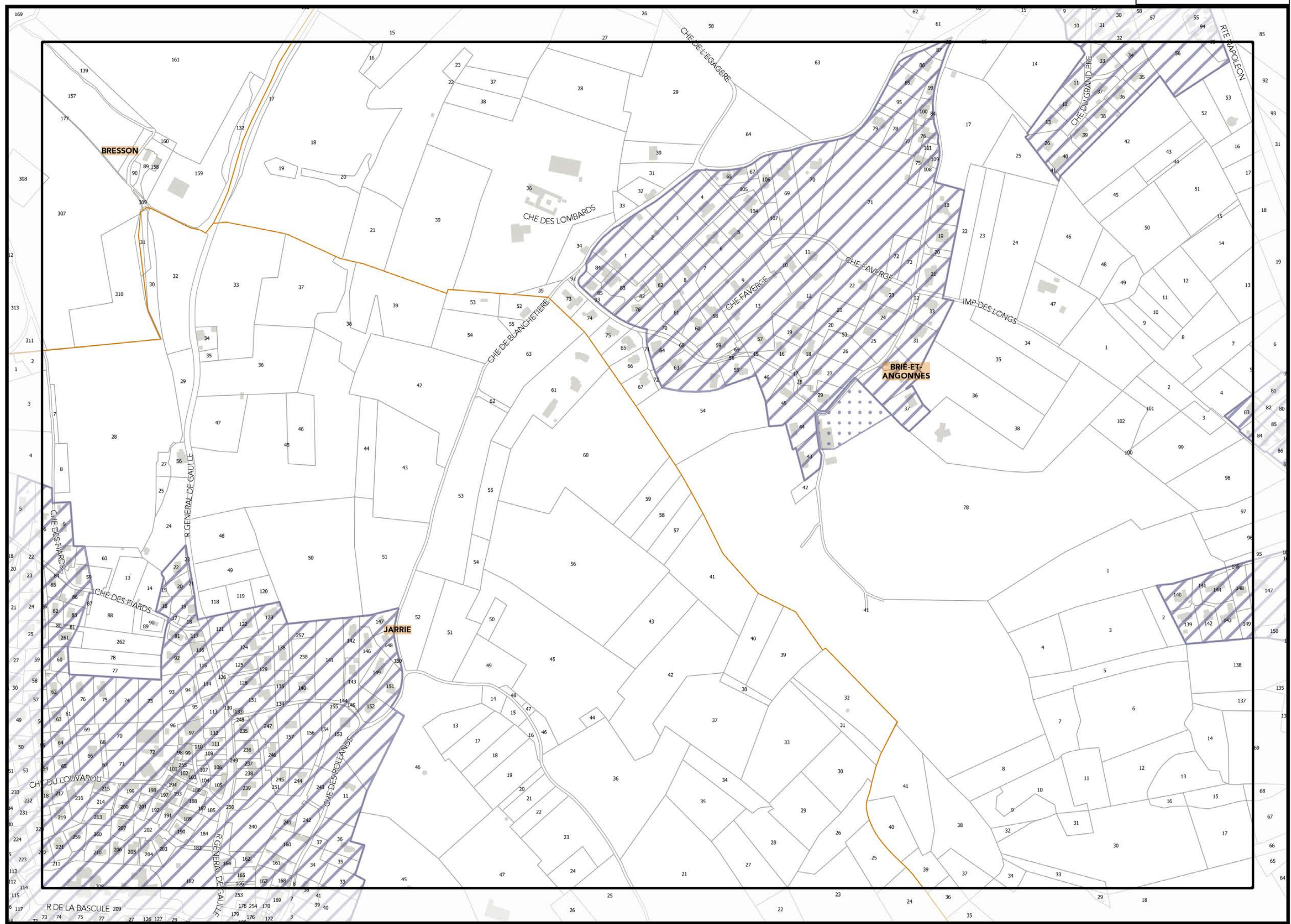
▲ H19 ▲

▼ J19 ▼

Légende: se référer aux premières pages de l'atlas

Sources :
@ DGFIP Cadastre 2016
@ DREAL Auvergne Rhône-Alpes





▲ I19 ▲

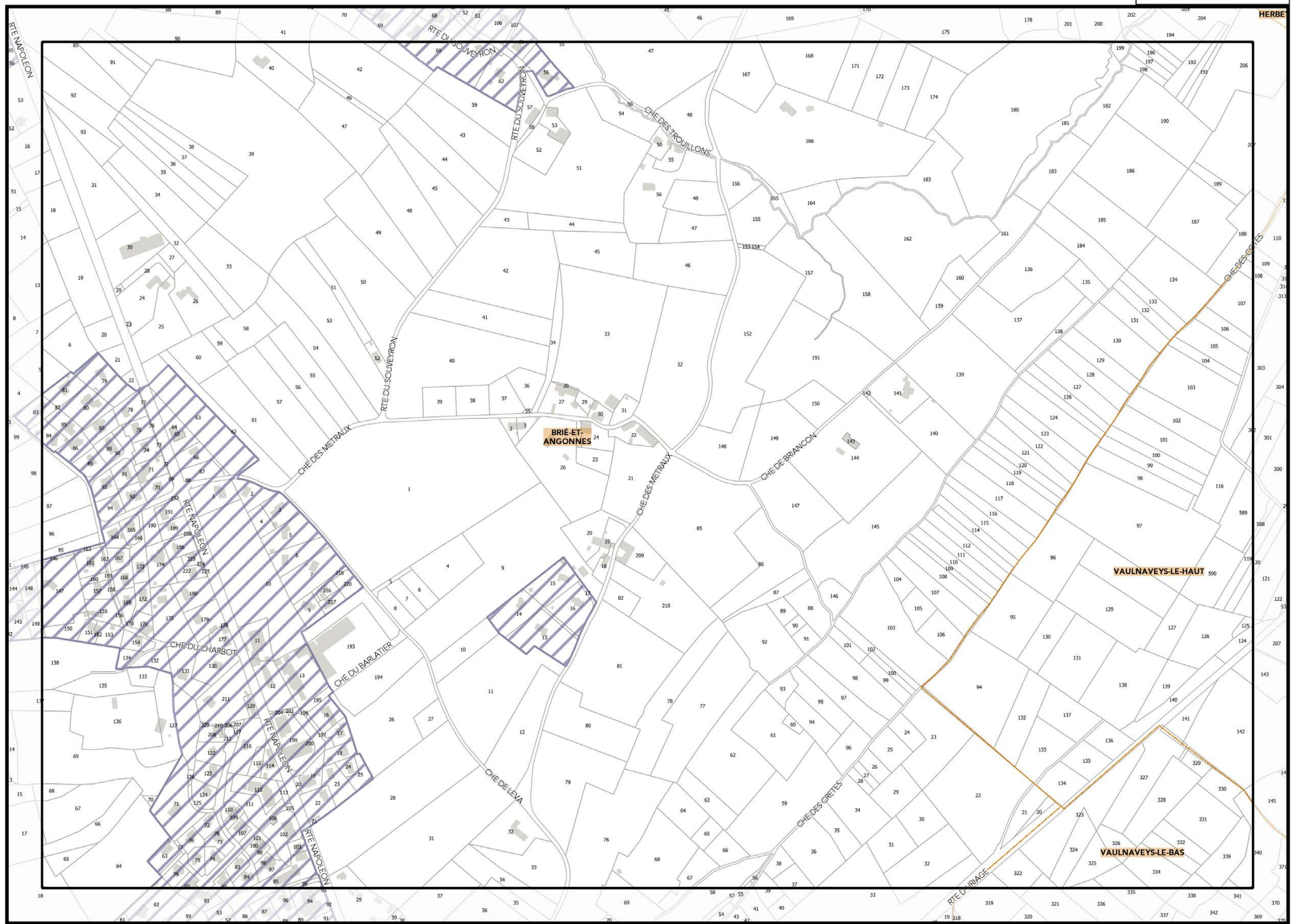
▲ K19 ▲

Sources :
 @ DGFIP Cadastre 2016
 @ DREAL Auvergne Rhône-Alpes

▼ J20 ▼

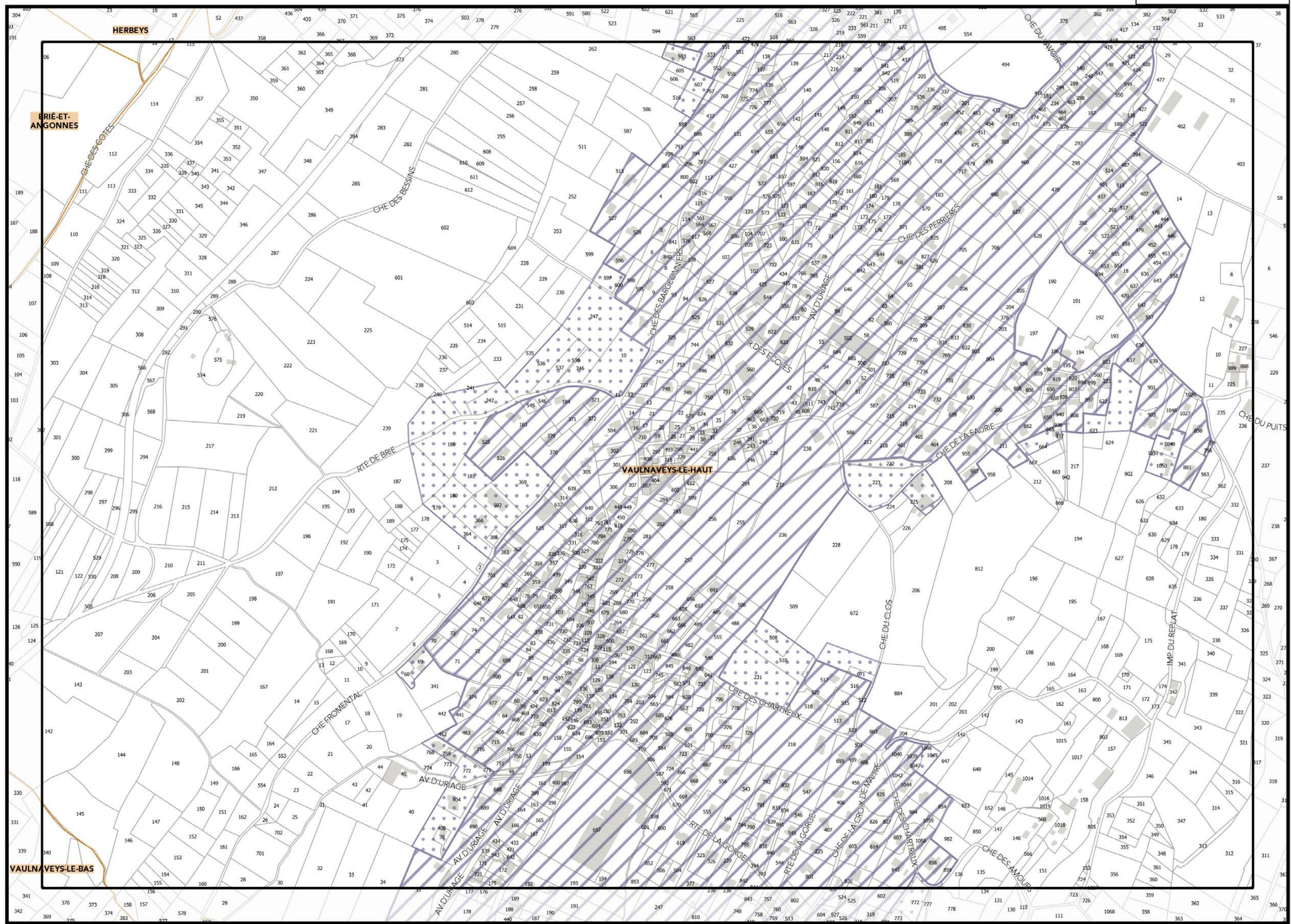


Légende: se référer aux premières pages de l'atlas



▲J19▲

▼617▼



▲ K19 ▲

▼ 61W ▼

▼ L20 ▼

Légende: se référer aux premières pages de l'atlas

Sources :
 @ DGFIP Cadastre 2016
 @ DREAL Auvergne Rhône-Alpes

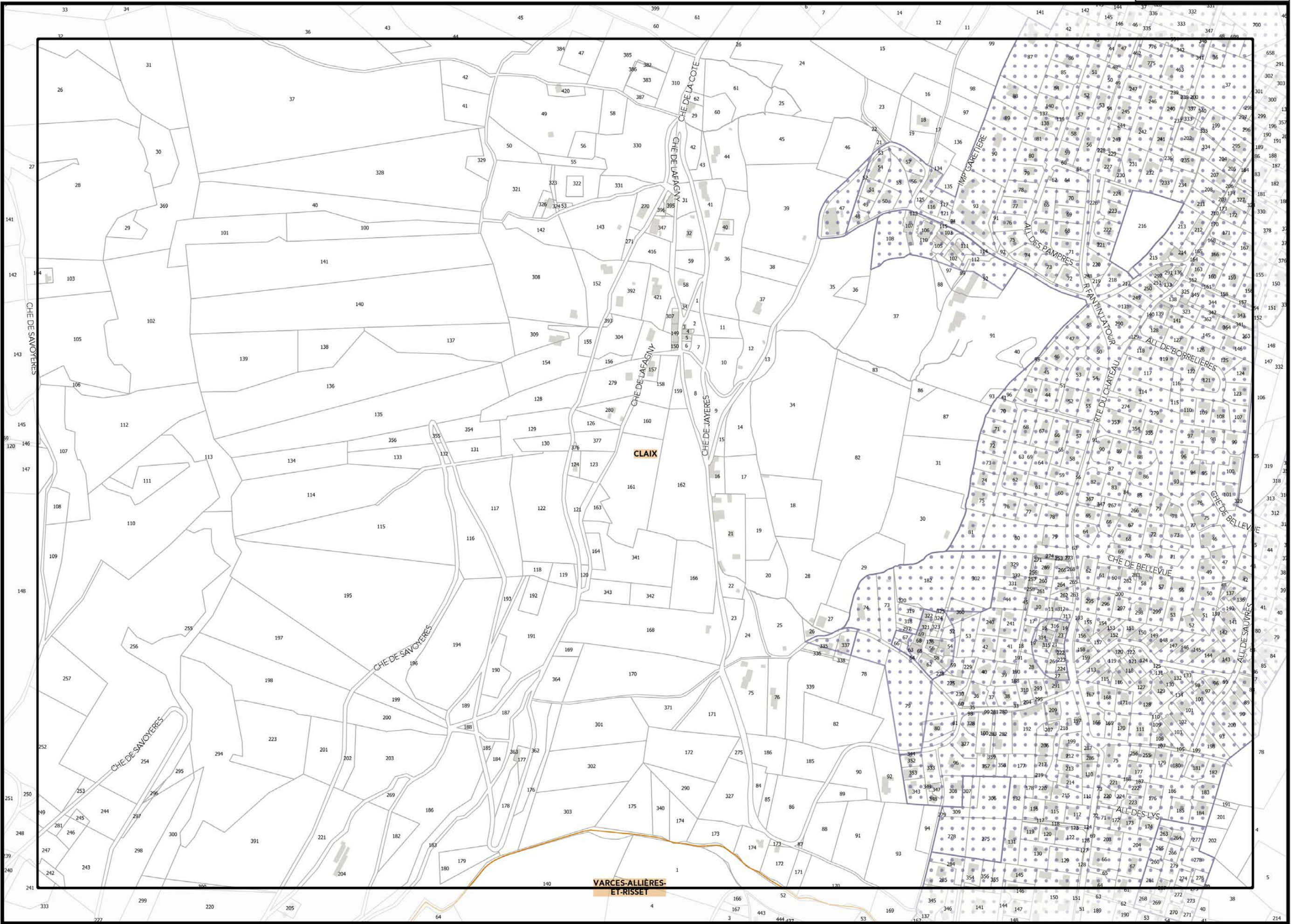




Légende: se référer aux premières pages de l'atlas

Sources :
@ DGFIP Cadastre 2016
@ DREAL Auvergne Rhône-Alpes





▲D20▲

▲F20▲

Sources :
 @ DGFiP Cadastre 2016
 @ DREAL Auvergne Rhône-Alpes

▼E21▼



Légende: se référer aux premières pages de l'atlas



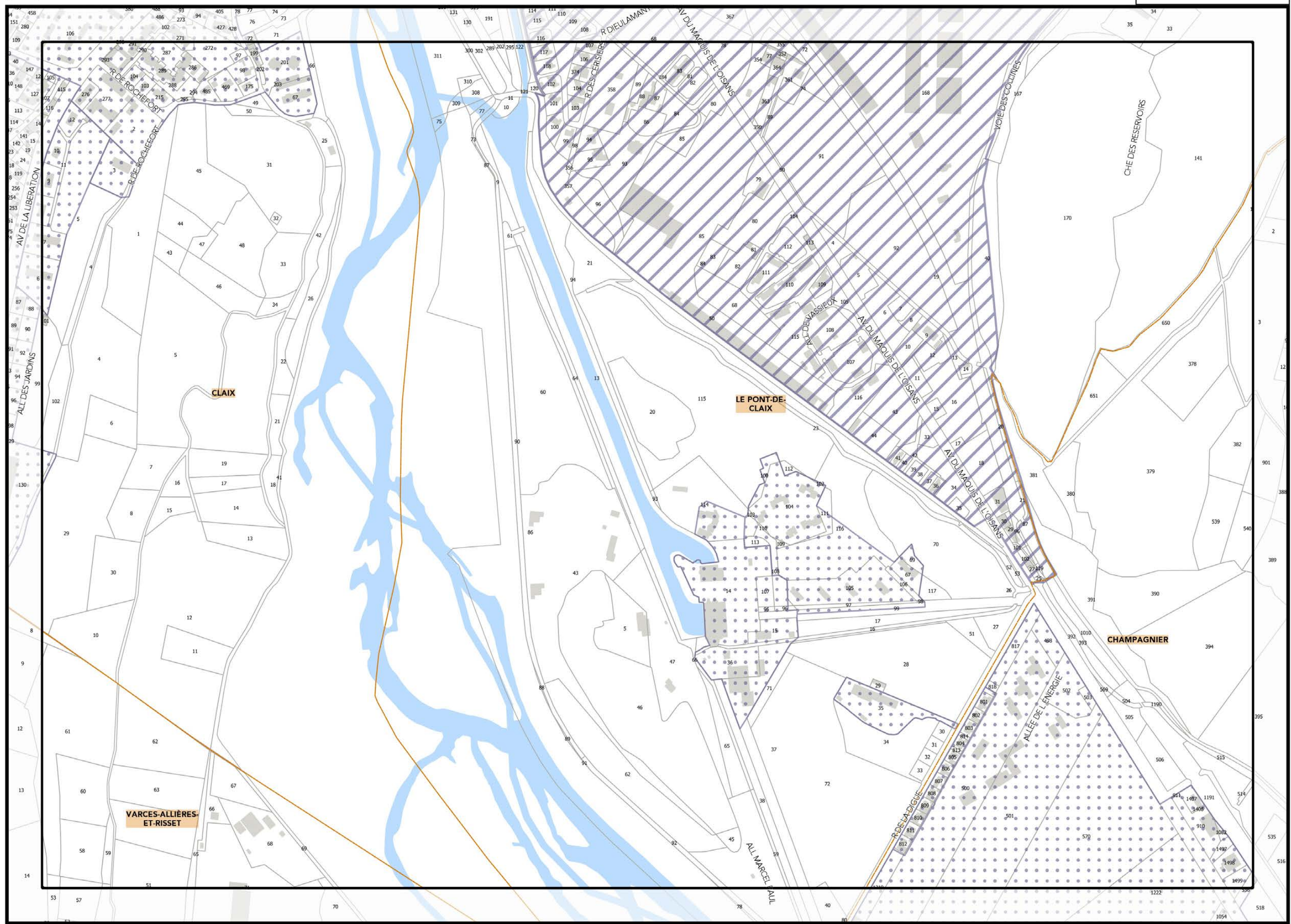
▲ E20 ▲

▼ G20 ▼

Légende: se référer aux premières pages de l'atlas

Sources :
@ DGFIP Cadastre 2016
@ DREAL Auvergne Rhône-Alpes





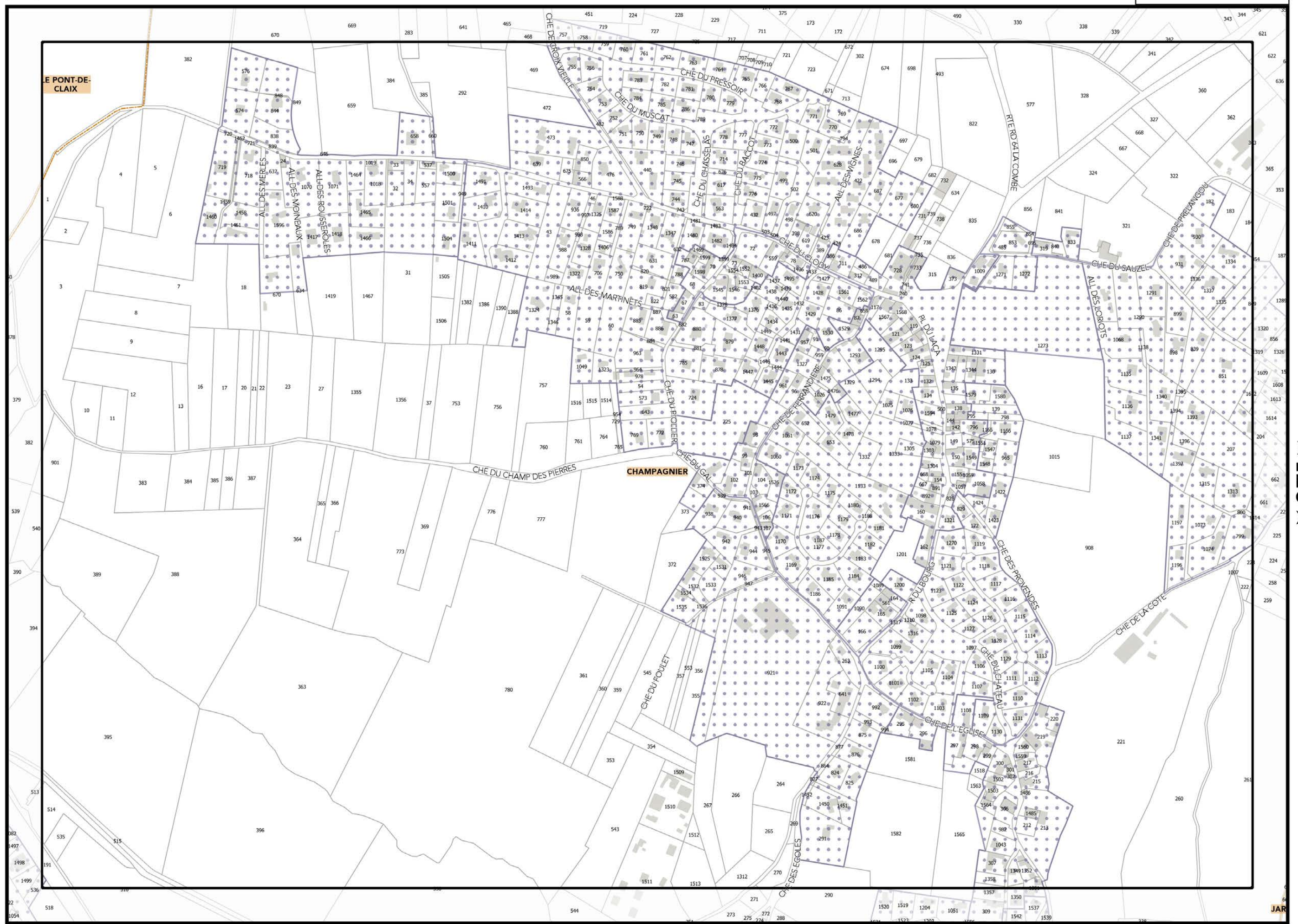
▲F20▲

▼02H▼

Légende: se référer aux premières pages de l'atlas

Sources :
@ DGFIP Cadastre 2016
@ DREAL Auvergne Rhône-Alpes



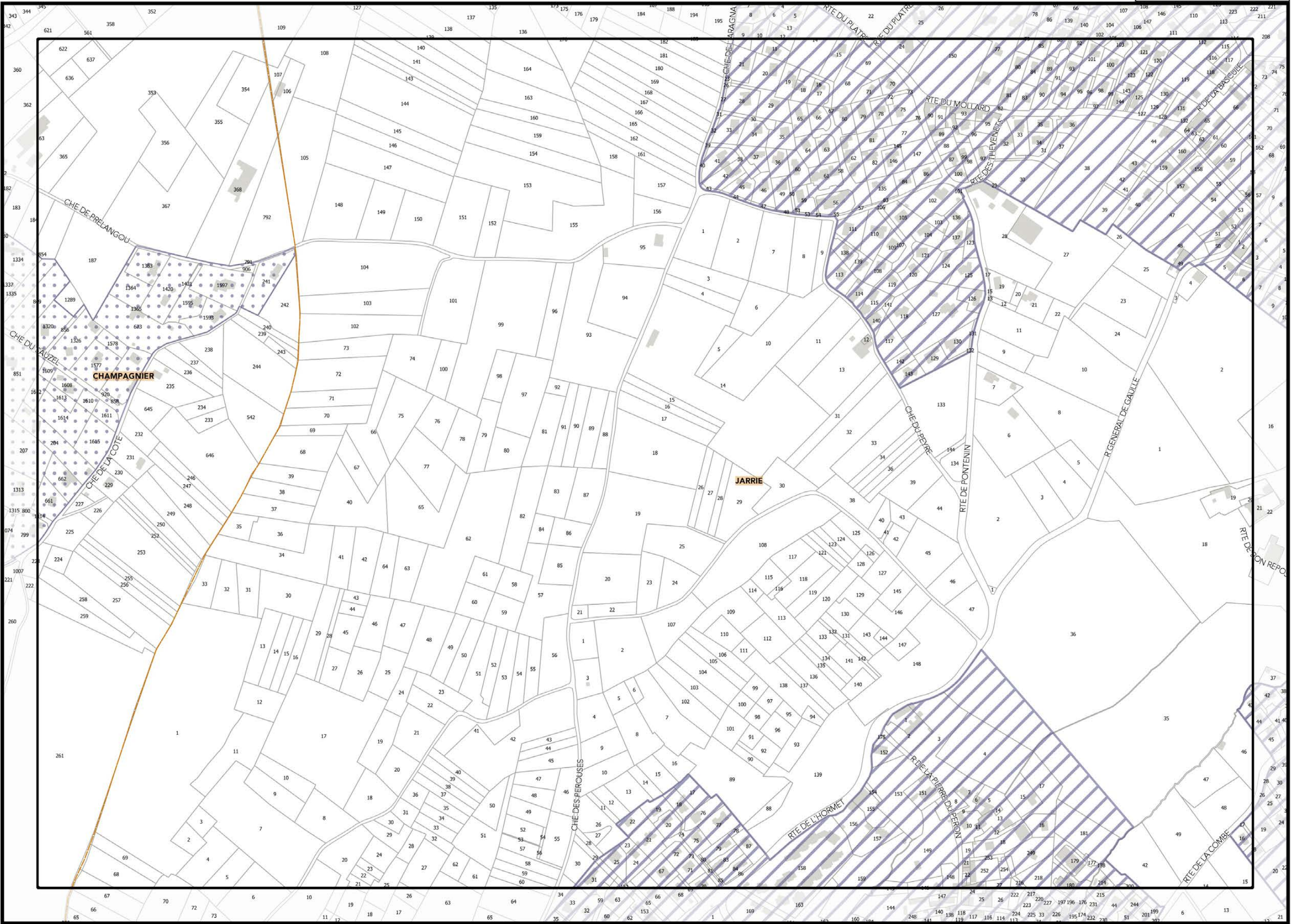


Légende: se référer aux premières pages de l'atlas

Sources :
@ DGFIP Cadastre 2016
@ DREAL Auvergne Rhône-Alpes



JAR



▲ H20 ▲

▲ J20 ▼



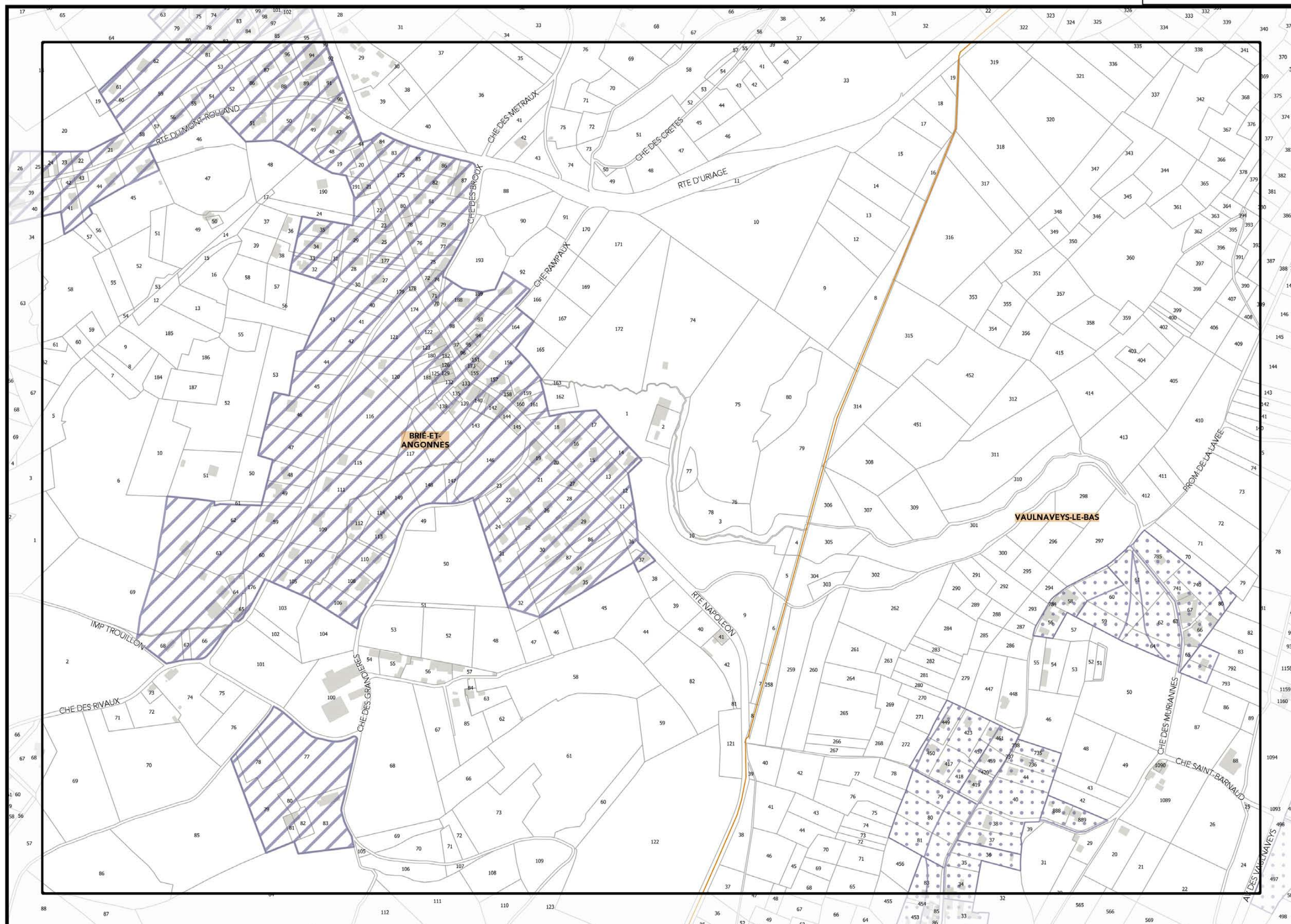
▲ I20 ▲

▲ K20 ▲

Légende: se référer aux premières pages de l'atlas

Sources :
@ DGFIP Cadastre 2016
@ DREAL Auvergne Rhône-Alpes



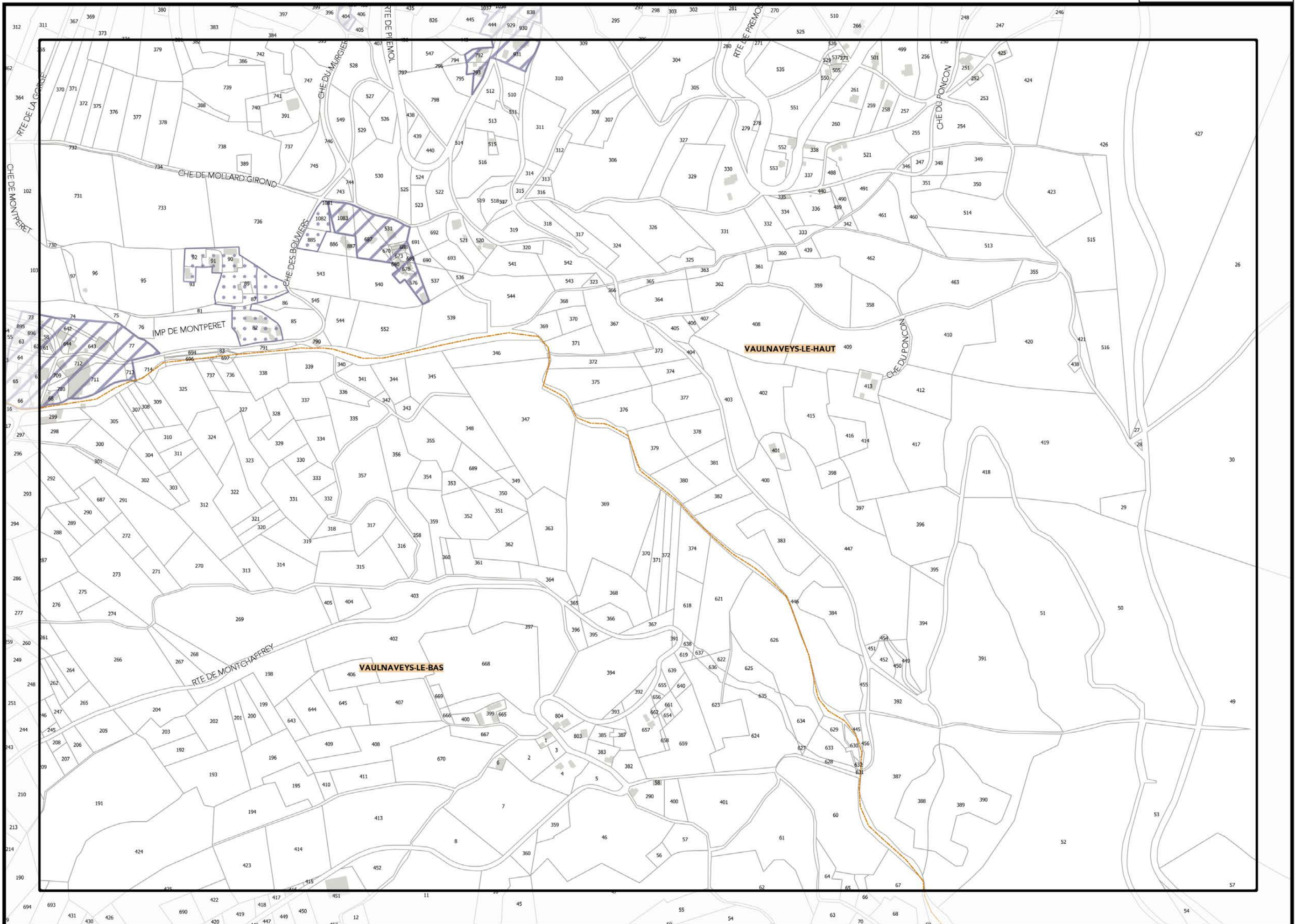


▲J20▲

▲L20▲

Légende: se référer aux premières pages de l'atlas

Sources :
@ DGFIP Cadastre 2016
@ DREAL Auvergne Rhône-Alpes




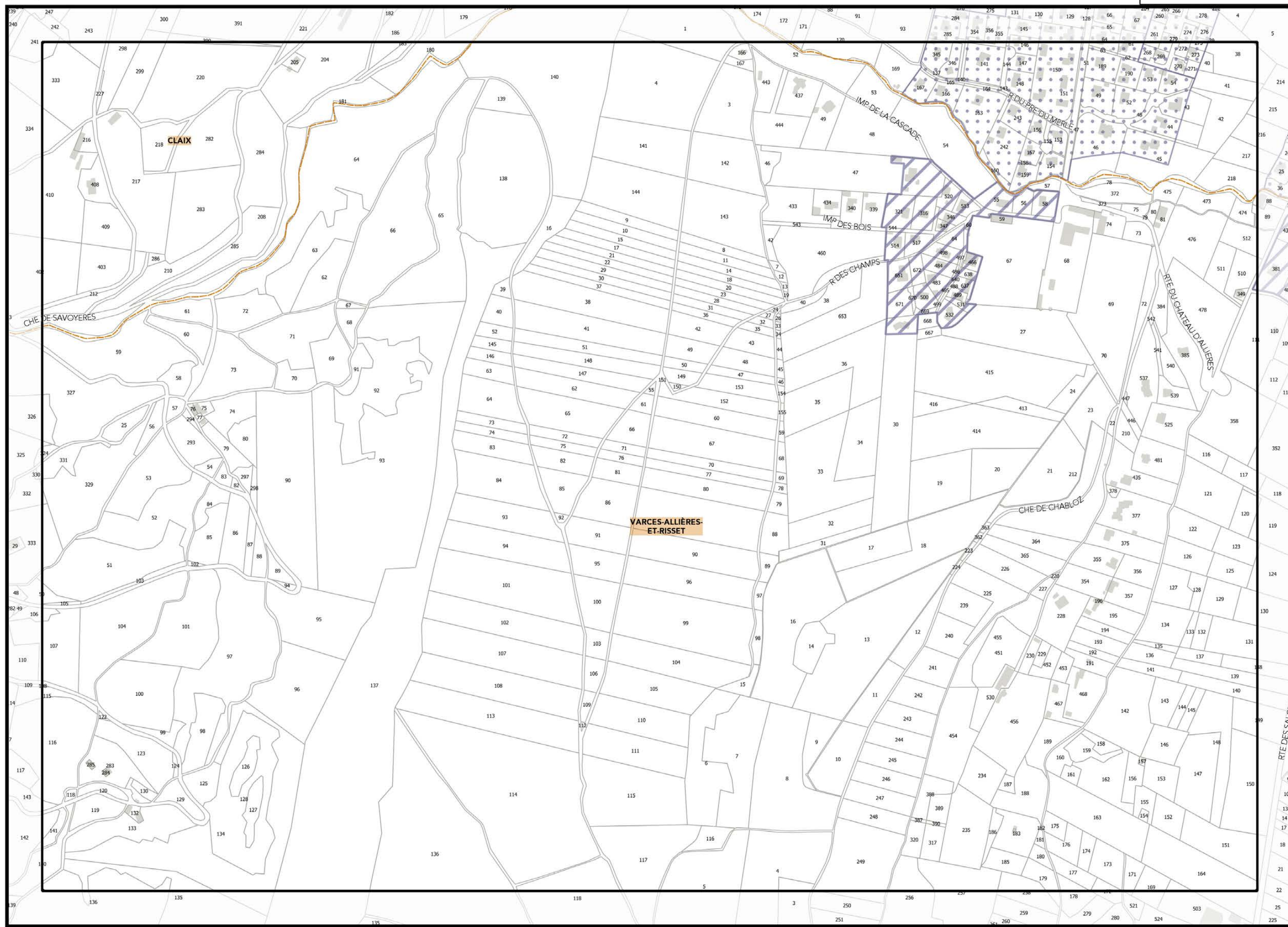
▲L20▲

▼N20▼

Légende: se référer aux premières pages de l'atlas

Sources :
 @ DGFIP Cadastre 2016
 @ DREAL Auvergne Rhône-Alpes





▲ D21 ▲

▲ F21 ▲

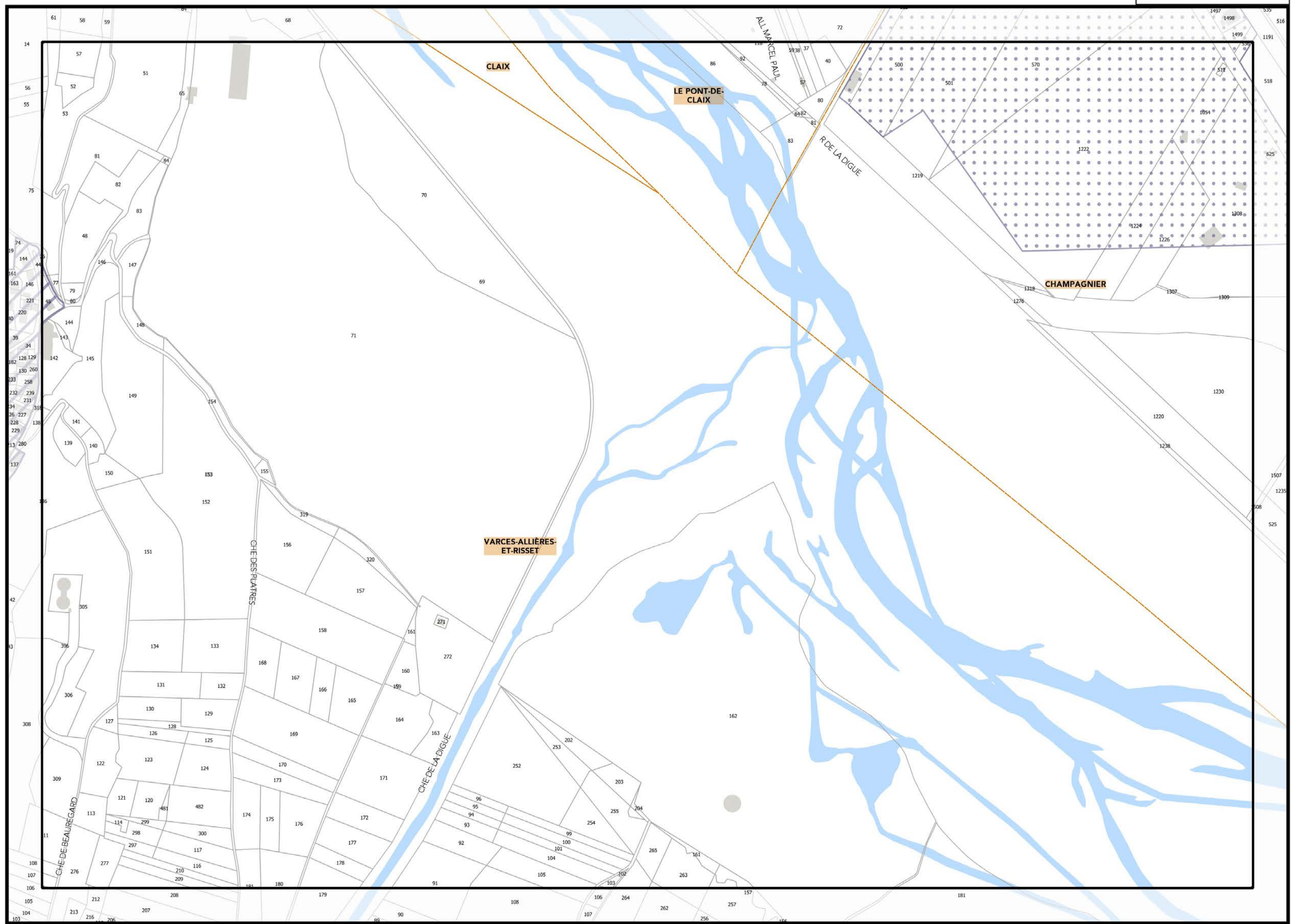
VARCES-ALLIÈRES-ET-RISSET

Légende: se référer aux premières pages de l'atlas

Sources :
@ DGFIP Cadastre 2016
@ DREAL Auvergne Rhône-Alpes

▼ E22 ▼





▲F21▲

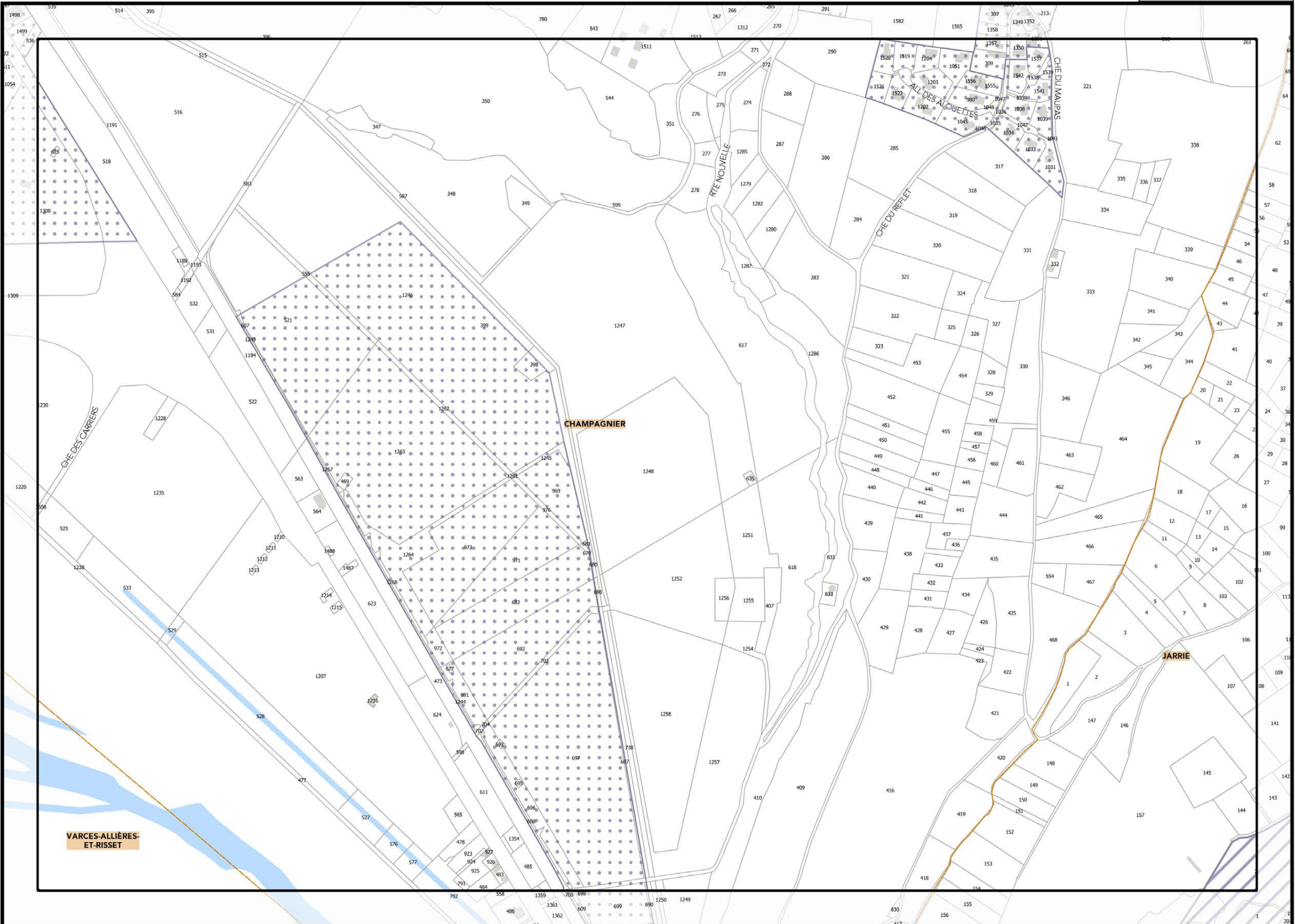
▲H21▲

Légende: se référer aux premières pages de l'atlas

Sources :
 @ DGFIP Cadastre 2016
 @ DREAL Auvergne Rhône-Alpes

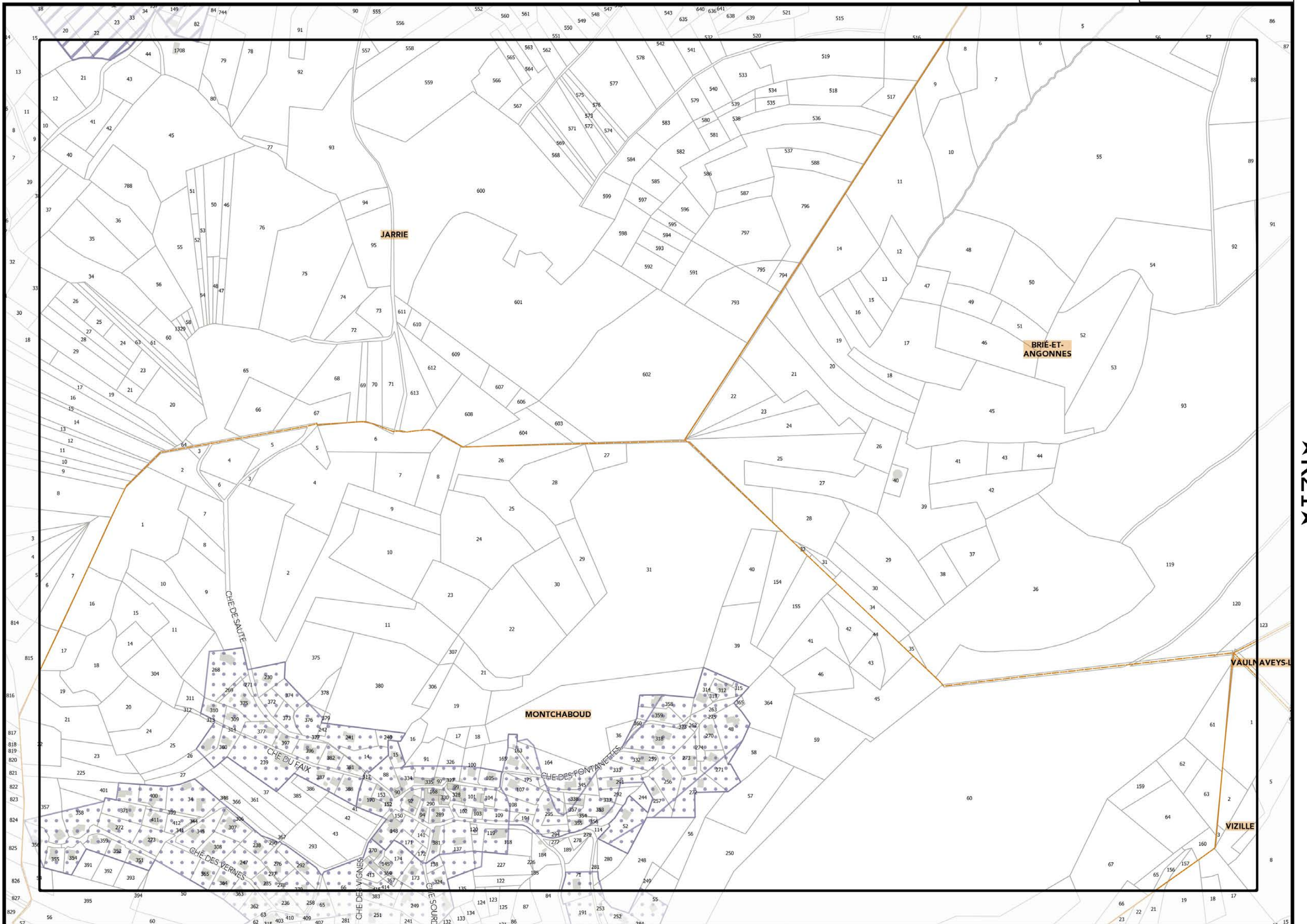
▼G22▼





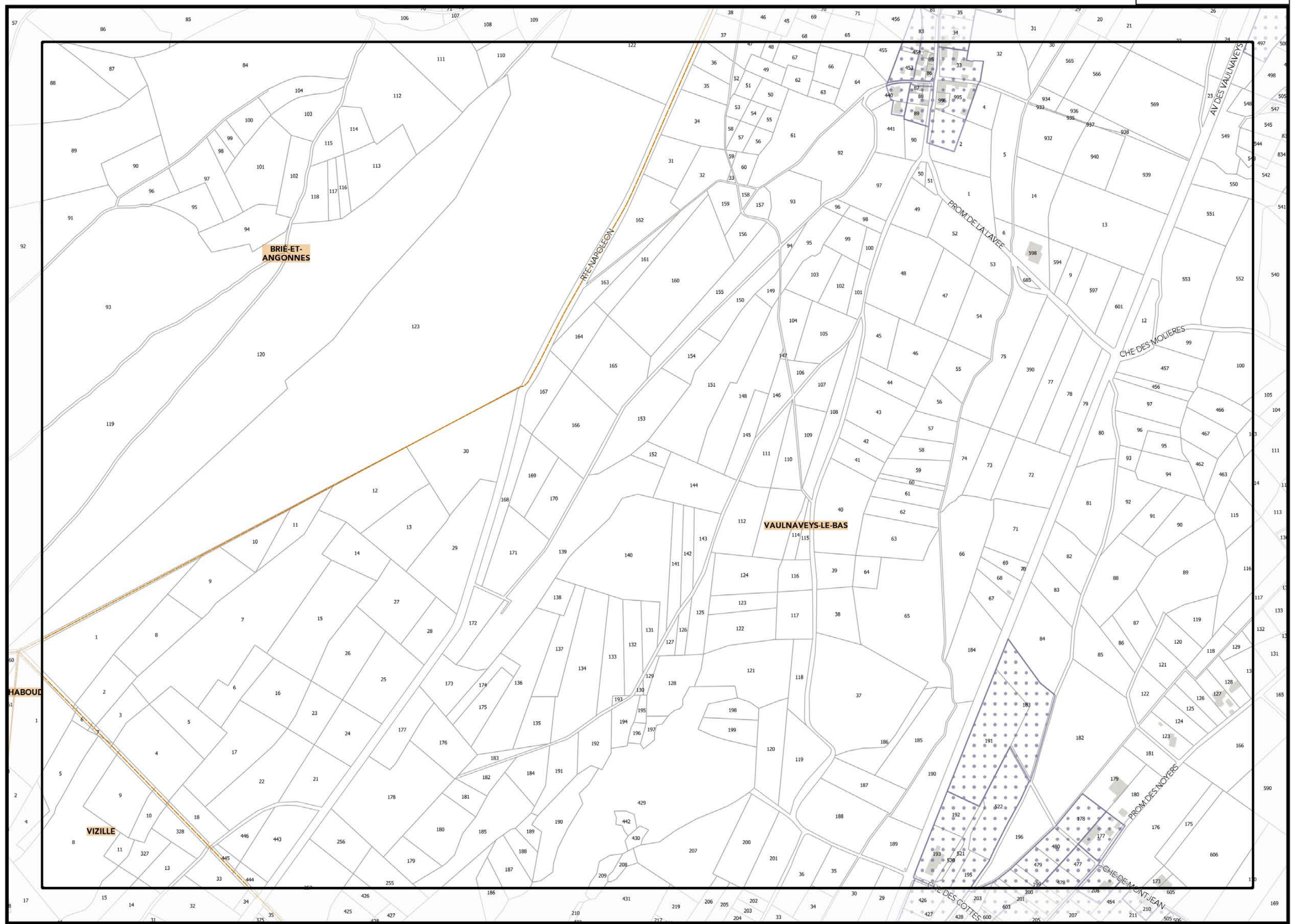
▲G21▲

▲I21▲



Légende: se référer aux premières pages de l'atlas

Sources :
@ DGFIP Cadastre 2016
@ DREAL Auvergne Rhône-Alpes



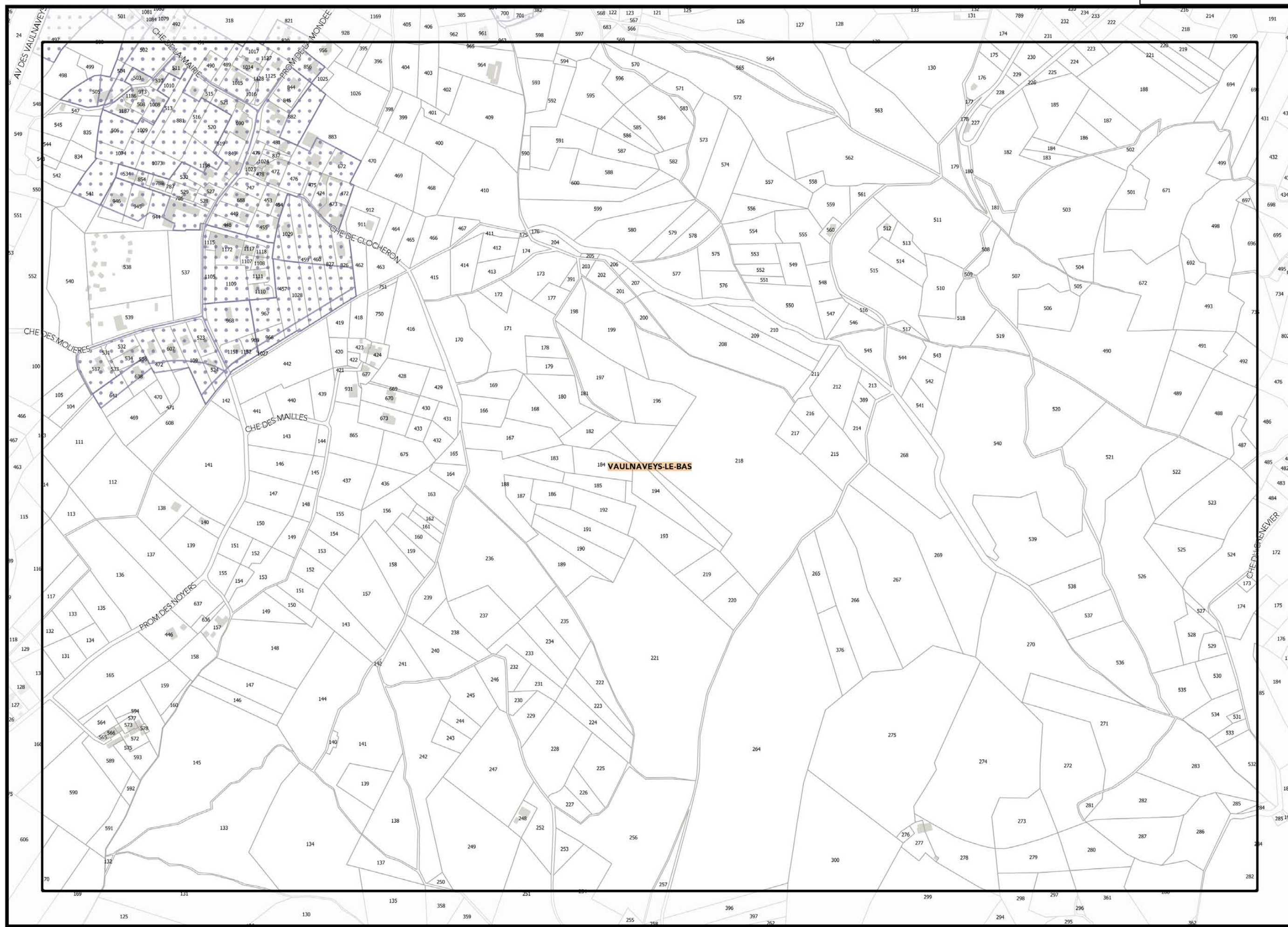
▲J21▲

▲J21▲

Légende: se référer aux premières pages de l'atlas

Sources :
@ DGFIP Cadastre 2016
@ DREAL Auvergne Rhône-Alpes





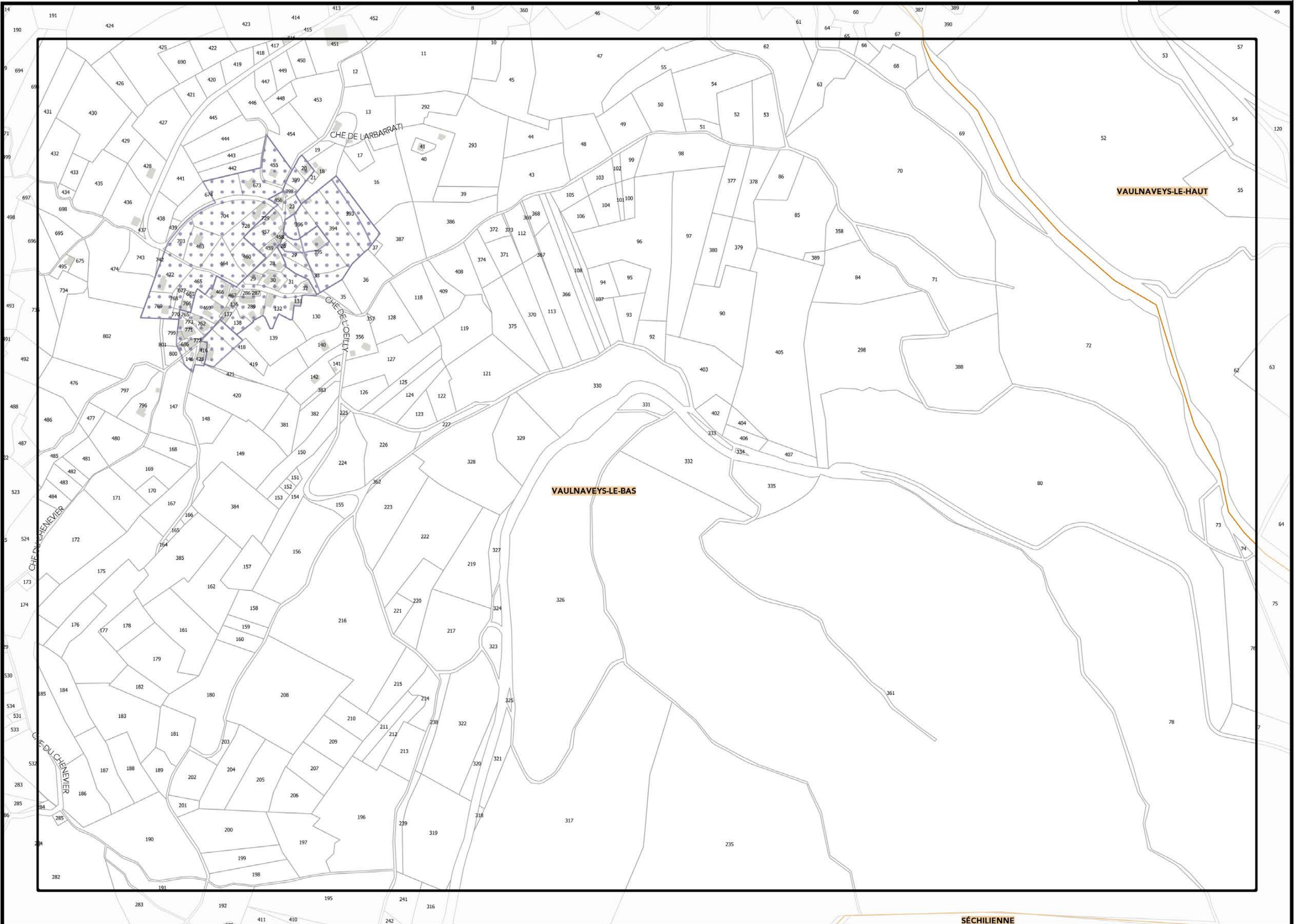
▲ K21 ▲

▼ M21 ▼

Légende: se référer aux premières pages de l'atlas

Sources :
 @ DGFIP Cadastre 2016
 @ DREAL Auvergne Rhône-Alpes

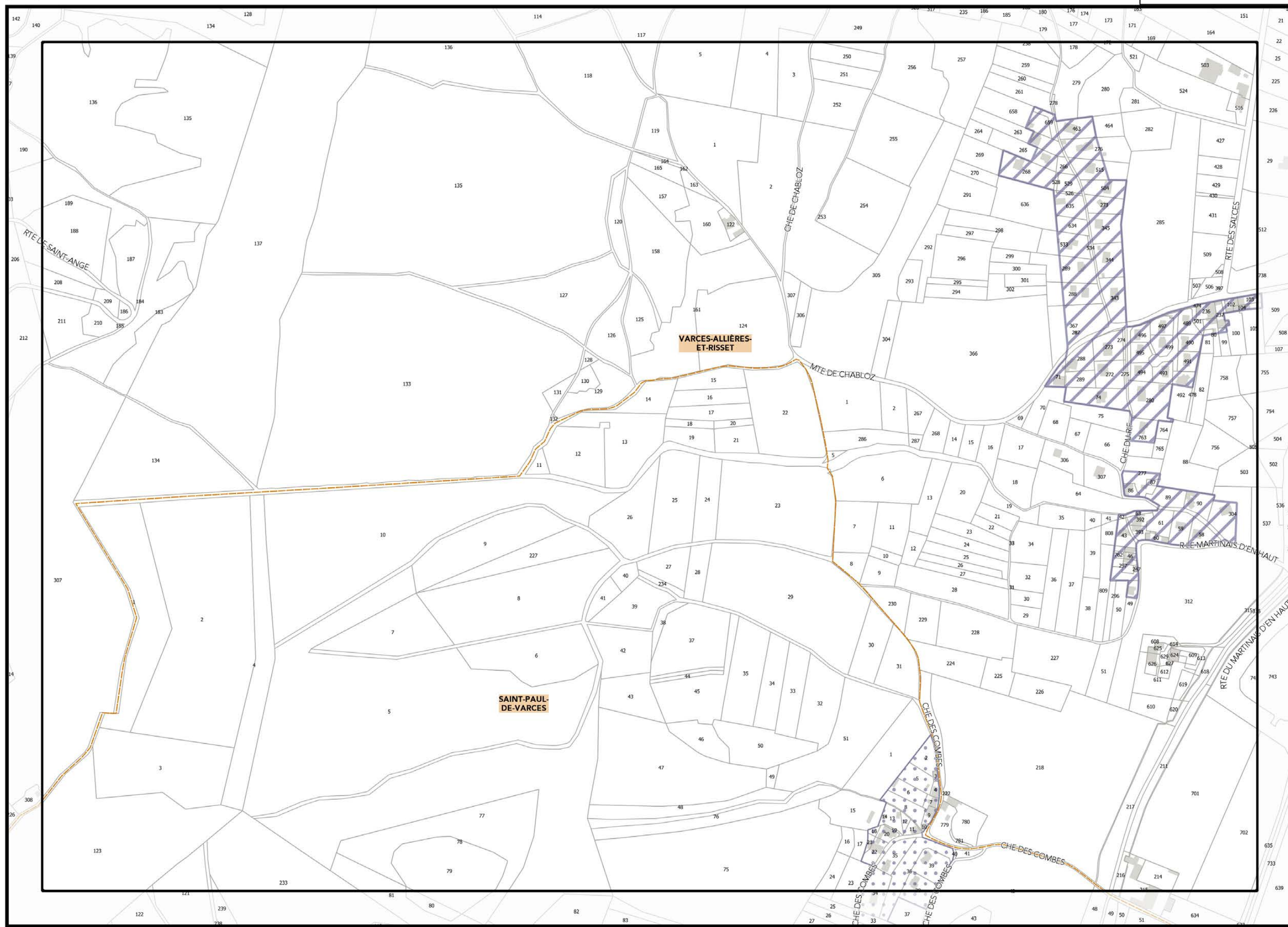




Légende: se référer aux premières pages de l'atlas

Sources :
@ DGFIP Cadastre 2016
@ DREAL Auvergne Rhône-Alpes

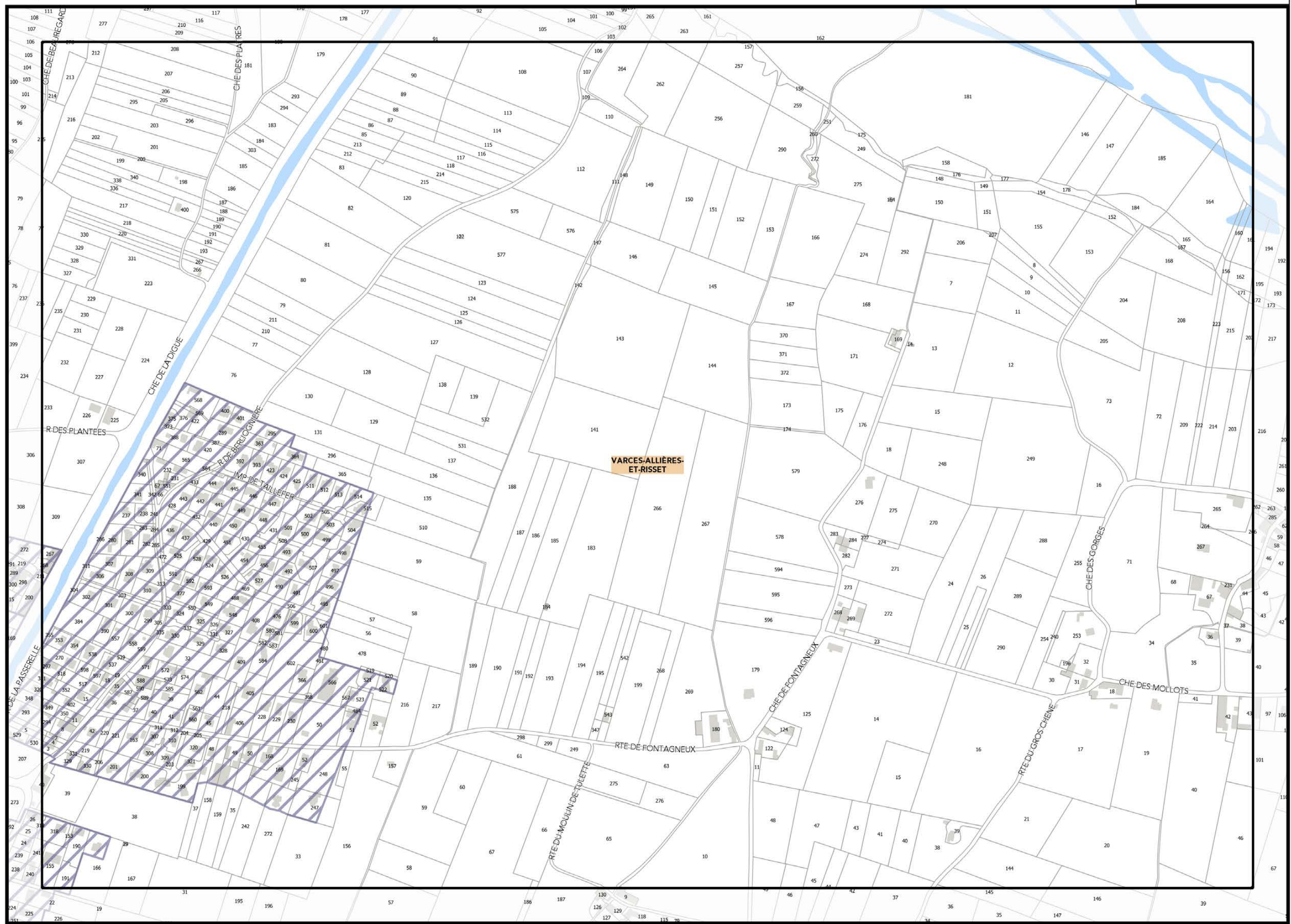




Légende: se référer aux premières pages de l'atlas

Sources :
@ DGFIP Cadastre 2016
@ DREAL Auvergne Rhône-Alpes





▲F22▲

▲H22▲

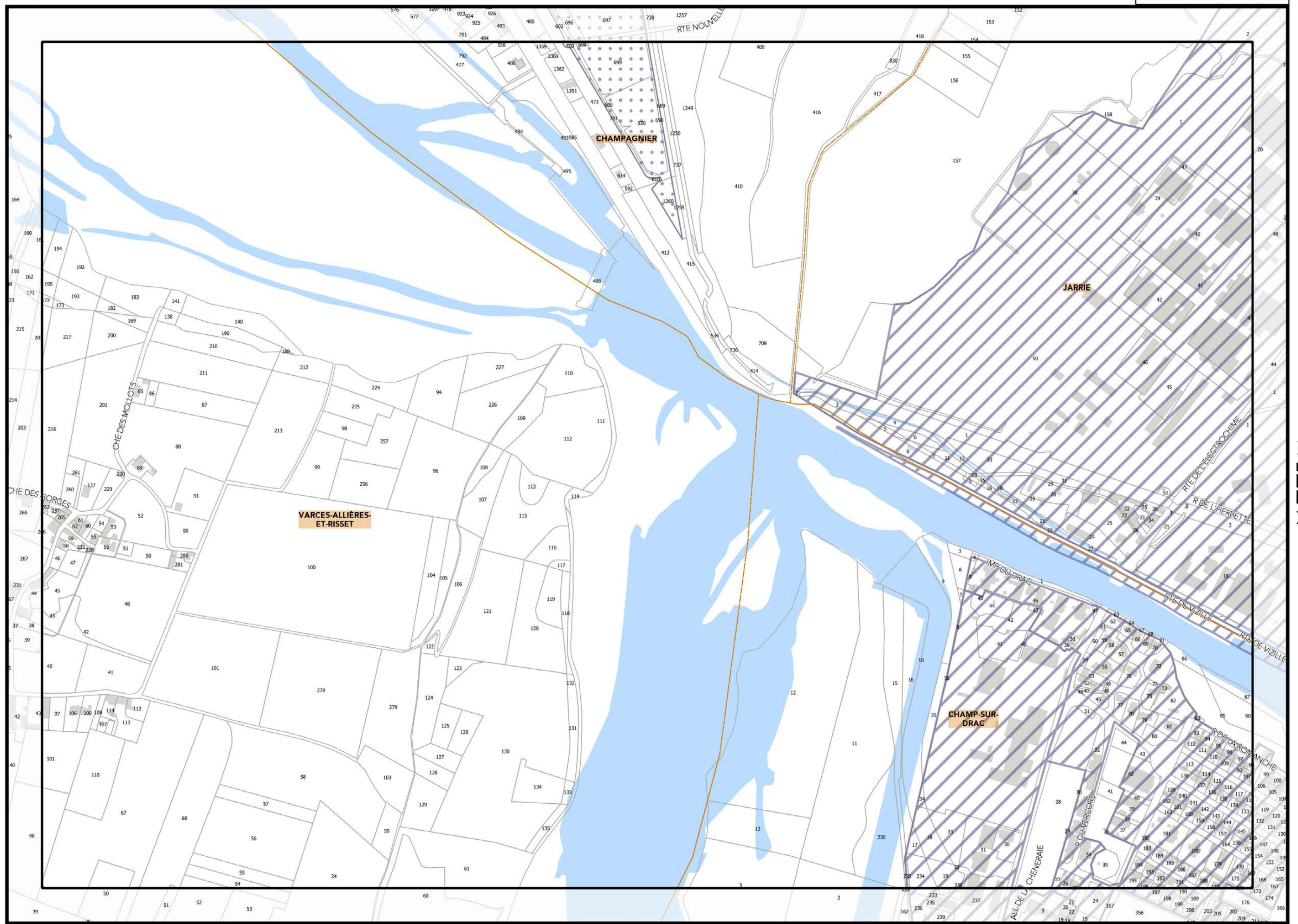
VARCÈS-ALLIÈRES-ET-RISSET

Légende: se référer aux premières pages de l'atlas

Sources :
@ DGFIP Cadastre 2016
@ DREAL Auvergne Rhône-Alpes

▼G23▼

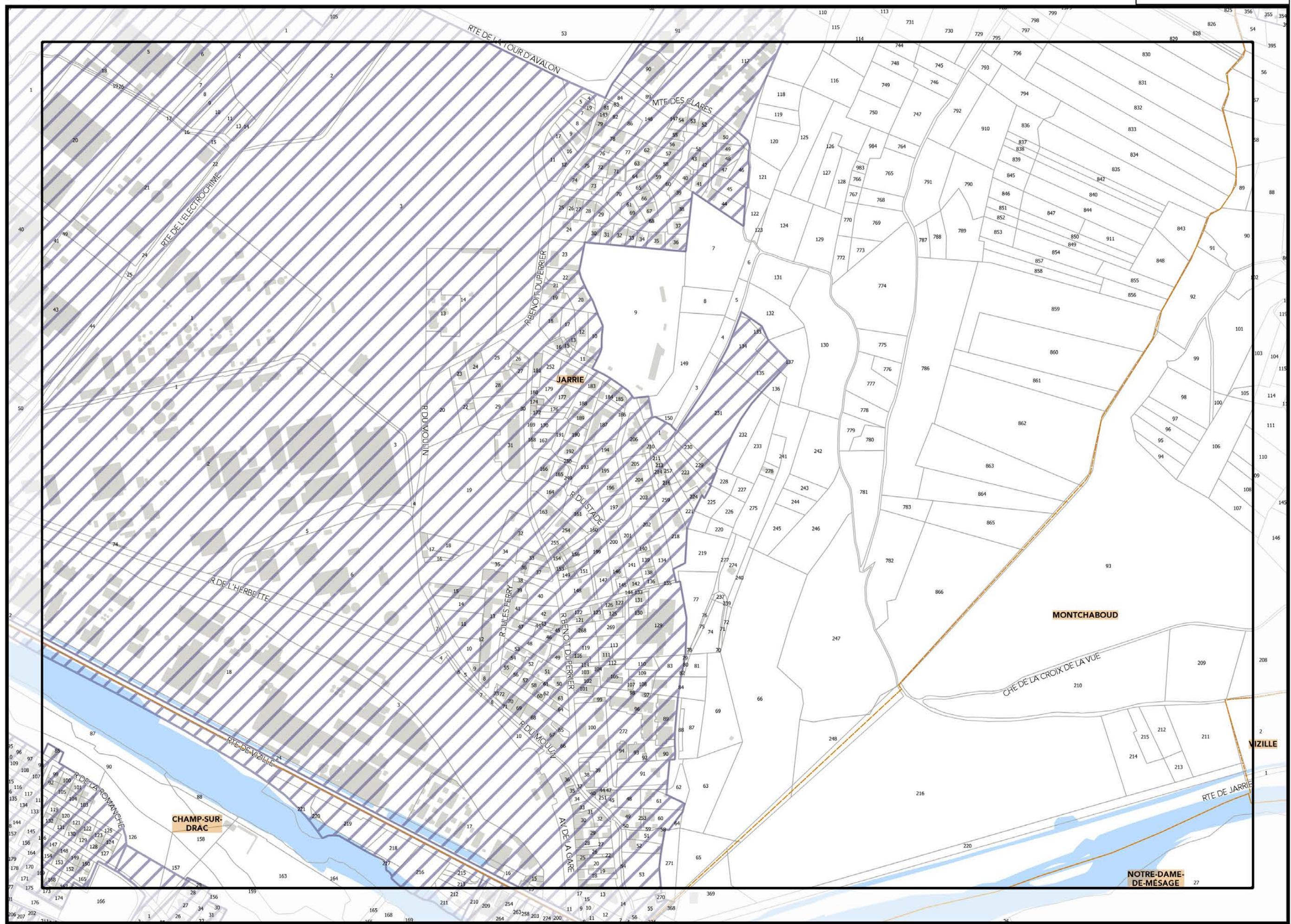




Légende: se référer aux premières pages de l'atlas

Sources :
@ DGFIP Cadastre 2016
@ DREAL Auvergne Rhône-Alpes





Légende: se référer aux premières pages de l'atlas

Sources :
@ DGFIP Cadastre 2016
@ DREAL Auvergne Rhône-Alpes



Légende: se référer aux premières pages de l'atlas

Sources :
@ DGFIP Cadastre 2016
@ DREAL Auvergne Rhône-Alpes



Légende: se référer aux premières pages de l'atlas

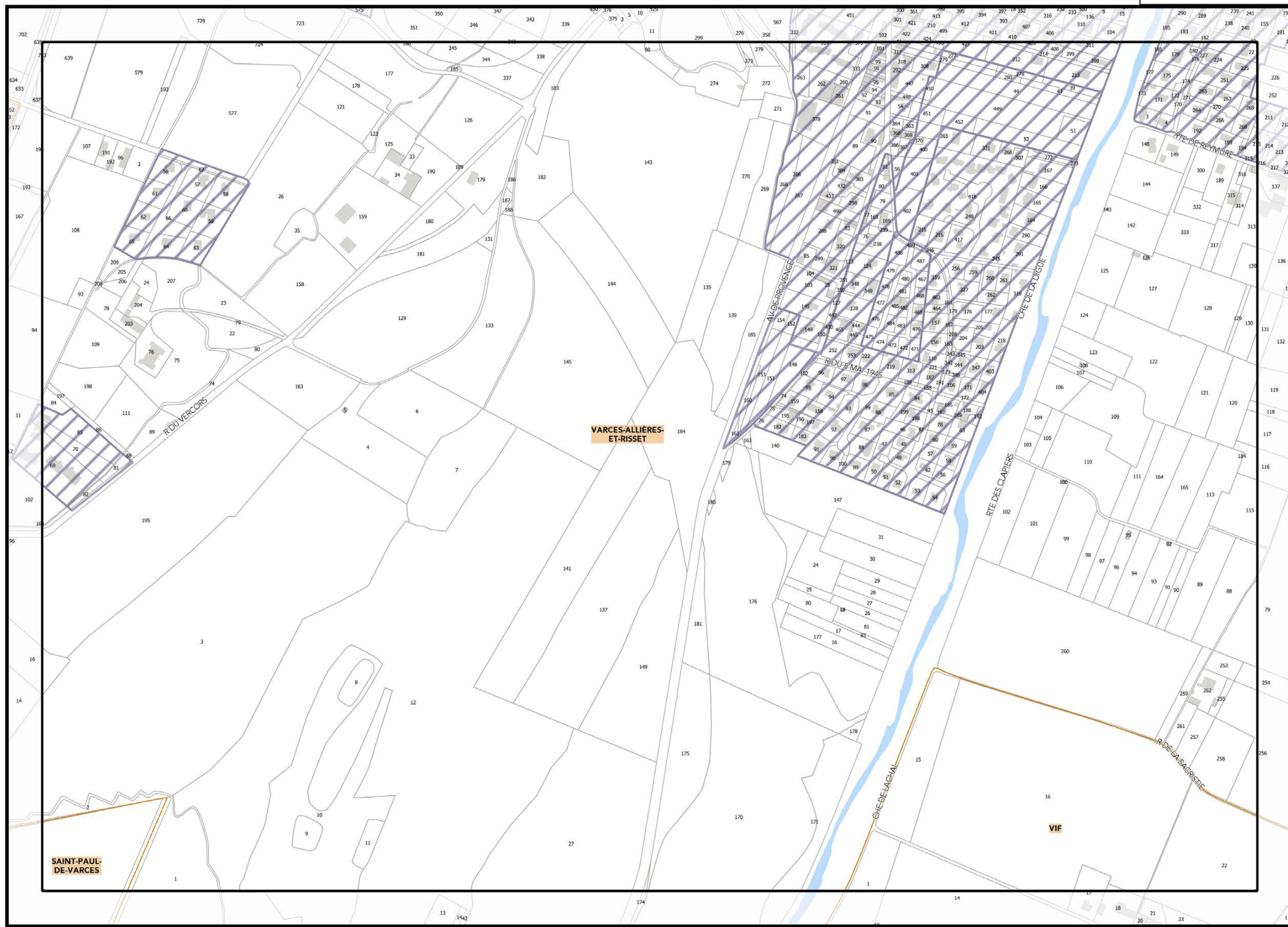
Sources :
@ DGFIP Cadastre 2016
@ DREAL Auvergne Rhône-Alpes



Légende: se référer aux premières pages de l'atlas

Sources :
 @ DGFIP Cadastre 2016
 @ DREAL Auvergne Rhône-Alpes





▲ E23 ▲

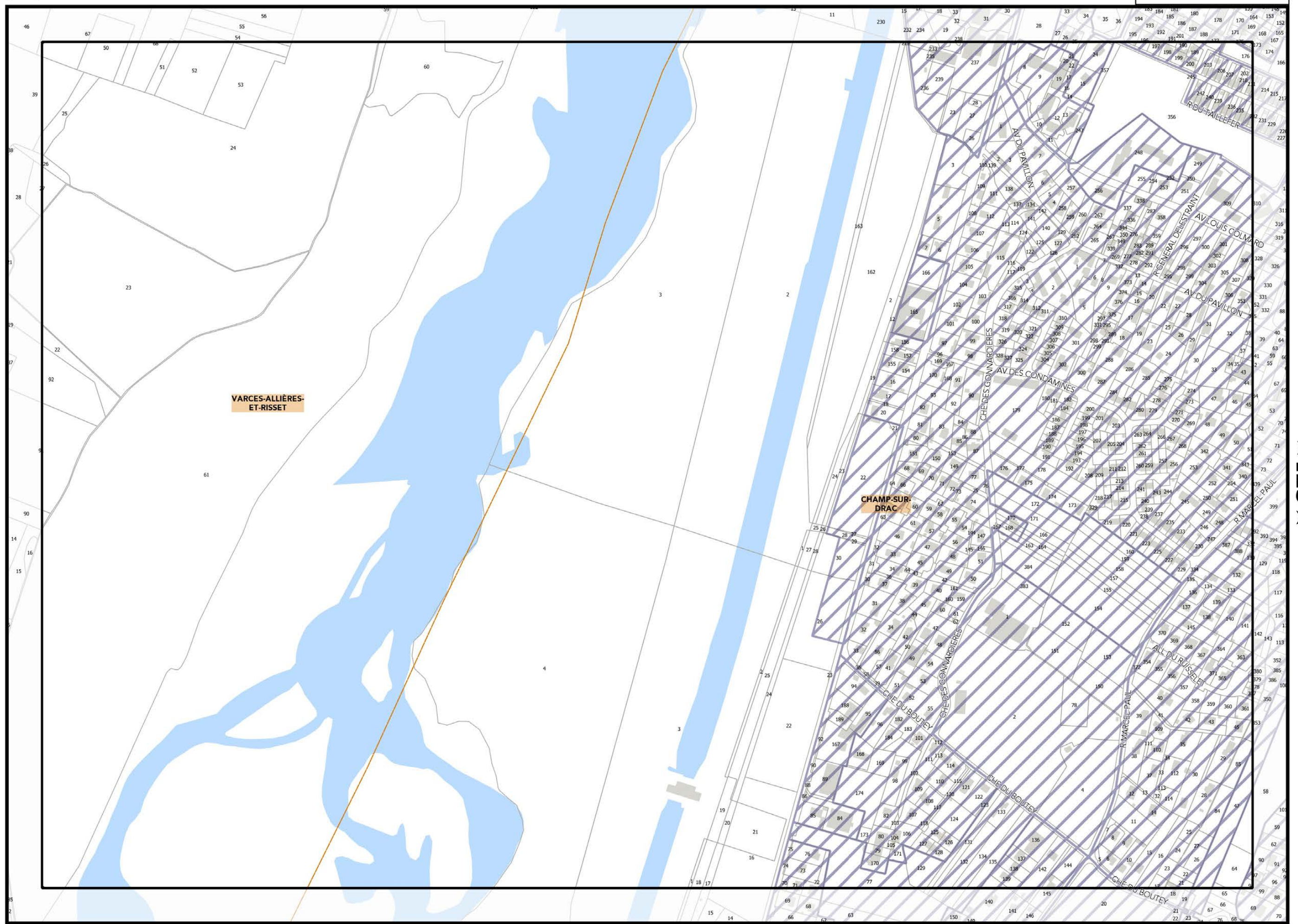
▲ G23 ▲



Légende: se référer aux premières pages de l'atlas

Sources :
@ DGFIP Cadastre 2016
@ DREAL Auvergne Rhône-Alpes





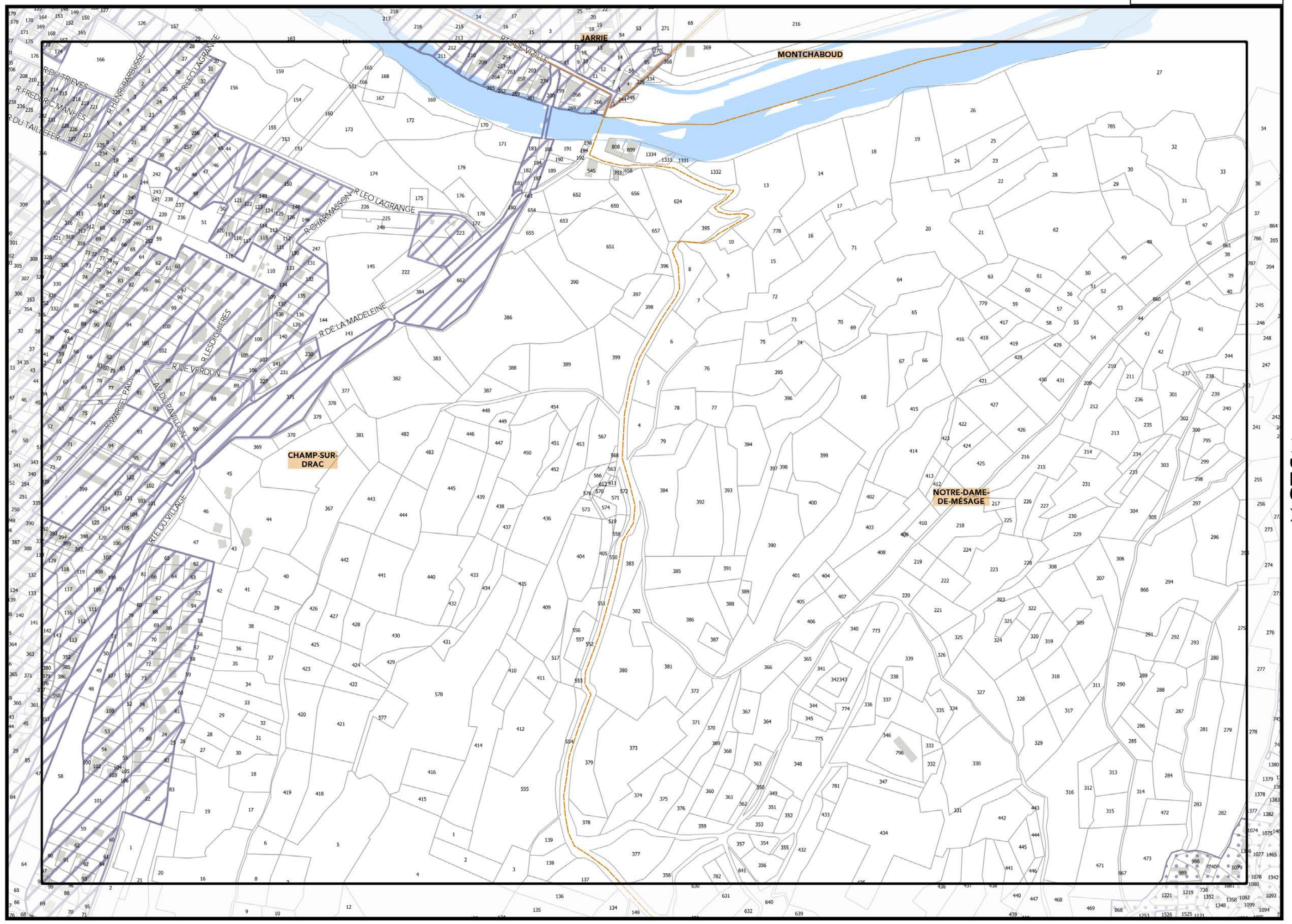
VARCES-ALLIÈRES-ET-RISSET

CHAMP-SUR-DRAC



Légende: se référer aux premières pages de l'atlas

Sources :
 @ DGFIP Cadastre 2016
 @ DREAL Auvergne Rhône-Alpes



Légende: se référer aux premières pages de l'atlas

Sources :
@ DGFIP Cadastre 2016
@ DREAL Auvergne Rhône-Alpes





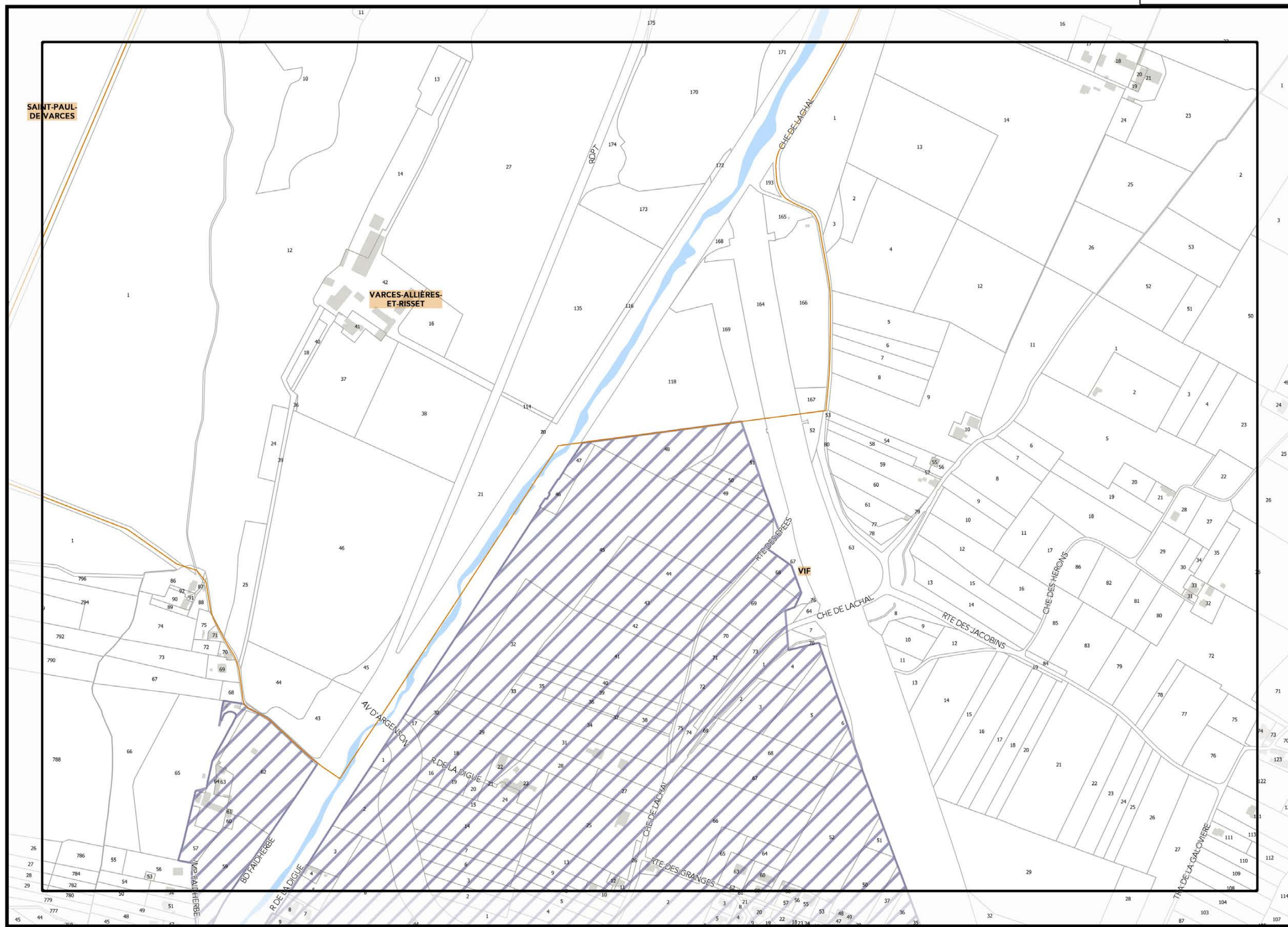
Légende: se référer aux premières pages de l'atlas

Sources :
@ DGFIP Cadastre 2016
@ DREAL Auvergne Rhône-Alpes



▲ E24 ▲

▲ G24 ▲



Légende: se référer aux premières pages de l'atlas

Sources :
@ DGFIP Cadastre 2016
@ DREAL Auvergne Rhône-Alpes

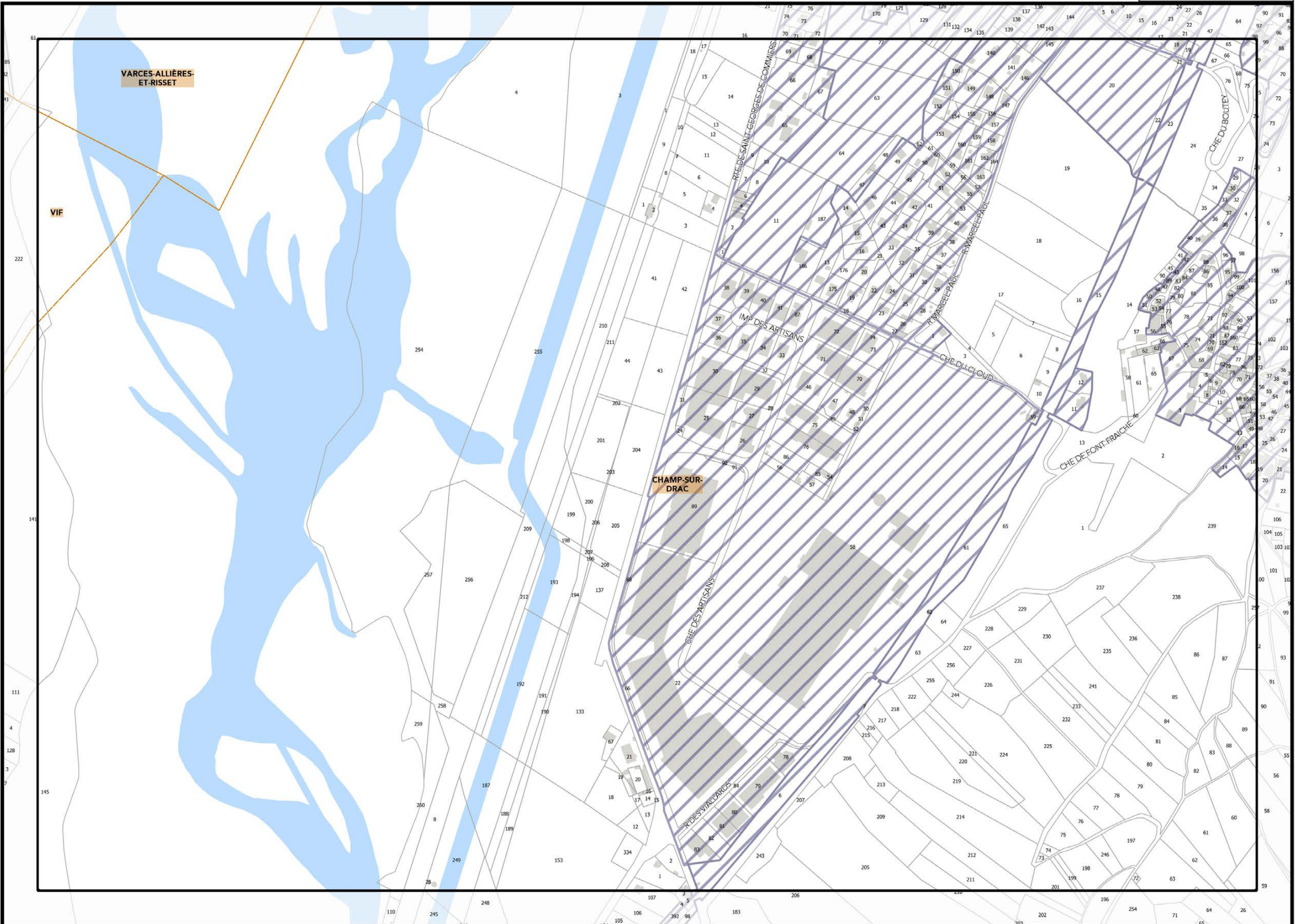




Légende: se référer aux premières pages de l'atlas

Sources :
@ DGFIP Cadastre 2016
@ DREAL Auvergne Rhône-Alpes



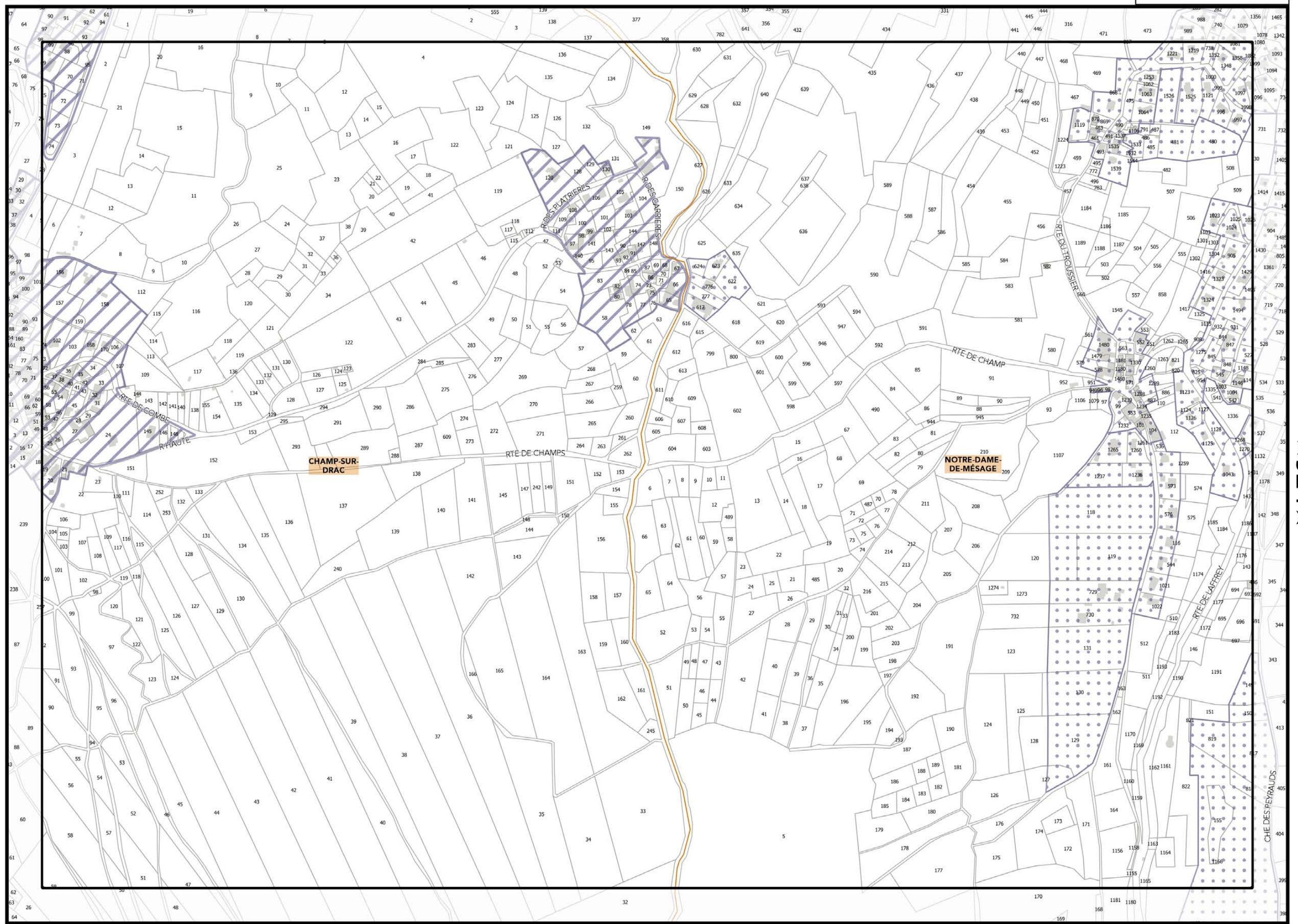


▲G24▲

▲I24▲

Légende: se référer aux premières pages de l'atlas

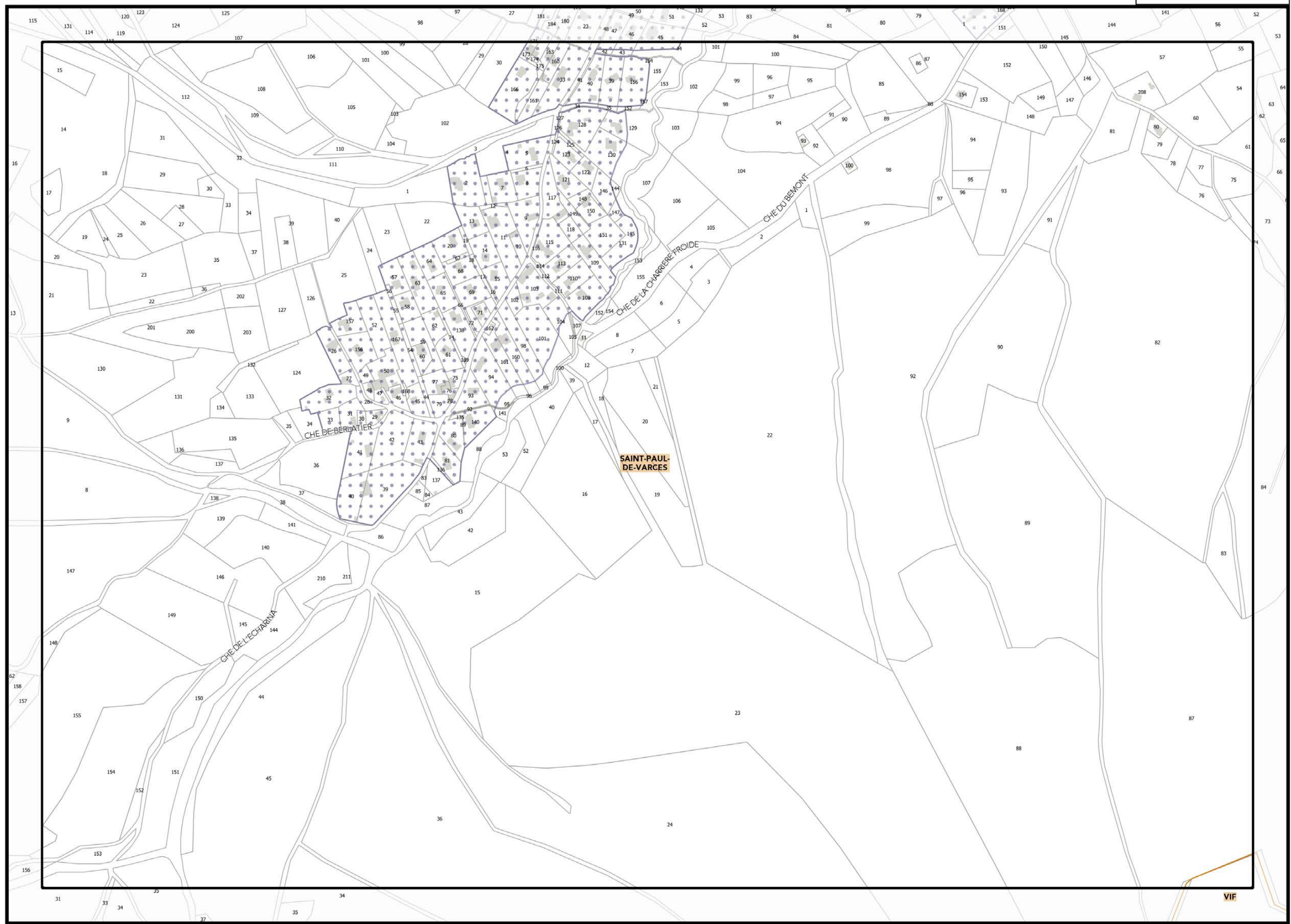
Sources :
@ DGFIP Cadastre 2016
@ DREAL Auvergne Rhône-Alpes



Légende: se référer aux premières pages de l'atlas

Sources :
@ DGFIP Cadastre 2016
@ DREAL Auvergne Rhône-Alpes



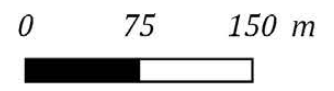


SAINT-PAUL-DE-VARCES

VIF

Légende: se référer aux premières pages de l'atlas

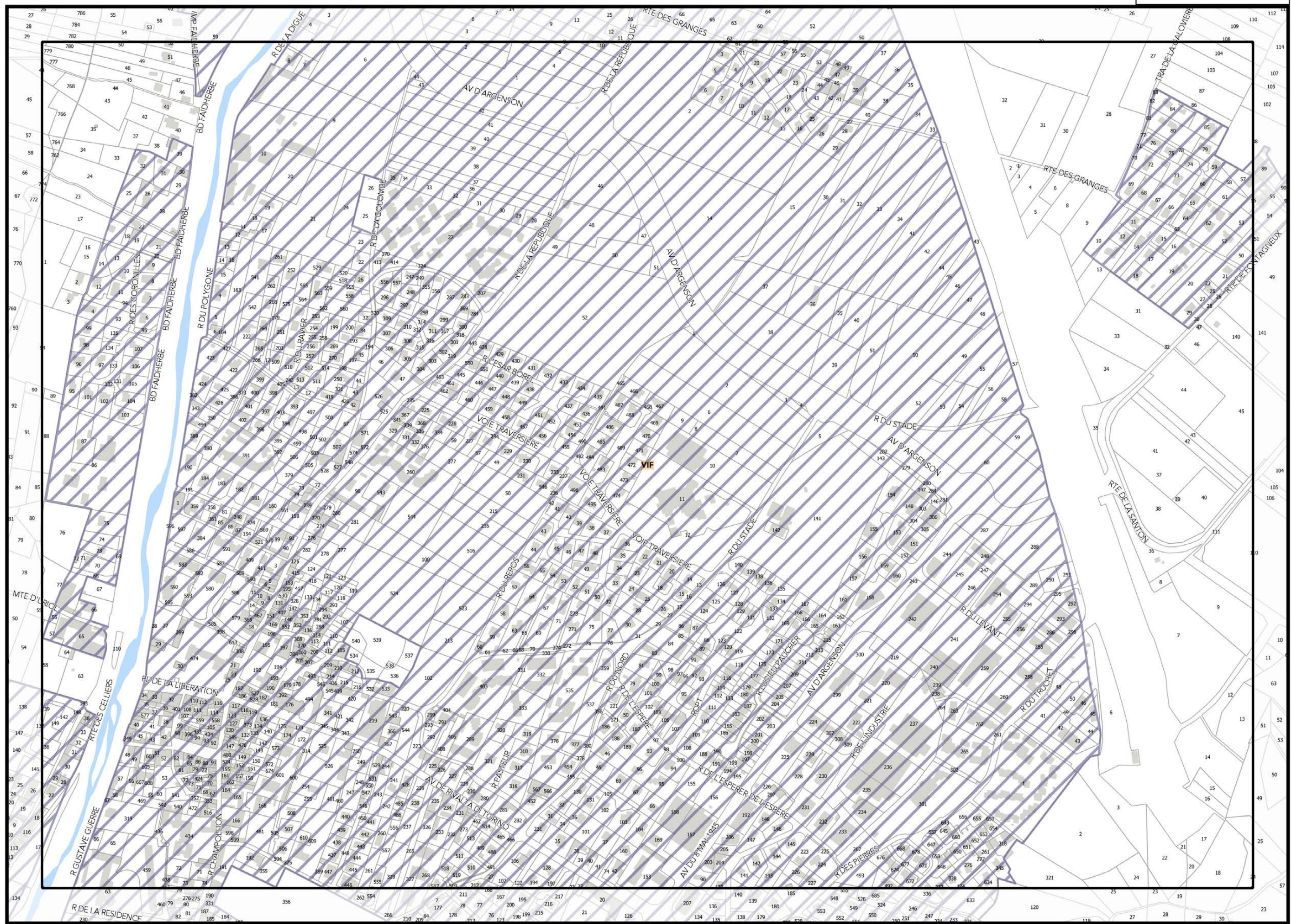
Sources :
@ DGFIP Cadastre 2016
@ DREAL Auvergne Rhône-Alpes





Légende: se référer aux premières pages de l'atlas

Sources :
@ DGFIP Cadastre 2016
@ DREAL Auvergne Rhône-Alpes



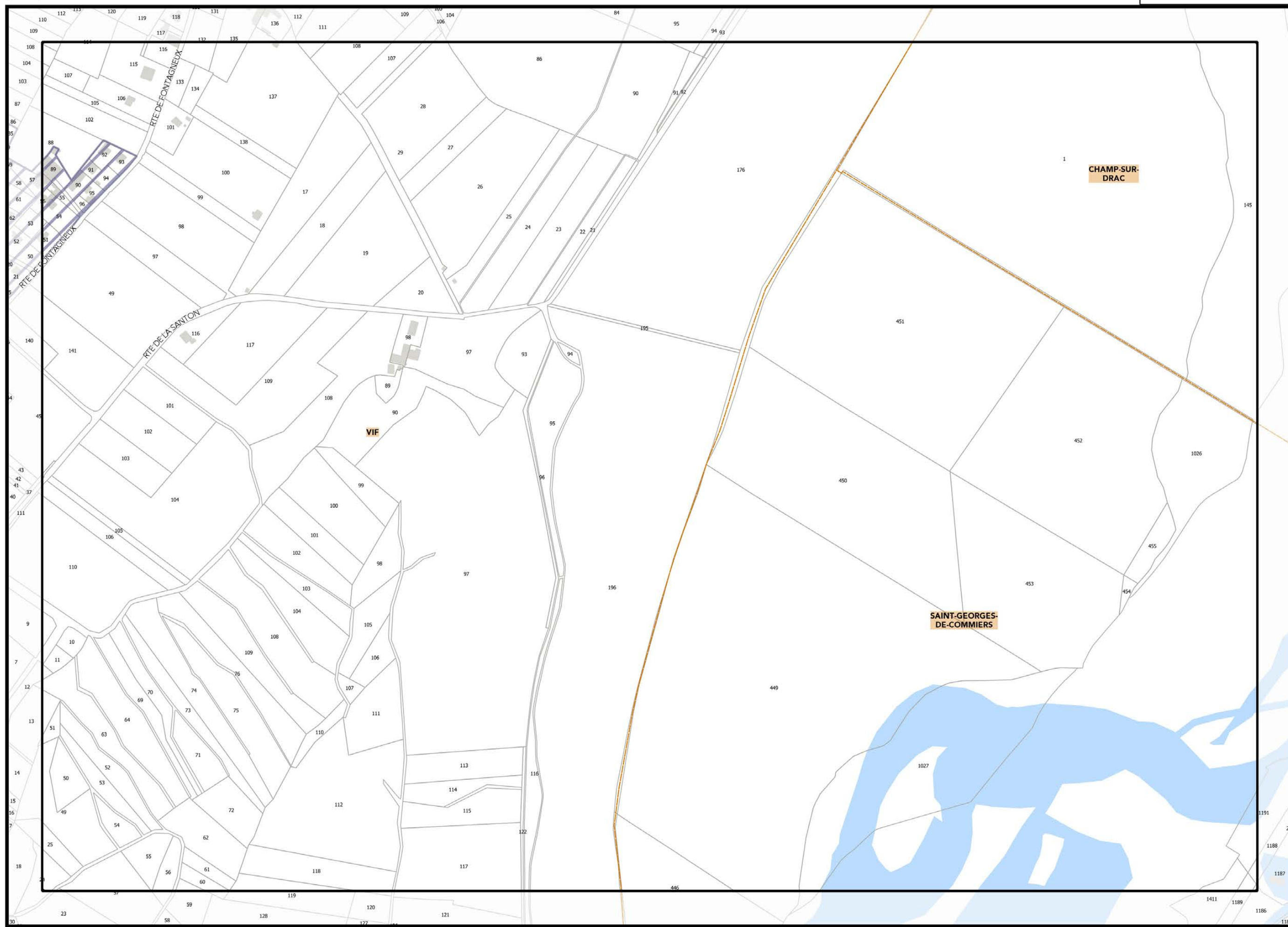
▲ E25 ▲

▼ G25 ▼

Légende: se référer aux premières pages de l'atlas

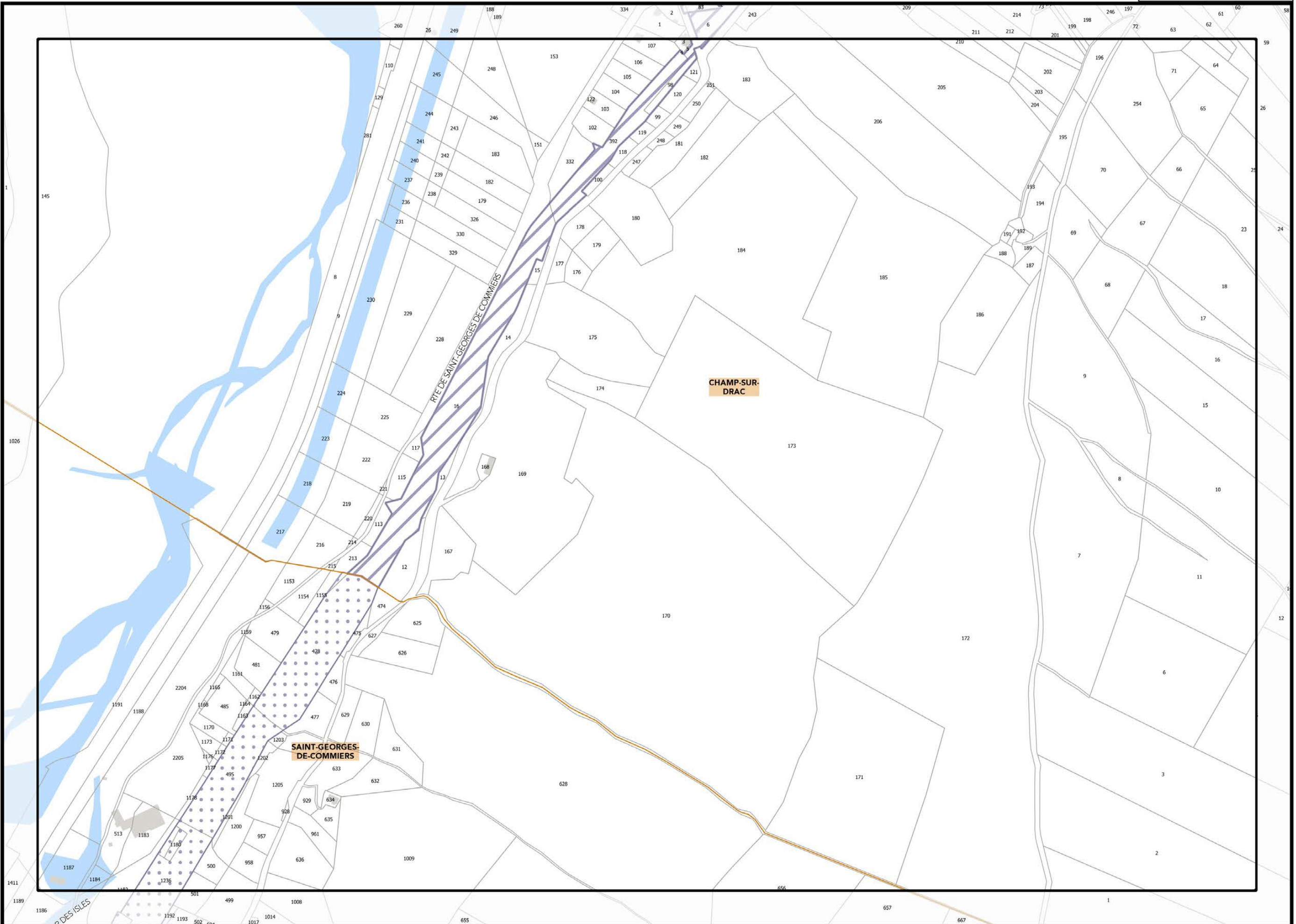
Sources :
 @ DGFIP Cadastre 2016
 @ DREAL Auvergne Rhône-Alpes

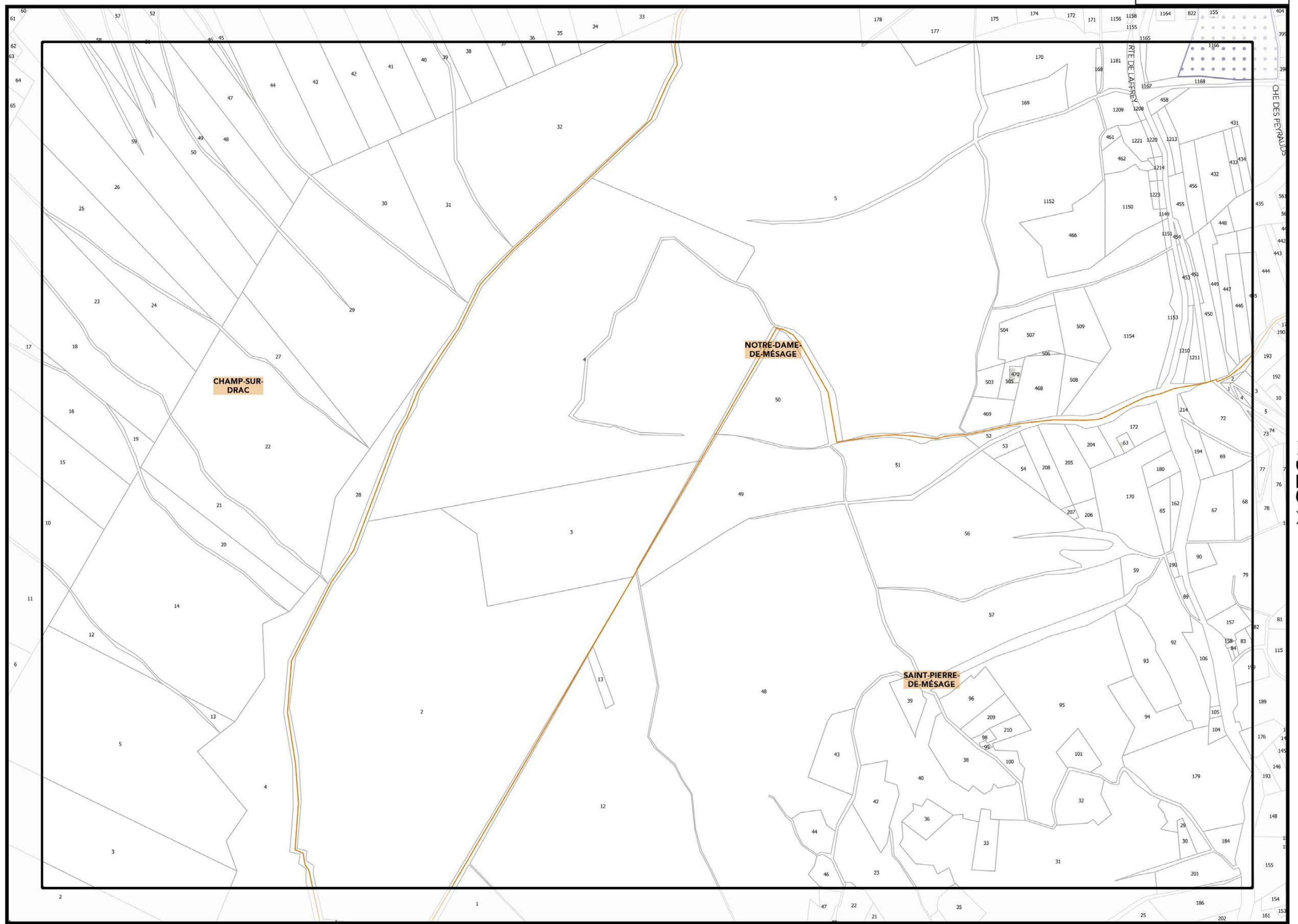




▲F25▲

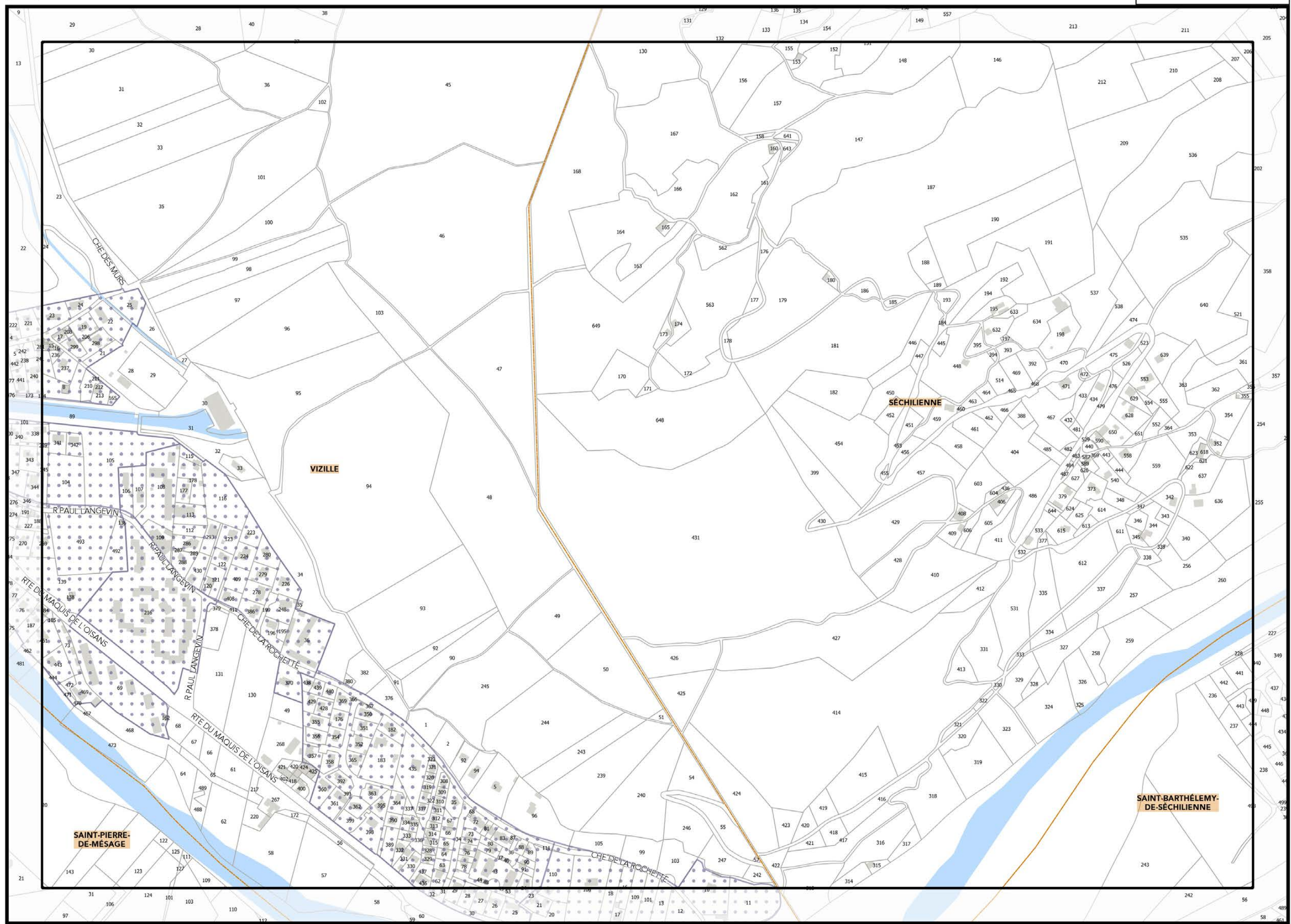
▲H25▲





Légende: se référer aux premières pages de l'atlas

Sources :
@ DGFIP Cadastre 2016
@ DREAL Auvergne Rhône-Alpes



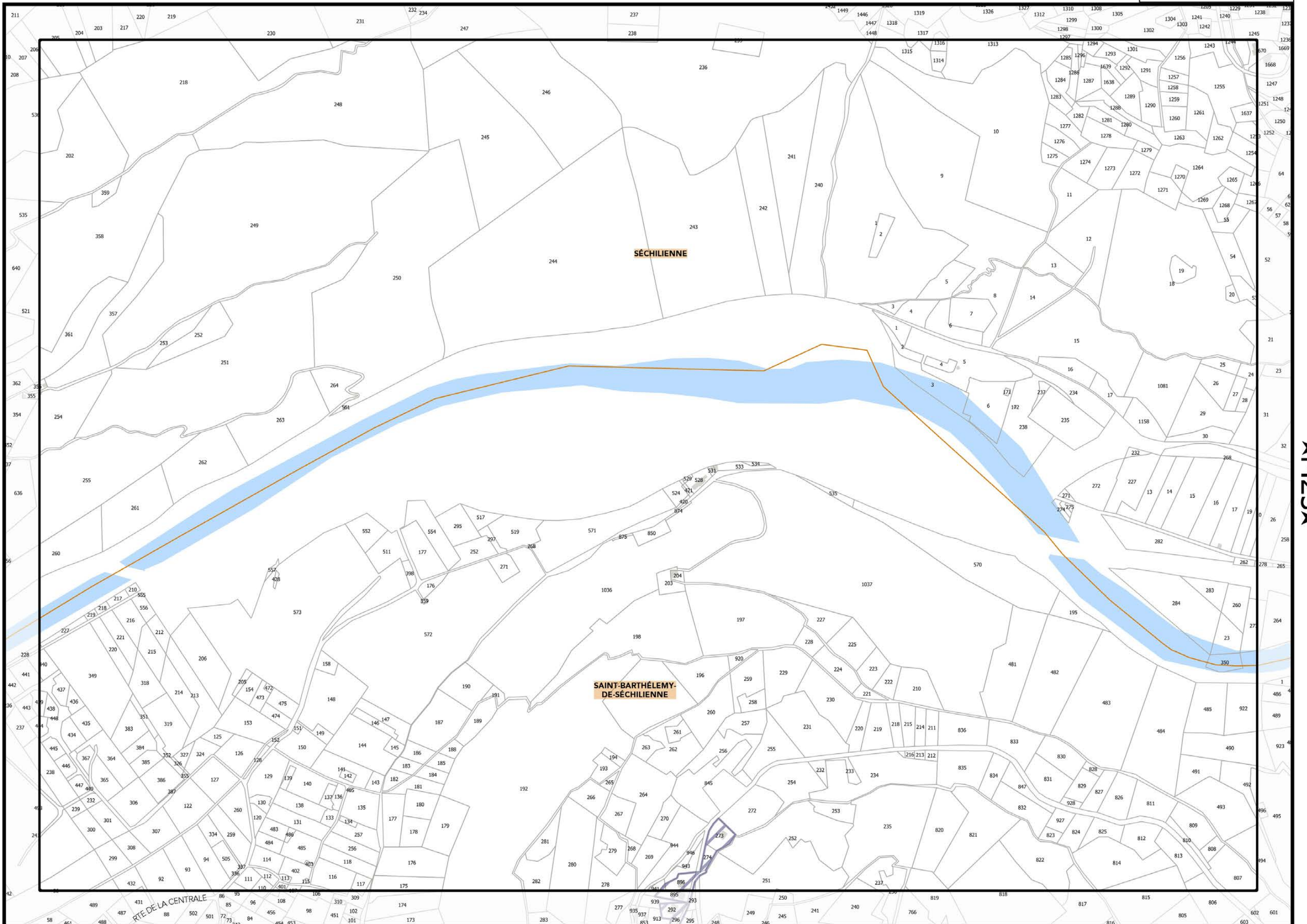
▲J25▲

▲L25▲

Légende: se référer aux premières pages de l'atlas

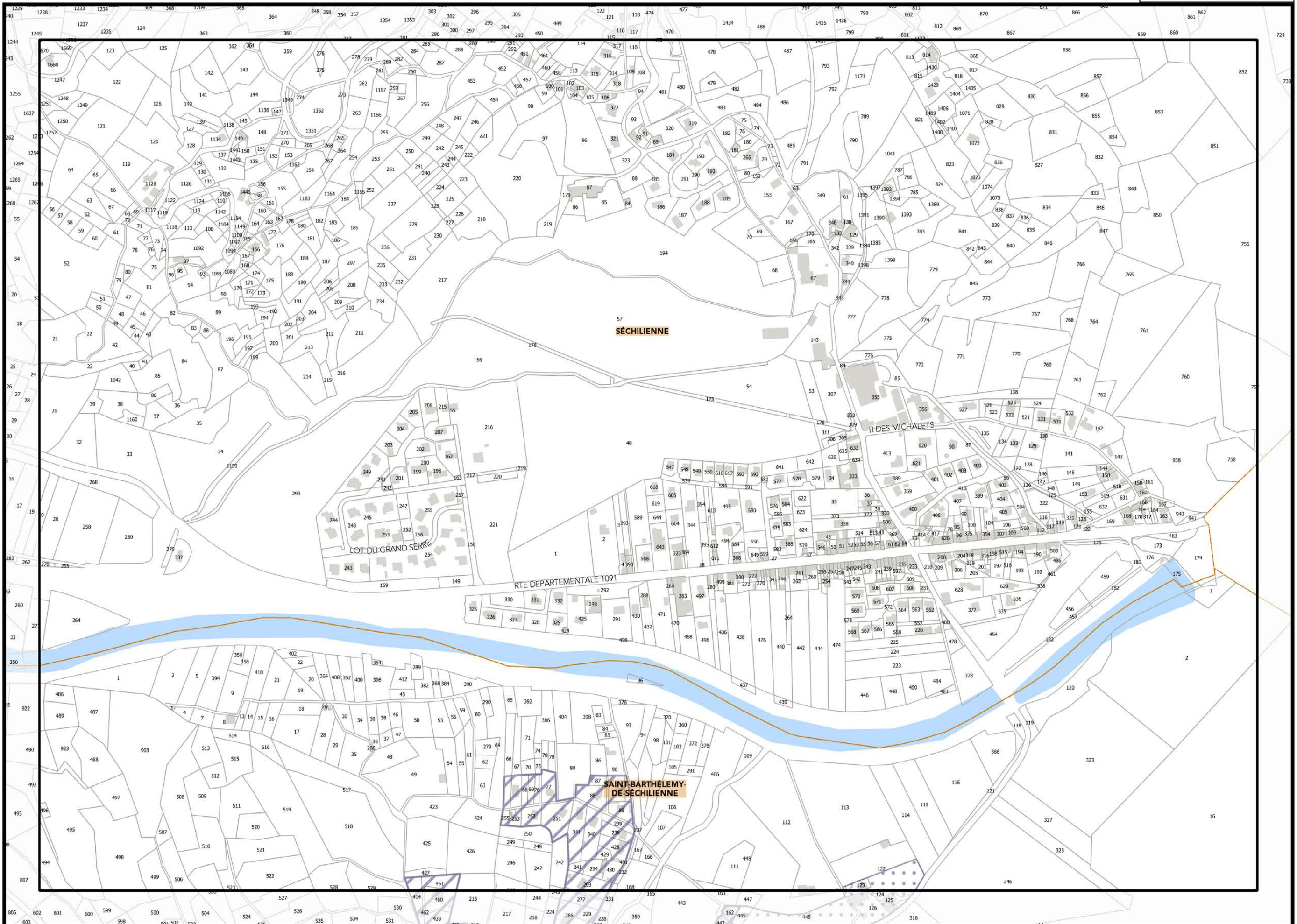
Sources :
 @ DGFIP Cadastre 2016
 @ DREAL Auvergne Rhône-Alpes





Légende: se référer aux premières pages de l'atlas

Sources :
@ DGFIP Cadastre 2016
@ DREAL Auvergne Rhône-Alpes



Légende: se référer aux premières pages de l'atlas

Sources :
@ DGFIP Cadastre 2016
@ DREAL Auvergne Rhône-Alpes





▲ E26 ▲

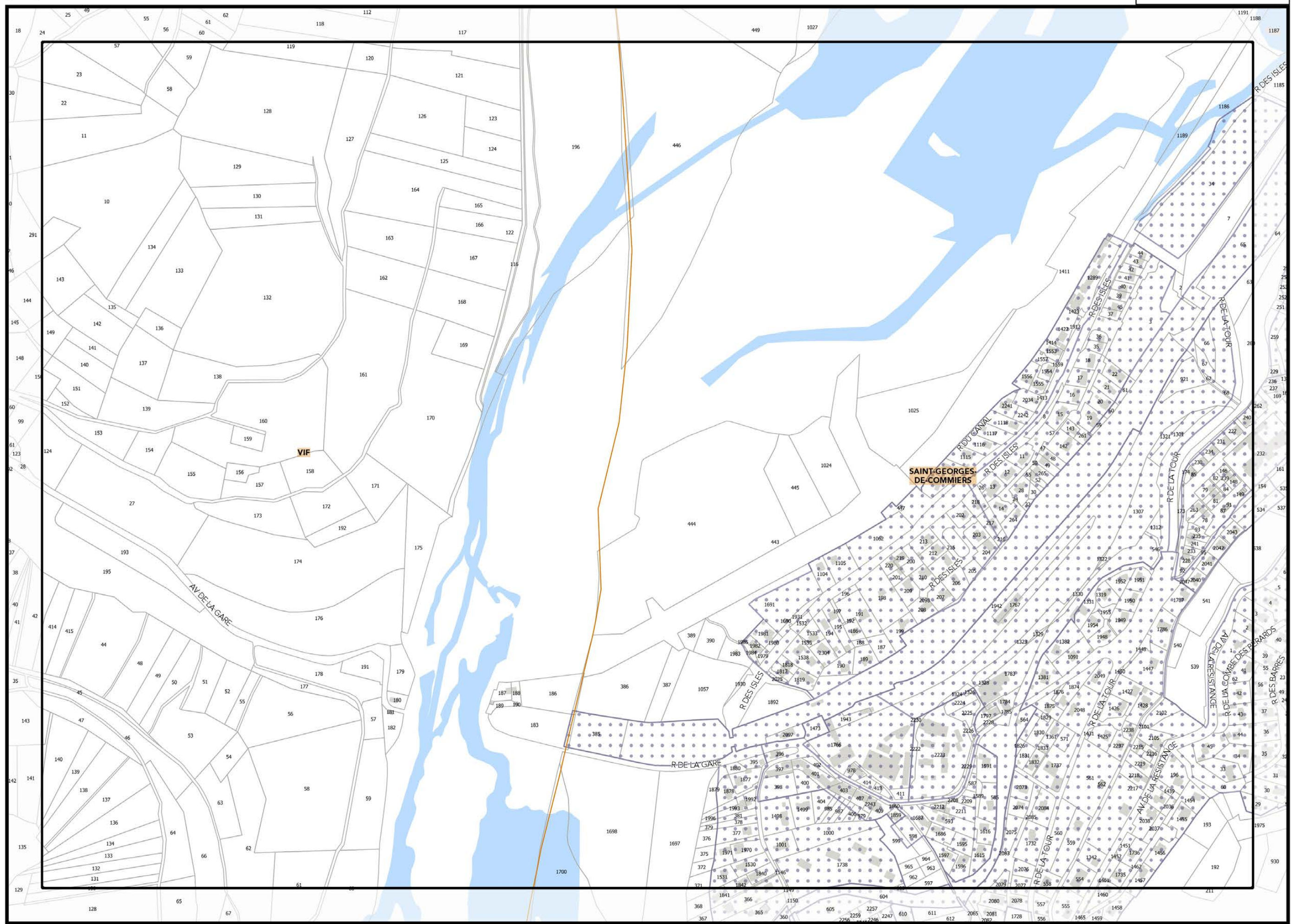
▲ G26 ▲

Légende: se référer aux premières pages de l'atlas

Sources :
 @ DGFIP Cadastre 2016
 @ DREAL Auvergne Rhône-Alpes

▼ F27 ▼





▲F26▲

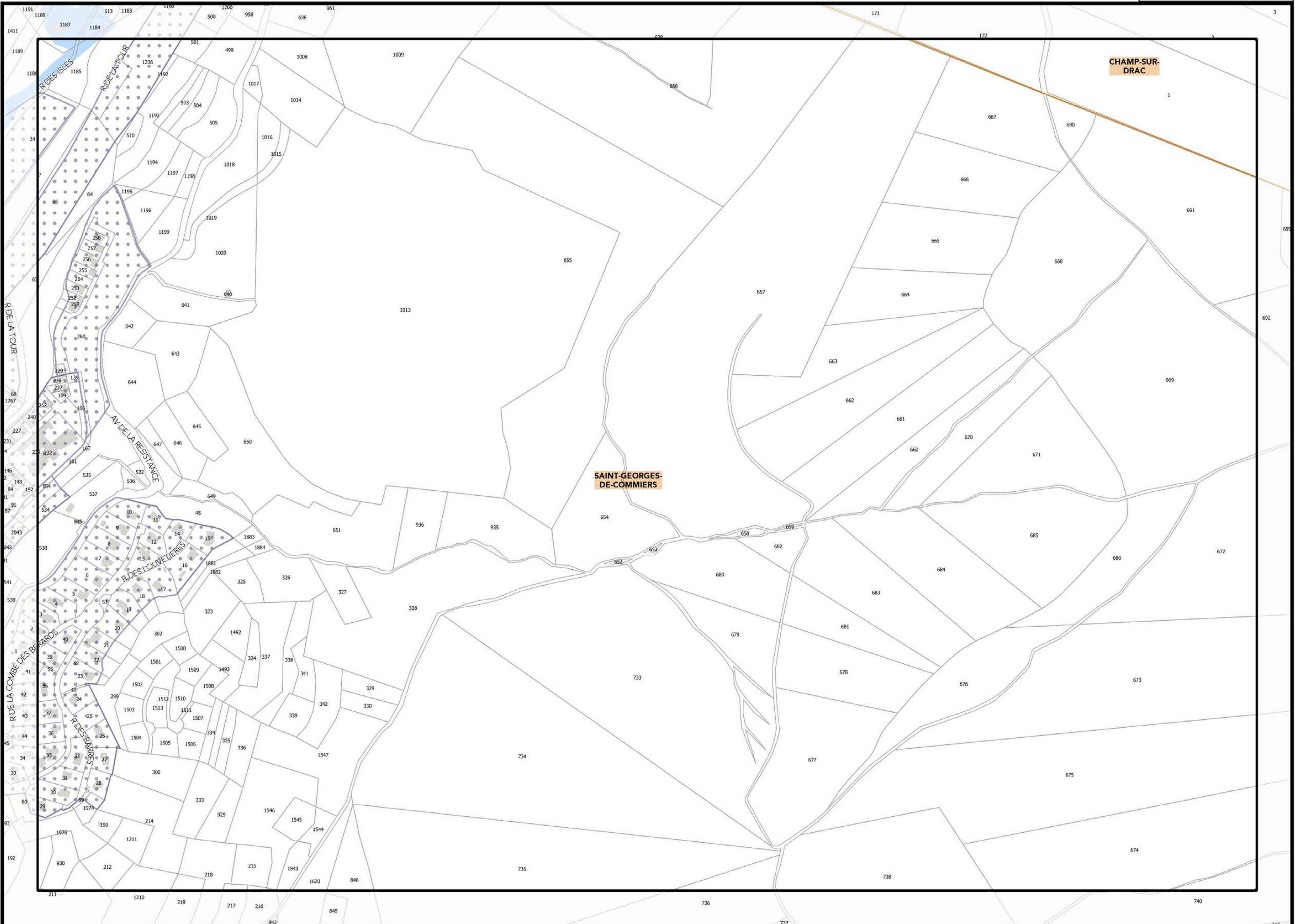
▲H26▲

Légende: se référer aux premières pages de l'atlas

Sources :
 @ DGFIP Cadastre 2016
 @ DREAL Auvergne Rhône-Alpes

▼G27▼

0 75 150 m



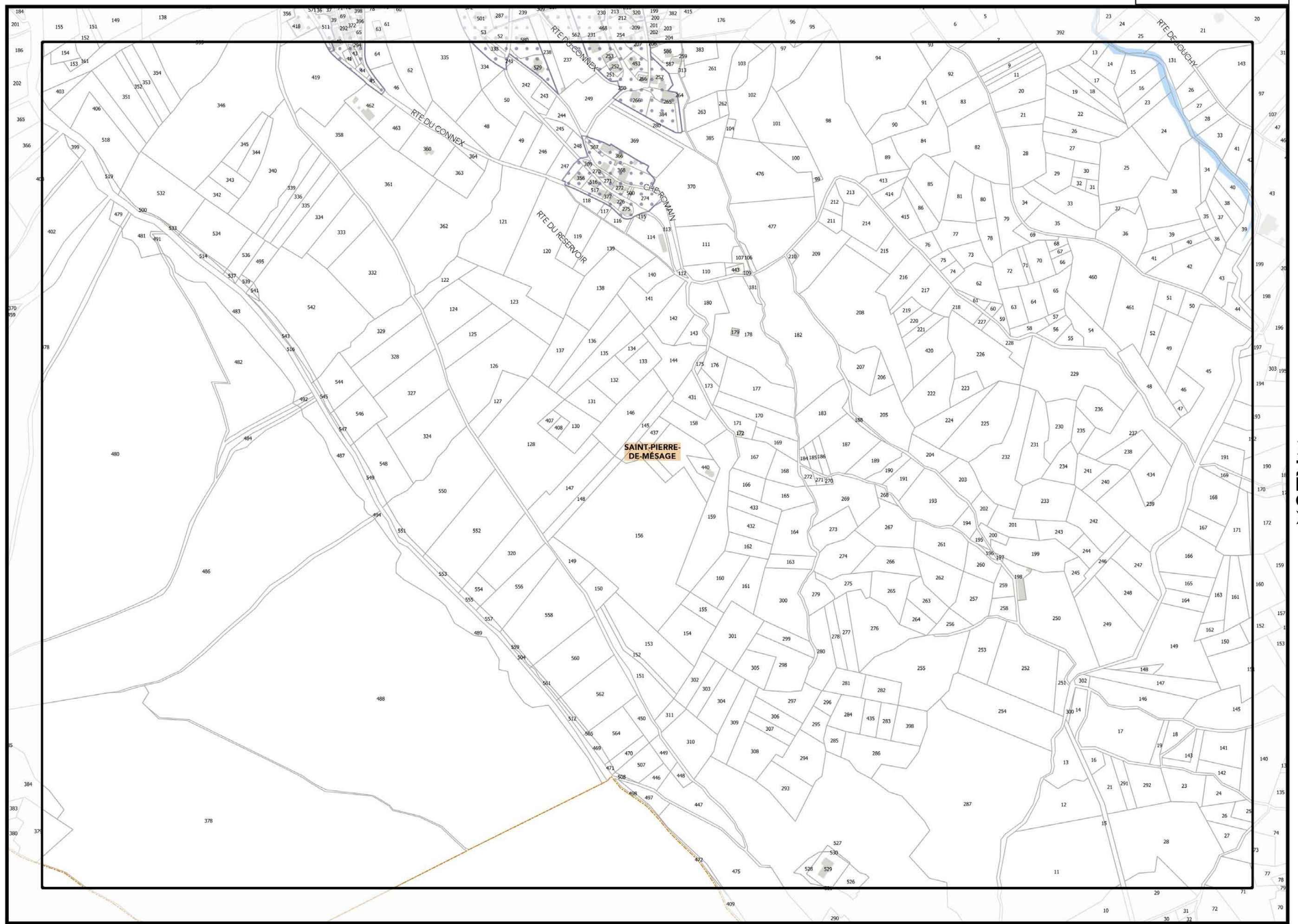
▲G26▲

▼I26▼

Légende: se référer aux premières pages de l'atlas

Sources :
@ DGFIP Cadastre 2016
@ DREAL Auvergne Rhône-Alpes





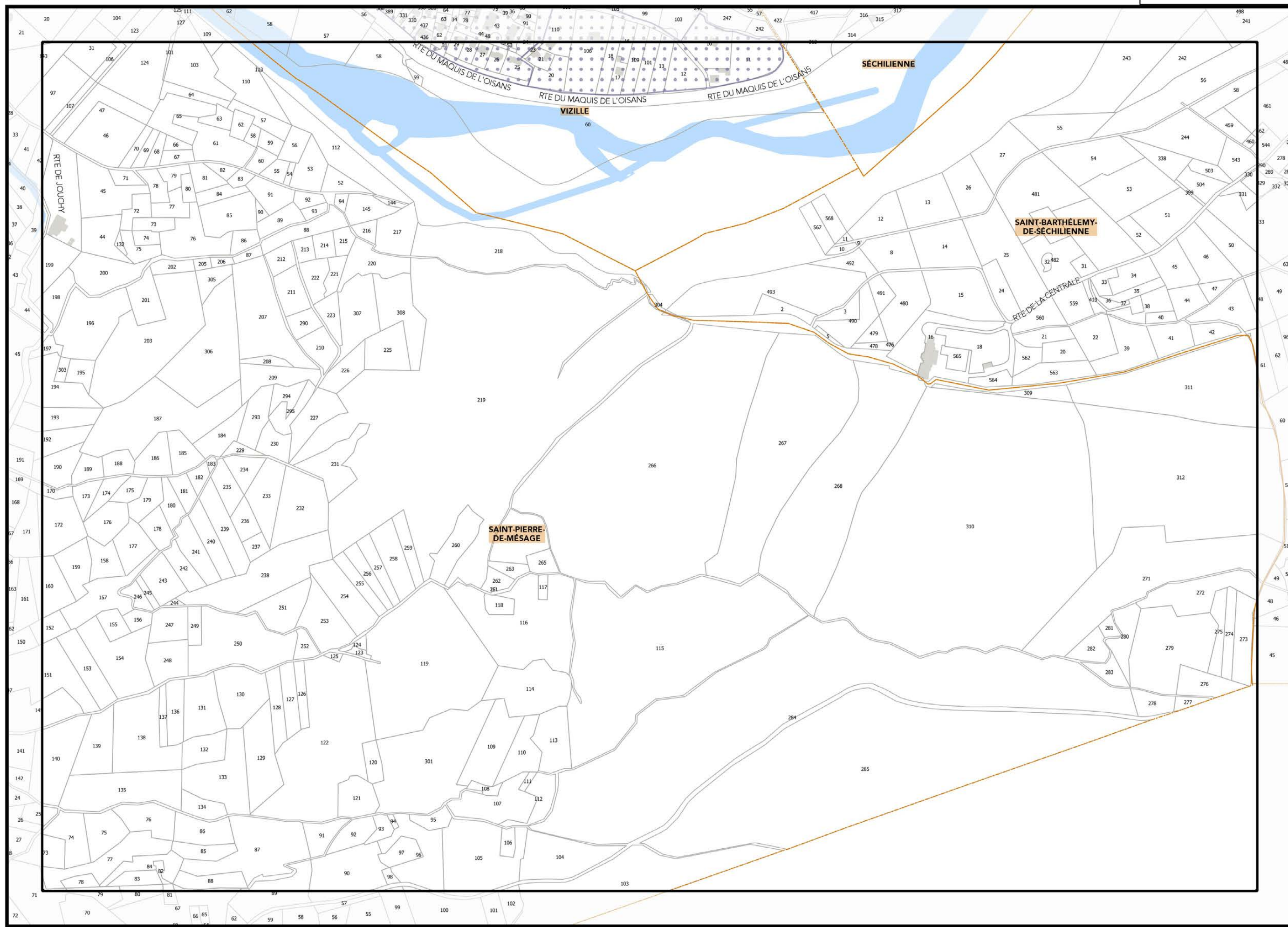
▲ I26 ▲

▲ K26 ▲

Légende: se référer aux premières pages de l'atlas

Sources :
@ DGFIP Cadastre 2016
@ DREAL Auvergne Rhône-Alpes





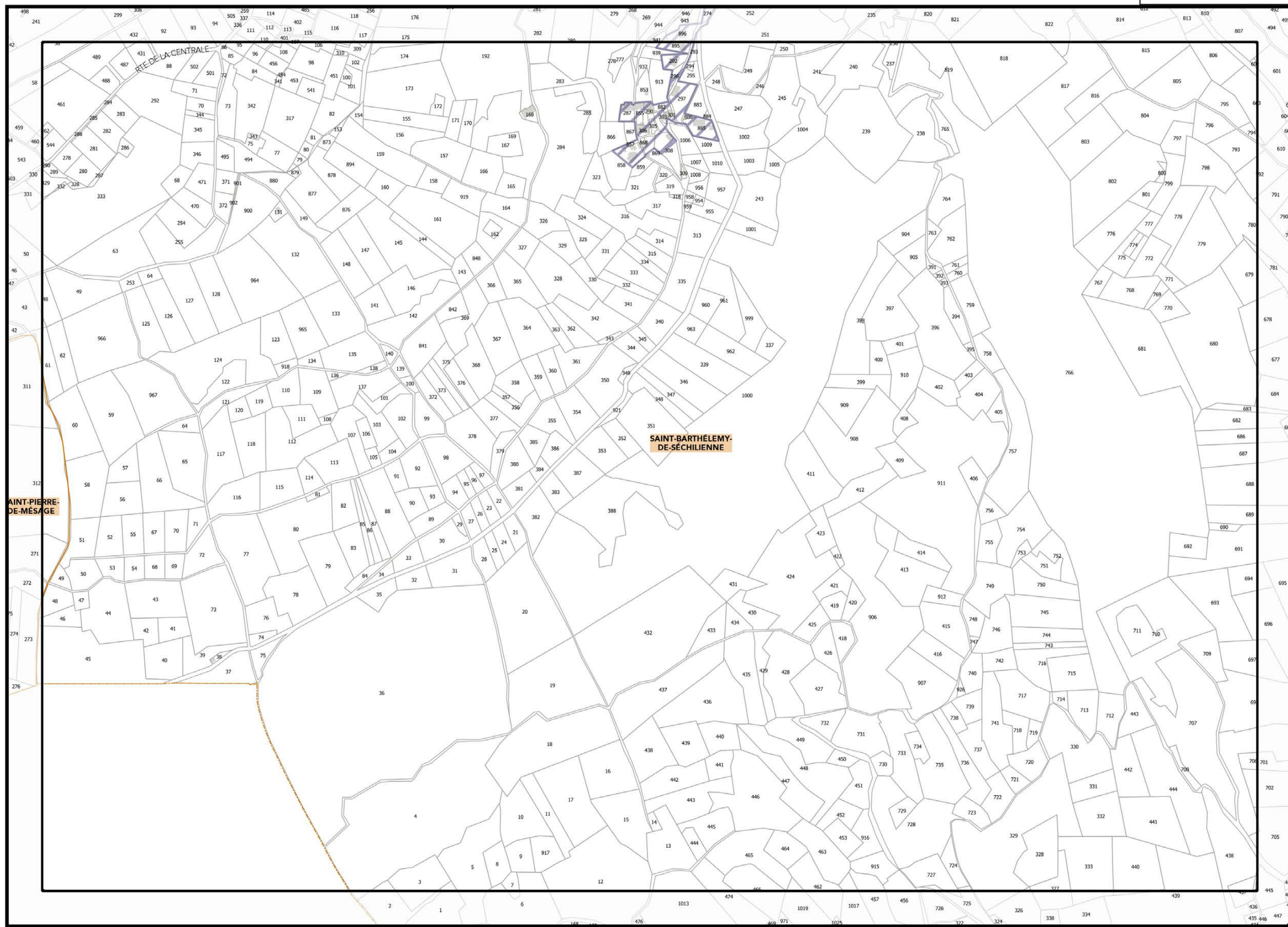
▲J26▲

▲J26▲

Légende: se référer aux premières pages de l'atlas

Sources :
 @ DGFIP Cadastre 2016
 @ DREAL Auvergne Rhône-Alpes





▲ K26 ▲

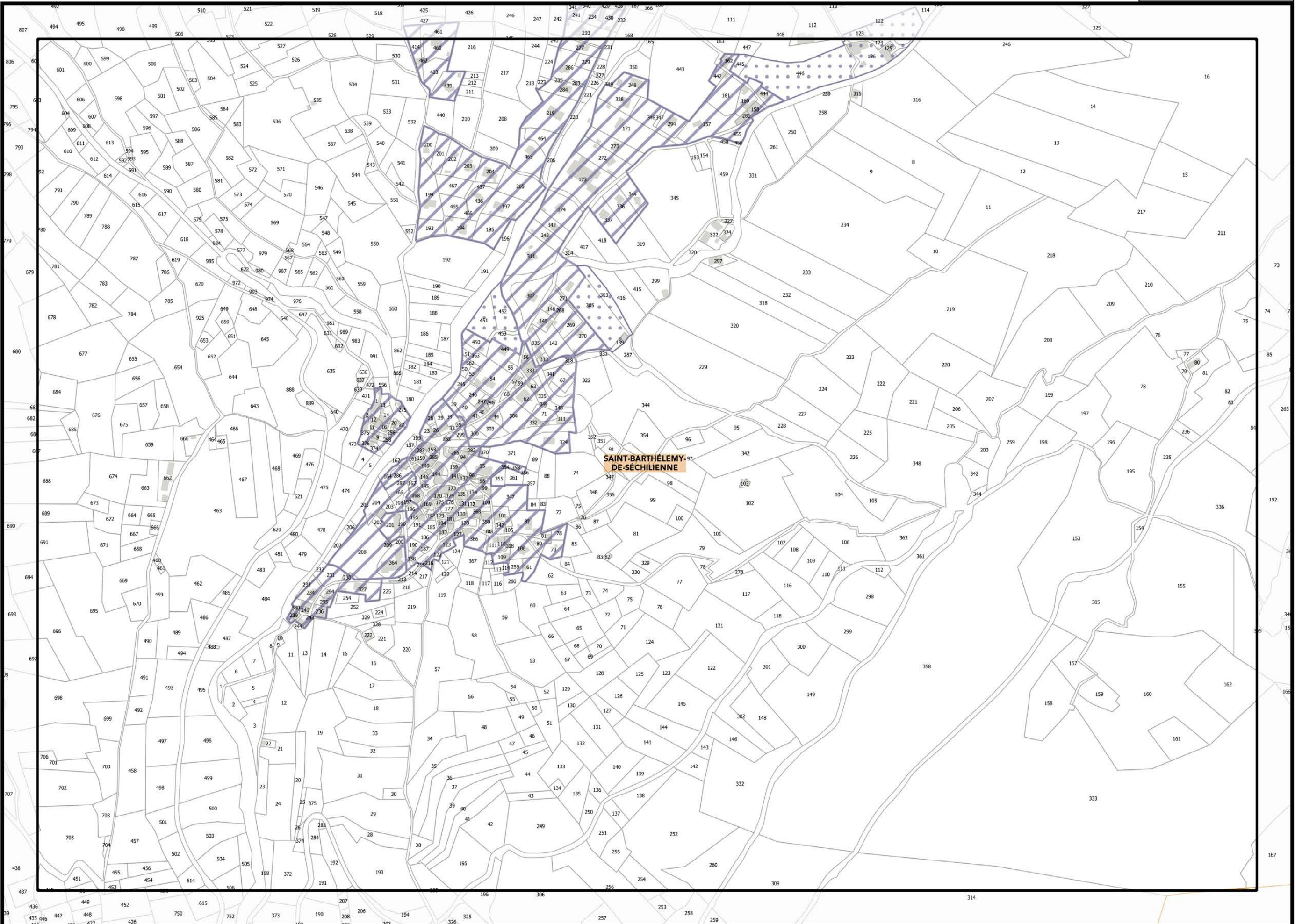
▲ M26 ▲

Légende: se référer aux premières pages de l'atlas

Sources :
@ DGFIP Cadastre 2016
@ DREAL Auvergne Rhône-Alpes

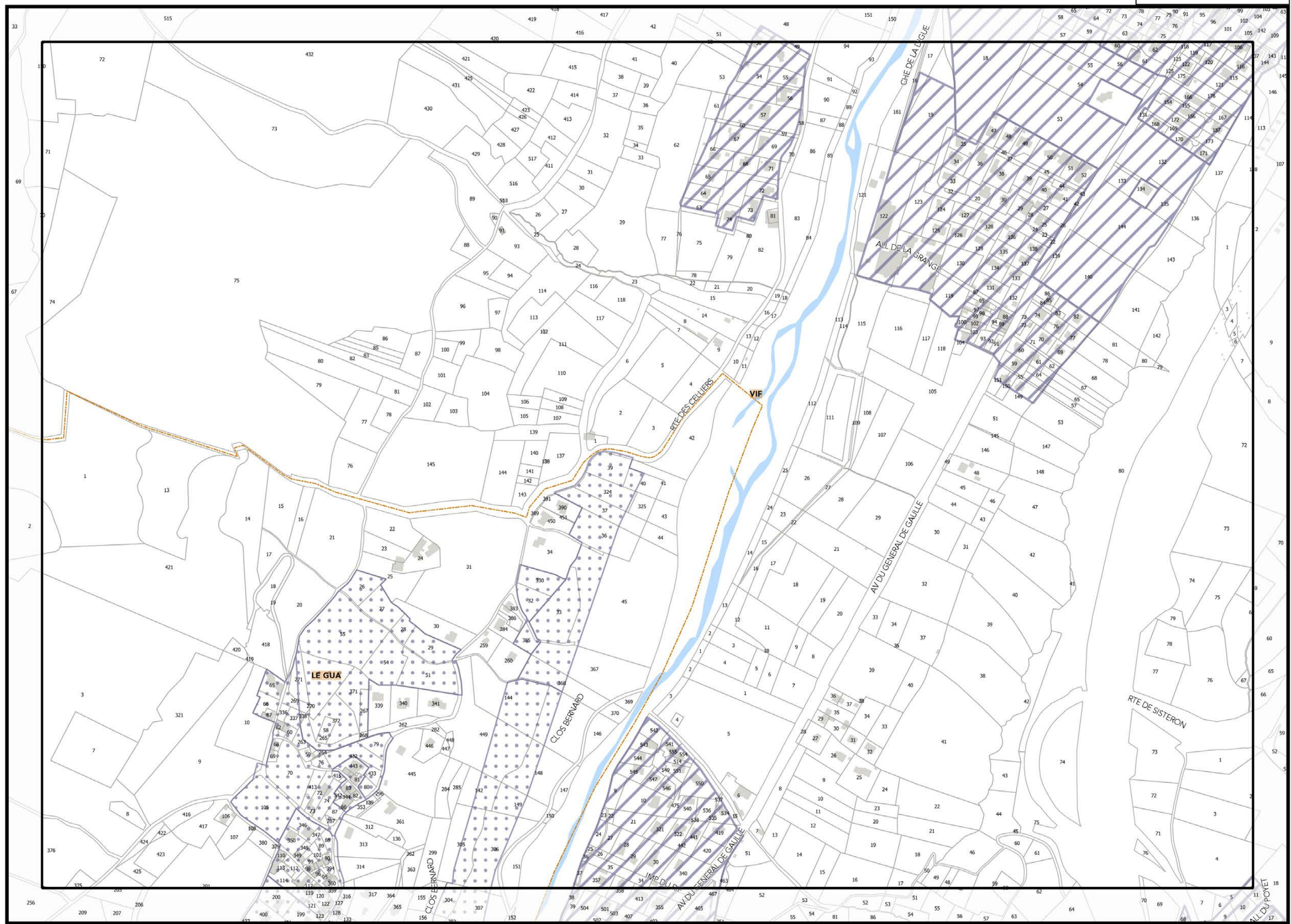
▼ L27 ▼





▲ D27 ▲

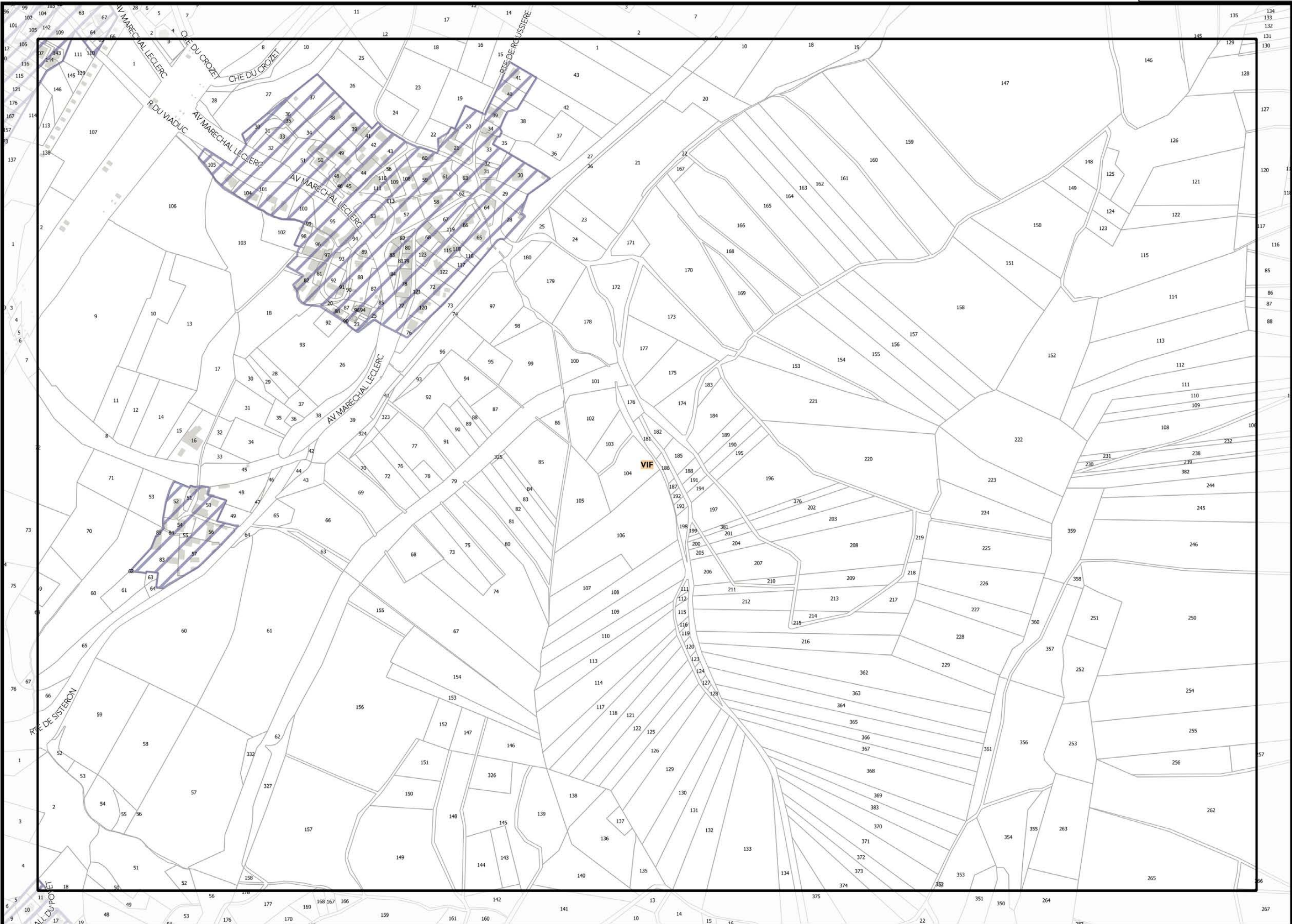
▲ F27 ▲



Légende: se référer aux premières pages de l'atlas

Sources :
 @ DGFIP Cadastre 2016
 @ DREAL Auvergne Rhône-Alpes

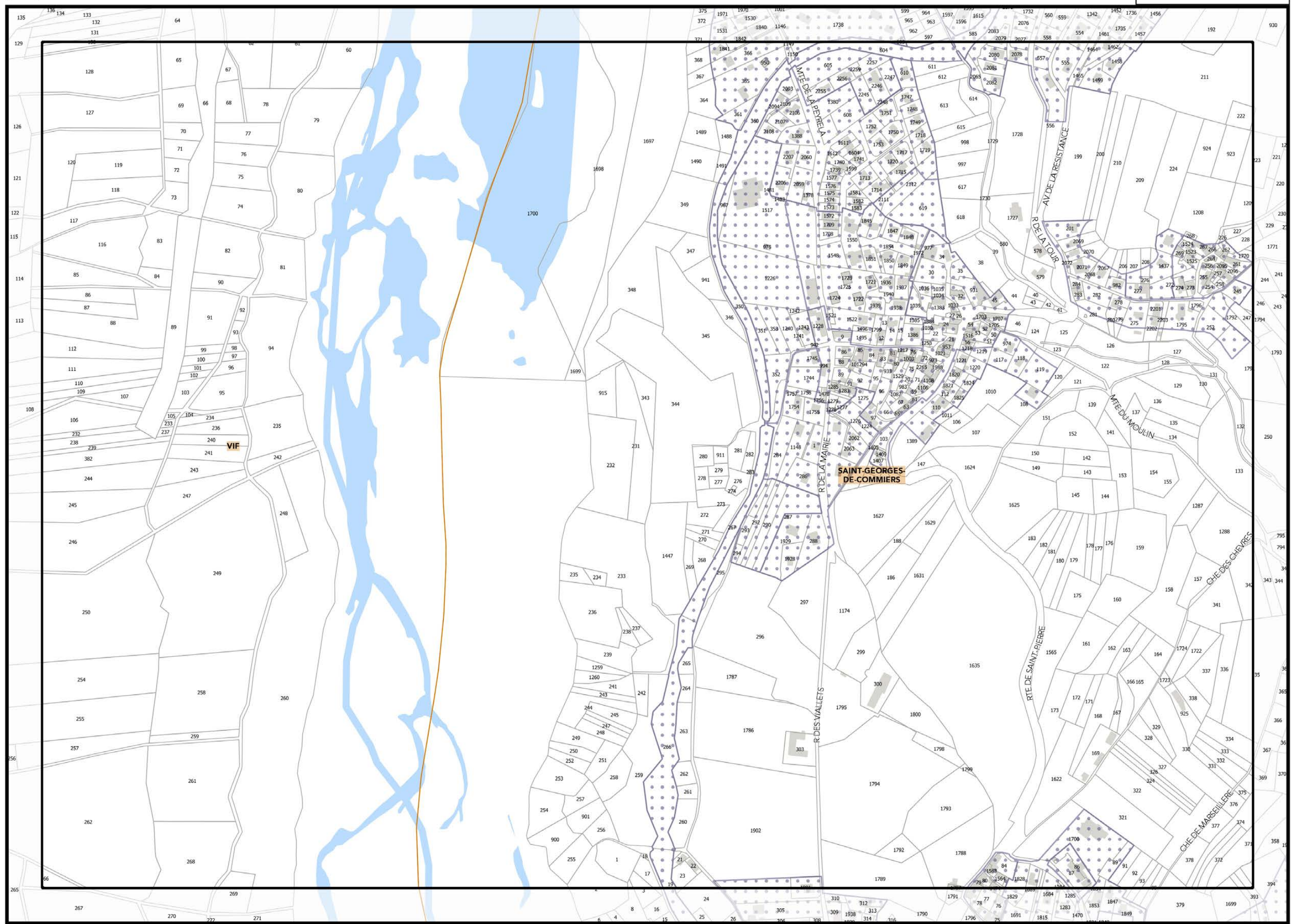




Légende: se référer aux premières pages de l'atlas

Sources :
@ DGFIP Cadastre 2016
@ DREAL Auvergne Rhône-Alpes





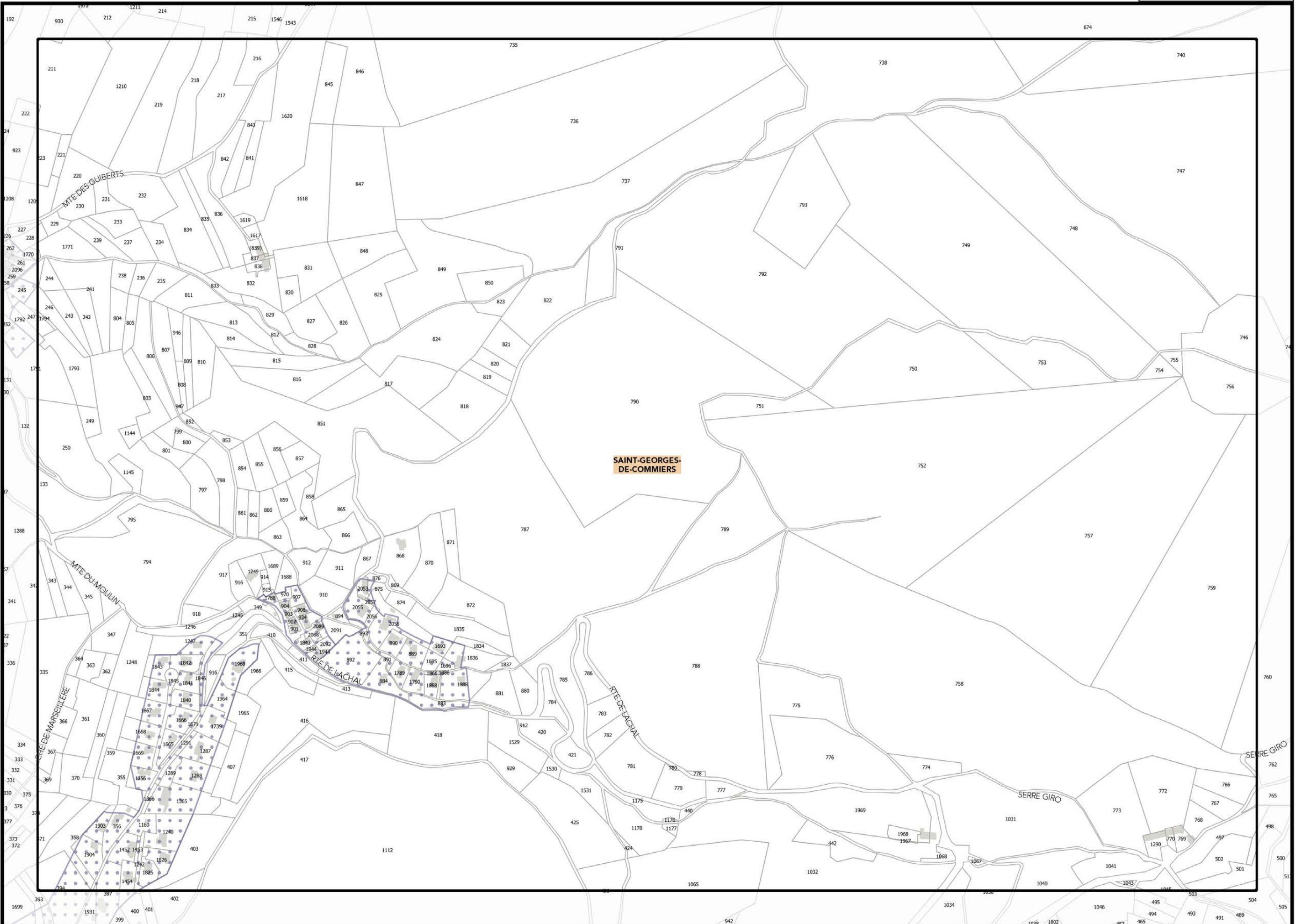
▲F27A

▲H27A

Légende: se référer aux premières pages de l'atlas

Sources :
 @ DGFIP Cadastre 2016
 @ DREAL Auvergne Rhône-Alpes





▲G27▲

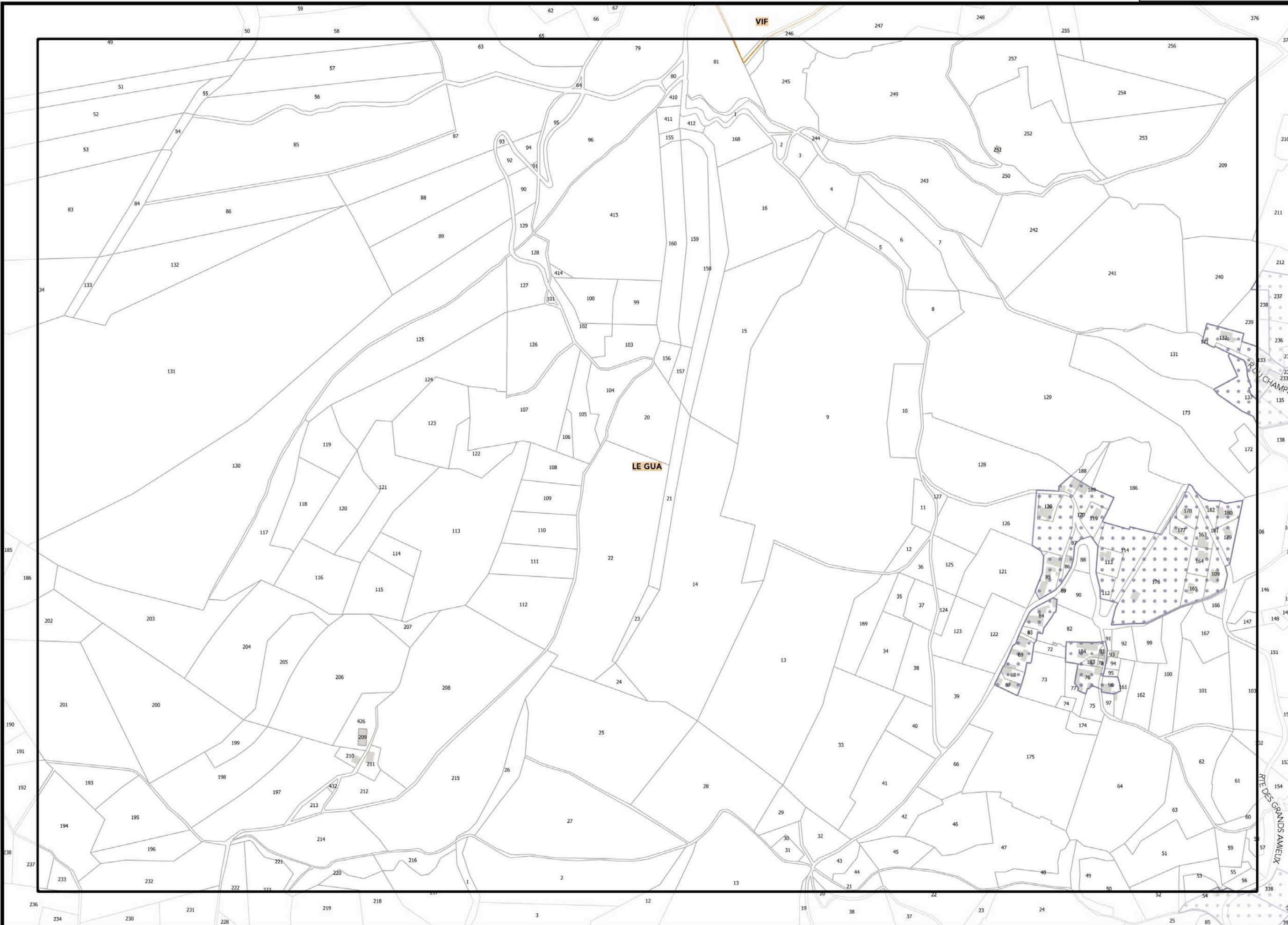
▲I27▲

Légende: se référer aux premières pages de l'atlas

Sources :
@ DGFIP Cadastre 2016
@ DREAL Auvergne Rhône-Alpes

▼H28▼





▲C28▲

▲E28▲

Légende: se référer aux premières pages de l'atlas

Sources :
@ DGFIP Cadastre 2016
@ DREAL Auvergne Rhône-Alpes





▲ E28 ▲

▲ G28 ▲

Légende: se référer aux premières pages de l'atlas

Sources :
@ DGFIP Cadastre 2016
@ DREAL Auvergne Rhône-Alpes

▼ F29 ▼



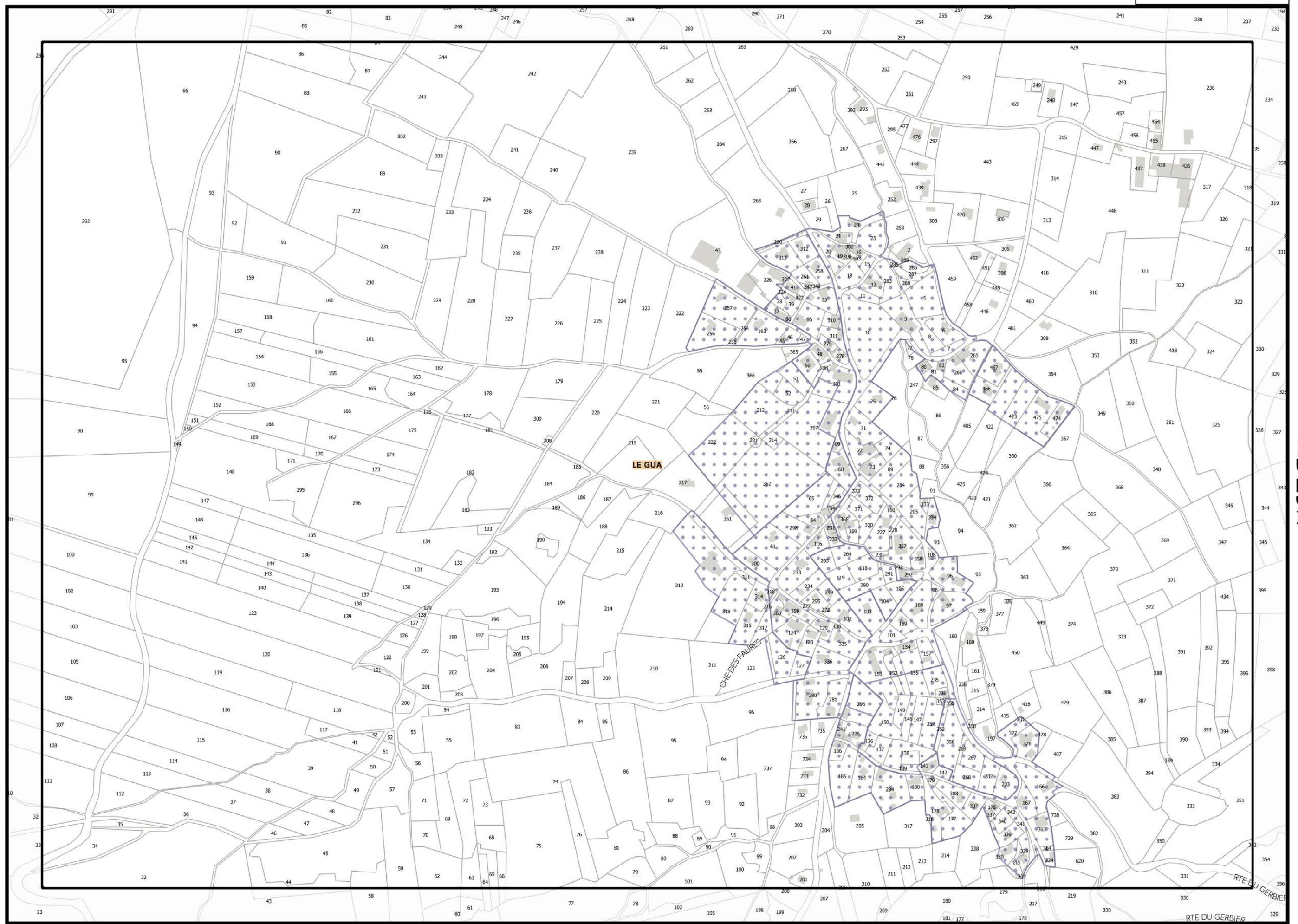


▲G28▲

▲I28▲

▲B29▲

▼D29▼

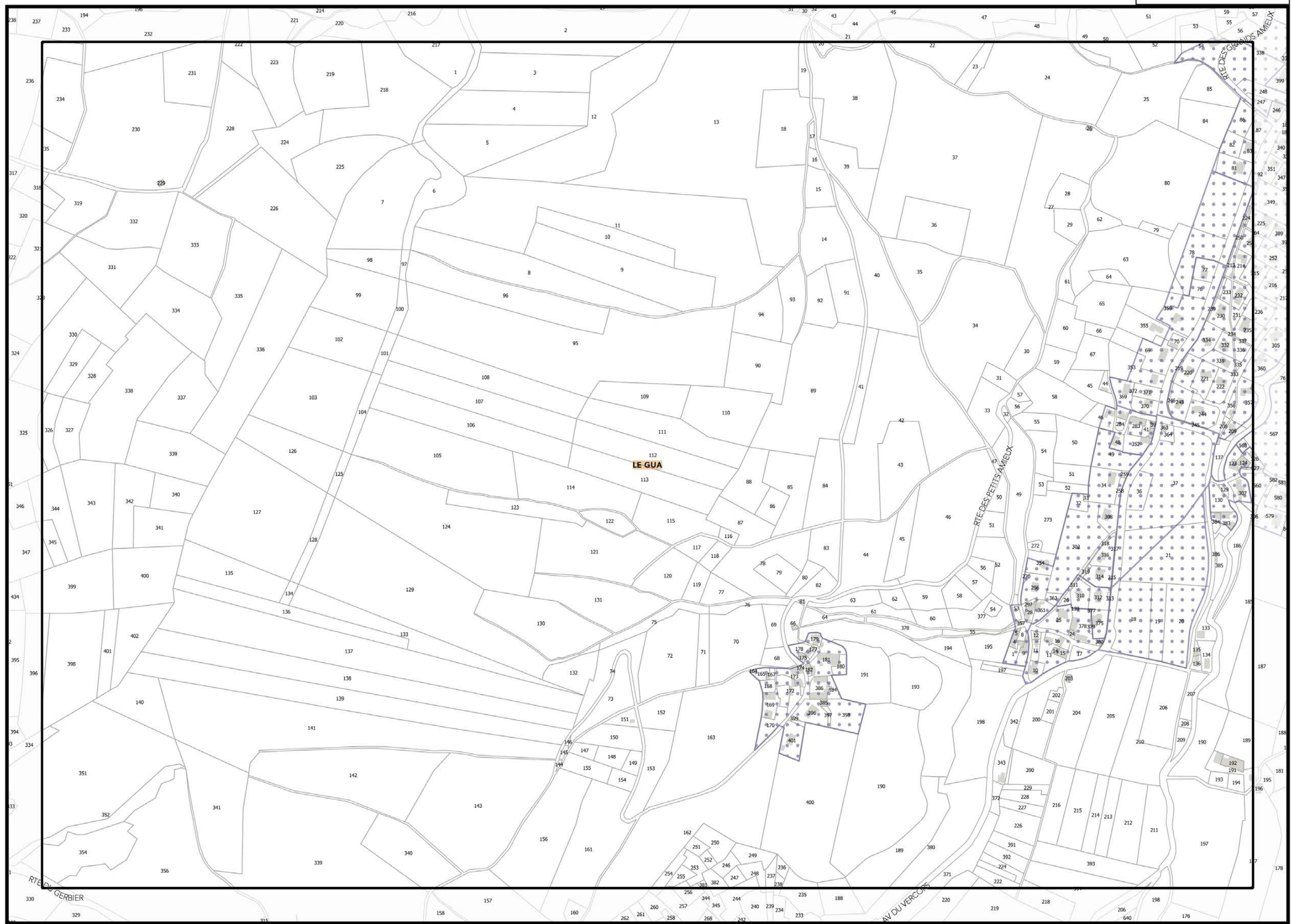


Légende: se référer aux premières pages de l'atlas

Sources :
@ DGFIP Cadastre 2016
@ DREAL Auvergne Rhône-Alpes

▼C30▼





▲C29▲

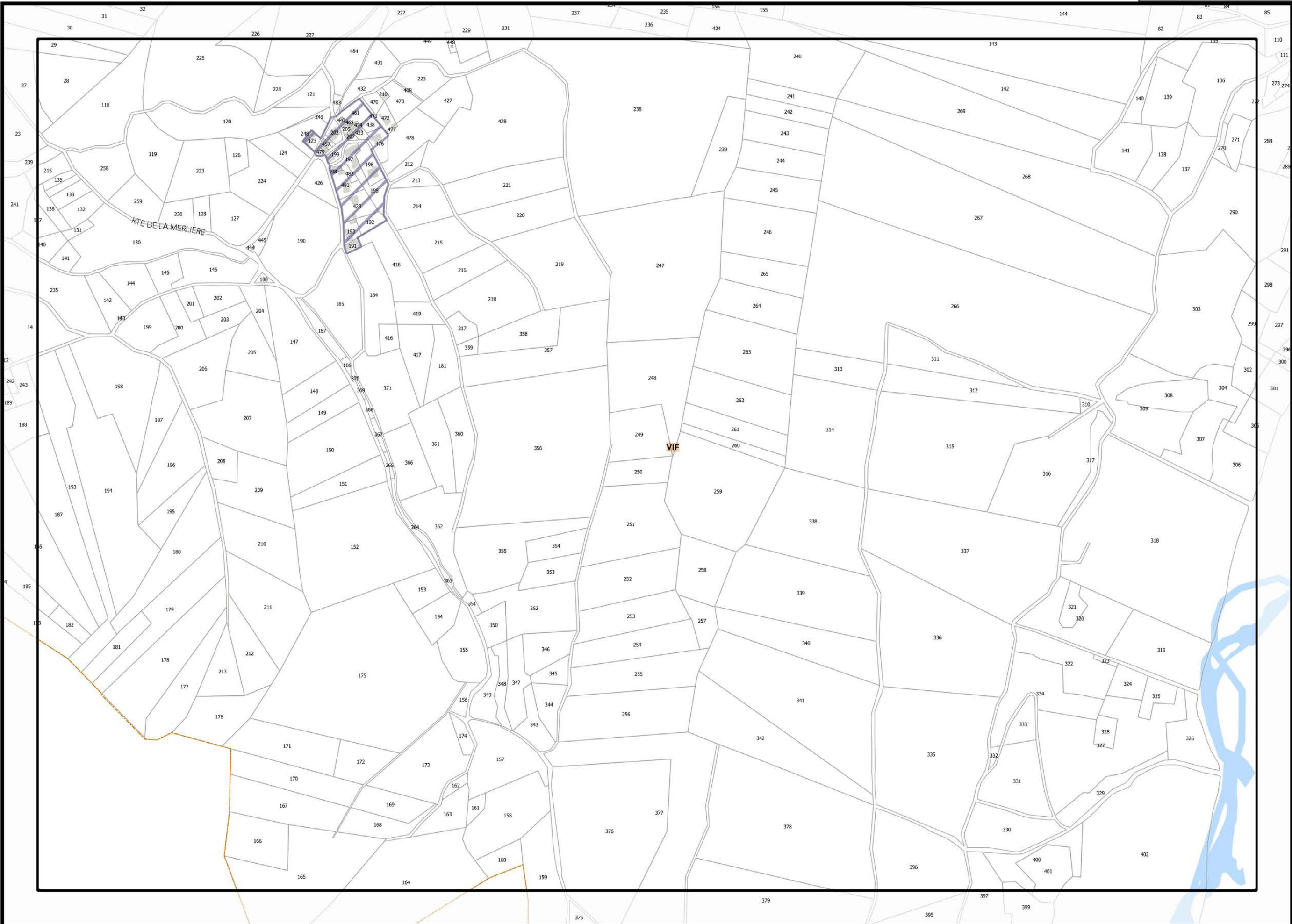
▲E29▲

Légende: se référer aux premières pages de l'atlas

Sources :
@ DGFIP Cadastre 2016
@ DREAL Auvergne Rhône-Alpes

▼D30▼






▲ E29 ▲

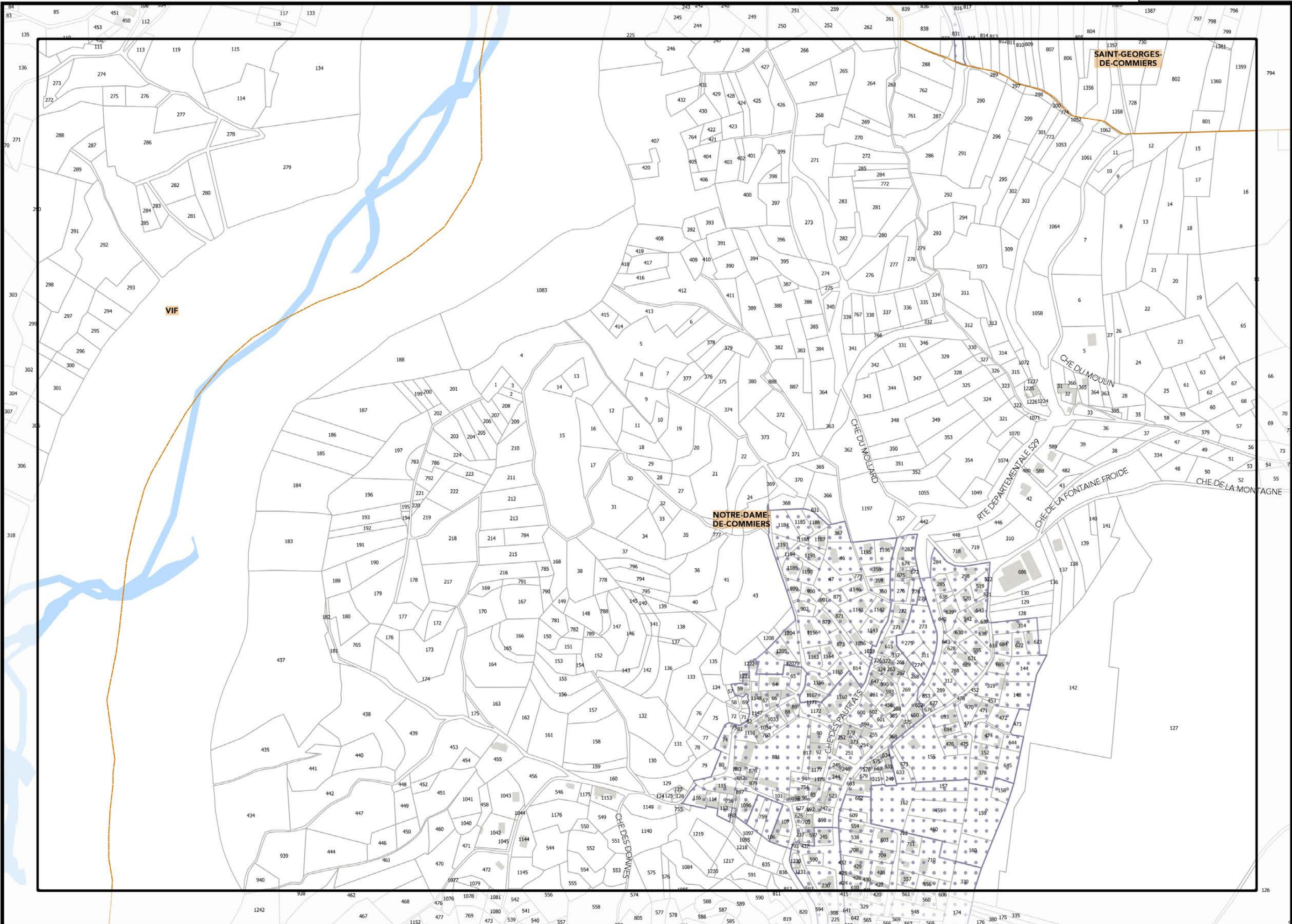
▲ G29 ▼

▼ F30 ▼

Légende: se référer aux premières pages de l'atlas

Sources :
 @ DGFIP Cadastre 2016
 @ DREAL Auvergne Rhône-Alpes





▲F29▲

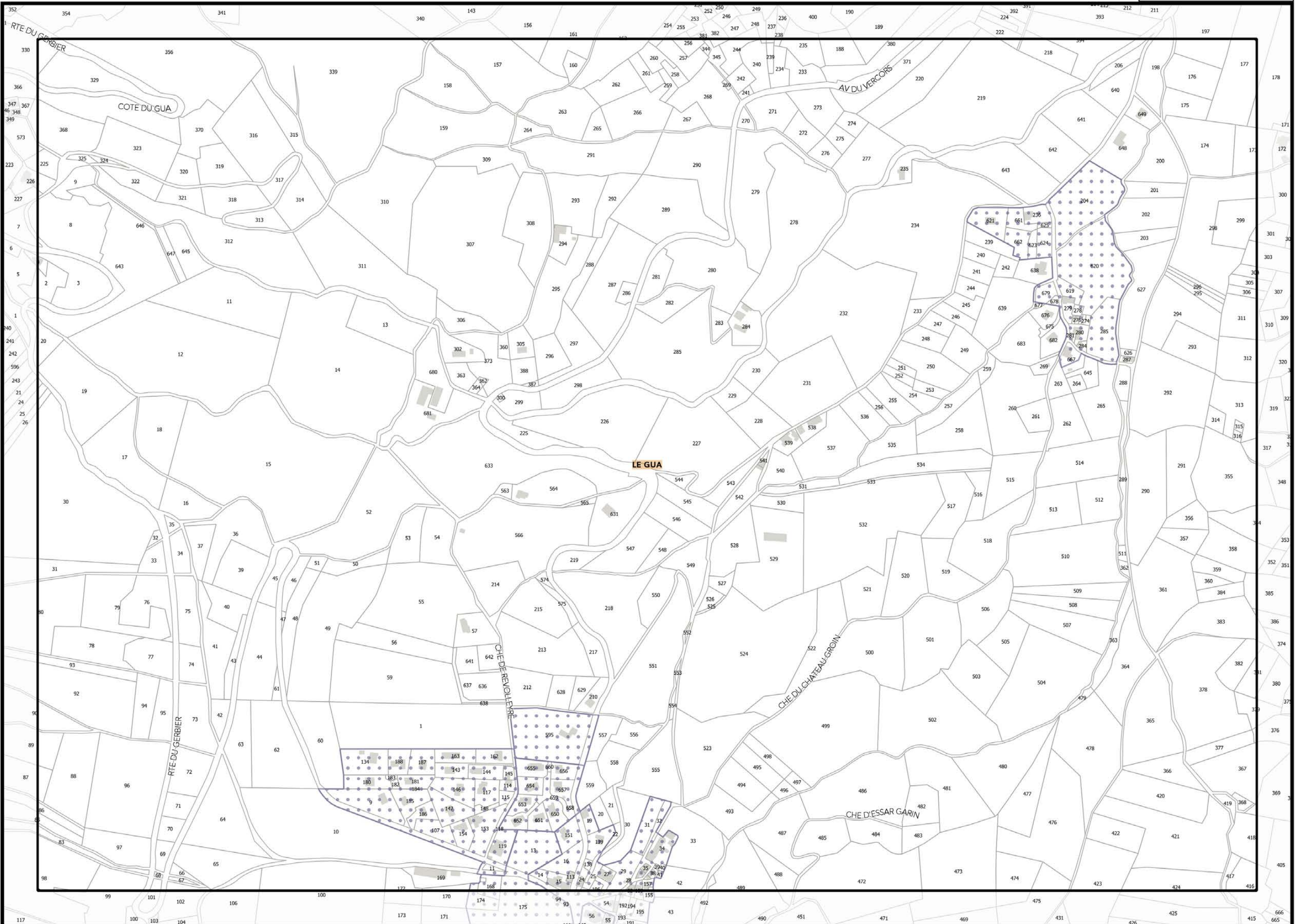
▼H29▼

▼G30▼

Légende: se référer aux premières pages de l'atlas

Sources :
 @ DGFIP Cadastre 2016
 @ DREAL Auvergne Rhône-Alpes

0 75 150 m



▲C30▲

▲E30▲

Légende: se référer aux premières pages de l'atlas

Sources :
@ DGFIP Cadastre 2016
@ DREAL Auvergne Rhône-Alpes



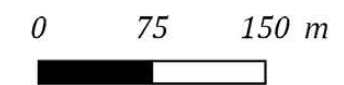


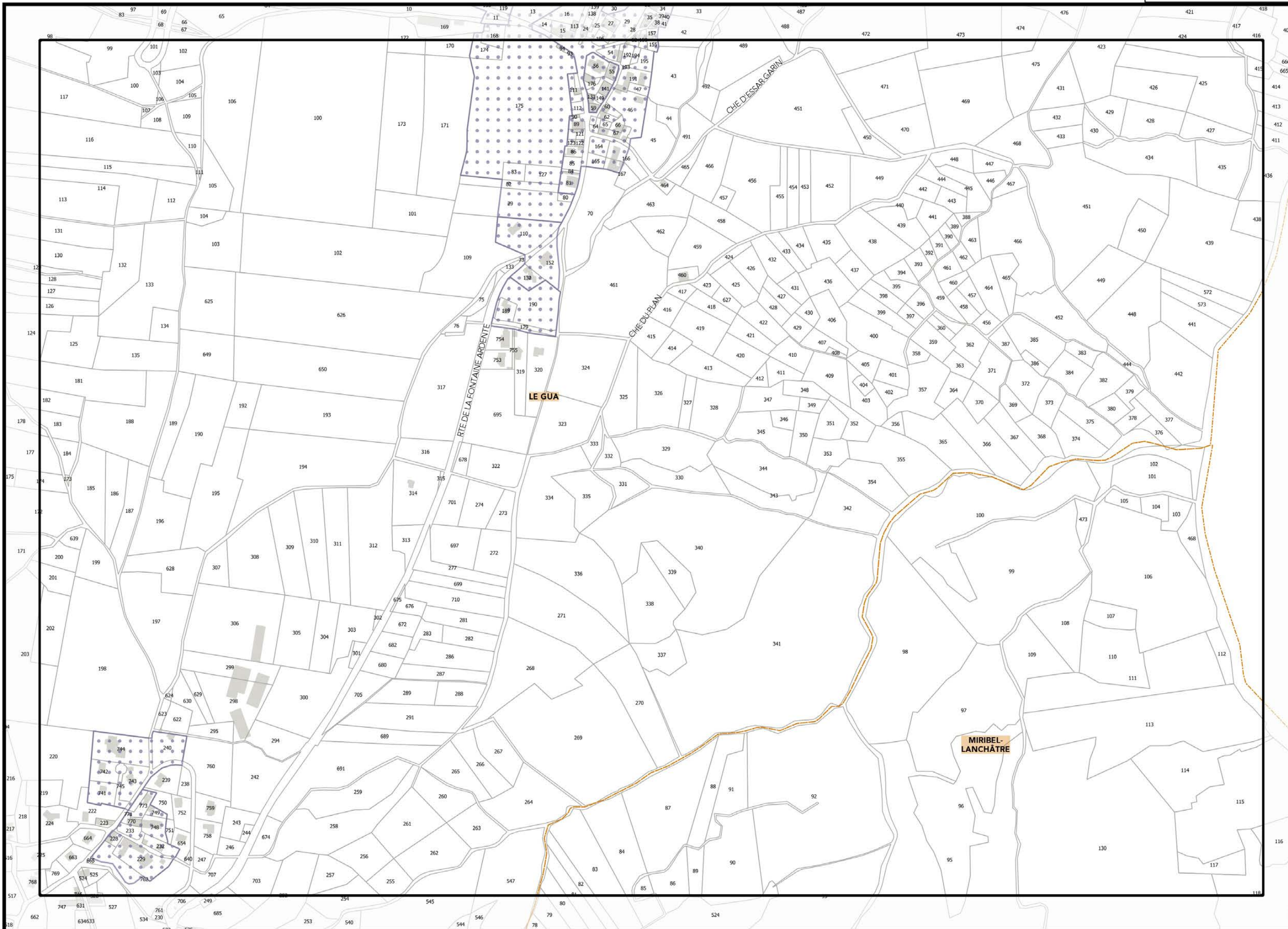
▲F30▲

▲H30▲

Légende: se référer aux premières pages de l'atlas

Sources :
@ DGFIP Cadastre 2016
@ DREAL Auvergne Rhône-Alpes





▲C31▲

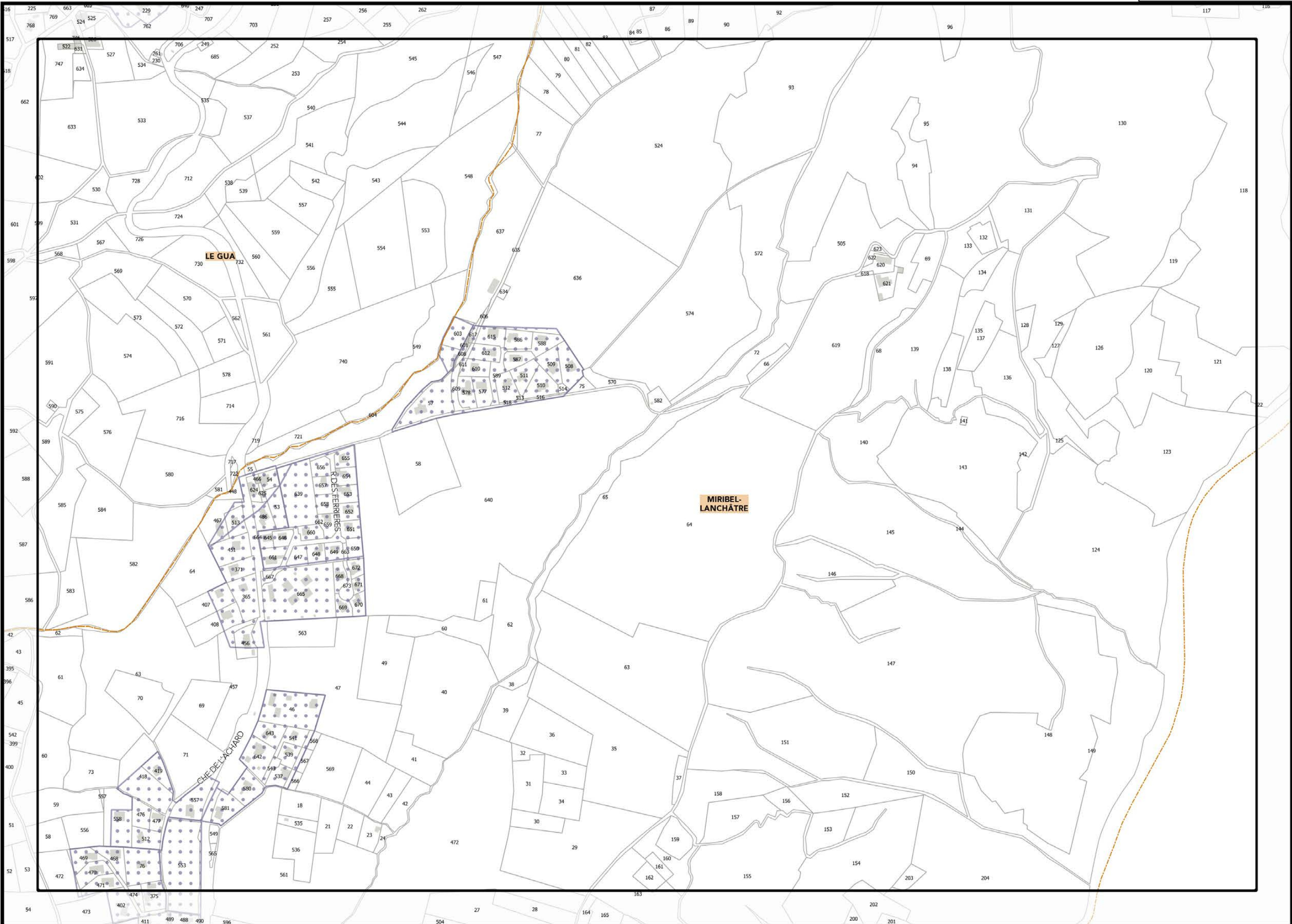
▲E31▲

Légende: se référer aux premières pages de l'atlas

Sources :
@ DGFIP Cadastre 2016
@ DREAL Auvergne Rhône-Alpes

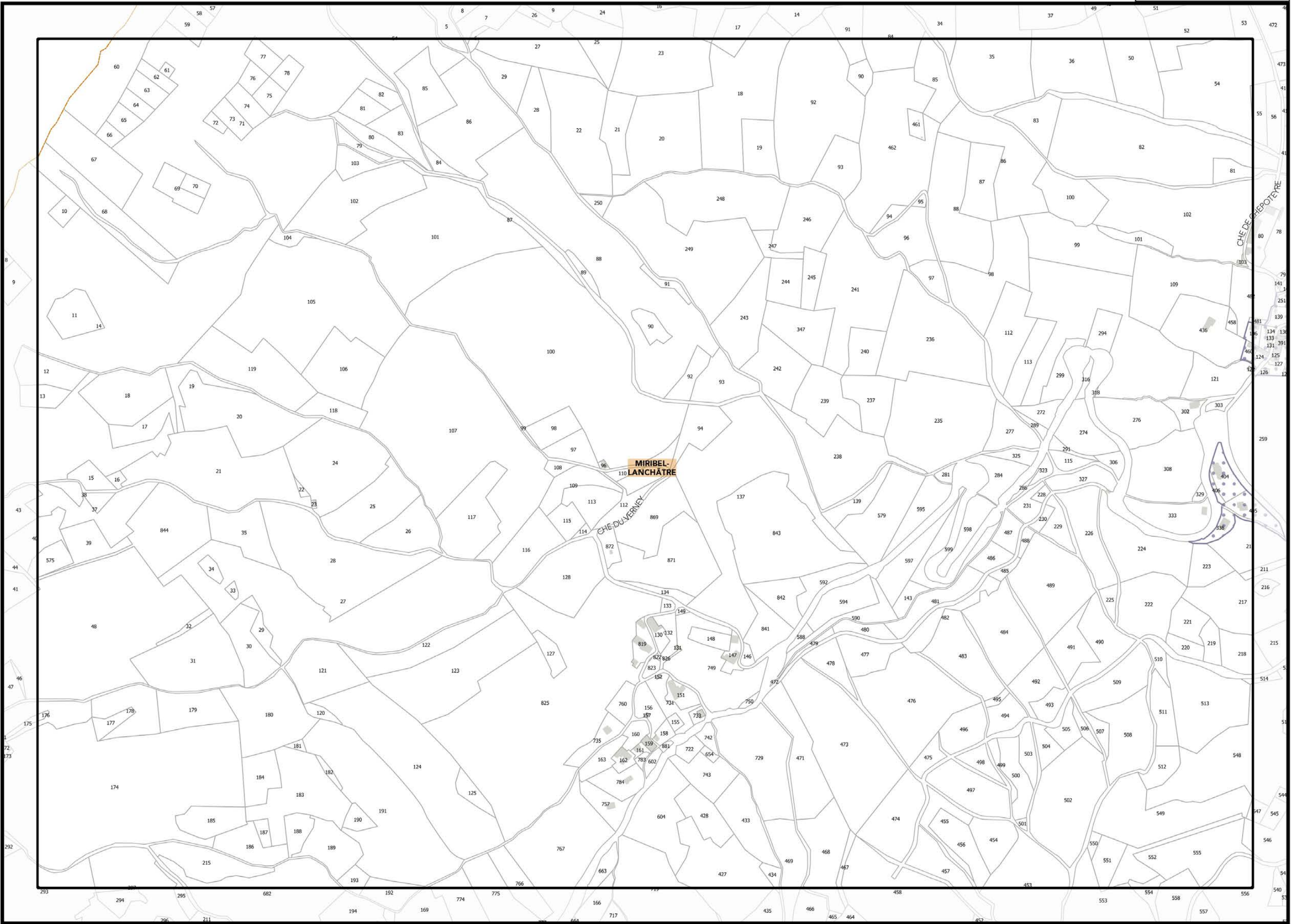
0 75 150 m





Légende: se référer aux premières pages de l'atlas

Sources :
@ DGFIP Cadastre 2016
@ DREAL Auvergne Rhône-Alpes



▲B33▲

▲D33▲

