



# D1\_ATLAS DES FORMES URBAINES : IMPLANTATIONS ET EMPRISE

**Projet de modification n°1**

Pour connaître l'ensemble des prescriptions réglementaires, il convient de se reporter aux autres plans répertoriés de A à J ainsi qu'au règlement écrit. Les prescriptions figurant sur cet atlas prévalent sur les règles d'implantation ainsi que les ratios d'espaces végétalisés.

## IMPLANTATIONS DES CONSTRUCTIONS


 Marge de recul

 Continuité obligatoire

 Discontinuité obligatoire

 Ligne d'implantation

## SURFACES VÉGÉTALISÉES

 Variation des Surfaces Végétalisées (SV) et des Surfaces de Pleine Terre (PT)

## LIMITES ADMINISTRATIVES

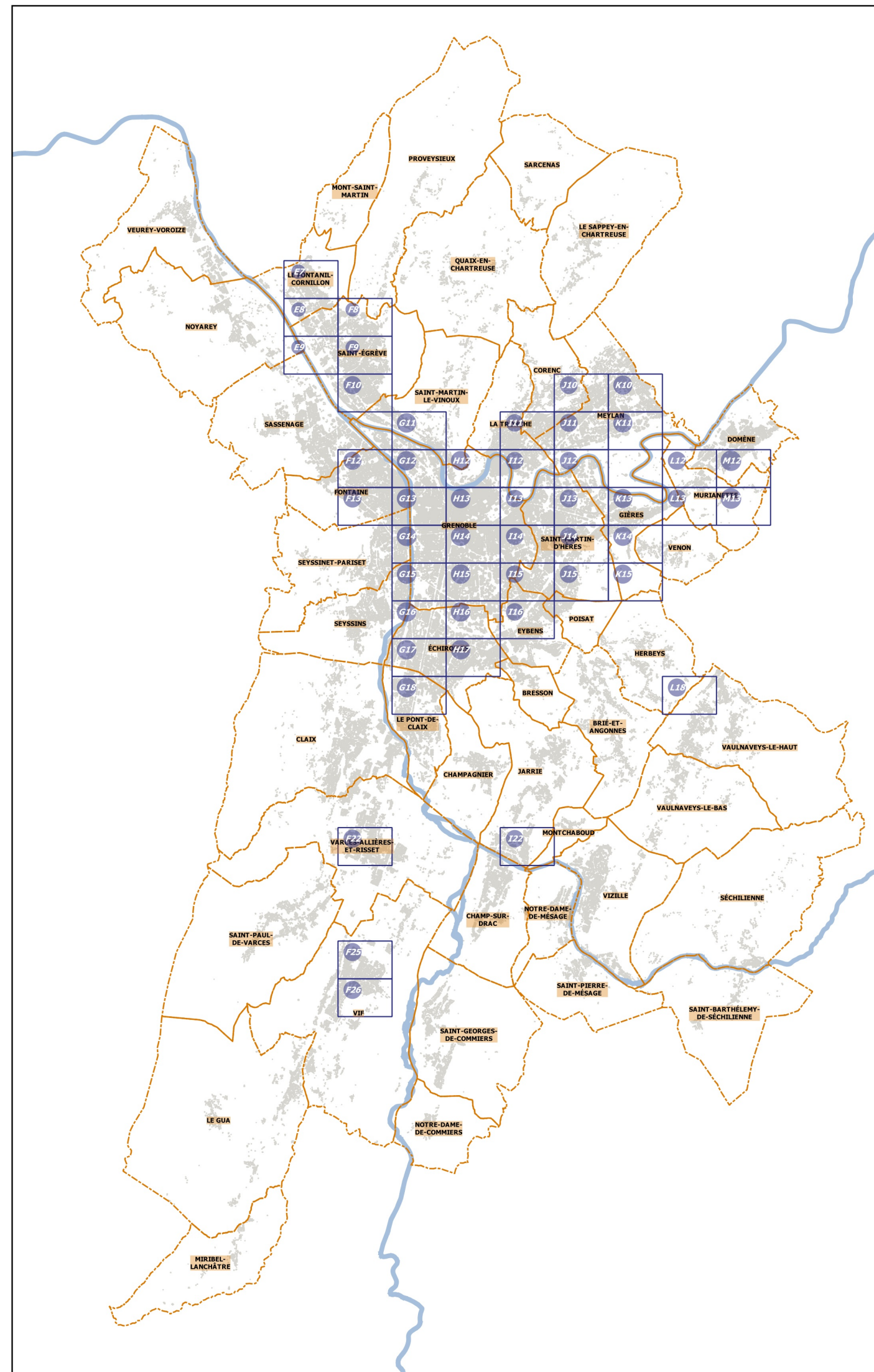
 COMMUNALE

 PARCELLE

 BÂTIMENT

 COURS D'EAU

Sources :  
 @ DGFIP Cadastre 2020  
 @ DREAL Auvergne Rhône-Alpes







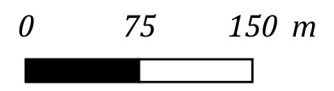


▲ E8 ▲

▼ G8 ▼

Sources :  
 @ DGFIP Cadastre 2020  
 @ DREAL Auvergne Rhône-Alpes

▼ F9 ▼



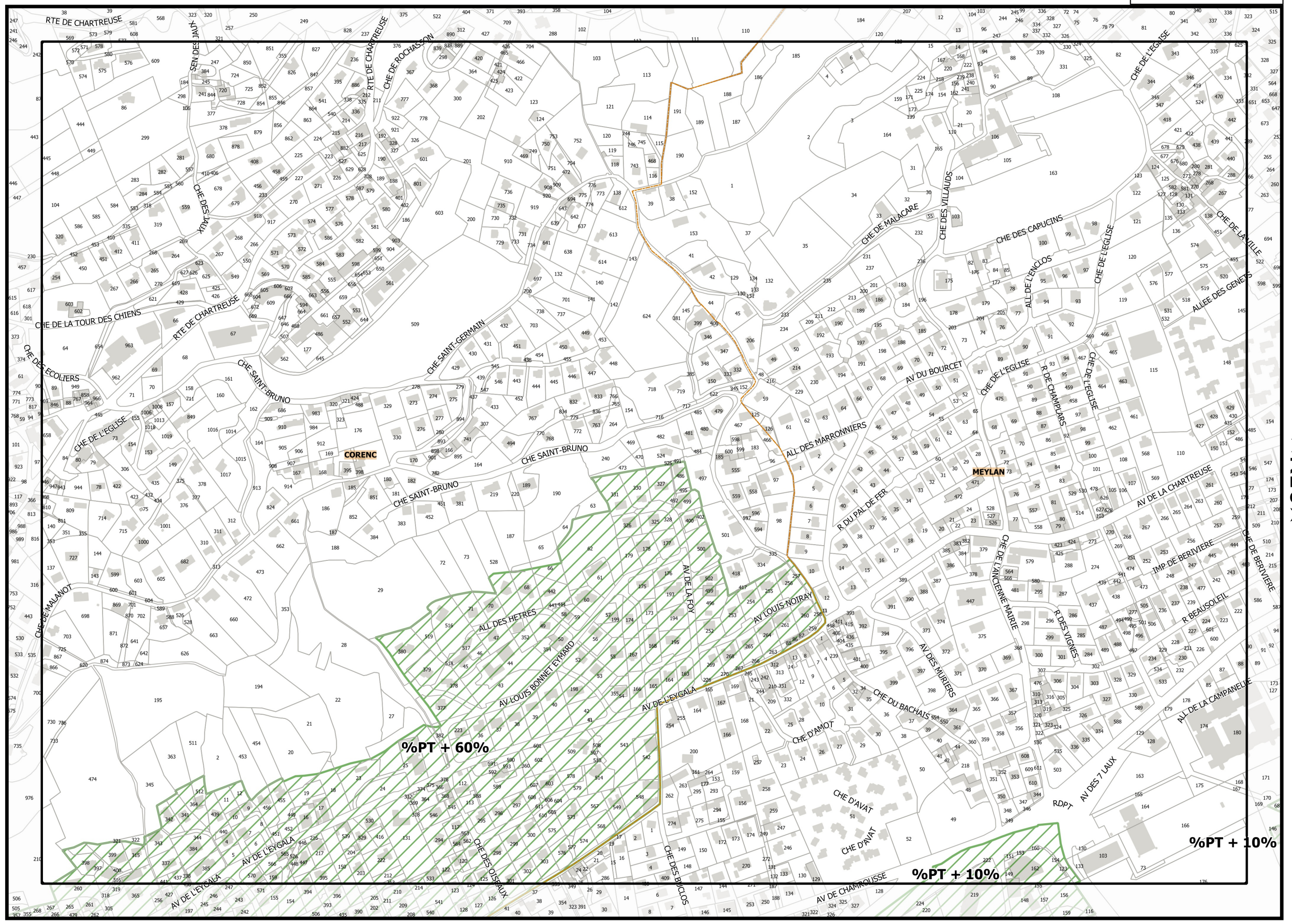
Légende: se référer aux premières pages de l'atlas









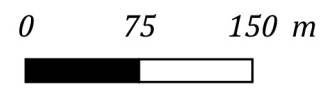


▲ I10 ▲

▲ K10 ▲

Sources :  
@ DGFiP Cadastre 2020  
@ DREAL Auvergne Rhône-Alpes

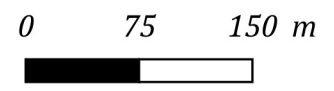
Légende: se référer aux premières pages de l'atlas

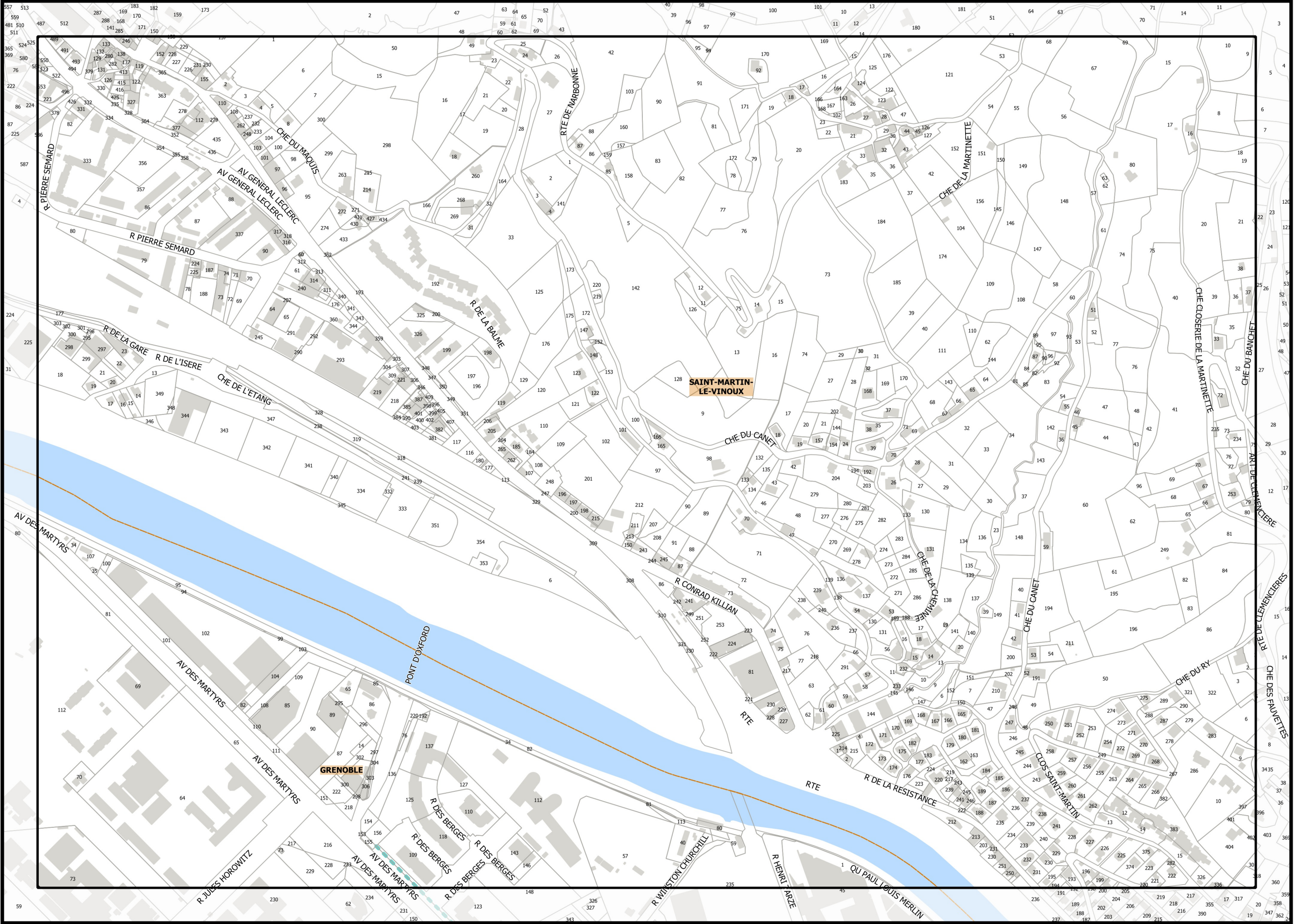




Légende: se référer aux premières pages de l'atlas

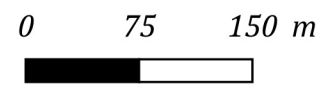
Sources :  
@ DGFiP Cadastre 2020  
@ DREAL Auvergne Rhône-Alpes

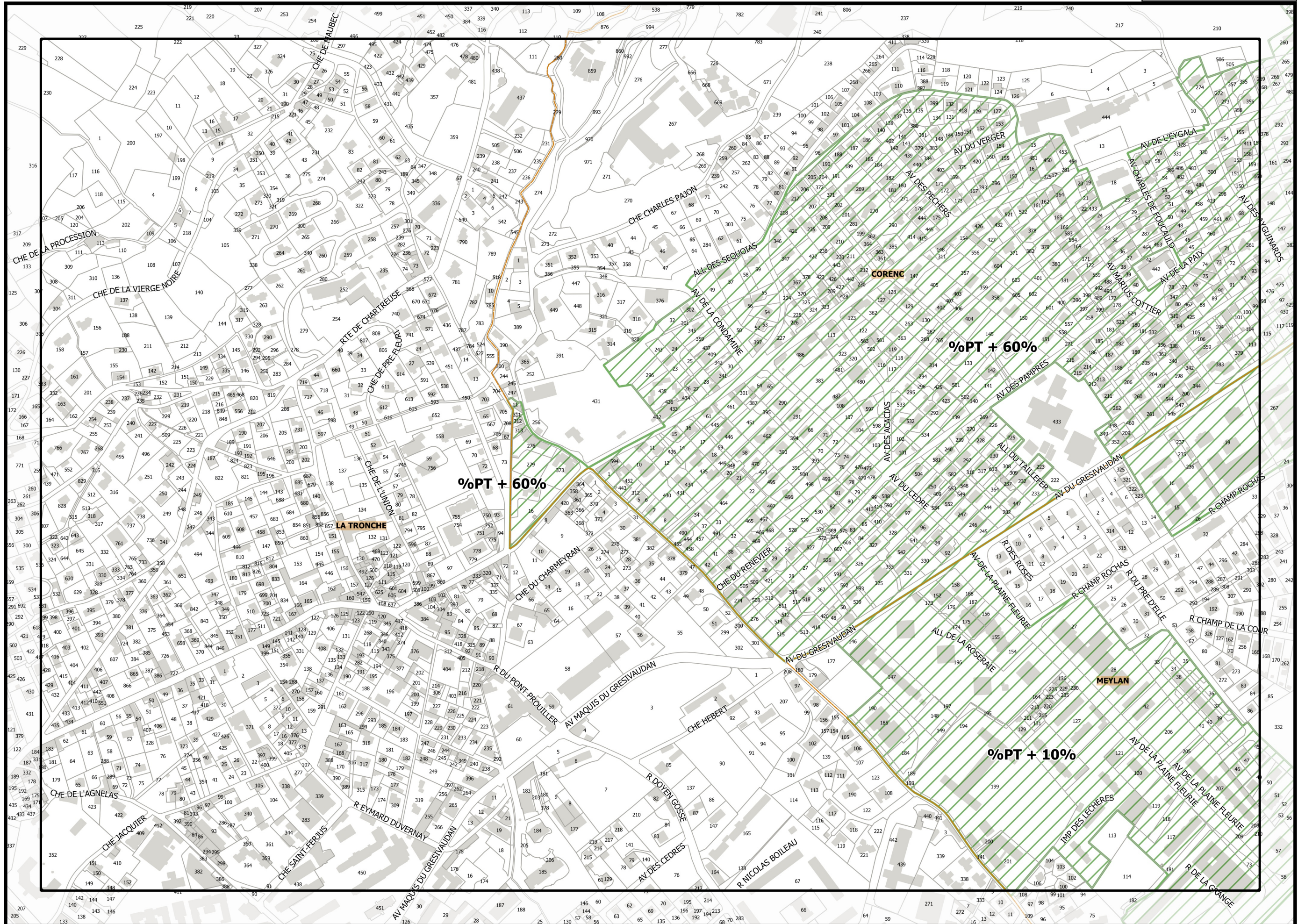


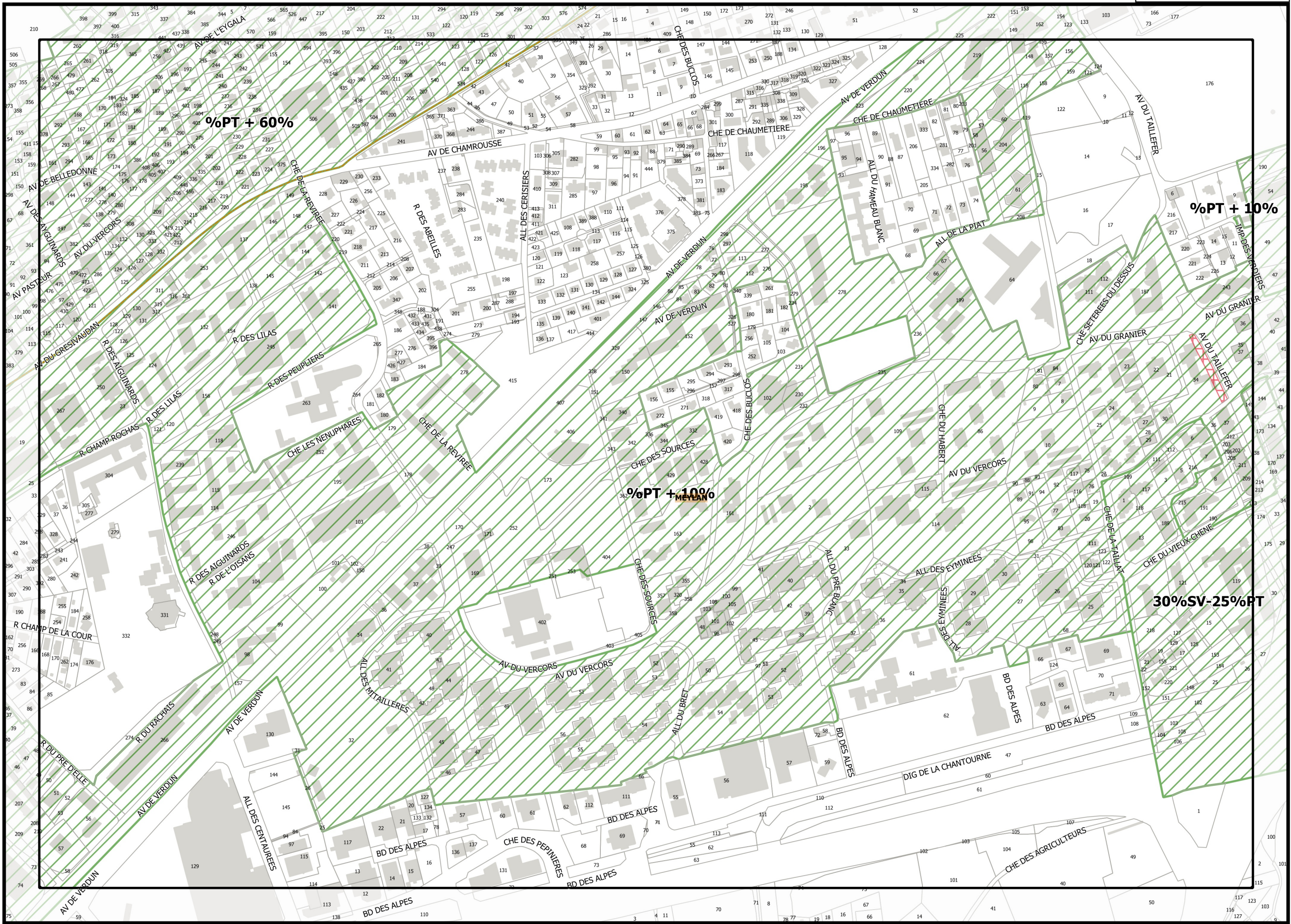


Légende: se référer aux premières pages de l'atlas

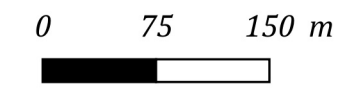
Sources :  
@ DGFiP Cadastre 2020  
@ DREAL Auvergne Rhône-Alpes



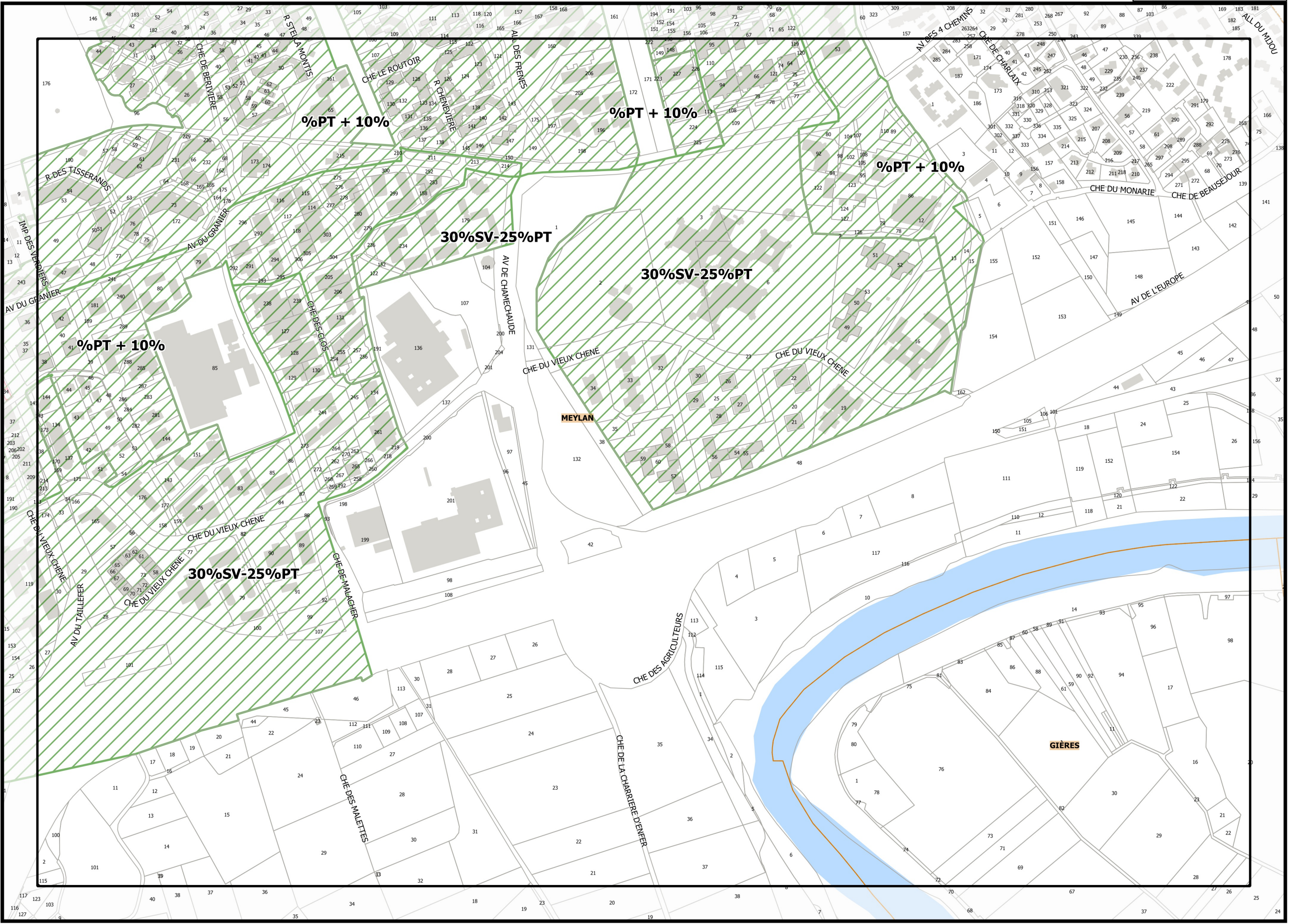




Sources :  
 @ DGFiP Cadastre 2020  
 @ DREAL Auvergne Rhône-Alpes



Légende: se référer aux premières pages de l'atlas



▲J11▲

▼J17▼

Légende: se référer aux premières pages de l'atlas

Sources :  
@ DGFIP Cadastre 2020  
@ DREAL Auvergne Rhône-Alpes





+10% PT et +15% SV

+15% PT 10% PT et 15% SV

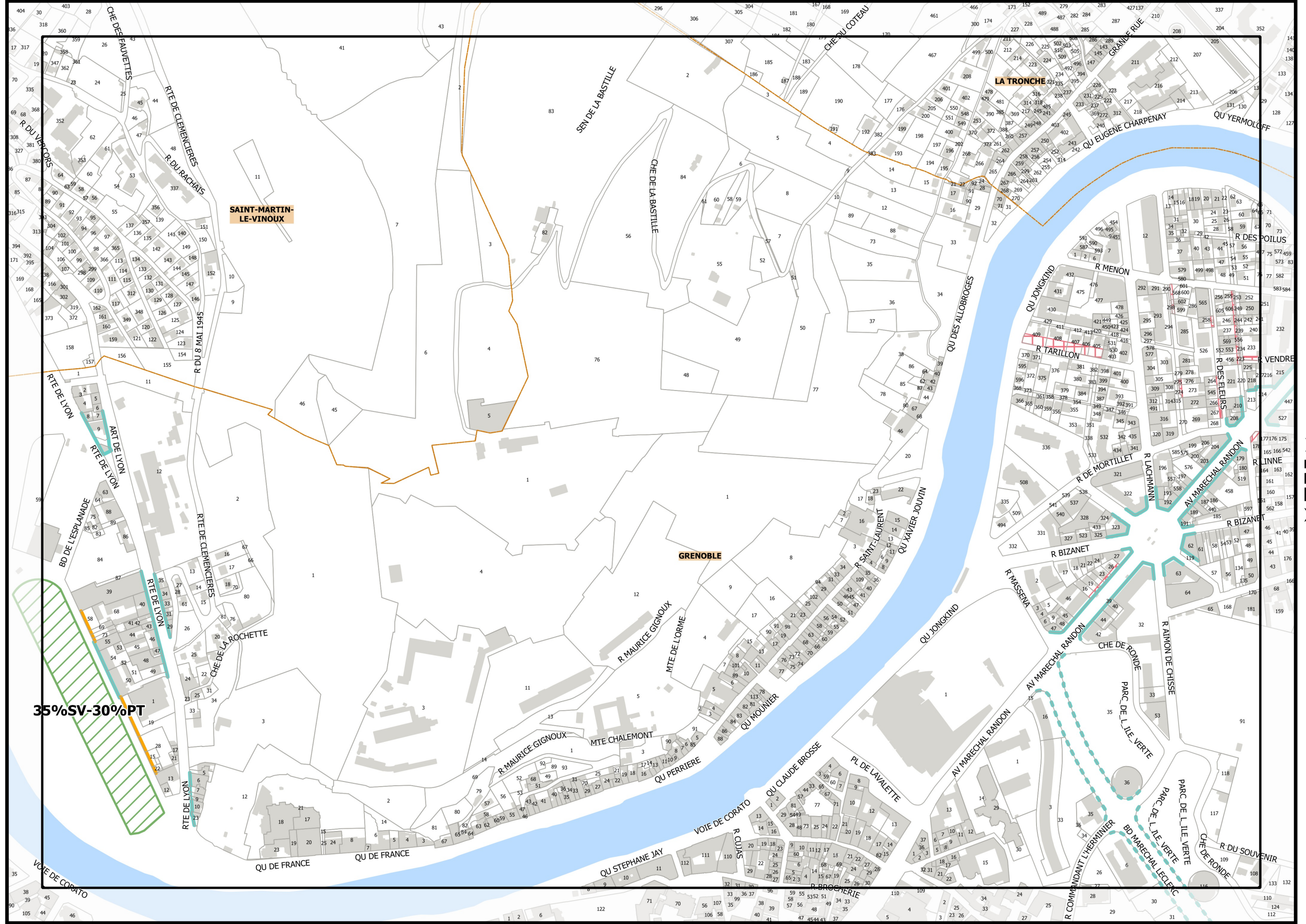
Légende: se référer aux premières pages de l'atlas

Sources :  
@ DGFiP Cadastre 2020  
@ DREAL Auvergne Rhône-Alpes









AG12A

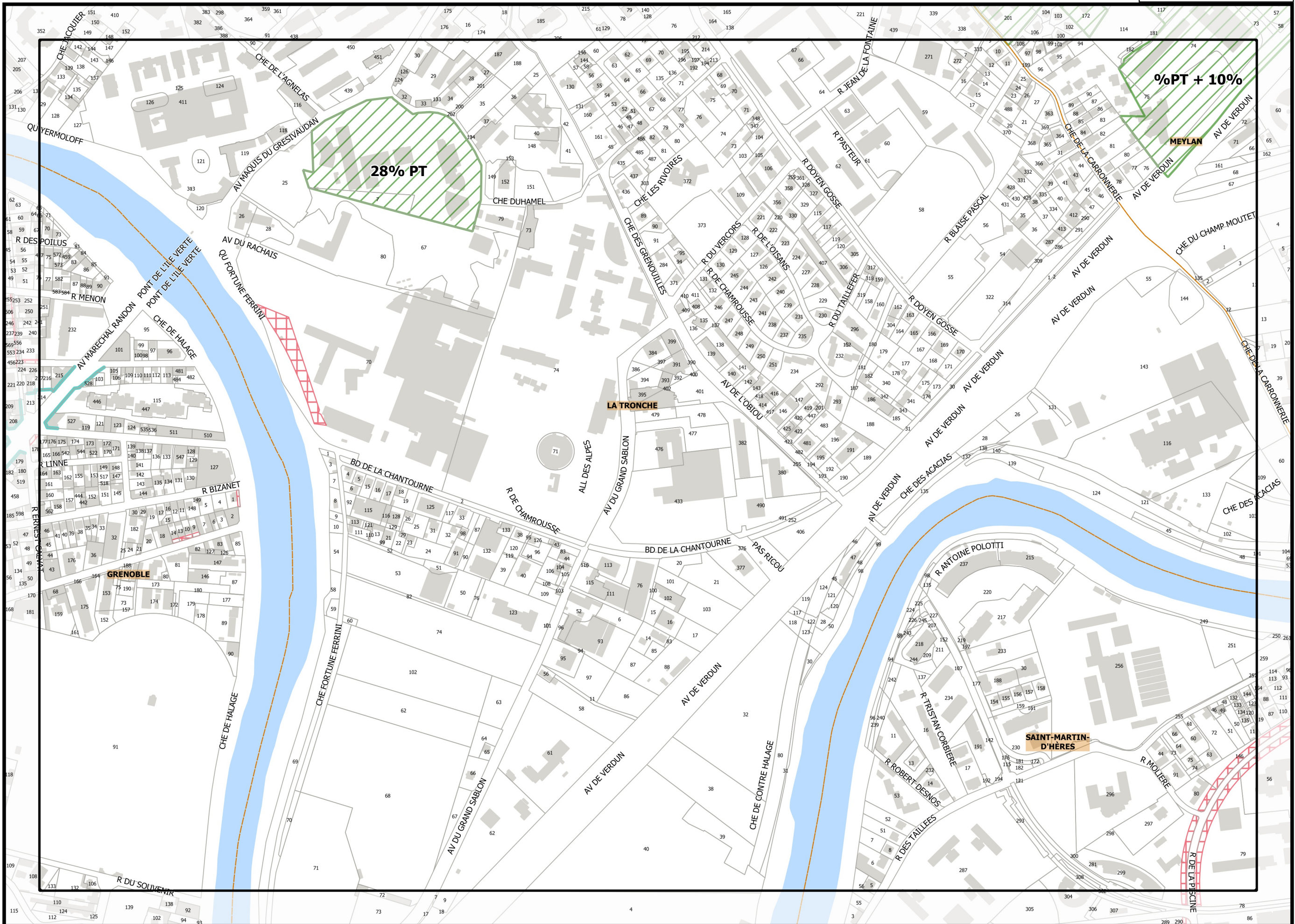
AG12A

35%SV-30%PT

**SAINT-MARTIN-  
LE-VINOUX**

**GRENOBLE**

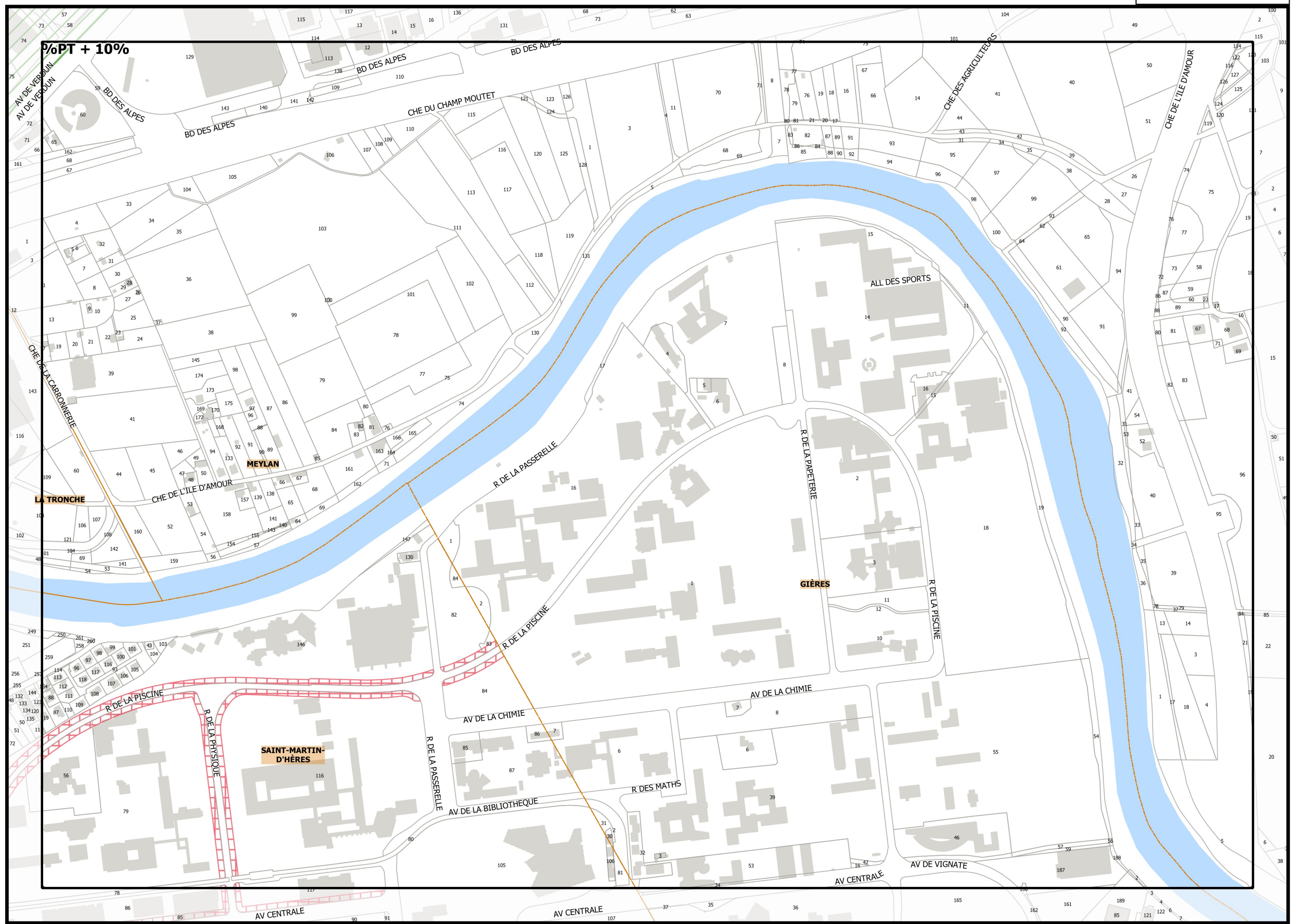
**LA TRONCHE**



Légende: se référer aux premières pages de l'atlas

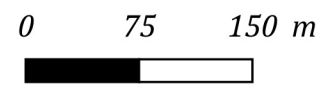
Sources :  
@ DGFIP Cadastre 2020  
@ DREAL Auvergne Rhône-Alpes

0 75 150 m

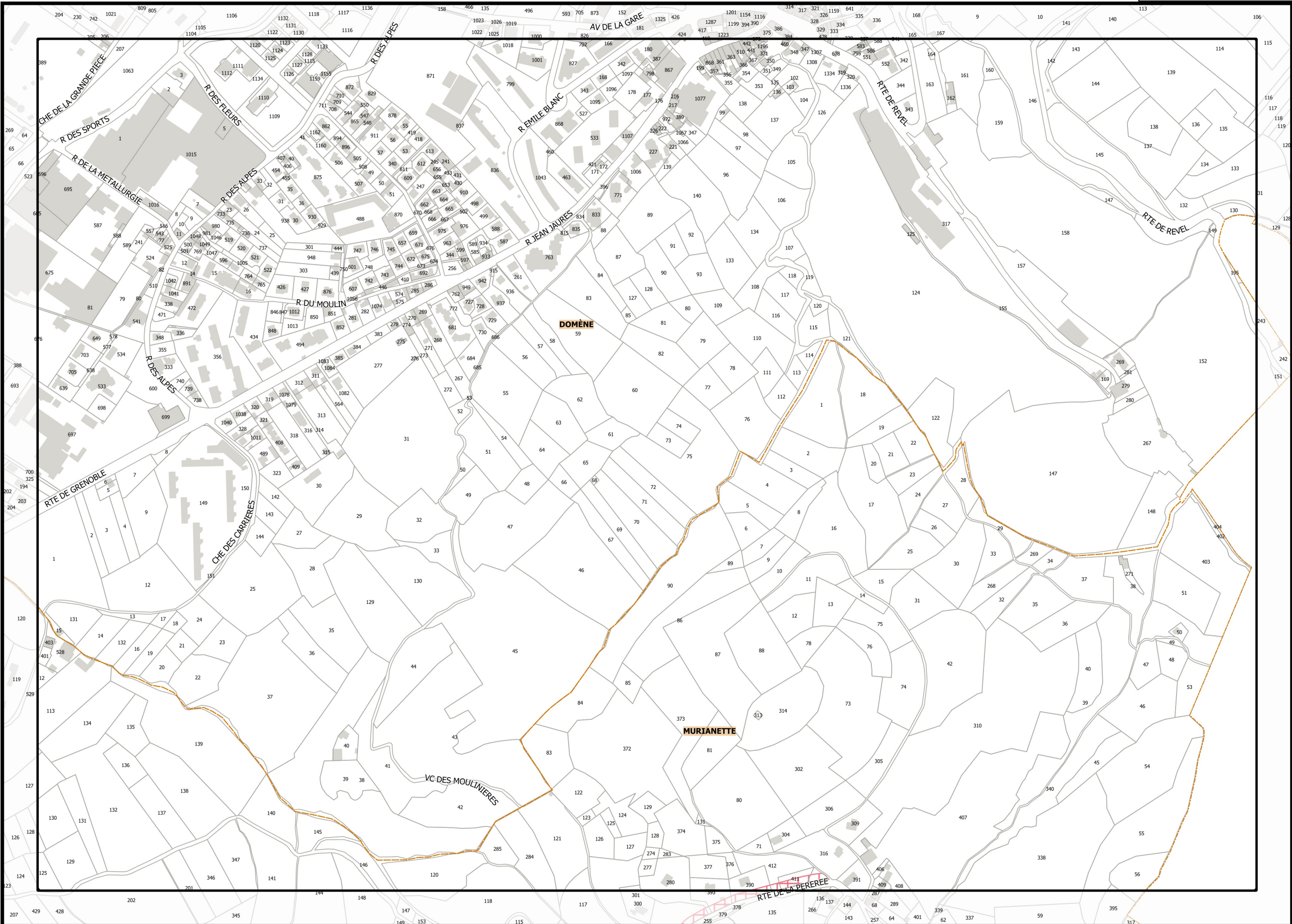


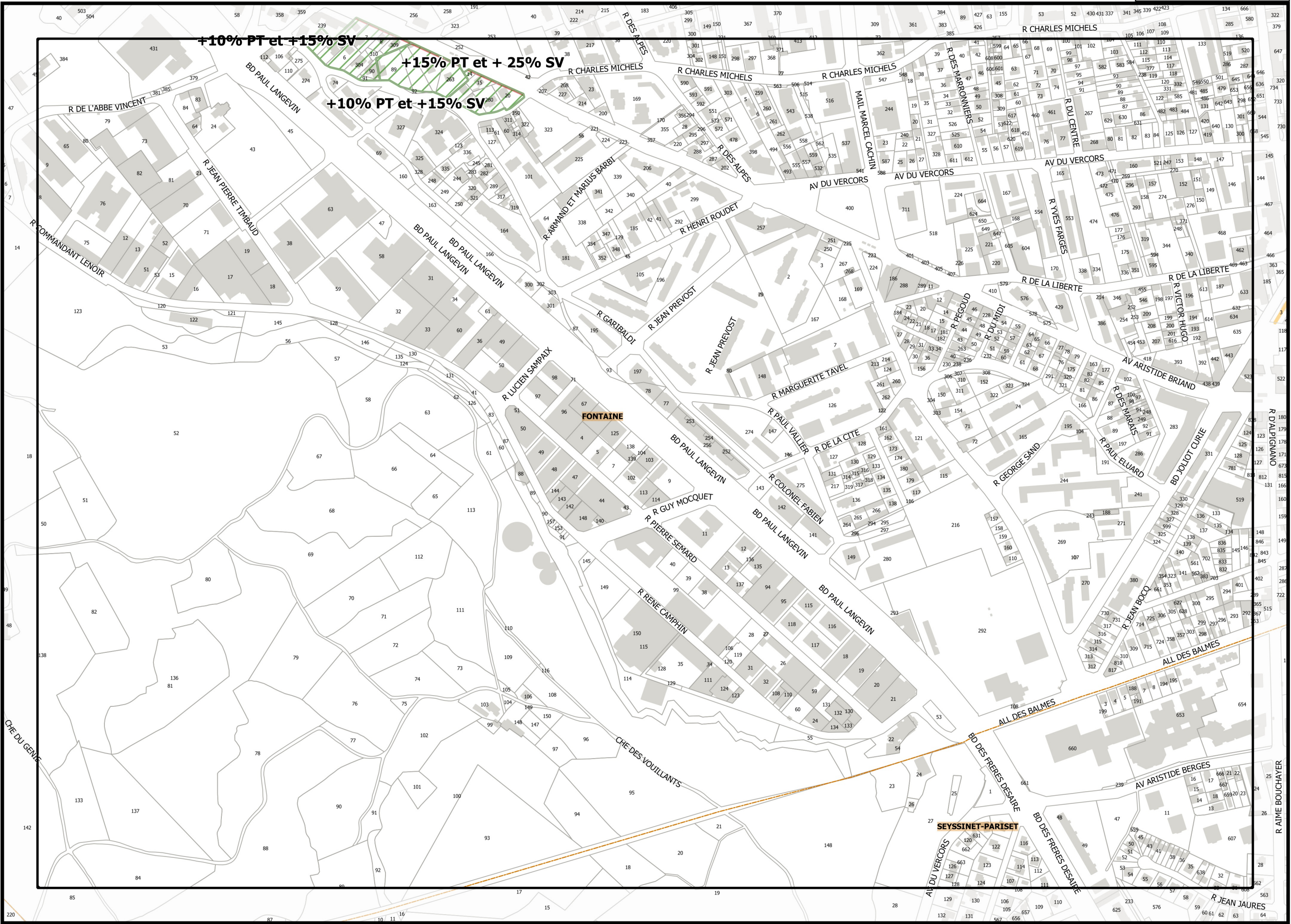
Légende: se référer aux premières pages de l'atlas

Sources :  
@ DGFIP Cadastre 2020  
@ DREAL Auvergne Rhône-Alpes



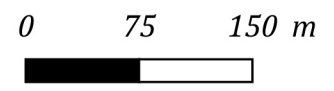


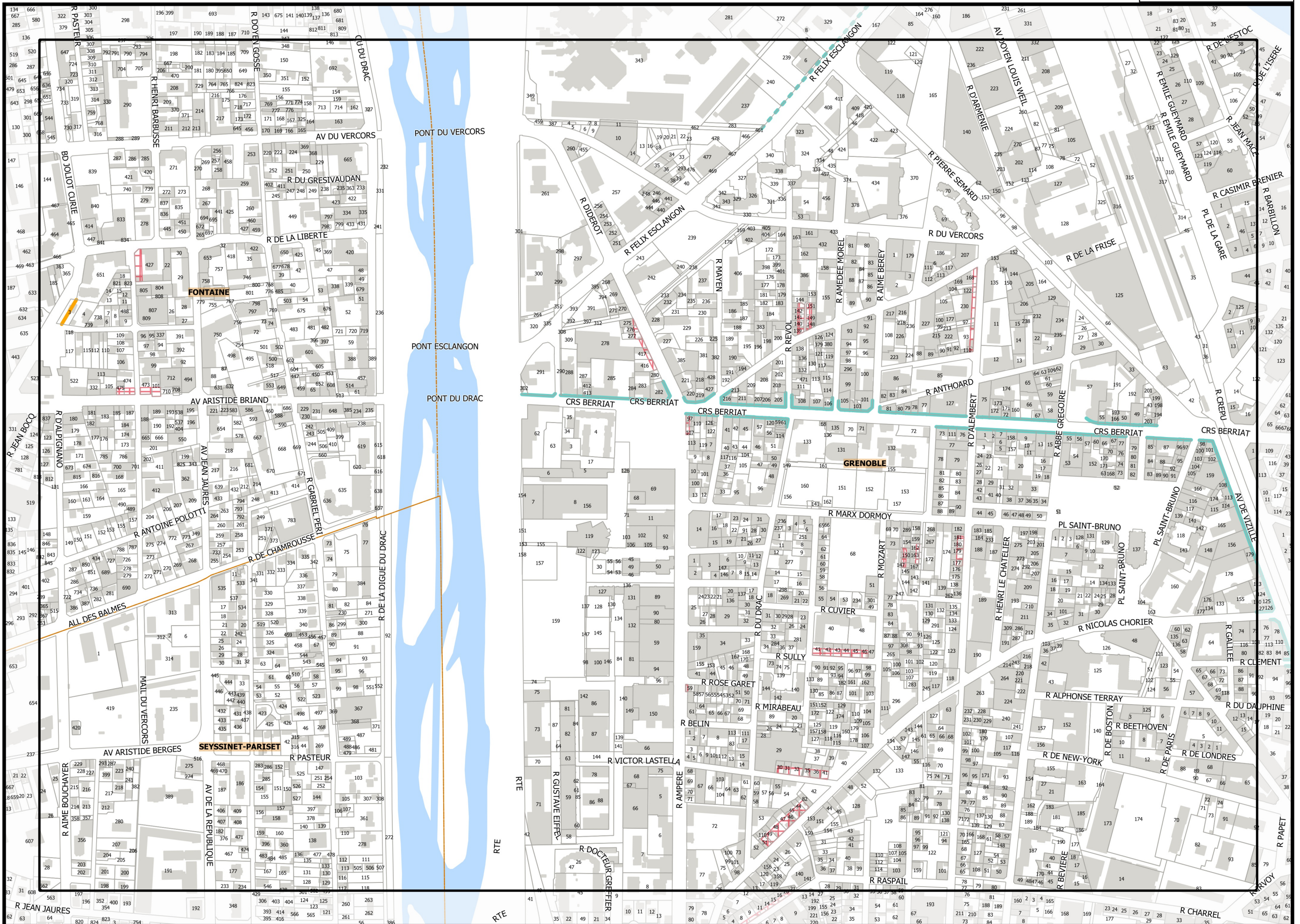




Légende: se référer aux premières pages de l'atlas

Sources :  
@ DGFiP Cadastre 2020  
@ DREAL Auvergne Rhône-Alpes



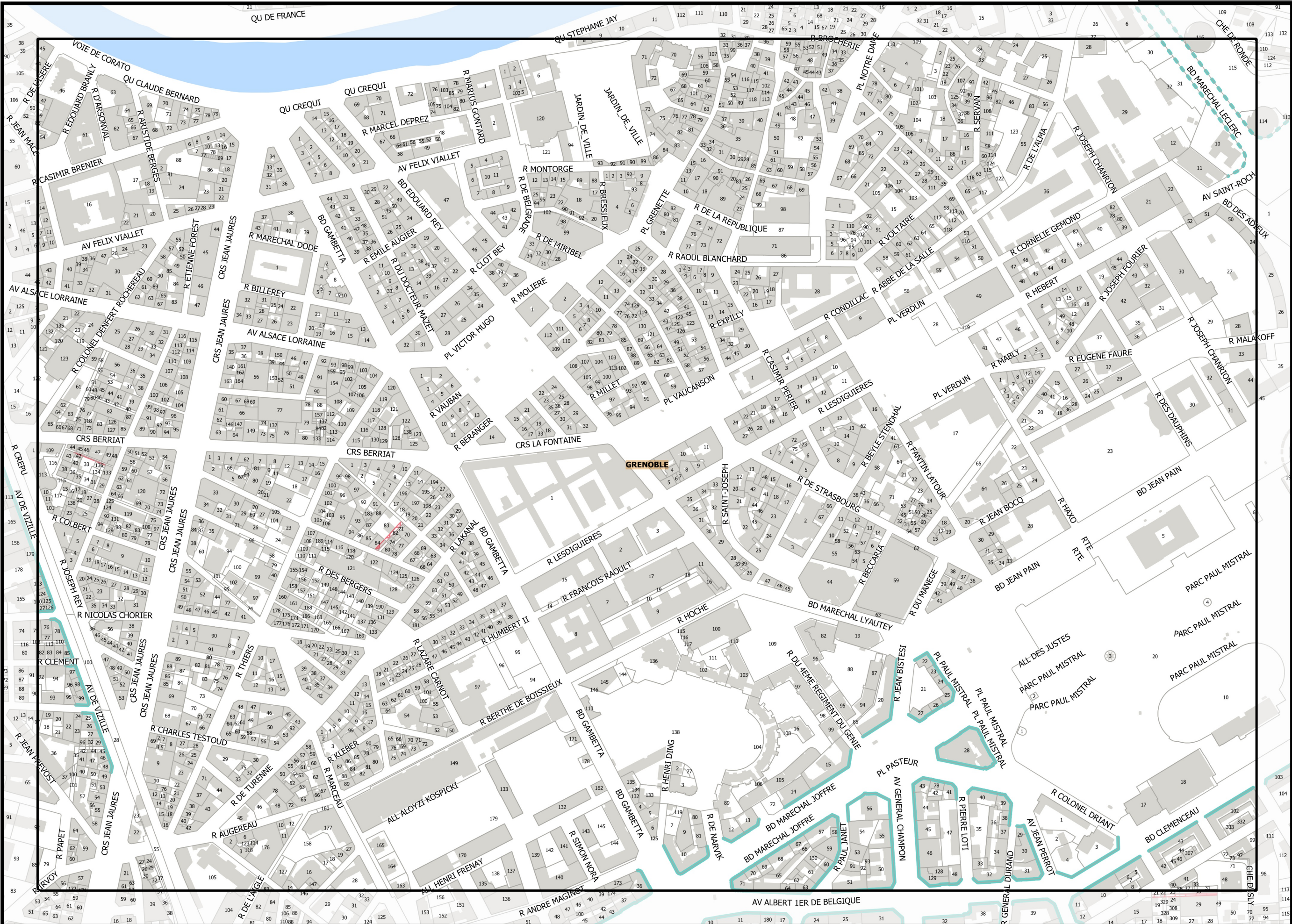


Sources :  
 @ DGFiP Cadastre 2020  
 @ DREAL Auvergne Rhône-Alpes

Légende: se référer aux premières pages de l'atlas

F13

H13



AG13

13

Légende: se référer aux premières pages de l'atlas

Sources :  
@ DGFIP Cadastre 2020  
@ DREAL Auvergne Rhône-Alpes

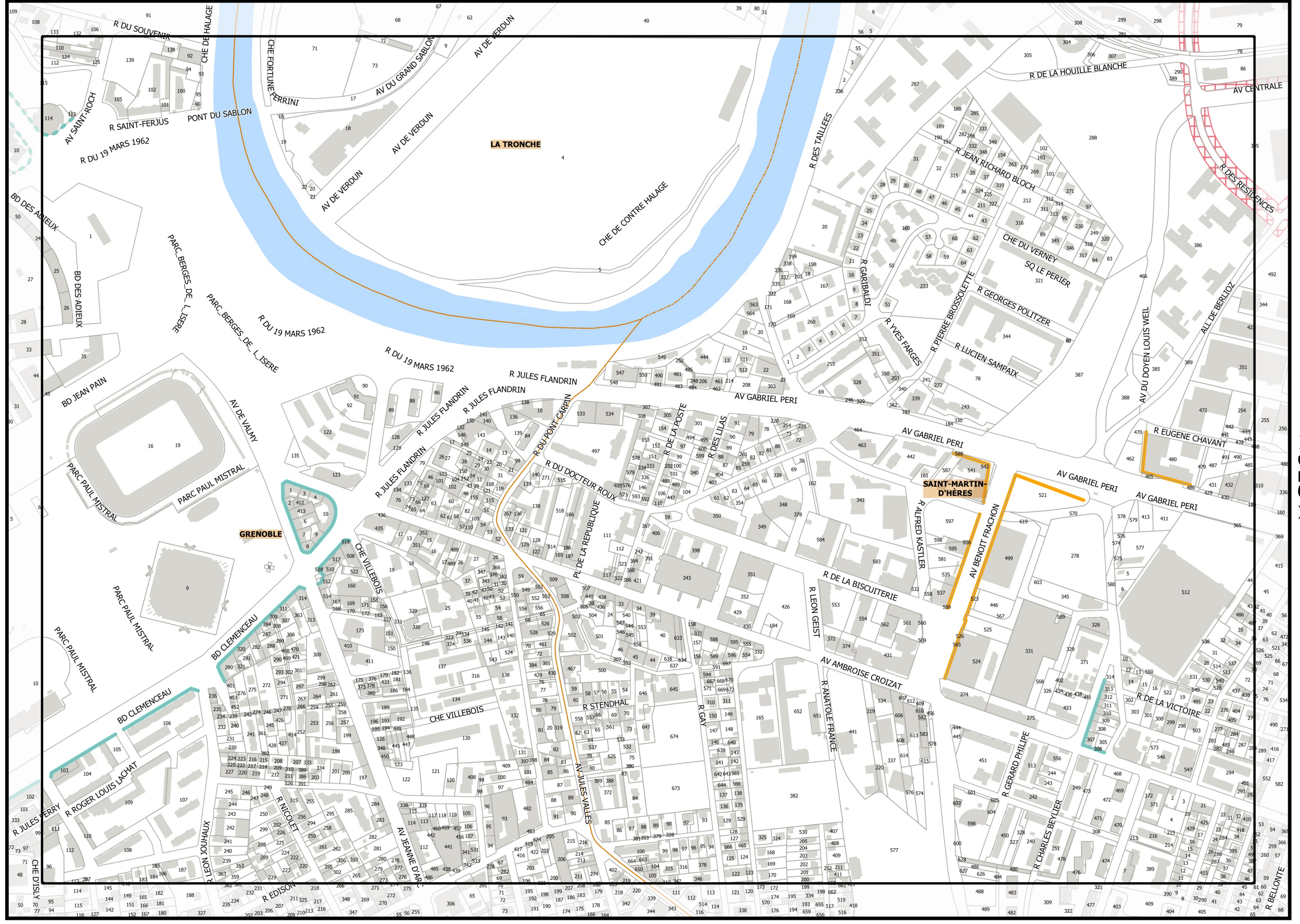




▲ I12 ▲

▲ H13 ▲

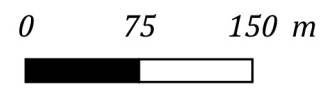
▲ I13 ▲

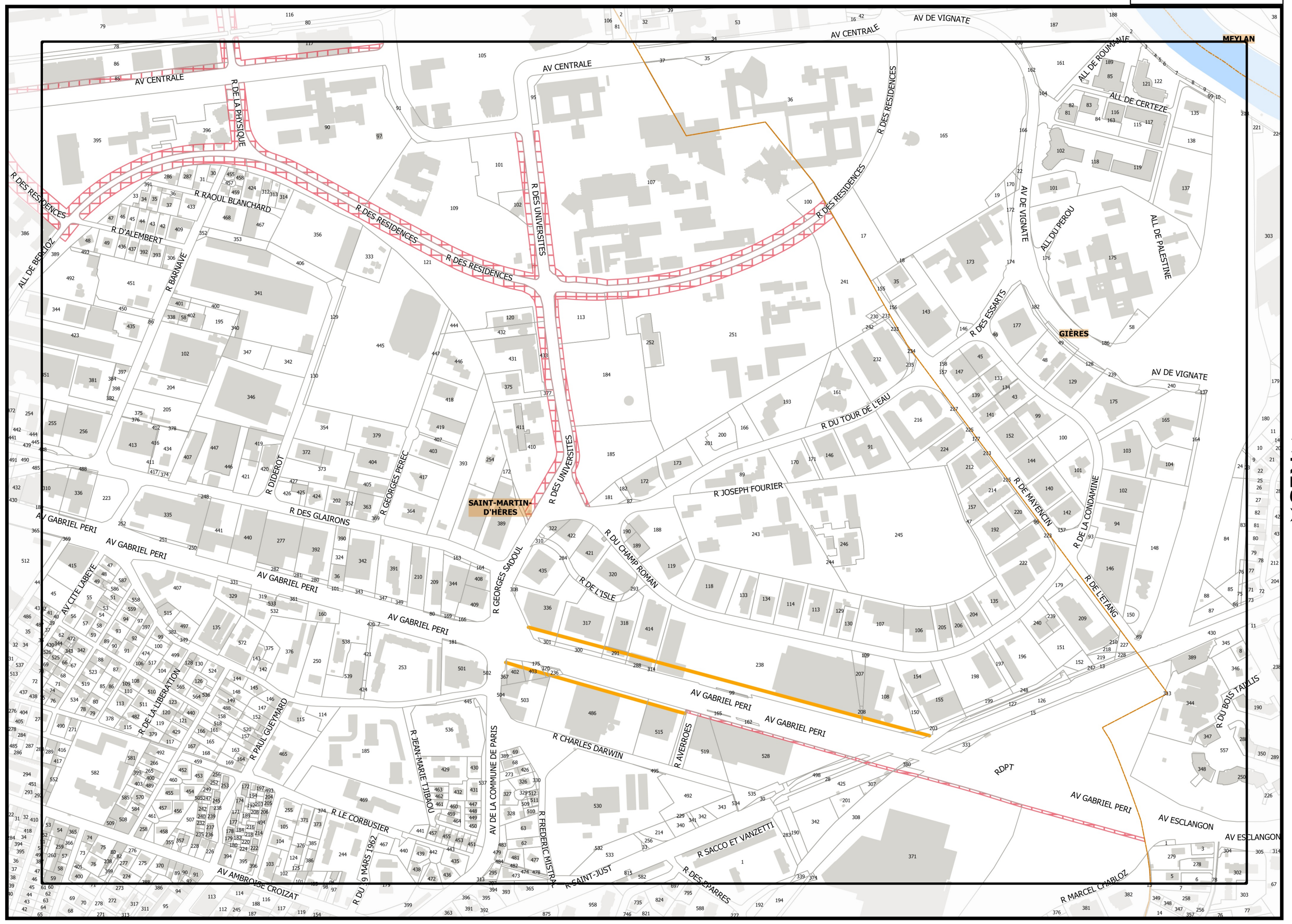


Sources :  
 @ DGFiP Cadastre 2020  
 @ DREAL Auvergne Rhône-Alpes

▼ I14 ▼

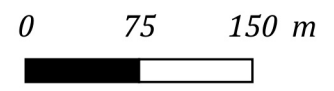
Légende: se référer aux premières pages de l'atlas

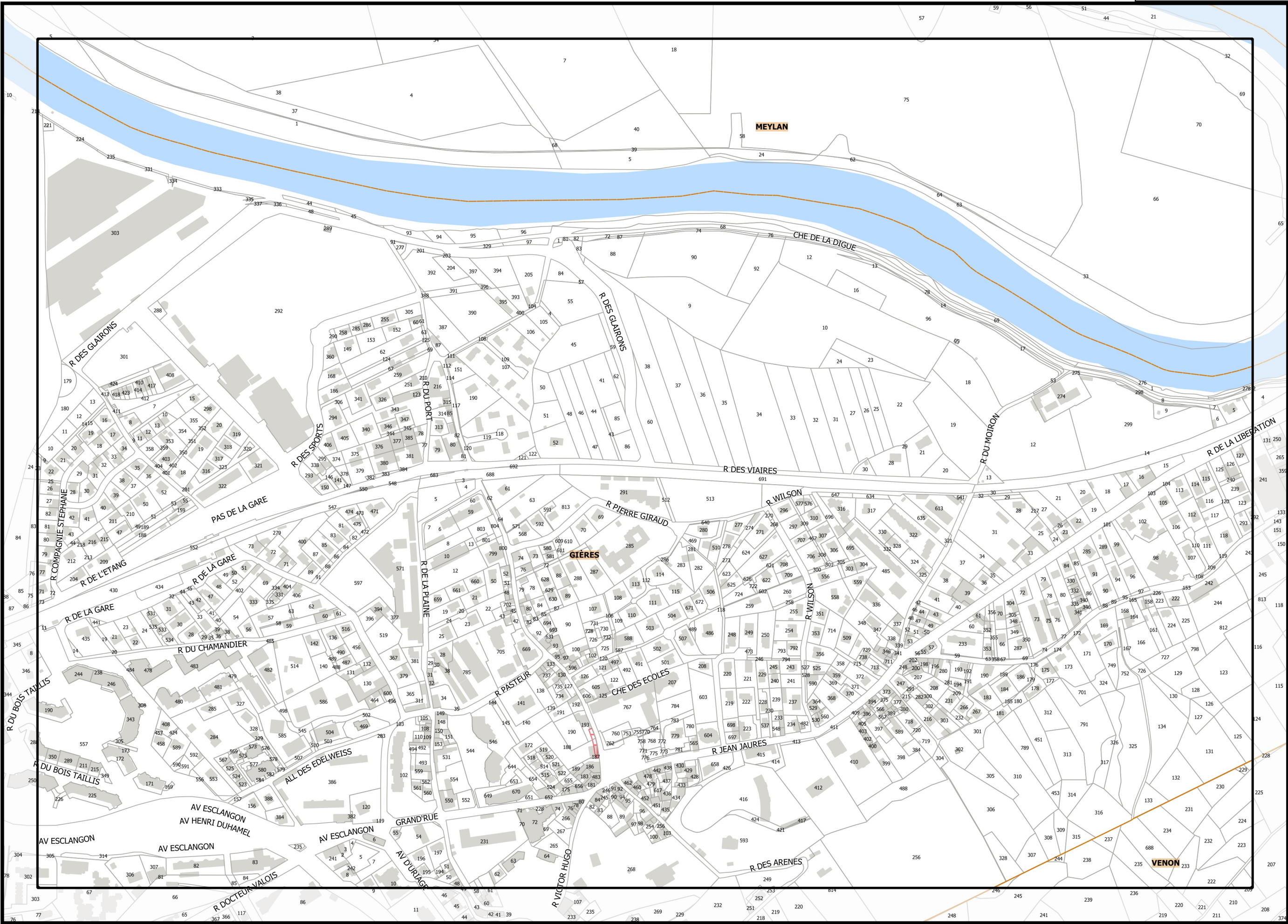




Légende: se référer aux premières pages de l'atlas

Sources :  
@ DGFiP Cadastre 2020  
@ DREAL Auvergne Rhône-Alpes

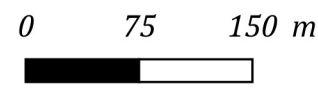




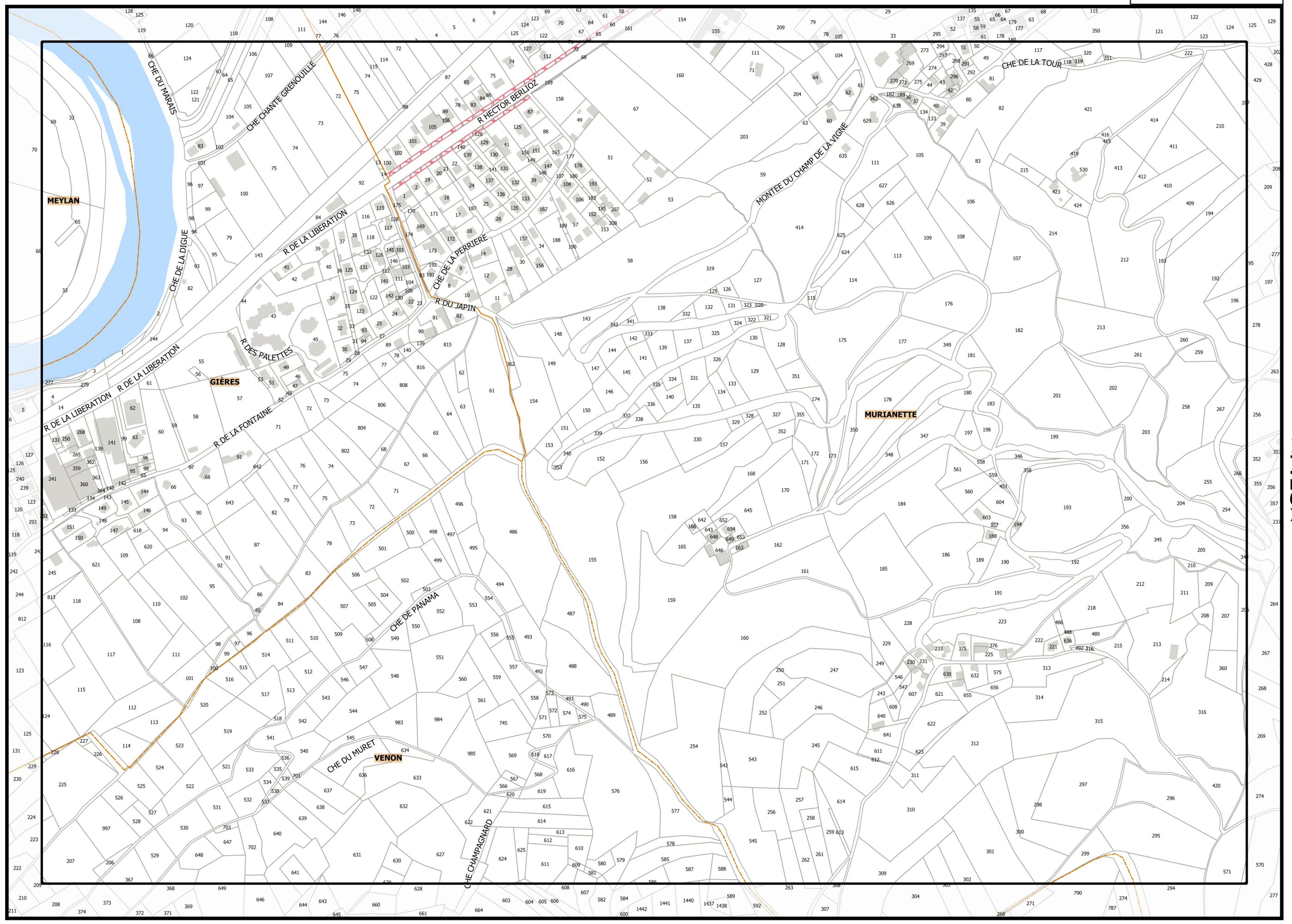
▲J13▲

▼J13▼

Sources :  
@ DGFiP Cadastre 2020  
@ DREAL Auvergne Rhône-Alpes

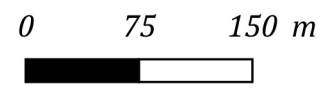


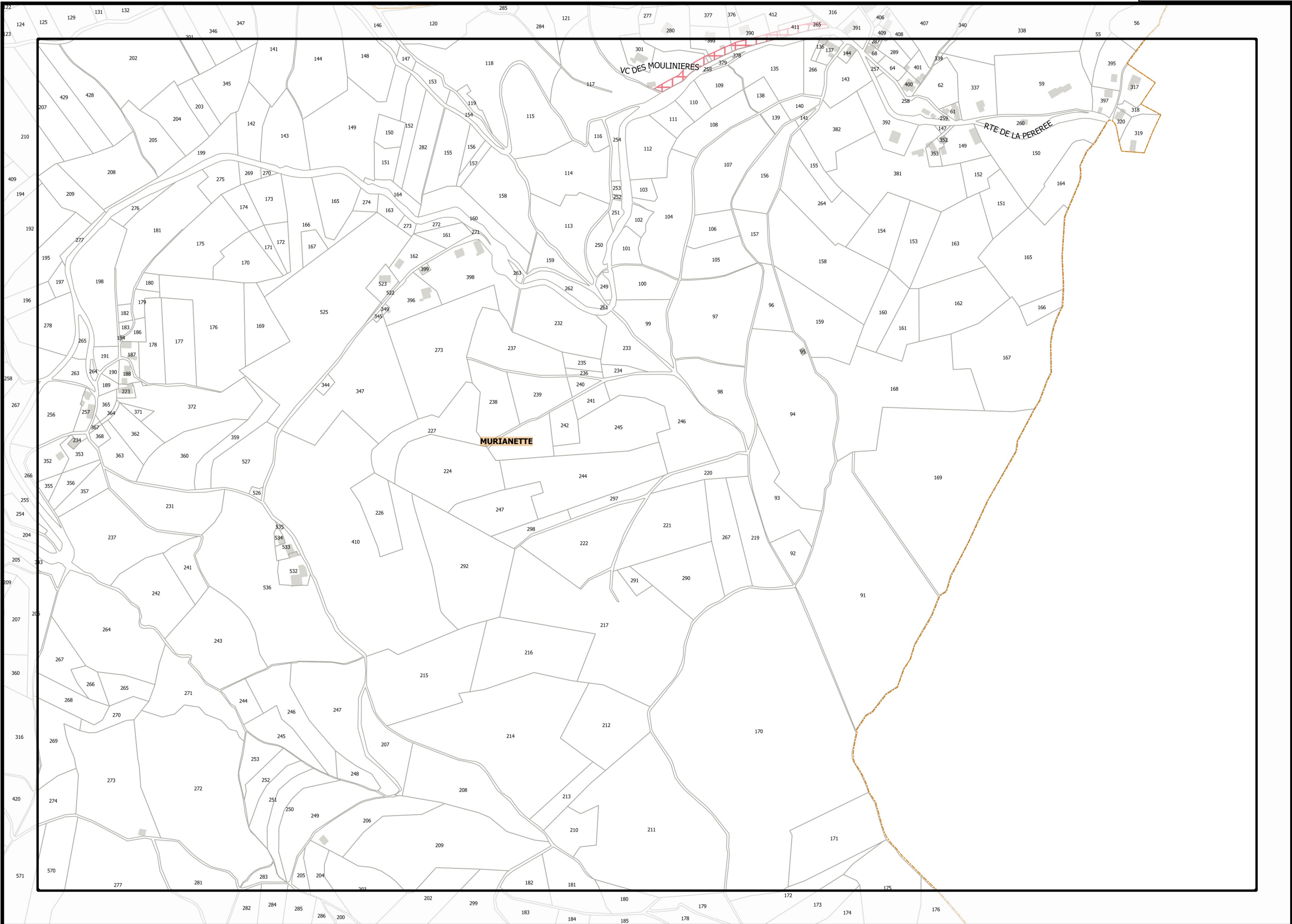
Légende: se référer aux premières pages de l'atlas



Légende: se référer aux premières pages de l'atlas

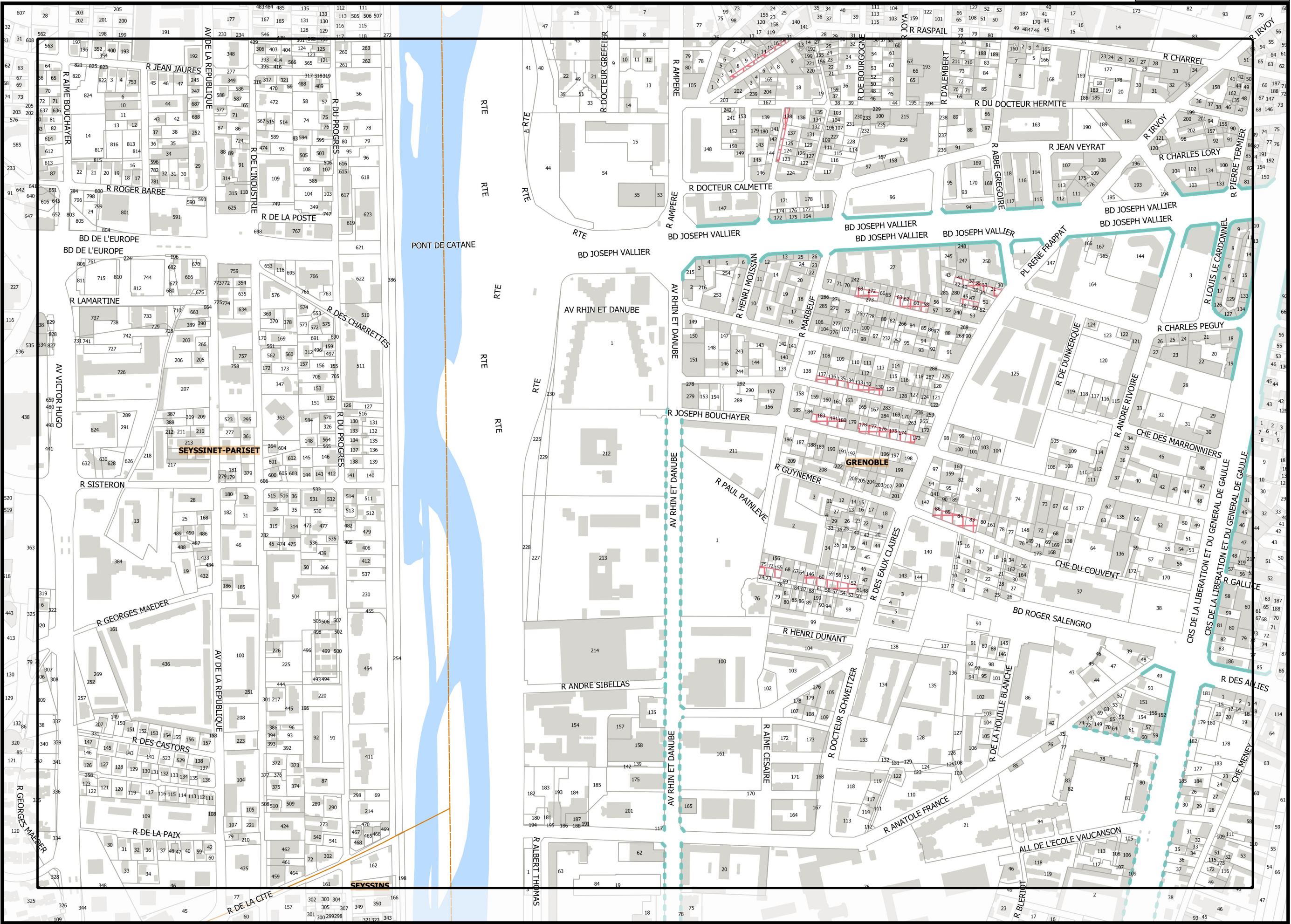
Sources :  
@ DGFiP Cadastre 2020  
@ DREAL Auvergne Rhône-Alpes





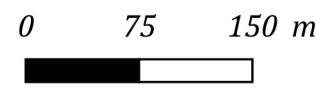
Légende: se référer aux premières pages de l'atlas

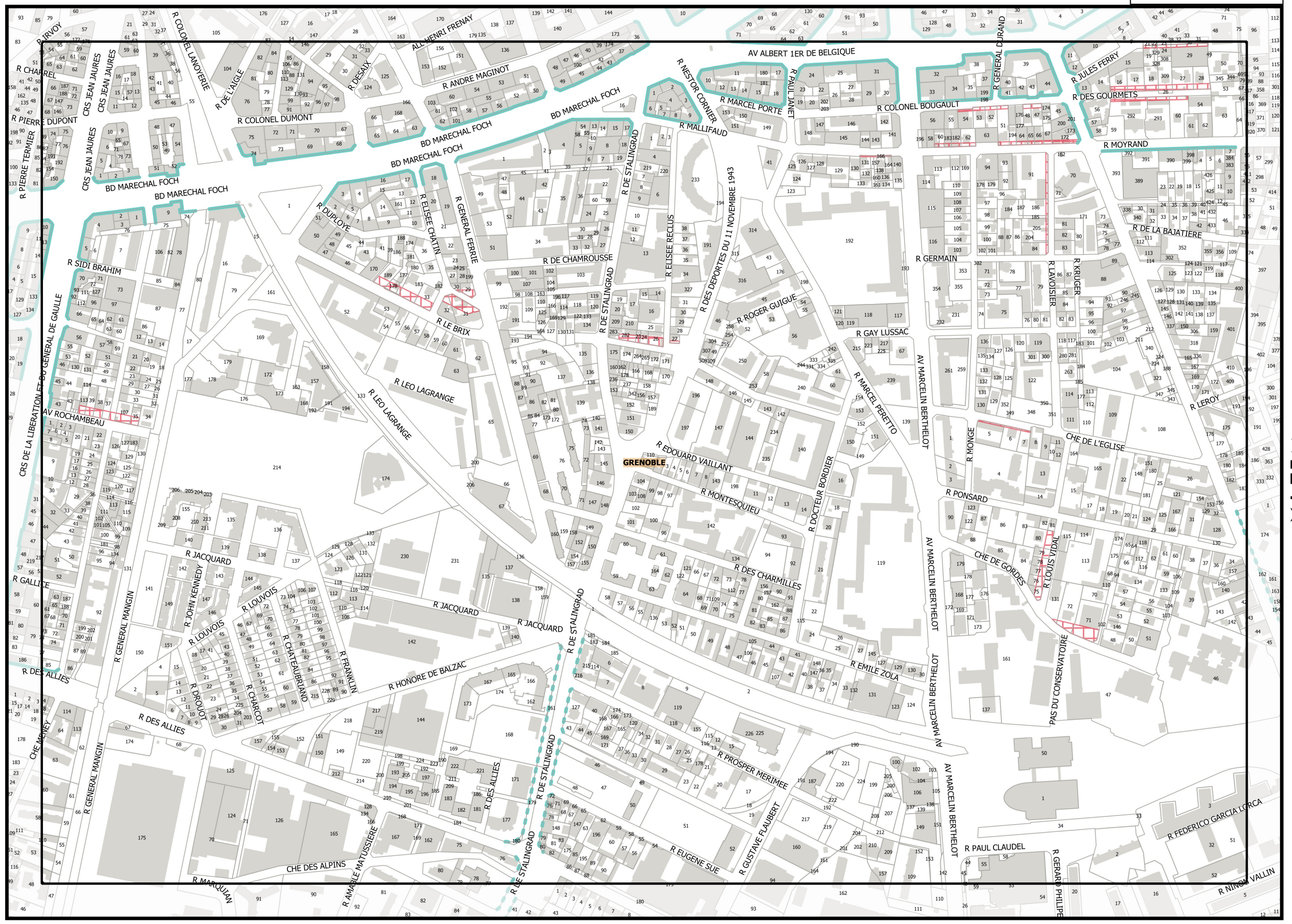
Sources :  
@ DGFIP Cadastre 2020  
@ DREAL Auvergne Rhône-Alpes



Légende: se référer aux premières pages de l'atlas

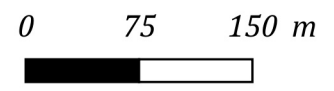
Sources :  
@ DGFIP Cadastre 2020  
@ DREAL Auvergne Rhône-Alpes

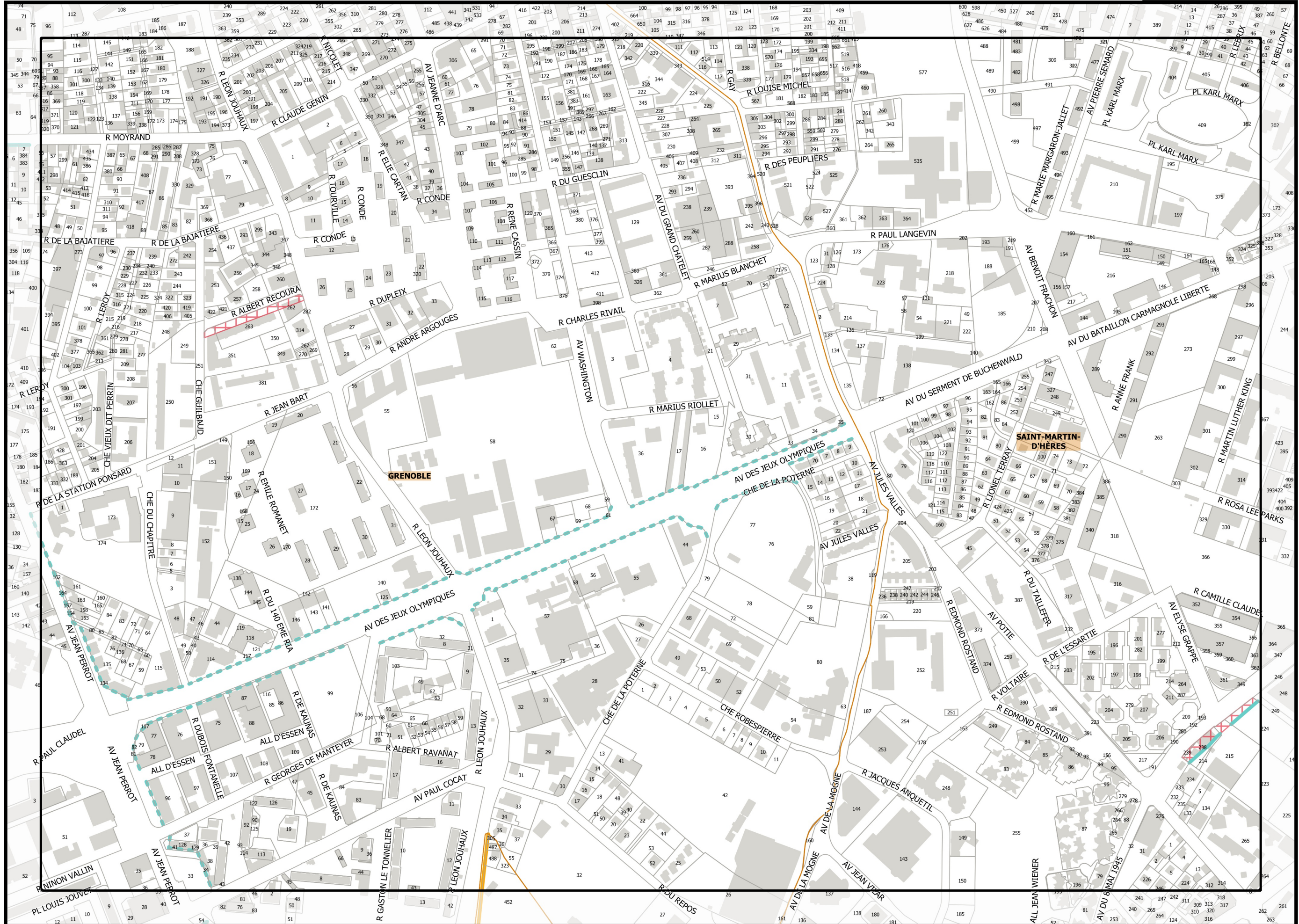




Légende: se référer aux premières pages de l'atlas

Sources :  
© DGFiP Cadastre 2020  
© DREAL Auvergne Rhône-Alpes

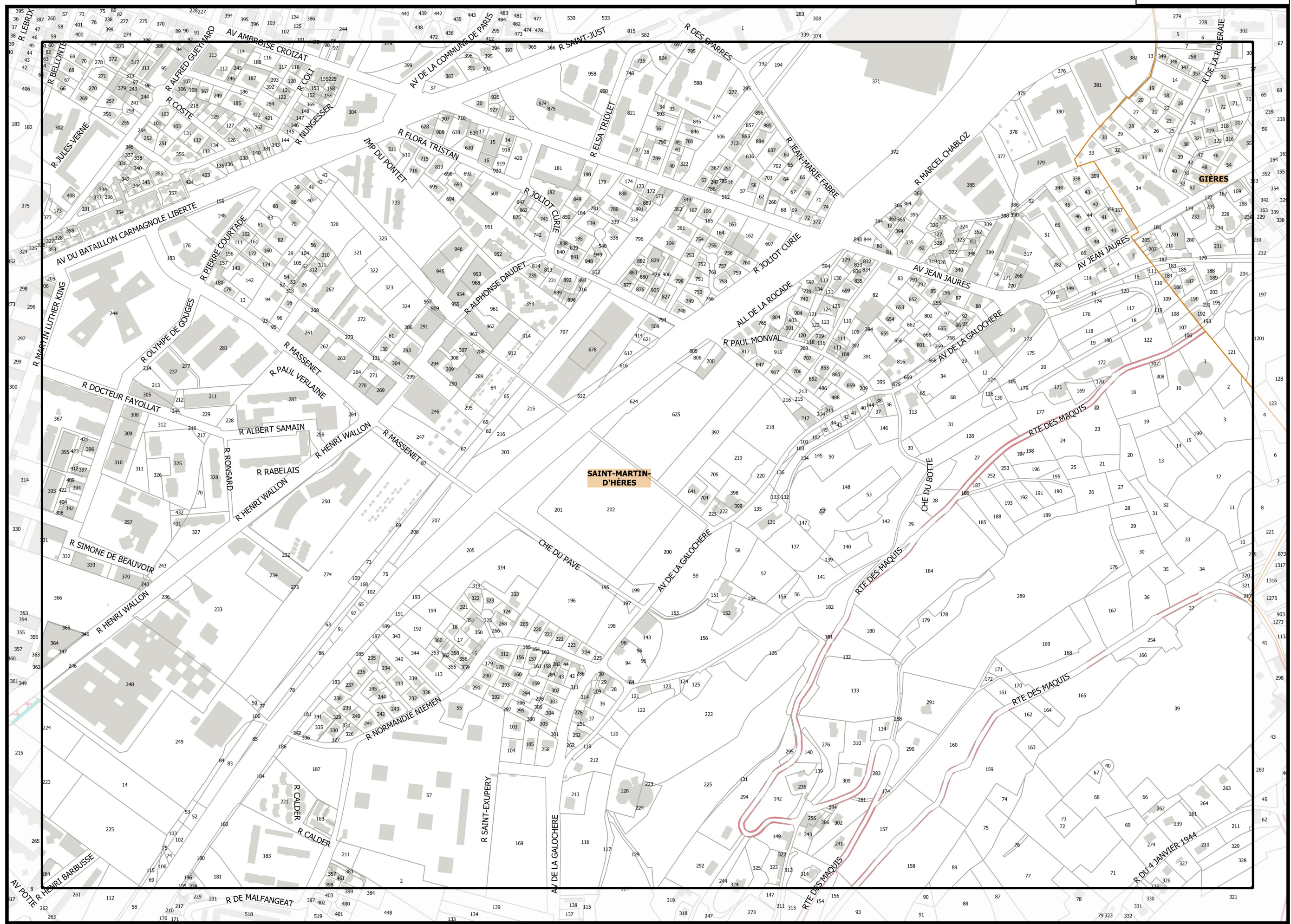




Légende: se référer aux premières pages de l'atlas

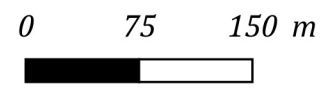
Sources :  
 @ DGFIP Cadastre 2020  
 @ DREAL Auvergne Rhône-Alpes





Légende: se référer aux premières pages de l'atlas

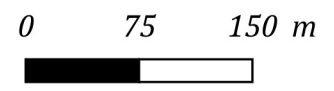
Sources :  
@ DGFIP Cadastre 2020  
@ DREAL Auvergne Rhône-Alpes

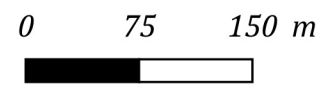
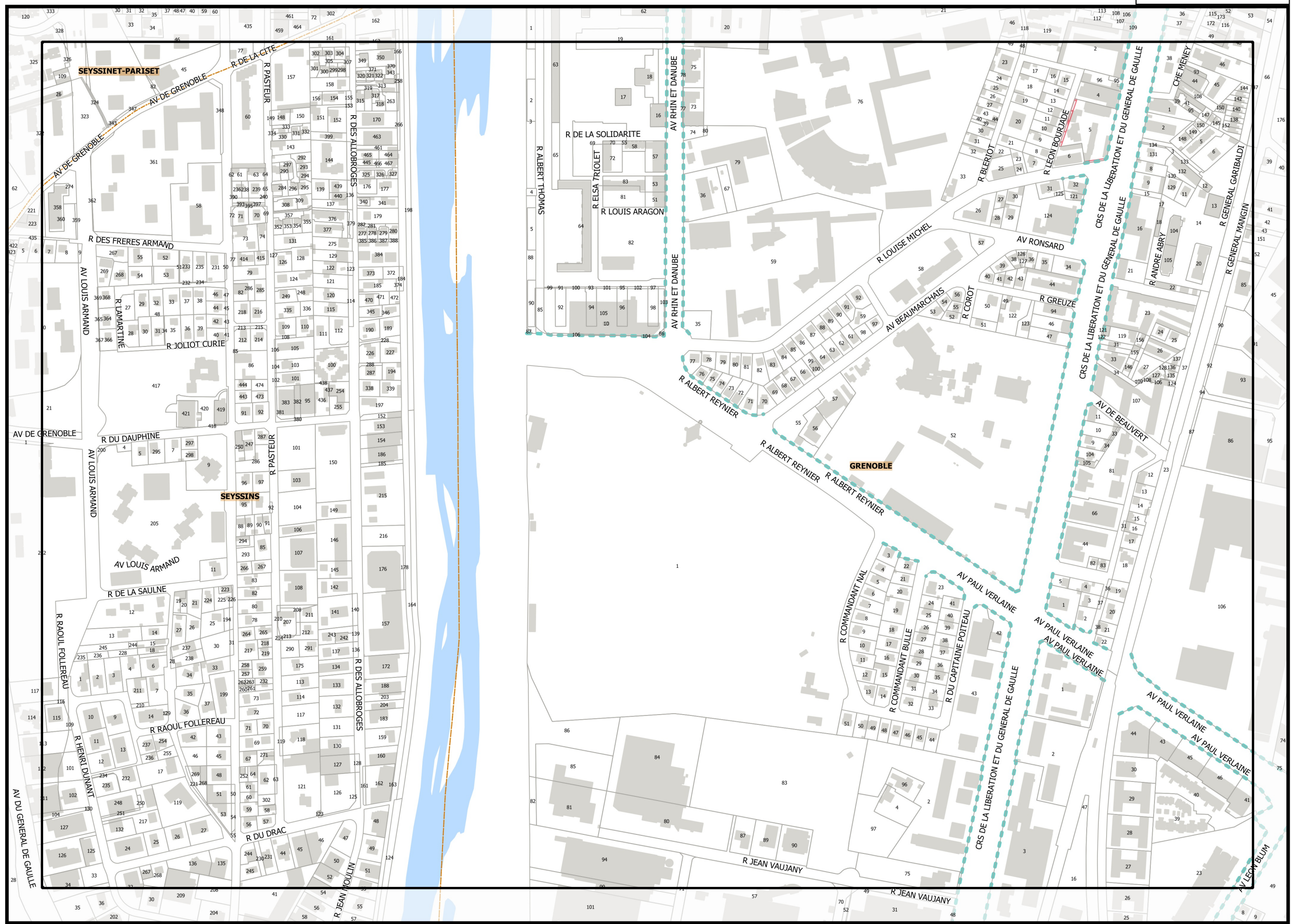




Légende: se référer aux premières pages de l'atlas

Sources :  
@ DGFiP Cadastre 2020  
@ DREAL Auvergne Rhône-Alpes





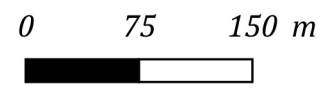
Légende: se référer aux premières pages de l'atlas

Sources :  
@ DGFiP Cadastre 2020  
@ DREAL Auvergne Rhône-Alpes



Légende: se référer aux premières pages de l'atlas

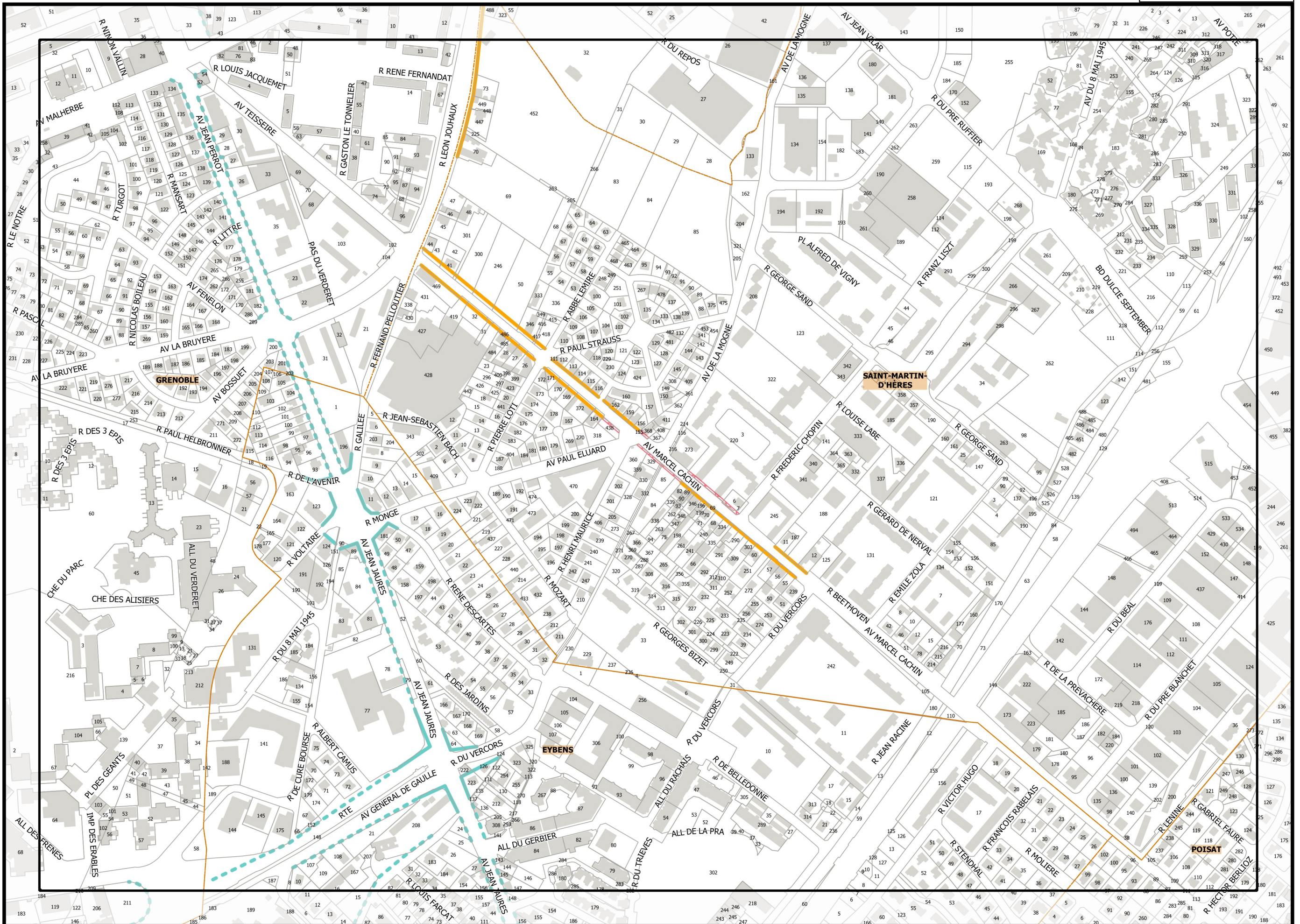
Sources :  
@ DGFiP Cadastre 2020  
@ DREAL Auvergne Rhône-Alpes

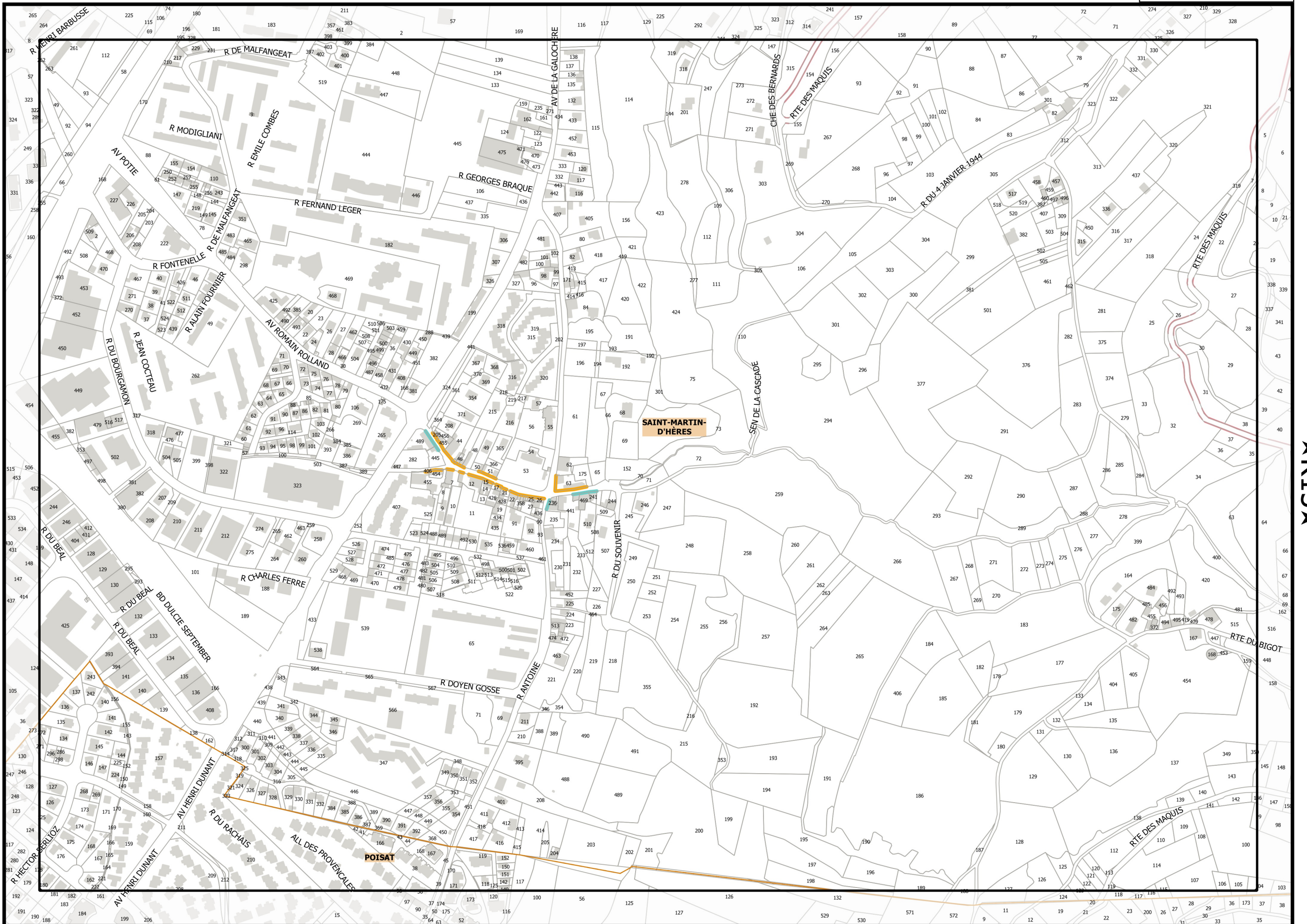


AG15

H15



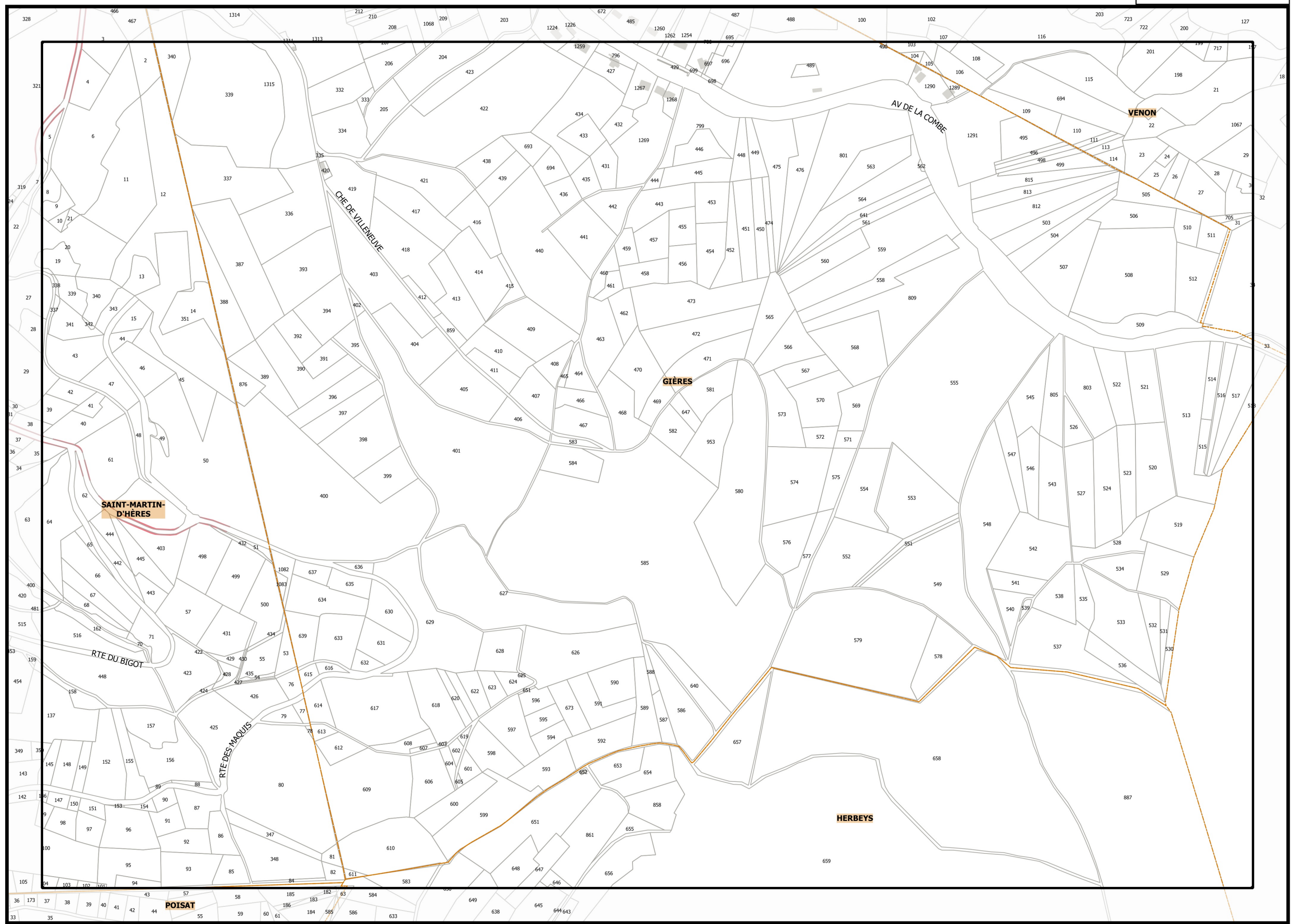




Légende: se référer aux premières pages de l'atlas

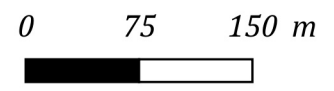
Sources :  
 @ DGFIP Cadastre 2020  
 @ DREAL Auvergne Rhône-Alpes

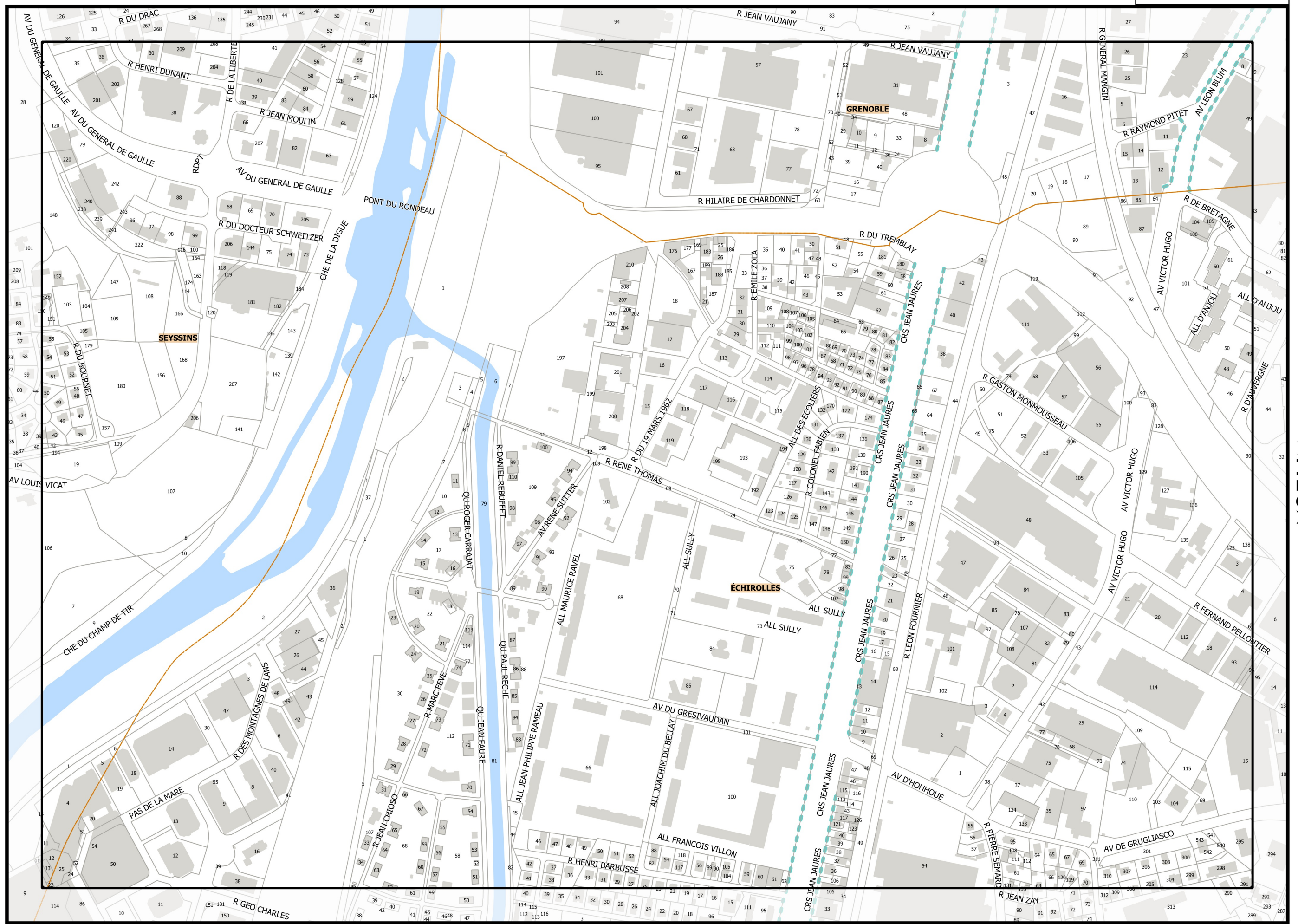




Légende: se référer aux premières pages de l'atlas

Sources :  
@ DGFIP Cadastre 2020  
@ DREAL Auvergne Rhône-Alpes



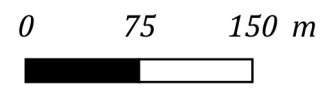


▲F16▲

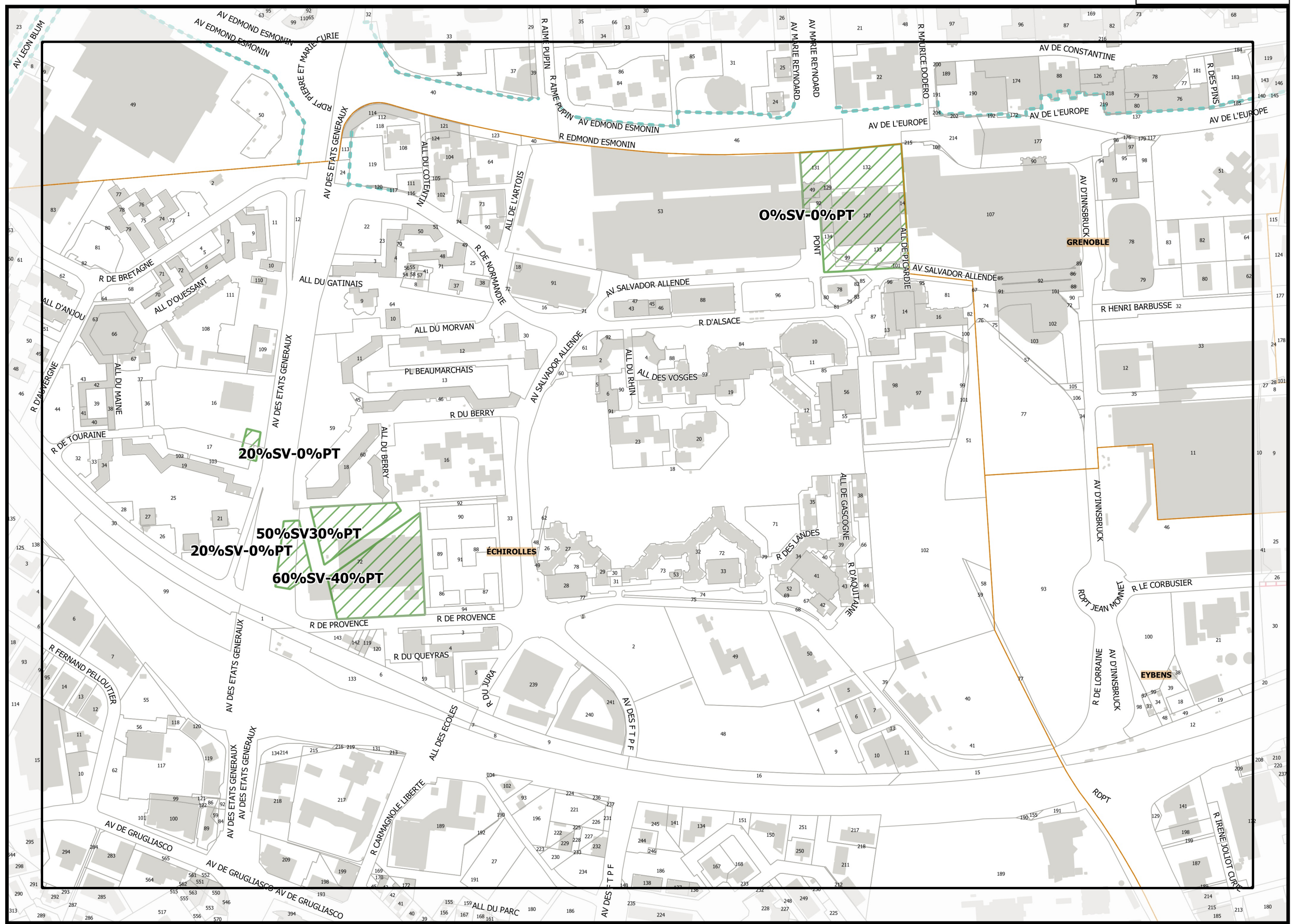
▼91H▼

Légende: se référer aux premières pages de l'atlas

Sources :  
@ DGFiP Cadastre 2020  
@ DREAL Auvergne Rhône-Alpes







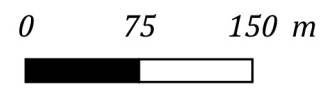
▲G16▲

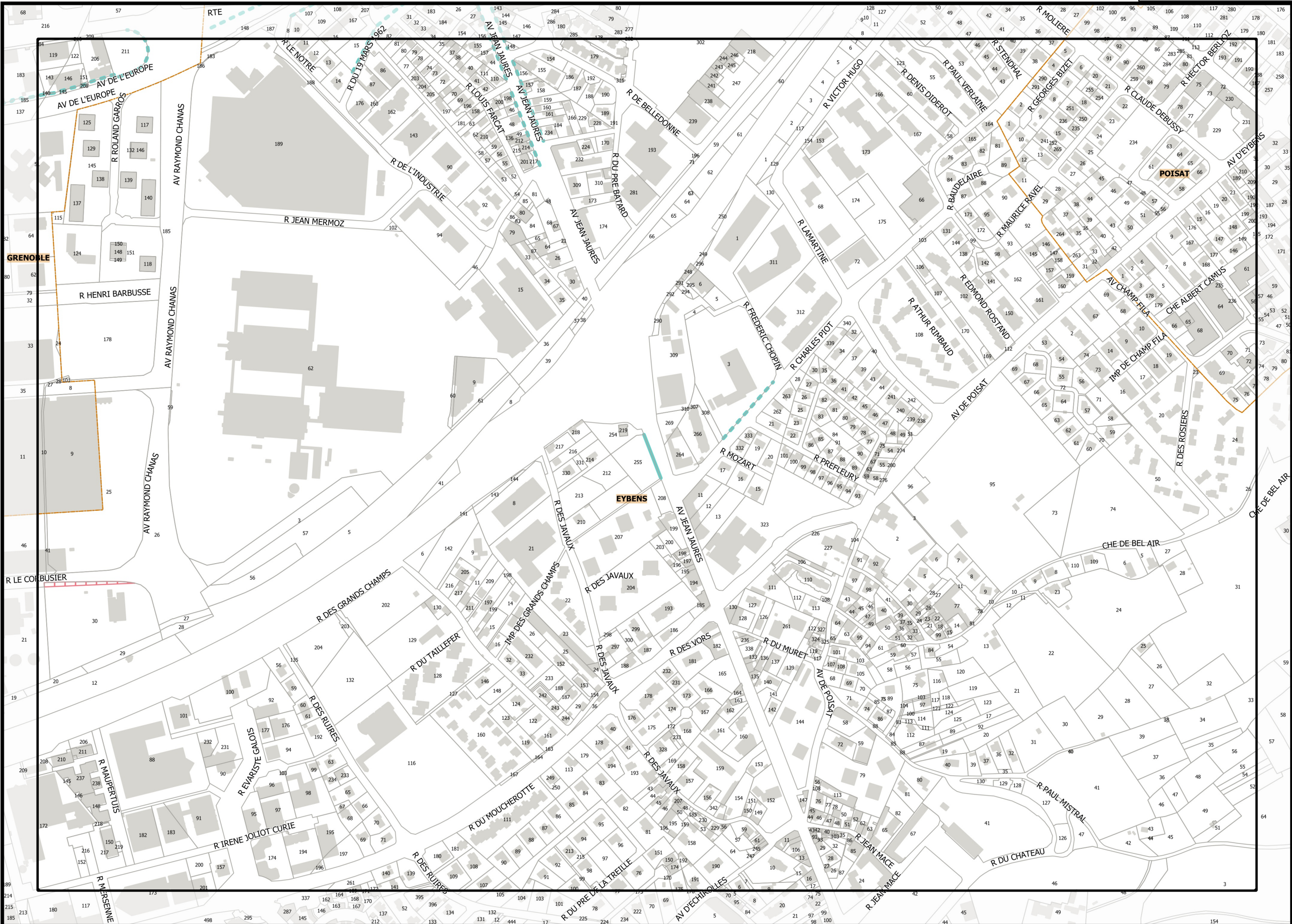
▼911▼

Légende: se référer aux premières pages de l'atlas

Sources :  
@ DGFiP Cadastre 2020  
@ DREAL Auvergne Rhône-Alpes

▼H17▼



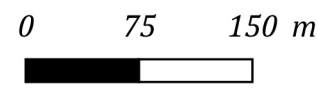


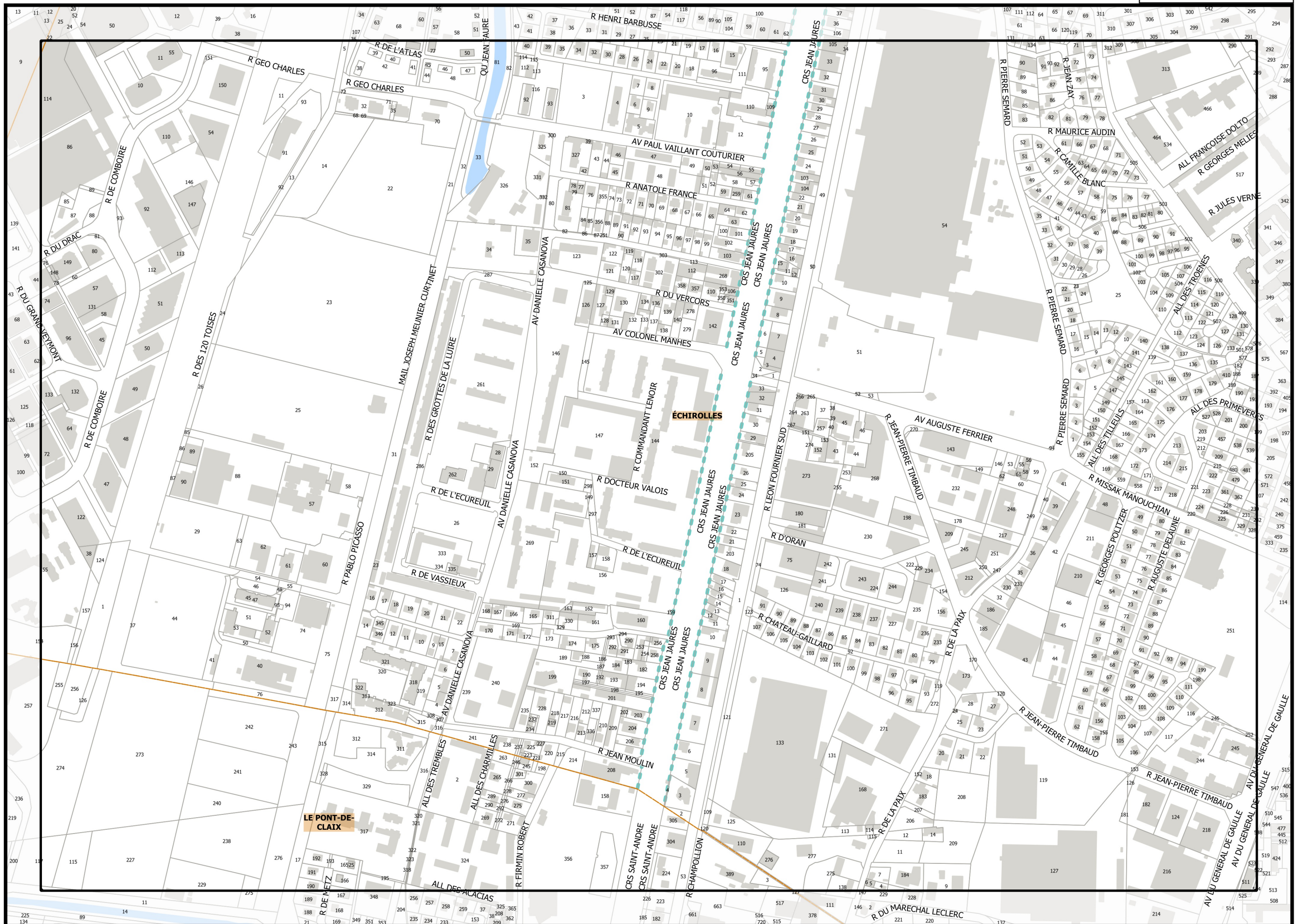
▲ AH16 ▲

▲ I16 ▲

Légende: se référer aux premières pages de l'atlas

Sources :  
@ DGFIP Cadastre 2020  
@ DREAL Auvergne Rhône-Alpes





▲F17▲

▼Z1H▼

Légende: se référer aux premières pages de l'atlas

Sources :  
 @ DGFIP Cadastre 2020  
 @ DREAL Auvergne Rhône-Alpes





AG17A

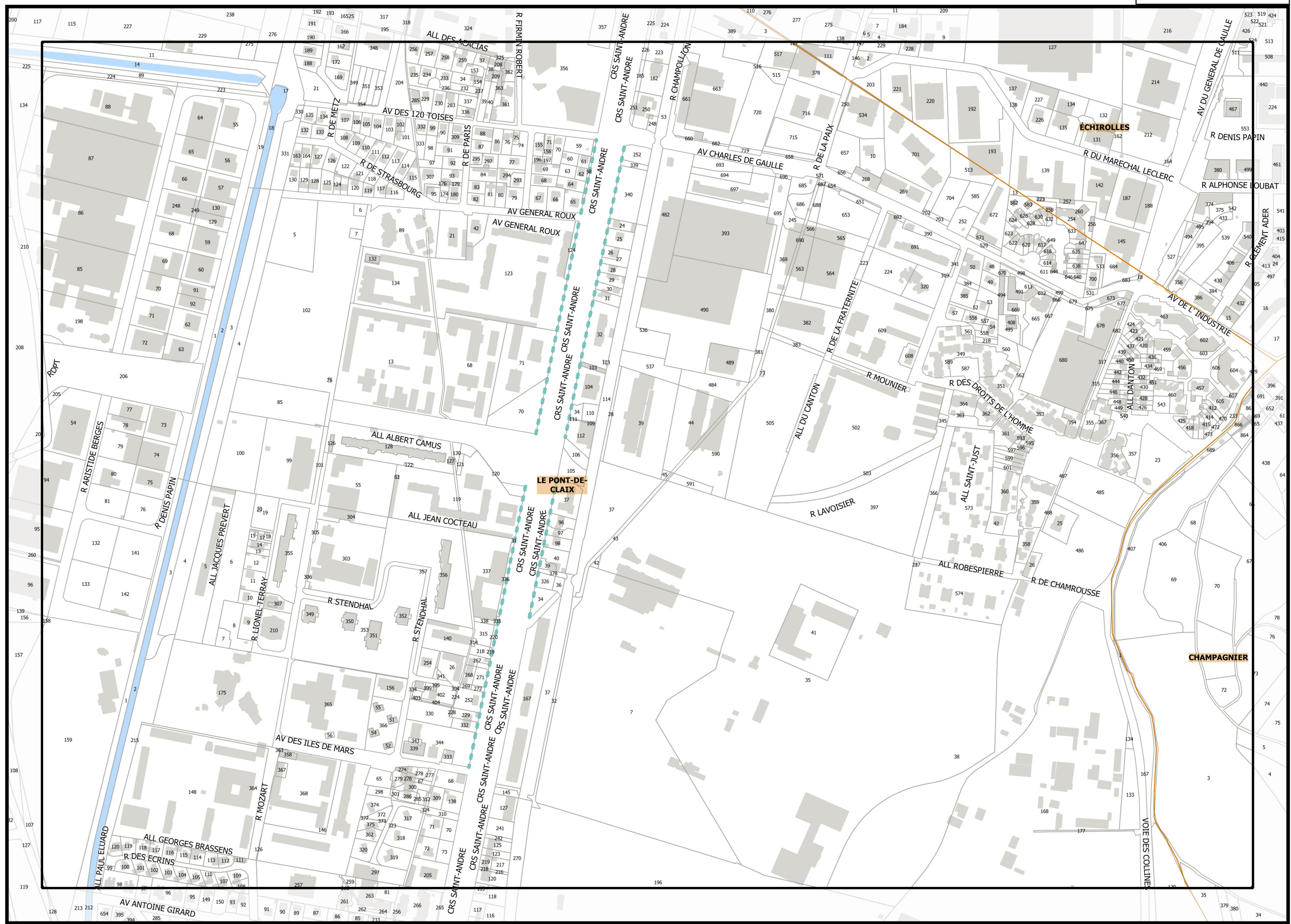
LI

Légende: se référer aux premières pages de l'atlas

Sources :  
@ DGFiP Cadastre 2020  
@ DREAL Auvergne Rhône-Alpes

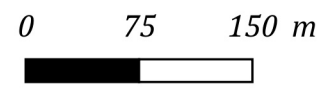
0 75 150 m

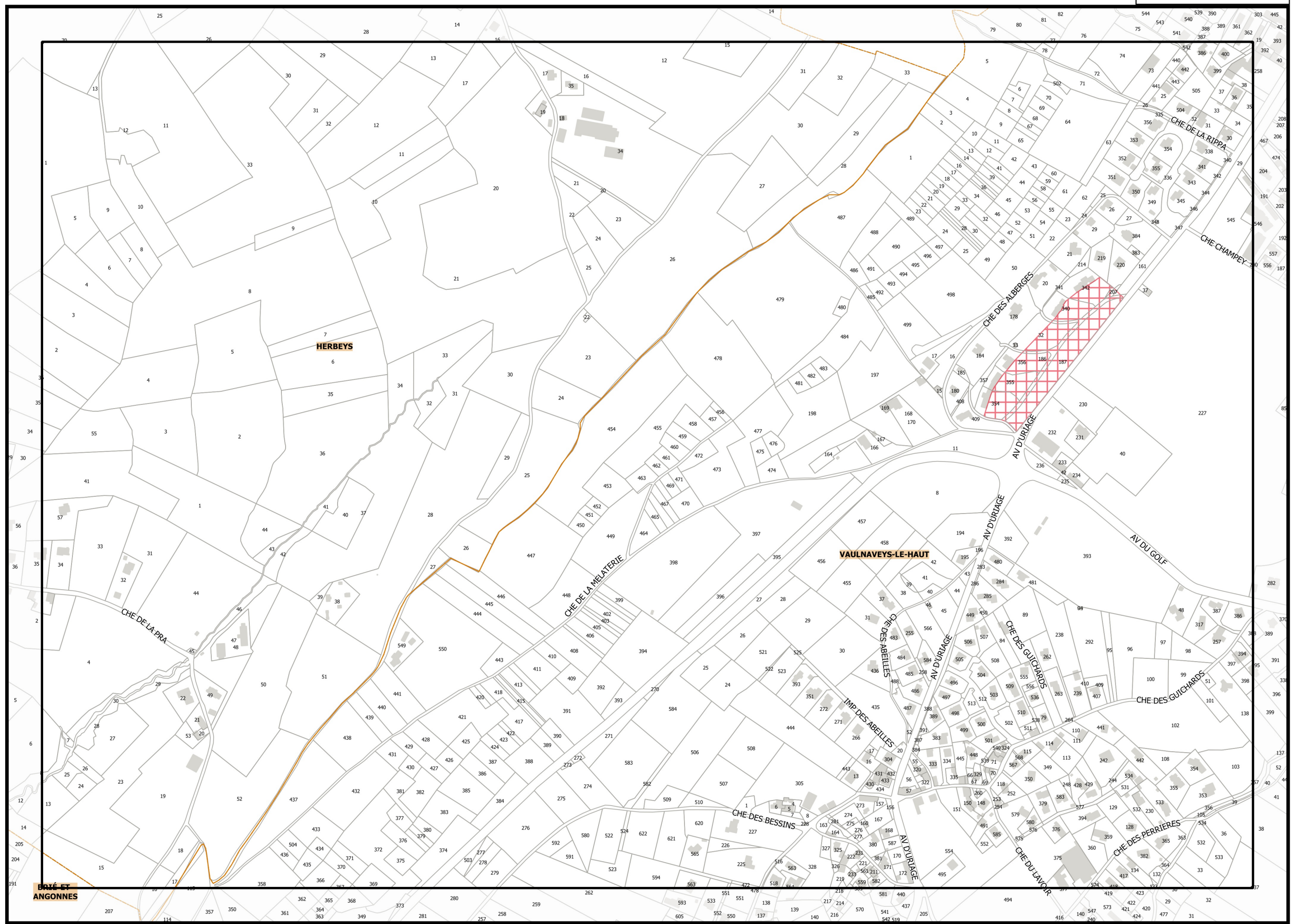




Légende: se référer aux premières pages de l'atlas

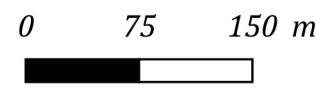
Sources :  
@ DGFiP Cadastre 2020  
@ DREAL Auvergne Rhône-Alpes





Légende: se référer aux premières pages de l'atlas

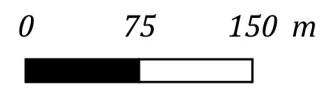
Sources :  
@ DGFIP Cadastre 2020  
@ DREAL Auvergne Rhône-Alpes

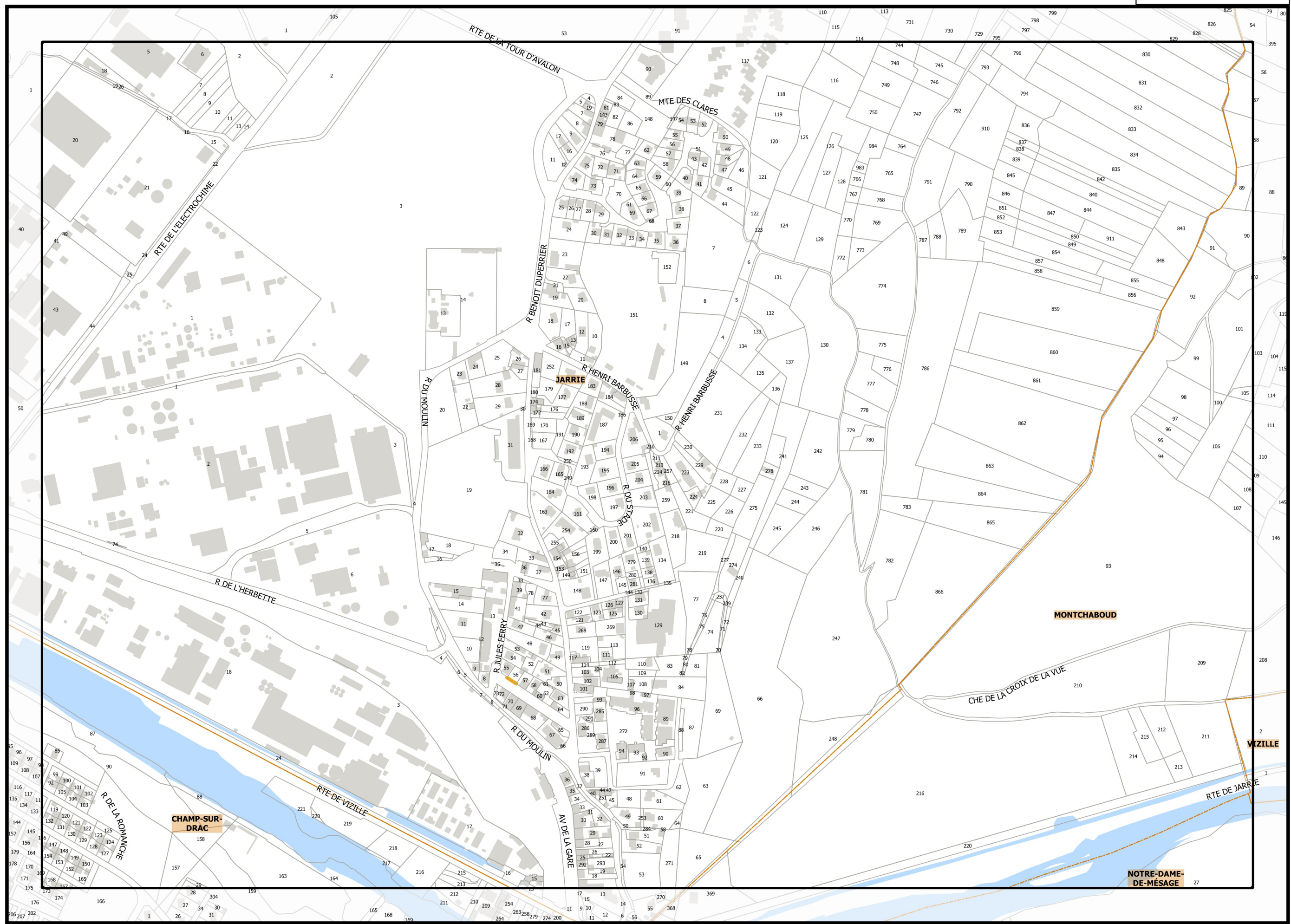




Légende: se référer aux premières pages de l'atlas

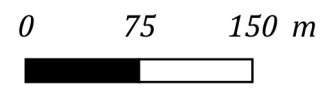
Sources :  
@ DGFiP Cadastre 2020  
@ DREAL Auvergne Rhône-Alpes



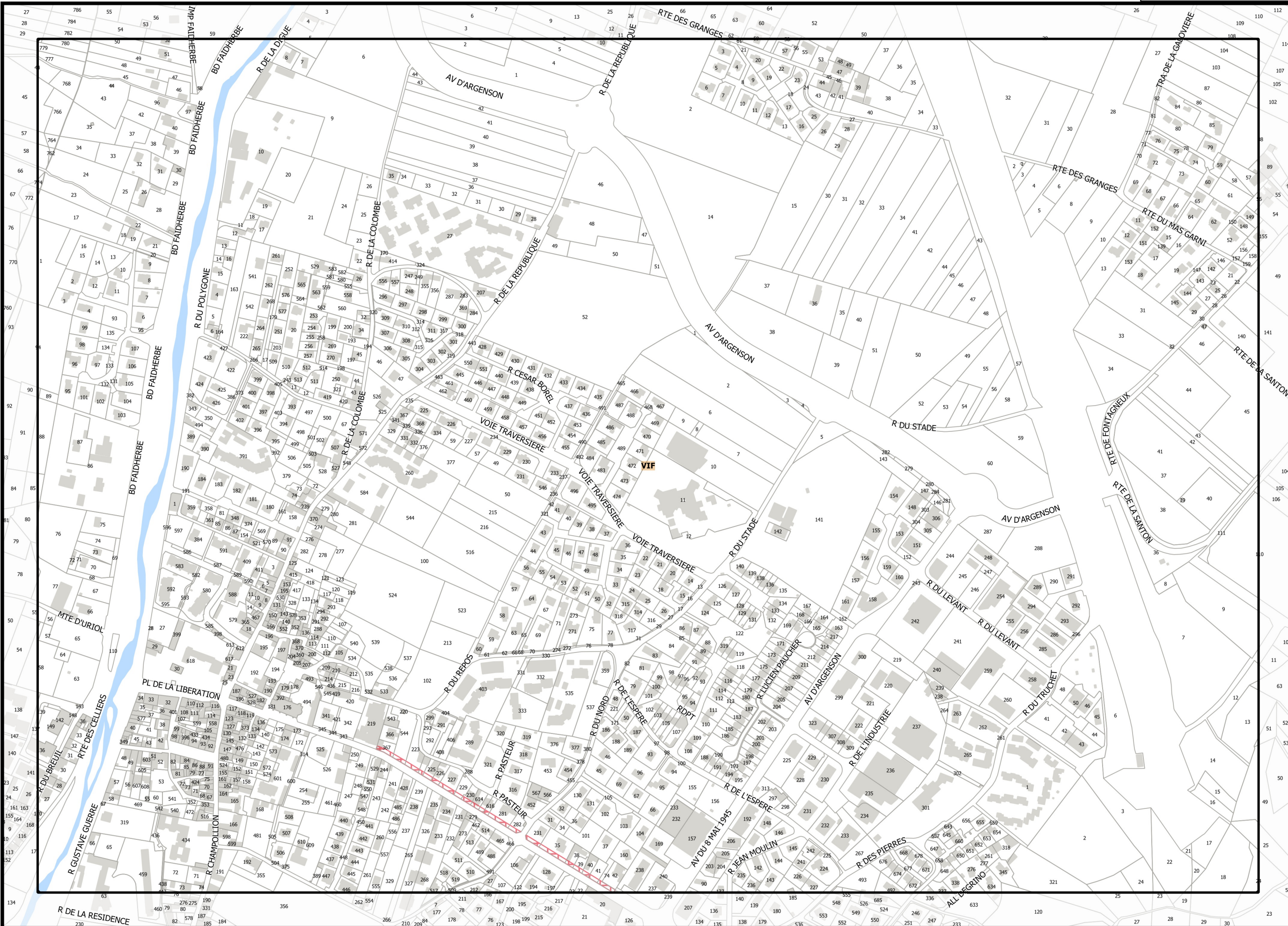


Légende: se référer aux premières pages de l'atlas


Sources :  
@ DGFIP Cadastre 2020  
@ DREAL Auvergne Rhône-Alpes







Sources :  
 @ DGFiP Cadastre 2020  
 @ DREAL Auvergne Rhône-Alpes



Légende: se référer aux premières pages de l'atlas

