GRENOBLE ALPES MÉTROPOLE

L'AGENCE D'URBANISME DE LA RÉGION GRENOBLOISE

G1_ATLAS DES OAP ET SECTEURS DE PROJET

Projet de modification n°1

PLUI
Plan Local d'Urbanisme Intercommunal

Échelle 1/5000

Pour connaître l'ensemble des prescriptions règlementaires, il convient de se reporter aux autres plans répertoriés de A à J ainsi qu'au règlement écrit.

Pour les secteurs de plan masse, se référer aux dispositions présentes dans l'atlas G2_secteurs plan masse

OAP ET SECTEURS DE PROJET

- Secteur de projet en attente d'un projet d'aménagement global (exemple : PAPA1)
- Secteur plan masse (exemple : SPM1)
- Orientation d'aménagement et de programmation (exemple : OAP1)

LIMITES ADMINISTRATIVES

- COMMUNALE
- PARCELLE
- BÂTIMENT
- COURS D'EAU

Sources :
@ DGFiP Cadastre 2020
@ DREAL Auvergne Rhône-Alpes

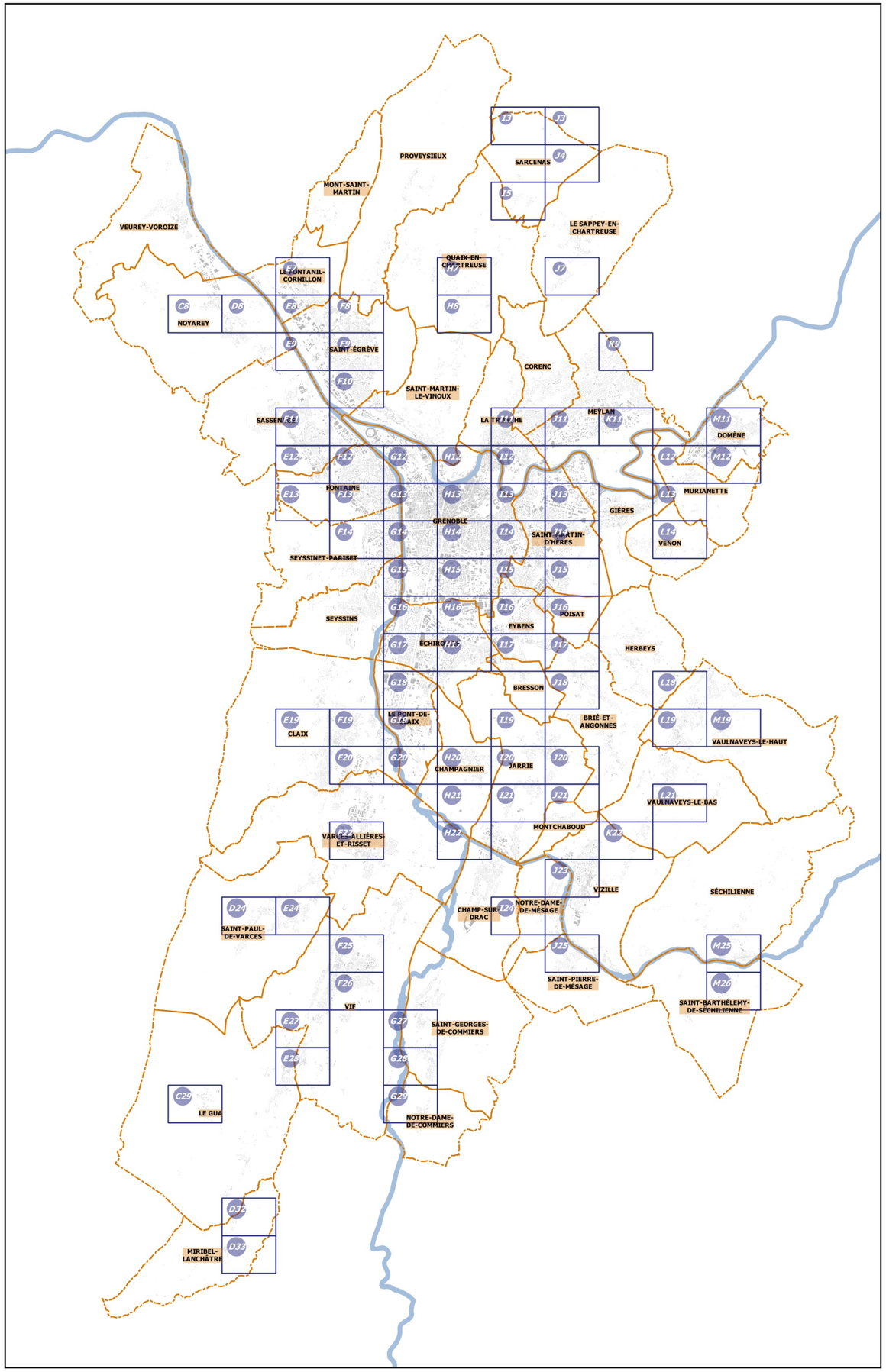

REGLEMENT GRAPHIQUE

Projet de modification n°1

G1_ATLAS DES OAP ET SECTEURS DE PROJET

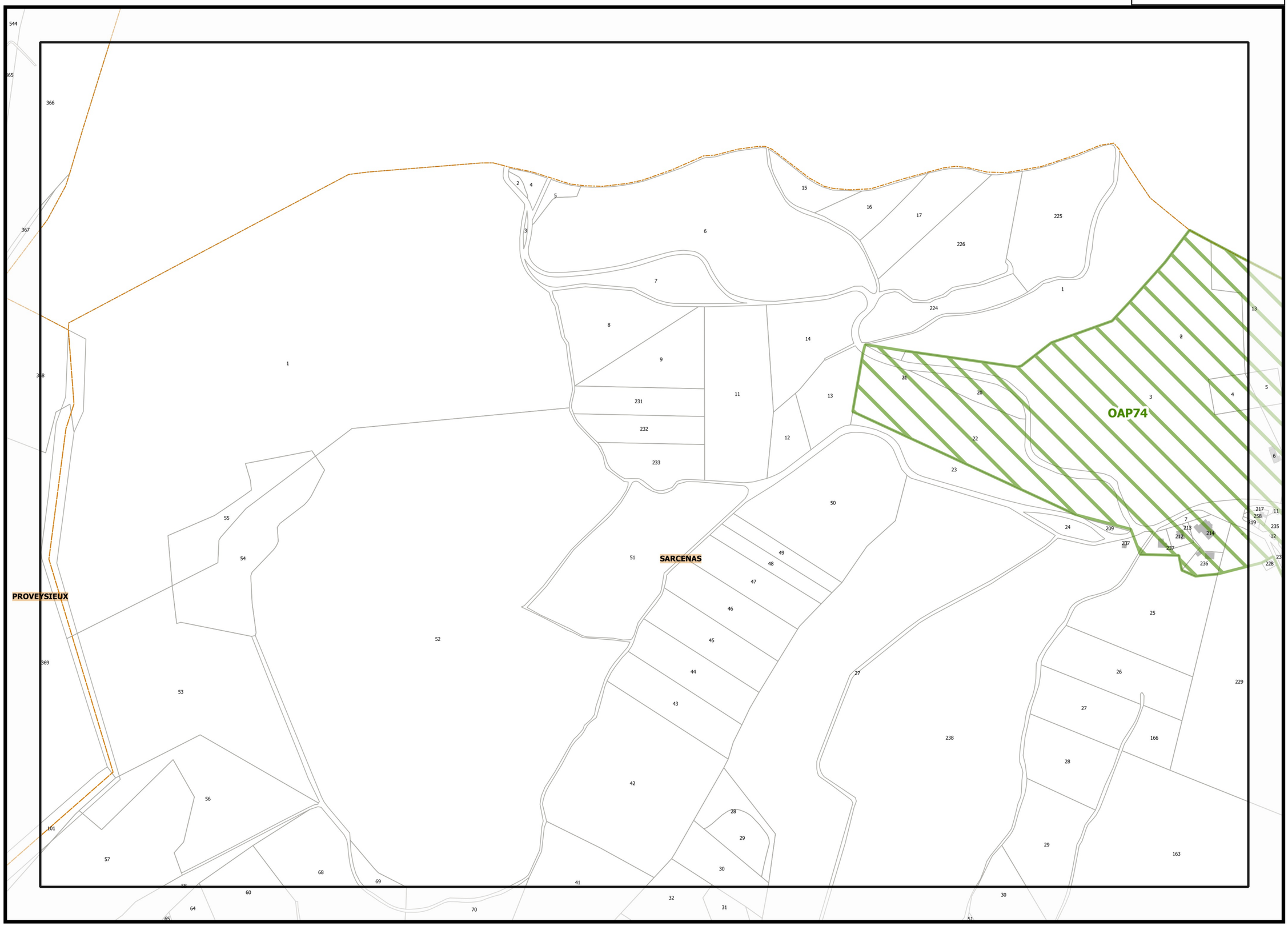

REGLEMENT GRAPHIQUE

PLUi Plan Local d'Urbanisme intercommunal

Projet de modification n°1

G1_ATLAS DES OAP ET SECTEURS DE PROJET

Légende : se référer aux premières pages de l'atlas

Sources :
@ DGFiP Cadastre 2020
@ DREAL Auvergne Rhône-Alpes

0 75 150 m

Planche n° J3

REGLEMENT GRAPHIQUE

PLUi Plan Local d'Urbanisme intercommunal

Projet de modification n°1

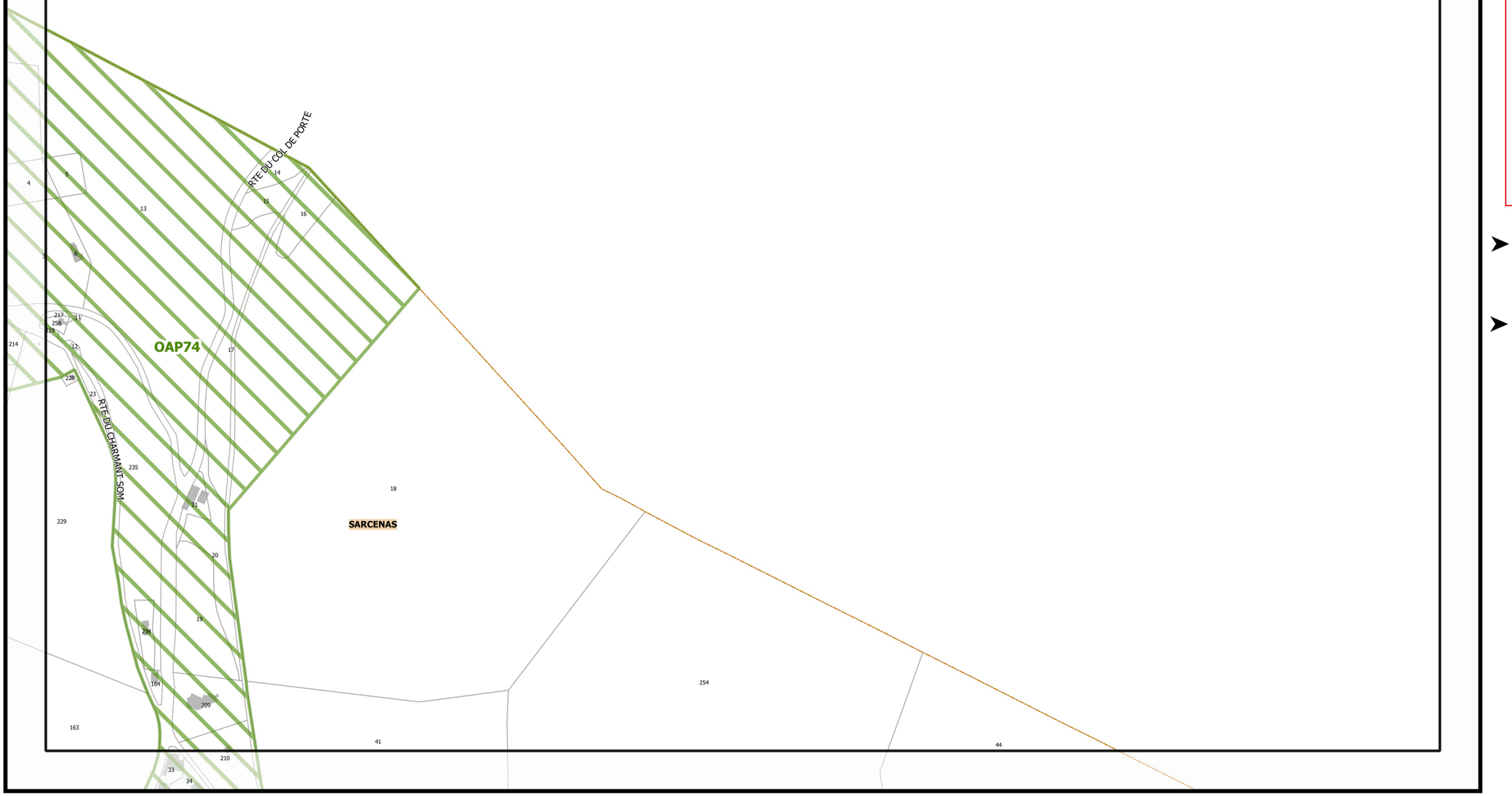

I3

J4

G1_ATLAS DES OAP ET SECTEURS DE PROJET

Légende : se référer aux premières pages de l'atlas

Sources :
@ DGFiP Cadastre 2020
@ DREAL Auvergne Rhône-Alpes

0 75 150 m

Planche n° J4

REGLEMENT GRAPHIQUE

PLUi Plan Local d'Urbanisme intercommunal

Projet de modification n°1

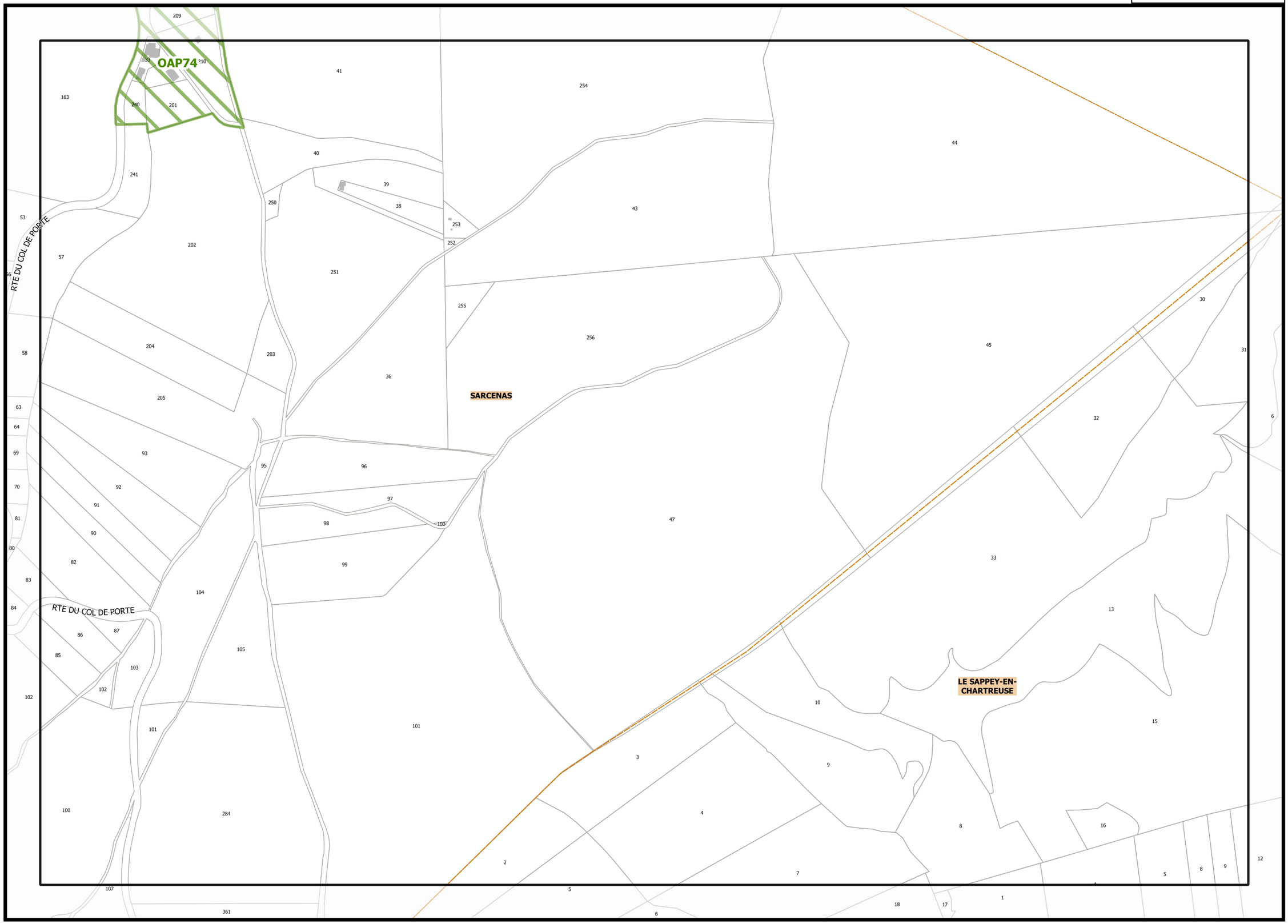

I4
K4
J5

Légende : se référer aux premières pages de l'atlas

Sources :
@ DGFiP Cadastre 2020
@ DREAL Auvergne Rhône-Alpes

0 75 150 m

G1_ATLAS DES OAP ET SECTEURS DE PROJET

I4

Planche n° I5

REGLEMENT GRAPHIQUE

PLUi Plan Local d'Urbanisme intercommunal

Projet de modification n°1

H5

J5

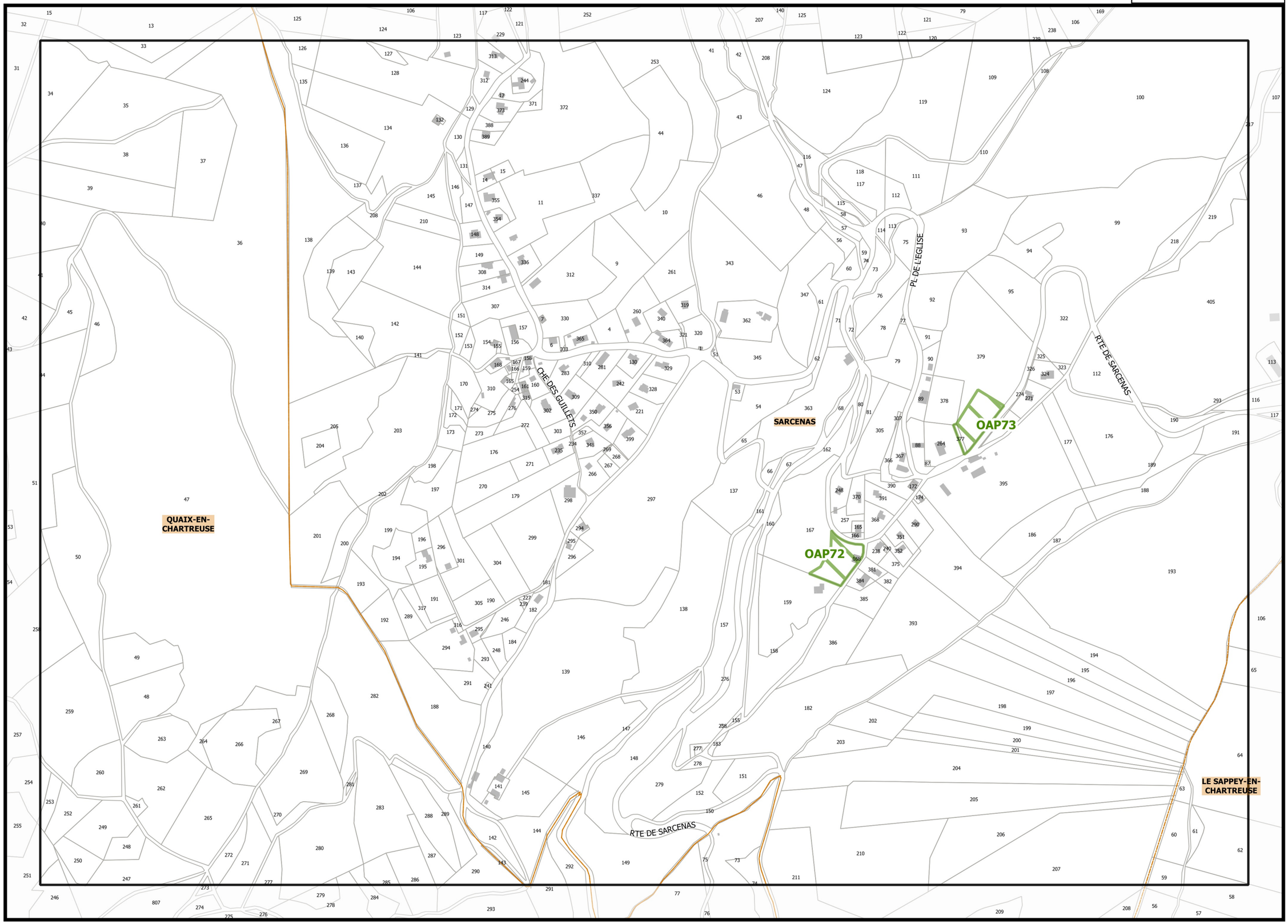

I6

Légende : se référer aux premières pages de l'atlas

Sources :
@ DGFiP Cadastre 2020
@ DREAL Auvergne Rhône-Alpes

0 75 150 m

G1_ATLAS DES OAP ET SECTEURS DE PROJET

Planche n° E7

REGLEMENT GRAPHIQUE

PLUi Plan Local d'Urbanisme intercommunal

Projet de modification n°1

▲ D7

▲ F7

G1_ATLAS DES OAP ET SECTEURS DE PROJET

Légende : se référer aux premières pages de l'atlas

Sources :
@ DGFiP Cadastre 2020
@ DREAL Auvergne Rhône-Alpes

0 75 150 m

Planche n° H7

REGLEMENT GRAPHIQUE

PLUi Plan Local d'Urbanisme intercommunal

Projet de modification n°1

CHE DU MONT CORNARD

CHE DES GROSSES PIERRES

CHE DU COLEON

CHE DE PONTDORMIE

RTE DE CLEMENCIERE

CHE DU MAS

CHE DU BAS DE MONTQUAIX

RTE DE SARCENAS

QUAIX-EN-CHARTREUSE

OAP52

OAP50

OAP51

Légende : se référer aux premières pages de l'atlas

Sources :
@ DGFiP Cadastre 2020
@ DREAL Auvergne Rhône-Alpes

0 75 150 m

G1_ATLAS DES OAP ET SECTEURS DE PROJET

Planche n° J7

REGLEMENT GRAPHIQUE

PLUi Plan Local d'Urbanisme intercommunal

Projet de modification n°1

I7

K7

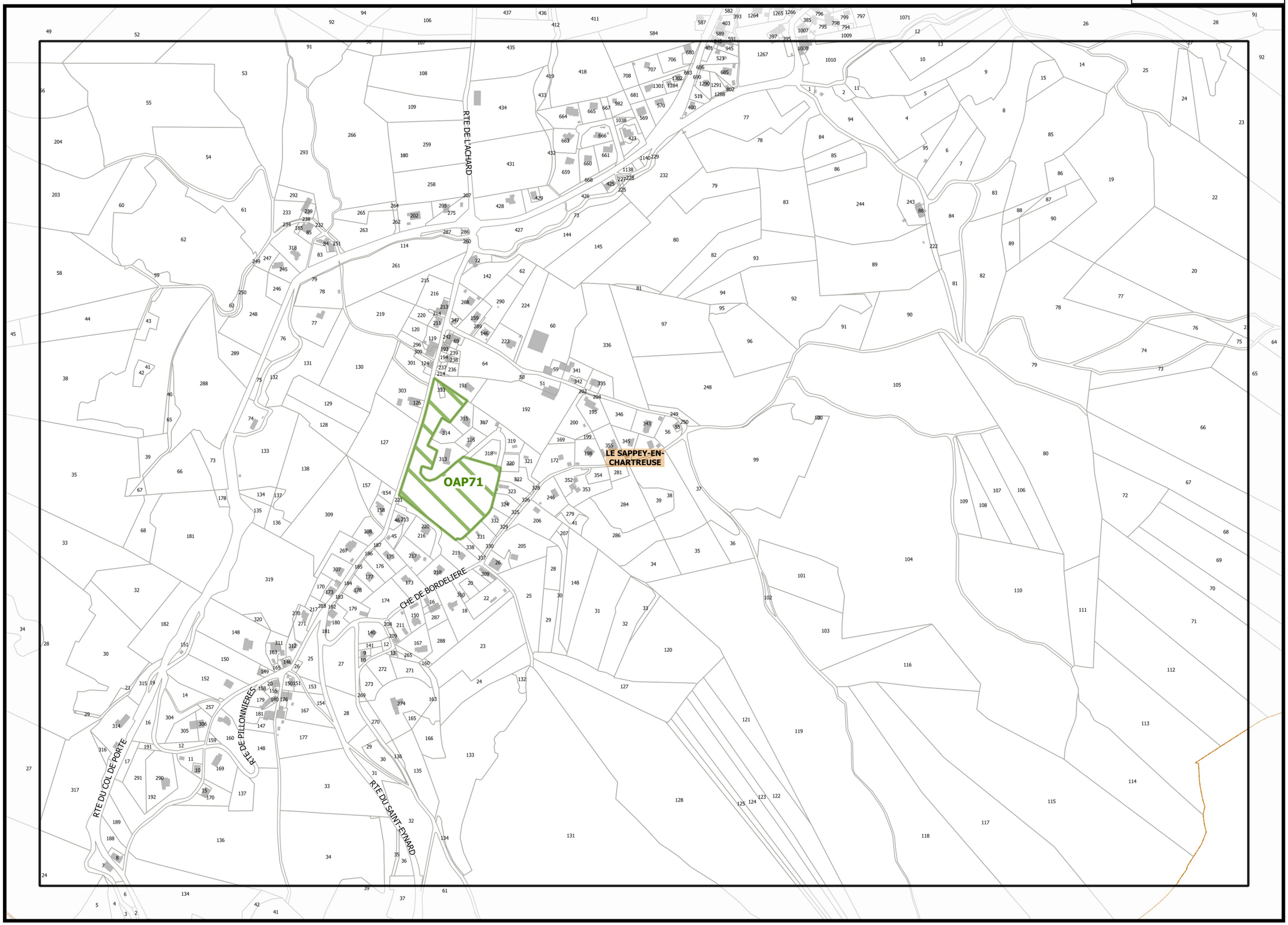

J8

Légende : se référer aux premières pages de l'atlas

Sources :
@ DGFiP Cadastre 2020
@ DREAL Auvergne Rhône-Alpes

0 75 150 m

G1_ATLAS DES OAP ET SECTEURS DE PROJET

Planche n° C8

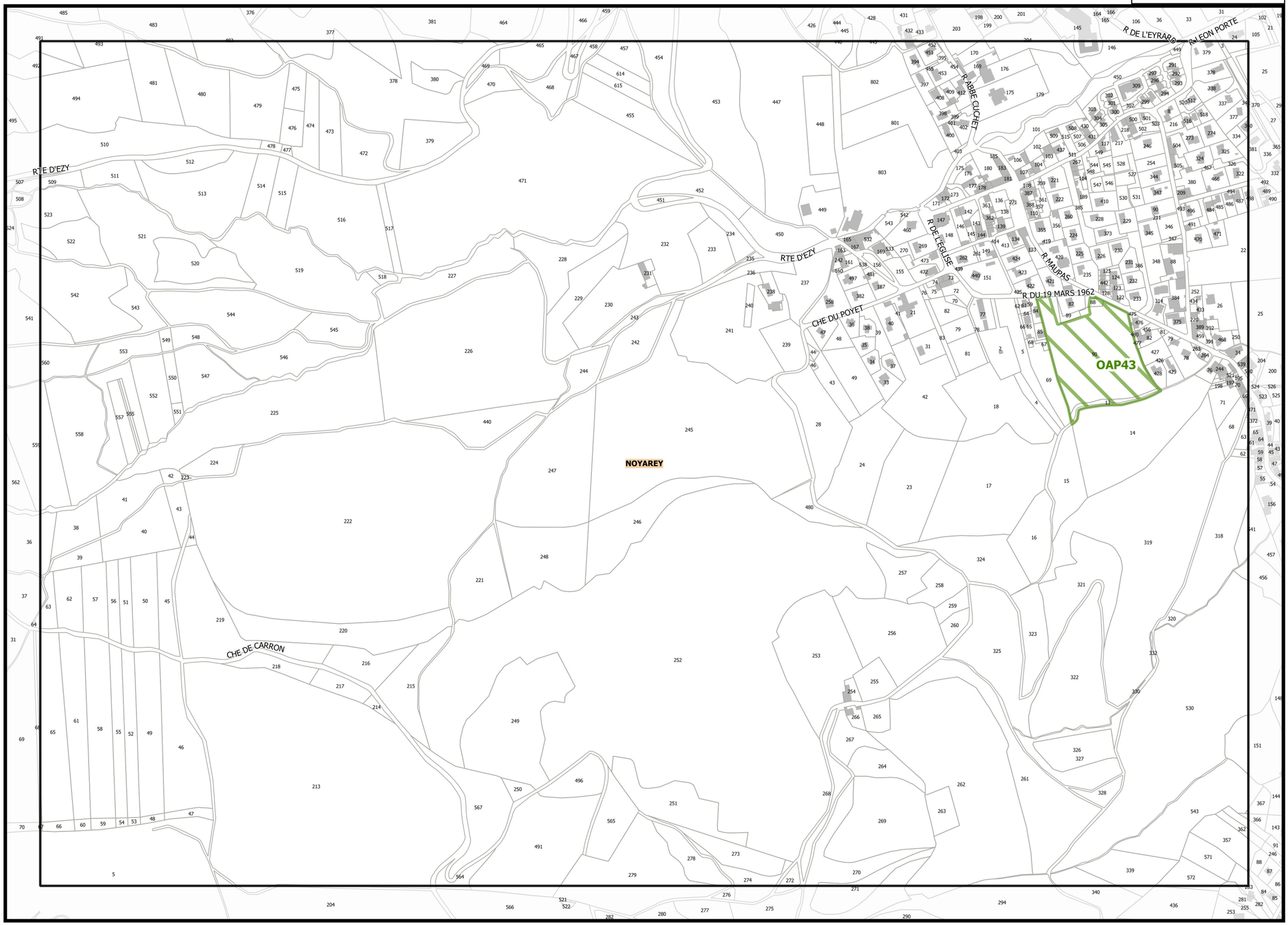

Légende : se référer aux premières pages de l'atlas

Sources :
@ DGFiP Cadastre 2020
@ DREAL Auvergne Rhône-Alpes

0 75 150 m

REGLEMENT GRAPHIQUE

PLUi Plan Local d'Urbanisme intercommunal

Projet de modification n°1

G1_ATLAS DES OAP ET SECTEURS DE PROJET

D7

Planche n° D8

C8

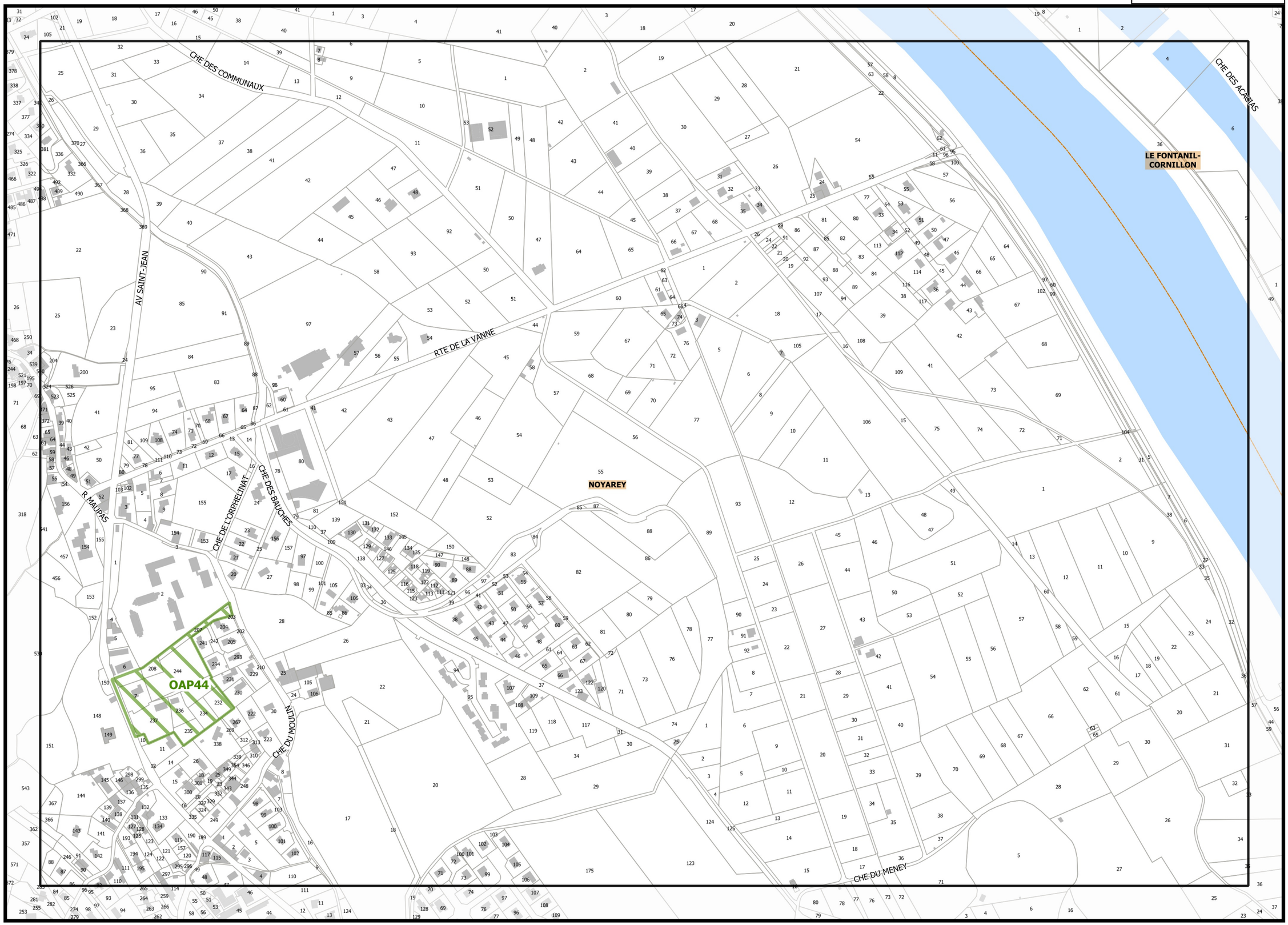

E8

Projet de modification n°1

G1_ATLAS DES OAP ET SECTEURS DE PROJET

Légende : se référer aux premières pages de l'atlas

Sources :
@ DGFiP Cadastre 2020
@ DREAL Auvergne Rhône-Alpes

D9

0 75 150 m

Planche n° E8

REGLEMENT GRAPHIQUE

PLUi Plan Local d'Urbanisme intercommunal

Projet de modification n°1

D8

F8

E9

0 75 150 m

Légende : se référer aux premières pages de l'atlas

Sources :
@ DGFiP Cadastre 2020
@ DREAL Auvergne Rhône-Alpes

G1_ATLAS DES OAP ET SECTEURS DE PROJET

Planche n° F8

REGLEMENT GRAPHIQUE

PLUi Plan Local d'Urbanisme intercommunal

Projet de modification n°1

E8

G8

LE FONTANIL-CORNILLON

PROVEYSIEUX

SAINT-ÉGRÈVE

OAP58

OAP60

CHE DE ROCHEPLEINE
AV DE KARBEN
R VICTOR HUGO
MAIL PIERRE MENDES FRANCE
CHE DES FARDIERS
R LOUIS NEEL
R DE L'ANGELUS
R ANCIENNE BRASSERIE
R DE GAVANIERE
IMP DE L'EUROPE
AV DE L'EUROPE
R DE CLAPIERES
AV MEDECIN GENERAL VIALLET
R DU DAUPHINE
R CASIMIR BRENIER
R DU COTAIRE
BD JOMARDIERE
R DU RATZ
R DES CHARMETTES
R DE SAINT-ROBERT
R DES MAILS
R CHAMECHAUDE
R DU CHARMANT SON
R DE BELLEVUE
RTE DE PROVEYZIEUX
RTE DE QUAIX
R DE LA MONTA
R DES BRIEUX
R DE CHAMPY

F9

Légende : se référer aux premières pages de l'atlas

Sources :
@ DGFiP Cadastre 2020
@ DREAL Auvergne Rhône-Alpes

0 75 150 m

G1_ATLAS DES OAP ET SECTEURS DE PROJET

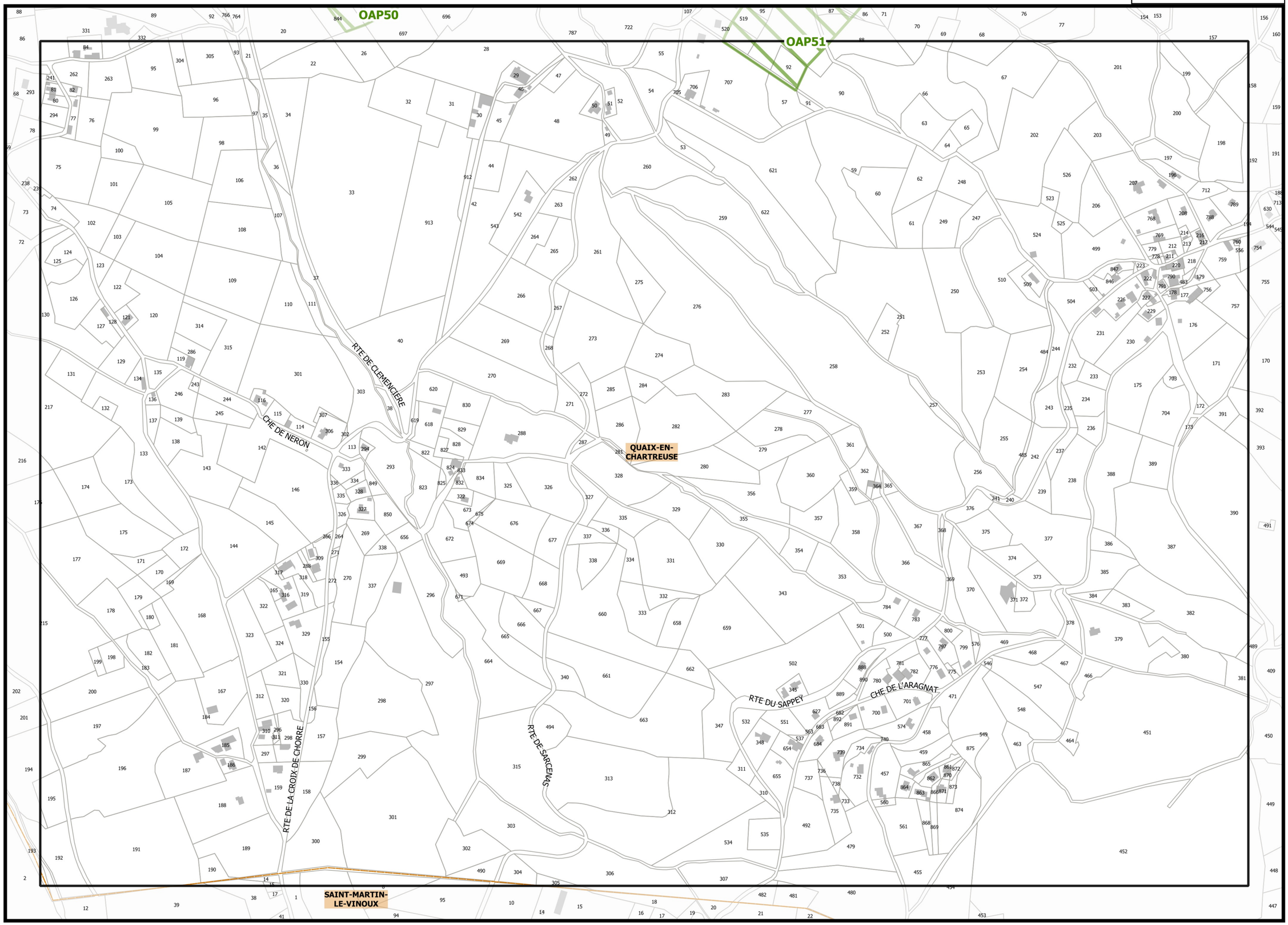

G8

I8

H9

REGLEMENT GRAPHIQUE

PLUi Plan Local d'Urbanisme intercommunal

Projet de modification n°1

G1_ATLAS DES OAP ET SECTEURS DE PROJET

Légende : se référer aux premières pages de l'atlas

Sources :
@ DGFiP Cadastre 2020
@ DREAL Auvergne Rhône-Alpes

0 75 150 m

Planche n° E9

REGLEMENT GRAPHIQUE

PLUi

Projet de modification n°1

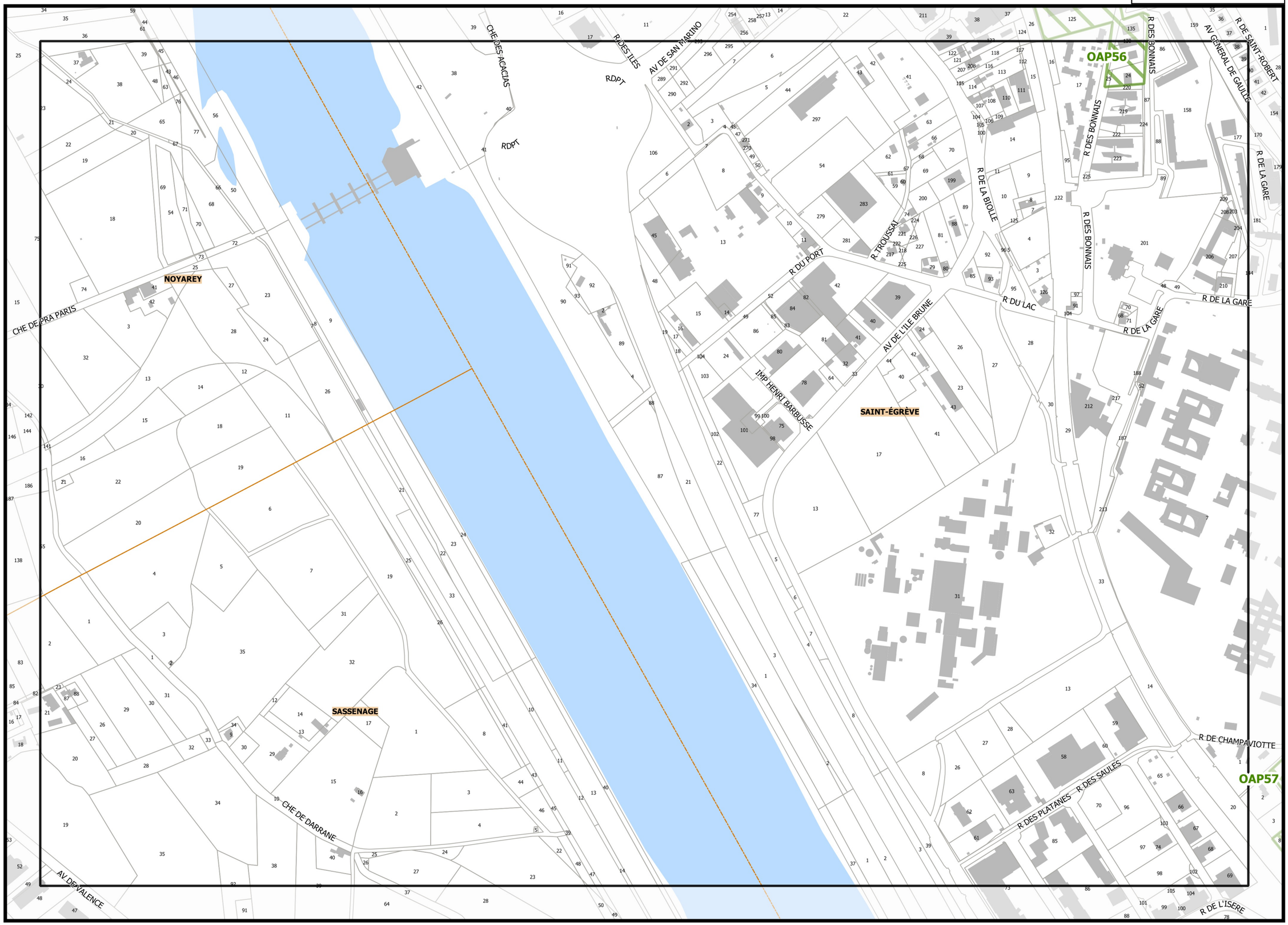

D9

F9

E10

Légende : se référer aux premières pages de l'atlas

Sources :
@ DGFiP Cadastre 2020
@ DREAL Auvergne Rhône-Alpes

0 75 150 m

G1_ATLAS DES OAP ET SECTEURS DE PROJET

REGLEMENT GRAPHIQUE

PLUi Plan Local d'Urbanisme intercommunal

Projet de modification n°1

G1_ATLAS DES OAP ET SECTEURS DE PROJET

PAPA8

OAP59

OAP57

OAP55

SAINT-ÉGRÈVE

AV GENERAL DE GAULLE

R DE LA GARE

R DE SAINT-ROBERT

R CASIMIR BRENIER

R DES CHARMETTES

R DU COTAIRE

R DE VISANCOURT

R DES MAILS

R CHAMECHAUDE

R DU CHARMANT-SON

R LIONEL TERRAY

AV DE LA MONTA

R DU CUVILLEUX

R DU FOYER

R DE FOURVIEUX

R DES BRIEUX

CHE VERT

R DE L'ANCIENNE FERME

R DE LA ROCHE

R DE CHANTEMERLE

AV DU COLLEGE

R DES SABLONS

R DU CHAMP BAYARD

R DE LA RICHARDE

R DU NERON

R DU MURET

CHE DU MURET

CHE FLANCEY

ALL DE LA FONTAINE VIERGE

R DE LA CONTAMINE

R DE LA VENCE

R DU VERCORS

R DE L'ISERE

R DU PONT NOIR

R CHAPOTTIER

CHE DU CHAMP CARABO

Légende : se référer aux premières pages de l'atlas

Sources :
@ DGFiP Cadastre 2020
@ DREAL Auvergne Rhône-Alpes

▼F10▼

0 75 150 m

▲ K8 ▲

Planche n° K9

REGLEMENT GRAPHIQUE

PLUi Plan Local d'Urbanisme intercommunal

Projet de modification n°1

◀ J9

▶

CHE DES COMBES
CHE DE MONTLIVET
CHE DU BOUTET
CHE DES COMBES
ALL DU BOUTET
OAP33
MEYLAN
IMP BELLEVUE
ALL DES FLORENTINES
ALL DE LA TREILLE
ALL DES ETREIRES
CHE DE ROCHASSON
CHE DE JAILLIERES
ALL DES CONTAMINES
ALL DE PRE FLEURI

▼K10▼

Légende : se référer aux premières pages de l'atlas

Sources :
@ DGFiP Cadastre 2020
@ DREAL Auvergne Rhône-Alpes

0 75 150 m

G1_ATLAS DES OAP ET SECTEURS DE PROJET

F9

Planche n° F10

E10

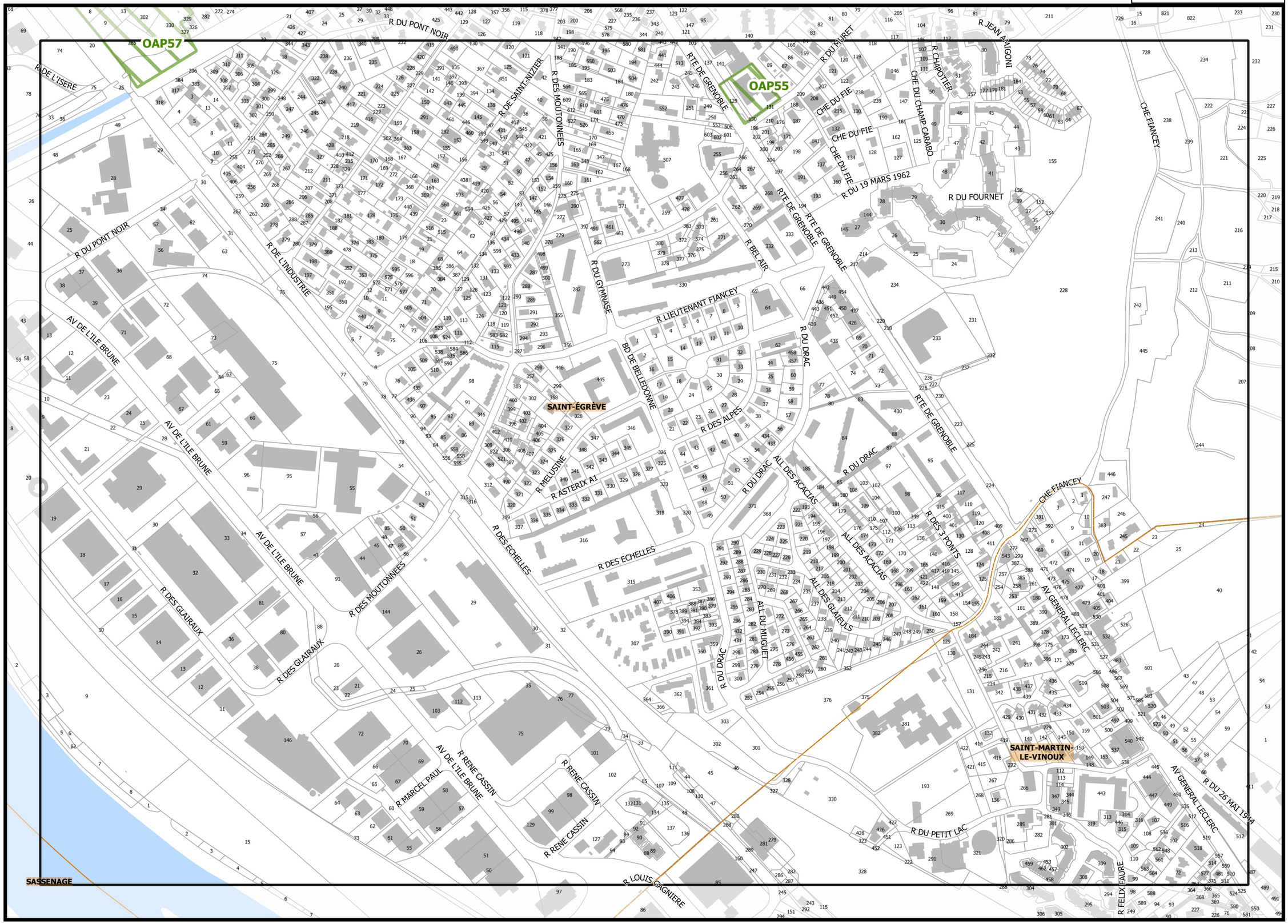

G10

F11

Légende : se référer aux premières pages de l'atlas

Sources :
@ DGFiP Cadastre 2020
@ DREAL Auvergne Rhône-Alpes

0 75 150 m

FLUI REGLEMENT GRAPHIQUE

Projet de modification n°1

G1_ATLAS DES OAP ET SECTEURS DE PROJET

▲D11▲

▲F11▲

▼E12▼

Légende : se référer aux premières pages de l'atlas

Sources :
@ DGFiP Cadastre 2020
@ DREAL Auvergne Rhône-Alpes

0 75 150 m

REGLEMENT GRAPHIQUE

PLUi Plan Local d'Urbanisme intercommunal

Projet de modification n°1

G1_ATLAS DES OAP ET SECTEURS DE PROJET

I10

Planche n° I11

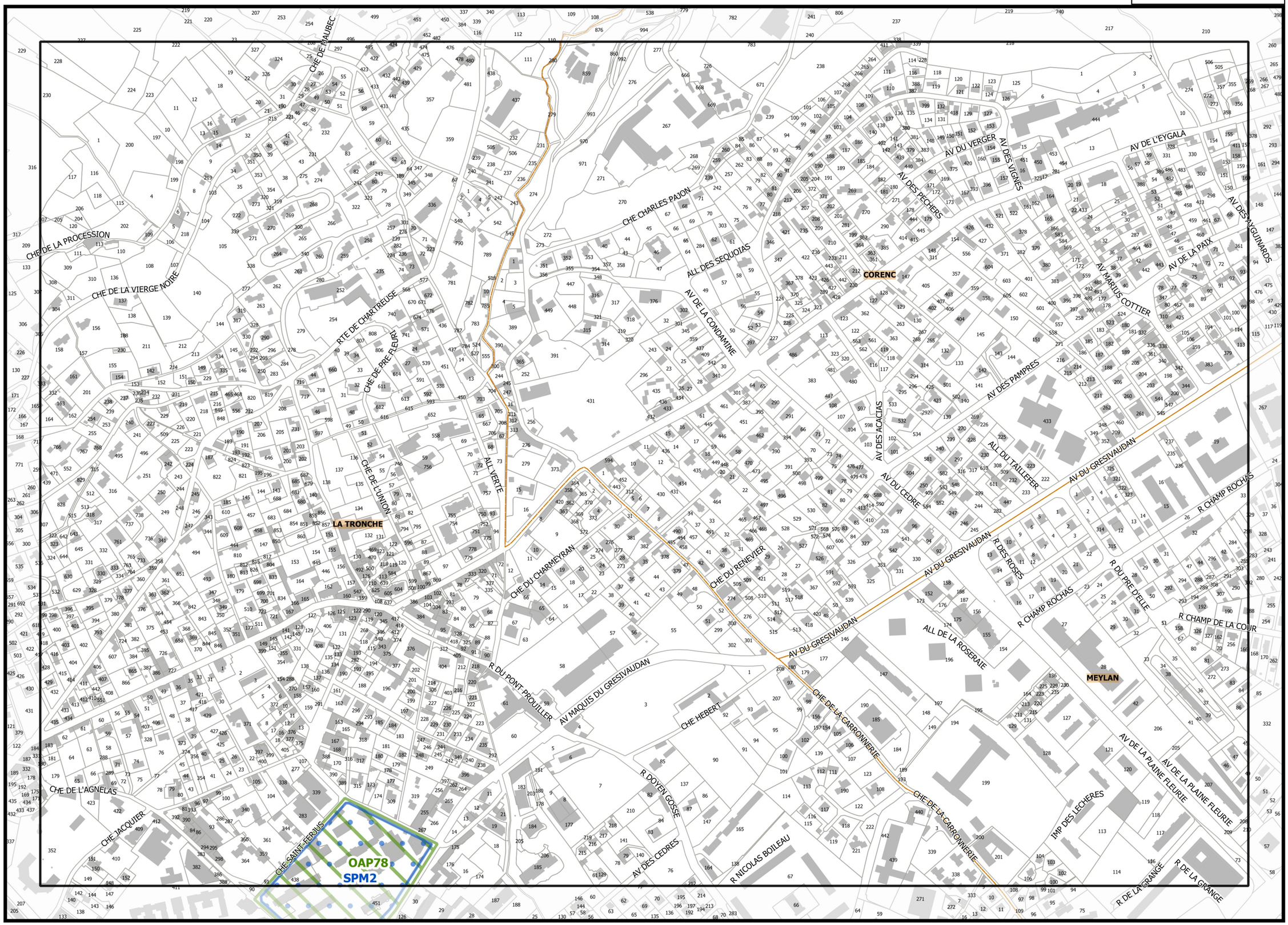

H11

J11

I12

Légende : se référer aux premières pages de l'atlas

Sources :
@ DGFiP Cadastre 2020
@ DREAL Auvergne Rhône-Alpes

0 75 150 m

FLUI REGLEMENT GRAPHIQUE

Projet de modification n°1

G1_ATLAS DES OAP ET SECTEURS DE PROJET

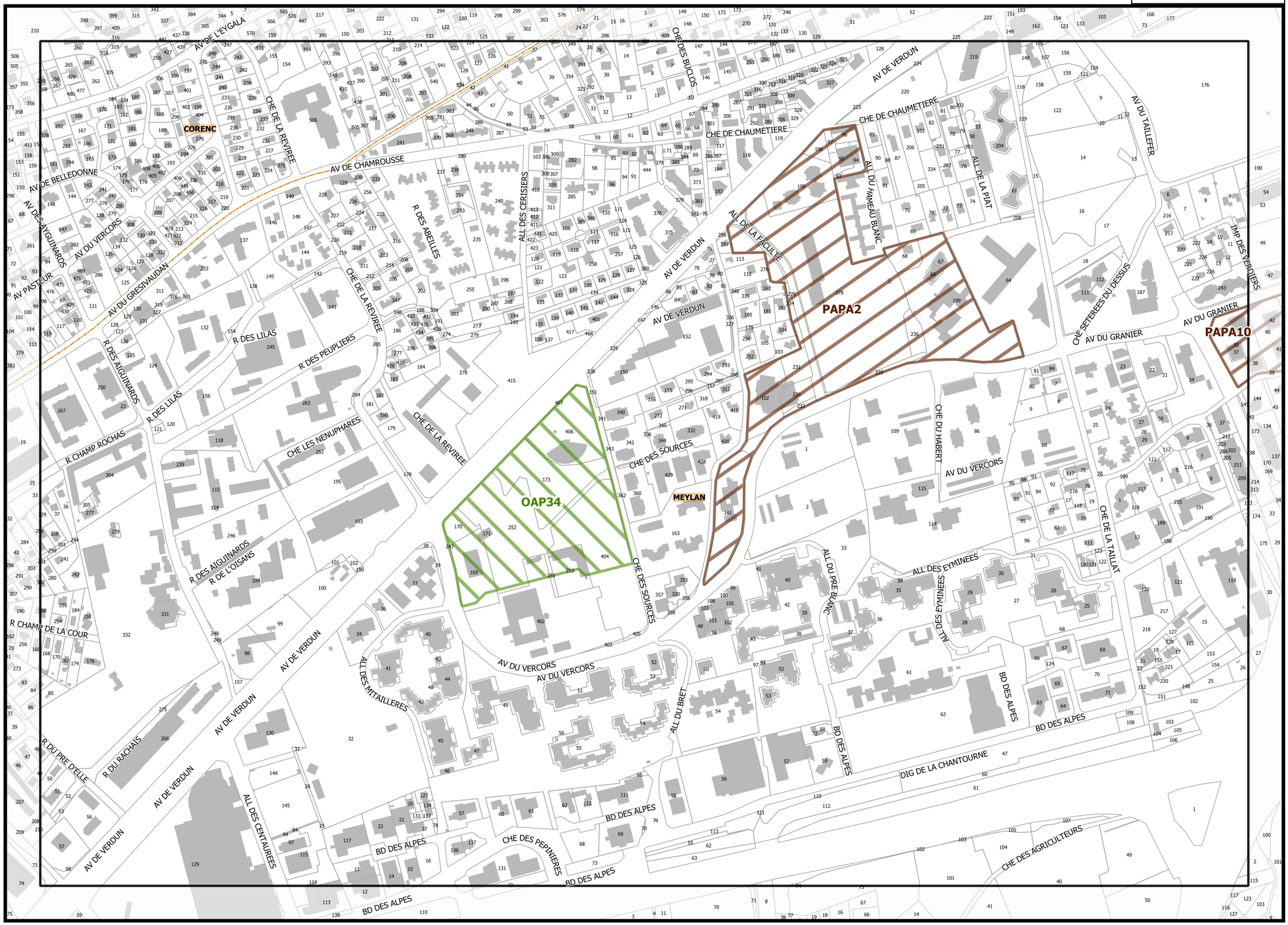

I11

K11

J12

Légende : se référer aux premières pages de l'atlas

Sources :
@ DGFiP Cadastre 2020
@ DREAL Auvergne Rhône-Alpes

0 75 150 m

REGLEMENT GRAPHIQUE

PLUi Plan Local d'Urbanisme intercommunal

Projet de modification n°1

G1_ATLAS DES OAP ET SECTEURS DE PROJET

K10

J11

L11

K12

PAPA10

MEYLAN

GIÈRES

R DES TISSERANDS
IMP DES VERRIERS
AV DU GRANIER
R STELLA MONTIS
CHE DE BERNIERE
CHE LE ROUTOIR
R CHENEVIERE
ALL DES FRENES
AV DES 4 CHEMINS
CHE DE CHARLAIX
ALL DU MIOU
CHE DU MONARIE
CHE DE BEAUSEJOUR
AV DE L'EUROPE
AV DE CHAMECHAUDE
CHE DES CLOS
CHE DU VIEUX CHENE
CHE DU VIEUX CHENE
CHE DU VIEUX CHENE
CHE DU VIEUX CHENE
AV DU TAILLEFER
CHE DE MALACHER
CHE DES AGRICULTEURS
CHE DES MALETTES
CHE DE LA CHARRIERE D'ENFER

Projet de modification n°1

G1_ATLAS DES OAP ET SECTEURS DE PROJET

REGLEMENT GRAPHIQUE

PLUi Plan Local d'Urbanisme intercommunal

Légende : se référer aux premières pages de l'atlas

Sources :
@ DGFiP Cadastre 2020
@ DREAL Auvergne Rhône-Alpes

0 75 150 m

L11

N11

Projet de modification n°1

REGLEMENT GRAPHIQUE

PLUi Plan Local d'Urbanisme intercommunal

G1_ATLAS DES OAP ET SECTEURS DE PROJET

Légende : se référer aux premières pages de l'atlas

Sources :
@ DGFiP Cadastre 2020
@ DREAL Auvergne Rhône-Alpes

M12

0 75 150 m

Planche n° E12

Projet de modification n°1

OAP75

SASSENAGE

FONTAINE

OAP23

R DU VINAY
AV DE LA FALAISE
R DU MOUCHEROTTE
R HECTOR BERLIOZ
R BEETHOVEN
R MOZART
AV DES BUISSIERES
ALL DES SAUGES
R DE LA CERISAIE
R DES SAPINS
R DE LA SAULEE
R DES TILLEULS
AV DE ROMANS
R DE L'ARGENTIERE
R DES PIES
R DE LA TREFFORINE
R ROBERT FINET
BD PAUL LANGEVIN
R DE LA REPUBLIQUE
R DE L'ABBAYE

Légende : se référer aux premières pages de l'atlas

Sources :
@ DGFiP Cadastre 2020
@ DREAL Auvergne Rhône-Alpes

E13

0 75 150 m

G1_ATLAS DES OAP ET SECTEURS DE PROJET

Planche n° F12

REGLEMENT GRAPHIQUE

PLUi Plan Local d'Urbanisme intercommunal

Projet de modification n°1

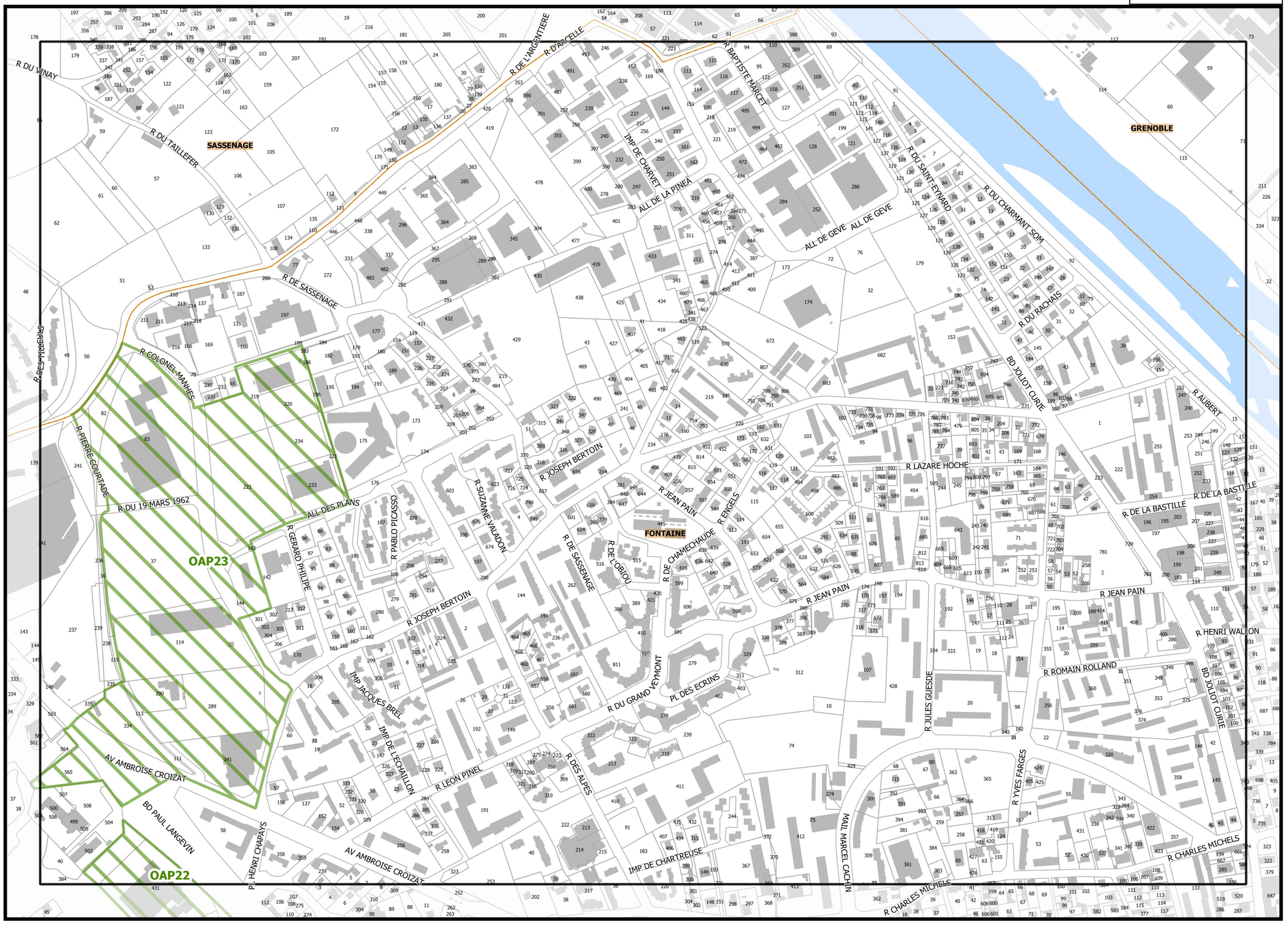

E12

G12

F13

Légende : se référer aux premières pages de l'atlas

Sources :
@ DGFiP Cadastre 2020
@ DREAL Auvergne Rhône-Alpes

0 75 150 m

G1_ATLAS DES OAP ET SECTEURS DE PROJET

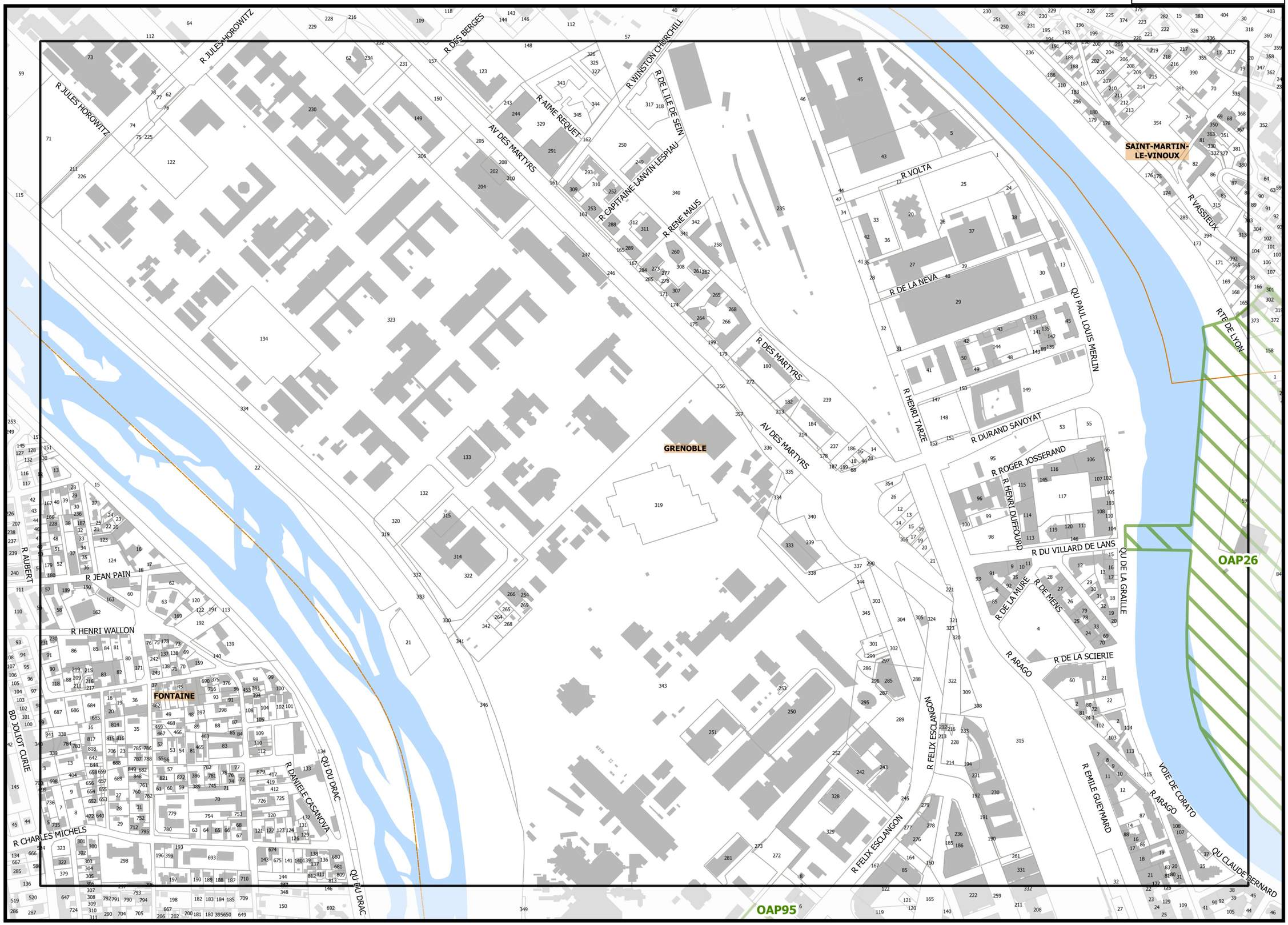

▲F12▲

▲H12▲

▼G13▼

Légende : se référer aux premières pages de l'atlas

Sources :
@ DGFiP Cadastre 2020
@ DREAL Auvergne Rhône-Alpes

0 75 150 m

Projet de modification n°1

G1_ATLAS DES OAP ET SECTEURS DE PROJET

Planche n° H12

REGLEMENT GRAPHIQUE

PLUi Plan Local d'Urbanisme intercommunal

Projet de modification n°1

SAINT-MARTIN-LE-VINOUX

GRENOBLE

LA TRONCHE

OAP26

PAPA3

CHE DES FAUVETTES
R DU 8 MAI 1945
R DU VERCORS
R TE DE CLEMENCIERES
R DU RACHAIS
RTE DE LYON
ART DE LYON
BD DE L'ESPLANADE
CHE DE LA ROCHETTE
SEN DE LA BASTILLE
CHE DU COTEAU
CHE DE LA BASTILLE
GRANDE RUE
QU EUGENE CHARPENAY
QU YERMOLOFF
QU DES ALLOBROGES
R DES POILUS
R MENON
QU JONGKIND
R TARILLON
R VENDRE
R DES FLEURS
R DE MORTILLET
R LACHMANN
AV MARECHAL RANDON
R LINNE
R BIZANET
R MASSENA
CHE DE RONDE
R AIMON DE CHISSE
BD MARECHAL LECLERC
PARC DE L'ILE VERTE
R SAINT-LAURENT
QU XAVIER JOUVIN
R MAURICE GIGNOUX
MTE DE L'ORME
MTE CHALEMONT
QU MOUNIER
QU PERRIERE
QU CLAUDE BROSSE
PL DE LAVALETTE
VOIE DE CORATO
QU DE FRANCE
QU STEPHANE JAY
R CUJAS
R BROCHERIE
R DU SOUVENIR
R COMMANDANT L'HERMINIER

Légende : se référer aux premières pages de l'atlas

Sources :
@ DGFiP Cadastre 2020
@ DREAL Auvergne Rhône-Alpes

0 75 150 m

G1_ATLAS DES OAP ET SECTEURS DE PROJET

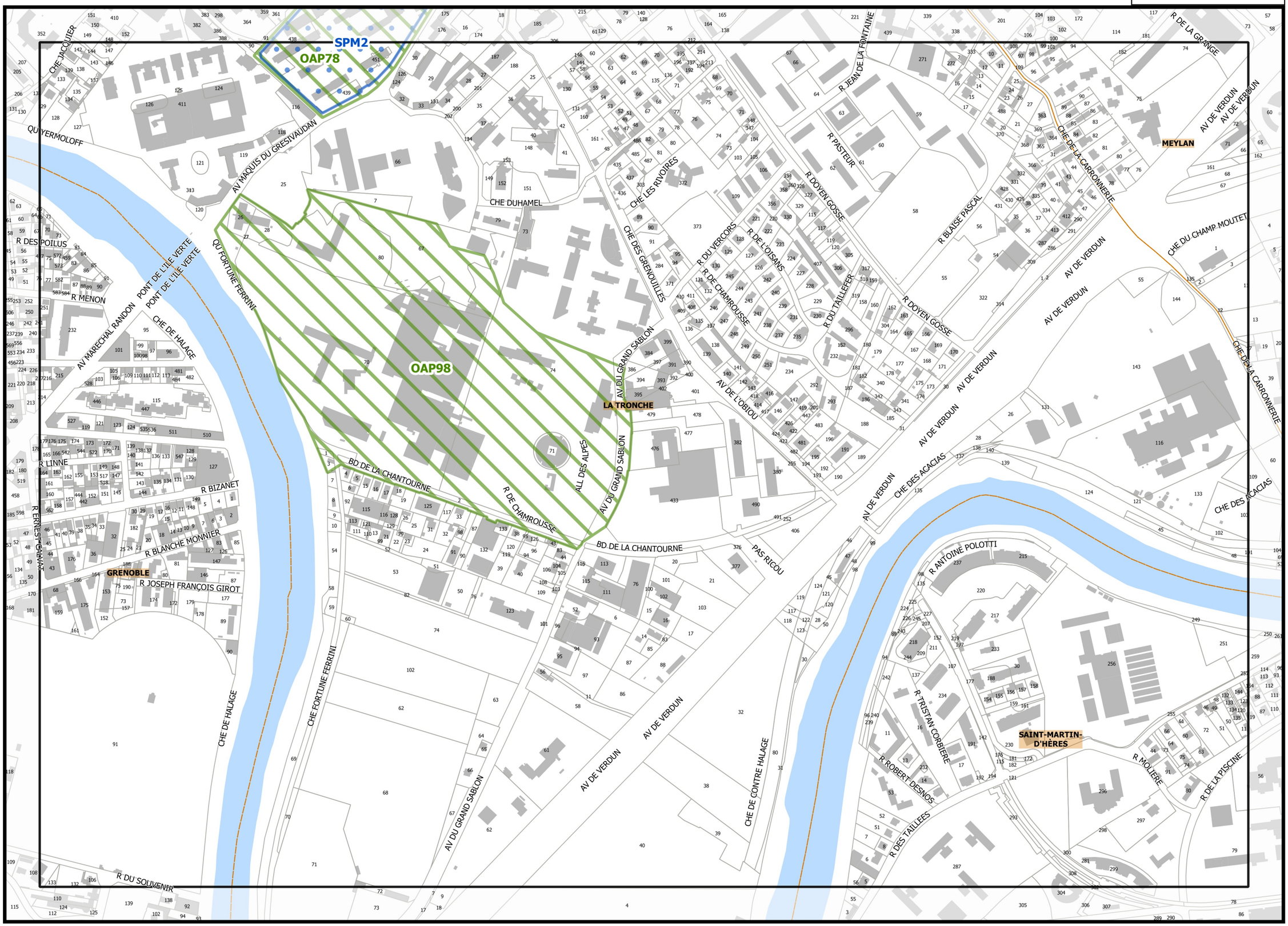

H12

J12

I13

G1_ATLAS DES OAP ET SECTEURS DE PROJET

Légende : se référer aux premières pages de l'atlas

Sources :
@ DGFiP Cadastre 2020
@ DREAL Auvergne Rhône-Alpes

0 75 150 m

Planche n° L12

REGLEMENT GRAPHIQUE

PLUi Plan Local d'Urbanisme intercommunal

Projet de modification n°1

G1_ATLAS DES OAP ET SECTEURS DE PROJET

Légende : se référer aux premières pages de l'atlas

Sources :
@ DGFiP Cadastre 2020
@ DREAL Auvergne Rhône-Alpes

0 75 150 m

M11

Planche n° M12

L12

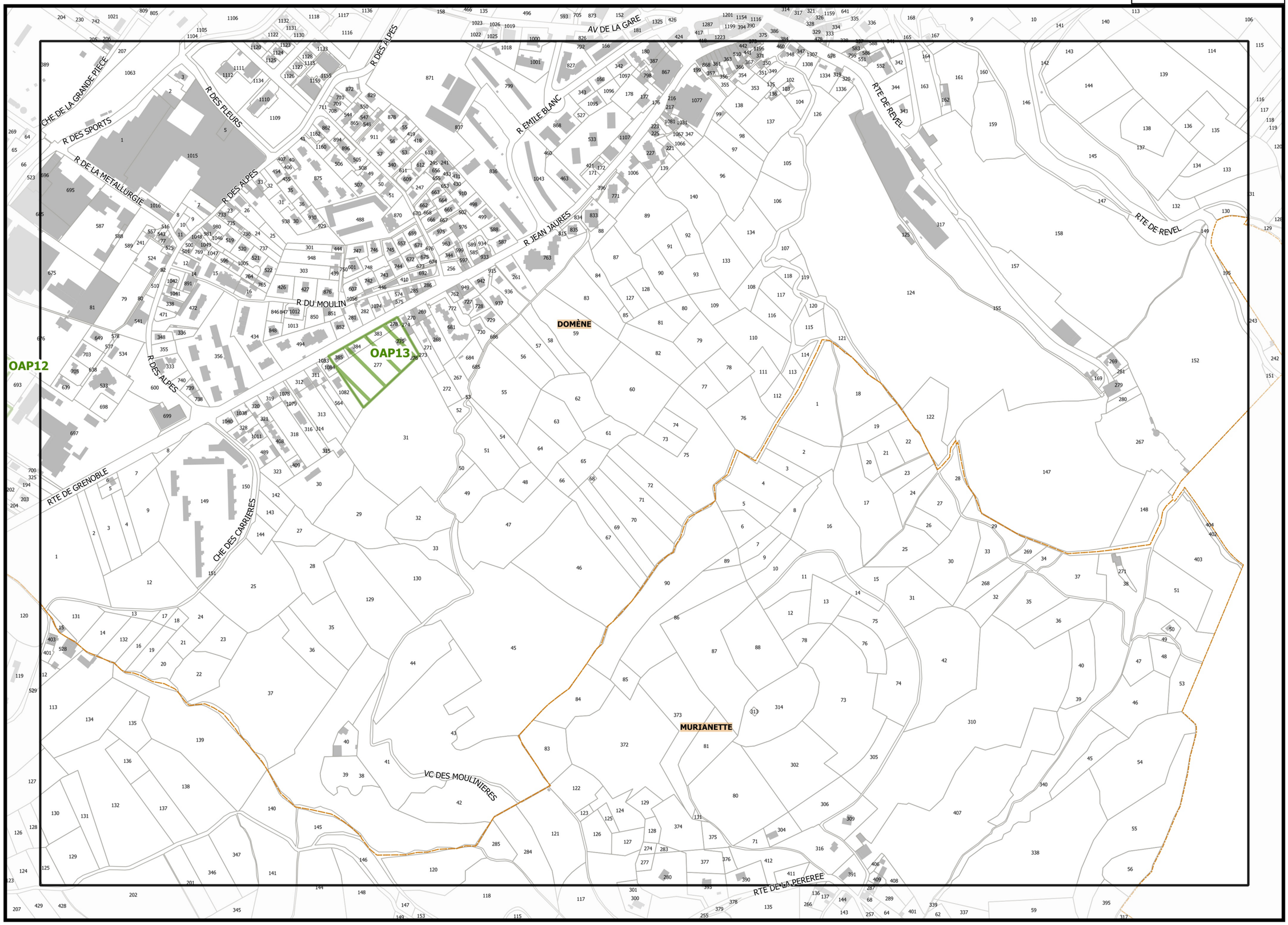

N12

M13

Légende : se référer aux premières pages de l'atlas

Sources :
@ DGFiP Cadastre 2020
@ DREAL Auvergne Rhône-Alpes

0 75 150 m

FLUI REGLEMENT GRAPHIQUE

Projet de modification n°1

G1_ATLAS DES OAP ET SECTEURS DE PROJET

Planche n° E13

REGLEMENT GRAPHIQUE

PLUi Plan Local d'Urbanisme intercommunal

Projet de modification n°1

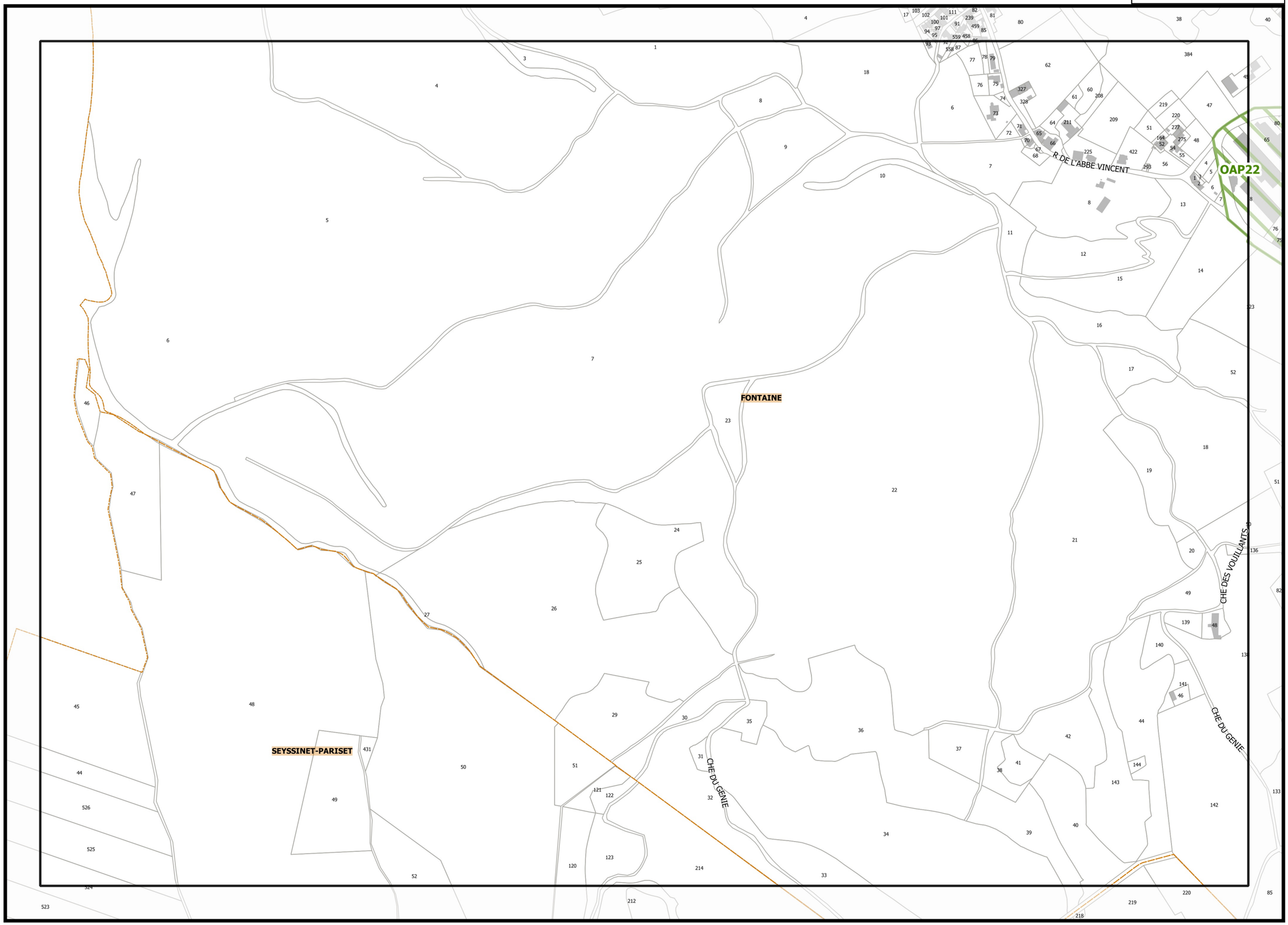

D13

F13

E14

Légende : se référer aux premières pages de l'atlas

Sources :
@ DGFiP Cadastre 2020
@ DREAL Auvergne Rhône-Alpes

0 75 150 m

G1_ATLAS DES OAP ET SECTEURS DE PROJET

Planche n° F13

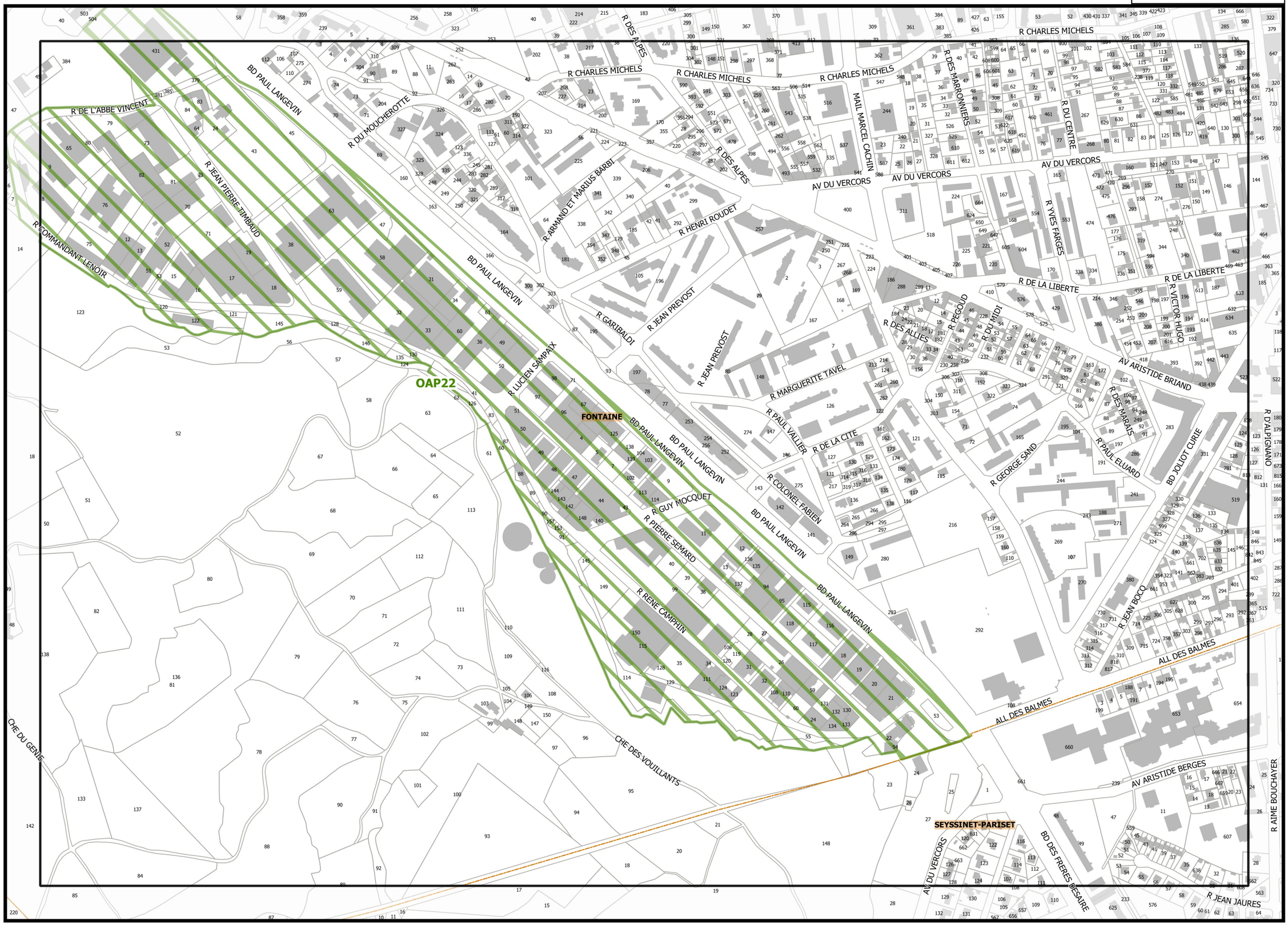

E13

G13

F14

Légende : se référer aux premières pages de l'atlas

Sources :
@ DGFiP Cadastre 2020
@ DREAL Auvergne Rhône-Alpes

0 75 150 m

FLUI REGLEMENT GRAPHIQUE

Projet de modification n°1

G1_ATLAS DES OAP ET SECTEURS DE PROJET

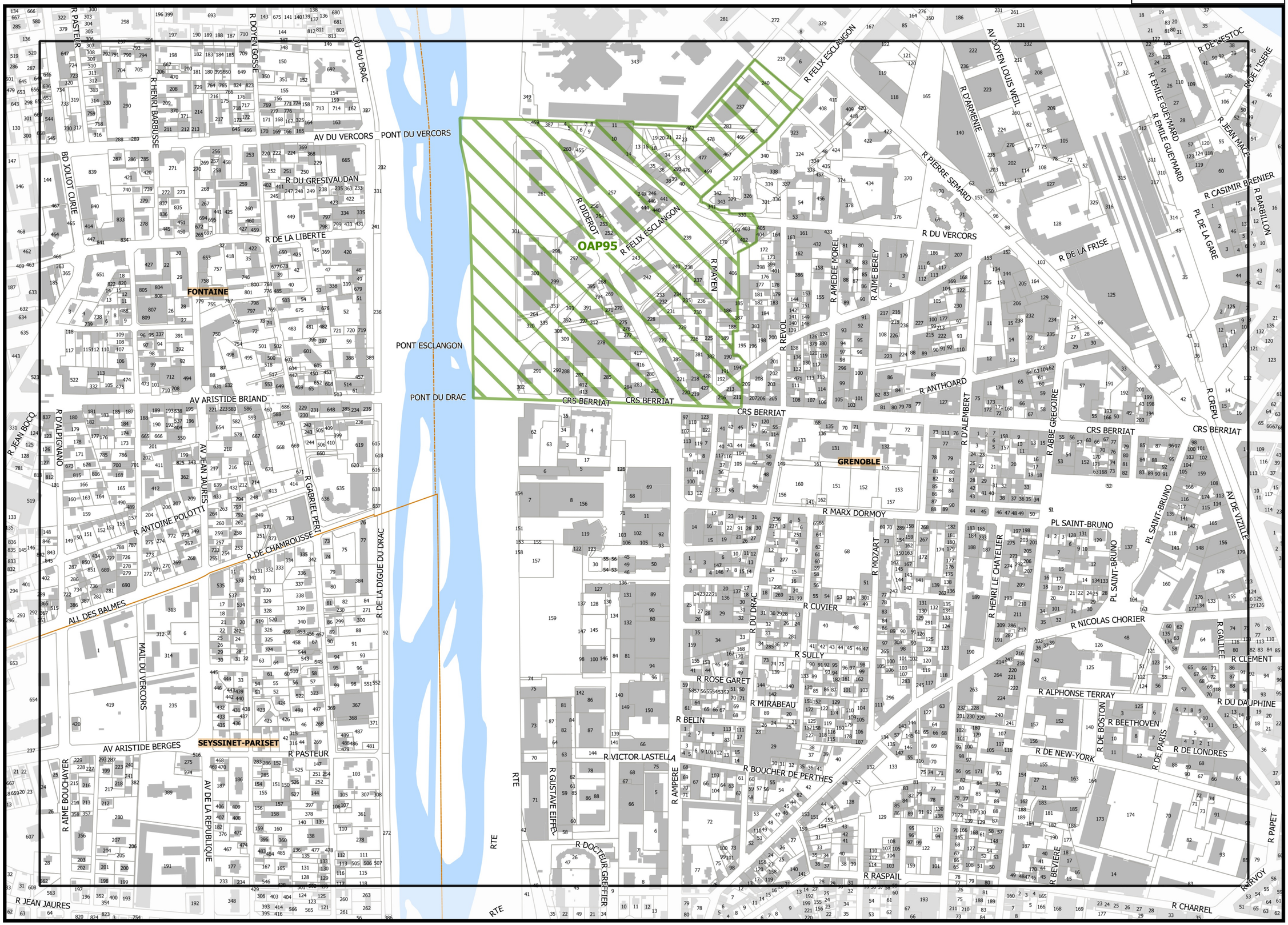

Légende : se référer aux premières pages de l'atlas

Sources :
@ DGFiP Cadastre 2020
@ DREAL Auvergne Rhône-Alpes

0 75 150 m

REGLEMENT GRAPHIQUE
PLUi Plan Local d'Urbanisme Intercommunal

Projet de modification n°1

G1_ATLAS DES OAP ET SECTEURS DE PROJET

H12

Planche n° H13

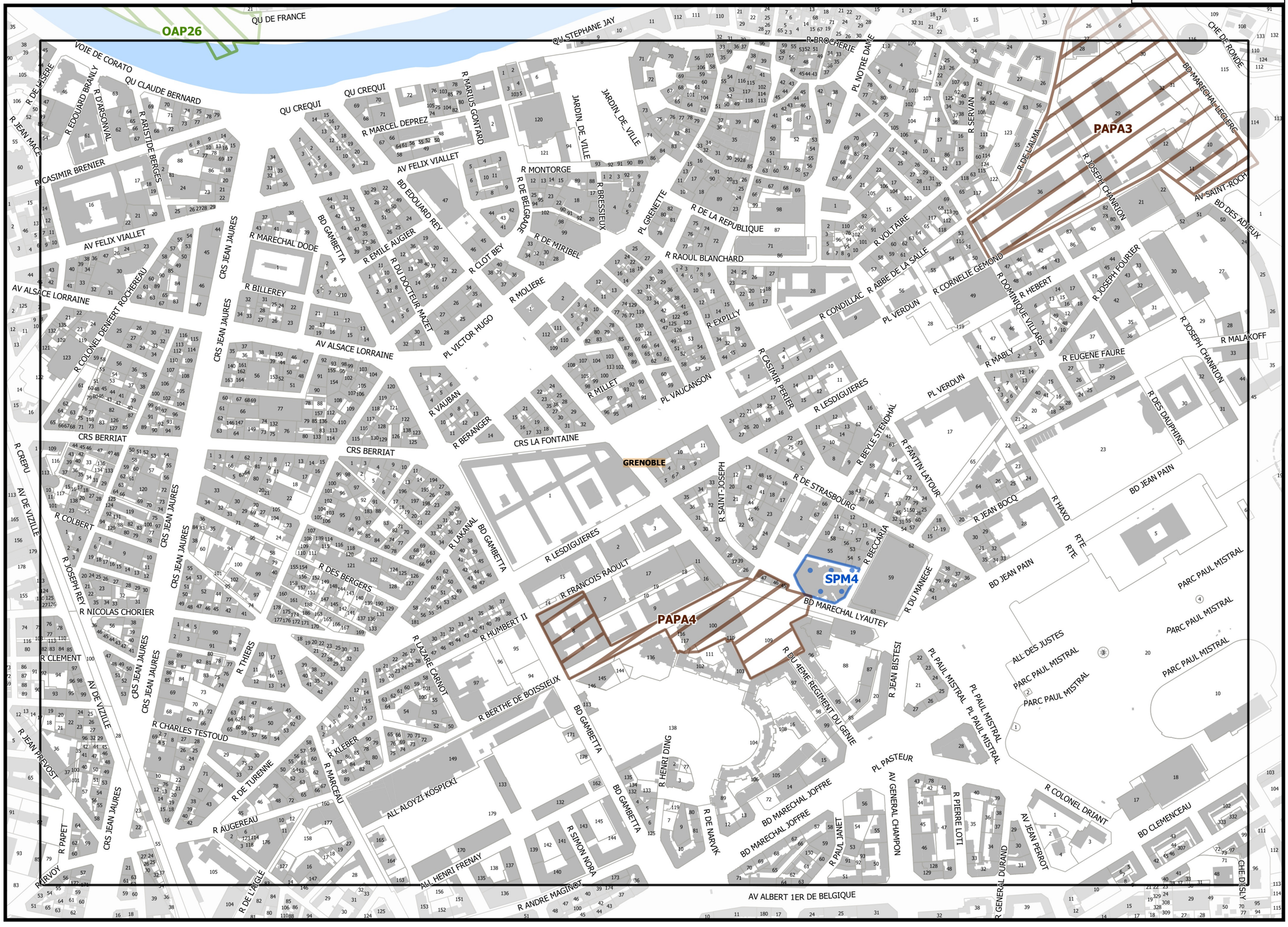

G13

I13

H14

Légende : se référer aux premières pages de l'atlas

Sources :
@ DGFiP Cadastre 2020
@ DREAL Auvergne Rhône-Alpes

0 75 150 m

REGLEMENT GRAPHIQUE

Projet de modification n°1

G1_ATLAS DES OAP ET SECTEURS DE PROJET

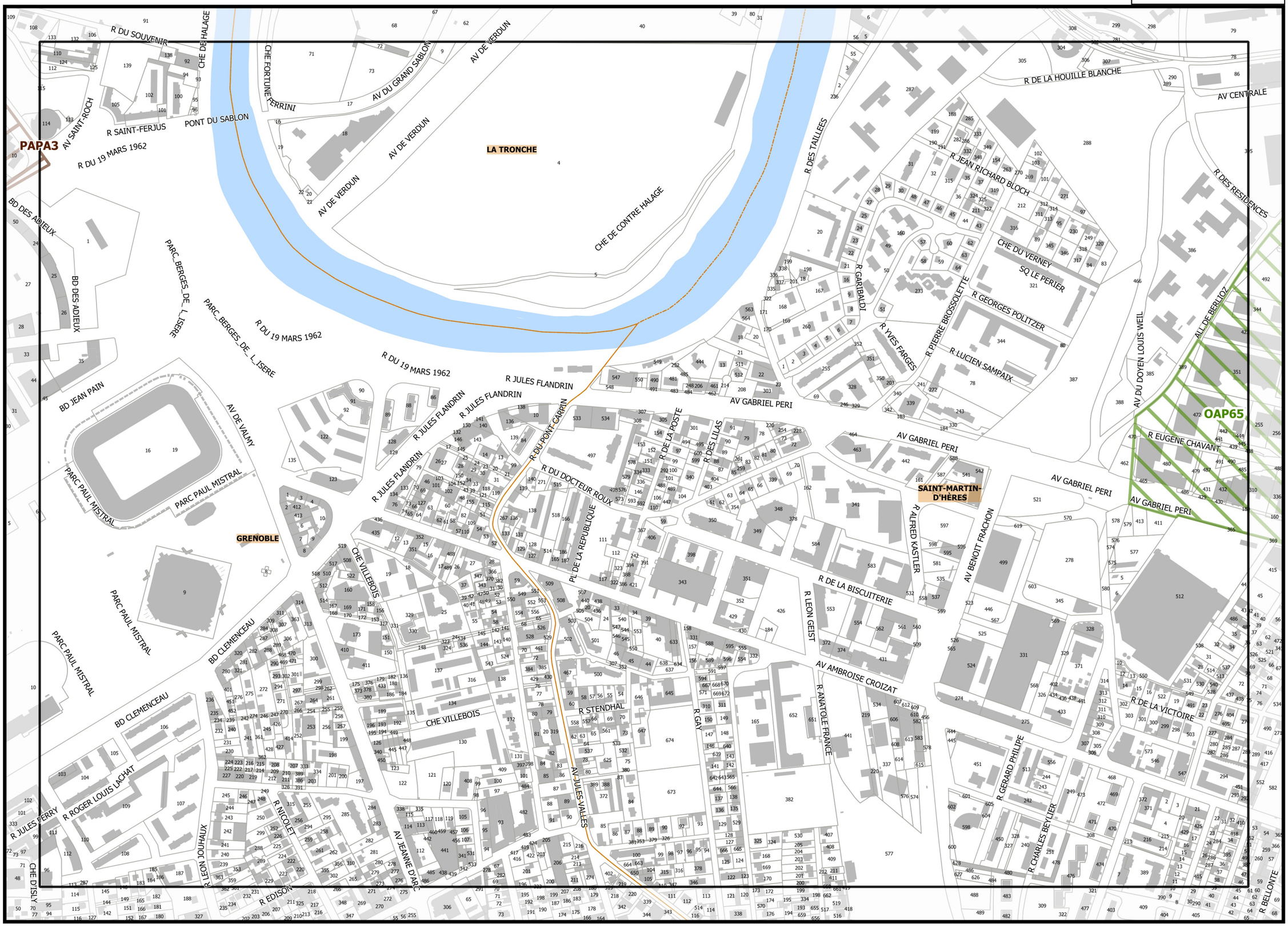

Légende : se référer aux premières pages de l'atlas

Sources :
@ DGFiP Cadastre 2020
@ DREAL Auvergne Rhône-Alpes

0 75 150 m

REGLEMENT GRAPHIQUE
PLUi Plan Local d'Urbanisme intercommunal

Projet de modification n°1

G1_ATLAS DES OAP ET SECTEURS DE PROJET

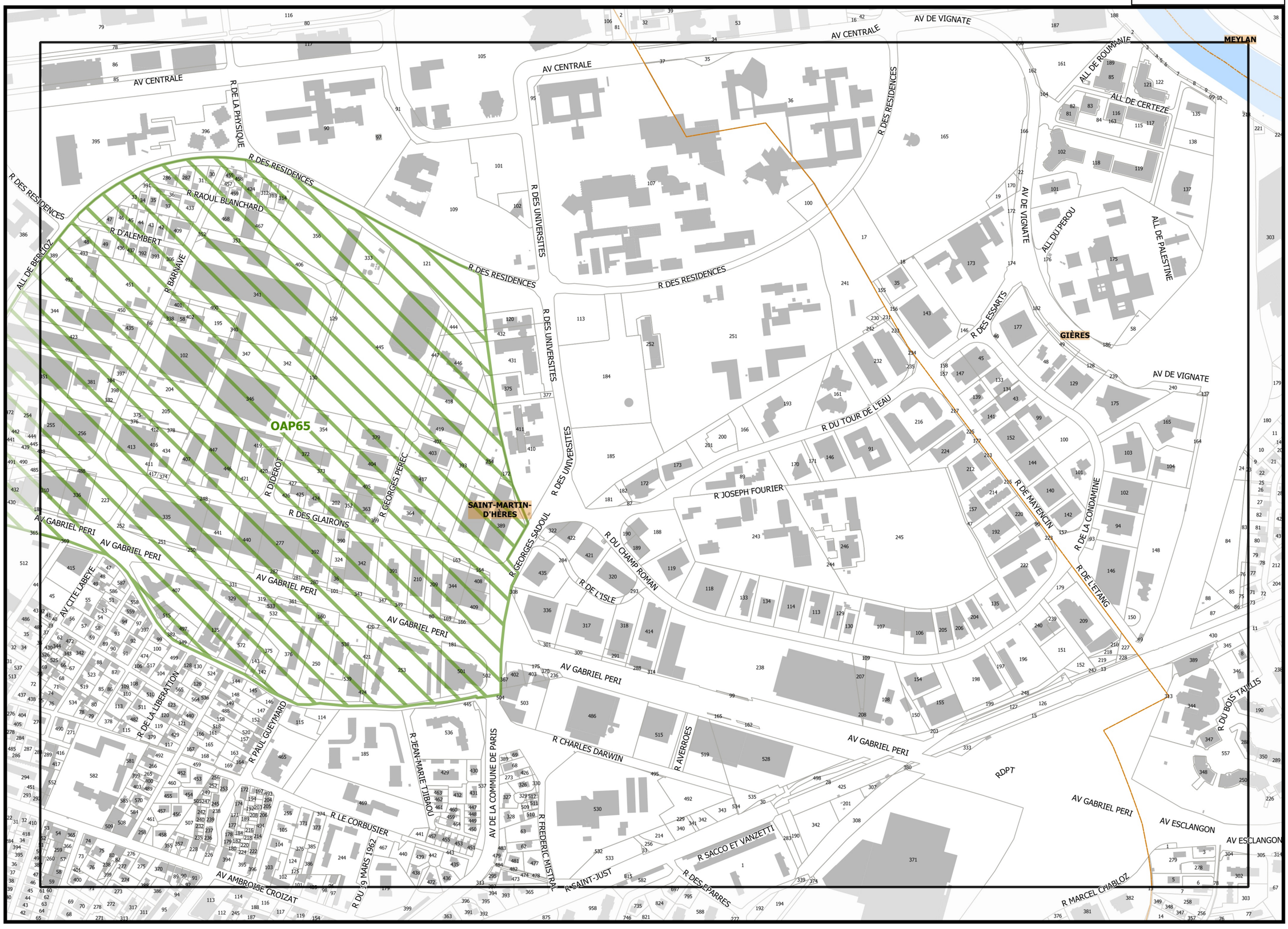

I13

K13

J14

Légende : se référer aux premières pages de l'atlas

Sources :
@ DGFiP Cadastre 2020
@ DREAL Auvergne Rhône-Alpes

0 75 150 m

REGLEMENT GRAPHIQUE
PLUi

Projet de modification n°1

G1_ATLAS DES OAP ET SECTEURS DE PROJET

Planche n° L13

REGLEMENT GRAPHIQUE

PLUi Plan Local d'Urbanisme intercommunal

Projet de modification n°1

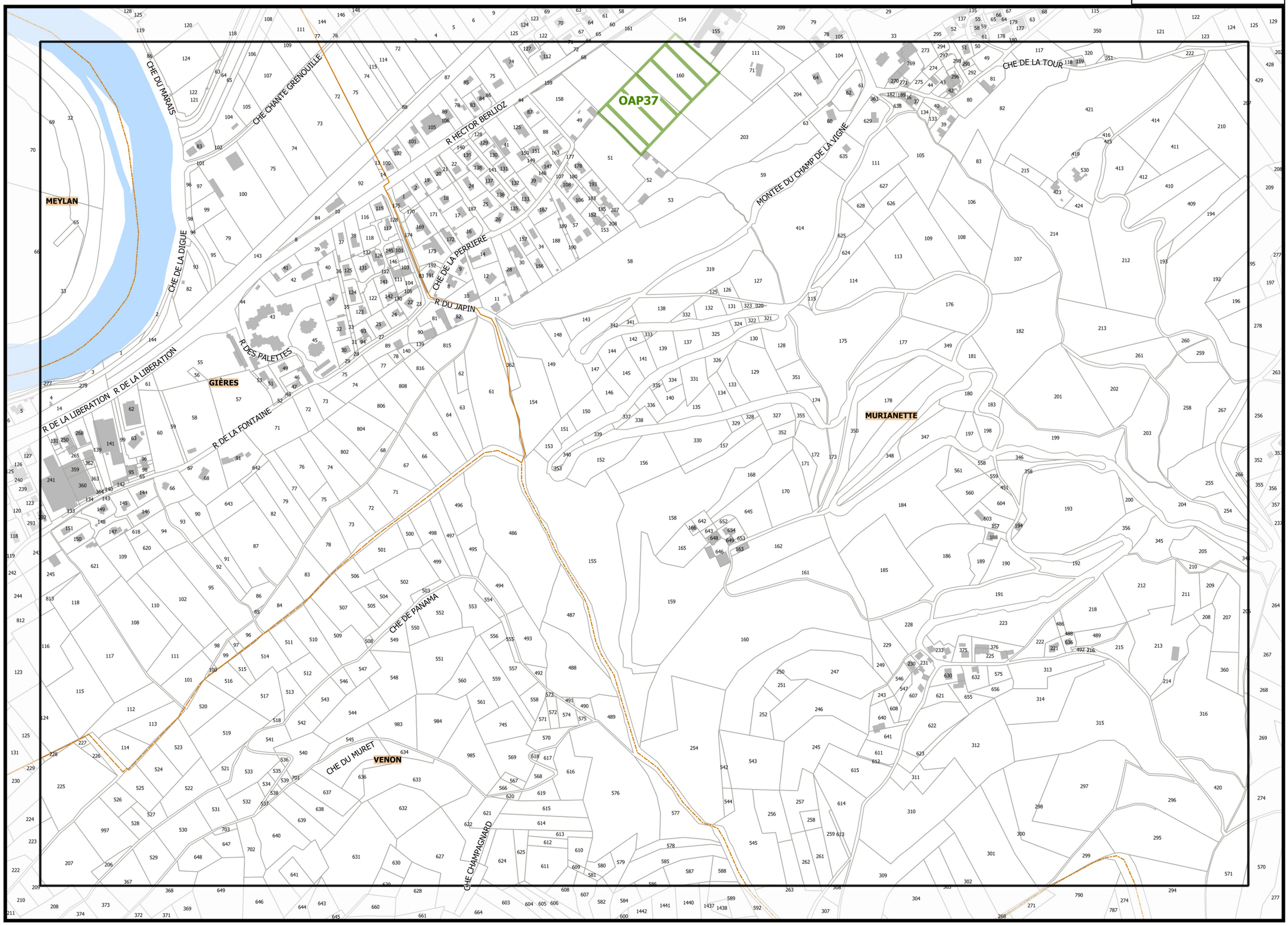

K13

M13

L14

Légende : se référer aux premières pages de l'atlas

Sources :
@ DGFiP Cadastre 2020
@ DREAL Auvergne Rhône-Alpes

0 75 150 m

G1_ATLAS DES OAP ET SECTEURS DE PROJET

E14

G14

F15

Projet de modification n°1

REGLEMENT GRAPHIQUE

G1_ATLAS DES OAP ET SECTEURS DE PROJET

Légende : se référer aux premières pages de l'atlas

Sources :
@ DGFiP Cadastre 2020
@ DREAL Auvergne Rhône-Alpes

0 75 150 m

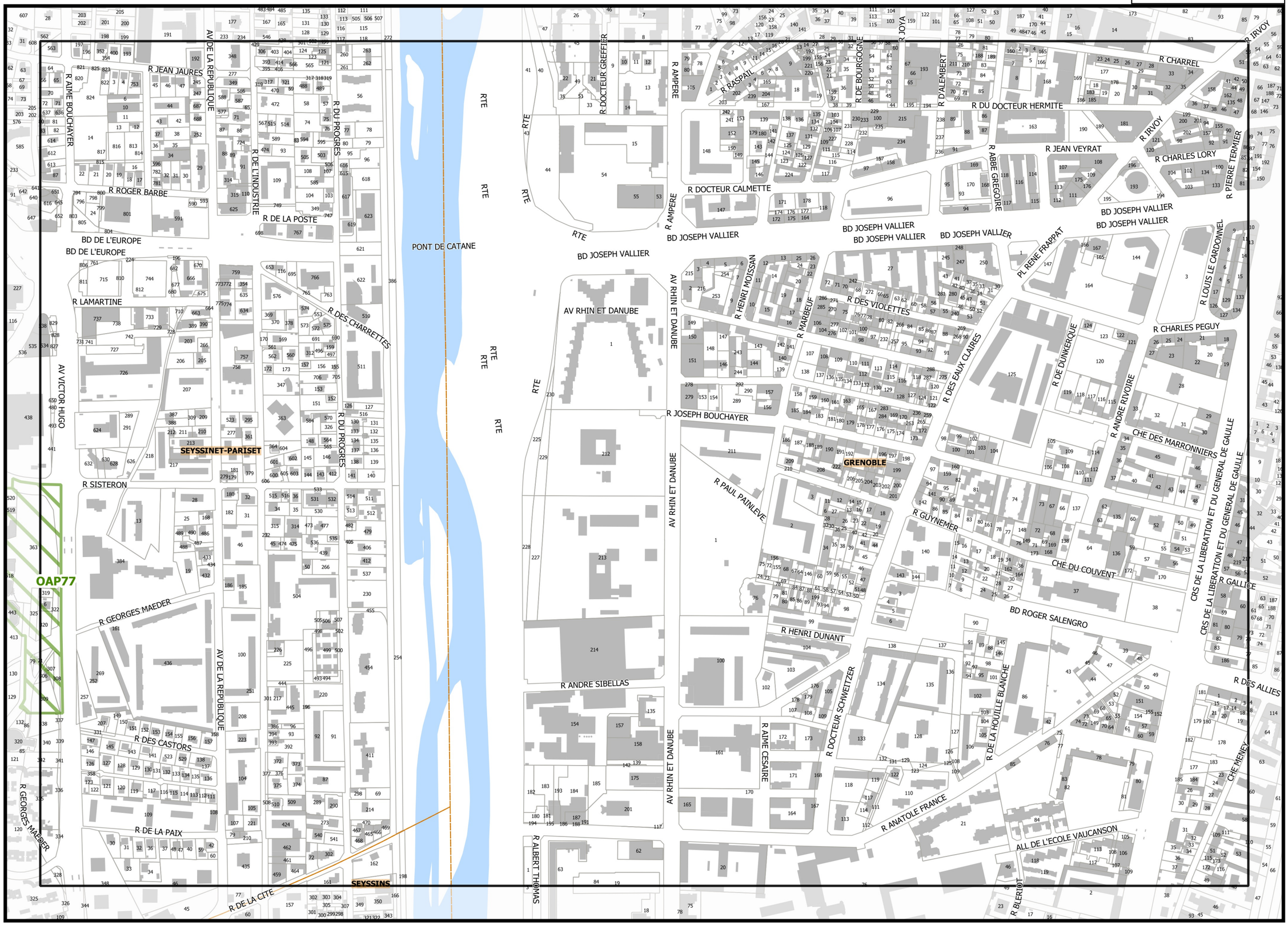

Légende : se référer aux premières pages de l'atlas

Sources :
@ DGFiP Cadastre 2020
@ DREAL Auvergne Rhône-Alpes

0 75 150 m

Projet de modification n°1

G1_ATLAS DES OAP ET SECTEURS DE PROJET

Planche n° H14

SPM3

GRENOBLE

R IRVOY
R CHARREL
R PIERRE DUPONT
R PIERRE TERMIER
CRS JEAN JAURES
R GENERAL JANSSEN
R COLONEL LANOYERIE
R DE L'AIGLE
R COLONEL DUMONT
ALL HENRI FRENAY
R DESAIX
R ANDRE MAGINOT
BD MARECHAL FOCH
R NESTOR CORNIER
R PAUL JANET
AV ALBERT 1ER DE BELGIQUE
R GENERAL DURAND
R JULES FERRY
R DES GOURMETS
R COLONEL BOUGAULT
R MARCEL PORTE
R MALLIFAUD
R MOYRAND
R DE LA BAJATIERE
R GERMAIN
R LAVOISIER
R KRUGER
R DE STALINGRAD
R ELISEE RECLUS
R GENERAL FERRIE
R ELISEE CHATIN
R DUPLOYE
R DE CHAMROUSSE
R DES DEPORTES DU 11 NOVEMBRE 1943
R ROGER GUIGUE
R GAY LUSSAC
R MARCEL PERETTO
AV MARCELIN BERTHELOT
R MONGE
CHE DE L'EGLISE
AV JEAN PERROT
R PONSARD
CHE DE GORDES
R LOUIS VIDAL
PAS DU CONSERVATOIRE
R EDOUARD VAILLANT
R MONTESQUIEU
R DOCTEUR BORDIER
R EMILE ZOLA
R DES CHARMILLES
R GUSTAVE FLAUBERT
R GEORGE SAND
R PAUL CLAUDEL
R GERARD PHILIPE
R FEDERICO GARCIA LORCA
R NINON VALLIN
R SIDI BRAHIM
R LE BRIX
R LEO LAGRANGE
AV ROCHAMBEAU
CRS DE LA LIBERATION
AV DU GENERAL DE GAULLE
R GALLICE
R GENERAL MANGIN
R JACQUARD
R JOHN KENNEDY
R LOUVOIS
R CHATEAUBRIAND
R FRANKLIN
R DROUOT
R CHARCOT
R HONORE DE BALZAC
R DES ALLIES
CHE MEYEY
CHE DES ALPINS
R MARQUIAN
R AMABLE MATUSSIERE

REGLEMENT GRAPHIQUE
PLUi
Par Lavel d'Absolue Intercommunal

Projet de modification n°1

G1_ATLAS DES OAP ET SECTEURS DE PROJET

Légende : se référer aux premières pages de l'atlas

Sources :
@ DGFiP Cadastre 2020
@ DREAL Auvergne Rhône-Alpes

0 75 150 m

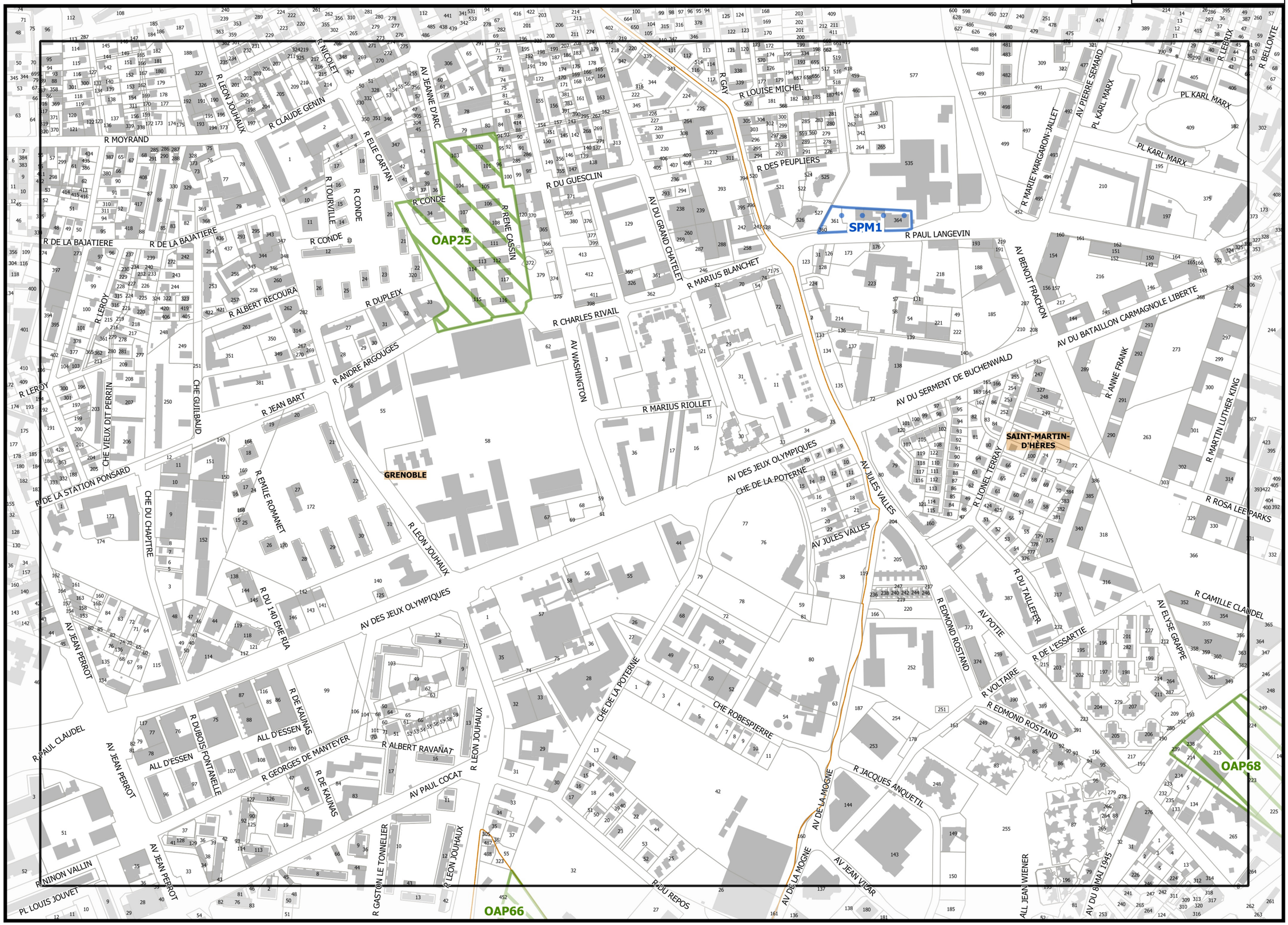

H14

J14

I15

Légende : se référer aux premières pages de l'atlas

Sources :
@ DGFiP Cadastre 2020
@ DREAL Auvergne Rhône-Alpes

0 75 150 m

REGLEMENT GRAPHIQUE

Projet de modification n°1

G1_ATLAS DES OAP ET SECTEURS DE PROJET

J13

Planche n° J14

I14

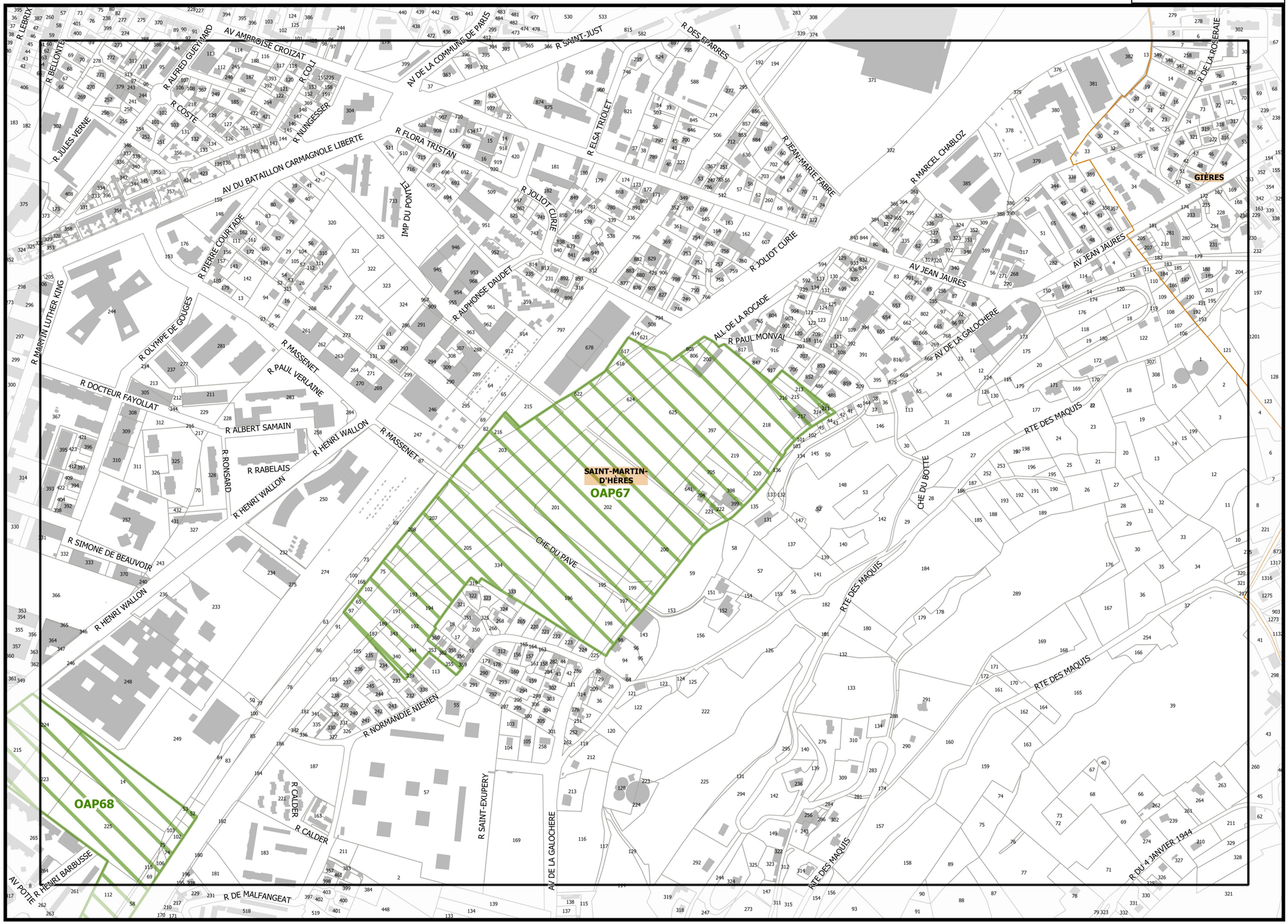

K14

J15

Légende : se référer aux premières pages de l'atlas

Sources :
@ DGFiP Cadastre 2020
@ DREAL Auvergne Rhône-Alpes

0 75 150 m

FLUI REGLEMENT GRAPHIQUE

Projet de modification n°1

G1_ATLAS DES OAP ET SECTEURS DE PROJET

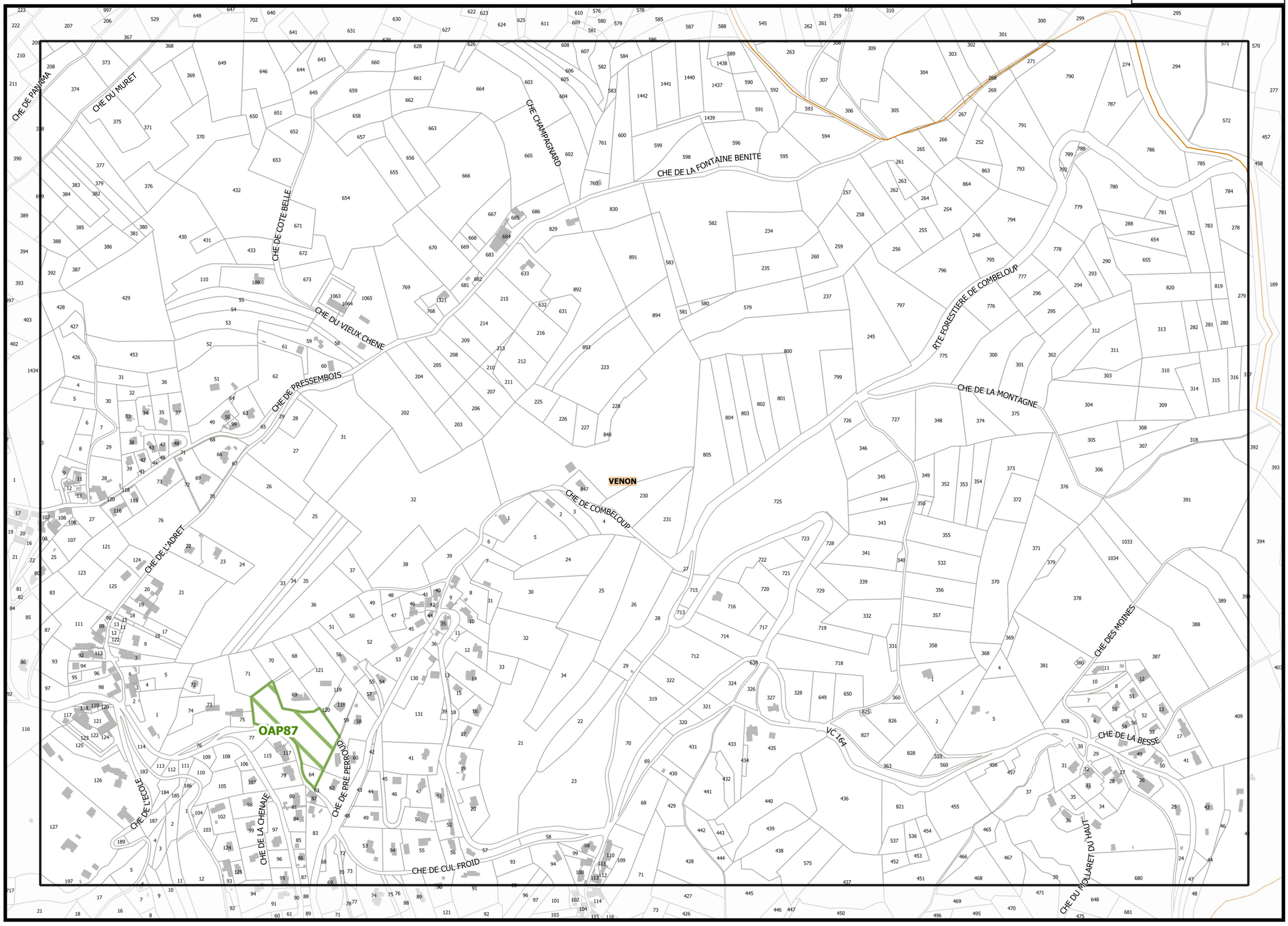

K14

M14

L15

REGLEMENT GRAPHIQUE

PLUi Plan Local d'Urbanisme Intercommunal

Projet de modification n°1

G1_ATLAS DES OAP ET SECTEURS DE PROJET

Légende : se référer aux premières pages de l'atlas

Sources :
@ DGFiP Cadastre 2020
@ DREAL Auvergne Rhône-Alpes

0 75 150 m

Planche n° G15

REGLEMENT GRAPHIQUE

PLUi Plan Local d'Urbanisme intercommunal

Projet de modification n°1

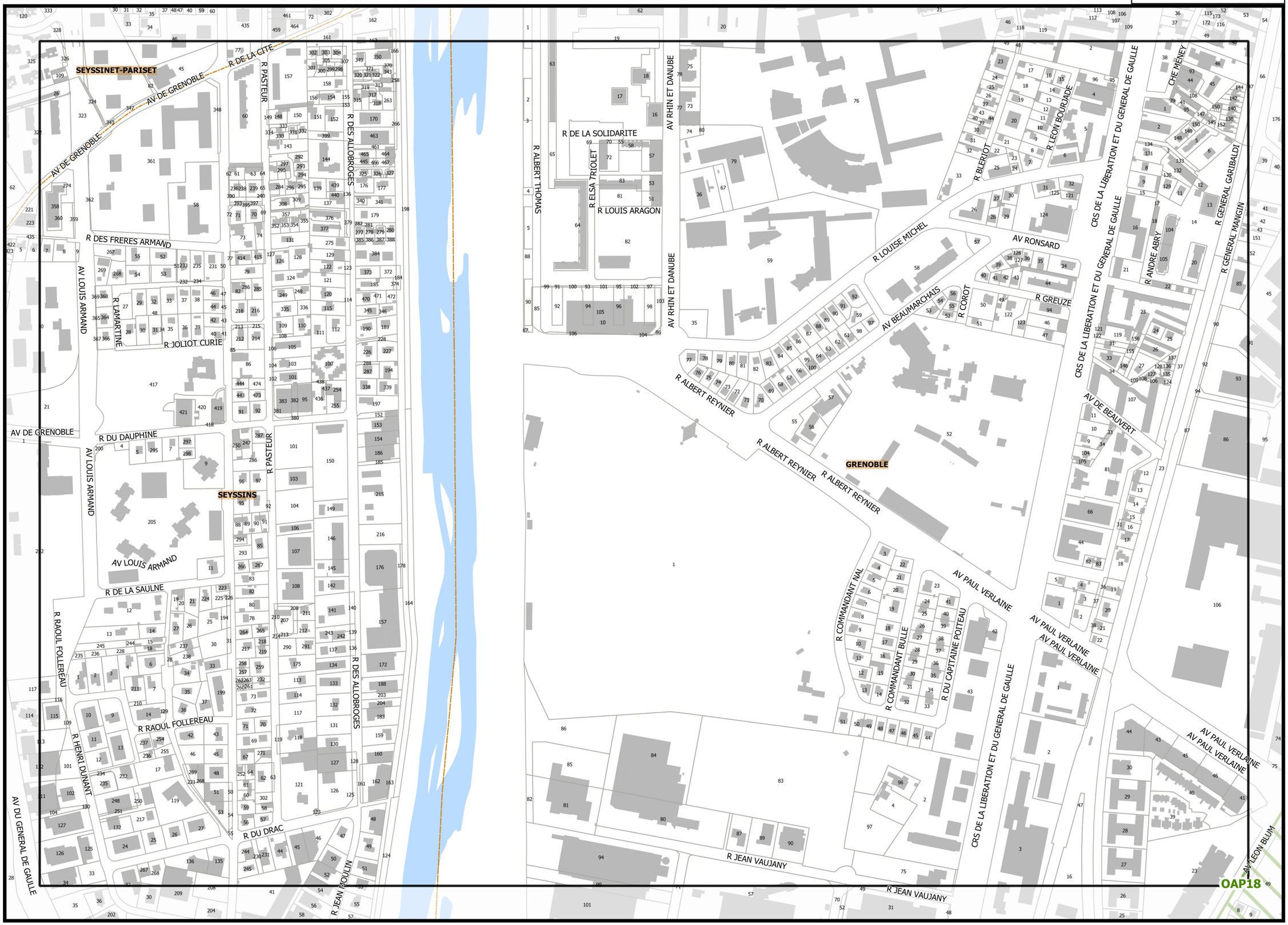

Légende : se référer aux premières pages de l'atlas

Sources :
@ DGFiP Cadastre 2020
@ DREAL Auvergne Rhône-Alpes

0 75 150 m

G1_ATLAS DES OAP ET SECTEURS DE PROJET

G15

I15

H16

Projet de modification n°1

REGLEMENT GRAPHIQUE

PLUi Plan Local d'Urbanisme intercommunal

G1_ATLAS DES OAP ET SECTEURS DE PROJET

Légende : se référer aux premières pages de l'atlas

Sources :
@ DGFiP Cadastre 2020
@ DREAL Auvergne Rhône-Alpes

0 75 150 m

Planche n° I15

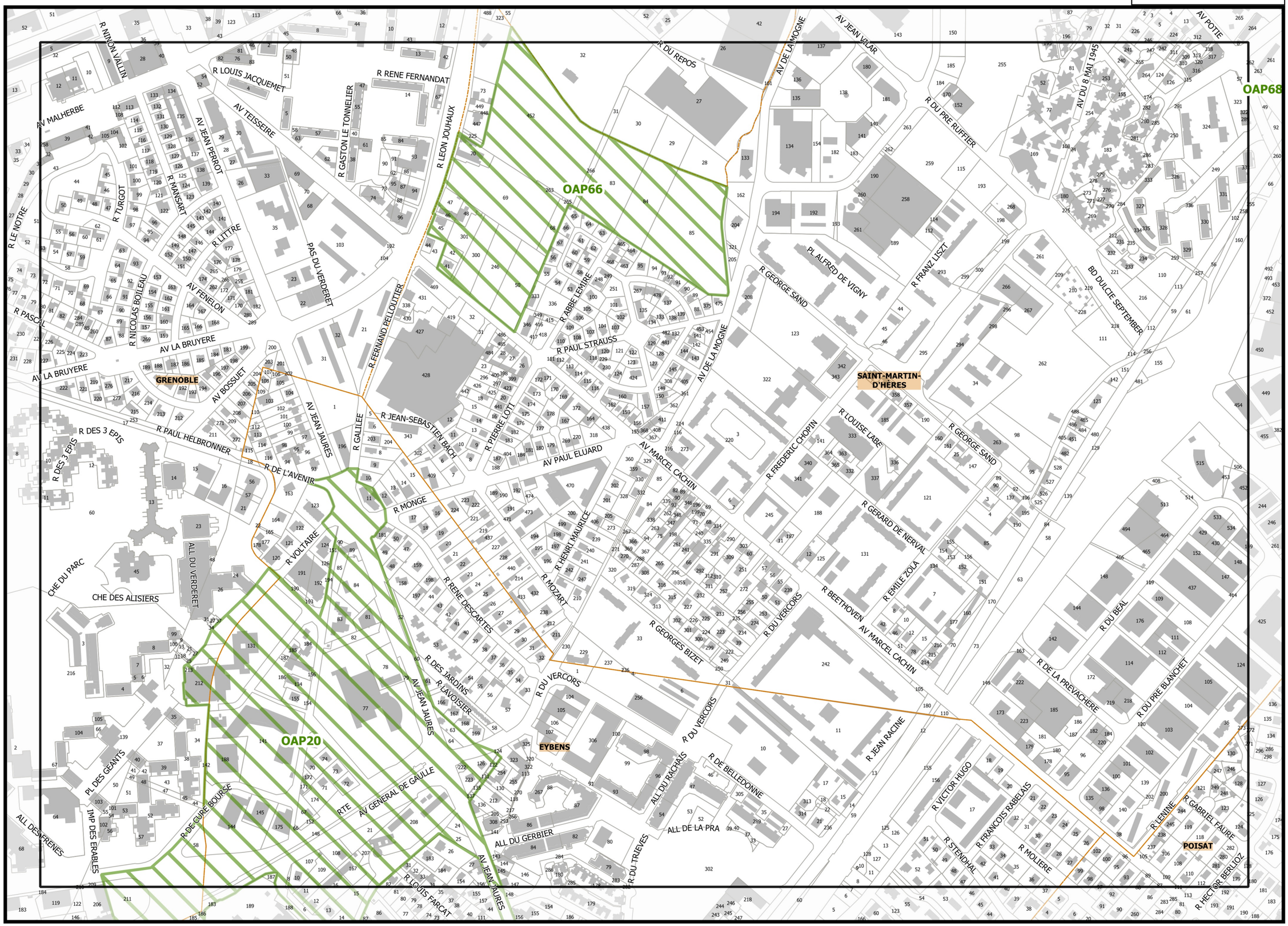

Légende : se référer aux premières pages de l'atlas

Sources :
@ DGFiP Cadastre 2020
@ DREAL Auvergne Rhône-Alpes

0 75 150 m

FLUI REGLEMENT GRAPHIQUE

Projet de modification n°1

G1_ATLAS DES OAP ET SECTEURS DE PROJET

◀I15

K15▶

▼J16

Légende : se référer aux premières pages de l'atlas

Sources :
@ DGFiP Cadastre 2020
@ DREAL Auvergne Rhône-Alpes

0 75 150 m

REGLEMENT GRAPHIQUE
PLUi
Plan Local d'Urbanisme intercommunal

Projet de modification n°1

G1_ATLAS DES OAP ET SECTEURS DE PROJET

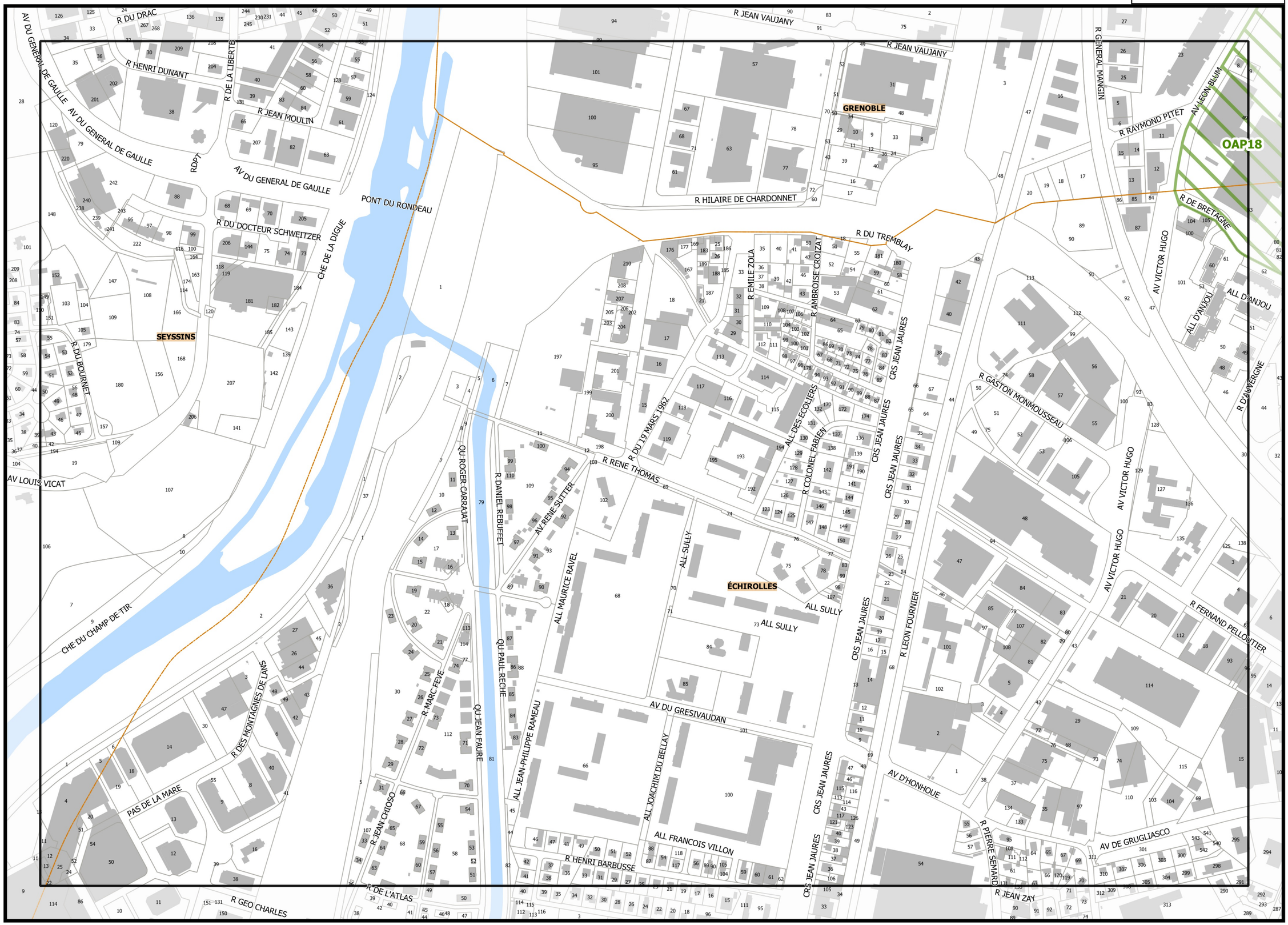

▲F16

▲H16

▼G17

Légende : se référer aux premières pages de l'atlas

Sources :
@ DGFiP Cadastre 2020
@ DREAL Auvergne Rhône-Alpes

0 75 150 m

REGLEMENT GRAPHIQUE

PLUi Plan Local d'Urbanisme intercommunal

Projet de modification n°1

G1_ATLAS DES OAP ET SECTEURS DE PROJET

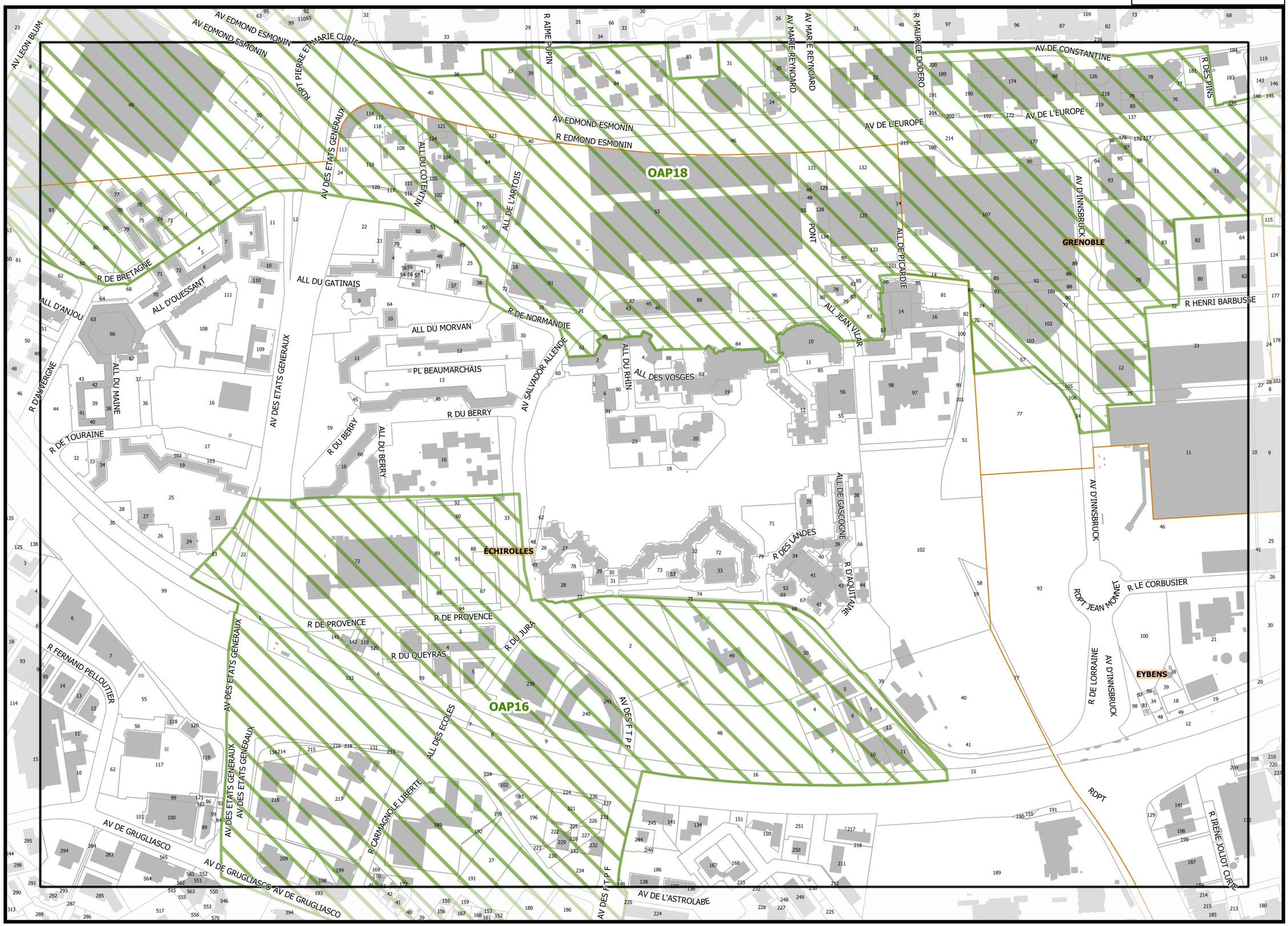

Légende : se référer aux premières pages de l'atlas

Sources :
@ DGFiP Cadastre 2020
@ DREAL Auvergne Rhône-Alpes

0 75 150 m

Planche n° I16

H16

J16

Projet de modification n°1

G1_ATLAS DES OAP ET SECTEURS DE PROJET

Légende : se référer aux premières pages de l'atlas

Sources :
@ DGFiP Cadastre 2020
@ DREAL Auvergne Rhône-Alpes

0 75 150 m

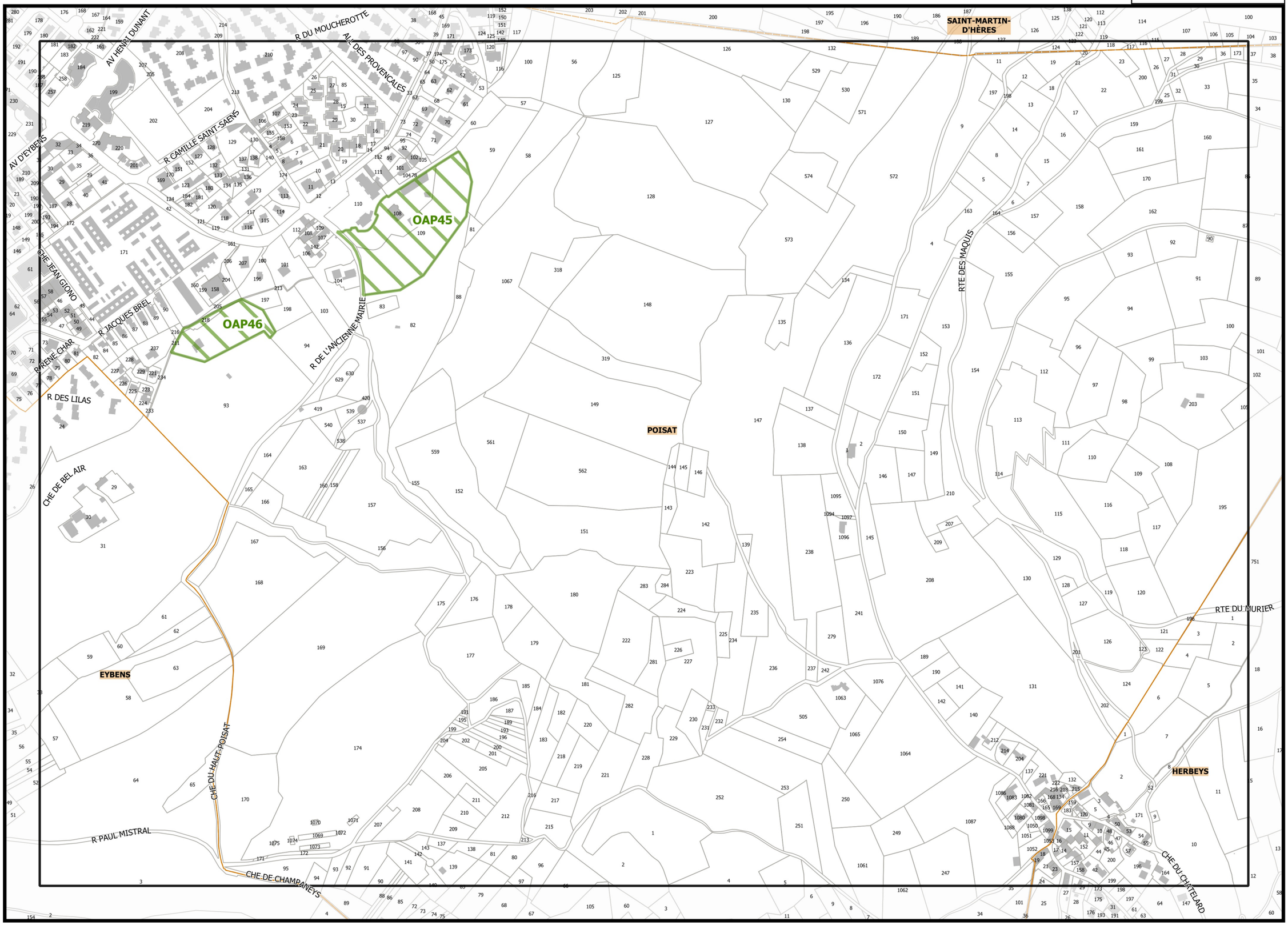

I16

K16

J17

Légende : se référer aux premières pages de l'atlas

Sources :
@ DGFiP Cadastre 2020
@ DREAL Auvergne Rhône-Alpes

0 75 150 m

REGLEMENT GRAPHIQUE
PLUi Plan Local d'Urbanisme intercommunal

Projet de modification n°1

G1_ATLAS DES OAP ET SECTEURS DE PROJET

Planche n° G17

REGLEMENT GRAPHIQUE

PLUi Plan Local d'Urbanisme intercommunal

Projet de modification n°1

Légende : se référer aux premières pages de l'atlas

Sources :
@ DGFiP Cadastre 2020
@ DREAL Auvergne Rhône-Alpes

0 75 150 m

G1_ATLAS DES OAP ET SECTEURS DE PROJET

H16

Planche n° H17

G17

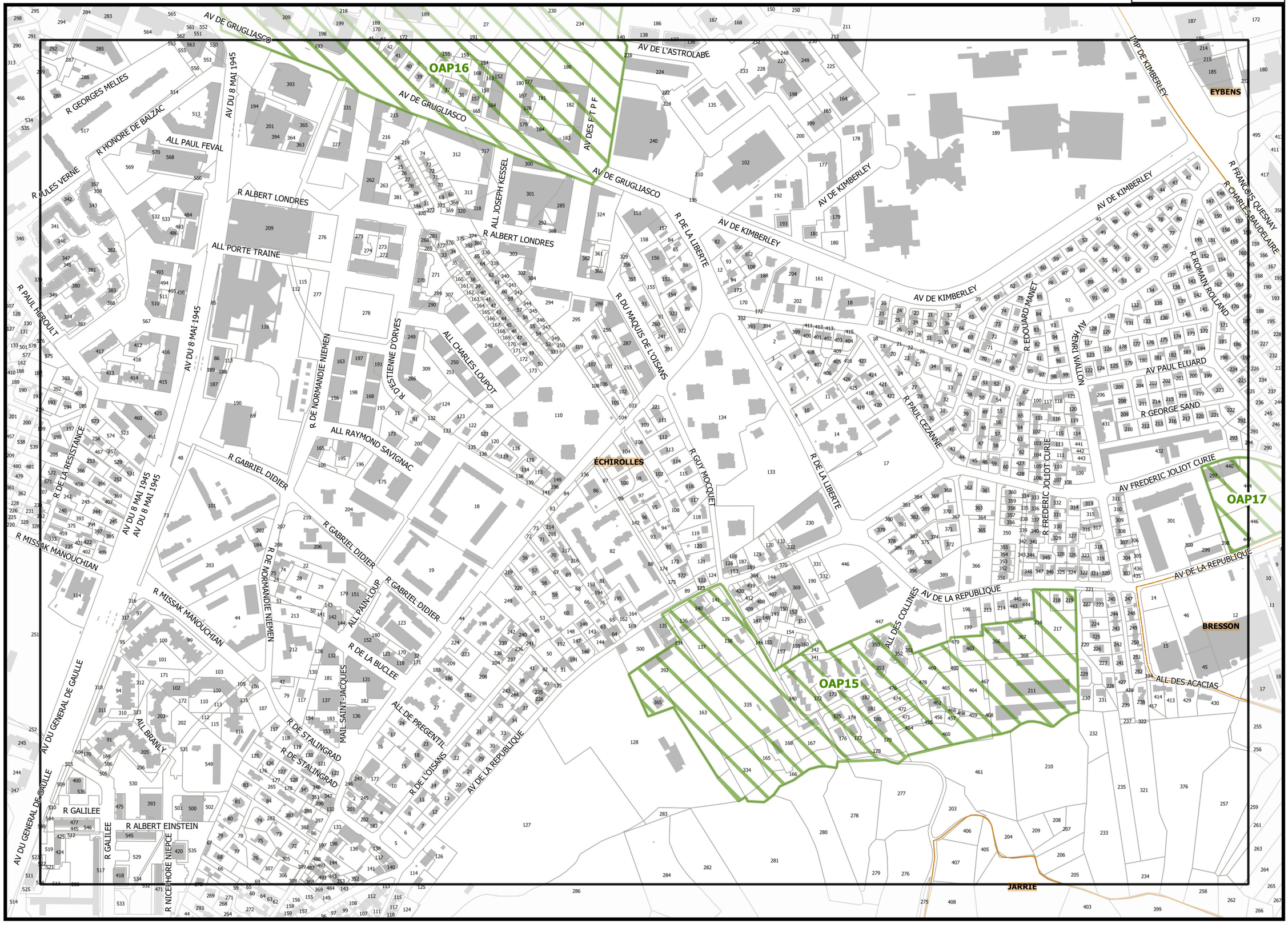

I17

H18

Légende : se référer aux premières pages de l'atlas

Sources :
@ DGFiP Cadastre 2020
@ DREAL Auvergne Rhône-Alpes

0 75 150 m

FLUI REGLEMENT GRAPHIQUE

Projet de modification n°1

G1_ATLAS DES OAP ET SECTEURS DE PROJET

H17

J17

REGLEMENT GRAPHIQUE

PLUi

Projet de modification n°1

G1_ATLAS DES OAP ET SECTEURS DE PROJET

Légende : se référer aux premières pages de l'atlas

Sources :
@ DGFiP Cadastre 2020
@ DREAL Auvergne Rhône-Alpes

I18

0 75 150 m

Projet de modification n°1

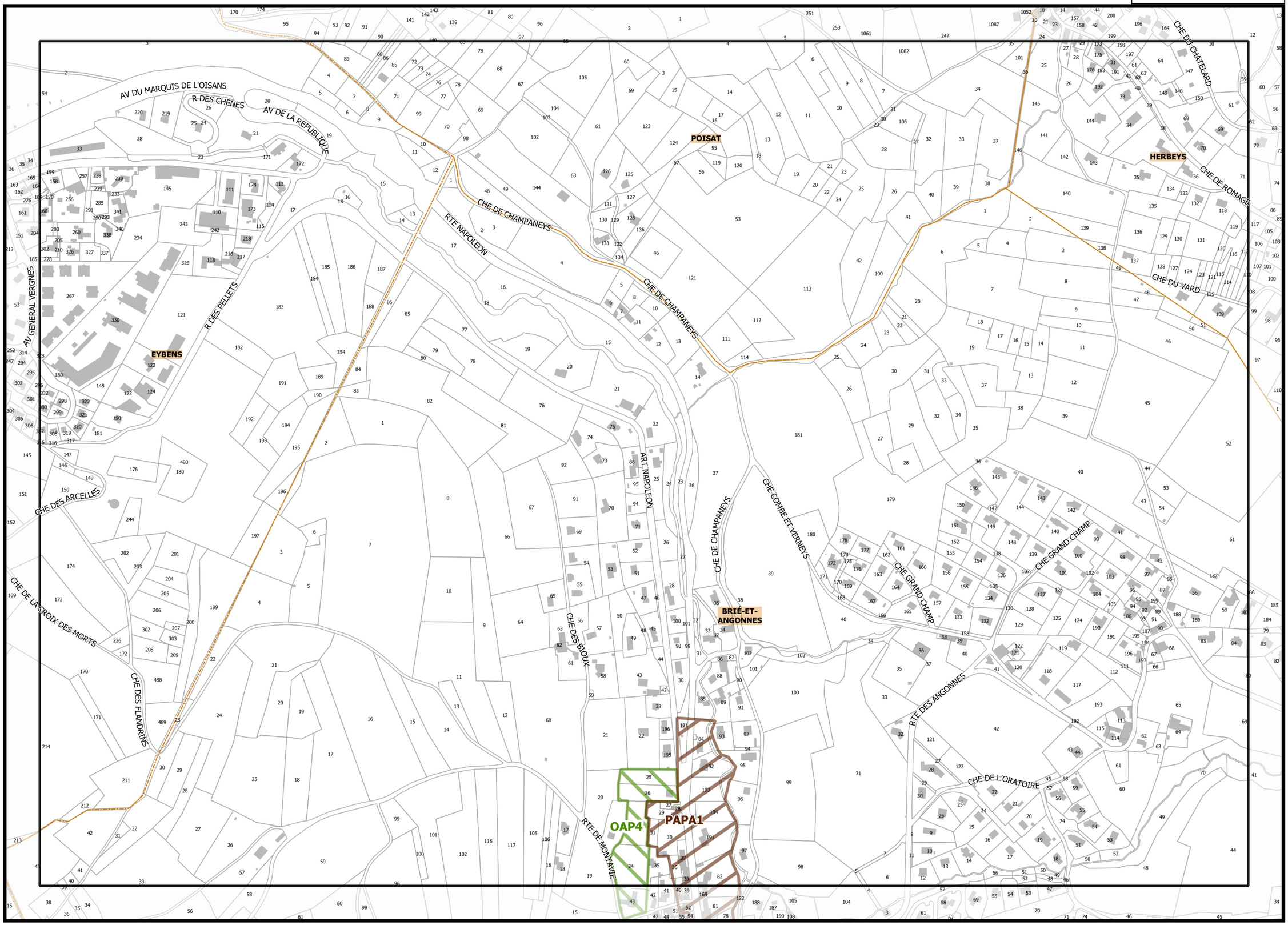

J18

Légende : se référer aux premières pages de l'atlas

Sources :
@ DGFiP Cadastre 2020
@ DREAL Auvergne Rhône-Alpes

0 75 150 m

G1_ATLAS DES OAP ET SECTEURS DE PROJET

Planche n° G18

F18

H18

G19

Légende : se référer aux premières pages de l'atlas

Sources :
@ DGFiP Cadastre 2020
@ DREAL Auvergne Rhône-Alpes

0 75 150 m

Projet de modification n°1

REGLEMENT GRAPHIQUE

G1_ATLAS DES OAP ET SECTEURS DE PROJET

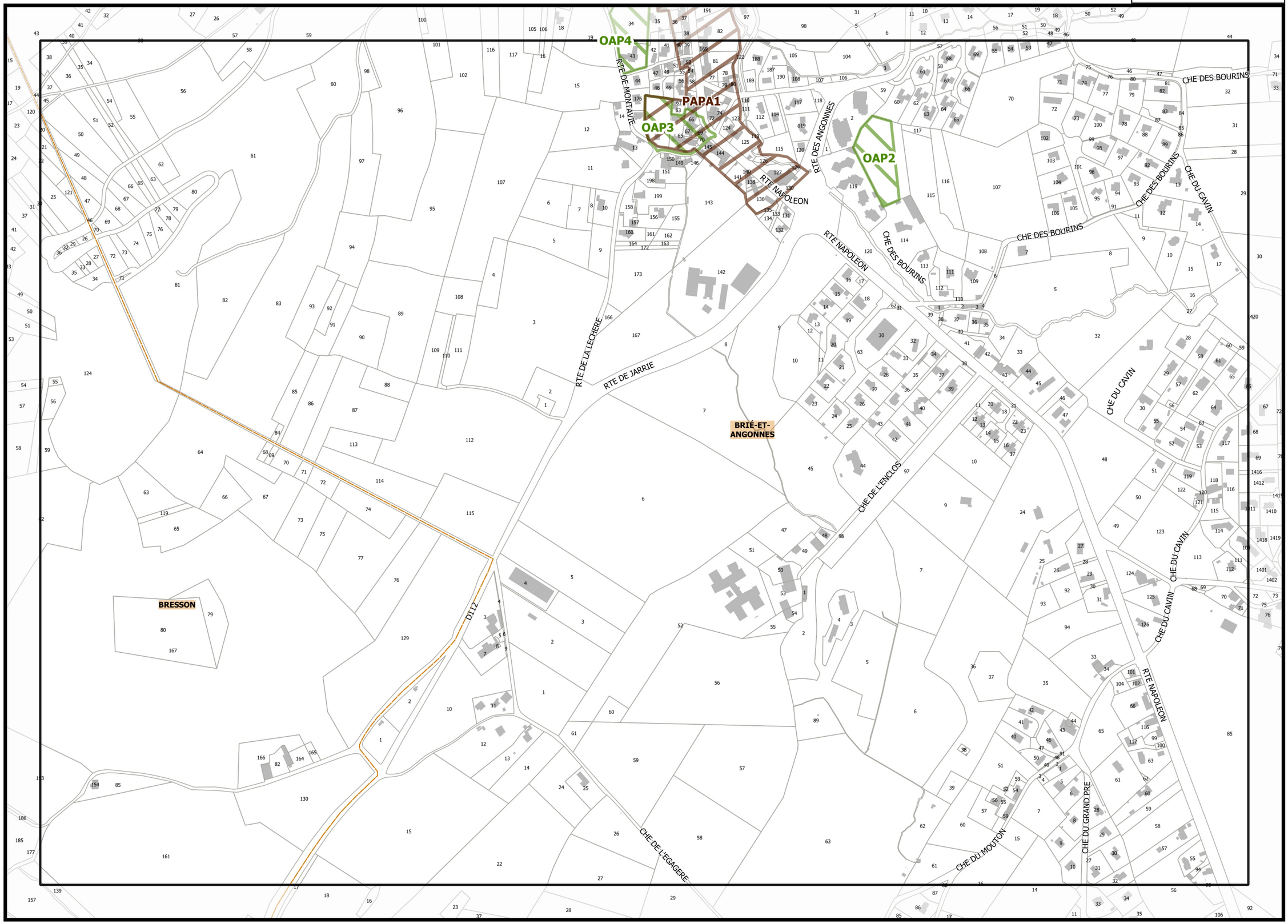

◄I18

▲K18►

▼J19▼

Légende : se référer aux premières pages de l'atlas

Sources :
@ DGFiP Cadastre 2020
@ DREAL Auvergne Rhône-Alpes

0 75 150 m

REGLEMENT GRAPHIQUE

PLUi Plan Local d'Urbanisme intercommunal

Projet de modification n°1

G1_ATLAS DES OAP ET SECTEURS DE PROJET

Planche n° L18

HERBEYS

VAULNAVEYS-LE-HAUT

BRIÉ-ET-ANGONNES

OAP86

CHE DE LA RIPPA

CHE CHAMPEY

CHE DES ALBERGES

AV D'URIAGE

CHE DE LA PRA

CHE DE LA MELATERIE

CHE DES ABEILLES

IMP DES ABEILLES

AV DU GOLF

CHE DES GUICHARDS

CHE DES BESSINS

CHE DES PERRIÈRES

CHE DU LAVOIR

REGLEMENT GRAPHIQUE

PLUi Plan Local d'Urbanisme intercommunal

Projet de modification n°1

G1_ATLAS DES OAP ET SECTEURS DE PROJET

Légende : se référer aux premières pages de l'atlas

Sources :
@ DGFiP Cadastre 2020
@ DREAL Auvergne Rhône-Alpes

0 75 150 m

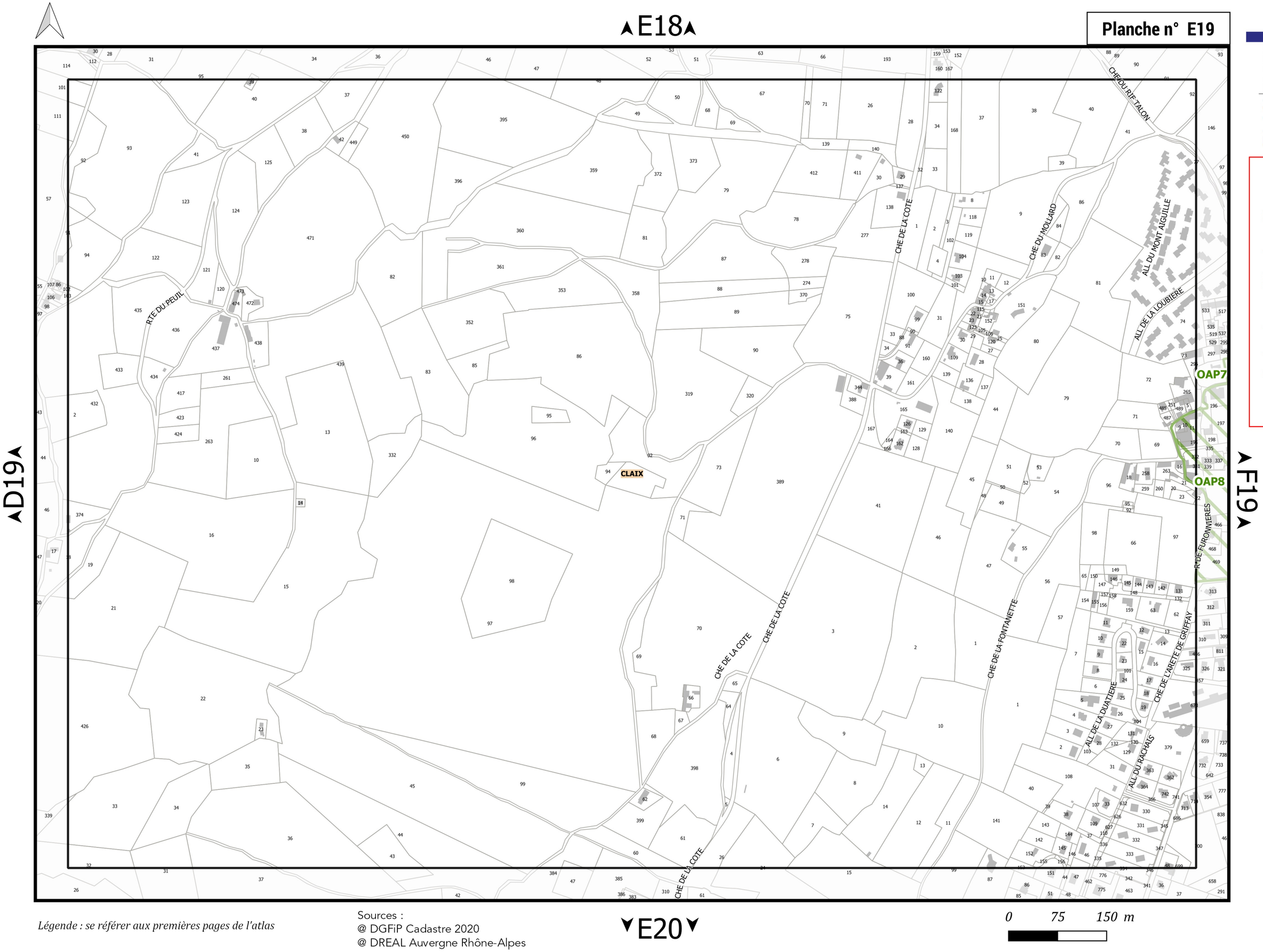

Projet de modification n°1

G1_ATLAS DES OAP ET SECTEURS DE PROJET

Légende : se référer aux premières pages de l'atlas

Sources :
@ DGFiP Cadastre 2020
@ DREAL Auvergne Rhône-Alpes

Planche n° F19

REGLEMENT GRAPHIQUE

PLUi Plan Local d'Urbanisme intercommunal

Projet de modification n°1

▲E19▲

▲G19▲

Légende : se référer aux premières pages de l'atlas

Sources :
@ DGFiP Cadastre 2020
@ DREAL Auvergne Rhône-Alpes

▼F20▼

0 75 150 m

G1_ATLAS DES OAP ET SECTEURS DE PROJET

REGLEMENT GRAPHIQUE

PLUi Plan Local d'Urbanisme intercommunal

Projet de modification n°1

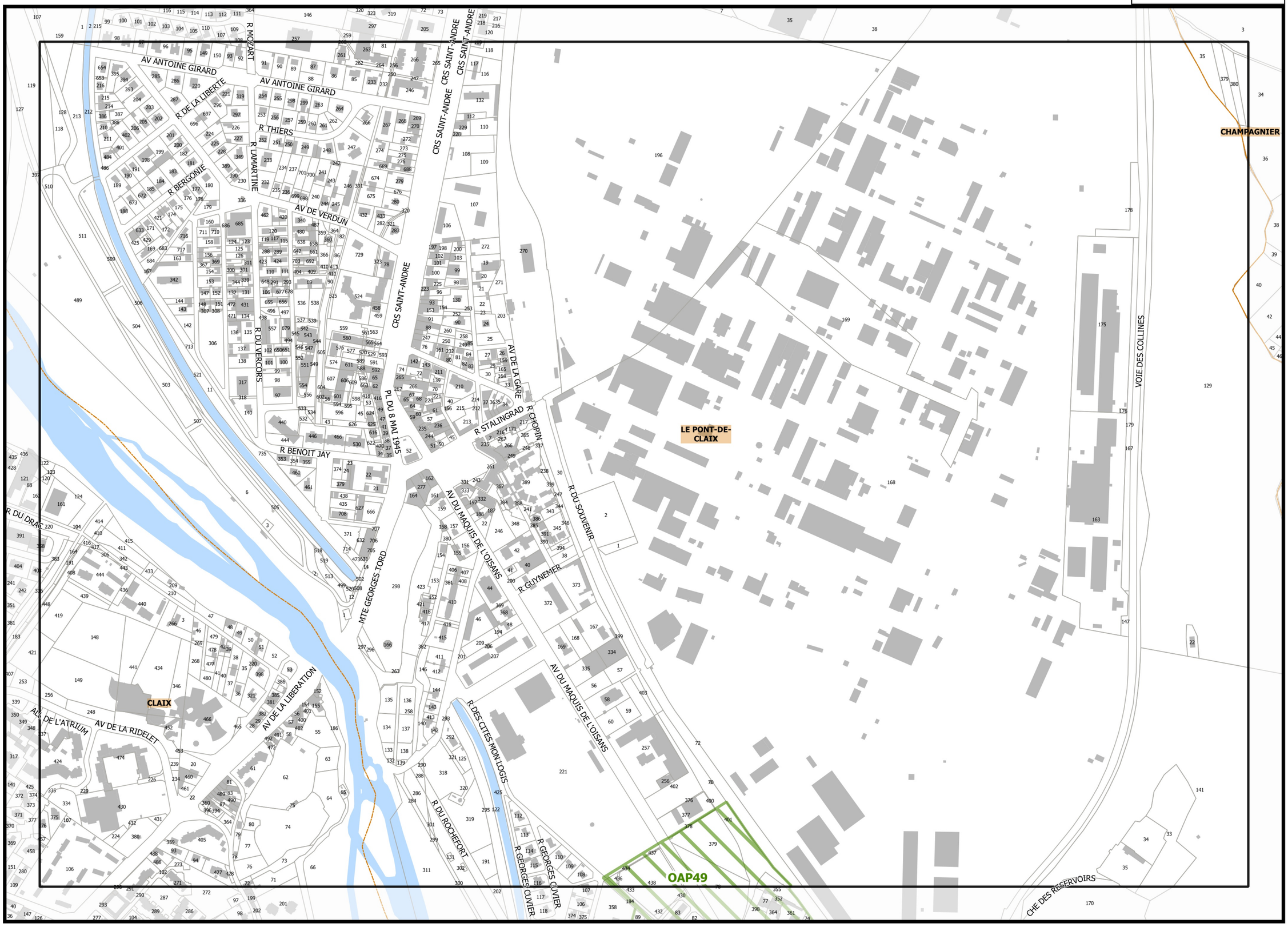

▲F19

▲H19

G1_ATLAS DES OAP ET SECTEURS DE PROJET

Légende : se référer aux premières pages de l'atlas

Sources :
@ DGFiP Cadastre 2020
@ DREAL Auvergne Rhône-Alpes

▼G20▼

0 75 150 m

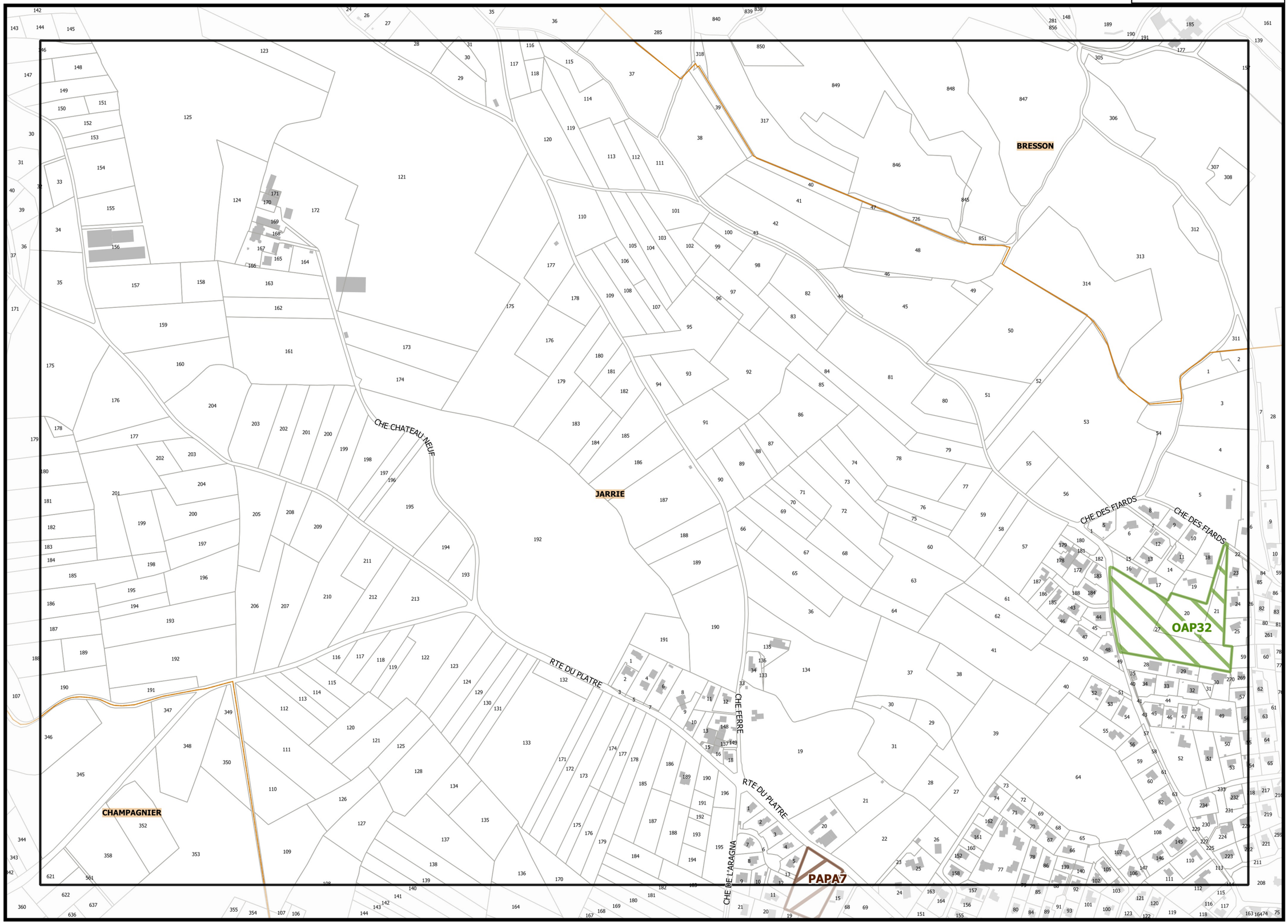

H19

J19

REGLEMENT GRAPHIQUE

PLUi Plan Local d'Urbanisme intercommunal

Projet de modification n°1

G1_ATLAS DES OAP ET SECTEURS DE PROJET

Légende : se référer aux premières pages de l'atlas

Sources :
@ DGFiP Cadastre 2020
@ DREAL Auvergne Rhône-Alpes

I20

0 75 150 m

Planche n° L19

REGLEMENT GRAPHIQUE

PLUi Plan Local d'Urbanisme intercommunal

Projet de modification n°1

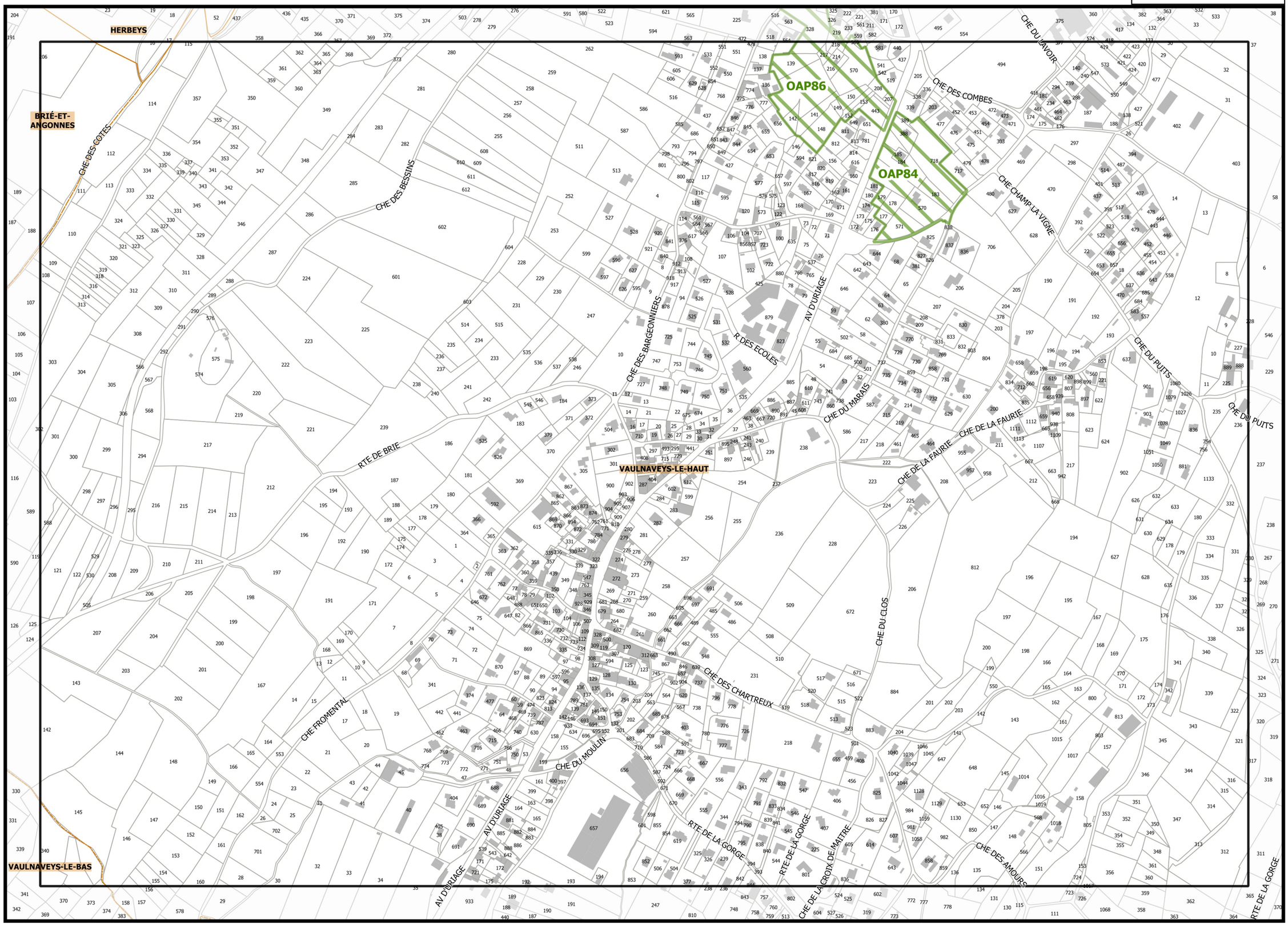

K19

M19

L20

Légende : se référer aux premières pages de l'atlas

Sources :
@ DGFiP Cadastre 2020
@ DREAL Auvergne Rhône-Alpes

0 75 150 m

G1_ATLAS DES OAP ET SECTEURS DE PROJET

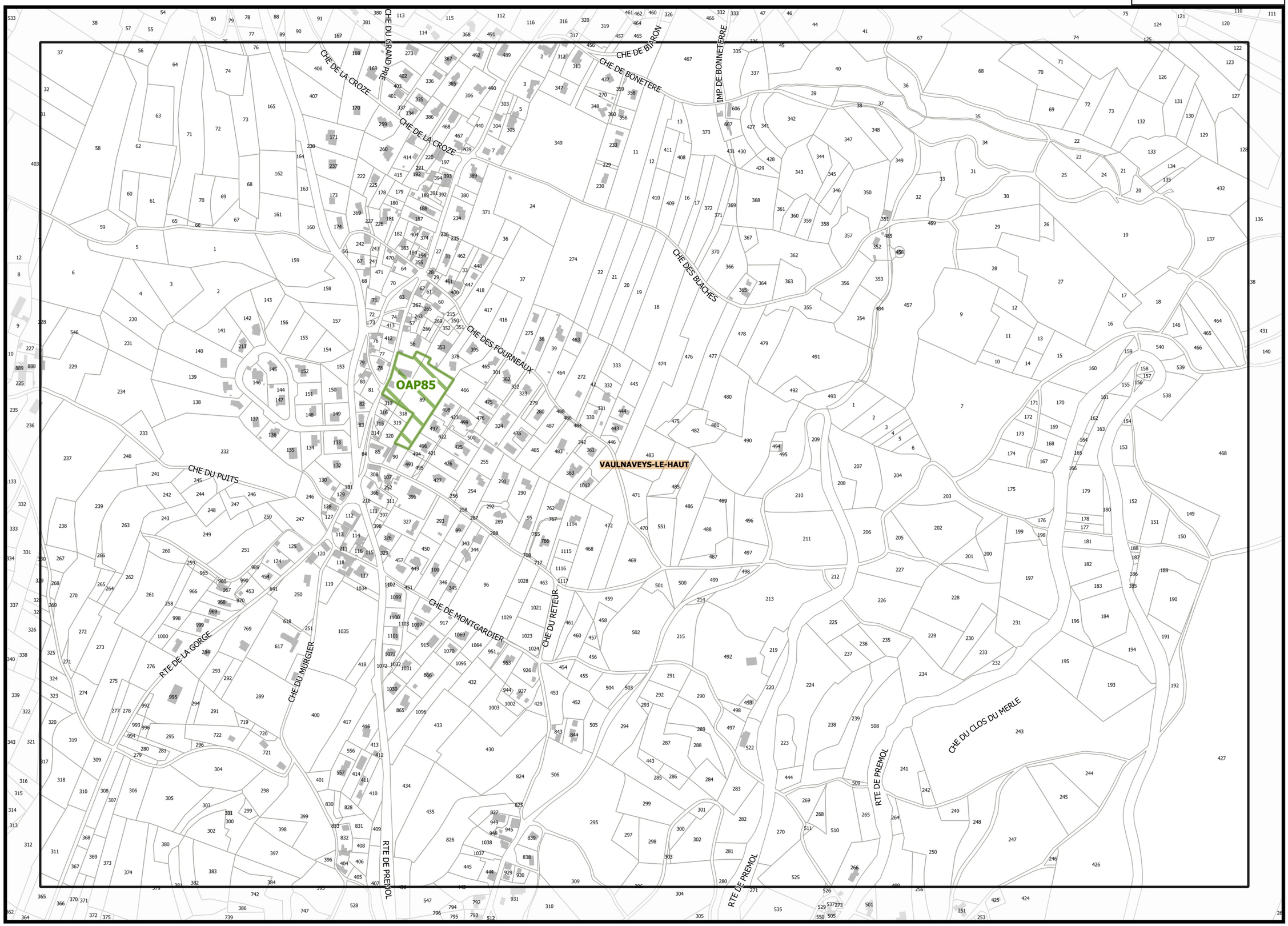

L19

N19

REGLEMENT GRAPHIQUE

PLUi Plan Local d'Urbanisme intercommunal

Projet de modification n°1

G1_ATLAS DES OAP ET SECTEURS DE PROJET

Légende : se référer aux premières pages de l'atlas

Sources :
@ DGFiP Cadastre 2020
@ DREAL Auvergne Rhône-Alpes

M20

0 75 150 m

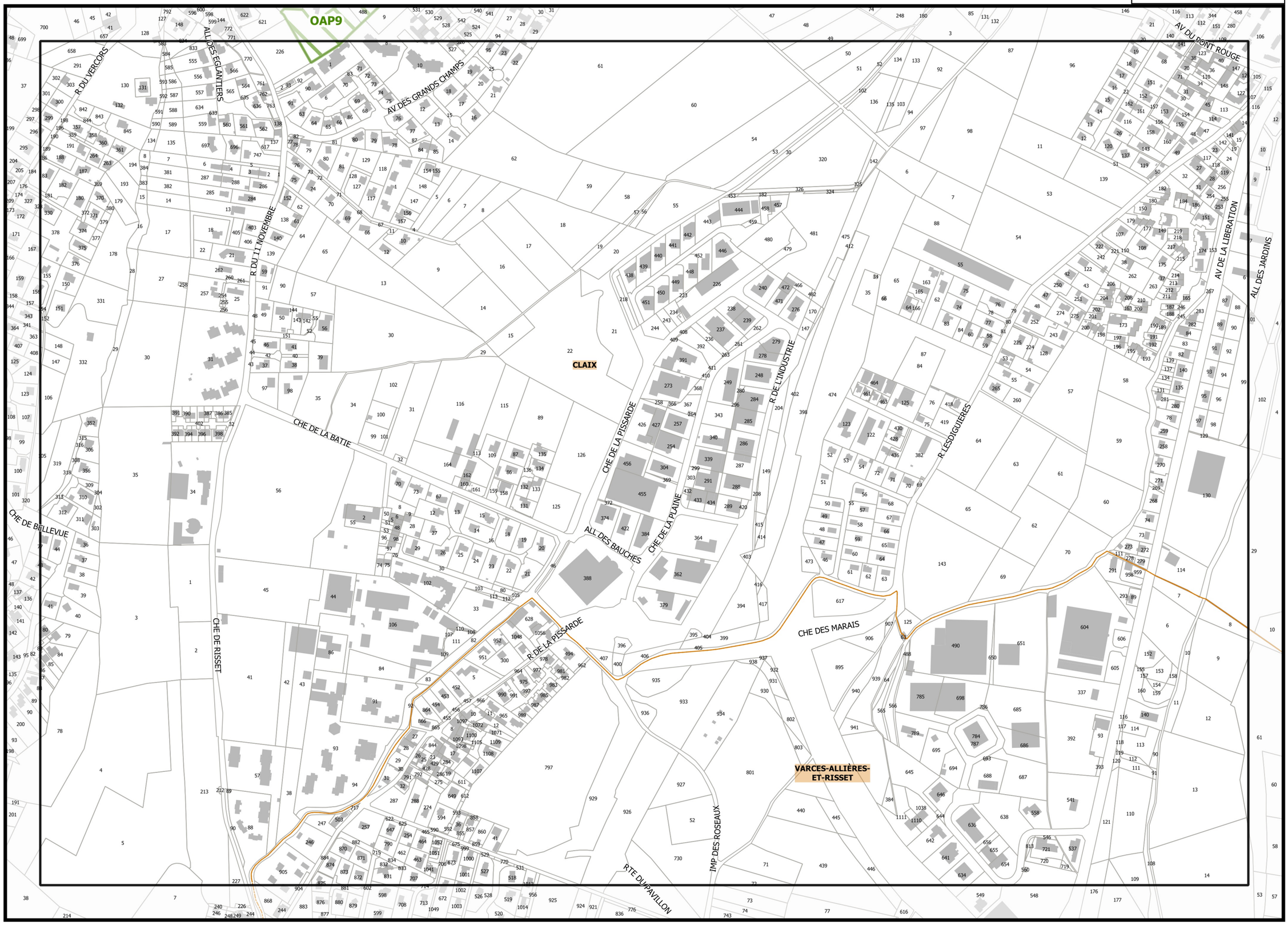

◀E20

◀G20

Légende : se référer aux premières pages de l'atlas

Sources :
@ DGFiP Cadastre 2020
@ DREAL Auvergne Rhône-Alpes

0 75 150 m

REGLEMENT GRAPHIQUE

PLUi Plan Local d'Urbanisme intercommunal

Projet de modification n°1

G1_ATLAS DES OAP ET SECTEURS DE PROJET

▲G19▲

Planche n° G20

REGLEMENT GRAPHIQUE

PLUi

Projet de modification n°1

G1_ATLAS DES OAP ET SECTEURS DE PROJET

▲F20▲

▲H20▼

OAP49

CLAIX

LE PONT-DE-CLAIX

CHAMPAGNIER

VARCES-ALLIÈRES-ET-RISSET

AV DU PONT ROUGE

ALL METAFRAM

R DE ROCHEFORT

R DES SOURCES

AV DE LA LIBERATION

ALL DES JARDINS

R GEORGES CUVIER

R DES CERISIERS

AV DU MAQUIS DE L'OISANS

VOIE DES COLLINES

CHE DES RESERVOIRS

ALL DES GLIERES

ALL DE VASSIEUX

ALLEE DE L'ENERGIE

R DE LA DIGUE

ALL MARCEL PAUL

Légende : se référer aux premières pages de l'atlas

Sources :
@ DGFiP Cadastre 2020
@ DREAL Auvergne Rhône-Alpes

▼G21▼

0 75 150 m

REGLEMENT GRAPHIQUE

PLUi Plan Local d'Urbanisme intercommunal

Projet de modification n°1

LE PONT-DE-CLAIX

CHAMPAGNIER

CHE DE LA COTE FAUCHEE

CHE DU CHAMP DES PIERRES

CHE DU GAL

CHE DU PIOLLIER

CHE DU FOULET

CHE DES ECOLES

CHE DU REFLET

CHE DE L'EGLISE

CHE DU CHATEAU

CHE DES PROVENDES

CHE DE LA COTE

R DU BOURG

CHE DU PRESSOIR

CHE DU MUSCAT

CHE DE CROIX VIEILLE

CHE DU CHASSELAS

CHE DU BACCOT

ALL DES VIGNES

RTE RD 64 LA COMBE

CHE DE PRELANGOU

ALL DES LORIOTS

PL DU LACA

ALL DES GRIVES

ALL DES ROUSSEROLES

ALL DES MOINEAUX

ALL DES MERLES

ALL DES PICS-VERTS

OAP5

Légende : se référer aux premières pages de l'atlas

Sources :
@ DGFiP Cadastre 2020
@ DREAL Auvergne Rhône-Alpes

0 75 150 m

Planche n° I20

REGLEMENT GRAPHIQUE

PLUi Plan Local d'Urbanisme intercommunal

Projet de modification n°1

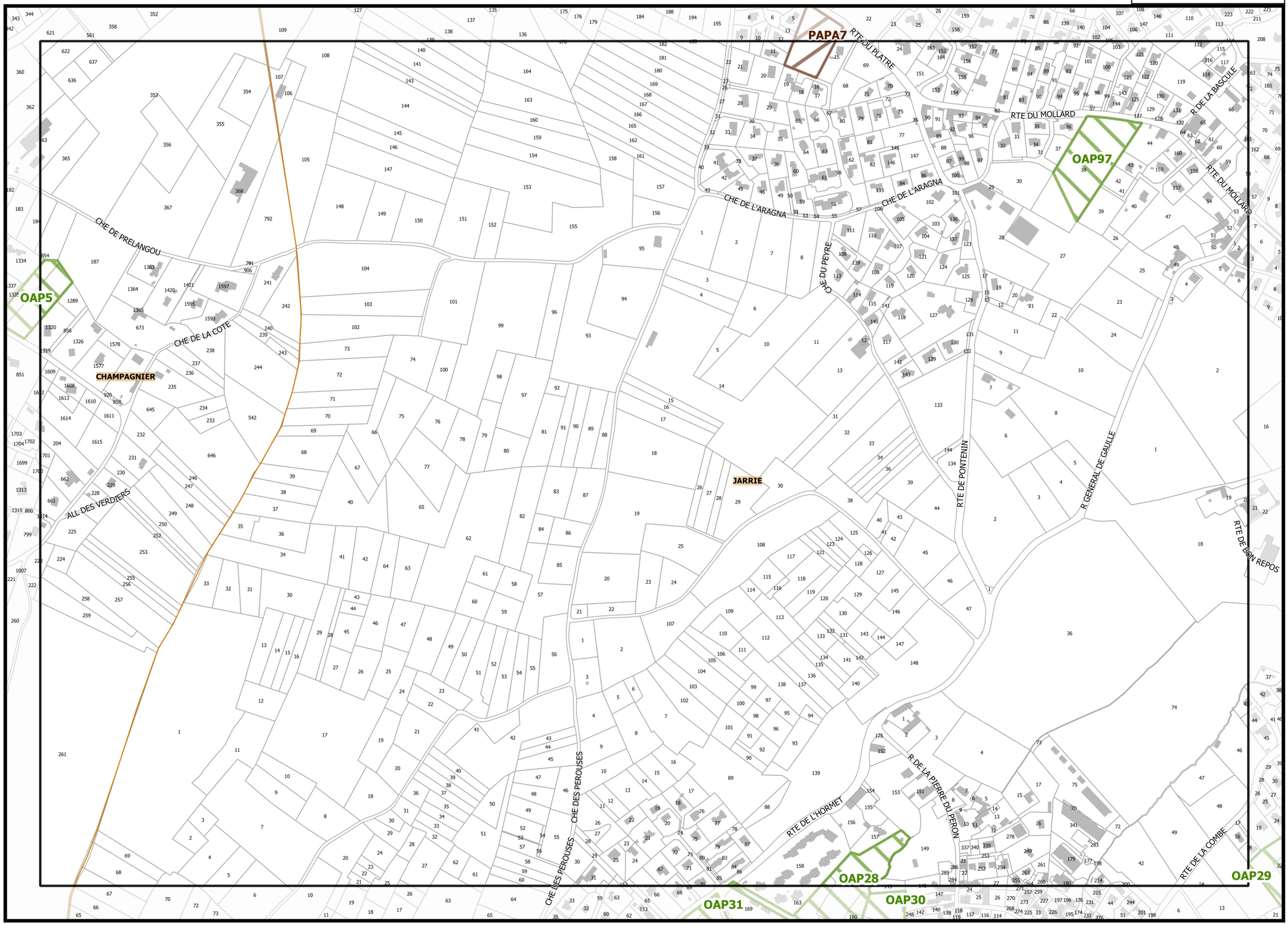

H20

J20

G1_ATLAS DES OAP ET SECTEURS DE PROJET

Légende : se référer aux premières pages de l'atlas

Sources :
@ DGFiP Cadastre 2020
@ DREAL Auvergne Rhône-Alpes

0 75 150 m

▲J19▲

Planche n° J20

REGLEMENT GRAPHIQUE

PLUi Plan Local d'Urbanisme intercommunal

Projet de modification n°1

▲I20▲

▲K20▲

R DE LA BASCULE

R GENERAL DE GAULLE

RTE DE LA CROIX

CHE DES RIVOLLETS

CHE DES IMBERTS

RTE DU MONT ROLLAND

RTE DE BON REPOS

RTE DE L'EGLISE

RTE DE LA COMBE

CHE DES RIVAUX

JARRIE

BRIÉ-ET-ANGONNES

OAP29

▼J21▼

Légende : se référer aux premières pages de l'atlas

Sources :
@ DGFiP Cadastre 2020
@ DREAL Auvergne Rhône-Alpes

0 75 150 m

G1_ATLAS DES OAP ET SECTEURS DE PROJET

Planche n° H21

REGLEMENT GRAPHIQUE

PLUi Plan Local d'Urbanisme intercommunal

Projet de modification n°1

G21

I21

CHE DES CARRIERS

RTE NOUVELLE

CHE DU REFLET

ALL DES ALOUETTES

CHE DU MAUPAS

CHAMPAGNIER

JARRIE

VARCES-ALLIÈRES-ET-RISSET

OAP6

Légende : se référer aux premières pages de l'atlas

Sources :
@ DGFiP Cadastre 2020
@ DREAL Auvergne Rhône-Alpes

H22

0 75 150 m

G1_ATLAS DES OAP ET SECTEURS DE PROJET

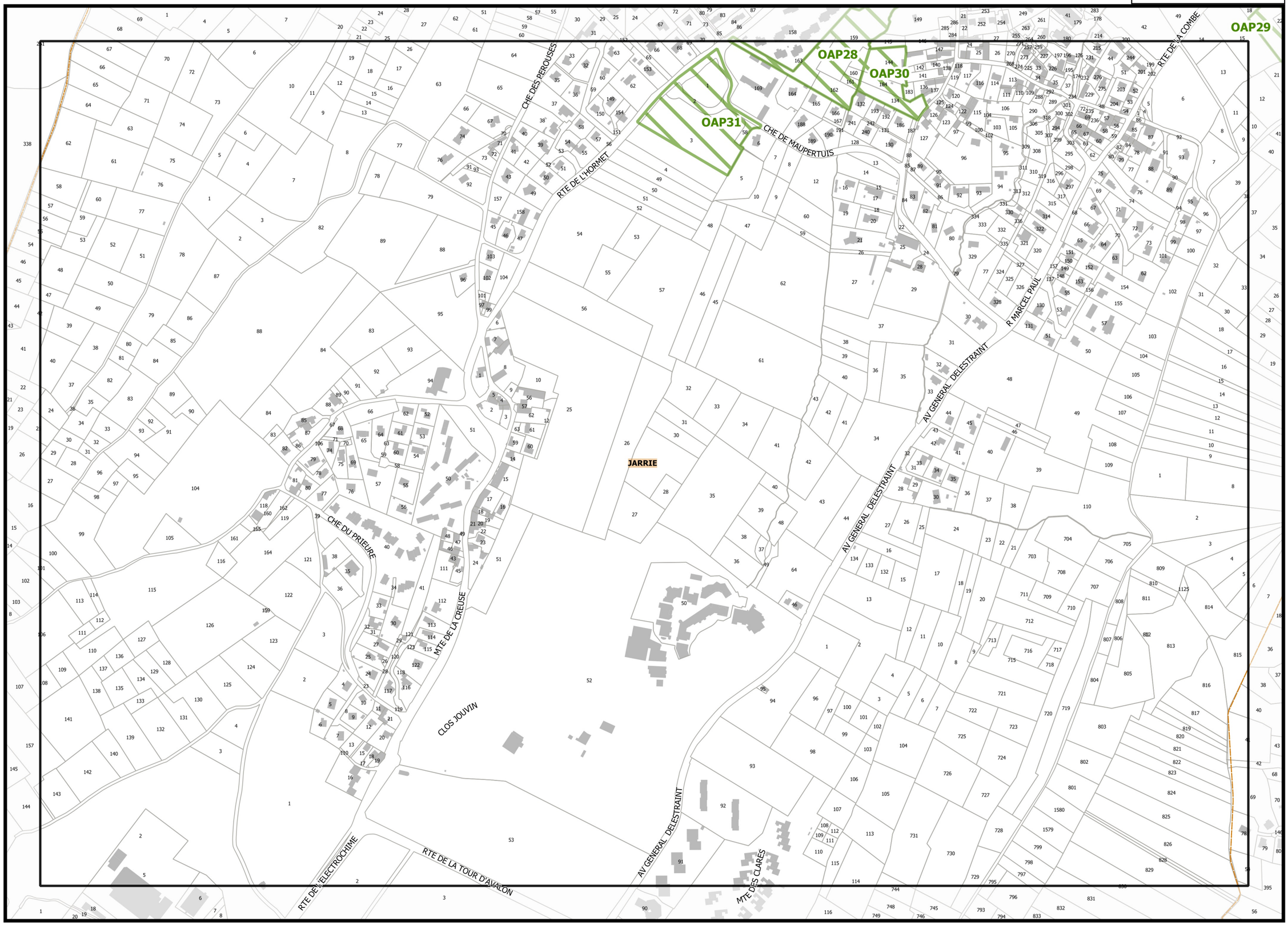

H21

J21

I22

REGLEMENT GRAPHIQUE

PLUi

Projet de modification n°1

G1_ATLAS DES OAP ET SECTEURS DE PROJET

Légende : se référer aux premières pages de l'atlas

Sources :
@ DGFiP Cadastre 2020
@ DREAL Auvergne Rhône-Alpes

0 75 150 m

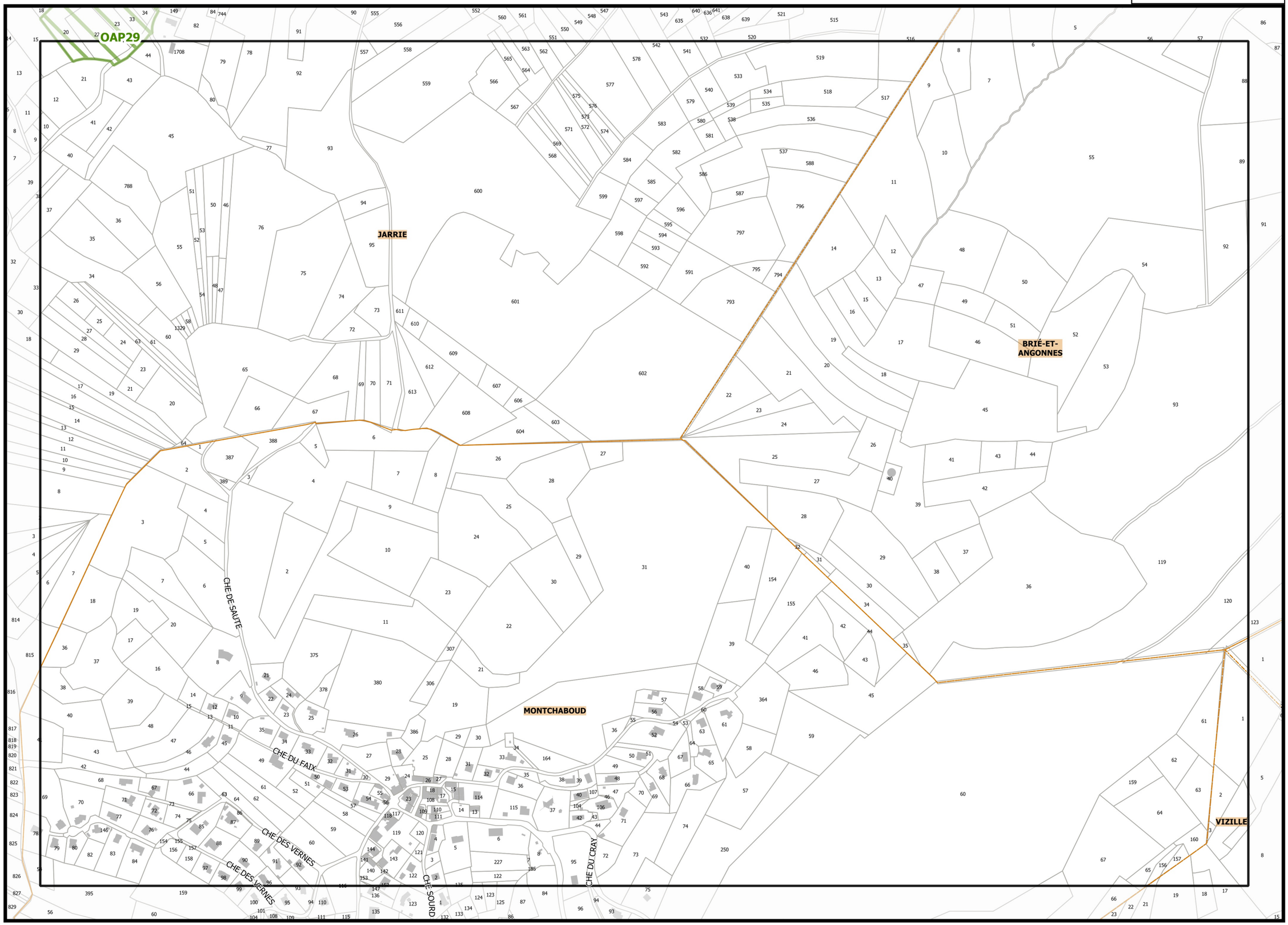

REGLEMENT GRAPHIQUE

PLUi Plan Local d'Urbanisme intercommunal

Projet de modification n°1

G1_ATLAS DES OAP ET SECTEURS DE PROJET

Légende : se référer aux premières pages de l'atlas

Sources :
@ DGFiP Cadastre 2020
@ DREAL Auvergne Rhône-Alpes

0 75 150 m

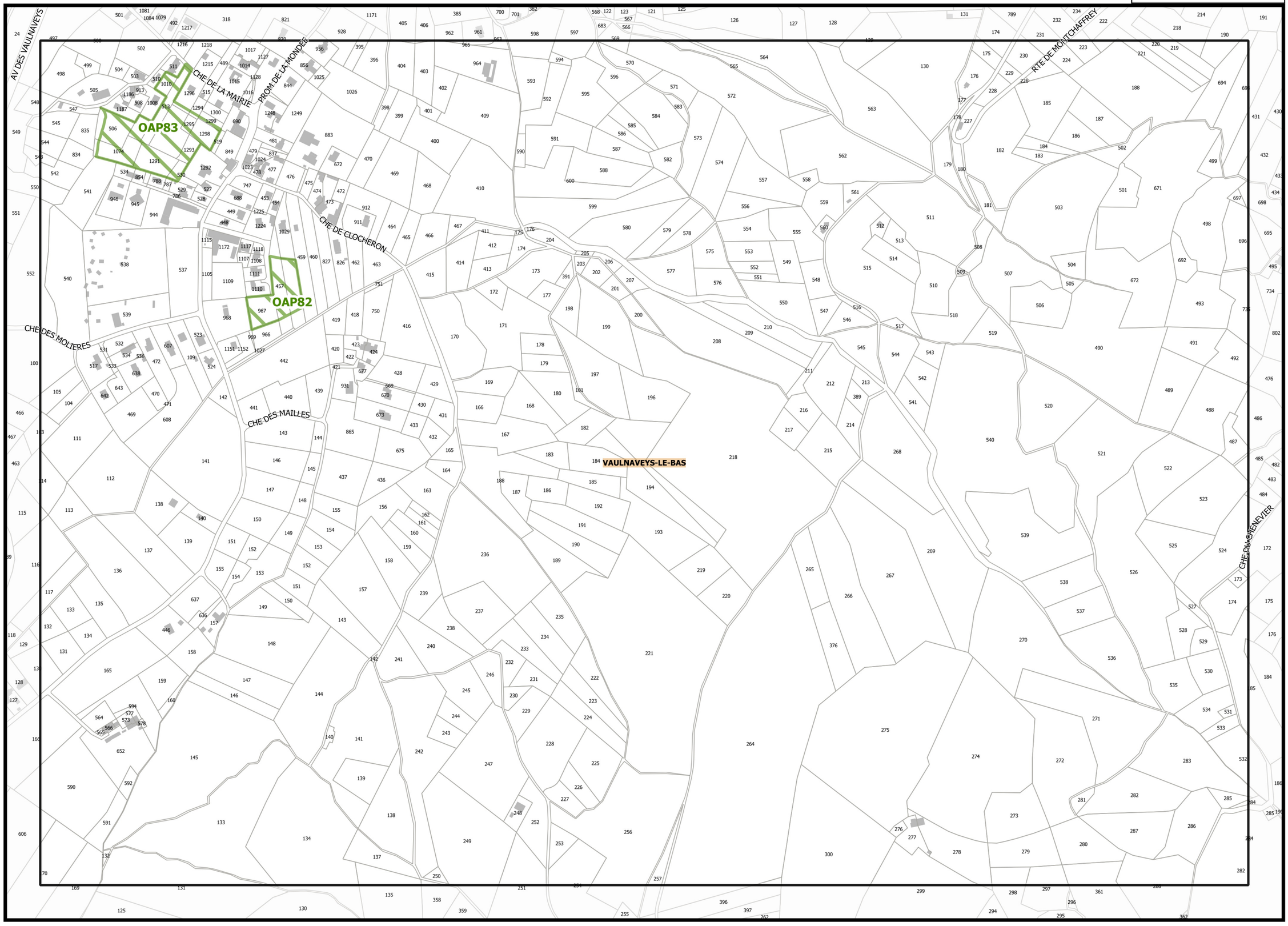

K21

M21

REGLEMENT GRAPHIQUE

PLUi Plan Local d'Urbanisme intercommunal

Projet de modification n°1

G1_ATLAS DES OAP ET SECTEURS DE PROJET

Légende : se référer aux premières pages de l'atlas

Sources :
@ DGFiP Cadastre 2020
@ DREAL Auvergne Rhône-Alpes

L22

0 75 150 m

Légende : se référer aux premières pages de l'atlas

Sources :
@ DGFiP Cadastre 2020
@ DREAL Auvergne Rhône-Alpes

0 75 150 m

PLUi | REGLEMENT GRAPHIQUE
Plan Local d'Urbanisme intercommunal

Projet de modification n°1

G1_ATLAS DES OAP ET SECTEURS DE PROJET

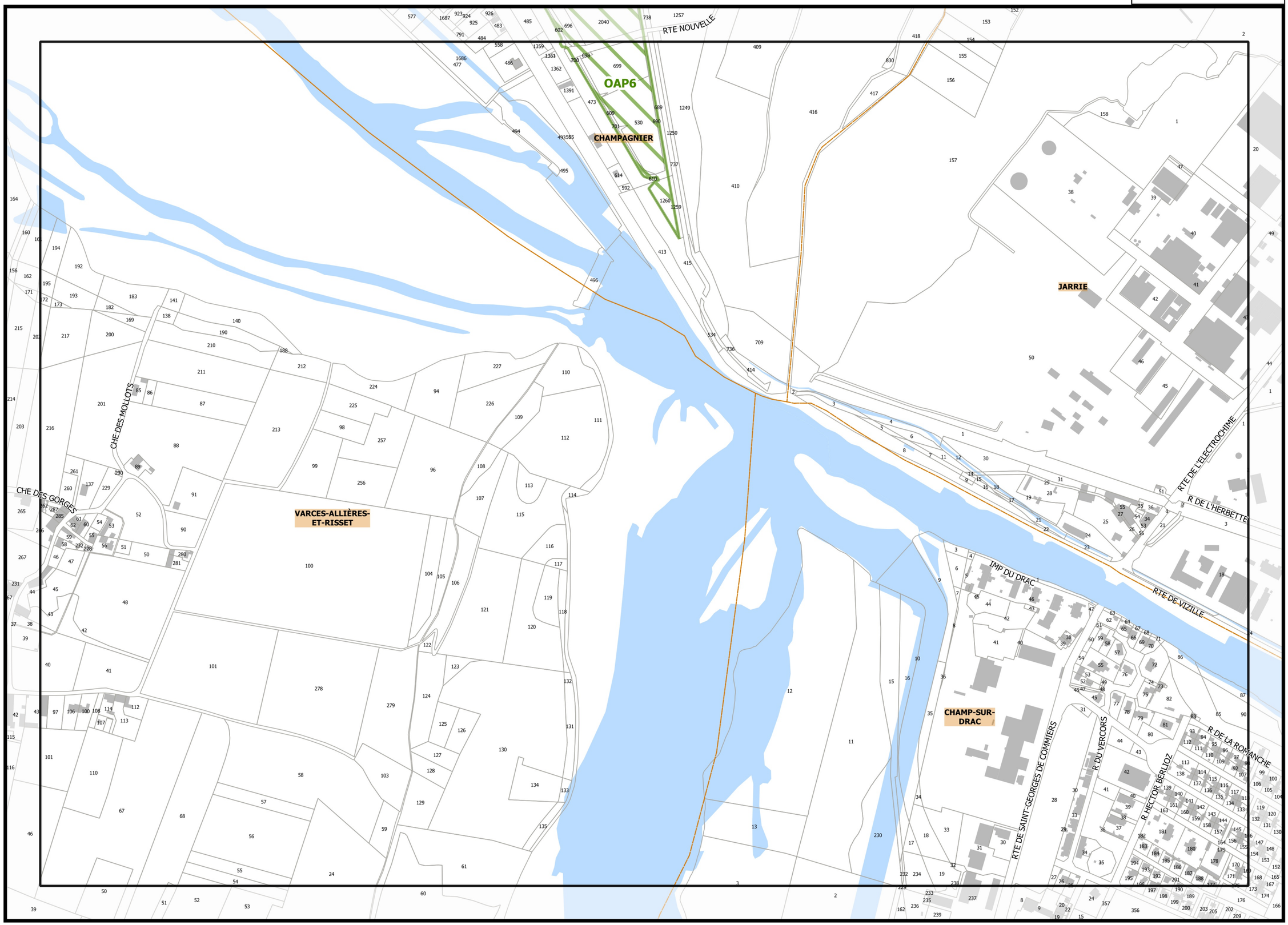

G22

I22

H23

Légende : se référer aux premières pages de l'atlas

Sources :
@ DGFiP Cadastre 2020
@ DREAL Auvergne Rhône-Alpes

0 75 150 m

REGLEMENT GRAPHIQUE
PLUi Plan Local d'Urbanisme intercommunal

Projet de modification n°1

G1_ATLAS DES OAP ET SECTEURS DE PROJET

Planche n° K22

K21

J22

L22

K23

VAULNAVEYS-LE-BAS

VIZILLE

OAP94

RTE DE BRIE ANGONNES

CHE DE MONTJEAN

CHE DES COTTES

CHE BOURRELIERES

PROM DES NOYERS

AV DES VAULNAVEYS

CHE DE VAULNAVEYS

RTE D'URIAGE

CHE DU MAS

CHE DU PLAN

CHE DES BERTHETS

CHE DES CHARRIERS

R MARCEL DESPREZ

AV GABRIEL PERI

CHE DU CIMETIERE

REGLEMENT GRAPHIQUE

PLUi Plan Local d'Urbanisme Intercommunal

Projet de modification n°1

G1_ATLAS DES OAP ET SECTEURS DE PROJET

Légende : se référer aux premières pages de l'atlas

Sources :
@ DGFiP Cadastre 2020
@ DREAL Auvergne Rhône-Alpes

0 75 150 m

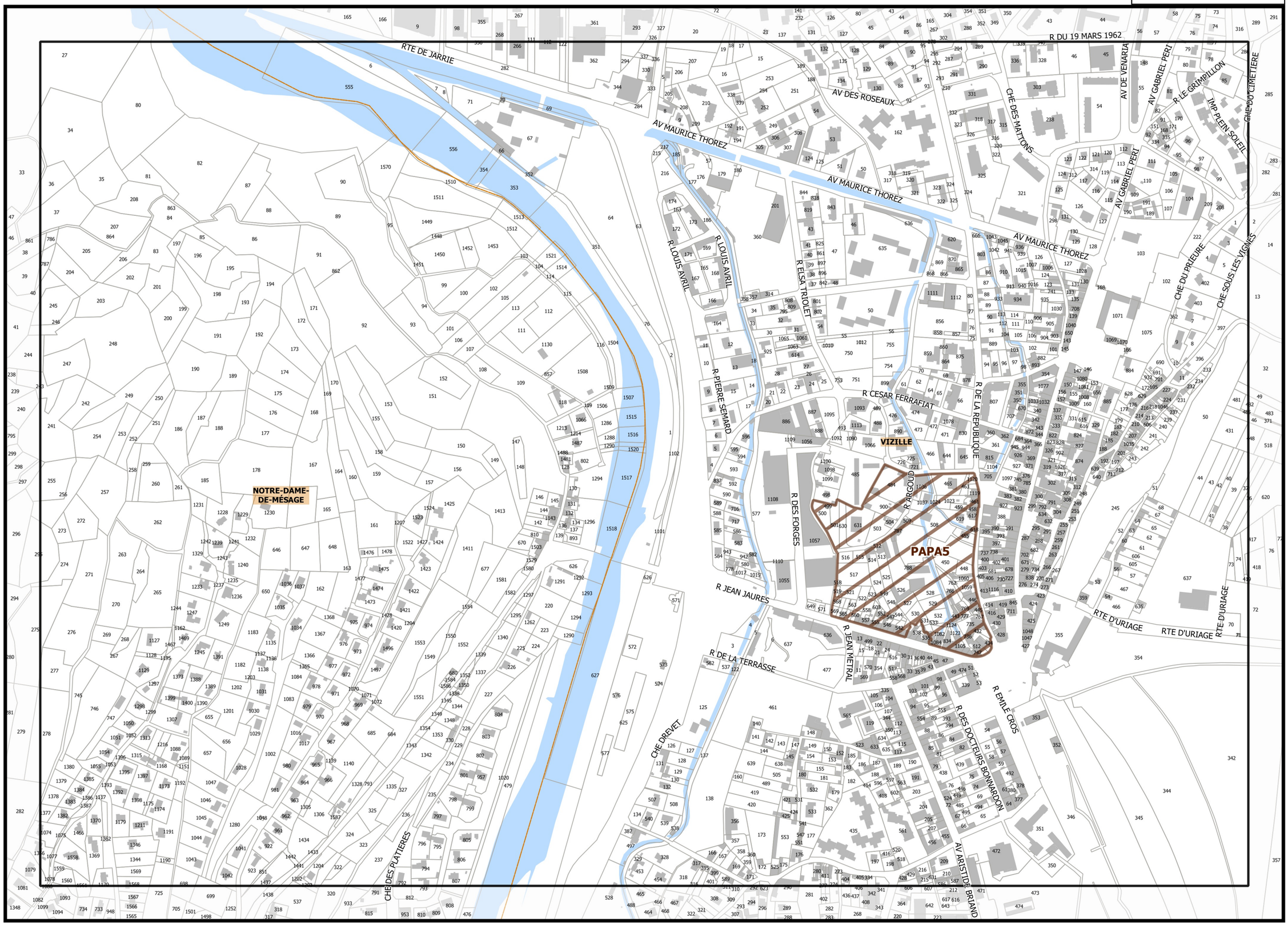

I23

K23

J24

REGLEMENT GRAPHIQUE

Projet de modification n°1

G1_ATLAS DES OAP ET SECTEURS DE PROJET

Légende : se référer aux premières pages de l'atlas

Sources :
@ DGFiP Cadastre 2020
@ DREAL Auvergne Rhône-Alpes

0 75 150 m

REGLEMENT GRAPHIQUE

PLUi Plan Local d'Urbanisme intercommunal

Projet de modification n°1

G1_ATLAS DES OAP ET SECTEURS DE PROJET

Légende : se référer aux premières pages de l'atlas

Sources :
@ DGFiP Cadastre 2020
@ DREAL Auvergne Rhône-Alpes

0 75 150 m

Planche n° E24

REGLEMENT GRAPHIQUE

PLUi Plan Local d'Urbanisme intercommunal

Projet de modification n°1

G1_ATLAS DES OAP ET SECTEURS DE PROJET

CHE DES RUINES
IMP SAINT-ANGE
CHE SAINT-ANGE
CHE DE COPER
CHE DE CABANIERE
CHE DE L'ALPHABET
CHE DES BUISSONS
CHE DE LA CARRIERE
CHE SAINT-LOUP
IMP DE L'ORMERAIE
CHE DES RACLES
IMP DES RACLES
CHE DE COLLABOEUF
RTE DU VERCORS
CHE DE LA GARDE
CHE DU BEMONT
CHE DES BERARDS
CHE DE MAUBOURG
CHE DE LA LAMPE
CHE DU CHARMAS
CHENEUF
CHE VIEUX

OAP69

SAINT-PAUL-DE-VARCES

VARCES-ALLIÈRES-ET-RISSET

VIF

Légende : se référer aux premières pages de l'atlas

Sources :
@ DGFiP Cadastre 2020
@ DREAL Auvergne Rhône-Alpes

0 75 150 m

Planche n° I24

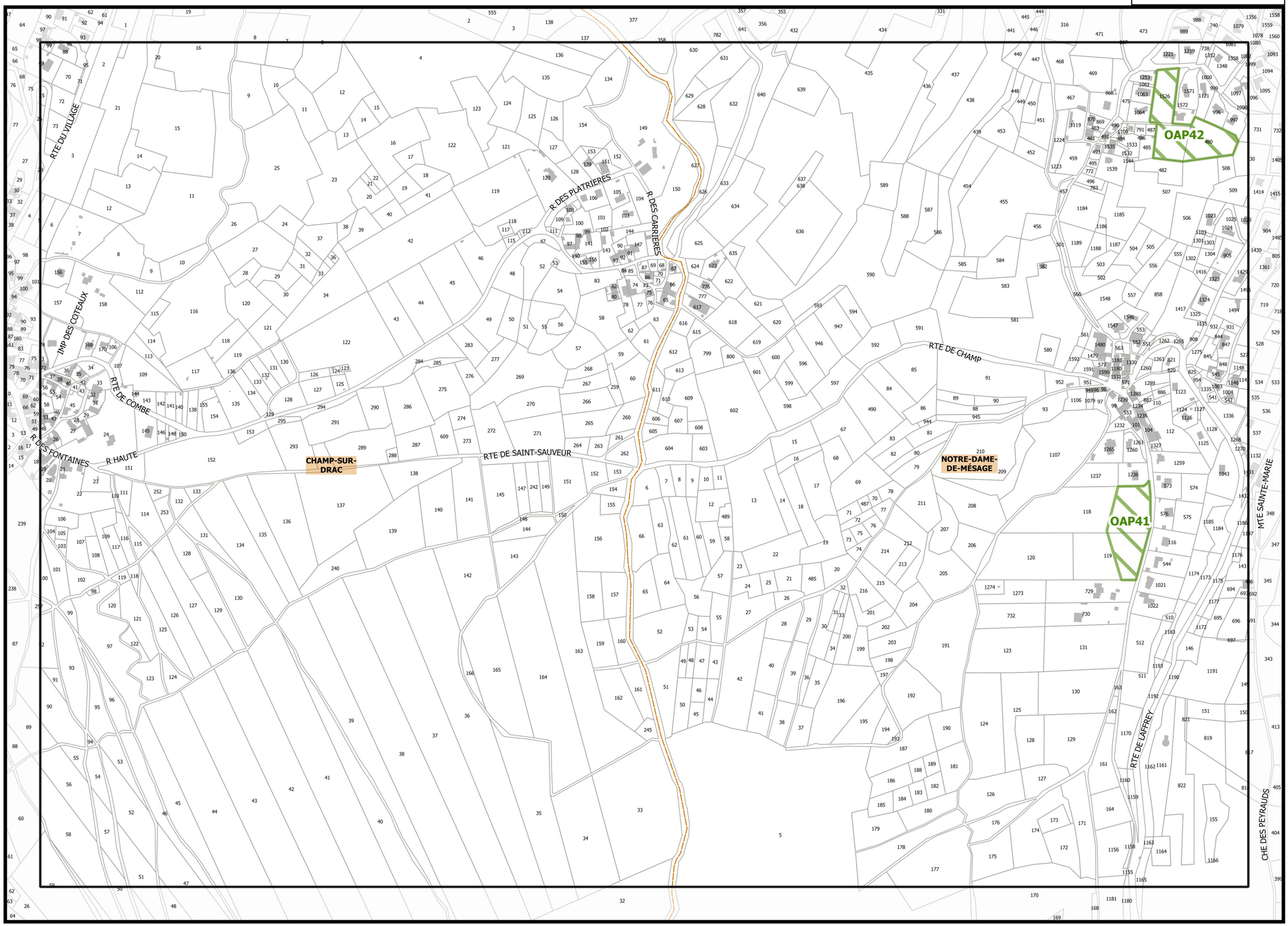

H24

J24

I25

Légende : se référer aux premières pages de l'atlas

Sources :
@ DGFiP Cadastre 2020
@ DREAL Auvergne Rhône-Alpes

0 75 150 m

FLUI REGLEMENT GRAPHIQUE

Projet de modification n°1

G1_ATLAS DES OAP ET SECTEURS DE PROJET

E25

G25

F26

Légende : se référer aux premières pages de l'atlas

Sources :
@ DGFiP Cadastre 2020
@ DREAL Auvergne Rhône-Alpes

0 75 150 m

REGLEMENT GRAPHIQUE

PLUi Plan Local d'Urbanisme intercommunal

Projet de modification n°1

G1_ATLAS DES OAP ET SECTEURS DE PROJET

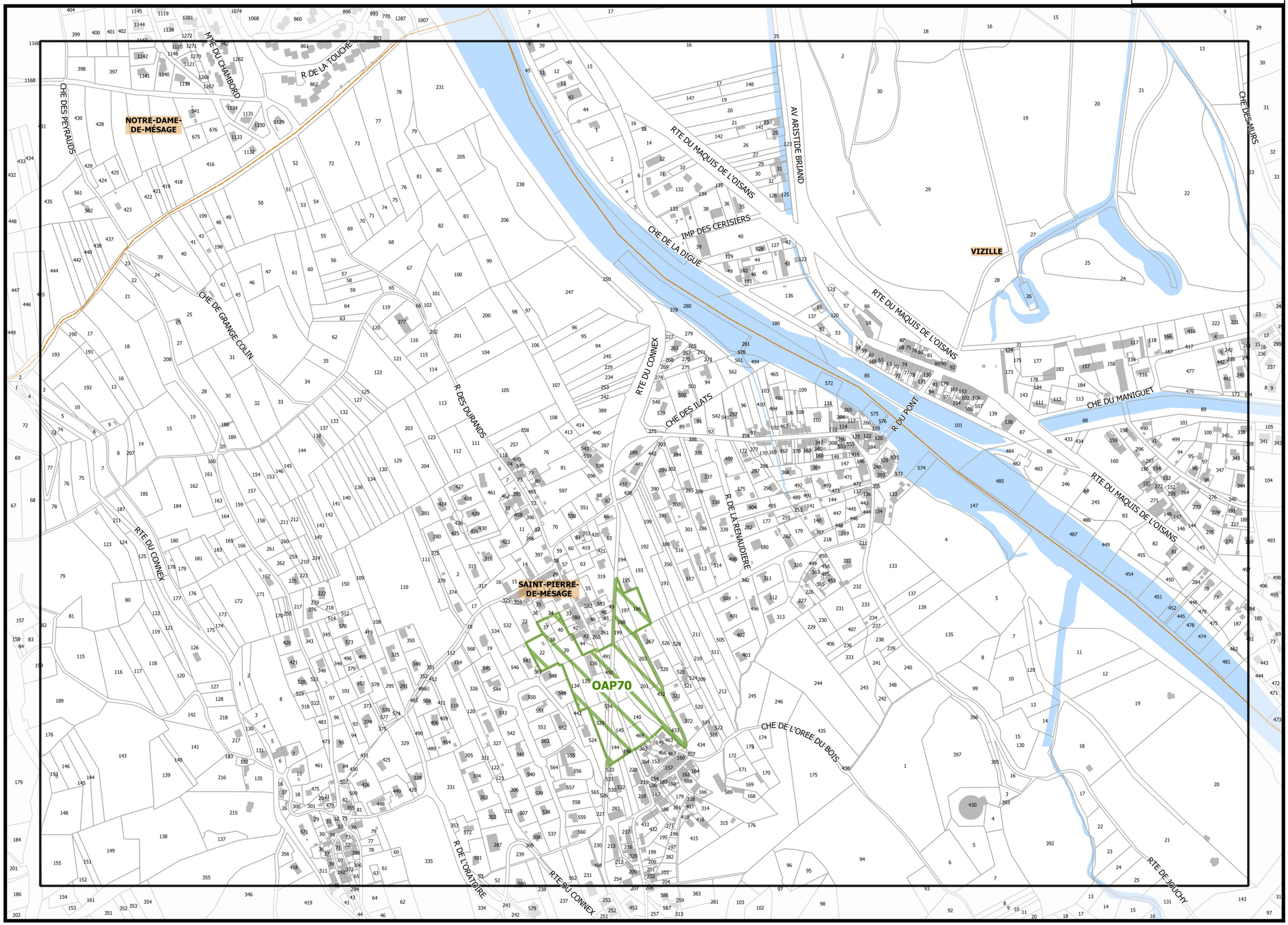

I25

K25

J26

Légende : se référer aux premières pages de l'atlas

Sources :
@ DGFiP Cadastre 2020
@ DREAL Auvergne Rhône-Alpes

0 75 150 m

REGLEMENT GRAPHIQUE

PLUi Plan Local d'Urbanisme intercommunal

Projet de modification n°1

G1_ATLAS DES OAP ET SECTEURS DE PROJET

M24

Planche n° M25

L25

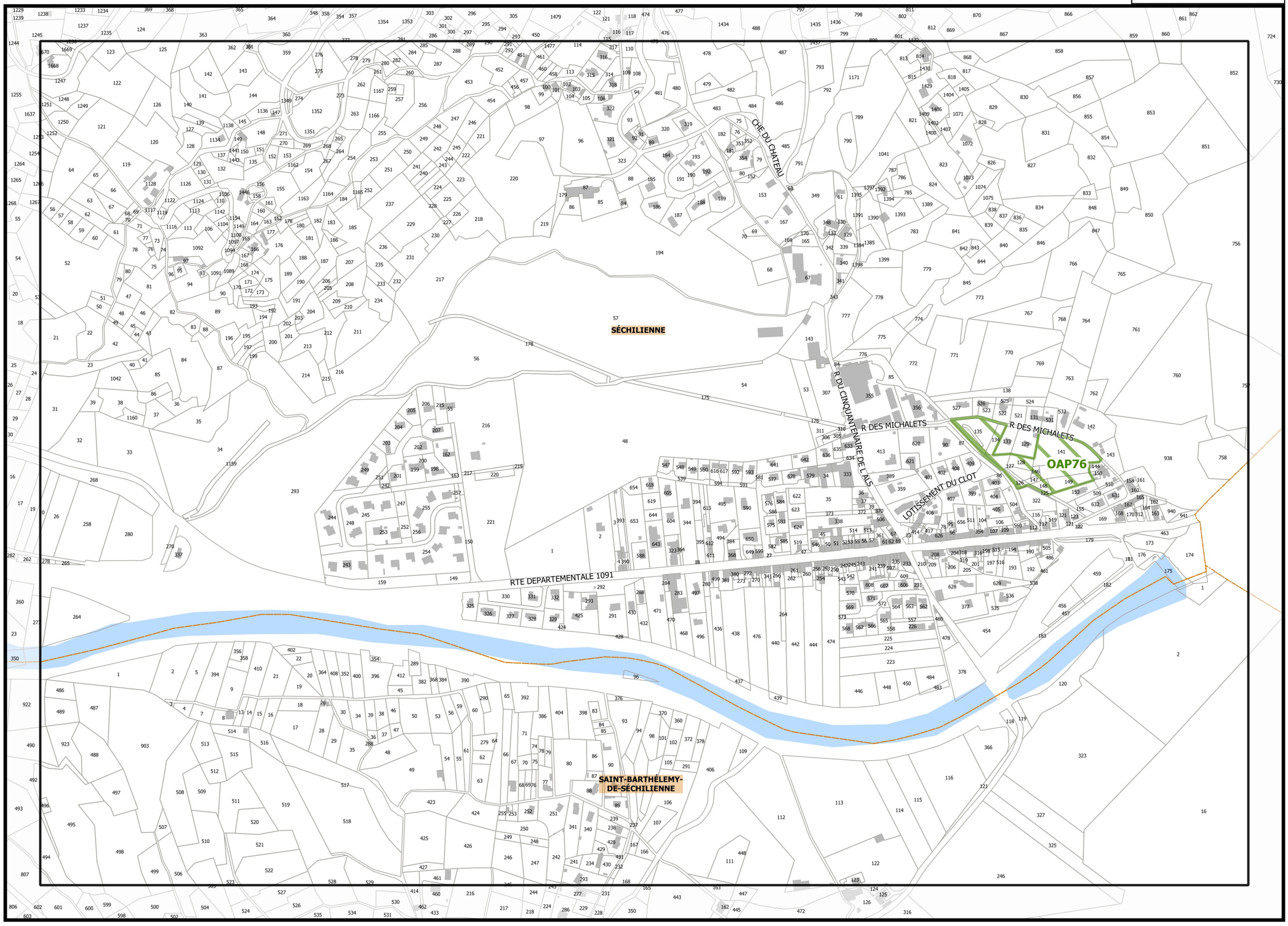

N25

M26

Légende : se référer aux premières pages de l'atlas

Sources :
@ DGFiP Cadastre 2020
@ DREAL Auvergne Rhône-Alpes

0 75 150 m

FLUI REGLEMENT GRAPHIQUE

Projet de modification n°1

G1_ATLAS DES OAP ET SECTEURS DE PROJET

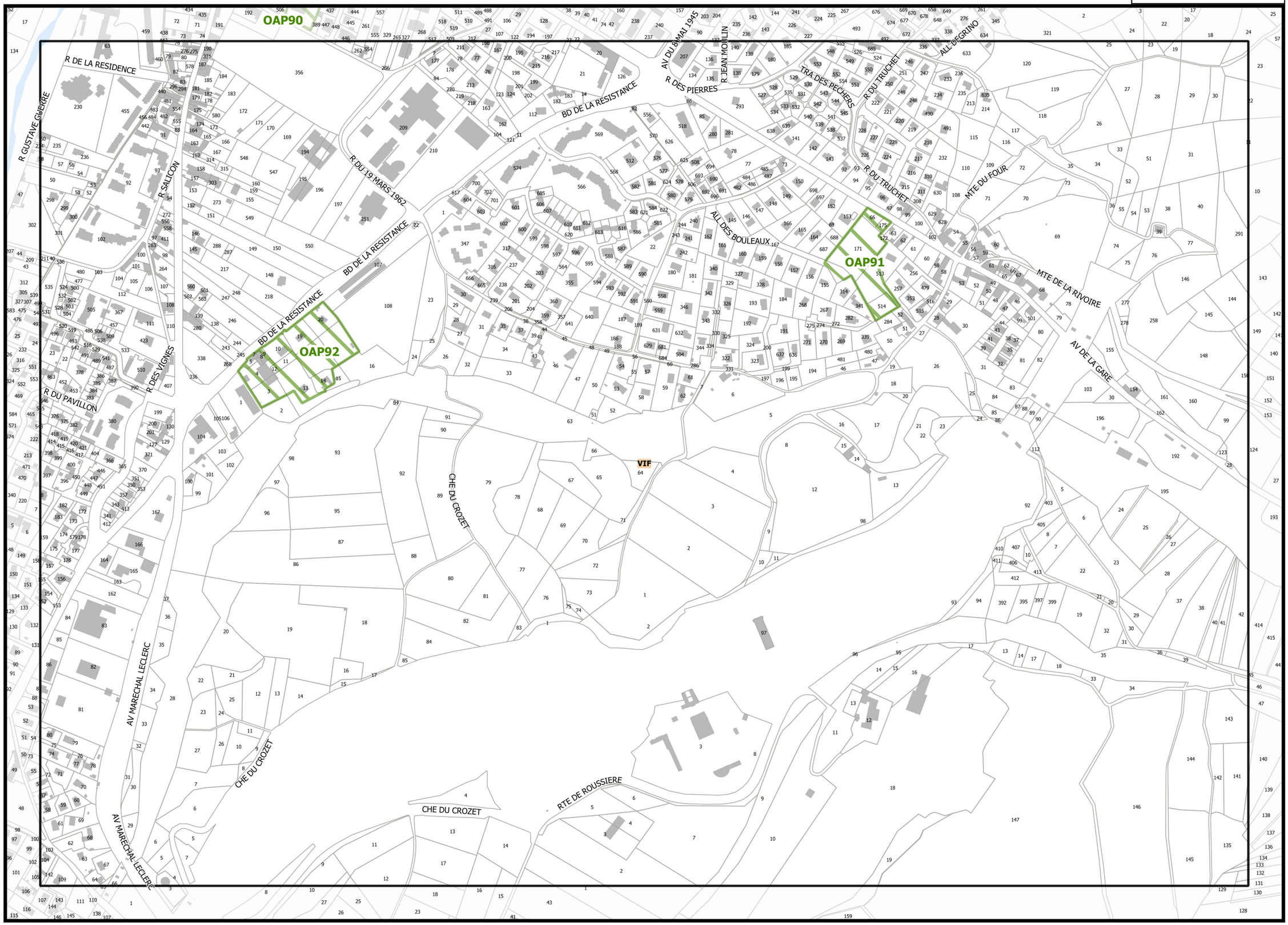

E26

G26

F27

Légende : se référer aux premières pages de l'atlas

Sources :
@ DGFiP Cadastre 2020
@ DREAL Auvergne Rhône-Alpes

0 75 150 m

REGLEMENT GRAPHIQUE

PLUi Plan Local d'Urbanisme intercommunal

Projet de modification n°1

G1_ATLAS DES OAP ET SECTEURS DE PROJET

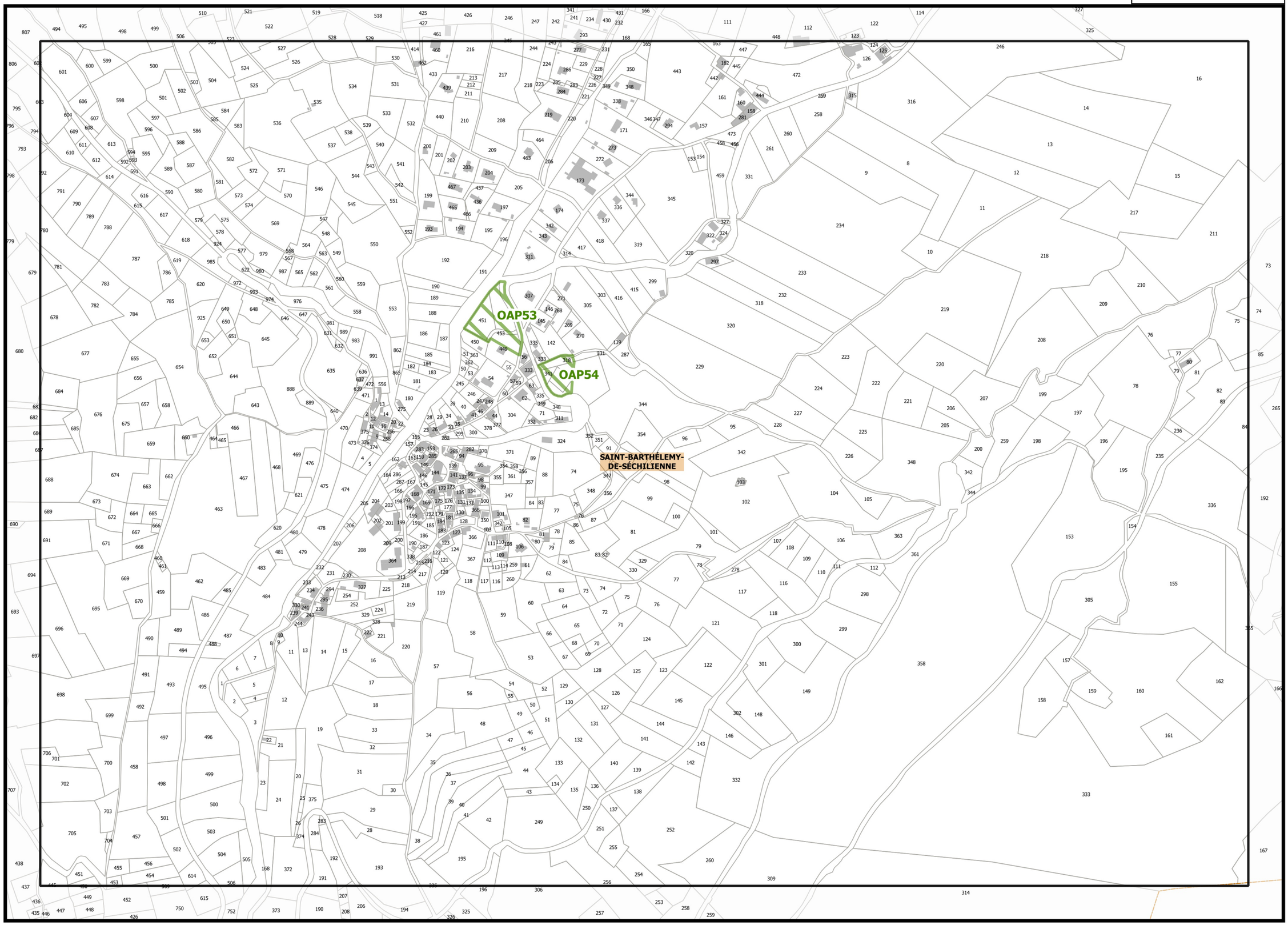

L26

N26

REGLEMENT GRAPHIQUE

PLUi Plan Local d'Urbanisme intercommunal

Projet de modification n°1

G1_ATLAS DES OAP ET SECTEURS DE PROJET

Légende : se référer aux premières pages de l'atlas

Sources :
@ DGFiP Cadastre 2020
@ DREAL Auvergne Rhône-Alpes

M27

0 75 150 m

E26

Planche n° E27

D27

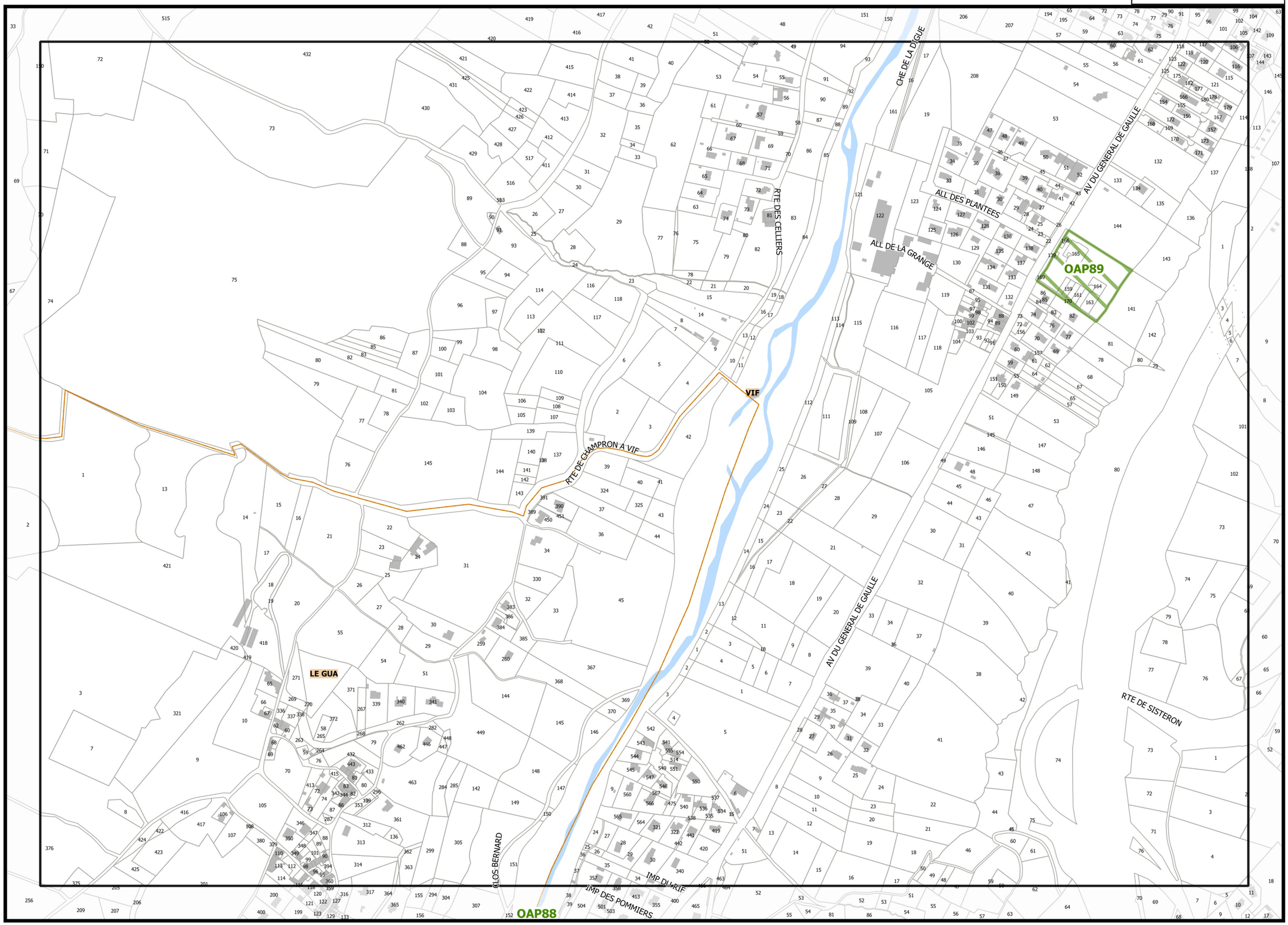

F27

E28

Légende : se référer aux premières pages de l'atlas

Sources :
@ DGFiP Cadastre 2020
@ DREAL Auvergne Rhône-Alpes

0 75 150 m

FLUI REGLEMENT GRAPHIQUE

Projet de modification n°1

G1_ATLAS DES OAP ET SECTEURS DE PROJET

G26

Planche n° G27

F27

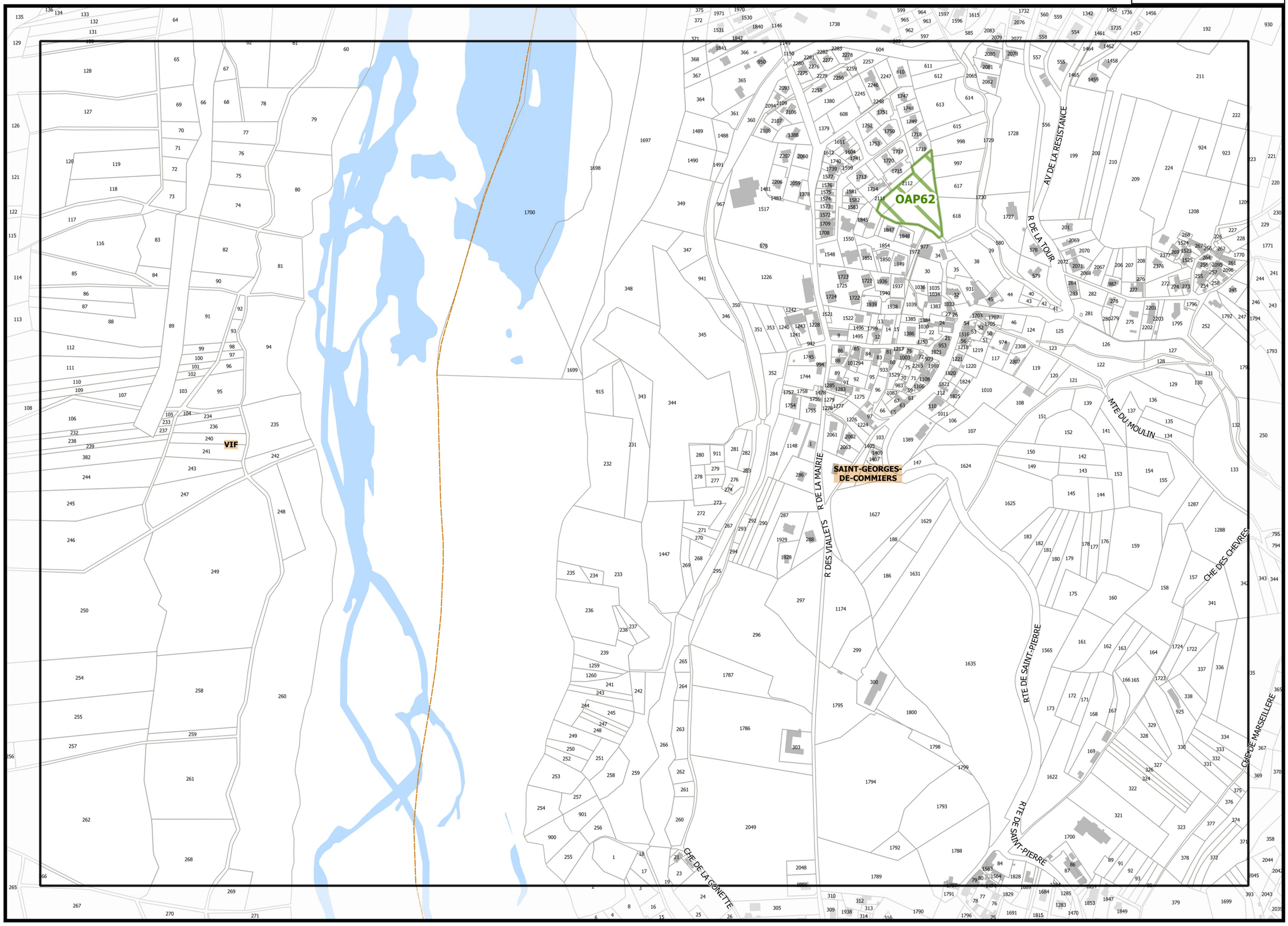

H27

G28

Légende : se référer aux premières pages de l'atlas

Sources :
@ DGFiP Cadastre 2020
@ DREAL Auvergne Rhône-Alpes

0 75 150 m

FLUI REGLEMENT GRAPHIQUE

Projet de modification n°1

G1_ATLAS DES OAP ET SECTEURS DE PROJET

REGLEMENT GRAPHIQUE

PLUi Plan Local d'Urbanisme intercommunal

Projet de modification n°1

G1_ATLAS DES OAP ET SECTEURS DE PROJET

OAP88

OAP27

LE GUA

VIF

TRA DES BATEAUX

CLOS BERNARD

IMP DES POMMIERS

IMP DU RIF

R DE L'EGLISE

RTE DE SISTERON

ALL DU POYET

TRA DU CHATELARD

CHE DU SERF

RTE DES TRUS

MTE DE LA FOND DU SERF

R DU 8 MAI 1945

AV DU VERCORS

R DE LA GRESSE

R DU CHAMPA

R DU PLANTIER

R VICAT

R DES JARDINS

R DE LA MAIRIE

AMBEUX

RTE DES GRANDS

RTE DE GIRARDIERE

CHE DES ESSEINS

RTE DE LA MERLIERE

Légende : se référer aux premières pages de l'atlas

Sources :
@ DGFiP Cadastre 2020
@ DREAL Auvergne Rhône-Alpes

0 75 150 m

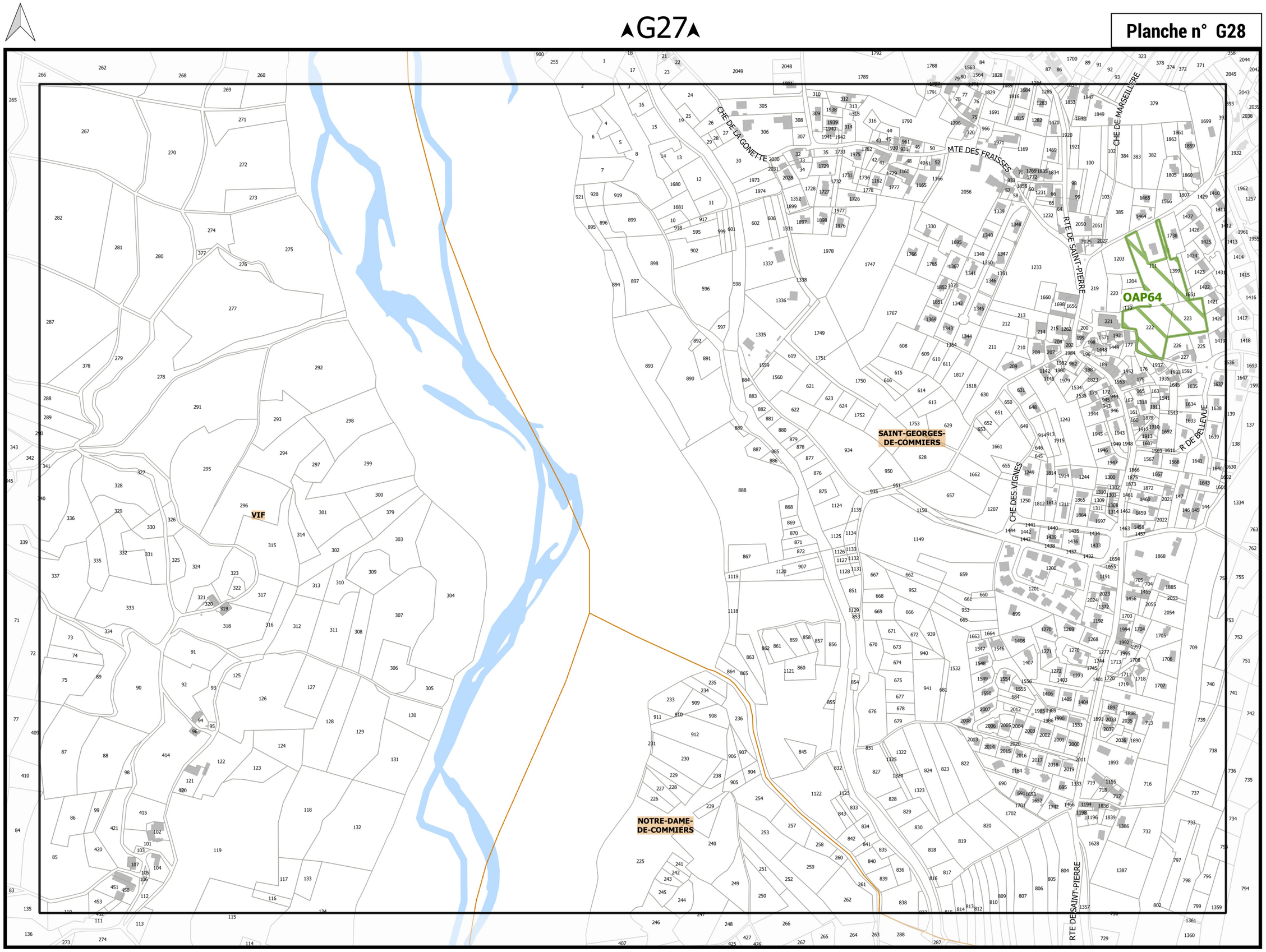

Projet de modification n°1

REGLEMENT GRAPHIQUE

G1_ATLAS DES OAP ET SECTEURS DE PROJET

Légende : se référer aux premières pages de l'atlas

Sources :
@ DGFiP Cadastre 2020
@ DREAL Auvergne Rhône-Alpes

0 75 150 m

Planche n° C29

REGLEMENT GRAPHIQUE

PLUi Plan Local d'Urbanisme intercommunal

Projet de modification n°1

◄B29

D29►

RTE FORESTIERE

RTE DE BALAYERE

CHE DES MESANGES

CHE DE PRE MARCON

CHE DES SULTANES

OAP96

LE GUA

CHE DU FOUR SARRAT

CHE DE CHAMOU

CHE DE LA HALLE

RTE DU GERBIER

Légende : se référer aux premières pages de l'atlas

Sources :
@ DGFiP Cadastre 2020
@ DREAL Auvergne Rhône-Alpes

▼C30▼

0 75 150 m

G1_ATLAS DES OAP ET SECTEURS DE PROJET

REGLEMENT GRAPHIQUE

PLUi Plan Local d'Urbanisme intercommunal

Projet de modification n°1

G1_ATLAS DES OAP ET SECTEURS DE PROJET

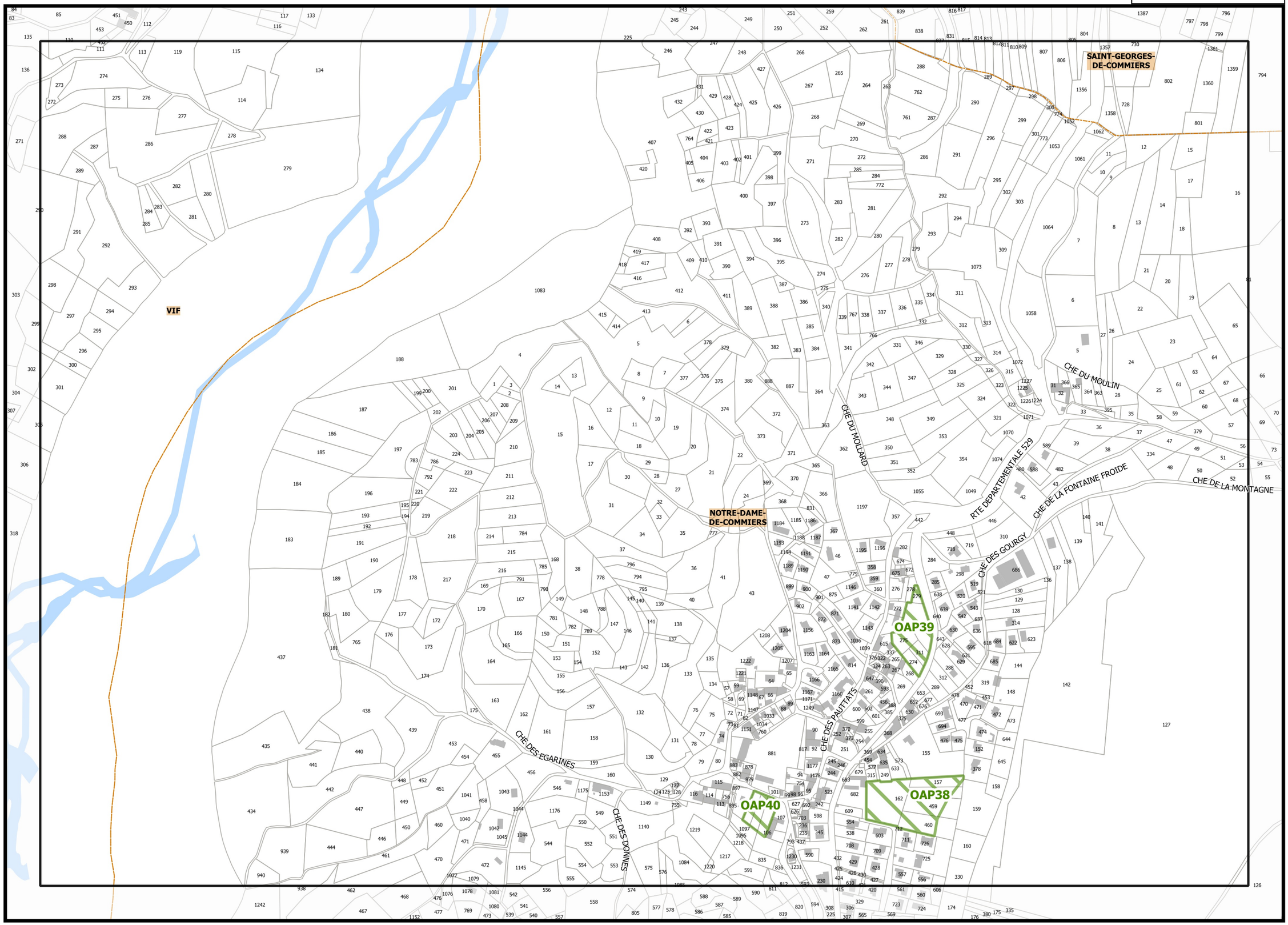

Légende : se référer aux premières pages de l'atlas

Sources :
@ DGFiP Cadastre 2020
@ DREAL Auvergne Rhône-Alpes

0 75 150 m

Planche n° D32

REGLEMENT GRAPHIQUE

PLUi Plan Local d'Urbanisme intercommunal

Projet de modification n°1

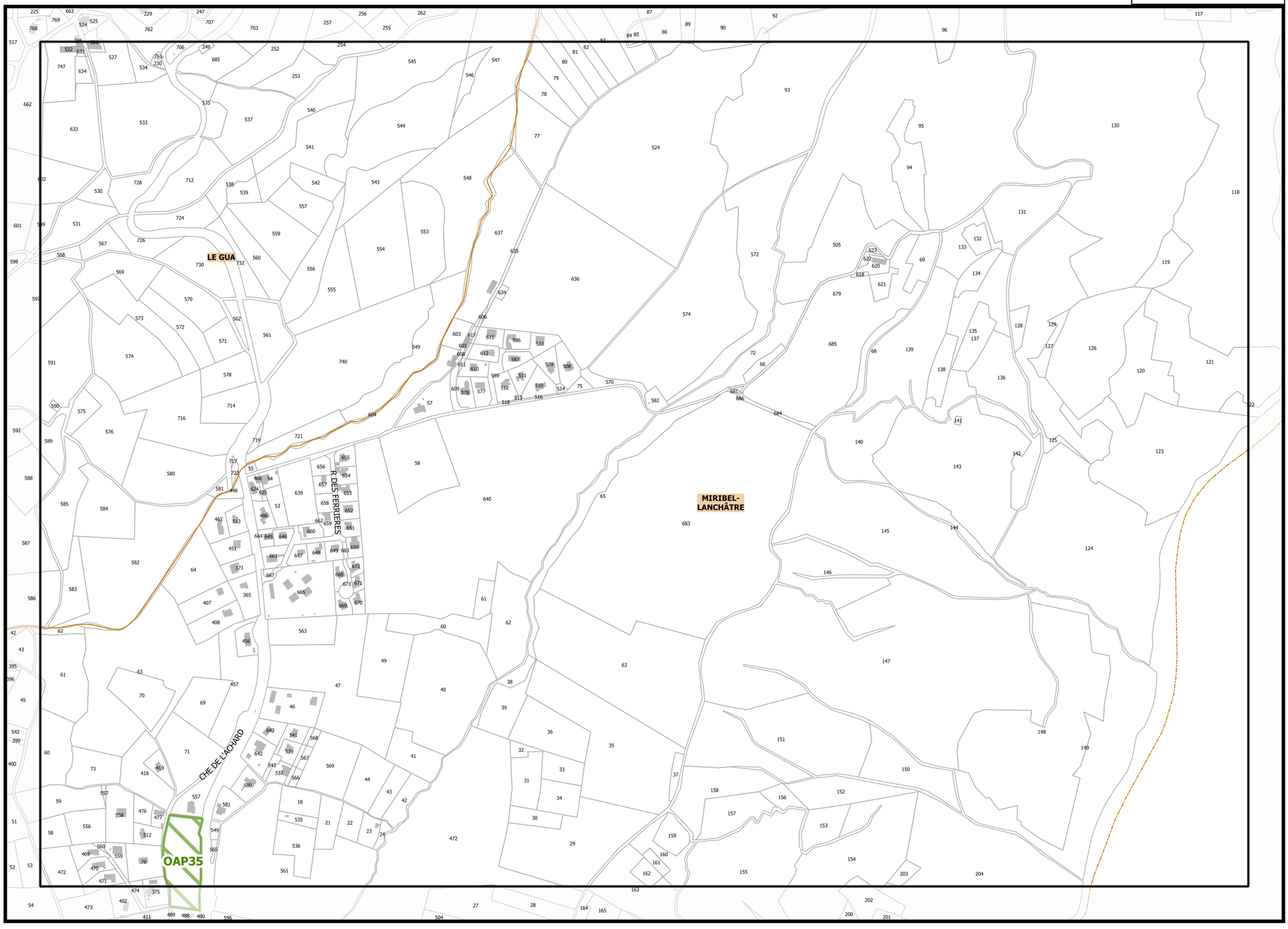

▲C32▲

▲E32▲

▼D33▼

Légende : se référer aux premières pages de l'atlas

Sources :
@ DGFiP Cadastre 2020
@ DREAL Auvergne Rhône-Alpes

0 75 150 m

G1_ATLAS DES OAP ET SECTEURS DE PROJET

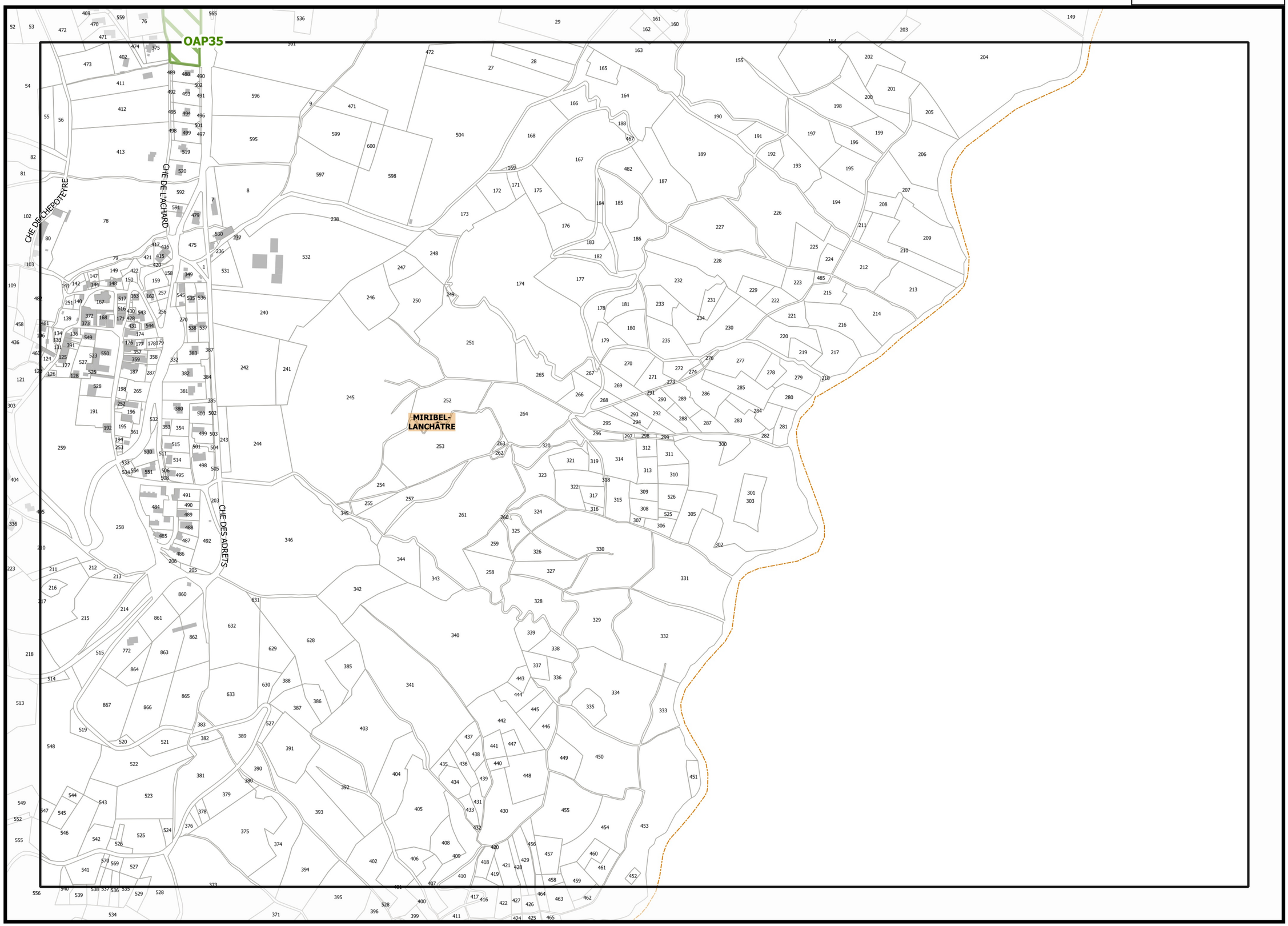

Légende : se référer aux premières pages de l'atlas

Sources :
@ DGFiP Cadastre 2020
@ DREAL Auvergne Rhône-Alpes

0 75 150 m