GRENOBLE ALPES MÉTROPOLE

L'AGENCE D'URBANISME DE LA RÉGION GRENOBLOISE



J_ATLAS DES EMPLACEMENTS RÉSERVÉS

Tome 1

Projet de modification n°1

PLUI
Plan Local d'Urbanisme Intercommunal

Échelle 1/2500

Pour connaître l'ensemble des prescriptions règlementaires, il convient de se reporter aux autres plans répertoriés de A à J ainsi qu'au règlement écrit.

Le tome n°1 rassemble les planches allant de la planche R5 à T32

EMPLACEMENT RÉSERVÉ ET SERVITUDE DE LOCALISATION DES VOIES, OUVRAGES PUBLICS, INSTALLATIONS D'INTÉRÊT GÉNÉRAL ET ESPACES VERTS EN ZONE U ET AU

- 05-01 Emplacement réservé aux voies publiques
- 05-02 Emplacement réservé aux ouvrages publics
- 05-03 Emplacement réservé aux installations d'intérêt général
- 05-04 Emplacement réservé aux espaces verts/continuités écologiques
- 05-06 Servitude de localisation

Les emplacements réservés, les servitudes de localisation et les conditions de desserte figurent dans le tableau TOME 6.1 Liste des emplacements réservés et des servitudes de localisation.

LIMITES ADMINISTRATIVES

- COMMUNALE
- SECTION (AB)
- PARCELLE
- BÂTIMENT
- COURS D'EAU

Sources :
@ DGFiP Cadastre 2020
@ DREAL Auvergne Rhône-Alpes

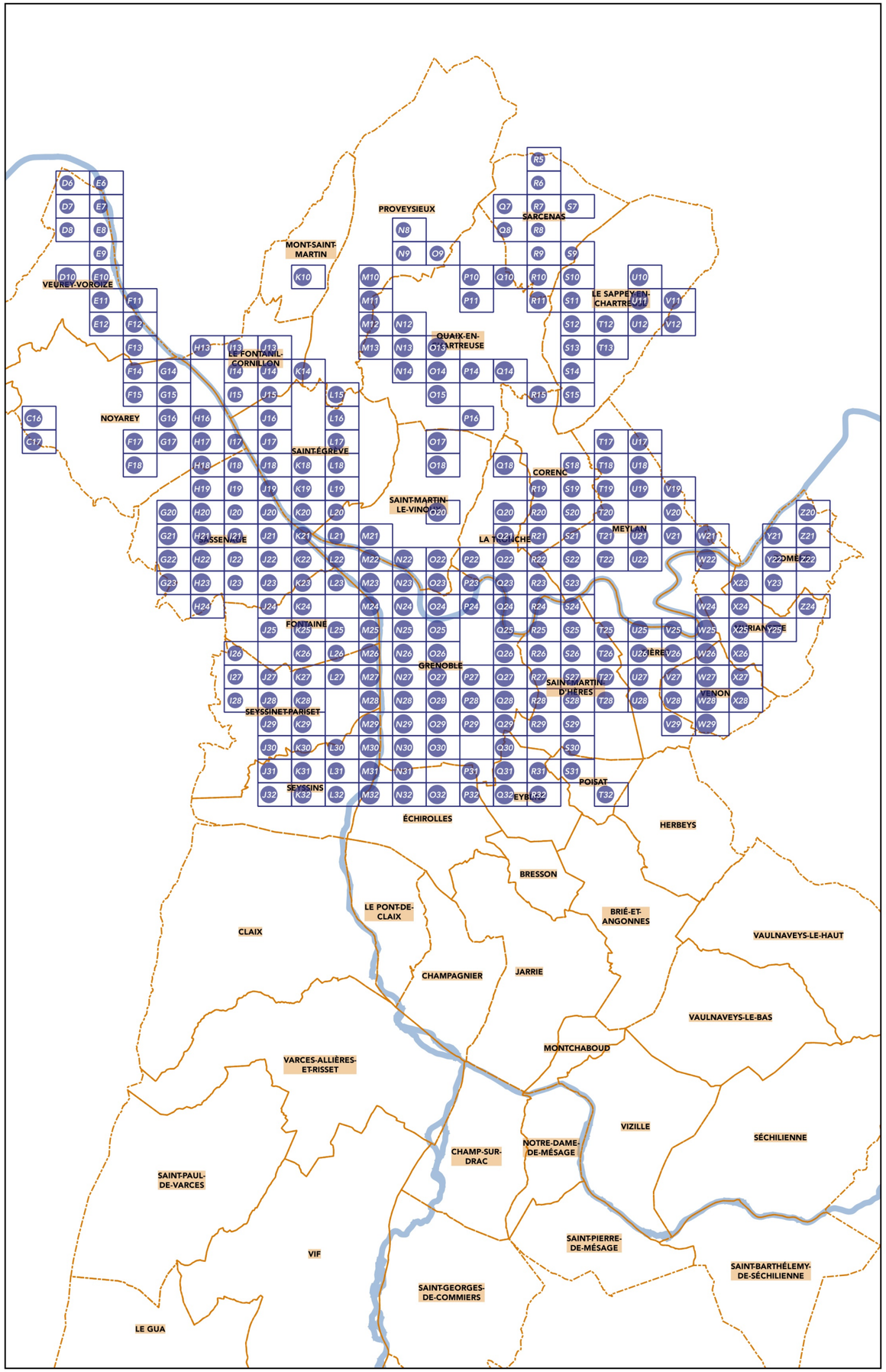

REGLEMENT GRAPHIQUE

Projet de modification n°1

J_ATLAS DES EMPLACEMENTS RÉSERVÉS - TOME 1



Légende: se référer aux premières pages de l'atlas

Sources :
@ DGFiP Cadastre 2020
@ DREAL Auvergne Rhône-Alpes

0 75 150 m

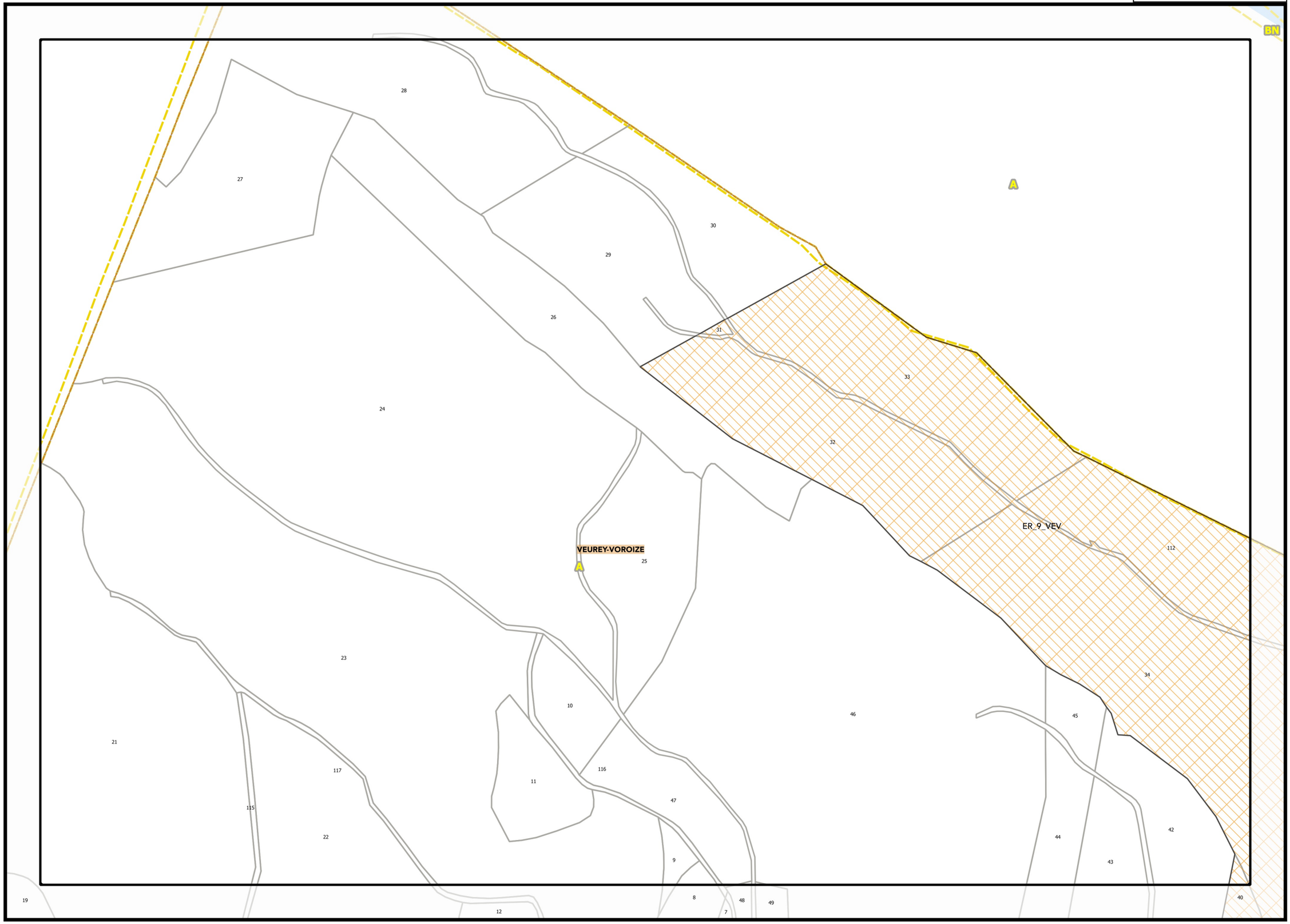

C6

E6

REGLEMENT GRAPHIQUE

PLUi Plan Local d'Urbanisme intercommunal

Projet de modification n°1

J_ATLAS DES EMPLACEMENTS RÉSERVÉS - TOME 1

Légende: se référer aux premières pages de l'atlas

Sources :
@ DGFiP Cadastre 2020
@ DREAL Auvergne Rhône-Alpes

D7

0 75 150 m

Planche n° E6

REGLEMENT GRAPHIQUE

PLUi Plan Local d'Urbanisme intercommunal

Projet de modification n°1

J_ATLAS DES EMPLACEMENTS RÉSERVÉS - TOME 1

D6

E7

BN

A

BM

AB

ER_9_VEV

VEUREY-VOROIZE

AV DE VALENCE

112
104
111
179
34
2
178
128
182
3
176
177
42
40
174
114
126

Légende: se référer aux premières pages de l'atlas

Sources :
@ DGFiP Cadastre 2020
@ DREAL Auvergne Rhône-Alpes

0 75 150 m

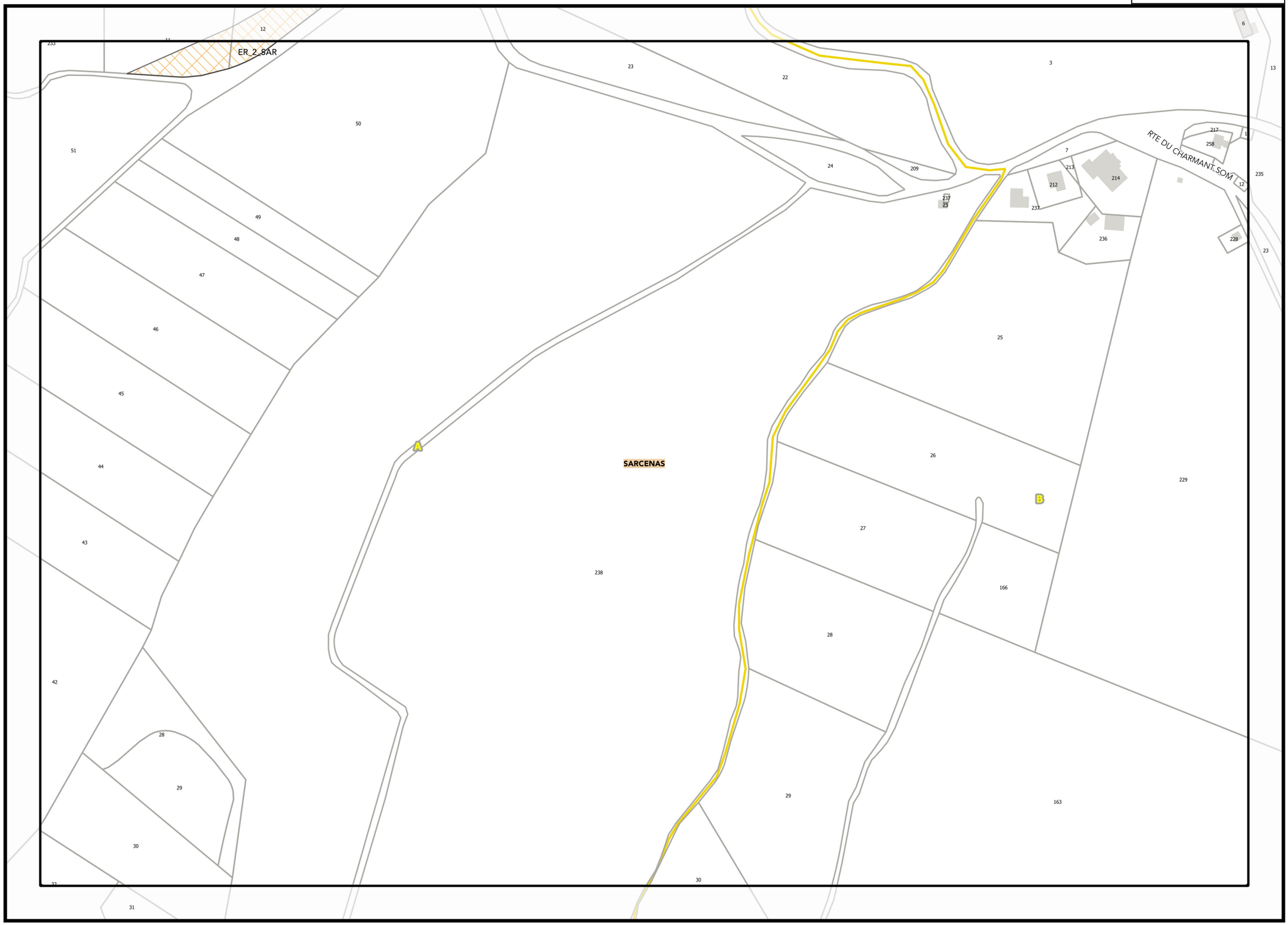

Q6

S6

R7

Légende: se référer aux premières pages de l'atlas

Sources :
@ DGFiP Cadastre 2020
@ DREAL Auvergne Rhône-Alpes

0 75 150 m

REGLEMENT GRAPHIQUE

PLUi Plan Local d'Urbanisme intercommunal

Projet de modification n°1

J_ATLAS DES EMPLACEMENTS RÉSERVÉS - TOME 1

Planche n° D7



Légende: se référer aux premières pages de l'atlas

Sources :
@ DGFiP Cadastre 2020
@ DREAL Auvergne Rhône-Alpes

0 75 150 m

REGLEMENT GRAPHIQUE

PLUi Plan Local d'Urbanisme intercommunal

Projet de modification n°1

J_ATLAS DES EMPLACEMENTS RÉSERVÉS - TOME 1

Planche n° E7

REGLEMENT GRAPHIQUE

PLUi Plan Local d'Urbanisme intercommunal

Projet de modification n°1

ER_9_VEV

A

AB

BM

AV DE VALENCE

VEUREY-VOROIZE

Légende: se référer aux premières pages de l'atlas

Sources :
@ DGFiP Cadastre 2020
@ DREAL Auvergne Rhône-Alpes

0 75 150 m

J_ATLAS DES EMPLACEMENTS RÉSERVÉS - TOME 1

Planche n° Q7

REGLEMENT GRAPHIQUE

PLUi Plan Local d'Urbanisme intercommunal

Projet de modification n°1

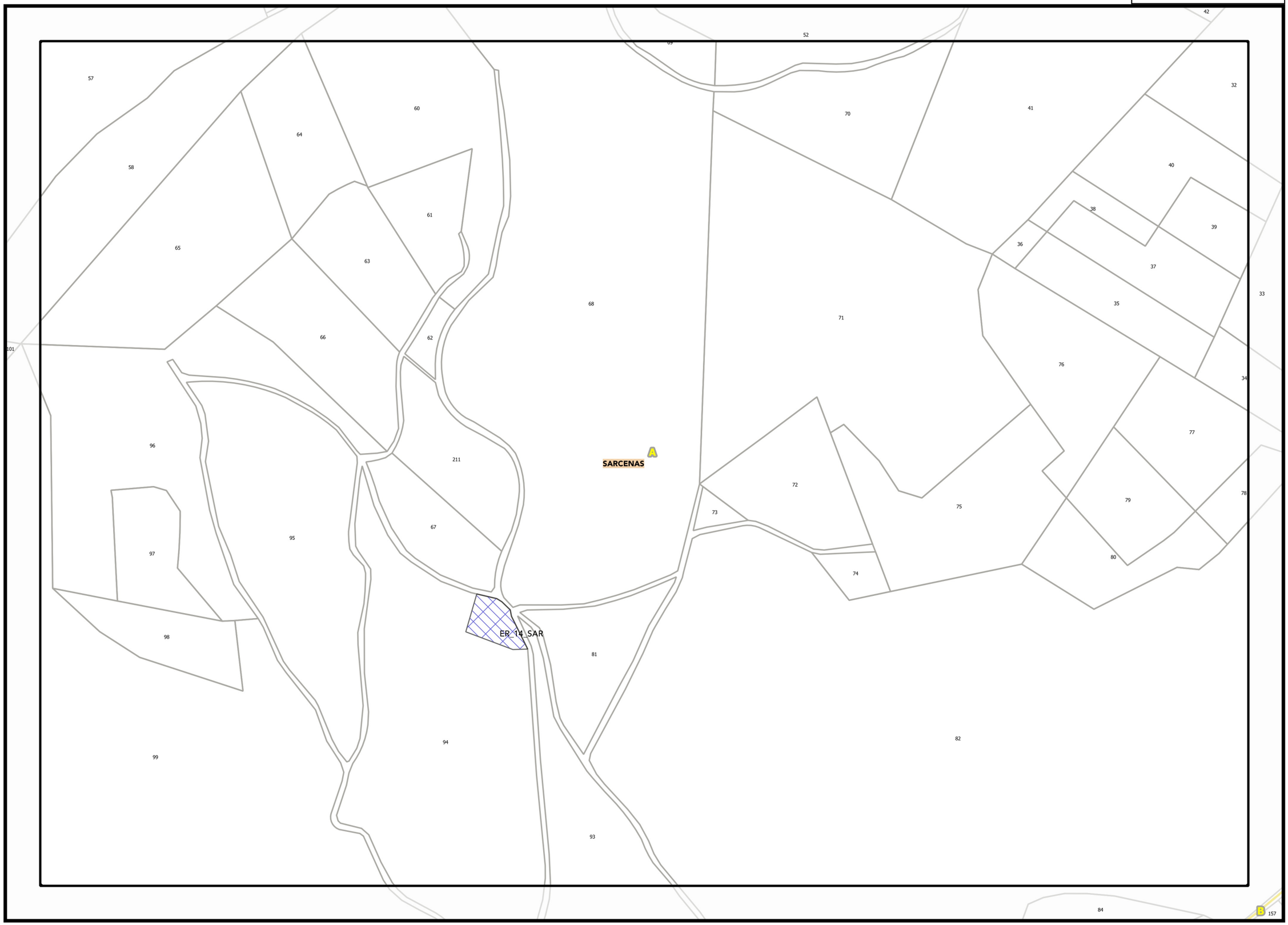

◀ P7

▶ R7

▼ Q8 ▼

Légende: se référer aux premières pages de l'atlas

Sources :
@ DGFiP Cadastre 2020
@ DREAL Auvergne Rhône-Alpes

0 75 150 m

J_ATLAS DES EMPLACEMENTS RÉSERVÉS - TOME 1

Planche n° R7

REGLEMENT GRAPHIQUE

PLUi Plan Local d'Urbanisme intercommunal

Projet de modification n°1



Légende: se référer aux premières pages de l'atlas

Sources :
@ DGFiP Cadastre 2020
@ DREAL Auvergne Rhône-Alpes

0 75 150 m

J_ATLAS DES EMPLACEMENTS RÉSERVÉS - TOME 1

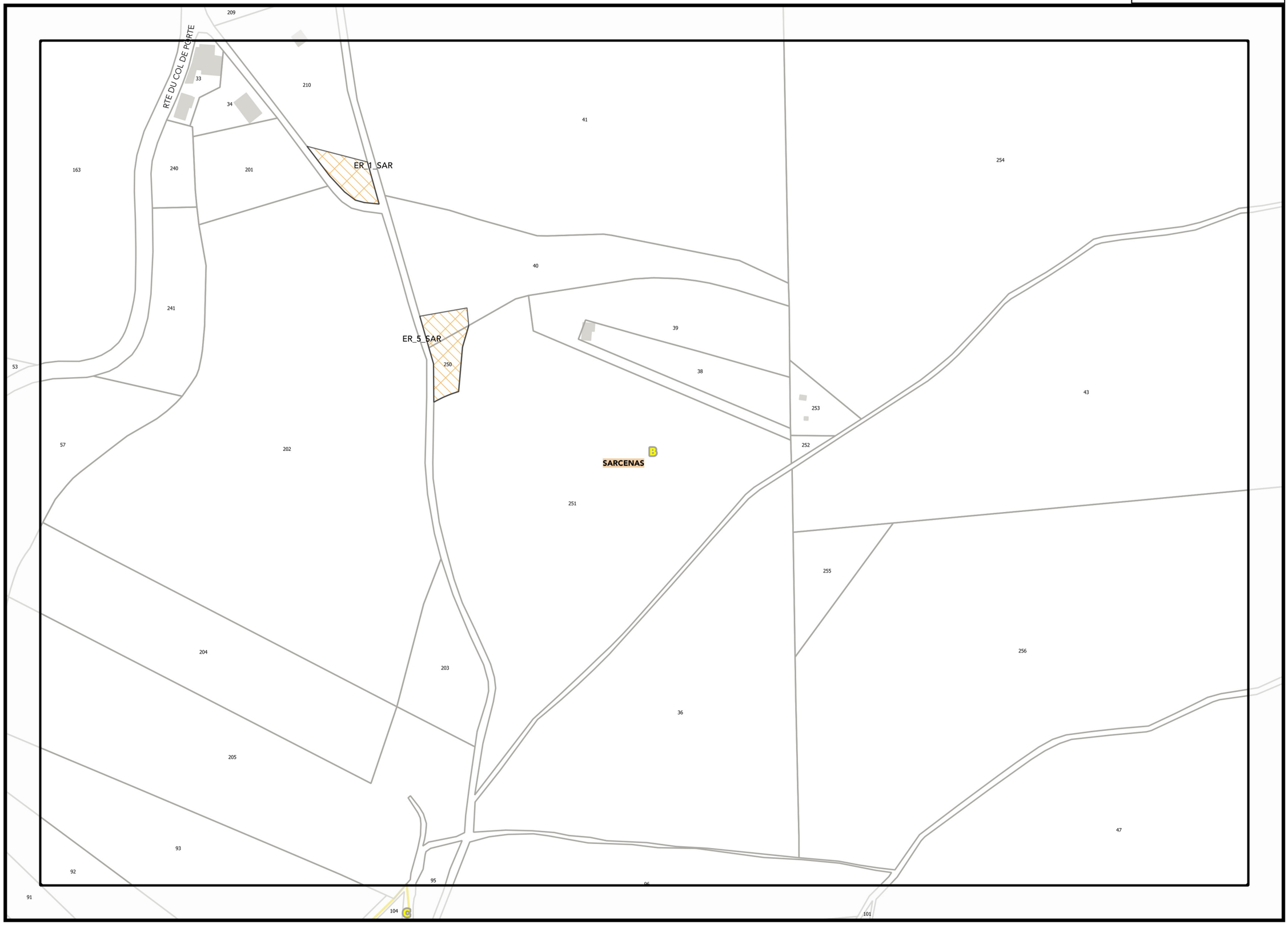

R7

T7

S8

Légende: se référer aux premières pages de l'atlas

Sources :
@ DGFiP Cadastre 2020
@ DREAL Auvergne Rhône-Alpes

0 75 150 m

REGLEMENT GRAPHIQUE

PLUi Plan Local d'Urbanisme intercommunal

Projet de modification n°1

J_ATLAS DES EMPLACEMENTS RÉSERVÉS - TOME 1



Légende: se référer aux premières pages de l'atlas

Sources :
@ DGFiP Cadastre 2020
@ DREAL Auvergne Rhône-Alpes

Planche n° E8

REGLEMENT GRAPHIQUE

PLUi Plan Local d'Urbanisme intercommunal

Projet de modification n°1

D8

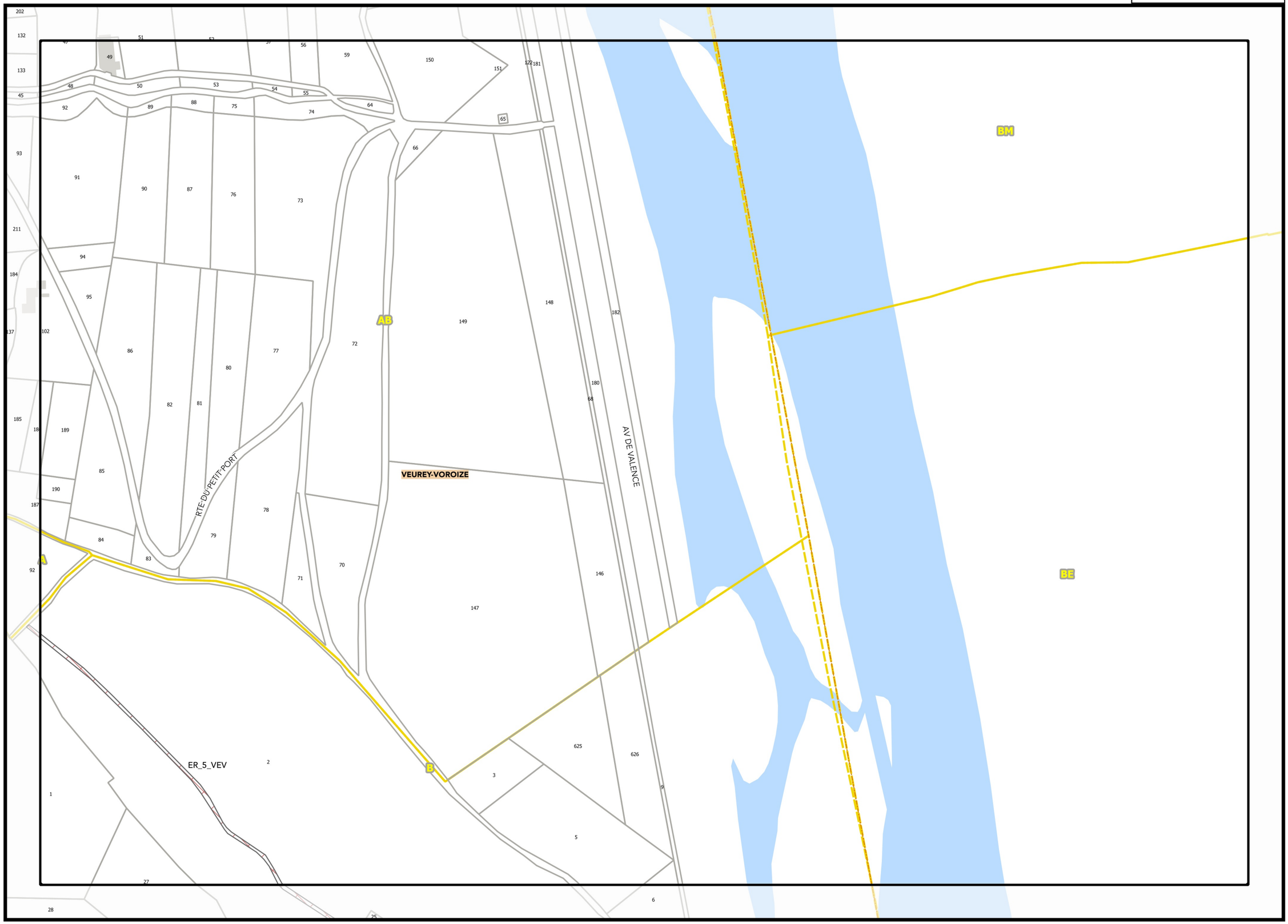

E9

Légende: se référer aux premières pages de l'atlas

Sources :
@ DGFiP Cadastre 2020
@ DREAL Auvergne Rhône-Alpes

0 75 150 m

J_ATLAS DES EMPLACEMENTS RÉSERVÉS - TOME 1

N7

Planche n° N8

REGLEMENT GRAPHIQUE

PLUi Plan Local d'Urbanisme intercommunal

Projet de modification n°1

M8

O8

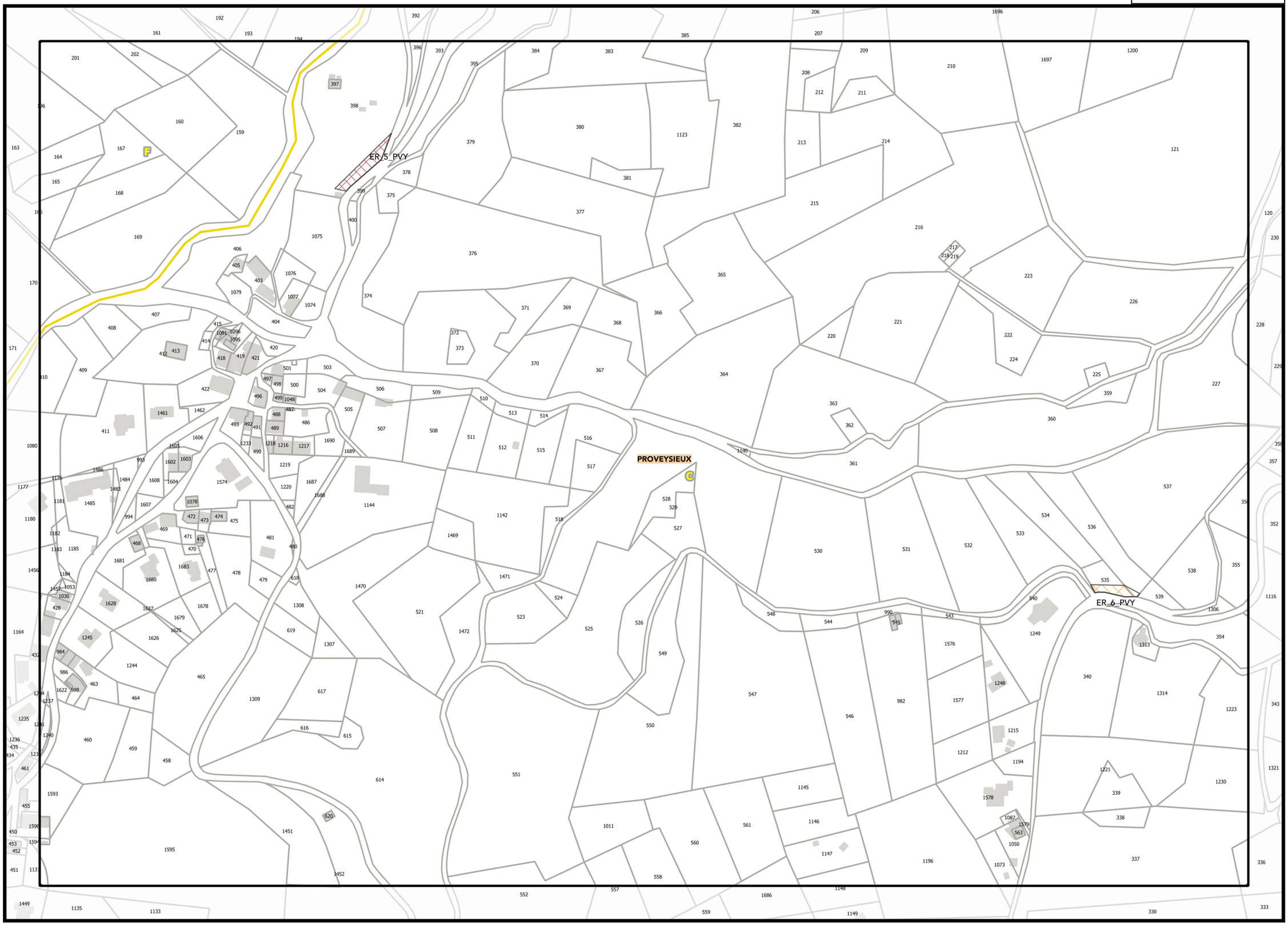

N9

Légende: se référer aux premières pages de l'atlas

Sources :
@ DGFiP Cadastre 2020
@ DREAL Auvergne Rhône-Alpes

0 75 150 m

J_ATLAS DES EMPLACEMENTS RÉSERVÉS - TOME 1



▲ P8 ▲

▲ R8 ▲

▼ Q9 ▼

Légende: se référer aux premières pages de l'atlas

Sources :
@ DGFiP Cadastre 2020
@ DREAL Auvergne Rhône-Alpes

0 75 150 m

REGLEMENT GRAPHIQUE

PLUi Plan Local d'Urbanisme intercommunal

Projet de modification n°1

J_ATLAS DES EMPLACEMENTS RÉSERVÉS - TOME 1

Planche n° R8

REGLEMENT GRAPHIQUE

PLUi Plan Local d'Urbanisme intercommunal

Projet de modification n°1



Q8

S8

R9

Légende: se référer aux premières pages de l'atlas

Sources :
@ DGFiP Cadastre 2020
@ DREAL Auvergne Rhône-Alpes

0 75 150 m

J_ATLAS DES EMPLACEMENTS RÉSERVÉS - TOME 1

Planche n° E9

REGLEMENT GRAPHIQUE

PLUi Plan Local d'Urbanisme intercommunal

Projet de modification n°1

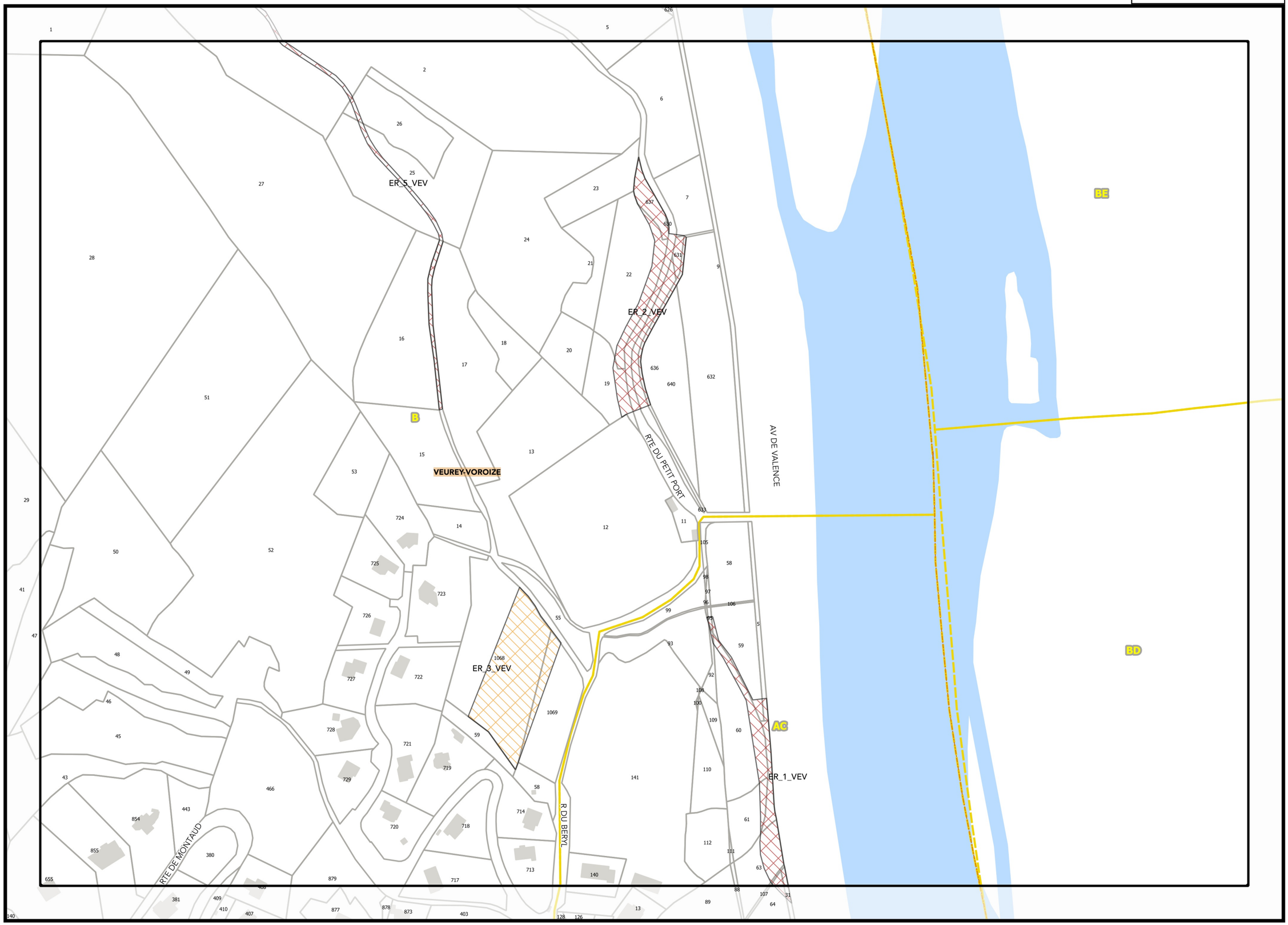

D9

E10

Légende: se référer aux premières pages de l'atlas

Sources :
@ DGFiP Cadastre 2020
@ DREAL Auvergne Rhône-Alpes

0 75 150 m

J_ATLAS DES EMPLACEMENTS RÉSERVÉS - TOME 1

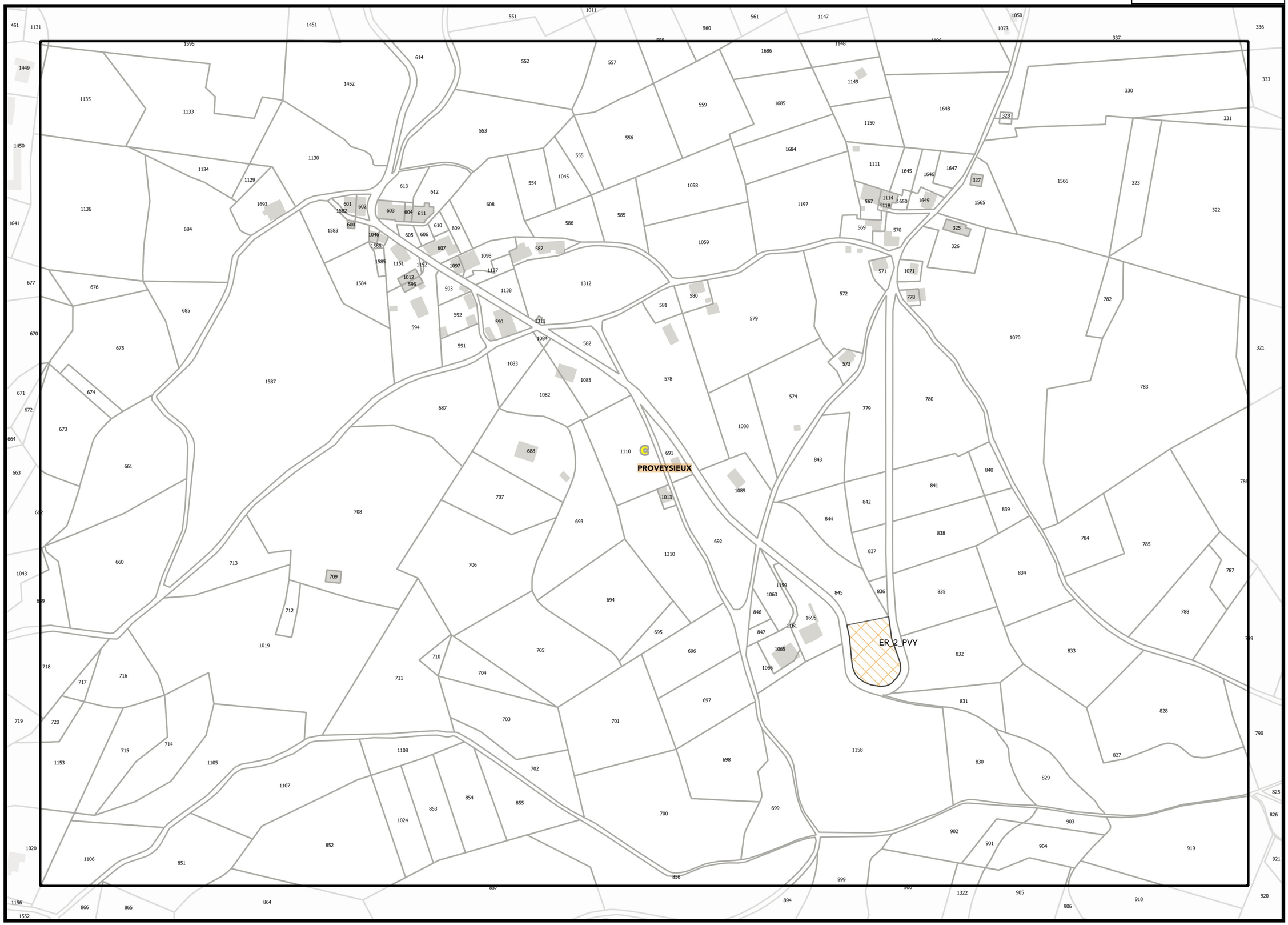

M9

O9

J_ATLAS DES EMPLACEMENTS RÉSERVÉS - TOME 1

Légende: se référer aux premières pages de l'atlas

Sources :
@ DGFiP Cadastre 2020
@ DREAL Auvergne Rhône-Alpes

N10

0 75 150 m

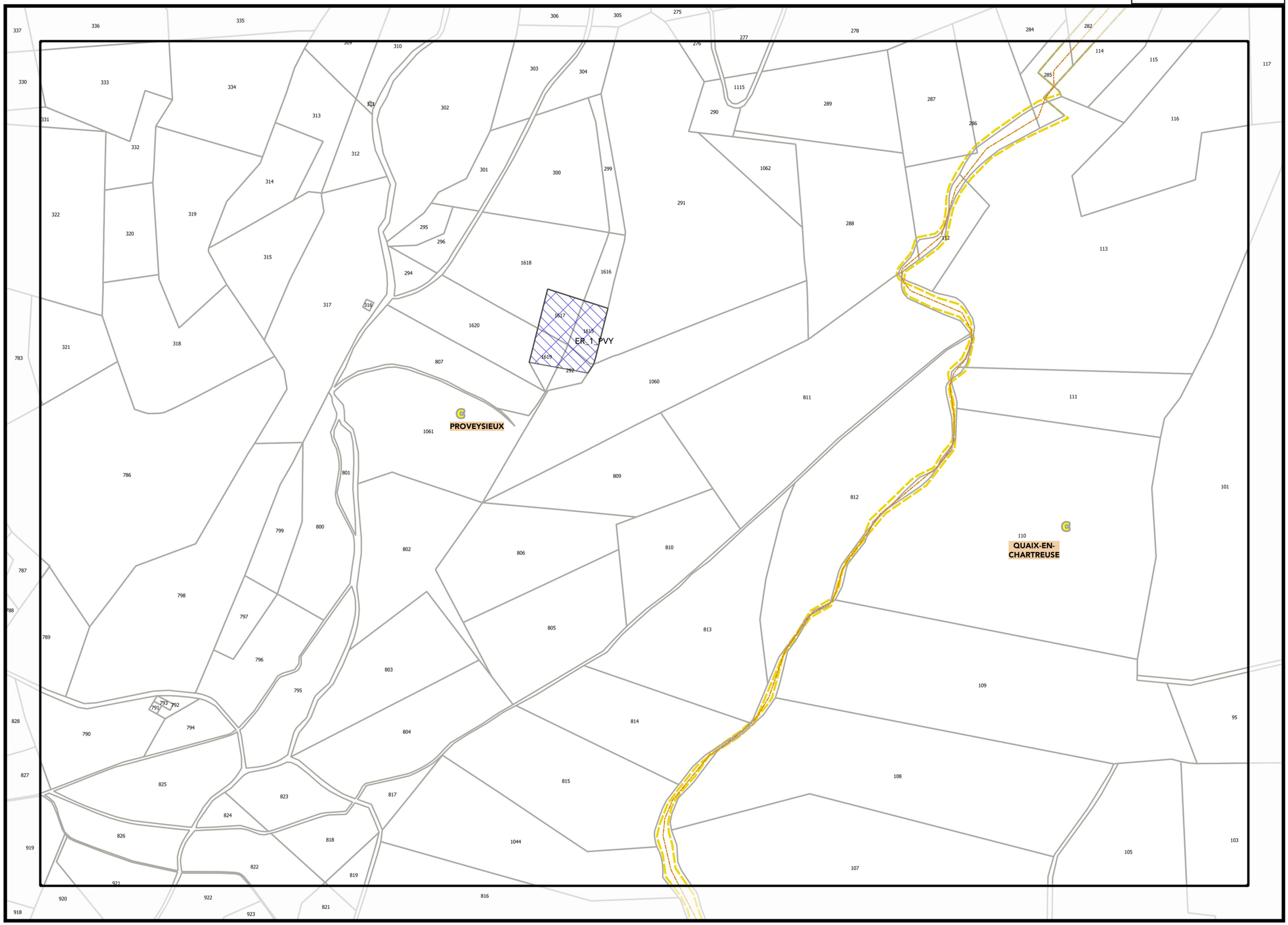

N9

P9

O10

REGLEMENT GRAPHIQUE

PLUi Plan Local d'Urbanisme intercommunal

Projet de modification n°1

J_ATLAS DES EMPLACEMENTS RÉSERVÉS - TOME 1

Légende: se référer aux premières pages de l'atlas

Sources :
@ DGFiP Cadastre 2020
@ DREAL Auvergne Rhône-Alpes

0 75 150 m

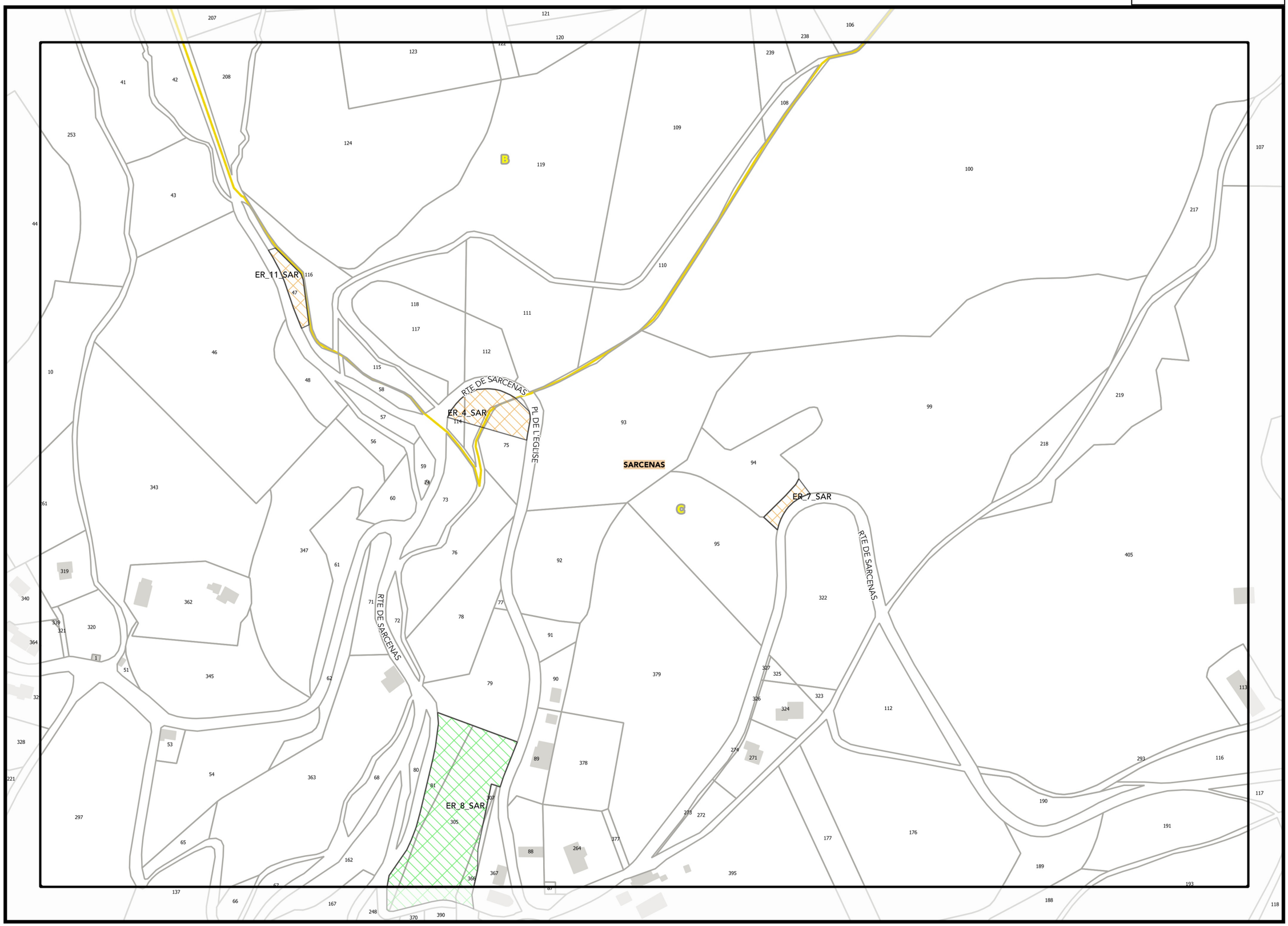

Q9

S9

REGLEMENT GRAPHIQUE

PLUi Plan Local d'Urbanisme intercommunal

Projet de modification n°1

J_ATLAS DES EMPLACEMENTS RÉSERVÉS - TOME 1

Légende: se référer aux premières pages de l'atlas

Sources :
@ DGFiP Cadastre 2020
@ DREAL Auvergne Rhône-Alpes

0 75 150 m

Planche n° S9

REGLEMENT GRAPHIQUE

PLUi Plan Local d'Urbanisme intercommunal

Projet de modification n°1

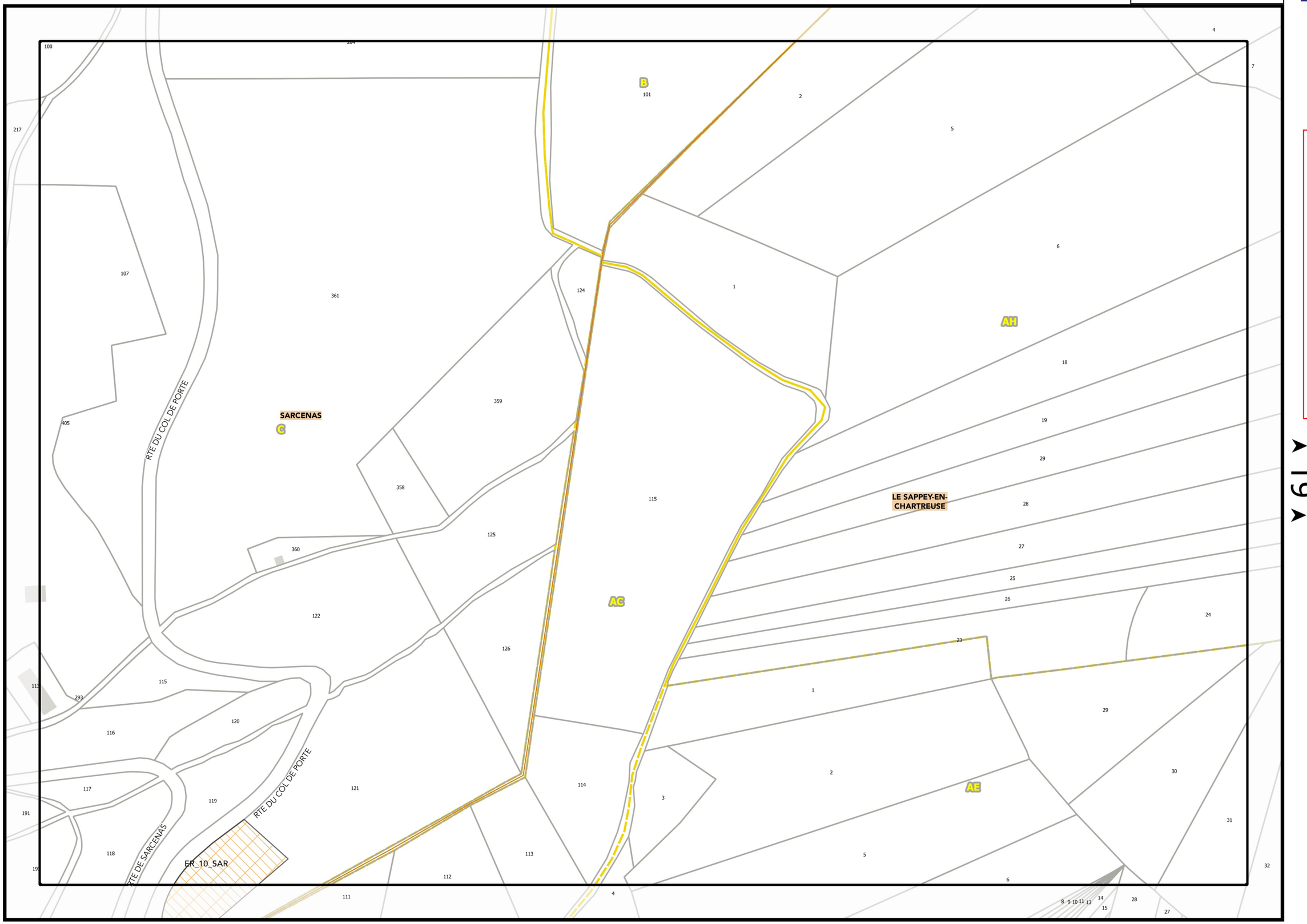

Légende: se référer aux premières pages de l'atlas

Sources :
@ DGFiP Cadastre 2020
@ DREAL Auvergne Rhône-Alpes

0 75 150 m

J_ATLAS DES EMPLACEMENTS RÉSERVÉS - TOME 1

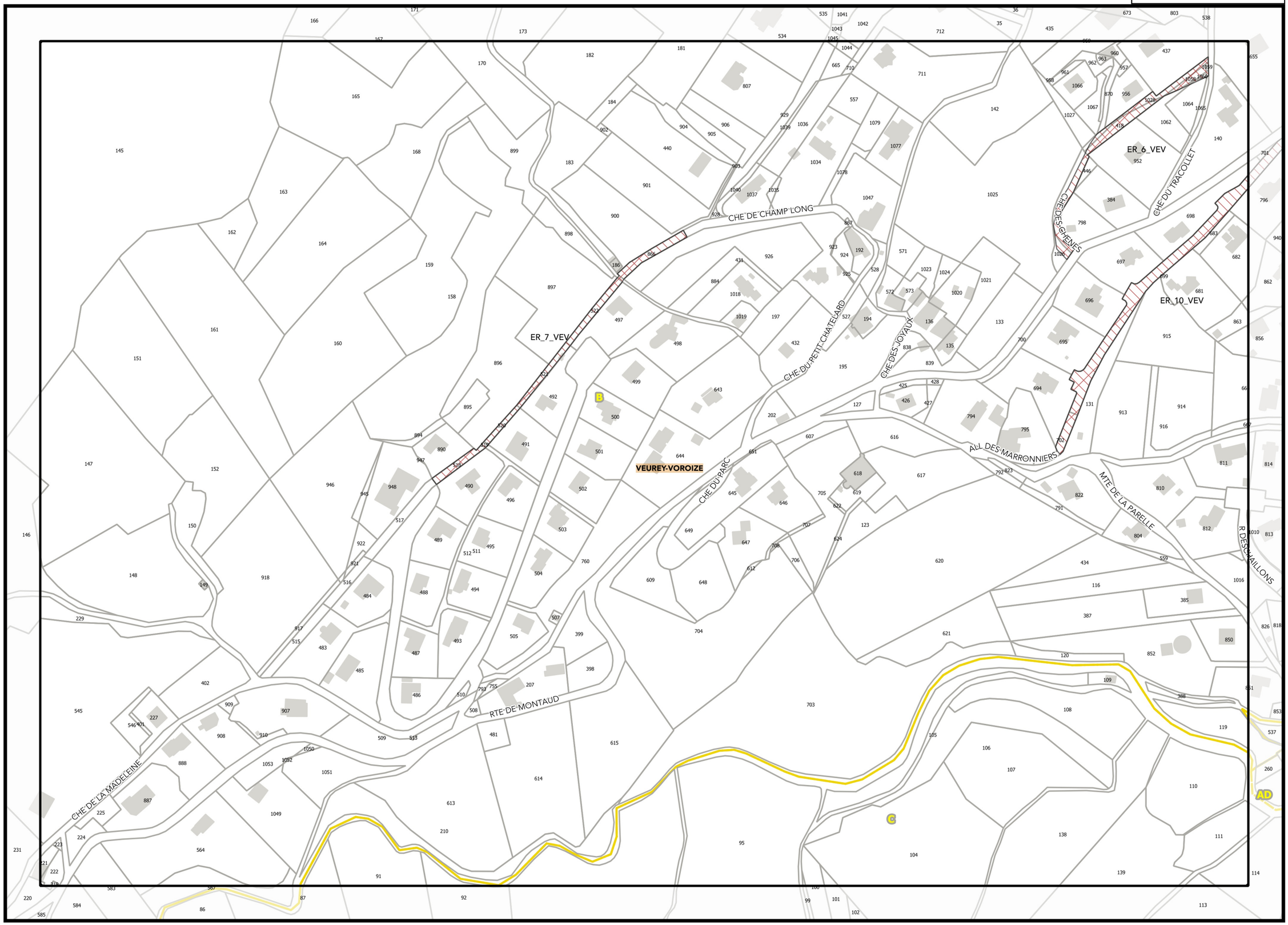

▲C10▲

▲E10▲

▼D11▼

Légende: se référer aux premières pages de l'atlas

Sources :
@ DGFiP Cadastre 2020
@ DREAL Auvergne Rhône-Alpes

0 75 150 m

REGLEMENT GRAPHIQUE
PLUi
Plan Local d'Urbanisme intercommunal

Projet de modification n°1

J_ATLAS DES EMPLACEMENTS RÉSERVÉS - TOME 1

Planche n° E10

REGLEMENT GRAPHIQUE

PLUi Plan Local d'Urbanisme intercommunal

Projet de modification n°1

J_ATLAS DES EMPLACEMENTS RÉSERVÉS - TOME 1

ER_1_VEV

ER_10_VEV

VEUREY-VOROIZE

R DU BERYL

CHE DES TRAPETTES

CHE DU BOIS VERT

COTE DU VERDARET

R DESCHAILLONS

IMP DU SOLET

CHE DES COMBES

R DU BERYL

R DE CASTIGLION FIOCCHI

R DES CLOS

MTE DE LA PARELLE

R DE LA BELLONIERE

ALL DE LA POSTE

CHE DE LA TOUR

IMP DU COUVENT

R DU PERRON

R DE L'AGILBERTIERE

MTE BABOUD

R DE LA VOISINIERE

AV DE VALENCE

CHE DES GLAIRETTES

R DE LA RIVE

B

C

AG

BD

AD

AY

0 75 150 m

Légende: se référer aux premières pages de l'atlas

Sources :
@ DGFiP Cadastre 2020
@ DREAL Auvergne Rhône-Alpes

Planche n° K10

REGLEMENT GRAPHIQUE

PLUi Plan Local d'Urbanisme intercommunal

Projet de modification n°1

CHE DE L'ESPAGNE

CHE DES COMBES

CHE DE NAMIERE

CHE DES PAVES

CHE DE GALINIERE

CHE DE REVALIERE

MONT-SAINT-MARTIN

ER_1_MSM

Légende: se référer aux premières pages de l'atlas

Sources :
@ DGFiP Cadastre 2020
@ DREAL Auvergne Rhône-Alpes

0 75 150 m

J_ATLAS DES EMPLACEMENTS RÉSERVÉS - TOME 1

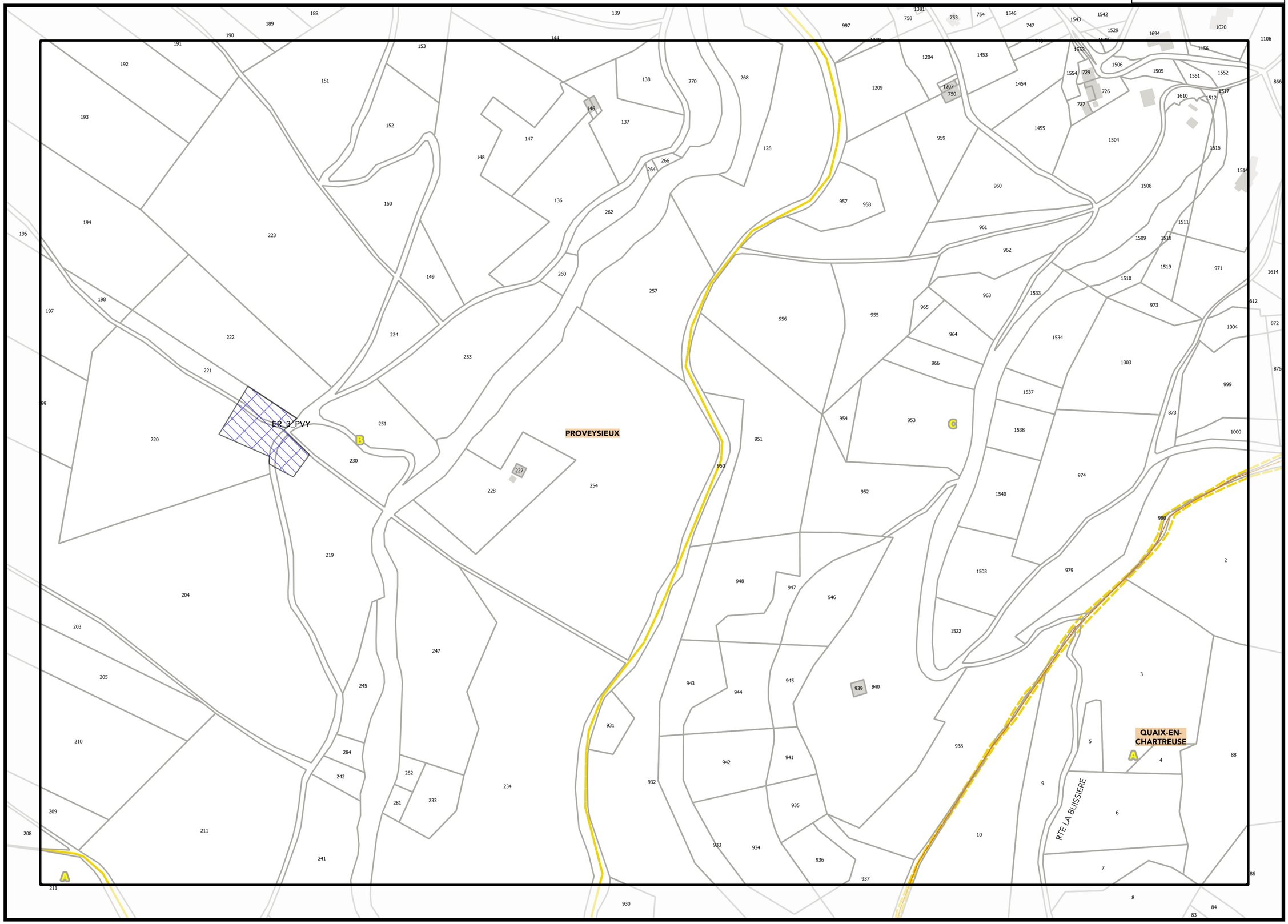

L10

N10

M11

REGLEMENT GRAPHIQUE

PLUi Plan Local d'Urbanisme intercommunal

Projet de modification n°1

J_ATLAS DES EMPLACEMENTS RÉSERVÉS - TOME 1

Légende: se référer aux premières pages de l'atlas

Sources :
@ DGFiP Cadastre 2020
@ DREAL Auvergne Rhône-Alpes

0 75 150 m

Planche n° P10

REGLEMENT GRAPHIQUE

PLUi Plan Local d'Urbanisme intercommunal

Projet de modification n°1



O10

Q10

J_ATLAS DES EMPLACEMENTS RÉSERVÉS - TOME 1

Légende: se référer aux premières pages de l'atlas

Sources :
@ DGFiP Cadastre 2020
@ DREAL Auvergne Rhône-Alpes

0 75 150 m

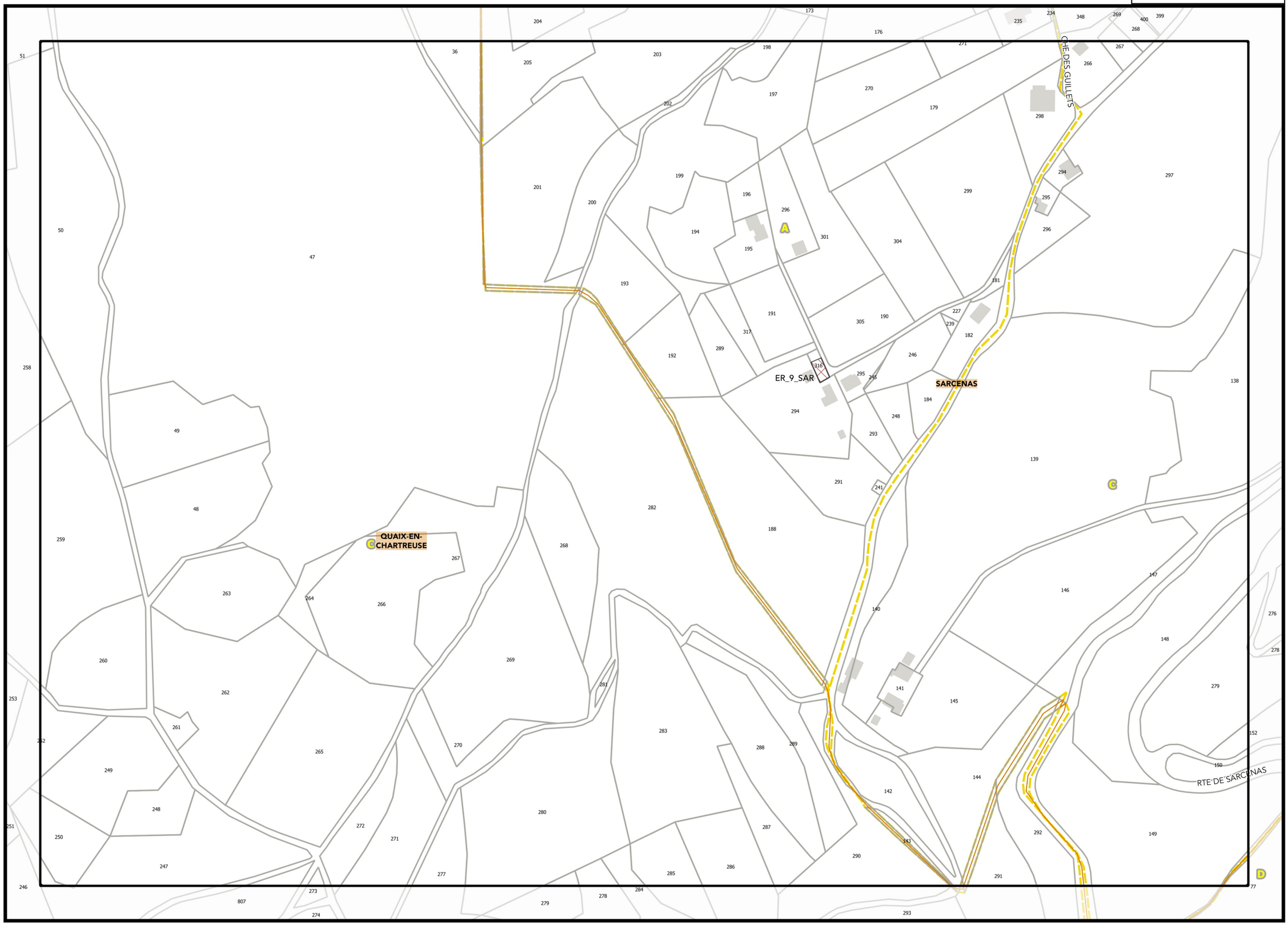

P10

R10

Q11

REGLEMENT GRAPHIQUE

PLUi Plan Local d'Urbanisme Intercommunal

Projet de modification n°1

J_ATLAS DES EMPLACEMENTS RÉSERVÉS - TOME 1

Légende: se référer aux premières pages de l'atlas

Sources :
@ DGFiP Cadastre 2020
@ DREAL Auvergne Rhône-Alpes

0 75 150 m

R9

Planche n° R10

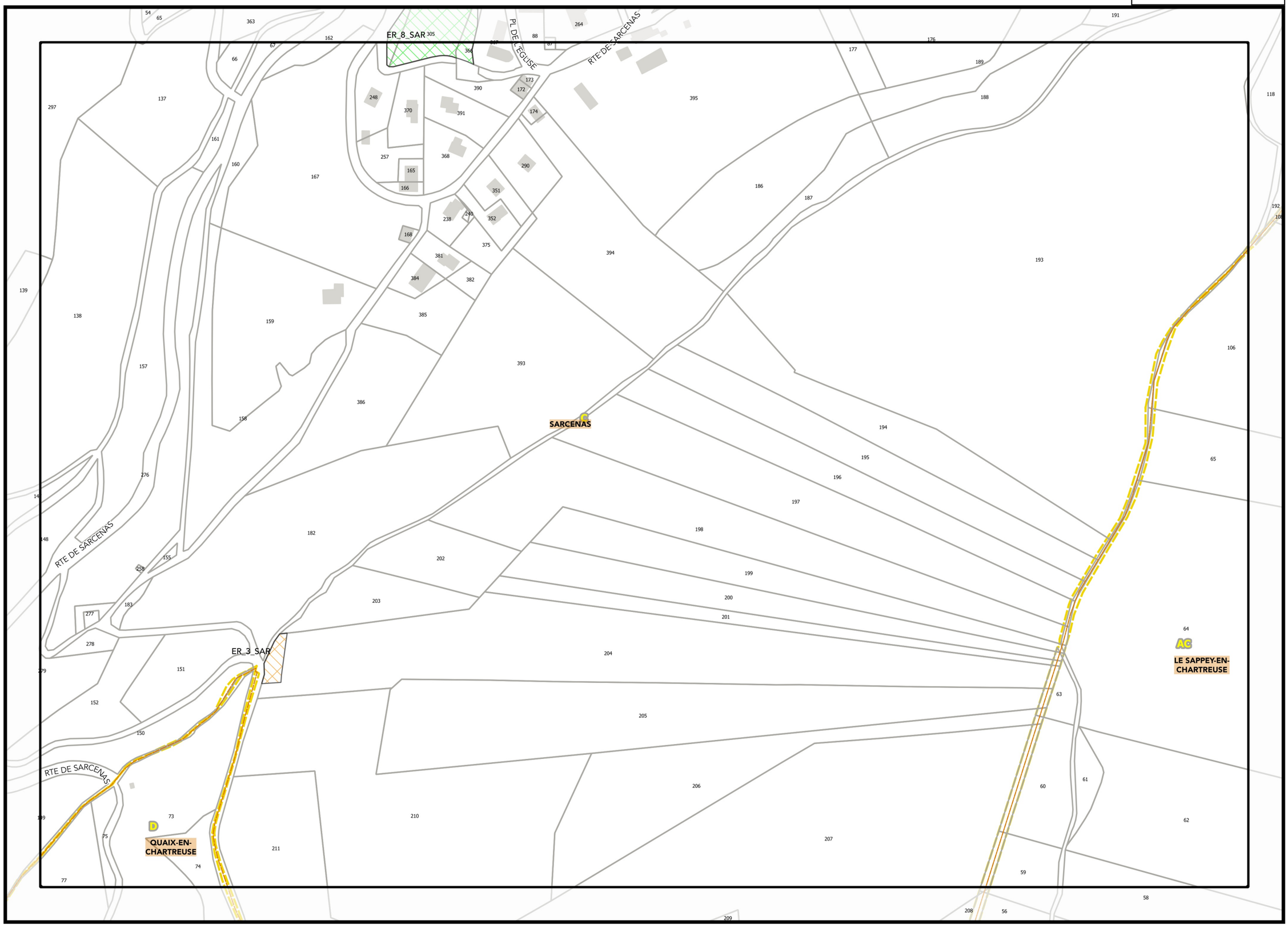

Q10

S10

R11

Projet de modification n°1

J_ATLAS DES EMPLACEMENTS RÉSERVÉS - TOME 1

Légende: se référer aux premières pages de l'atlas

Sources :
@ DGFiP Cadastre 2020
@ DREAL Auvergne Rhône-Alpes

0 75 150 m

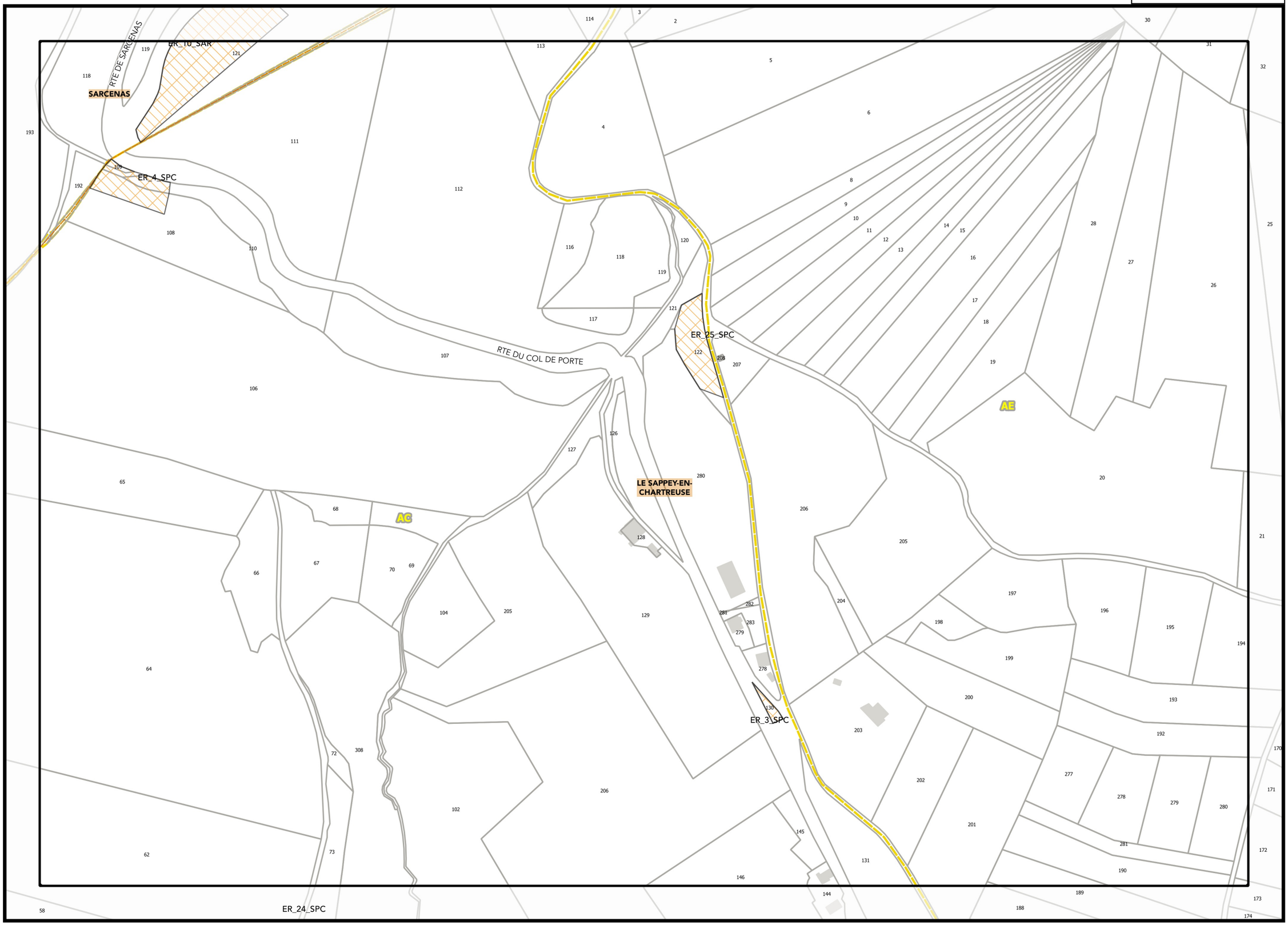

R10

T10

S11

Légende: se référer aux premières pages de l'atlas

Sources :
@ DGFiP Cadastre 2020
@ DREAL Auvergne Rhône-Alpes

0 75 150 m

REGLEMENT GRAPHIQUE

PLUi Plan Local d'Urbanisme intercommunal

Projet de modification n°1

J_ATLAS DES EMPLACEMENTS RÉSERVÉS - TOME 1

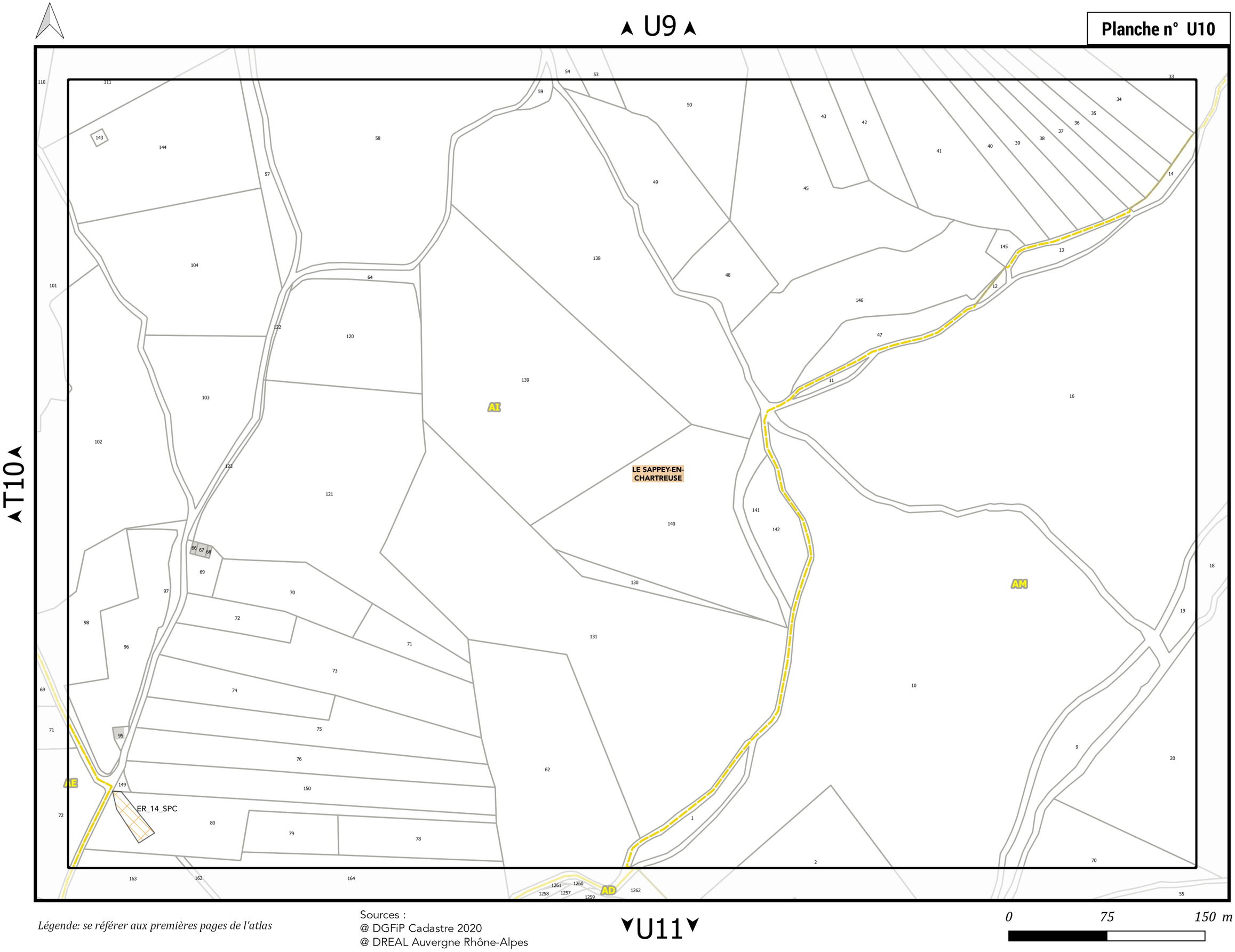

Projet de modification n°1

J_ATLAS DES EMPLACEMENTS RÉSERVÉS - TOME 1

Légende: se référer aux premières pages de l'atlas

Sources :
@ DGFiP Cadastre 2020
@ DREAL Auvergne Rhône-Alpes

E10

D11

F11

E12

BD

AY

AD

AE

AH

C

VEUREY-VOROIZE

R DE LA GILBERTIERE
R DU PERRON
IMP DU COUVENT
CHE DE LA TOUR
R DES TILLEULS
MTE DU 19 MARS 1962
R DE LA COTE DU PERON
R DU MOULIN PERRET
AV DE VALENCE
RTE DE L'ISERE
R DE LA RIVE
R DES JAYERES
CHE DE LA BOURNAY
CHE DE LA BALME
RTE DE MONTAUD
R DES PERRIERES
IMP DES ECHALIERES
ER_11_VEV

0 75 150 m

Légende: se référer aux premières pages de l'atlas

Sources :
@ DGFiP Cadastre 2020
@ DREAL Auvergne Rhône-Alpes

Projet de modification n°1

REGLEMENT GRAPHIQUE

PLUi Plan Local d'Urbanisme Intercommunal

J_ATLAS DES EMPLACEMENTS RÉSERVÉS - TOME 1

Planche n° F11

REGLEMENT GRAPHIQUE

PLUi Plan Local d'Urbanisme intercommunal

Projet de modification n°1

J_ATLAS DES EMPLACEMENTS RÉSERVÉS - TOME 1

E11

F12

BD

AY

AH

VEUREY-VOROIZE

AV DE VALENCE

AV DE VALENCE

ER_11_VEV

14

15

25

261

262

207

110

109

Légende: se référer aux premières pages de l'atlas

Sources :
@ DGFiP Cadastre 2020
@ DREAL Auvergne Rhône-Alpes

0 75 150 m

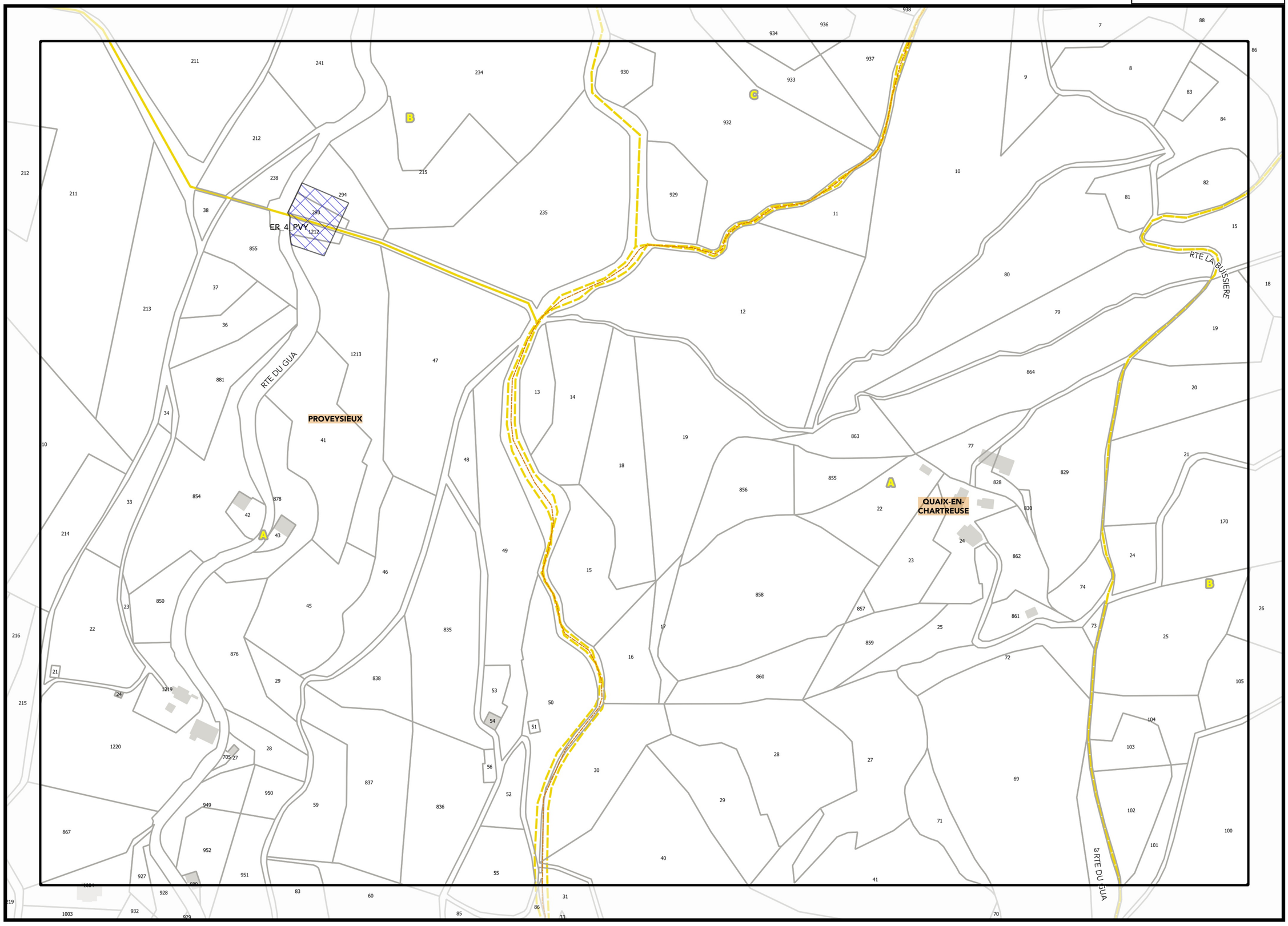

L11

N11

M12

REGLEMENT GRAPHIQUE

PLUi Plan Local d'Urbanisme intercommunal

Projet de modification n°1

J_ATLAS DES EMPLACEMENTS RÉSERVÉS - TOME 1

Légende: se référer aux premières pages de l'atlas

Sources :
@ DGFiP Cadastre 2020
@ DREAL Auvergne Rhône-Alpes

0 75 150 m

REGLEMENT GRAPHIQUE

PLUi Plan Local d'Urbanisme intercommunal

Projet de modification n°1

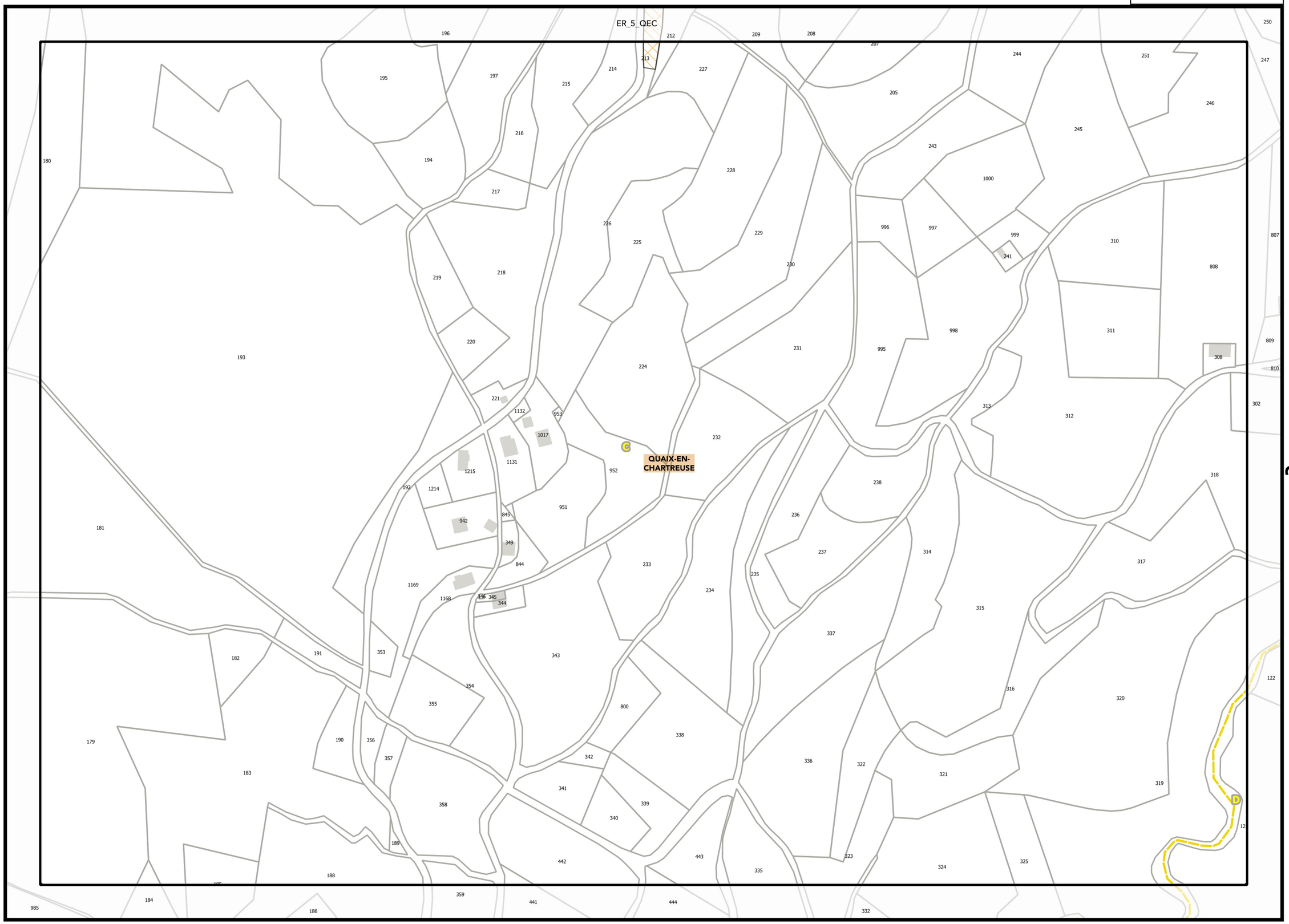

O11

Q11

J_ATLAS DES EMPLACEMENTS RÉSERVÉS - TOME 1

Légende: se référer aux premières pages de l'atlas

Sources :
@ DGFiP Cadastre 2020
@ DREAL Auvergne Rhône-Alpes

P12

0 75 150 m

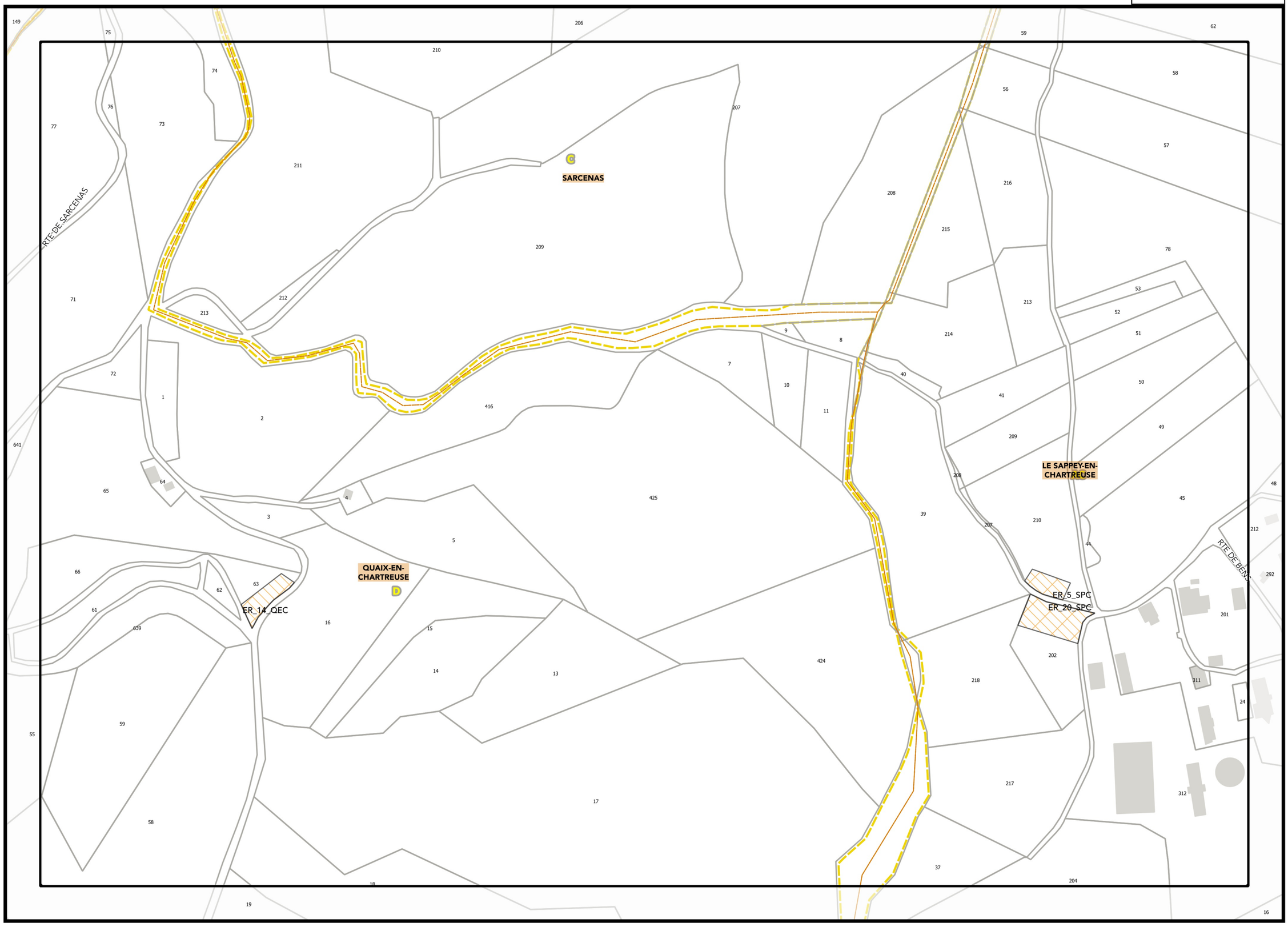

REGLEMENT GRAPHIQUE

PLUi Plan Local d'Urbanisme intercommunal

Projet de modification n°1

J_ATLAS DES EMPLACEMENTS RÉSERVÉS - TOME 1

Légende: se référer aux premières pages de l'atlas

Sources :
@ DGFiP Cadastre 2020
@ DREAL Auvergne Rhône-Alpes

0 75 150 m

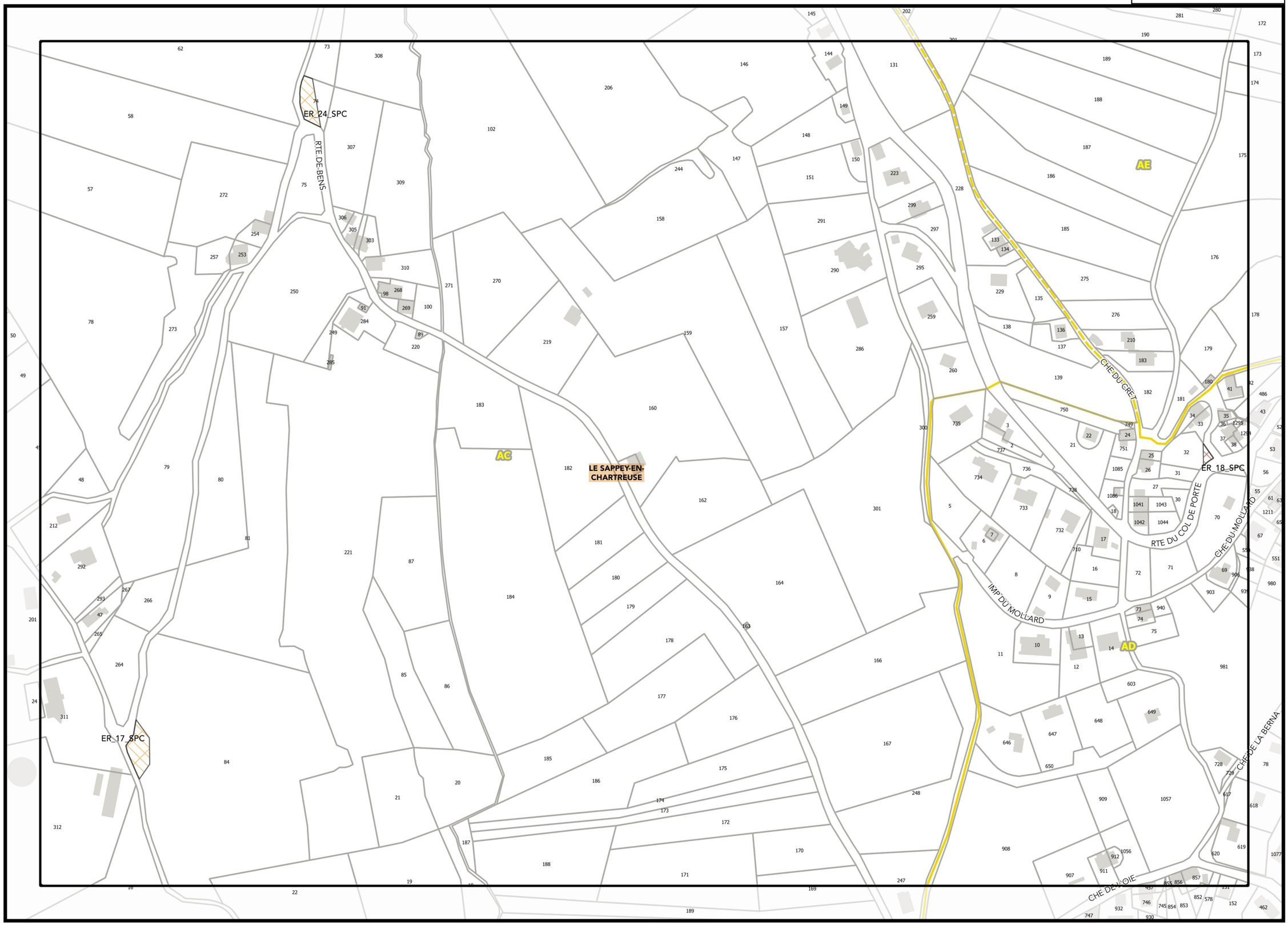

R11

T11

Légende: se référer aux premières pages de l'atlas

Sources :
@ DGFiP Cadastre 2020
@ DREAL Auvergne Rhône-Alpes

S12

0 75 150 m

REGLEMENT GRAPHIQUE

PLUi Plan Local d'Urbanisme intercommunal

Projet de modification n°1

J_ATLAS DES EMPLACEMENTS RÉSERVÉS - TOME 1

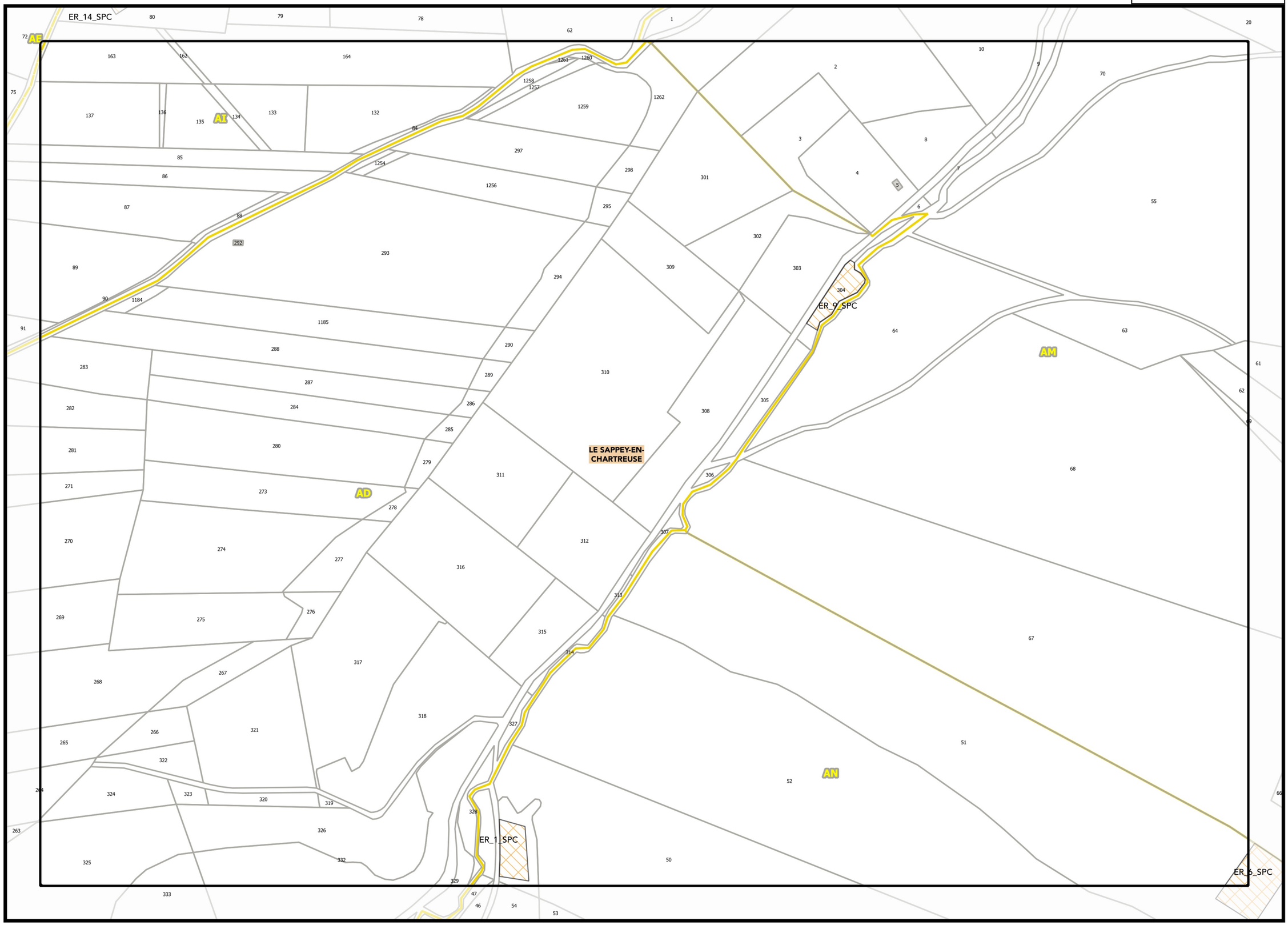

T11

V11

REGLEMENT GRAPHIQUE

PLUi Plan Local d'Urbanisme intercommunal

Projet de modification n°1

J_ATLAS DES EMPLACEMENTS RÉSERVÉS - TOME 1

Légende: se référer aux premières pages de l'atlas

Sources :
@ DGFiP Cadastre 2020
@ DREAL Auvergne Rhône-Alpes

0 75 150 m

Planche n° V11

REGLEMENT GRAPHIQUE

PLUi Plan Local d'Urbanisme intercommunal

Projet de modification n°1

20
70
53
56
57
55
58
59
63
AM
60
LE SAPPEY-EN-CHARTREUSE
61
A
69
62
68
67
66
ER_6_SPC
AN

Légende: se référer aux premières pages de l'atlas

Sources :
@ DGFiP Cadastre 2020
@ DREAL Auvergne Rhône-Alpes

0 75 150 m

J_ATLAS DES EMPLACEMENTS RÉSERVÉS - TOME 1

Planche n° E12

REGLEMENT GRAPHIQUE

PLUi Plan Local d'Urbanisme intercommunal

Projet de modification n°1

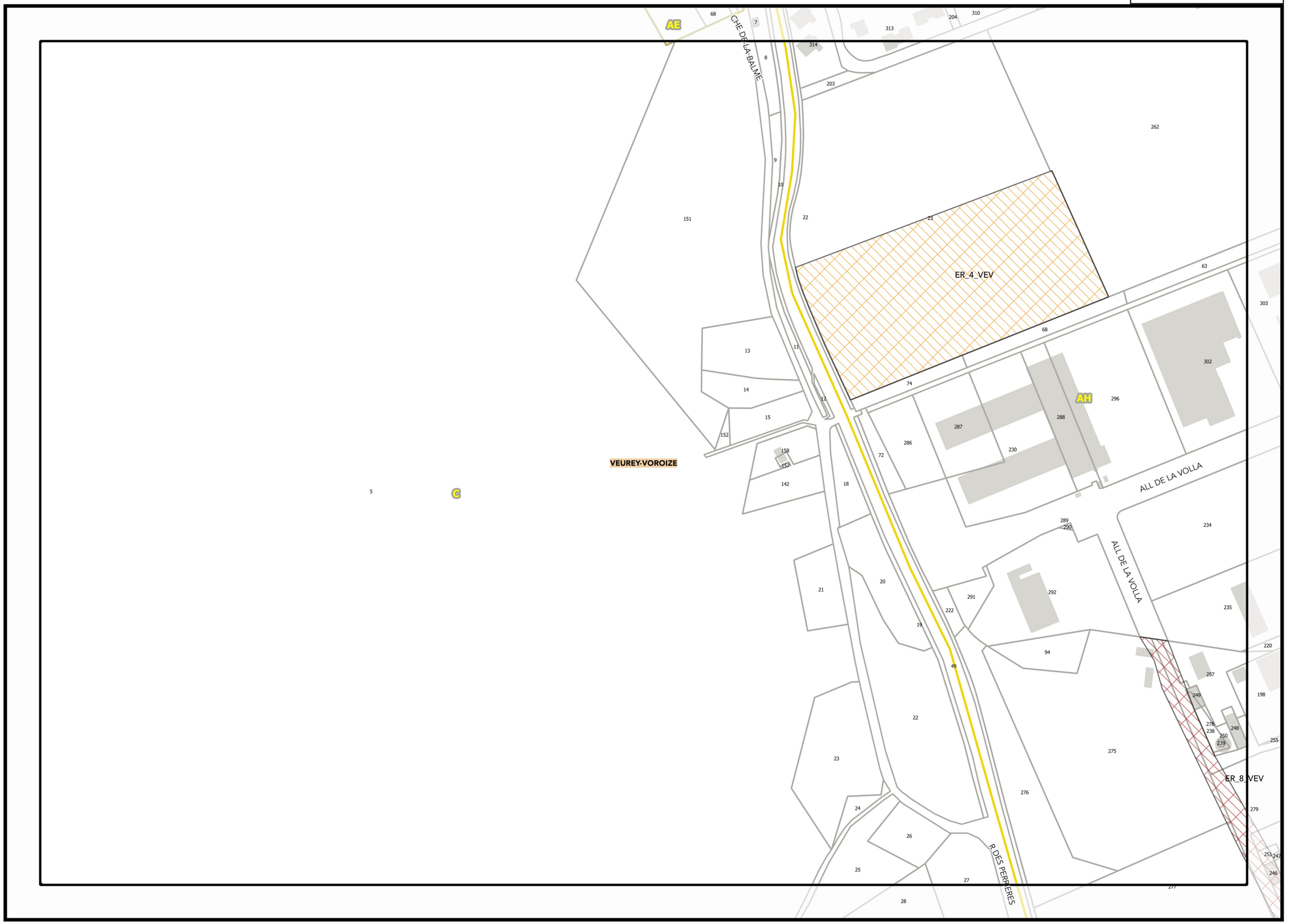

D12

F12

E13

Légende: se référer aux premières pages de l'atlas

Sources :
@ DGFiP Cadastre 2020
@ DREAL Auvergne Rhône-Alpes

0 75 150 m

J_ATLAS DES EMPLACEMENTS RÉSERVÉS - TOME 1

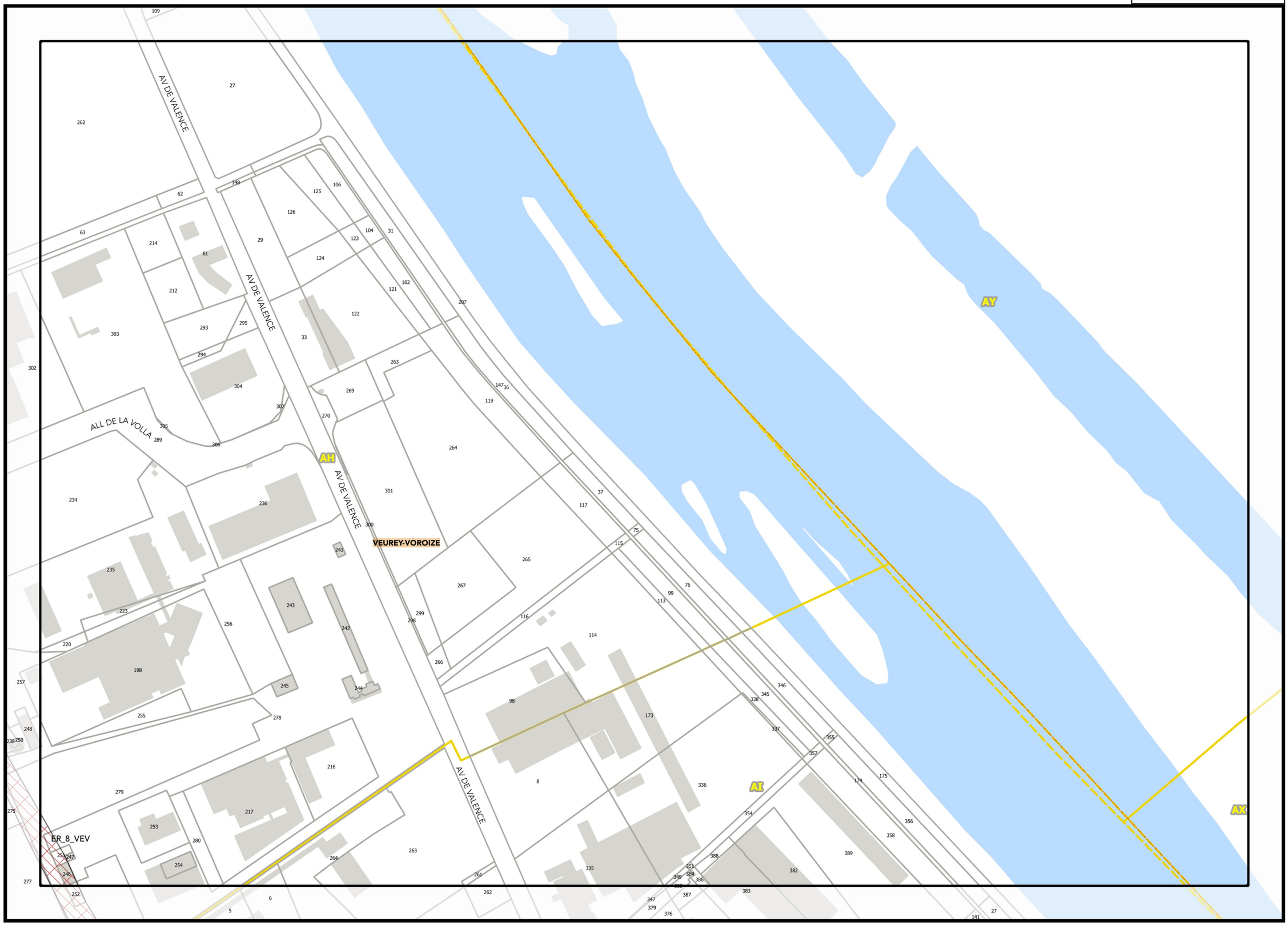

REGLEMENT GRAPHIQUE

PLUi Plan Local d'Urbanisme Intercommunal

Projet de modification n°1

J_ATLAS DES EMPLACEMENTS RÉSERVÉS - TOME 1

Légende: se référer aux premières pages de l'atlas

Sources :
@ DGFiP Cadastre 2020
@ DREAL Auvergne Rhône-Alpes

0 75 150 m

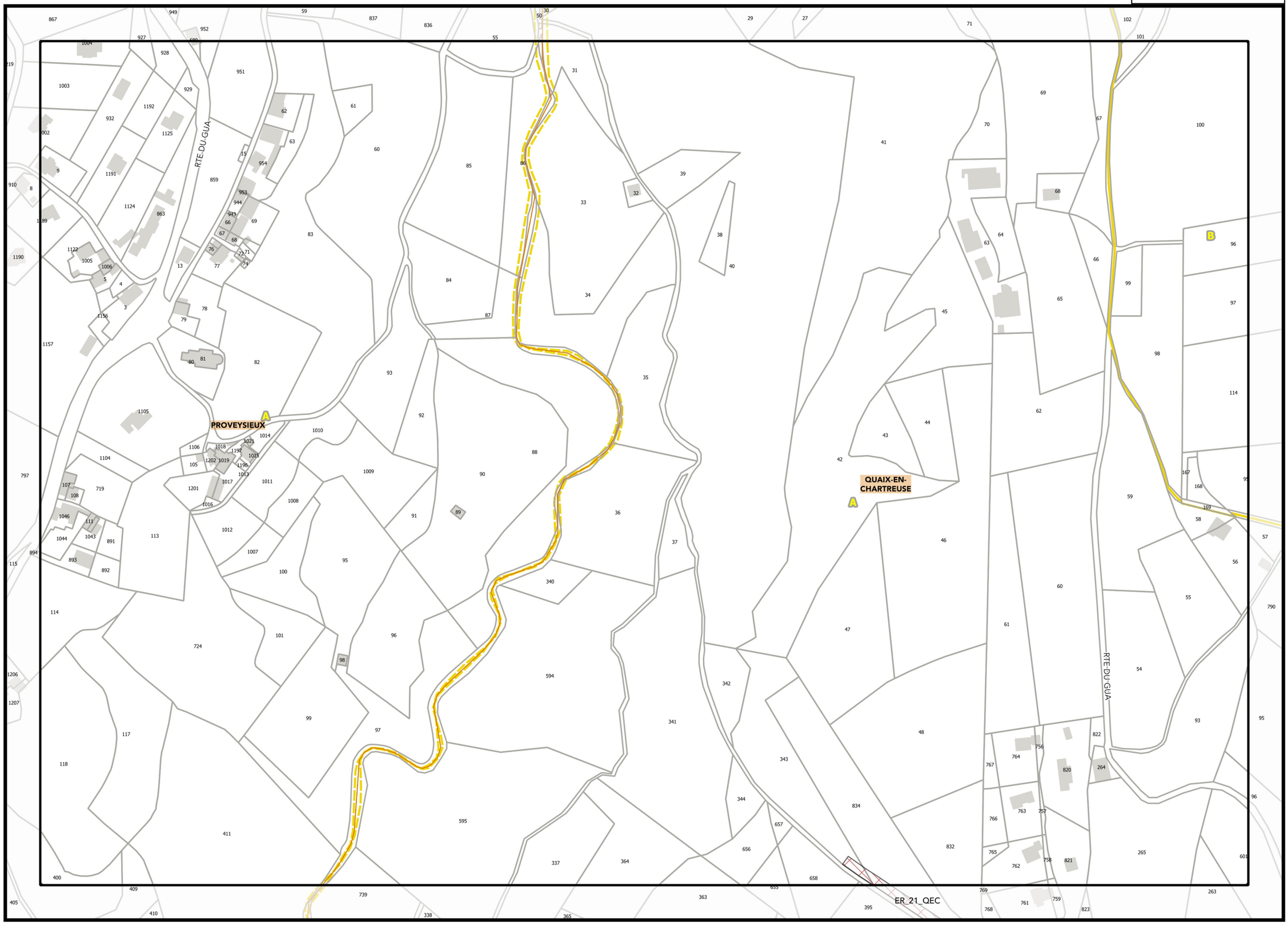

L12

N12

M13

REGLEMENT GRAPHIQUE

PLUi Plan Local d'Urbanisme Intercommunal

Projet de modification n°1

J_ATLAS DES EMPLACEMENTS RÉSERVÉS - TOME 1

Légende: se référer aux premières pages de l'atlas

Sources :
@ DGFiP Cadastre 2020
@ DREAL Auvergne Rhône-Alpes

0 75 150 m

N11

Planche n° N12

REGLEMENT GRAPHIQUE

PLUi Plan Local d'Urbanisme intercommunal

Projet de modification n°1

M12

O12

QUAIX-EN-CHARTREUSE

ER_4_QEC

RTE DU GUA

N13

Légende: se référer aux premières pages de l'atlas

Sources :
@ DGFiP Cadastre 2020
@ DREAL Auvergne Rhône-Alpes

0 75 150 m

J_ATLAS DES EMPLACEMENTS RÉSERVÉS - TOME 1

Planche n° S12

S11

R12

T12

S13

RTE DE BENS

CHE DE L'OIE

IMP DES FORTS

IMP DES FORTS

IMP DES BEAUCHES

RTE DE L'ACHARD

ER_16_SPC

LE SAPPEY-EN-CHARTREUSE

AC

AD

AB

REGLEMENT GRAPHIQUE

PLUi

Plan Local d'Urbanisme intercommunal

Projet de modification n°1

J_ATLAS DES EMPLACEMENTS RÉSERVÉS - TOME 1

Légende: se référer aux premières pages de l'atlas

Sources :
@ DGFiP Cadastre 2020
@ DREAL Auvergne Rhône-Alpes

0 75 150 m

Planche n° T12

REGLEMENT GRAPHIQUE

PLUi Plan Local d'Urbanisme intercommunal

Projet de modification n°1

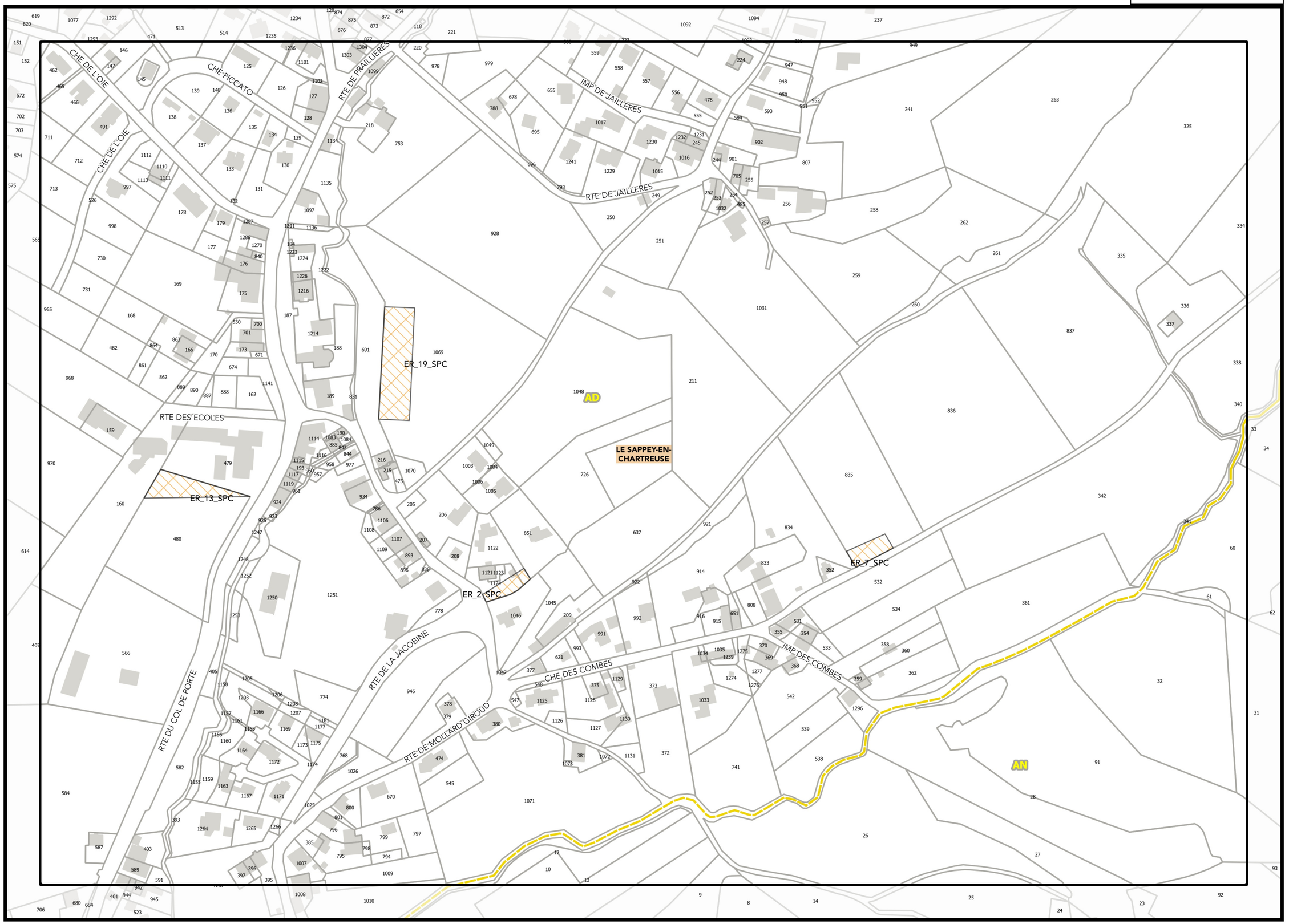

▲S12▲

▲U12▲

J_ATLAS DES EMPLACEMENTS RÉSERVÉS - TOME 1

Légende: se référer aux premières pages de l'atlas

Sources :
@ DGFiP Cadastre 2020
@ DREAL Auvergne Rhône-Alpes

▼T13▼

0 75 150 m

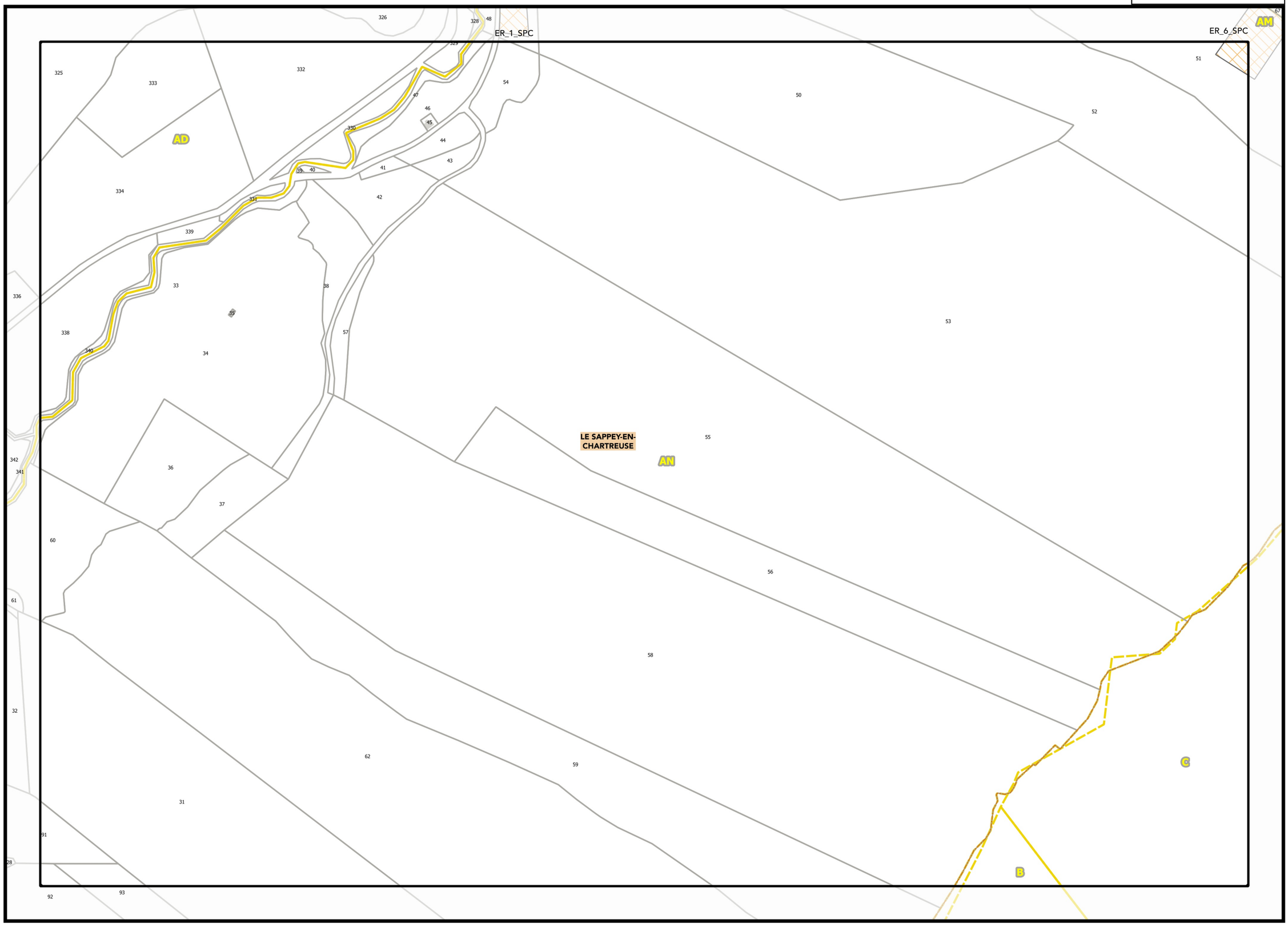

T12

V12

U13

REGLEMENT GRAPHIQUE

PLUi Plan Local d'Urbanisme intercommunal

Projet de modification n°1

J_ATLAS DES EMPLACEMENTS RÉSERVÉS - TOME 1

Légende: se référer aux premières pages de l'atlas

Sources :
@ DGFiP Cadastre 2020
@ DREAL Auvergne Rhône-Alpes

0 75 150 m

Planche n° V12

REGLEMENT GRAPHIQUE

PLUi Plan Local d'Urbanisme intercommunal

Projet de modification n°1

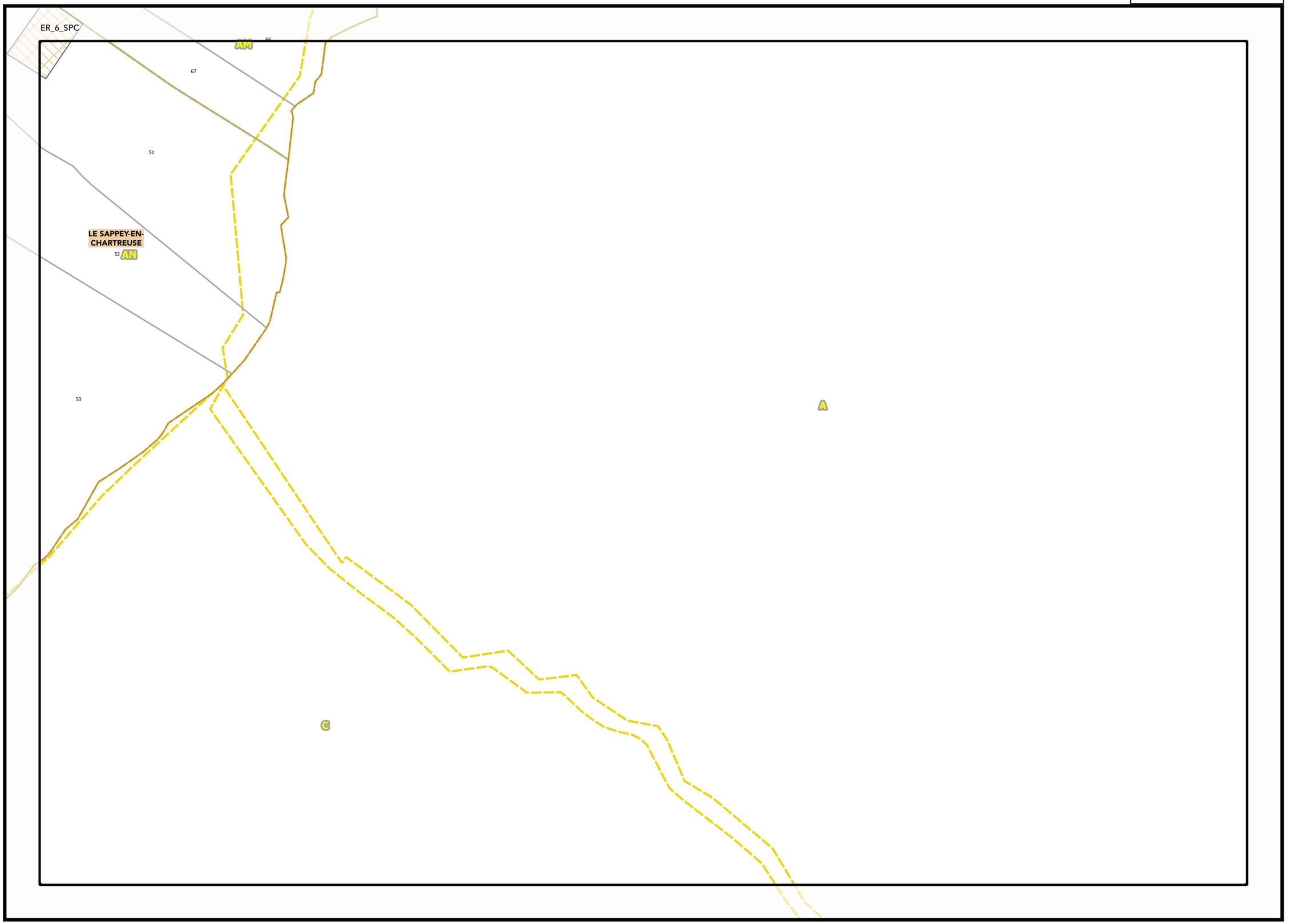

▲U12▲

Légende: se référer aux premières pages de l'atlas

Sources :
@ DGFiP Cadastre 2020
@ DREAL Auvergne Rhône-Alpes

0 *75* *150 m*

J_ATLAS DES EMPLACEMENTS RÉSERVÉS - TOME 1

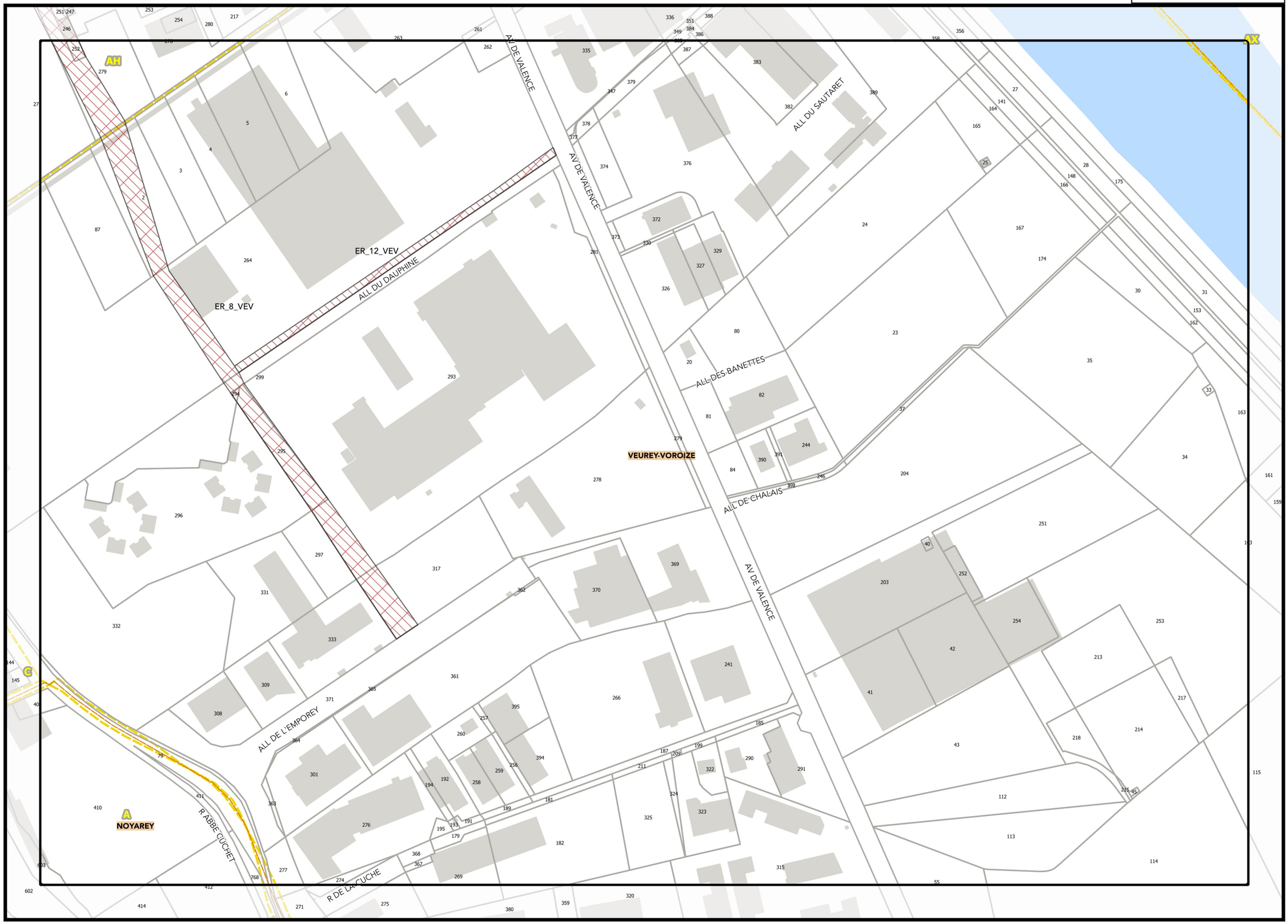

REGLEMENT GRAPHIQUE

PLUi Plan Local d'Urbanisme intercommunal

Projet de modification n°1

J_ATLAS DES EMPLACEMENTS RÉSERVÉS - TOME 1

Légende: se référer aux premières pages de l'atlas

Sources :
@ DGFiP Cadastre 2020
@ DREAL Auvergne Rhône-Alpes

0 75 150 m

Planche n° H13

REGLEMENT GRAPHIQUE

PLUi Plan Local d'Urbanisme intercommunal

Projet de modification n°1

J_ATLAS DES EMPLACEMENTS RÉSERVÉS - TOME 1

G13

I13

H14

AX

AD

AA

AB

AC

R DE MONDRAGON

R DE LA TANNERIE

SL_SNCF

LE FONTANIL-CORNILLON

Légende: se référer aux premières pages de l'atlas

Sources :
@ DGFiP Cadastre 2020
@ DREAL Auvergne Rhône-Alpes

0 75 150 m

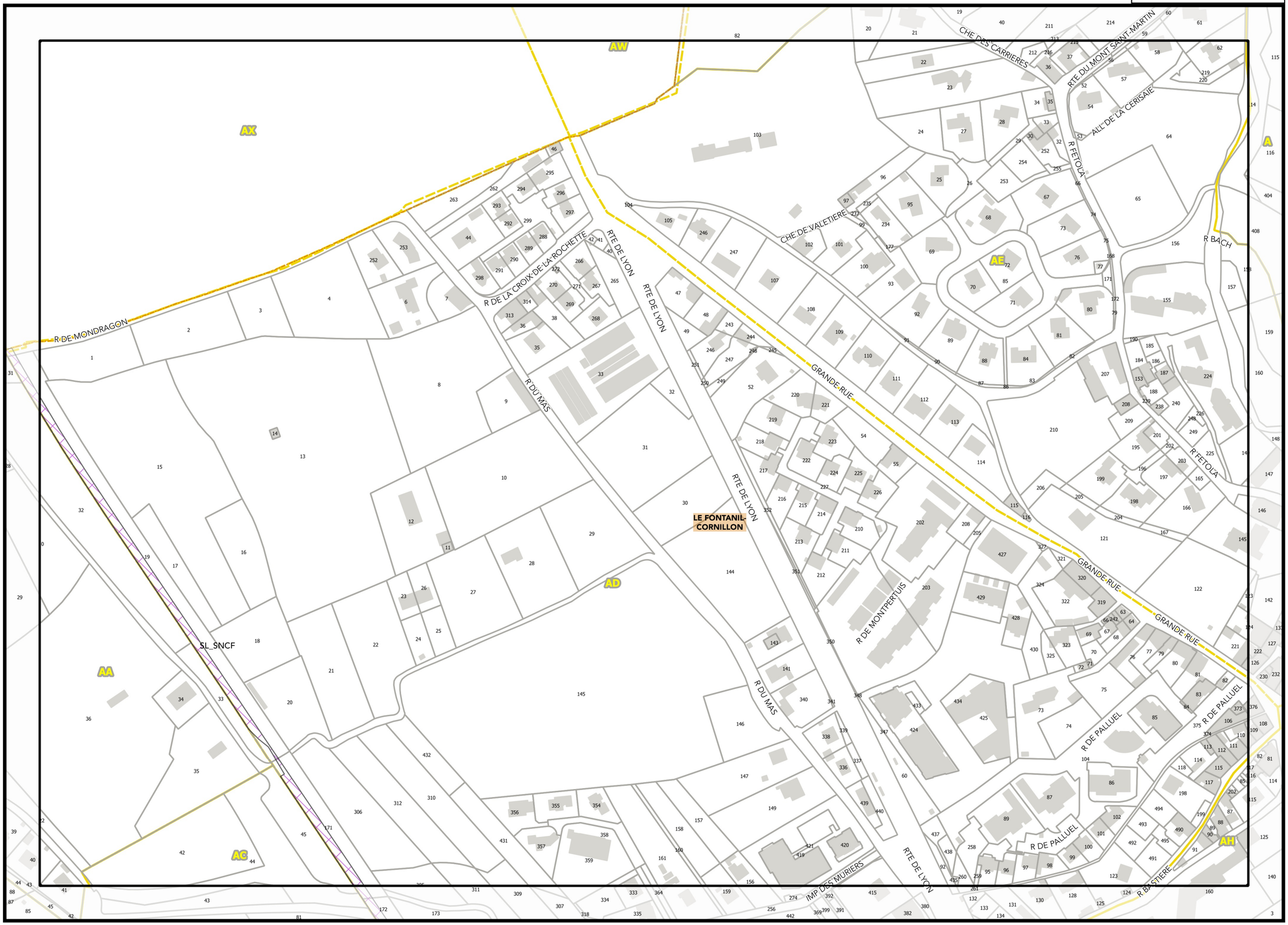

H13

J13

I14

Légende: se référer aux premières pages de l'atlas

Sources :
@ DGFiP Cadastre 2020
@ DREAL Auvergne Rhône-Alpes

0 75 150 m

REGLEMENT GRAPHIQUE

PLUi Plan Local d'Urbanisme intercommunal

Projet de modification n°1

J_ATLAS DES EMPLACEMENTS RÉSERVÉS - TOME 1

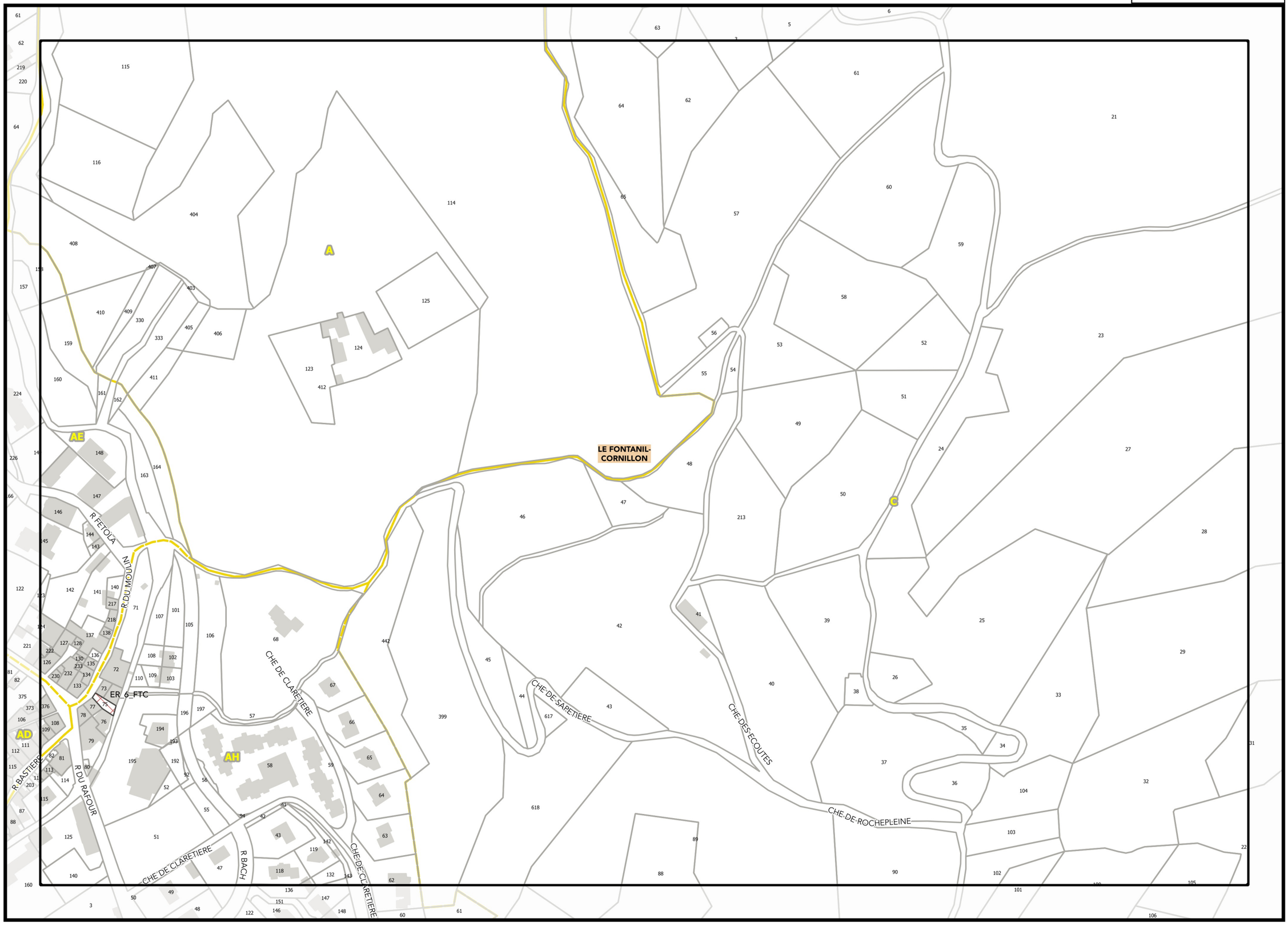

I13

K13

J14

Légende: se référer aux premières pages de l'atlas

Sources :
@ DGFiP Cadastre 2020
@ DREAL Auvergne Rhône-Alpes

0 75 150 m

REGLEMENT GRAPHIQUE

PLUi Plan Local d'Urbanisme intercommunal

Projet de modification n°1

J_ATLAS DES EMPLACEMENTS RÉSERVÉS - TOME 1

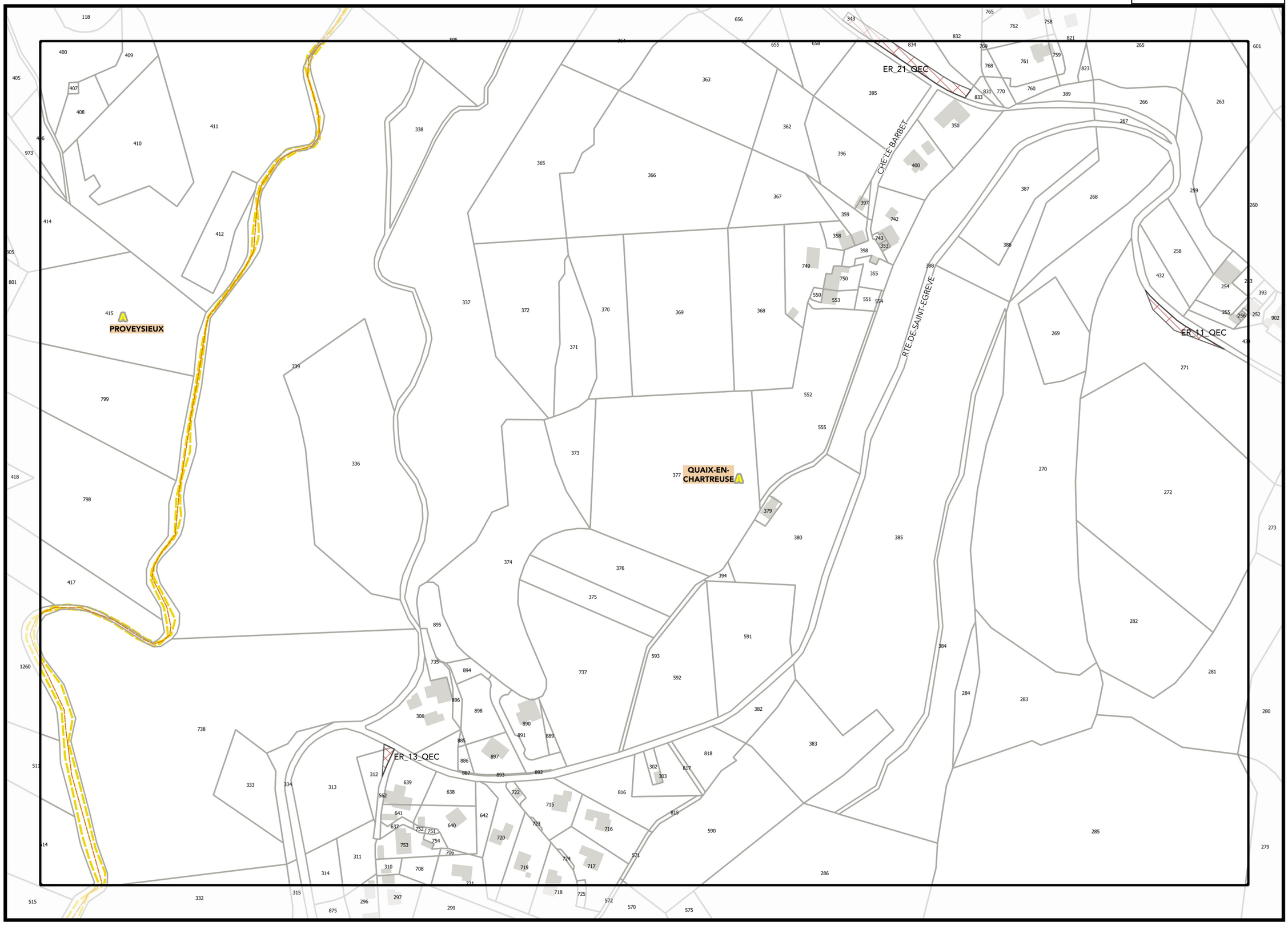

L13

N13

M14

Légende: se référer aux premières pages de l'atlas

Sources :
@ DGFiP Cadastre 2020
@ DREAL Auvergne Rhône-Alpes

0 75 150 m

REGLEMENT GRAPHIQUE

PLUi Plan Local d'Urbanisme intercommunal

Projet de modification n°1

J_ATLAS DES EMPLACEMENTS RÉSERVÉS - TOME 1

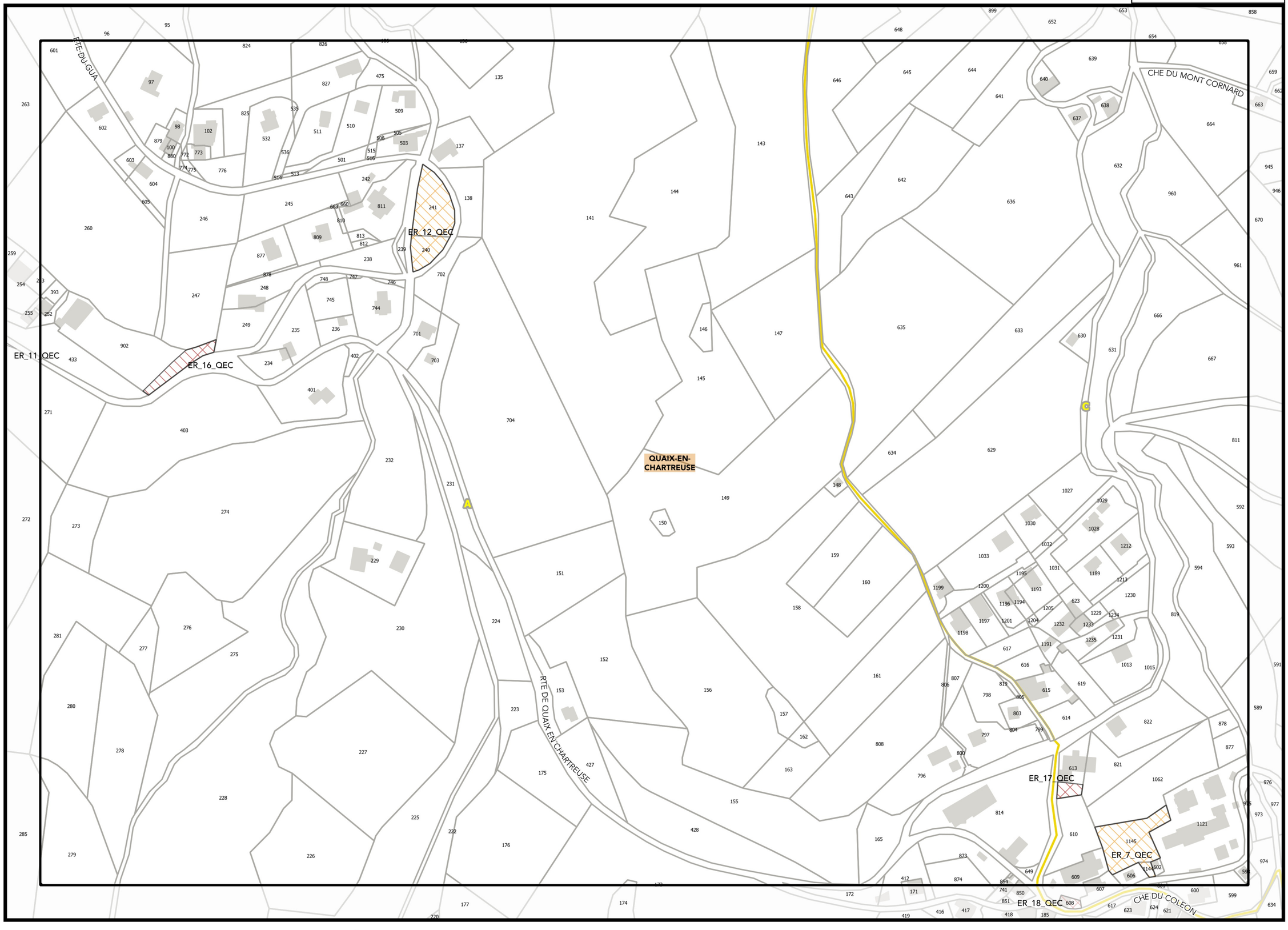

M13

O13

Légende: se référer aux premières pages de l'atlas

Sources :
@ DGFiP Cadastre 2020
@ DREAL Auvergne Rhône-Alpes

N14

0 75 150 m

REGLEMENT GRAPHIQUE

PLUi Plan Local d'Urbanisme intercommunal

Projet de modification n°1

J_ATLAS DES EMPLACEMENTS RÉSERVÉS - TOME 1



◀N13

▲P13▲

REGLEMENT GRAPHIQUE

PLUi Plan Local d'Urbanisme intercommunal

Projet de modification n°1

J_ATLAS DES EMPLACEMENTS RÉSERVÉS - TOME 1

Légende: se référer aux premières pages de l'atlas

Sources :
@ DGFiP Cadastre 2020
@ DREAL Auvergne Rhône-Alpes

0 75 150 m

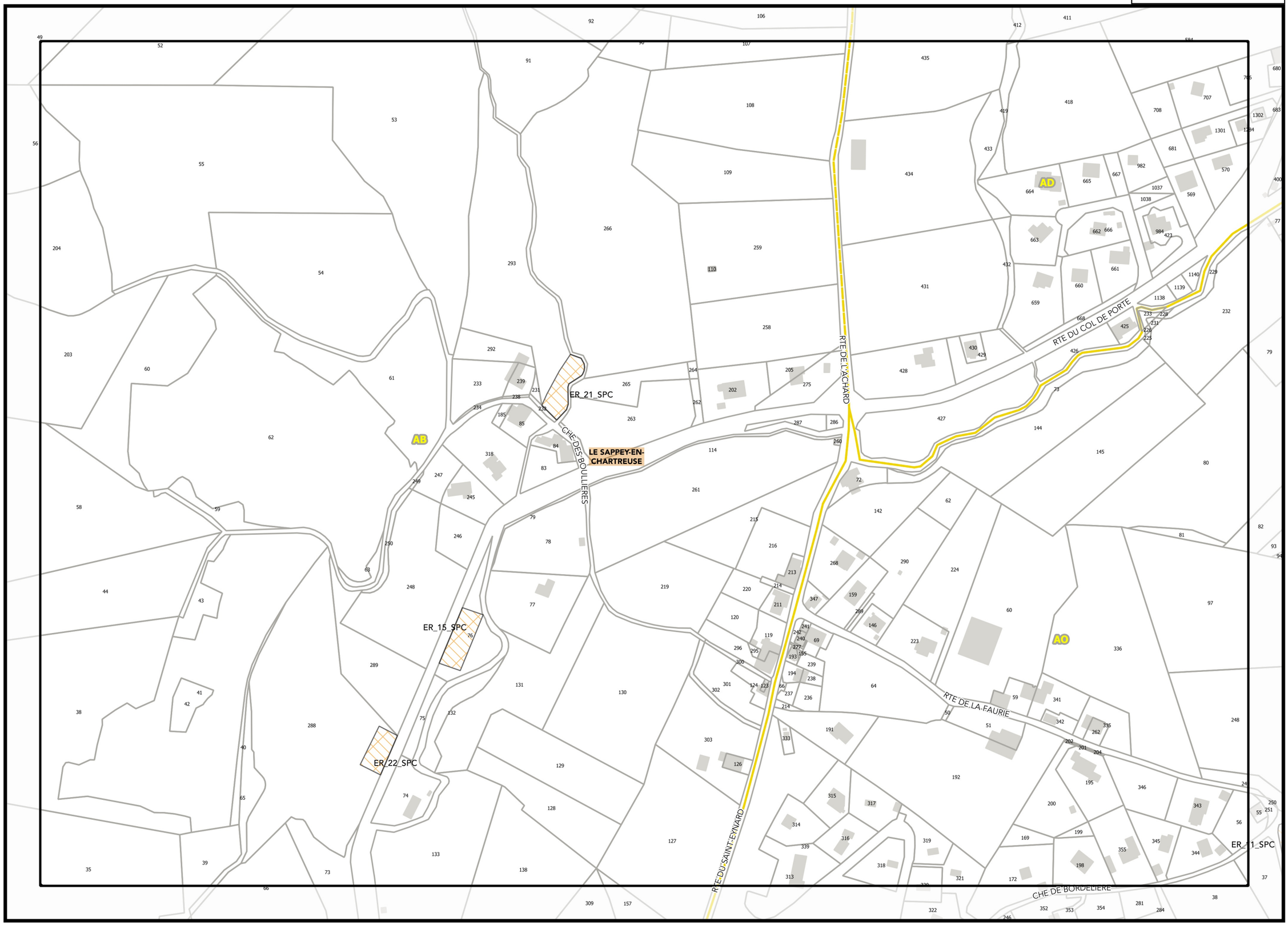

R13

T13

REGLEMENT GRAPHIQUE

PLUi Plan Local d'Urbanisme intercommunal

Projet de modification n°1

J_ATLAS DES EMPLACEMENTS RÉSERVÉS - TOME 1

Légende: se référer aux premières pages de l'atlas

Sources :
@ DGFiP Cadastre 2020
@ DREAL Auvergne Rhône-Alpes

S14

0 75 150 m

Planche n° T13

REGLEMENT GRAPHIQUE

PLUi Plan Local d'Urbanisme intercommunal

Projet de modification n°1

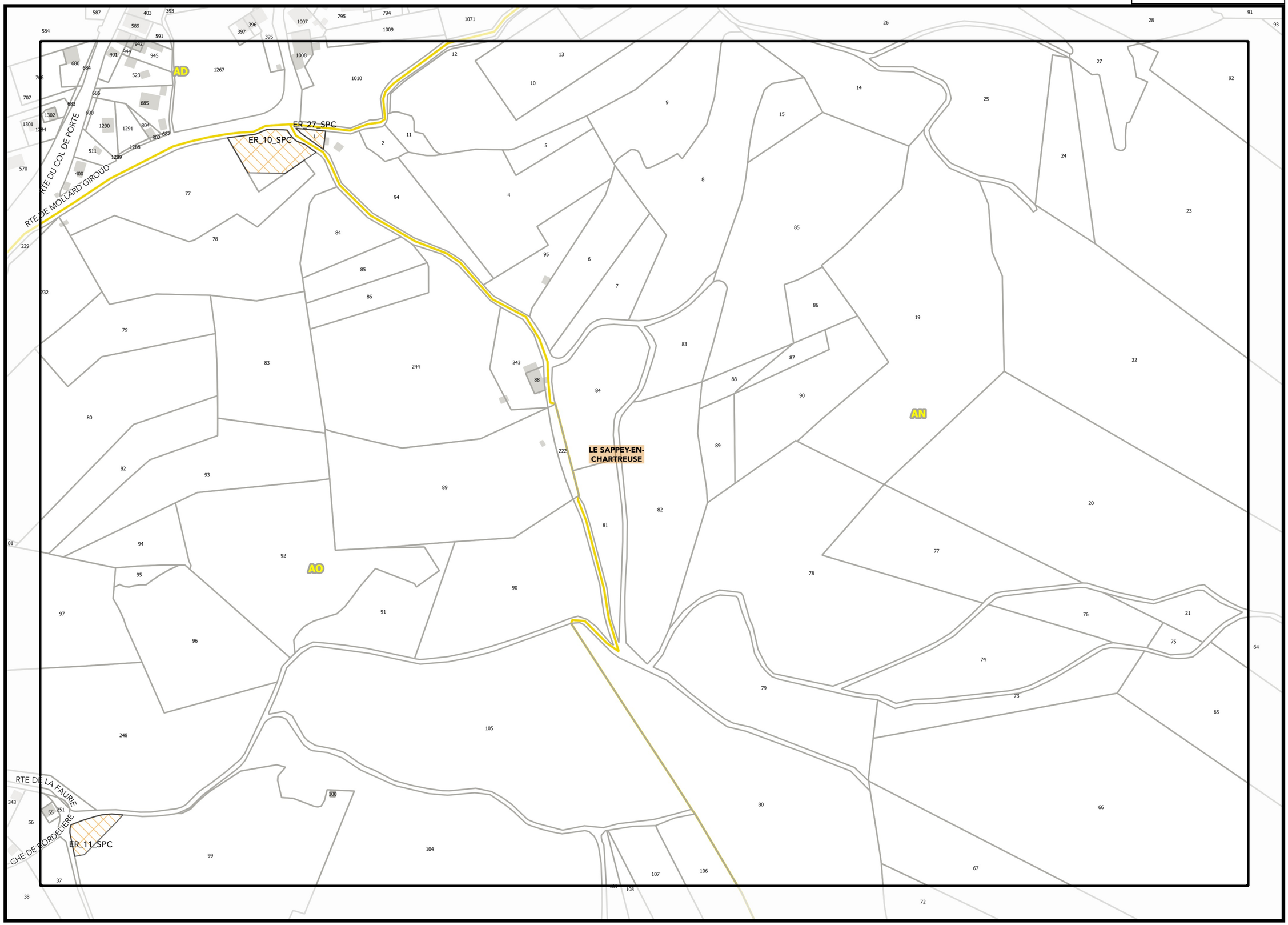

▲S13▲

▲U13▲

▼T14▼

Légende: se référer aux premières pages de l'atlas

Sources :
@ DGFiP Cadastre 2020
@ DREAL Auvergne Rhône-Alpes

0 75 150 m

J_ATLAS DES EMPLACEMENTS RÉSERVÉS - TOME 1

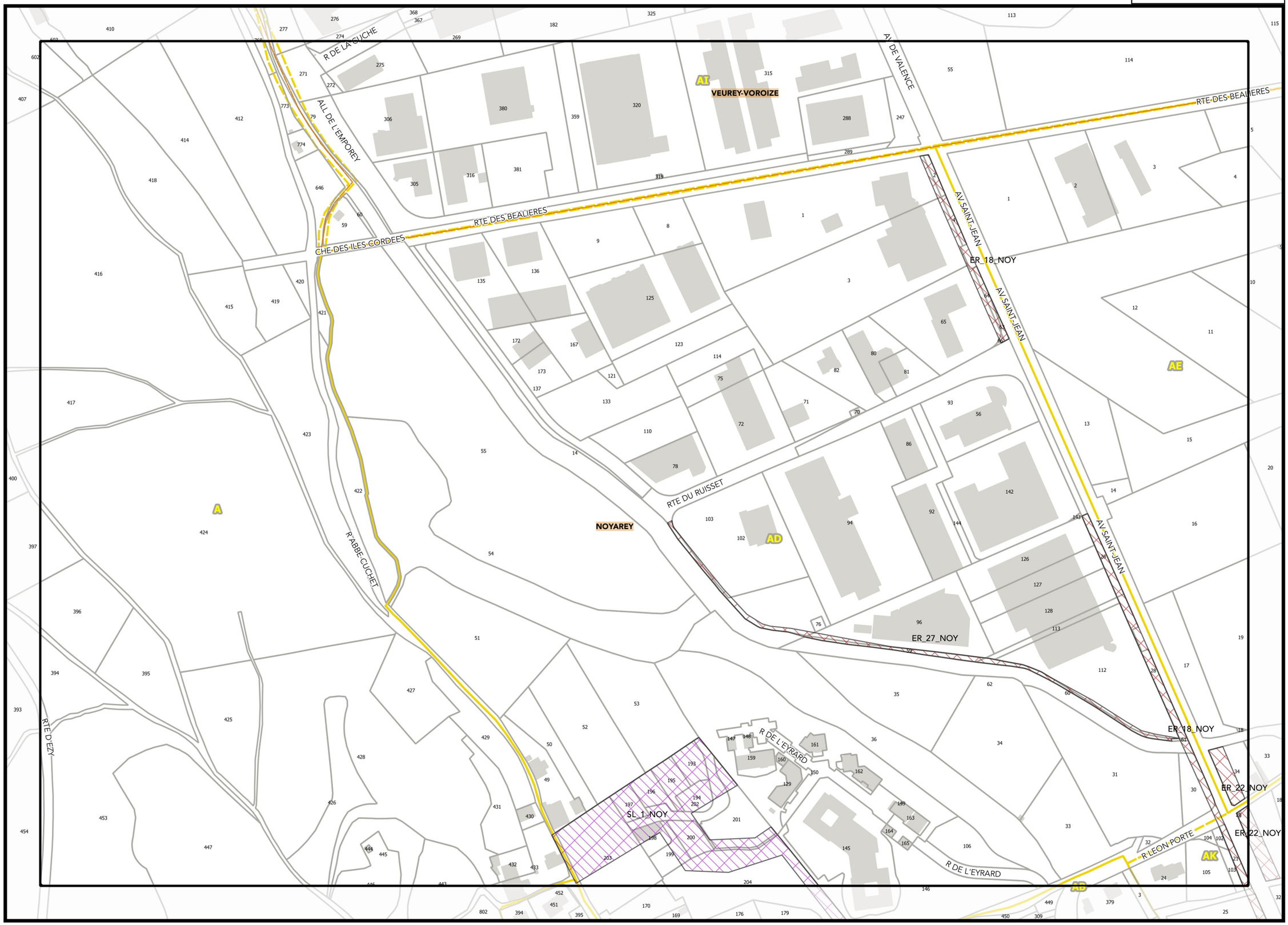

E14

G14

F15

Légende: se référer aux premières pages de l'atlas

Sources :
@ DGFiP Cadastre 2020
@ DREAL Auvergne Rhône-Alpes

0 75 150 m

REGLEMENT GRAPHIQUE

PLUi Plan Local d'Urbanisme intercommunal

Projet de modification n°1

J_ATLAS DES EMPLACEMENTS RÉSERVÉS - TOME 1

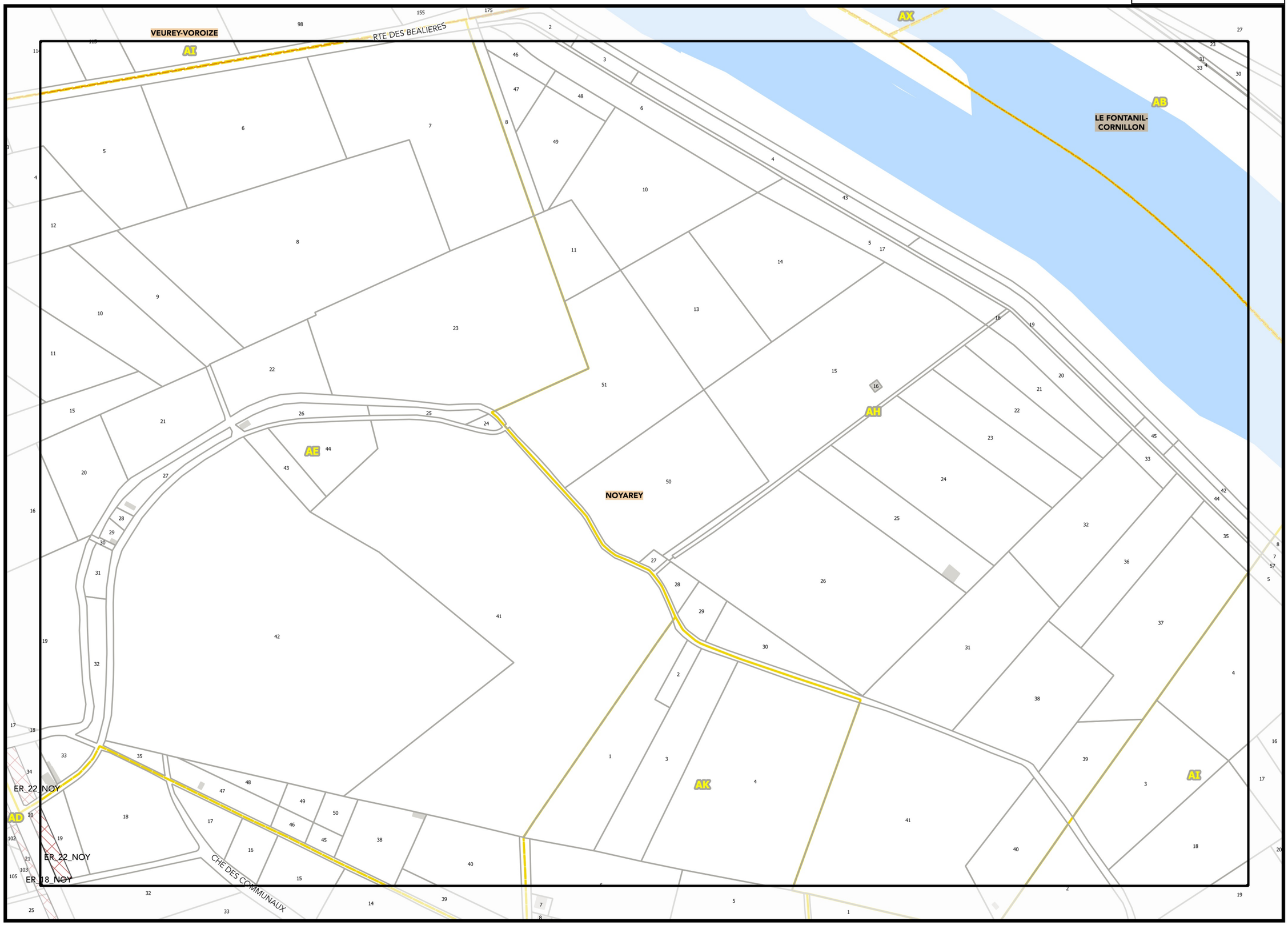

F14

H14

Légende: se référer aux premières pages de l'atlas

Sources :
@ DGFiP Cadastre 2020
@ DREAL Auvergne Rhône-Alpes

0 75 150 m

REGLEMENT GRAPHIQUE

PLUi Plan Local d'Urbanisme intercommunal

Projet de modification n°1

J_ATLAS DES EMPLACEMENTS RÉSERVÉS - TOME 1

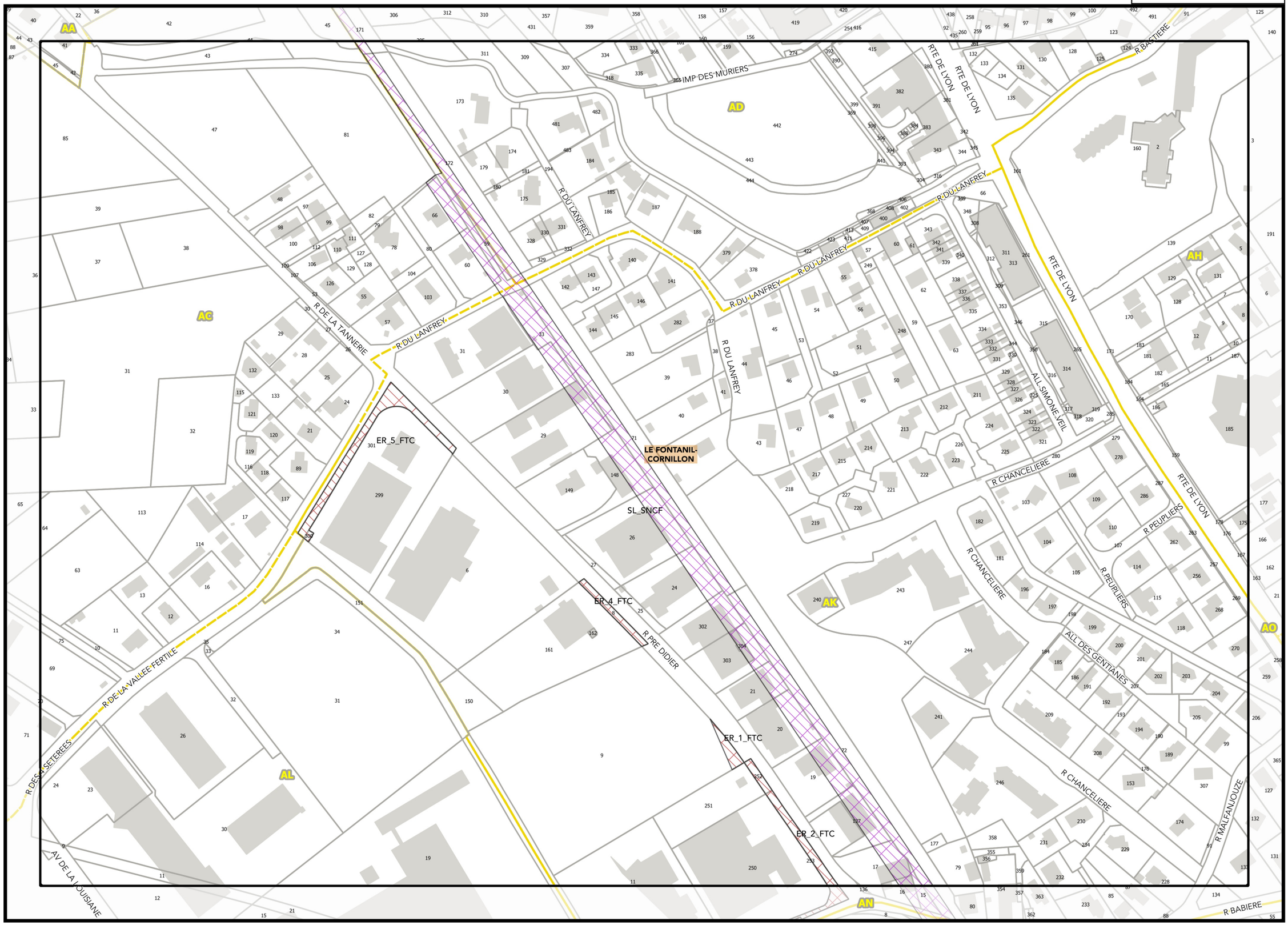

H14

J14

I15

REGLEMENT GRAPHIQUE

PLUi Plan Local d'Urbanisme intercommunal

Projet de modification n°1

J_ATLAS DES EMPLACEMENTS RÉSERVÉS - TOME 1

Légende: se référer aux premières pages de l'atlas

Sources :
@ DGFiP Cadastre 2020
@ DREAL Auvergne Rhône-Alpes

0 75 150 m

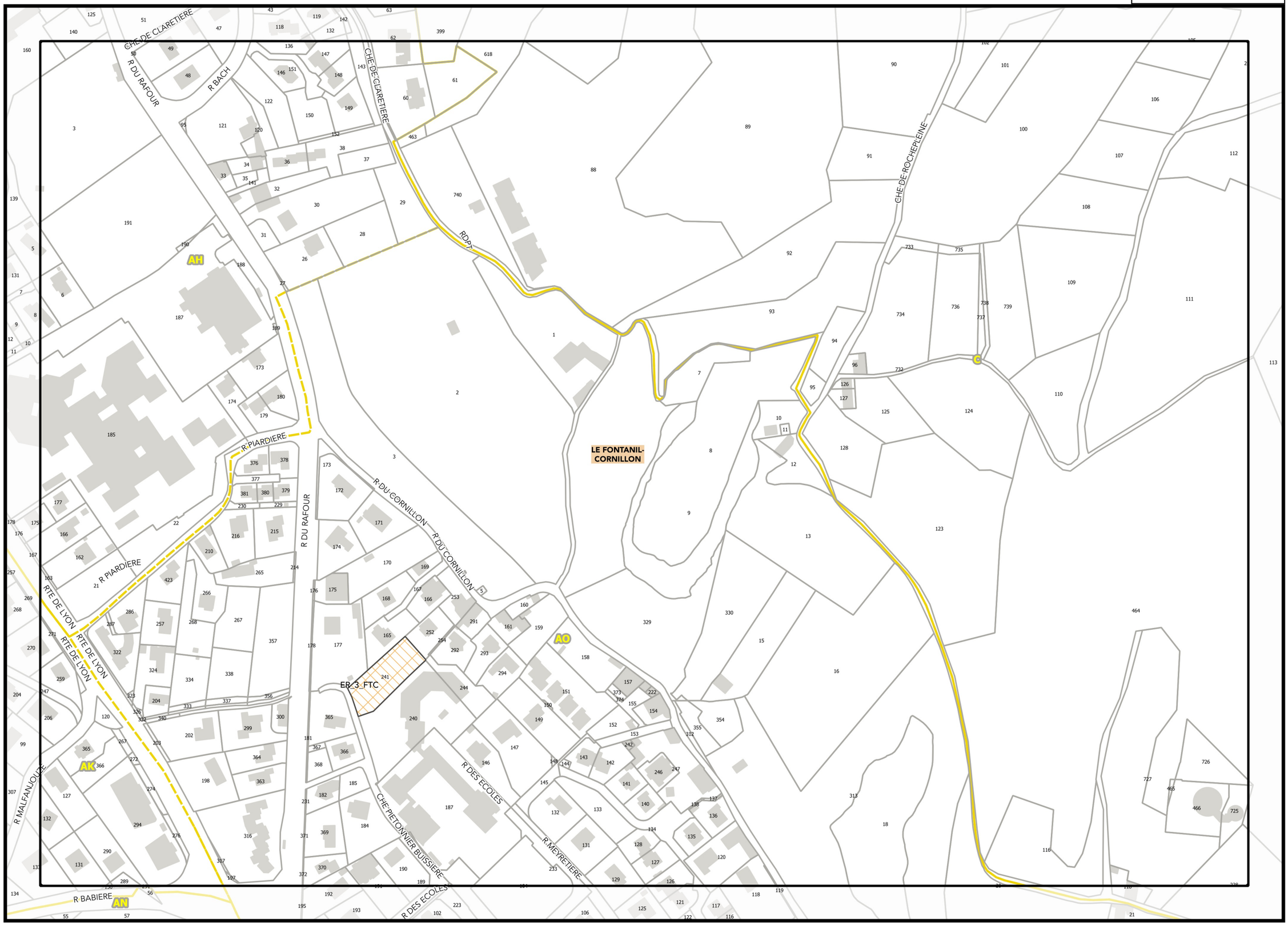

I14

K14

J15

Légende: se référer aux premières pages de l'atlas

Sources :
@ DGFiP Cadastre 2020
@ DREAL Auvergne Rhône-Alpes

0 75 150 m

REGLEMENT GRAPHIQUE

PLUi Plan Local d'Urbanisme intercommunal

Projet de modification n°1

J_ATLAS DES EMPLACEMENTS RÉSERVÉS - TOME 1

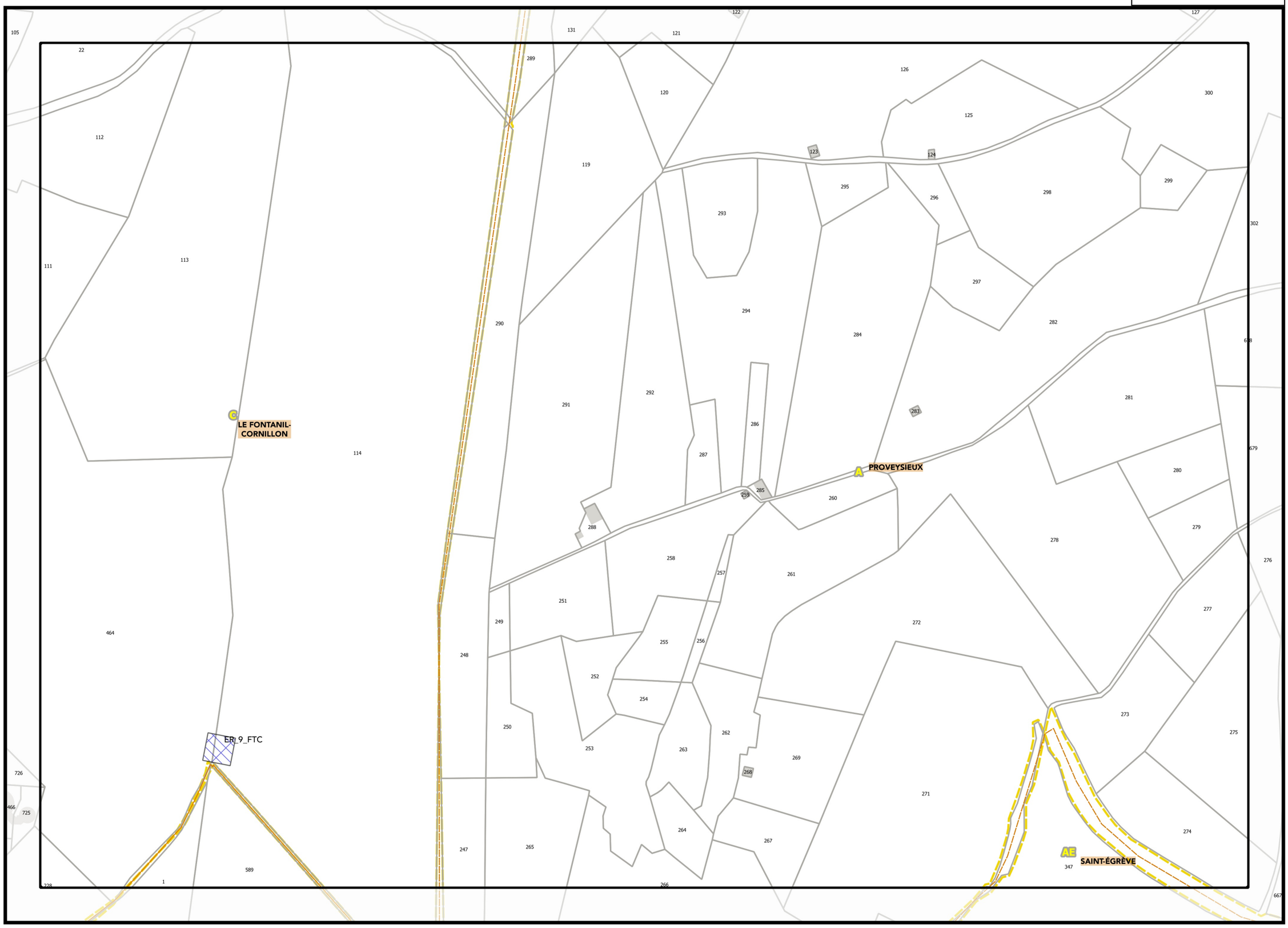

J14

L14

K15

REGLEMENT GRAPHIQUE

PLUi Plan Local d'Urbanisme intercommunal

Projet de modification n°1

J_ATLAS DES EMPLACEMENTS RÉSERVÉS - TOME 1

Légende: se référer aux premières pages de l'atlas

Sources :
@ DGFiP Cadastre 2020
@ DREAL Auvergne Rhône-Alpes

0 75 150 m

N13

Planche n° N14

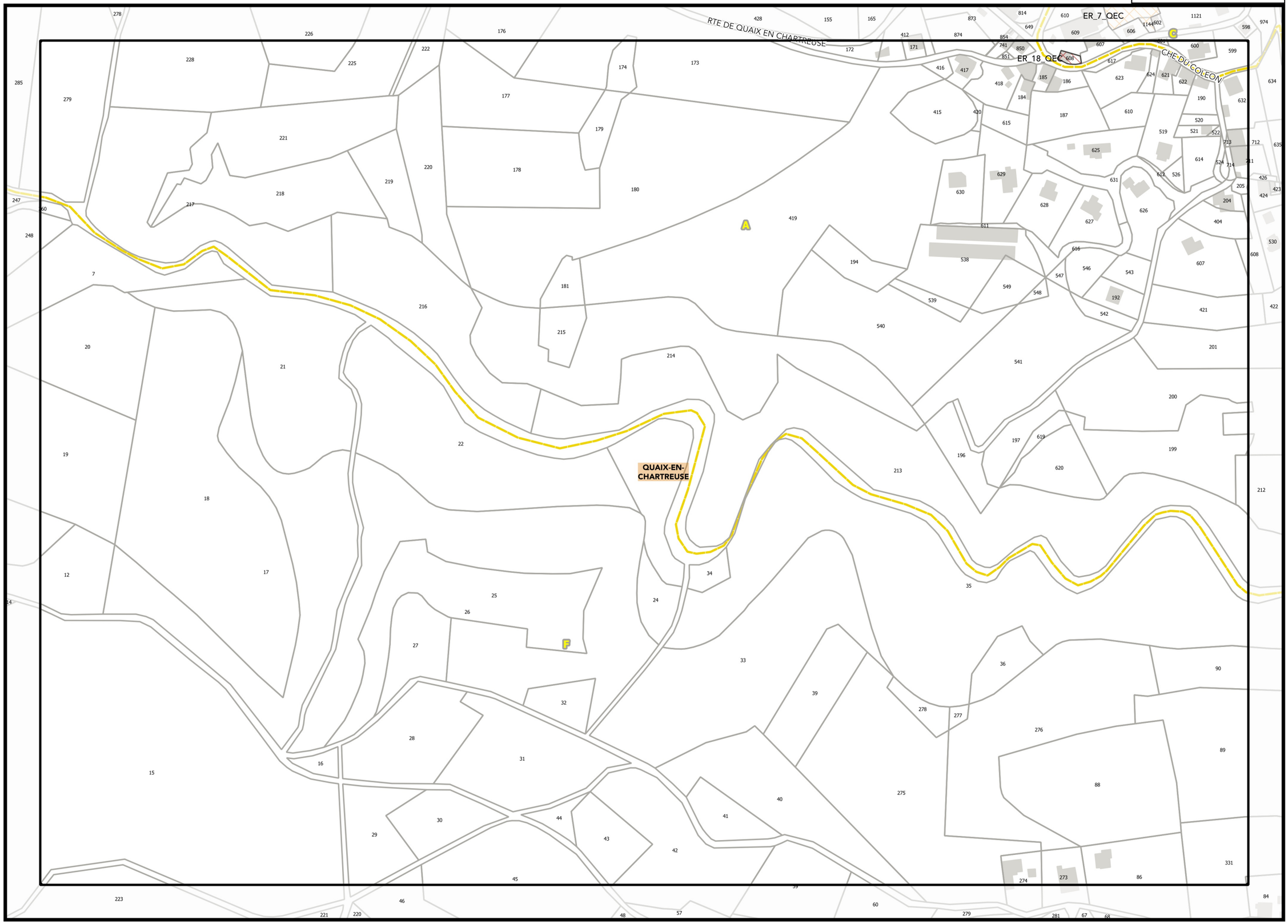

M14

O14

N15

0 75 150 m

Légende: se référer aux premières pages de l'atlas

Sources :
@ DGFiP Cadastre 2020
@ DREAL Auvergne Rhône-Alpes

FLUI REGLEMENT GRAPHIQUE

Projet de modification n°1

J_ATLAS DES EMPLACEMENTS RÉSERVÉS - TOME 1

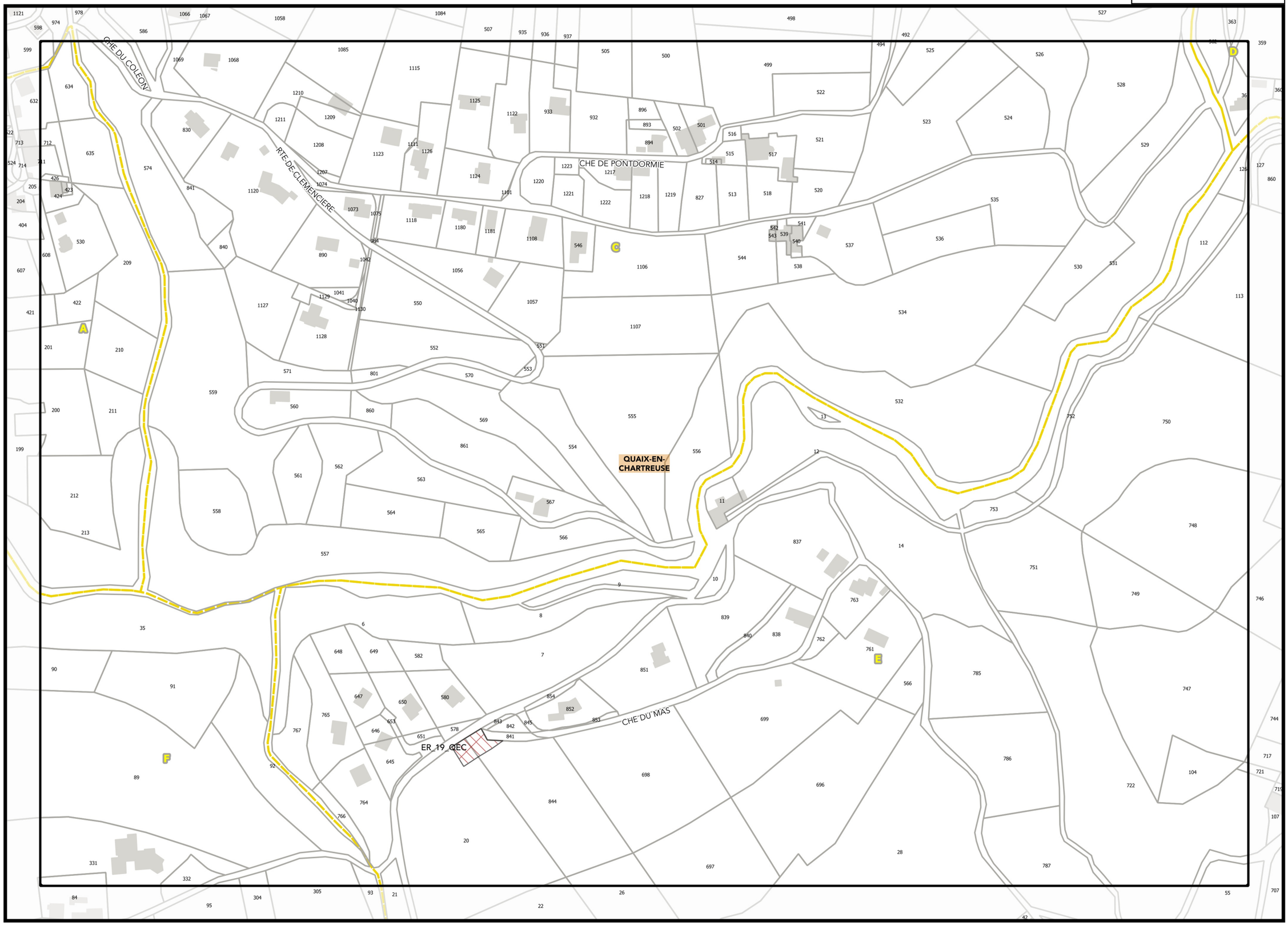

N14

P14

REGLEMENT GRAPHIQUE

PLUi Plan Local d'Urbanisme intercommunal

Projet de modification n°1

J_ATLAS DES EMPLACEMENTS RÉSERVÉS - TOME 1

Légende: se référer aux premières pages de l'atlas

Sources :
@ DGFiP Cadastre 2020
@ DREAL Auvergne Rhône-Alpes

0 75 150 m

REGLEMENT GRAPHIQUE

PLUi Plan Local d'Urbanisme intercommunal

Projet de modification n°1

O14



O14

J_ATLAS DES EMPLACEMENTS RÉSERVÉS - TOME 1

Légende: se référer aux premières pages de l'atlas

Sources :
@ DGFiP Cadastre 2020
@ DREAL Auvergne Rhône-Alpes

0 75 150 m

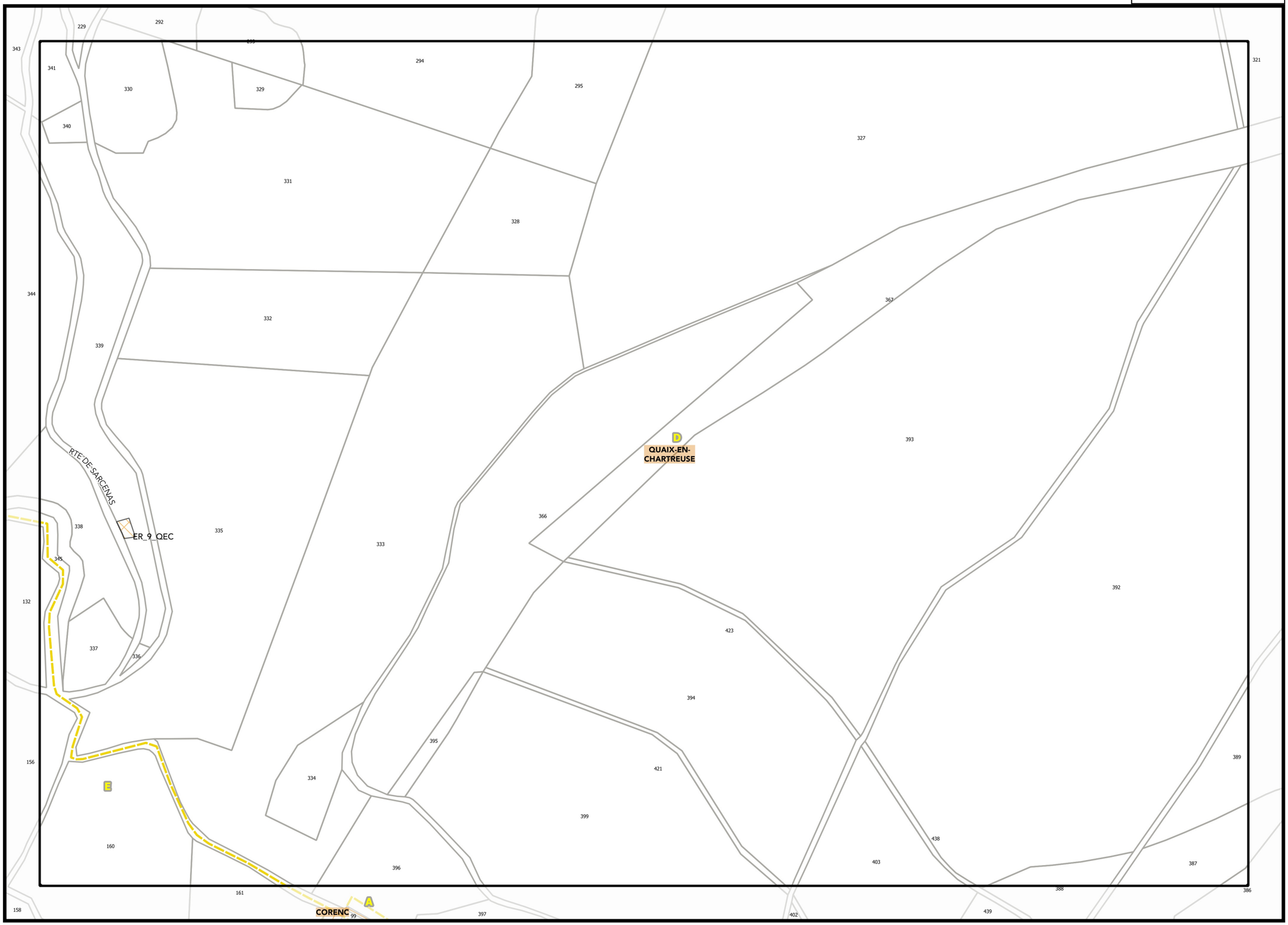

P14

R14

Q15

Légende: se référer aux premières pages de l'atlas

Sources :
@ DGFiP Cadastre 2020
@ DREAL Auvergne Rhône-Alpes

0 75 150 m

REGLEMENT GRAPHIQUE

PLUi Plan Local d'Urbanisme Intercommunal

Projet de modification n°1

J_ATLAS DES EMPLACEMENTS RÉSERVÉS - TOME 1

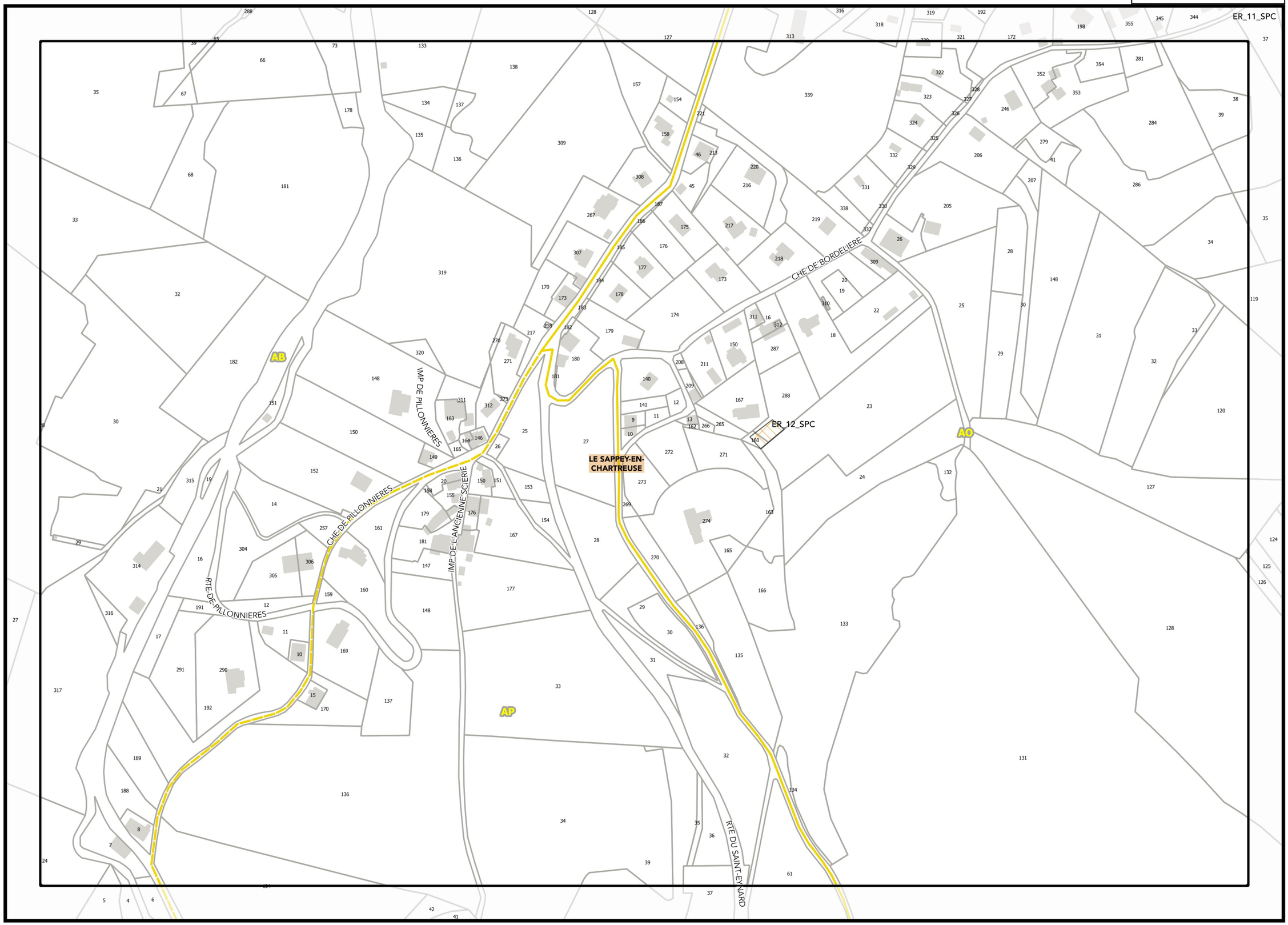

R14

T14

REGLEMENT GRAPHIQUE

PLUi Plan Local d'Urbanisme intercommunal

Projet de modification n°1

J_ATLAS DES EMPLACEMENTS RÉSERVÉS - TOME 1

Légende: se référer aux premières pages de l'atlas

Sources :
@ DGFiP Cadastre 2020
@ DREAL Auvergne Rhône-Alpes

S15

0 75 150 m

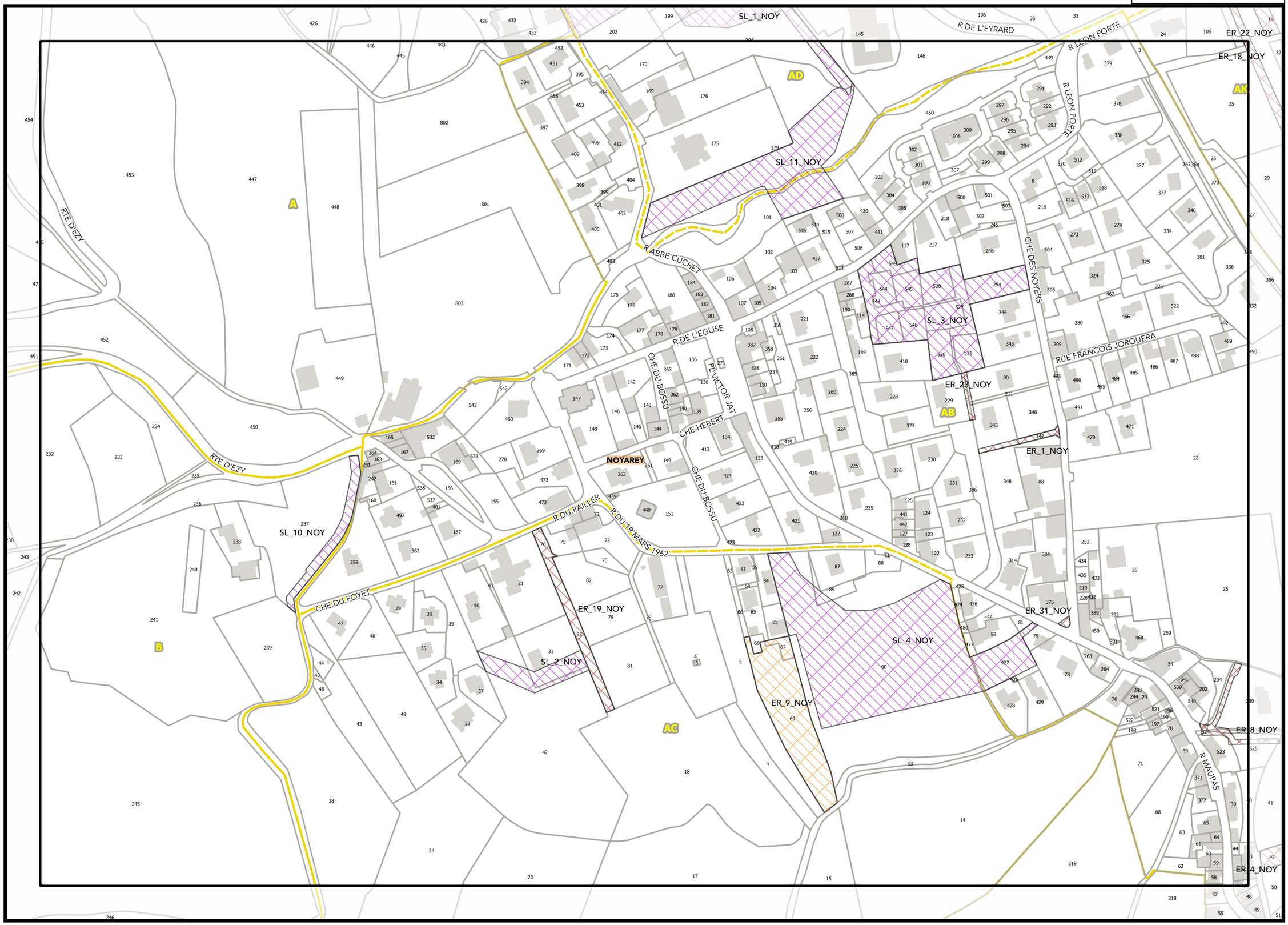

E15

G15

Légende: se référer aux premières pages de l'atlas

Sources :
@ DGFiP Cadastre 2020
@ DREAL Auvergne Rhône-Alpes

F16

0 75 150 m

REGLEMENT GRAPHIQUE

PLUi Plan Local d'Urbanisme intercommunal

Projet de modification n°1

J_ATLAS DES EMPLACEMENTS RÉSERVÉS - TOME 1

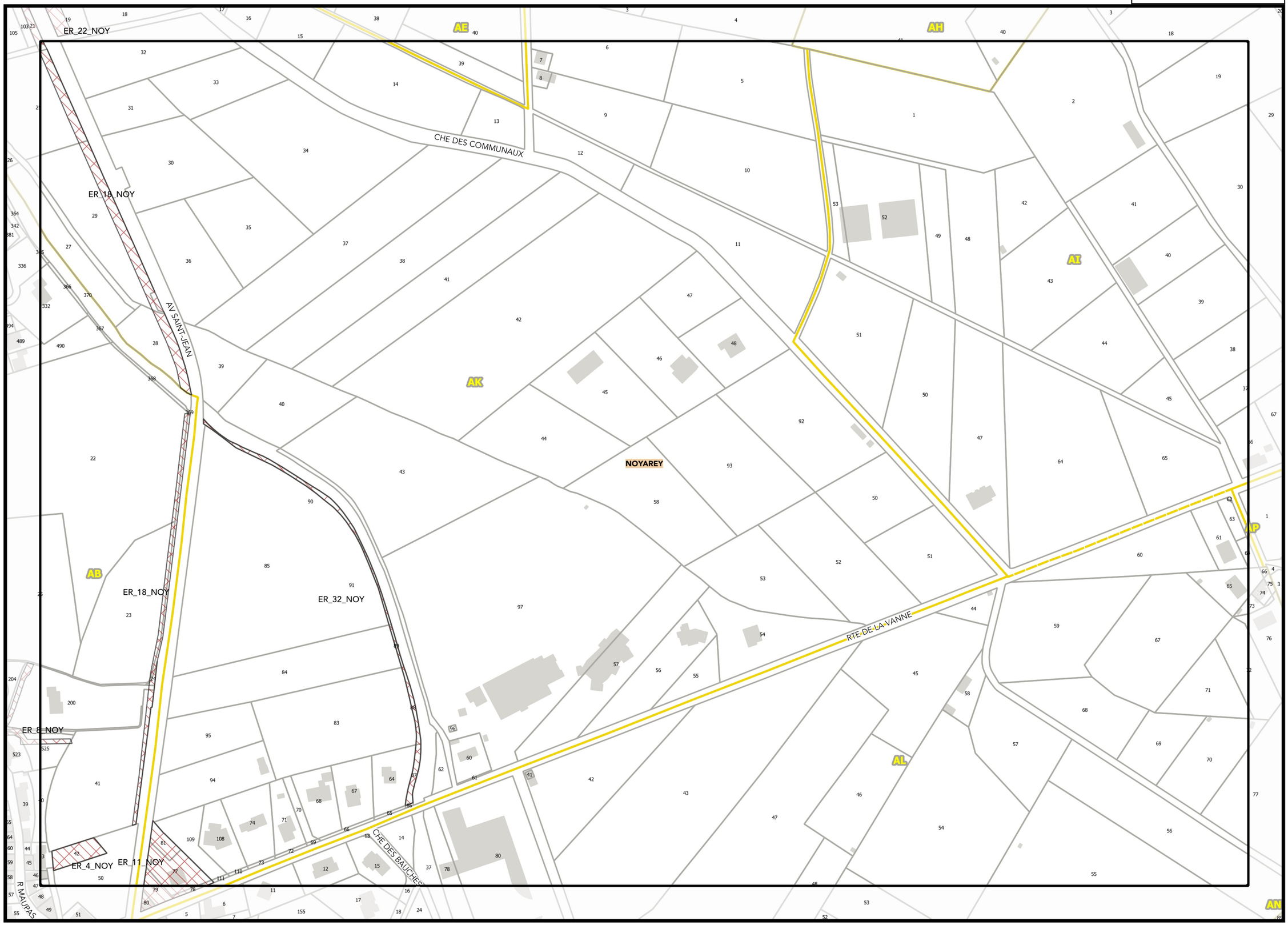

F15

H15

G16

REGLEMENT GRAPHIQUE

PLUi Plan Local d'Urbanisme intercommunal

Projet de modification n°1

J_ATLAS DES EMPLACEMENTS RÉSERVÉS - TOME 1

Légende: se référer aux premières pages de l'atlas

Sources :
@ DGFiP Cadastre 2020
@ DREAL Auvergne Rhône-Alpes

0 75 150 m

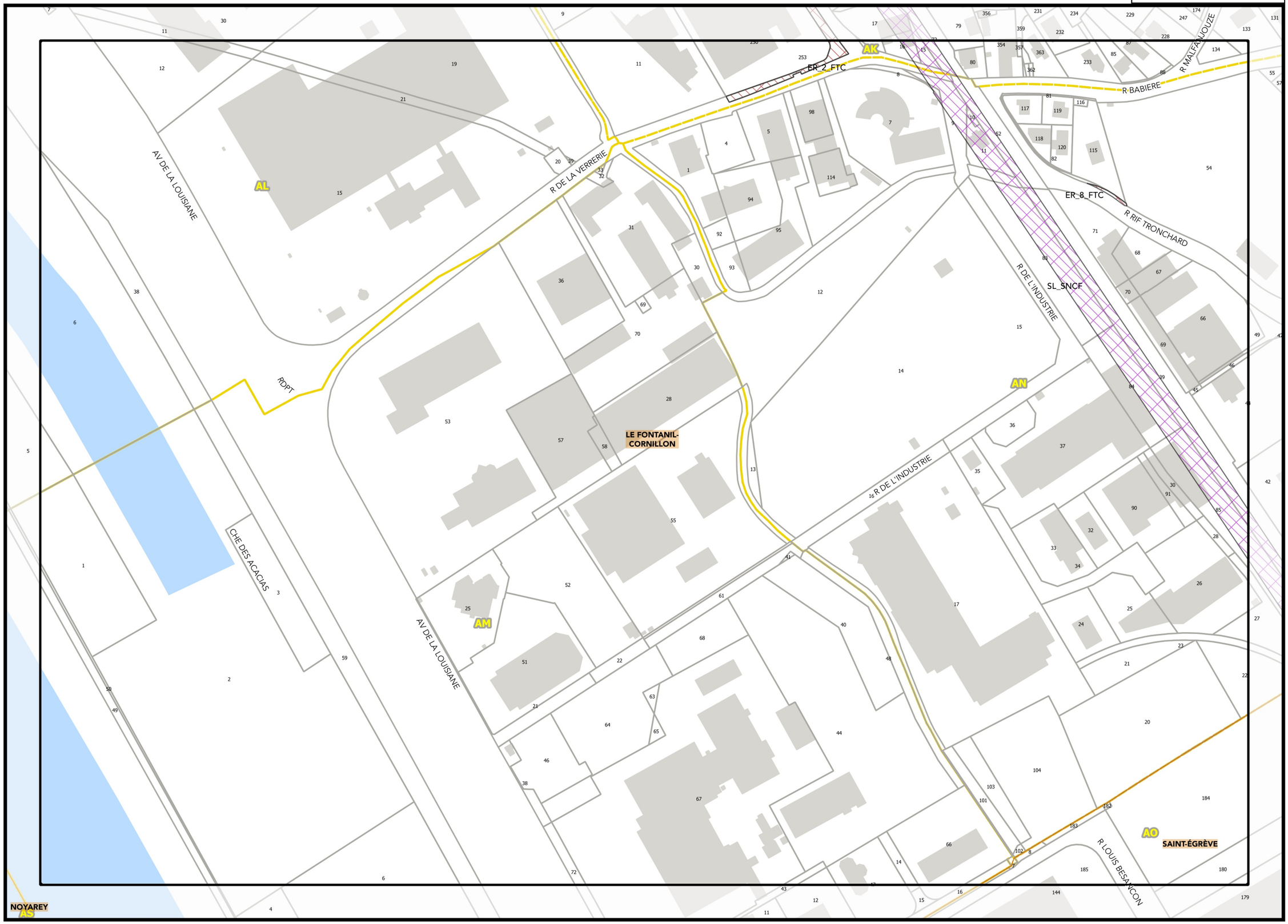

REGLEMENT GRAPHIQUE

PLUi Plan Local d'Urbanisme intercommunal

Projet de modification n°1

J_ATLAS DES EMPLACEMENTS RÉSERVÉS - TOME 1

Légende: se référer aux premières pages de l'atlas

Sources :
@ DGFiP Cadastre 2020
@ DREAL Auvergne Rhône-Alpes

0 75 150 m

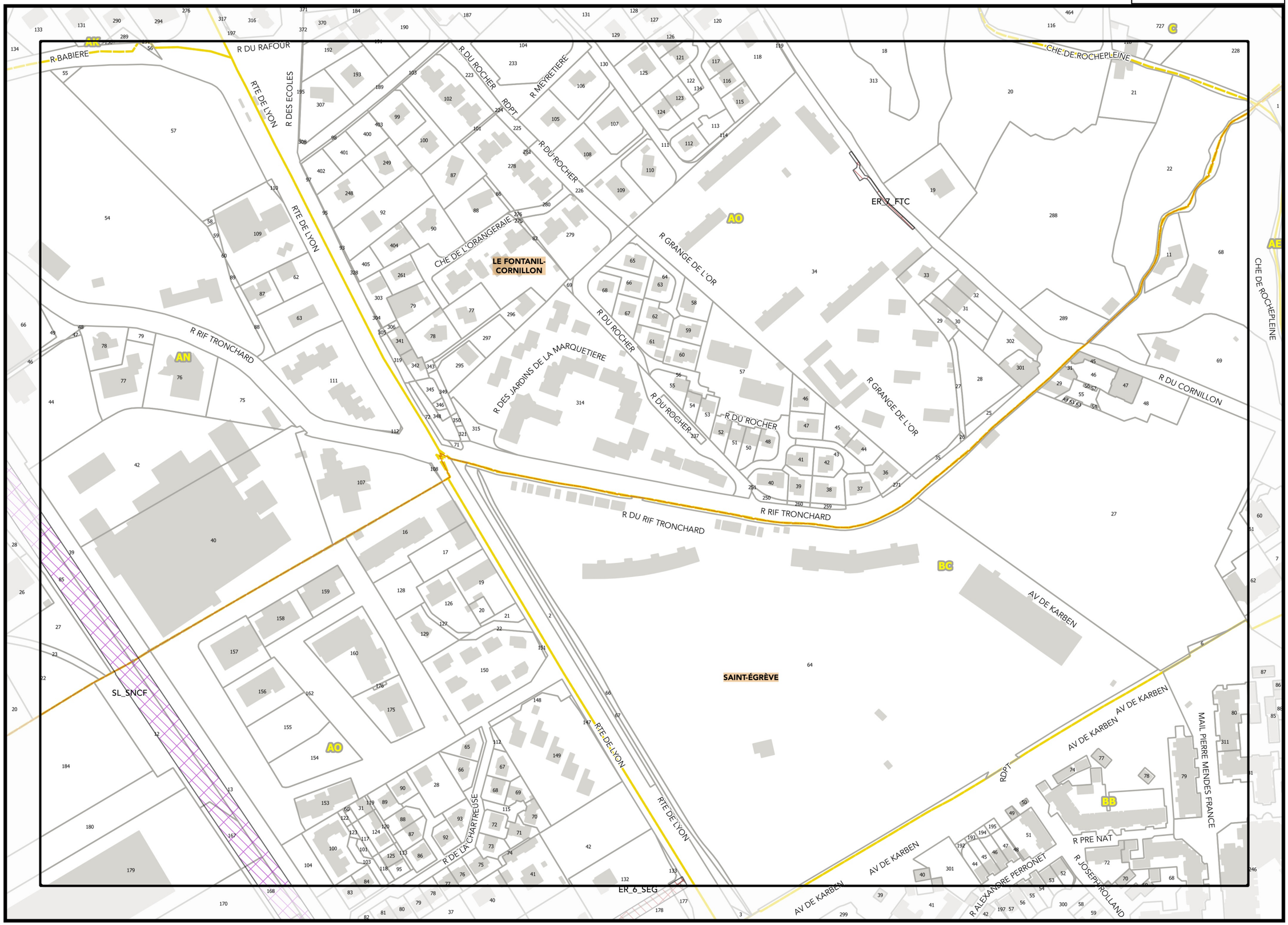

I15

K15

J16

Légende: se référer aux premières pages de l'atlas

Sources :
@ DGFiP Cadastre 2020
@ DREAL Auvergne Rhône-Alpes

0 75 150 m

REGLEMENT GRAPHIQUE

PLUi Plan Local d'Urbanisme intercommunal

Projet de modification n°1

J_ATLAS DES EMPLACEMENTS RÉSERVÉS - TOME 1

Planche n° L15

PROVEYSIEUX

SAINT-ÉGRÈVE

RTE DE QUAIX

R DE CHAMPY

RTE DE PROVEYZIEUX

R DE BELLEVUE

R DE BELLEVUE

R DE CLAPIERES

AE

BD

Légende: se référer aux premières pages de l'atlas

Sources :
@ DGFiP Cadastre 2020
@ DREAL Auvergne Rhône-Alpes

0 75 150 m

REGLEMENT GRAPHIQUE

PLUi Plan Local d'Urbanisme intercommunal

Projet de modification n°1

J_ATLAS DES EMPLACEMENTS RÉSERVÉS - TOME 1

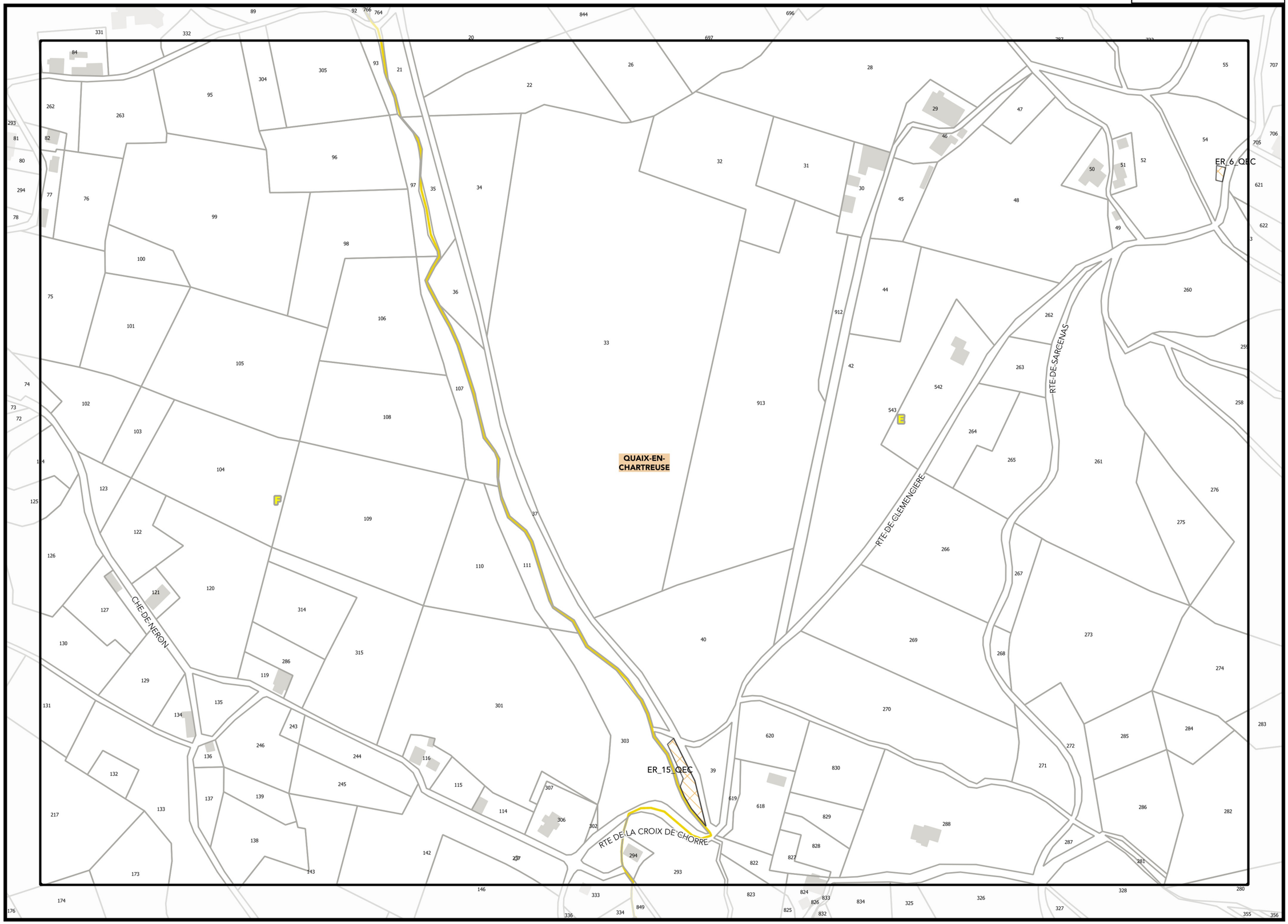

Légende: se référer aux premières pages de l'atlas

Sources :
@ DGFiP Cadastre 2020
@ DREAL Auvergne Rhône-Alpes

0 75 150 m



REGLEMENT GRAPHIQUE

PLUi Plan Local d'Urbanisme Intercommunal

Projet de modification n°1

J_ATLAS DES EMPLACEMENTS RÉSERVÉS - TOME 1

Légende: se référer aux premières pages de l'atlas

Sources :
@ DGFiP Cadastre 2020
@ DREAL Auvergne Rhône-Alpes

0 75 150 m

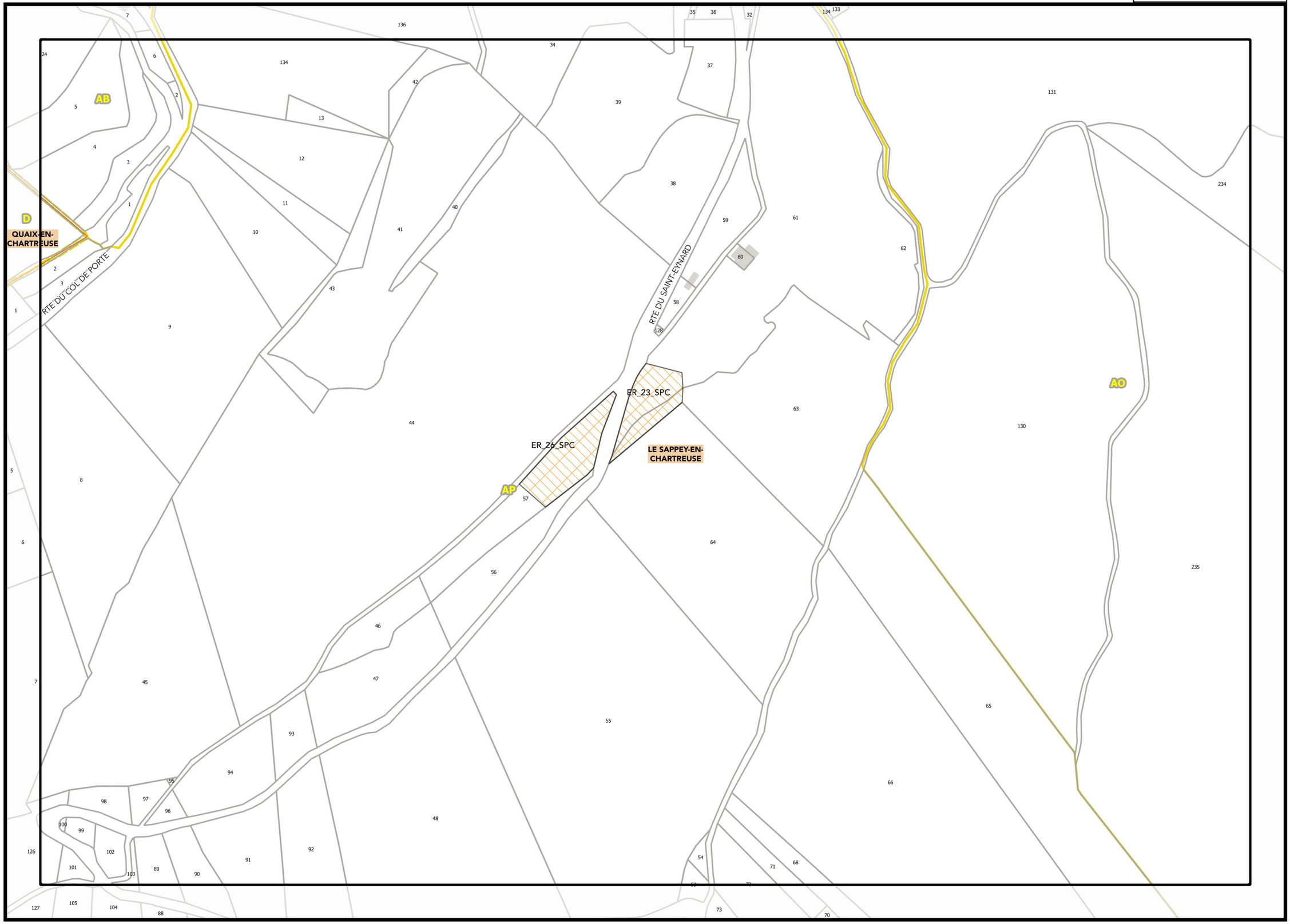

R15

T15

REGLEMENT GRAPHIQUE

PLUi Plan Local d'Urbanisme Intercommunal

Projet de modification n°1

J_ATLAS DES EMPLACEMENTS RÉSERVÉS - TOME 1

Légende: se référer aux premières pages de l'atlas

Sources :
@ DGFiP Cadastre 2020
@ DREAL Auvergne Rhône-Alpes

S16

0 75 150 m

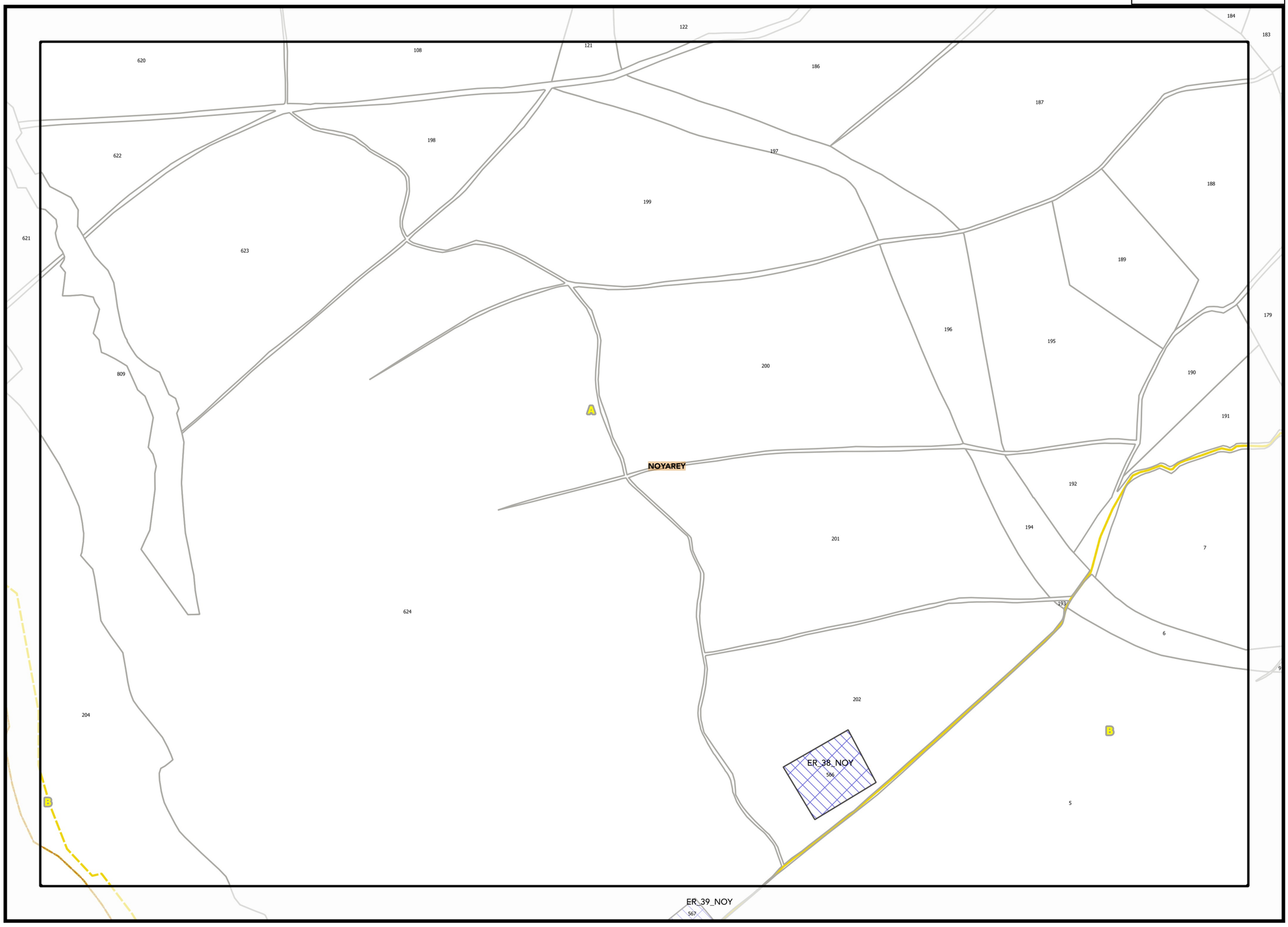

B16

D16

REGLEMENT GRAPHIQUE

PLUi Plan Local d'Urbanisme intercommunal

Projet de modification n°1

J_ATLAS DES EMPLACEMENTS RÉSERVÉS - TOME 1

Légende: se référer aux premières pages de l'atlas

Sources :
@ DGFiP Cadastre 2020
@ DREAL Auvergne Rhône-Alpes

C17

0 75 150 m

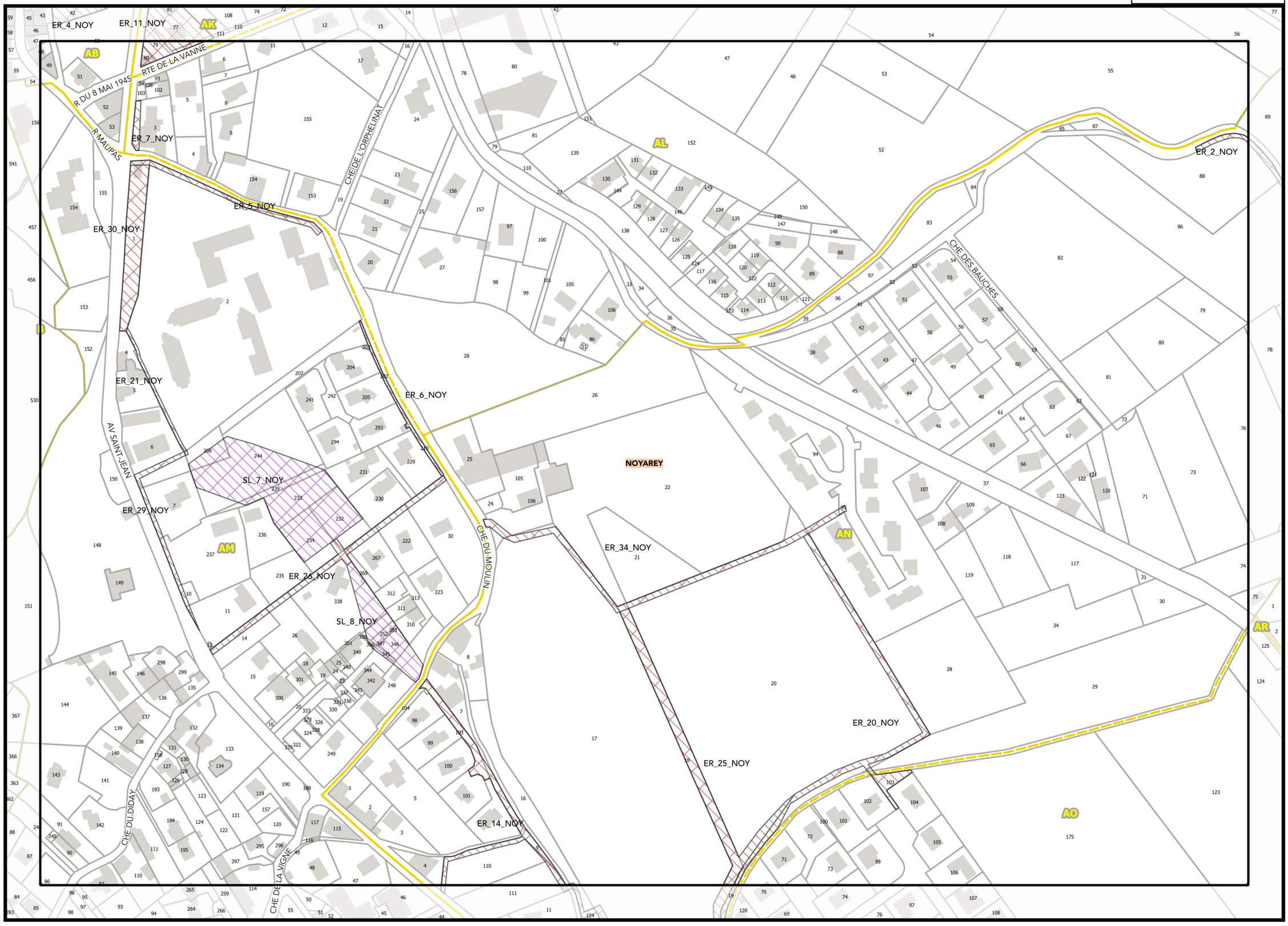

▲F16▲

▲H16▲

Légende: se référer aux premières pages de l'atlas

Sources :
@ DGFiP Cadastre 2020
@ DREAL Auvergne Rhône-Alpes

▼G17▼

0 75 150 m

REGLEMENT GRAPHIQUE

PLUi Plan Local d'Urbanisme intercommunal

Projet de modification n°1

J_ATLAS DES EMPLACEMENTS RÉSERVÉS - TOME 1

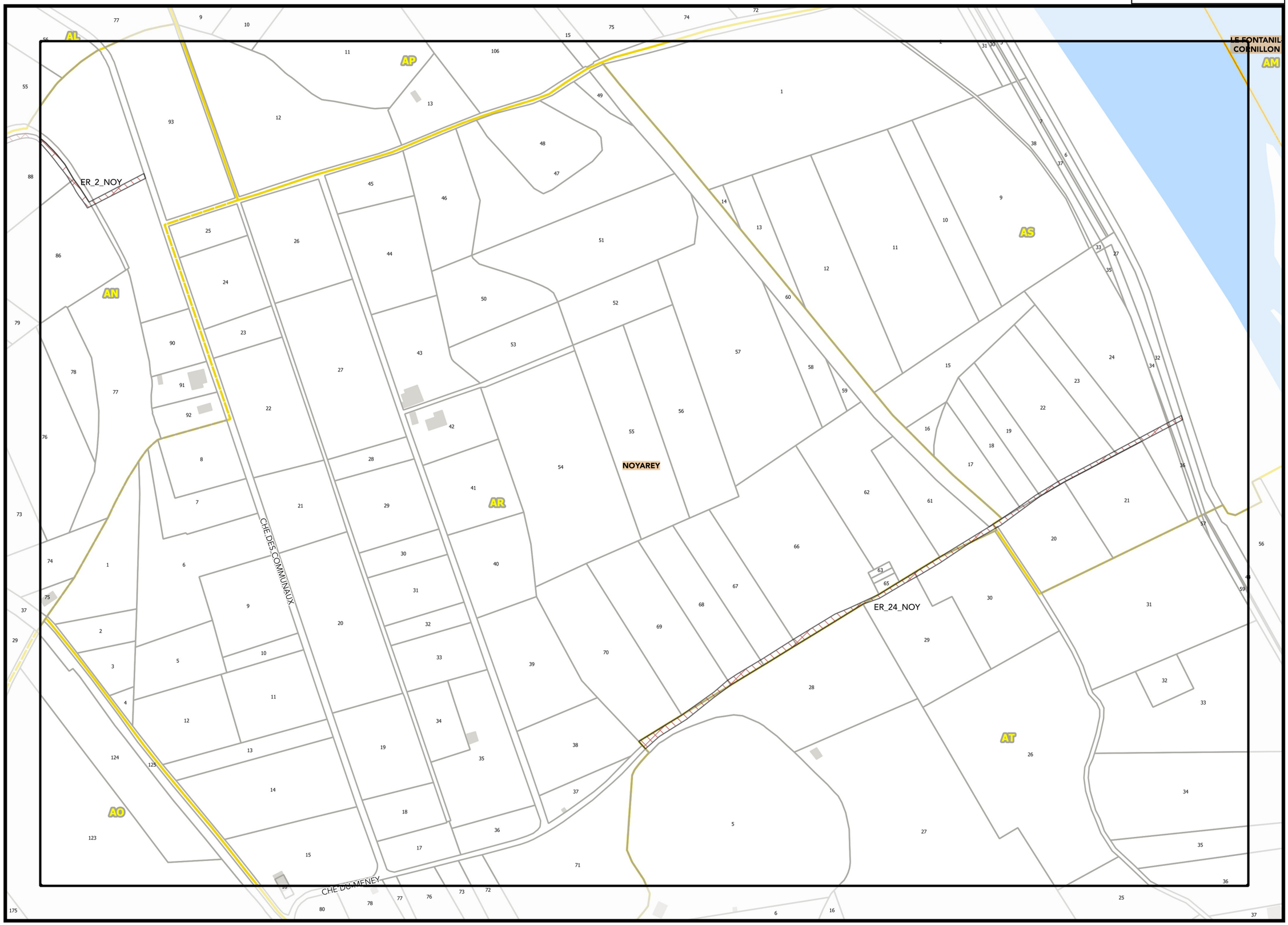

G16

I16

Légende: se référer aux premières pages de l'atlas

Sources :
@ DGFiP Cadastre 2020
@ DREAL Auvergne Rhône-Alpes

0 75 150 m

REGLEMENT GRAPHIQUE

PLUi Plan Local d'Urbanisme Intercommunal

Projet de modification n°1

J_ATLAS DES EMPLACEMENTS RÉSERVÉS - TOME 1

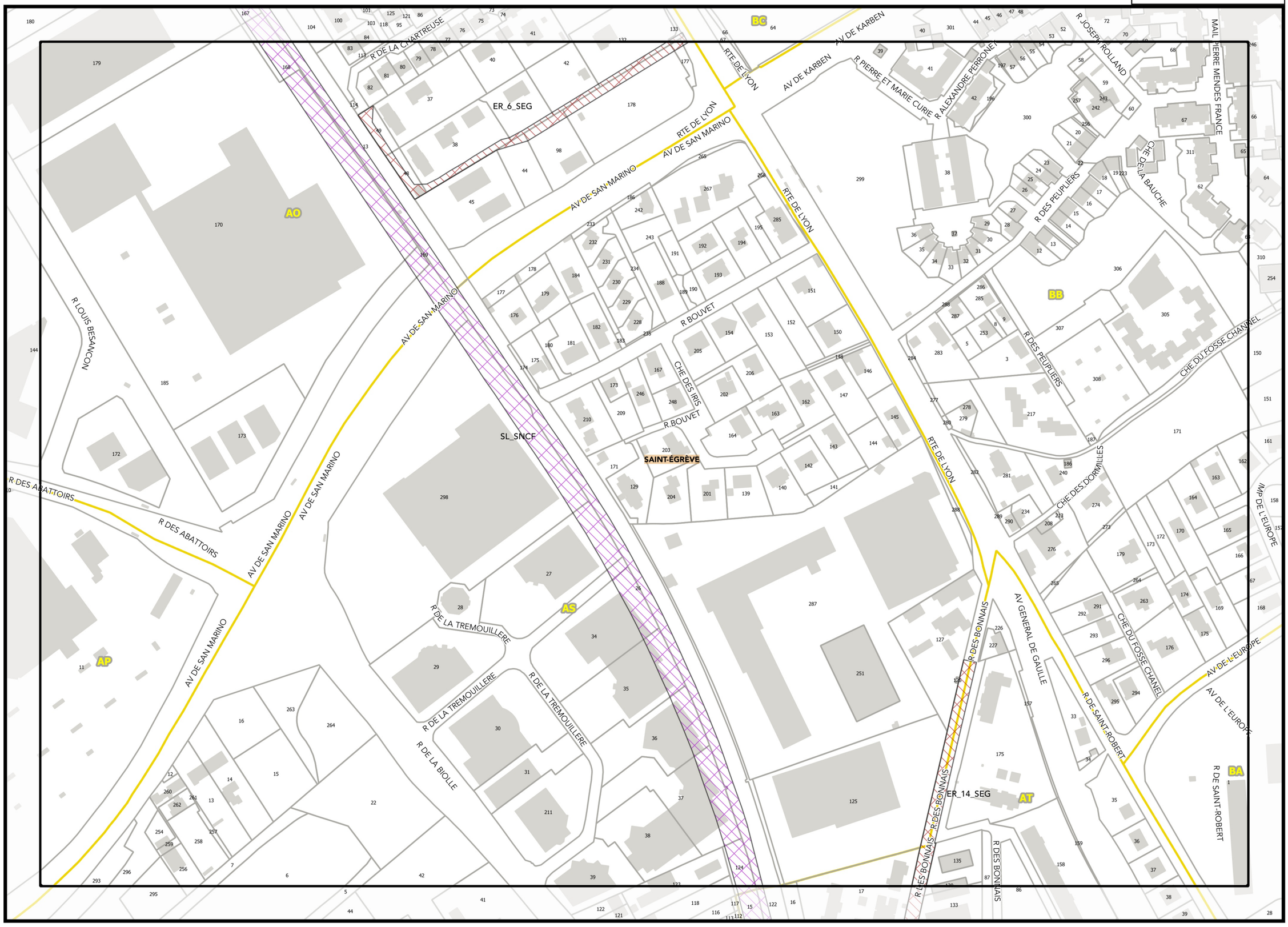

◄I16

K16►

REGLEMENT GRAPHIQUE

PLUi Plan Local d'Urbanisme intercommunal

Projet de modification n°1

J_ATLAS DES EMPLACEMENTS RÉSERVÉS - TOME 1

Légende: se référer aux premières pages de l'atlas

Sources :
@ DGFiP Cadastre 2020
@ DREAL Auvergne Rhône-Alpes

▼J17▼

0 75 150 m

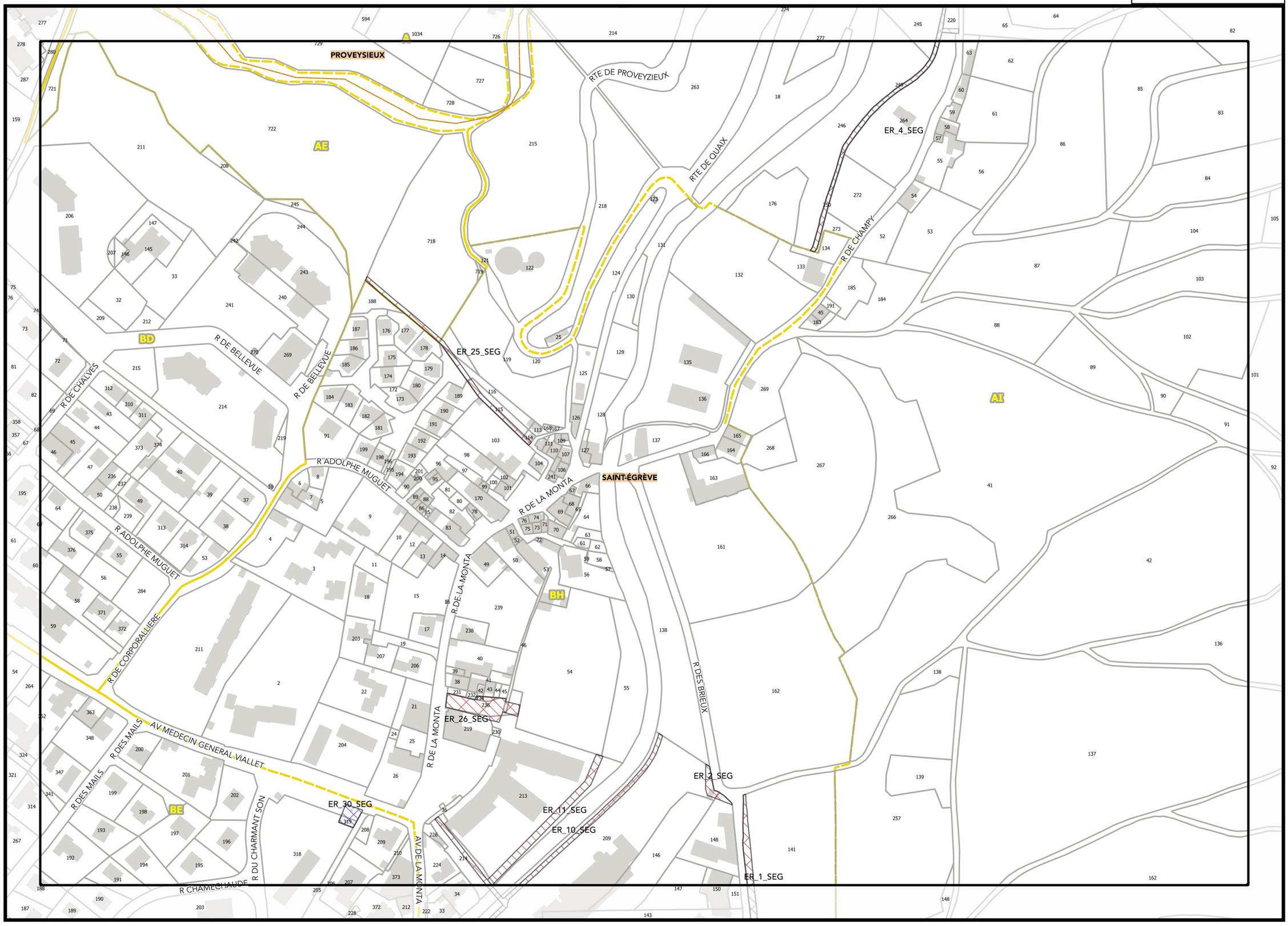

K16

M16

L17

Légende: se référer aux premières pages de l'atlas

Sources :
@ DGFiP Cadastre 2020
@ DREAL Auvergne Rhône-Alpes

0 75 150 m

REGLEMENT GRAPHIQUE

PLUi Plan Local d'Urbanisme intercommunal

Projet de modification n°1

J_ATLAS DES EMPLACEMENTS RÉSERVÉS - TOME 1

Planche n° P16

REGLEMENT GRAPHIQUE

PLUi Plan Local d'Urbanisme intercommunal

Projet de modification n°1

O16

Q16

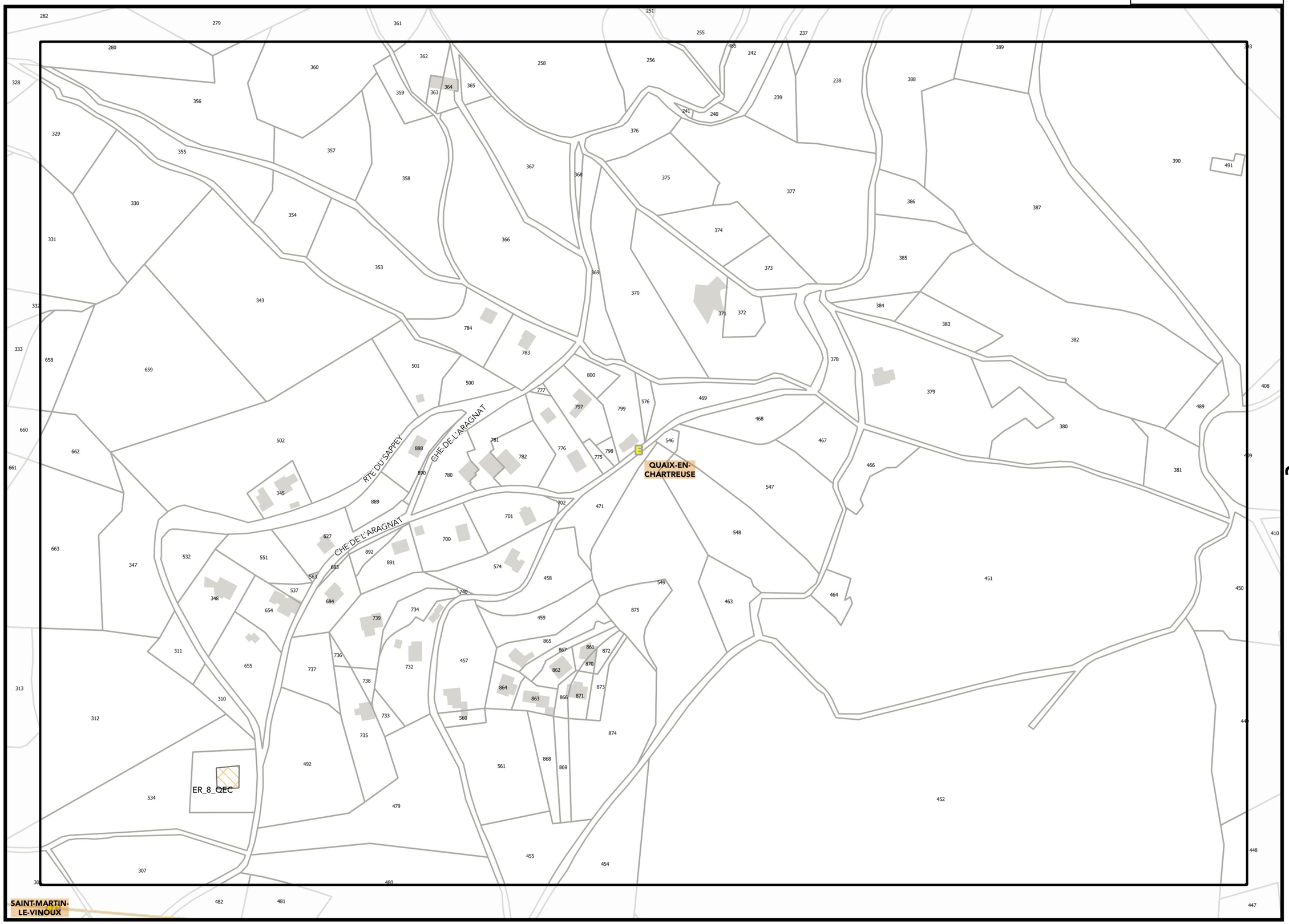

J_ATLAS DES EMPLACEMENTS RÉSERVÉS - TOME 1

Légende: se référer aux premières pages de l'atlas

Sources :
@ DGFiP Cadastre 2020
@ DREAL Auvergne Rhône-Alpes

0 75 150 m

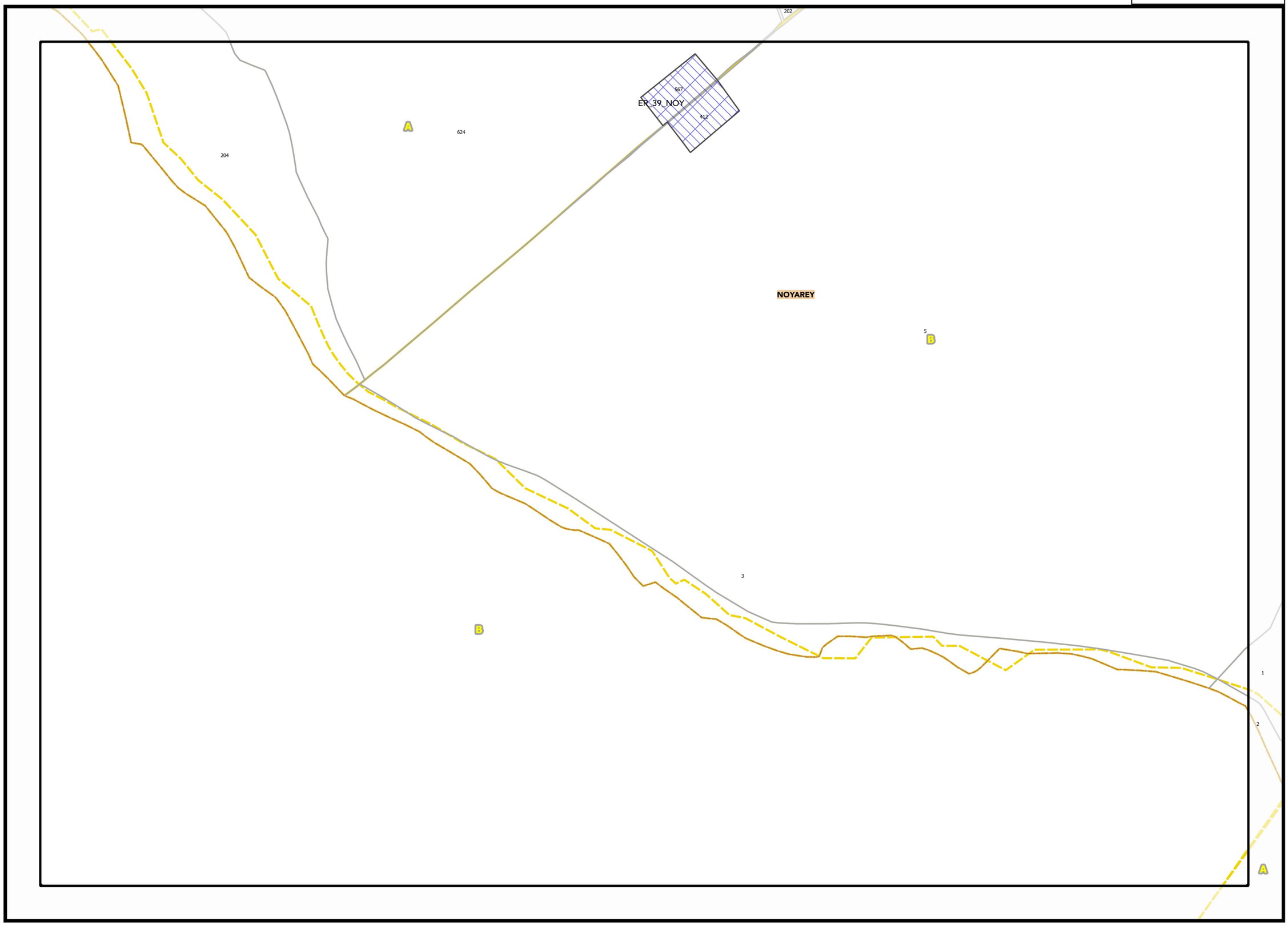

D17

REGLEMENT GRAPHIQUE

PLUi Plan Local d'Urbanisme intercommunal

Projet de modification n°1

J_ATLAS DES EMPLACEMENTS RÉSERVÉS - TOME 1

Légende: se référer aux premières pages de l'atlas

Sources :
@ DGFiP Cadastre 2020
@ DREAL Auvergne Rhône-Alpes

0 75 150 m



E17

G17

REGLEMENT GRAPHIQUE

PLUi Plan Local d'Urbanisme Intercommunal

Projet de modification n°1

J_ATLAS DES EMPLACEMENTS RÉSERVÉS - TOME 1

Légende: se référer aux premières pages de l'atlas

Sources :
@ DGFiP Cadastre 2020
@ DREAL Auvergne Rhône-Alpes

F18

0 75 150 m

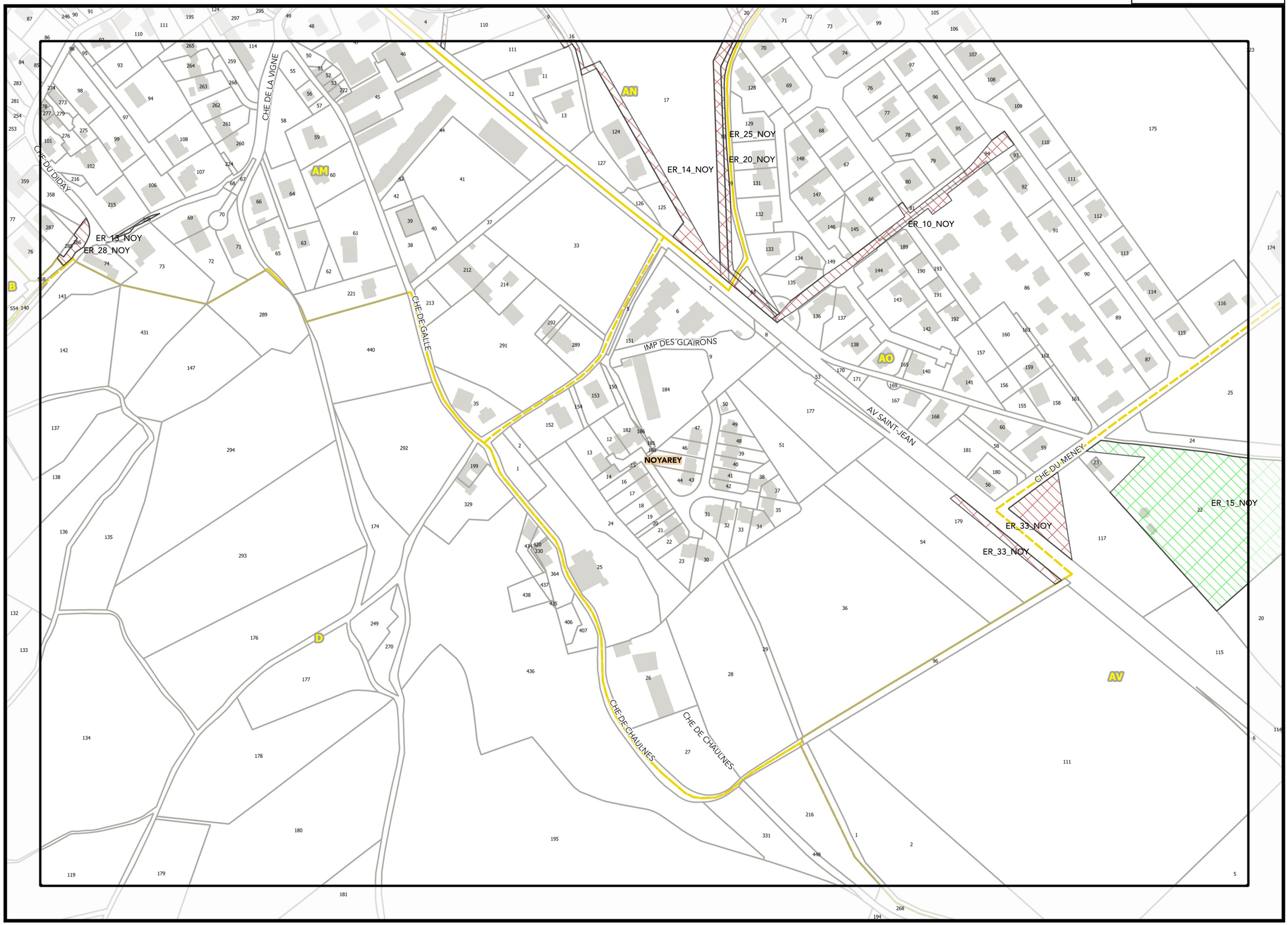

▲F17▲

▲H17▲

▼G18▼

Légende: se référer aux premières pages de l'atlas

Sources :
@ DGFiP Cadastre 2020
@ DREAL Auvergne Rhône-Alpes

0 75 150 m

REGLEMENT GRAPHIQUE

PLUi Plan Local d'Urbanisme intercommunal

Projet de modification n°1

J_ATLAS DES EMPLACEMENTS RÉSERVÉS - TOME 1

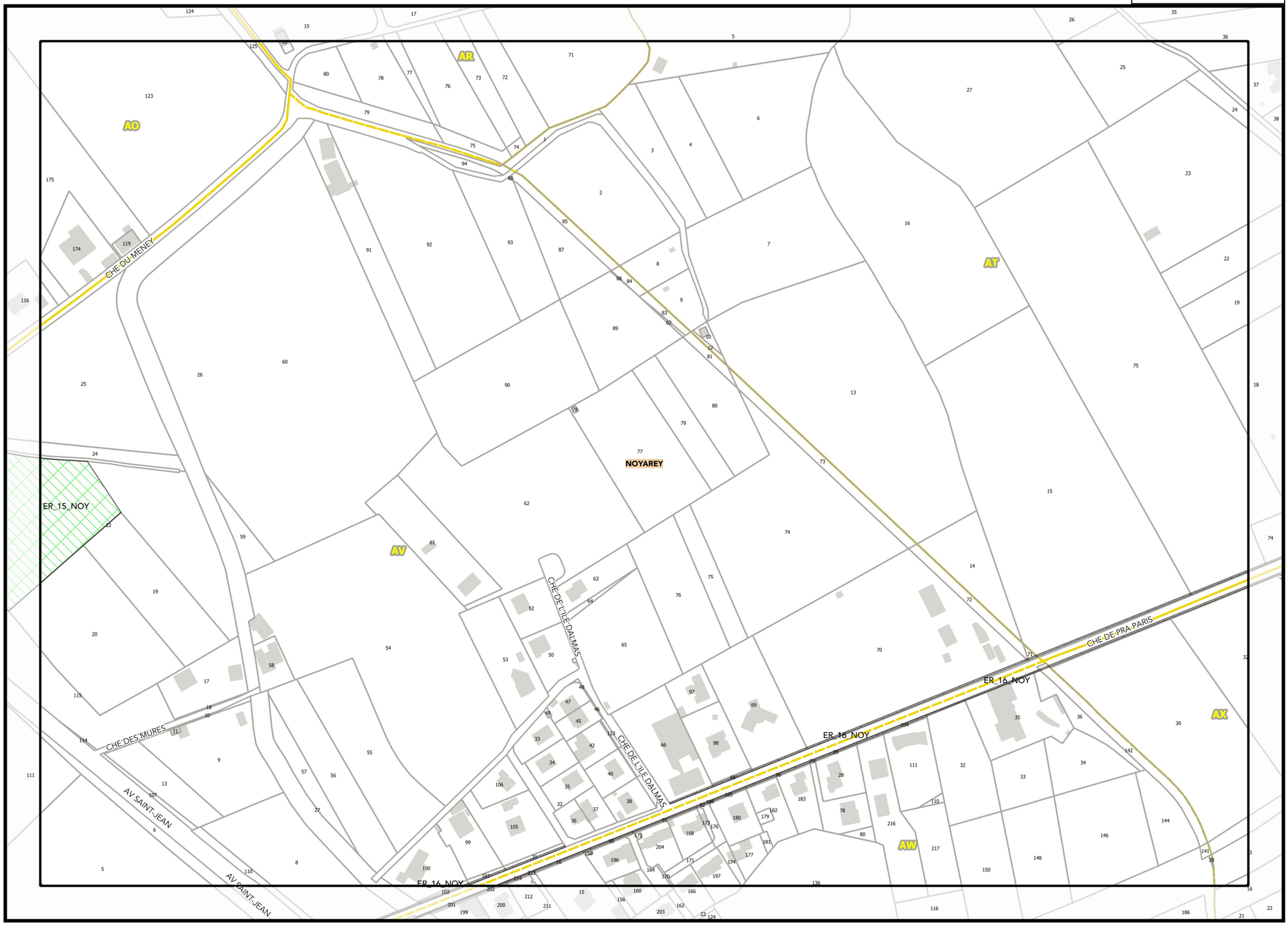

G17

I17

Légende: se référer aux premières pages de l'atlas

Sources :
@ DGFiP Cadastre 2020
@ DREAL Auvergne Rhône-Alpes

H18

0 75 150 m

REGLEMENT GRAPHIQUE

PLUi Plan Local d'Urbanisme intercommunal

Projet de modification n°1

J_ATLAS DES EMPLACEMENTS RÉSERVÉS - TOME 1

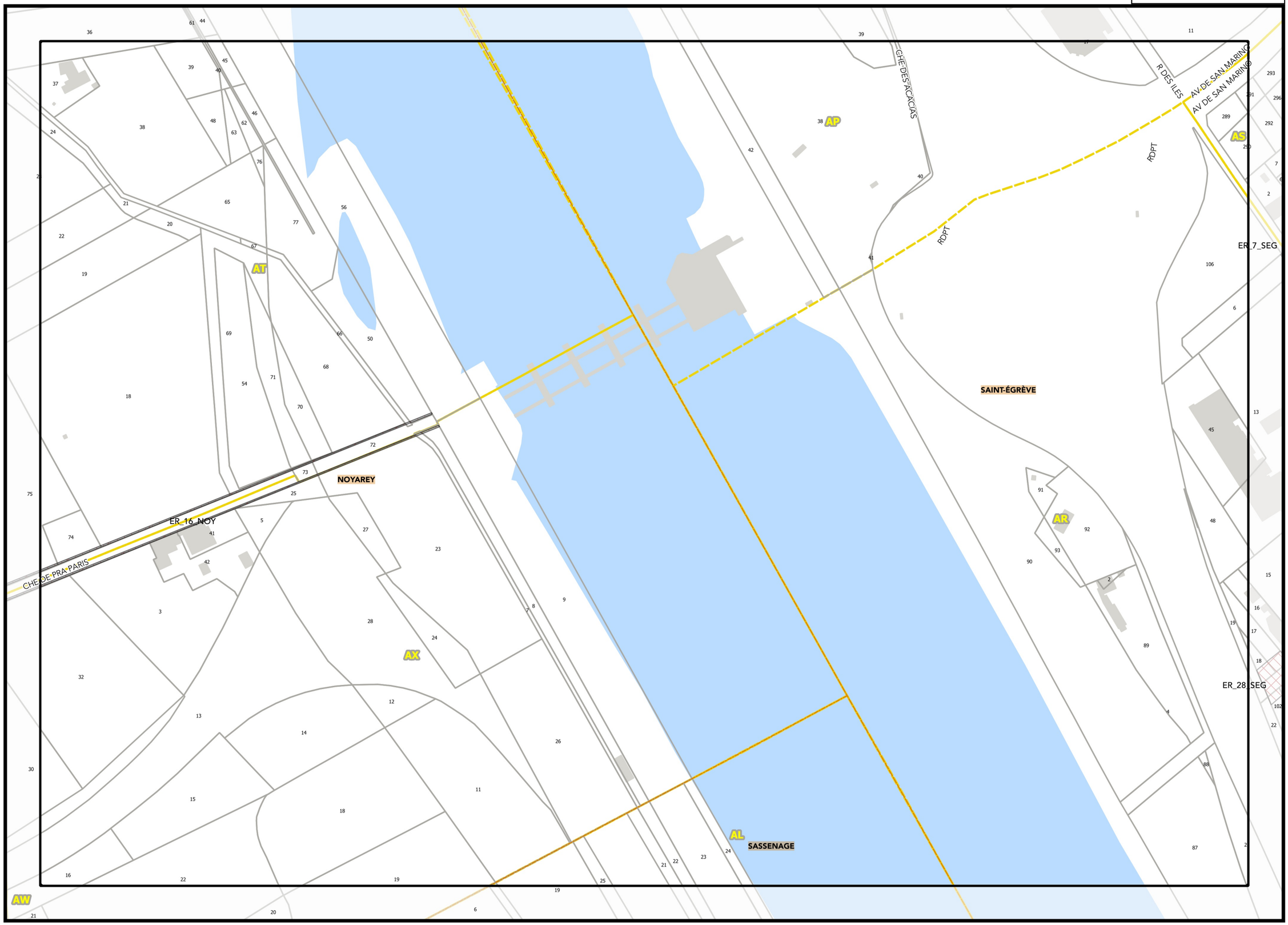

H17

J17

REGLEMENT GRAPHIQUE

PLUi Plan Local d'Urbanisme intercommunal

Projet de modification n°1

J_ATLAS DES EMPLACEMENTS RÉSERVÉS - TOME 1

Légende: se référer aux premières pages de l'atlas

Sources :
@ DGFiP Cadastre 2020
@ DREAL Auvergne Rhône-Alpes

I18

0 75 150 m

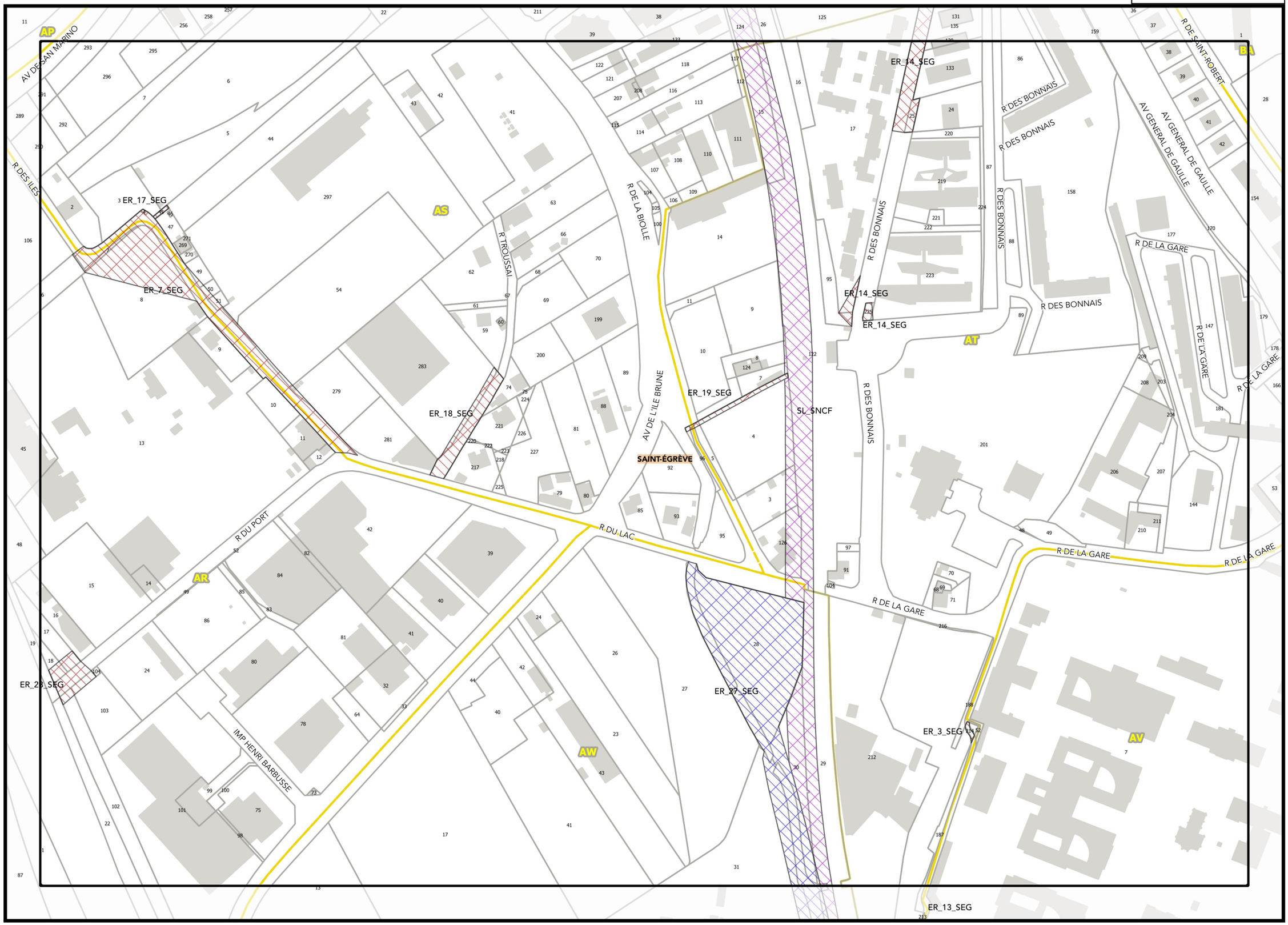

I17

K17

Légende: se référer aux premières pages de l'atlas

Sources :
@ DGFiP Cadastre 2020
@ DREAL Auvergne Rhône-Alpes

0 75 150 m

REGLEMENT GRAPHIQUE

PLUi Plan Local d'Urbanisme intercommunal

Projet de modification n°1

J_ATLAS DES EMPLACEMENTS RÉSERVÉS - TOME 1

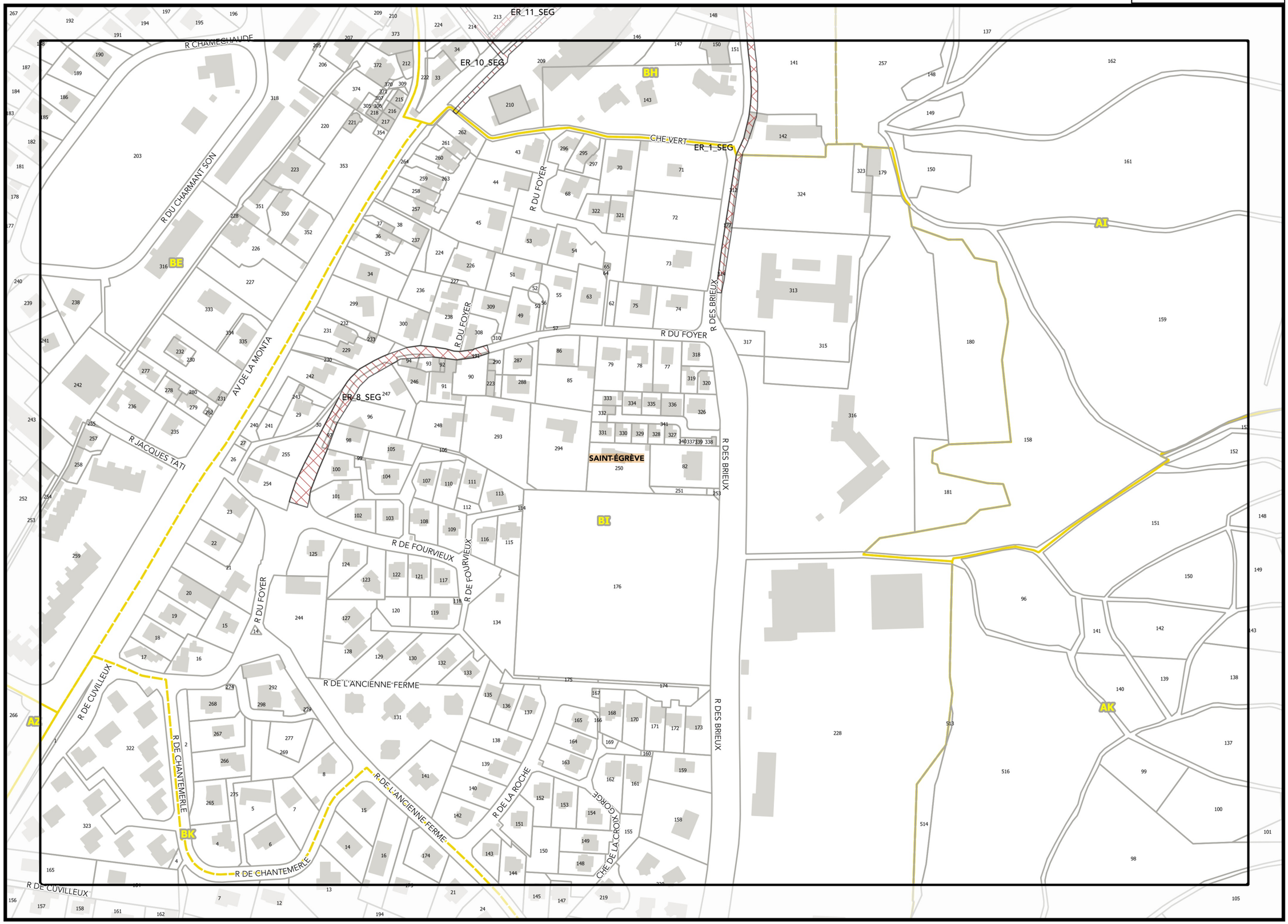

Projet de modification n°1

Légende: se référer aux premières pages de l'atlas

Sources :
@ DGFiP Cadastre 2020
@ DREAL Auvergne Rhône-Alpes

0 75 150 m

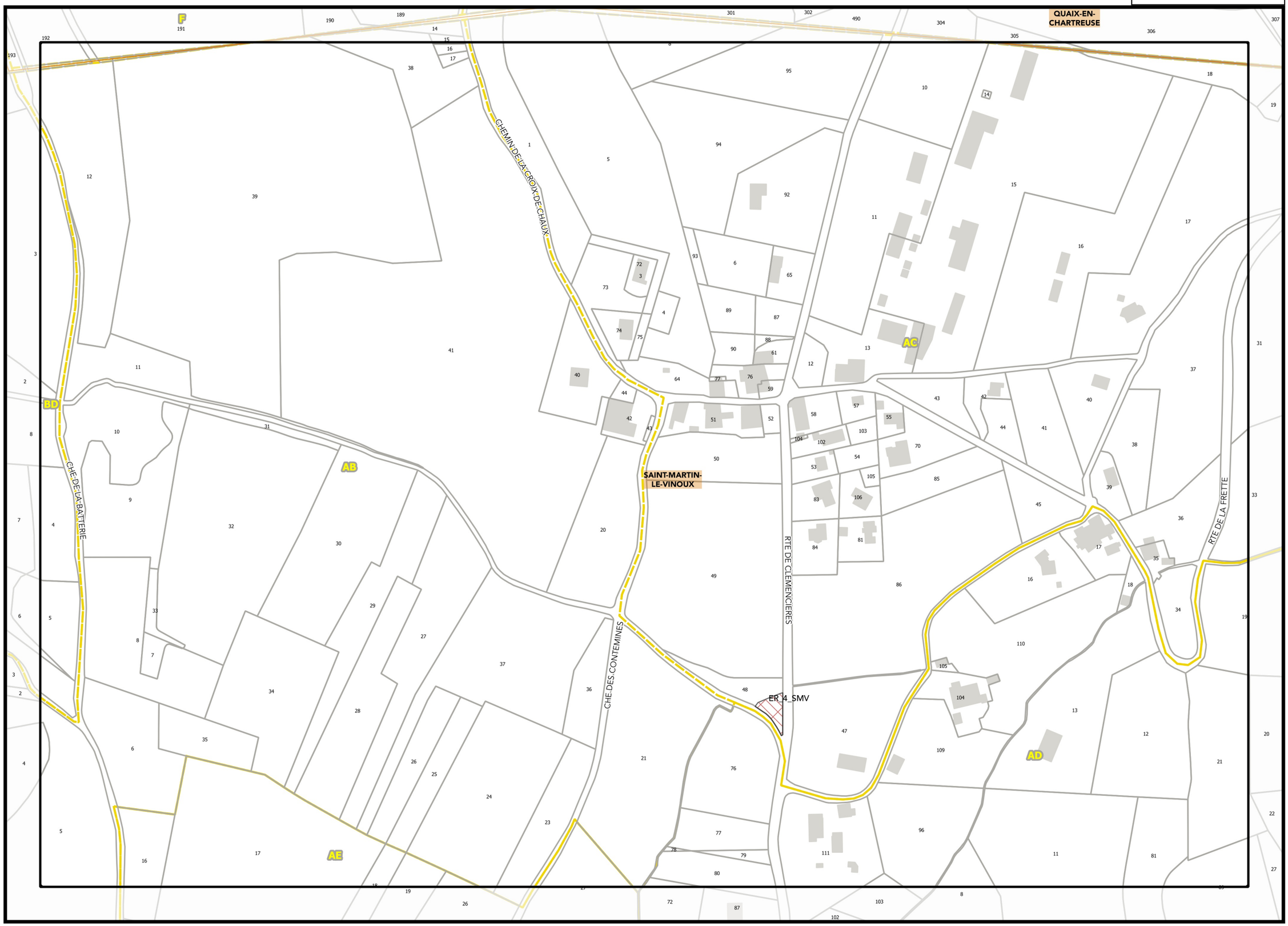

N17

P17

REGLEMENT GRAPHIQUE

PLUi Plan Local d'Urbanisme Intercommunal

Projet de modification n°1

J_ATLAS DES EMPLACEMENTS RÉSERVÉS - TOME 1

Légende: se référer aux premières pages de l'atlas

Sources :
@ DGFiP Cadastre 2020
@ DREAL Auvergne Rhône-Alpes

O18

0 75 150 m

Planche n° T17

REGLEMENT GRAPHIQUE

PLUi Plan Local d'Urbanisme intercommunal

Projet de modification n°1

MEYLAN

CHE DE LA BATIE

CHE DE LA BATIE

CHE DE LA GARANCE

ALL DU GRAND CARRE

ALL DE CHATEAU CORBEAU

ER_110_MEY

ER_44_MEY

BN

Légende: se référer aux premières pages de l'atlas

Sources :
@ DGFiP Cadastre 2020
@ DREAL Auvergne Rhône-Alpes

0 75 150 m

J_ATLAS DES EMPLACEMENTS RÉSERVÉS - TOME 1

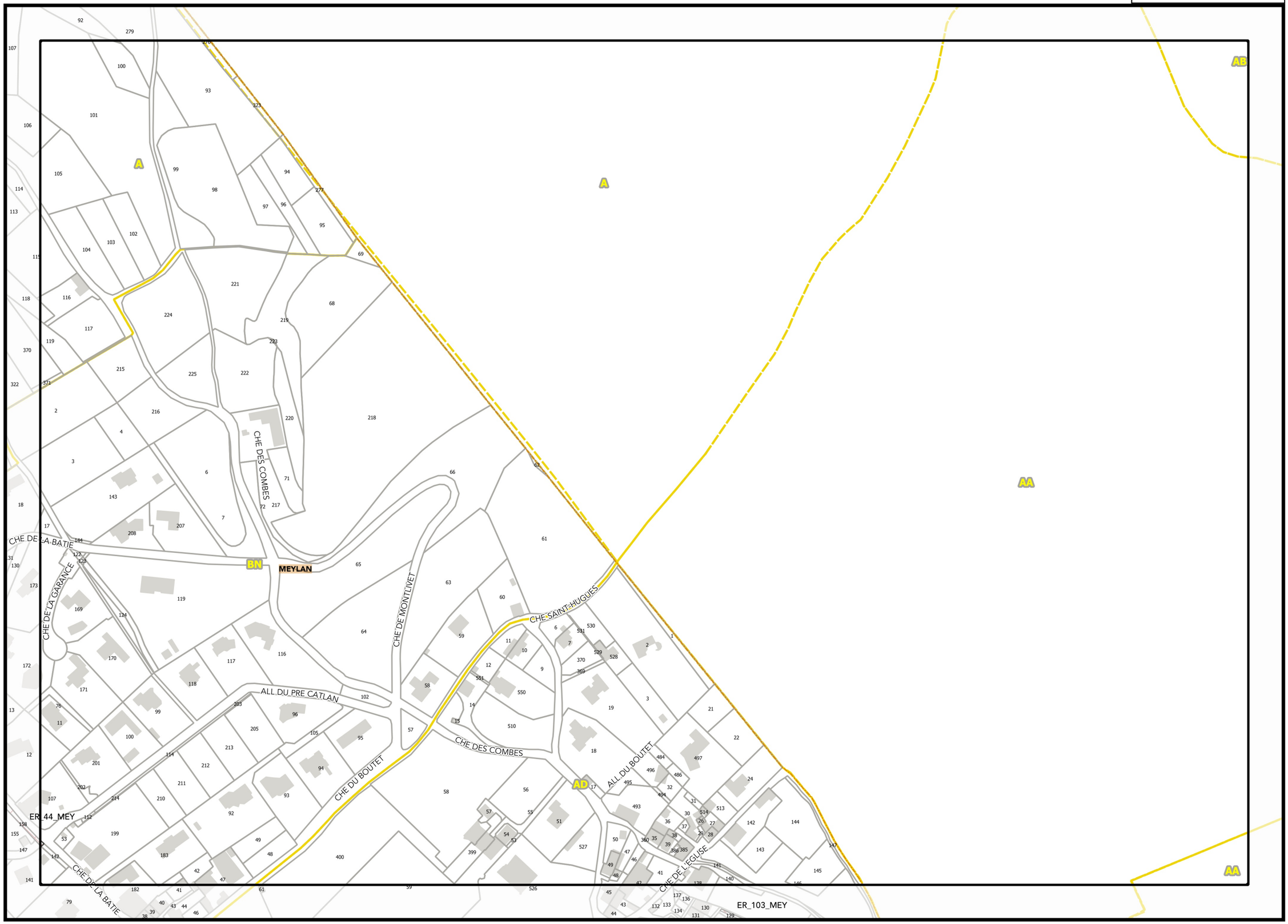

T17

U18

Légende: se référer aux premières pages de l'atlas

Sources :
@ DGFiP Cadastre 2020
@ DREAL Auvergne Rhône-Alpes

0 75 150 m

REGLEMENT GRAPHIQUE

PLUi Plan Local d'Urbanisme intercommunal

Projet de modification n°1

J_ATLAS DES EMPLACEMENTS RÉSERVÉS - TOME 1

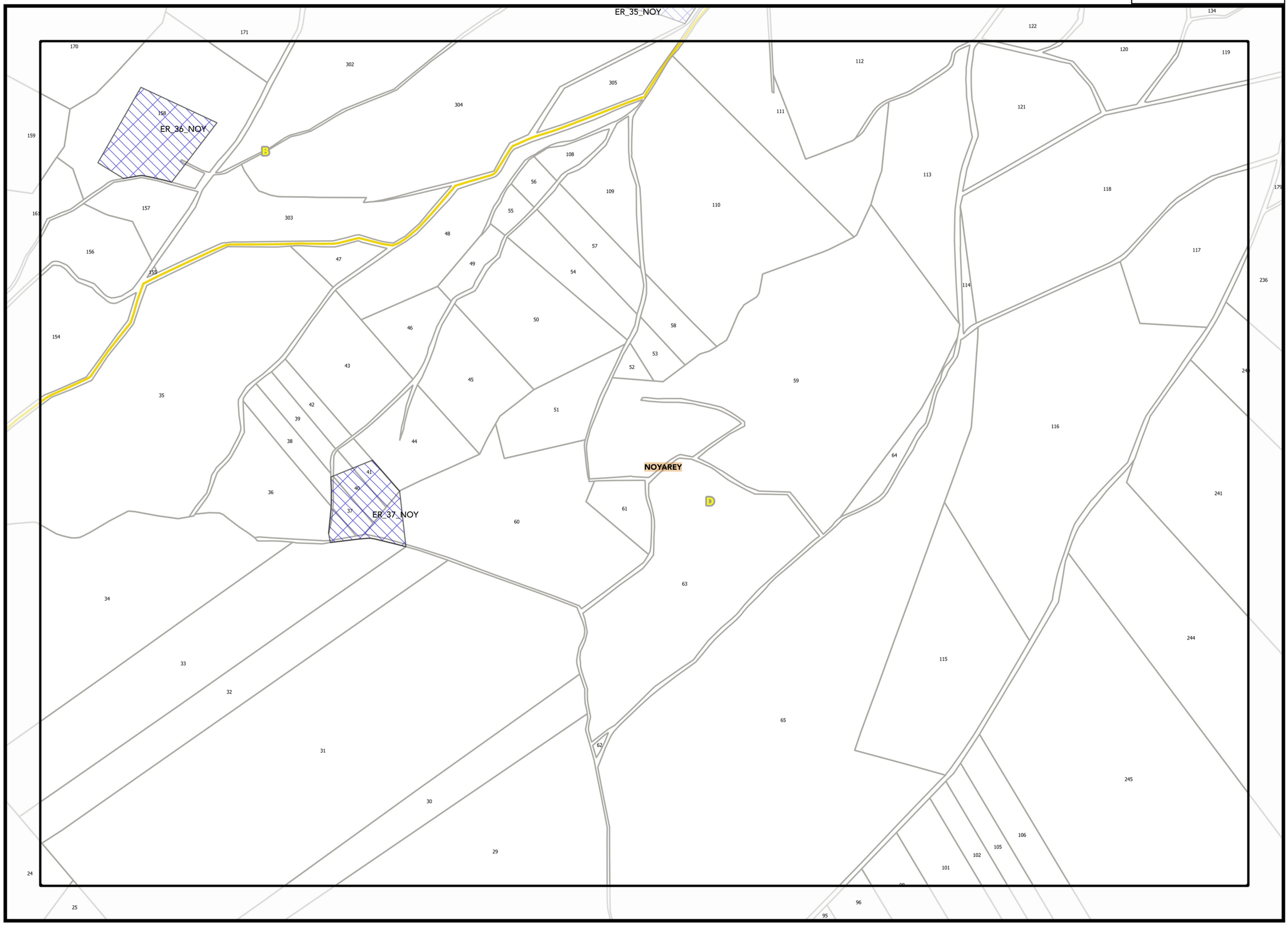

E18

G18

F19

REGLEMENT GRAPHIQUE

PLUi Plan Local d'Urbanisme Intercommunal

Projet de modification n°1

J_ATLAS DES EMPLACEMENTS RÉSERVÉS - TOME 1

Légende: se référer aux premières pages de l'atlas

Sources :
@ DGFiP Cadastre 2020
@ DREAL Auvergne Rhône-Alpes

0 75 150 m

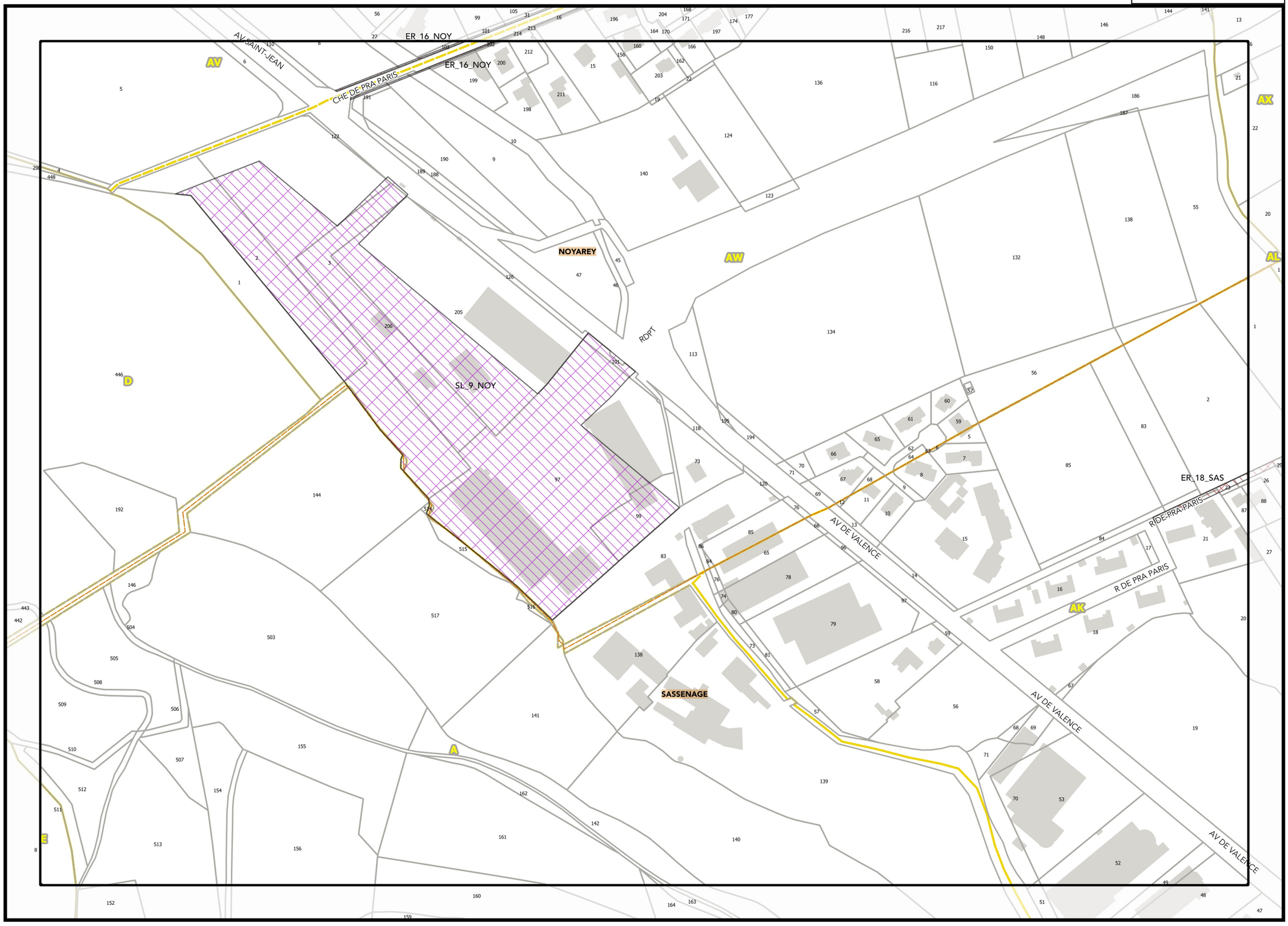

G18

I18

H19

REGLEMENT GRAPHIQUE

PLUi Plan Local d'Urbanisme intercommunal

Projet de modification n°1

J_ATLAS DES EMPLACEMENTS RÉSERVÉS - TOME 1

Légende: se référer aux premières pages de l'atlas

Sources :
@ DGFiP Cadastre 2020
@ DREAL Auvergne Rhône-Alpes

0 75 150 m

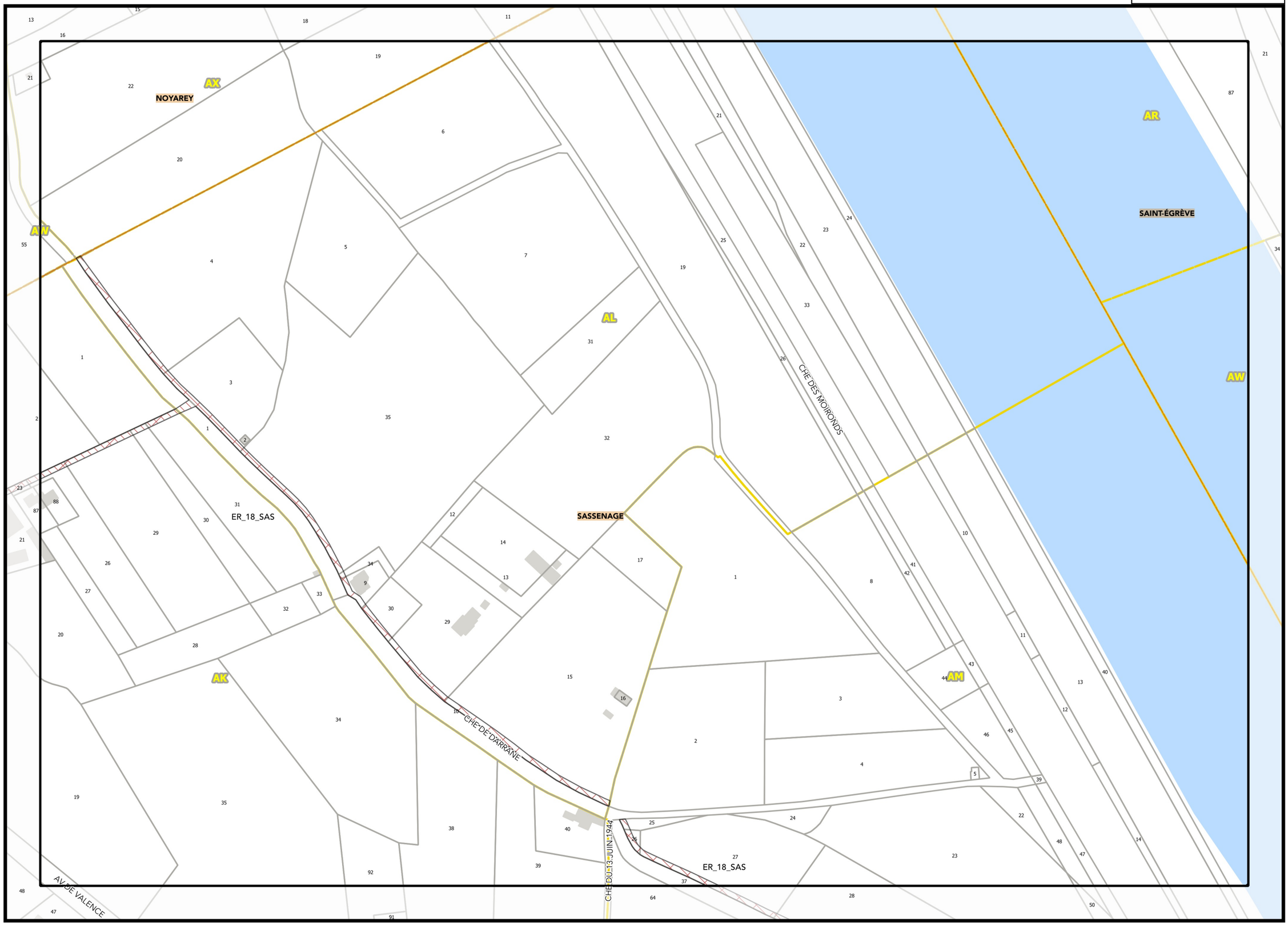

H18

J18

Légende: se référer aux premières pages de l'atlas

Sources :
@ DGFiP Cadastre 2020
@ DREAL Auvergne Rhône-Alpes

I19

0 75 150 m

REGLEMENT GRAPHIQUE

PLUi Plan Local d'Urbanisme Intercommunal

Projet de modification n°1

J_ATLAS DES EMPLACEMENTS RÉSERVÉS - TOME 1

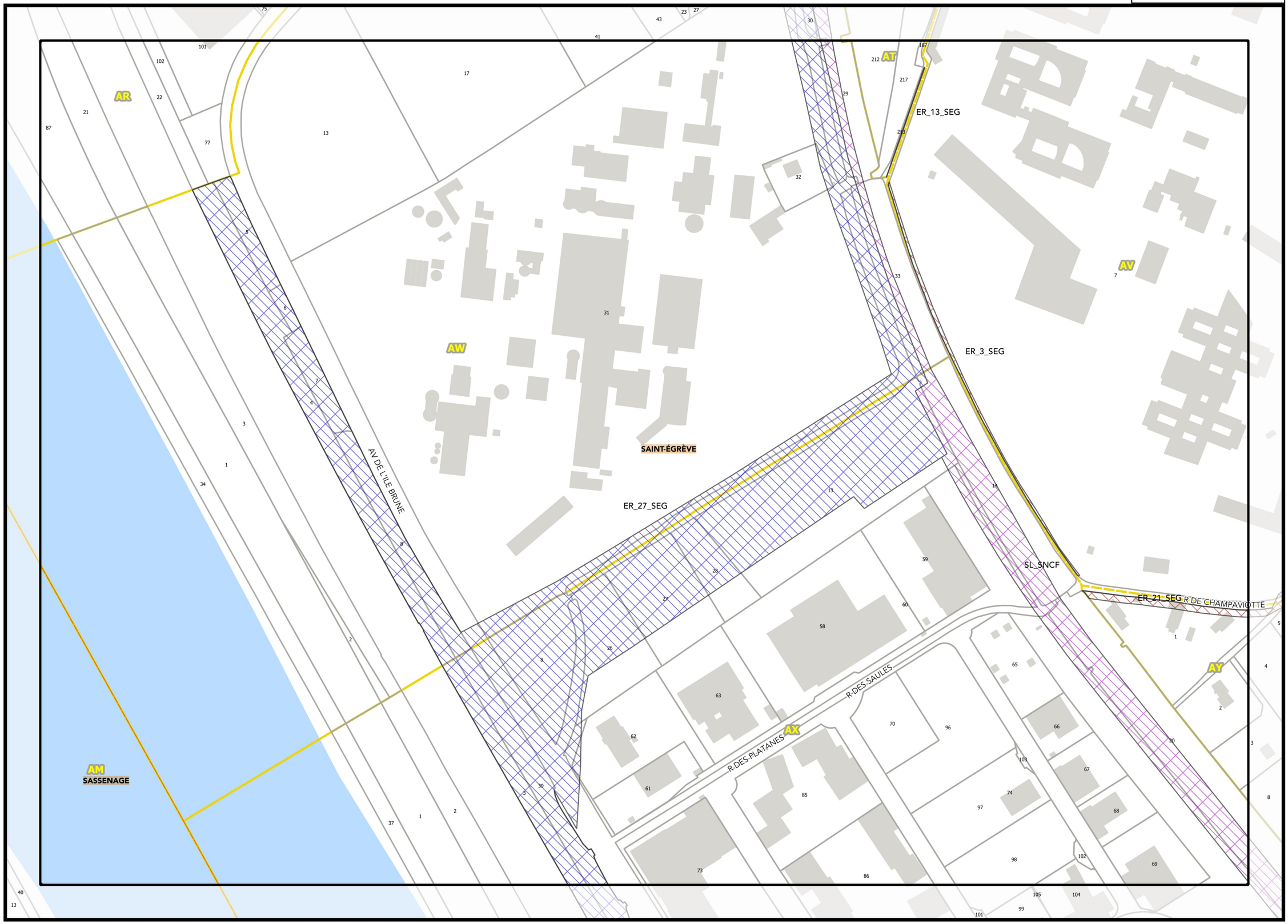

I18

K18

J19

Légende: se référer aux premières pages de l'atlas

Sources :
@ DGFiP Cadastre 2020
@ DREAL Auvergne Rhône-Alpes

0 75 150 m

REGLEMENT GRAPHIQUE

PLUi Plan Local d'Urbanisme Intercommunal

Projet de modification n°1

J_ATLAS DES EMPLACEMENTS RÉSERVÉS - TOME 1

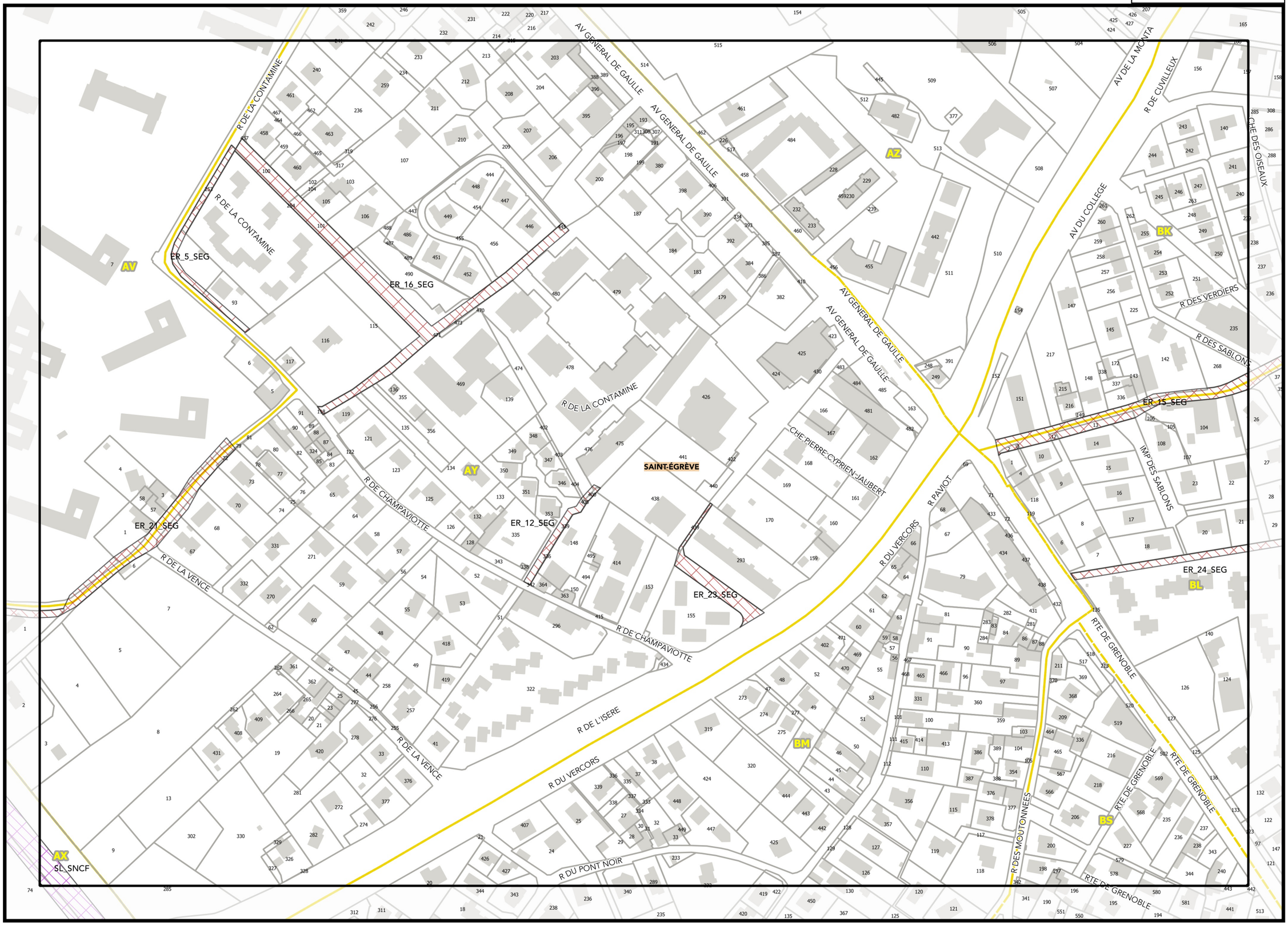

J18

L18

K19

Projet de modification n°1

J_ATLAS DES EMPLACEMENTS RÉSERVÉS - TOME 1

Légende: se référer aux premières pages de l'atlas

Sources :
@ DGFiP Cadastre 2020
@ DREAL Auvergne Rhône-Alpes

0 75 150 m

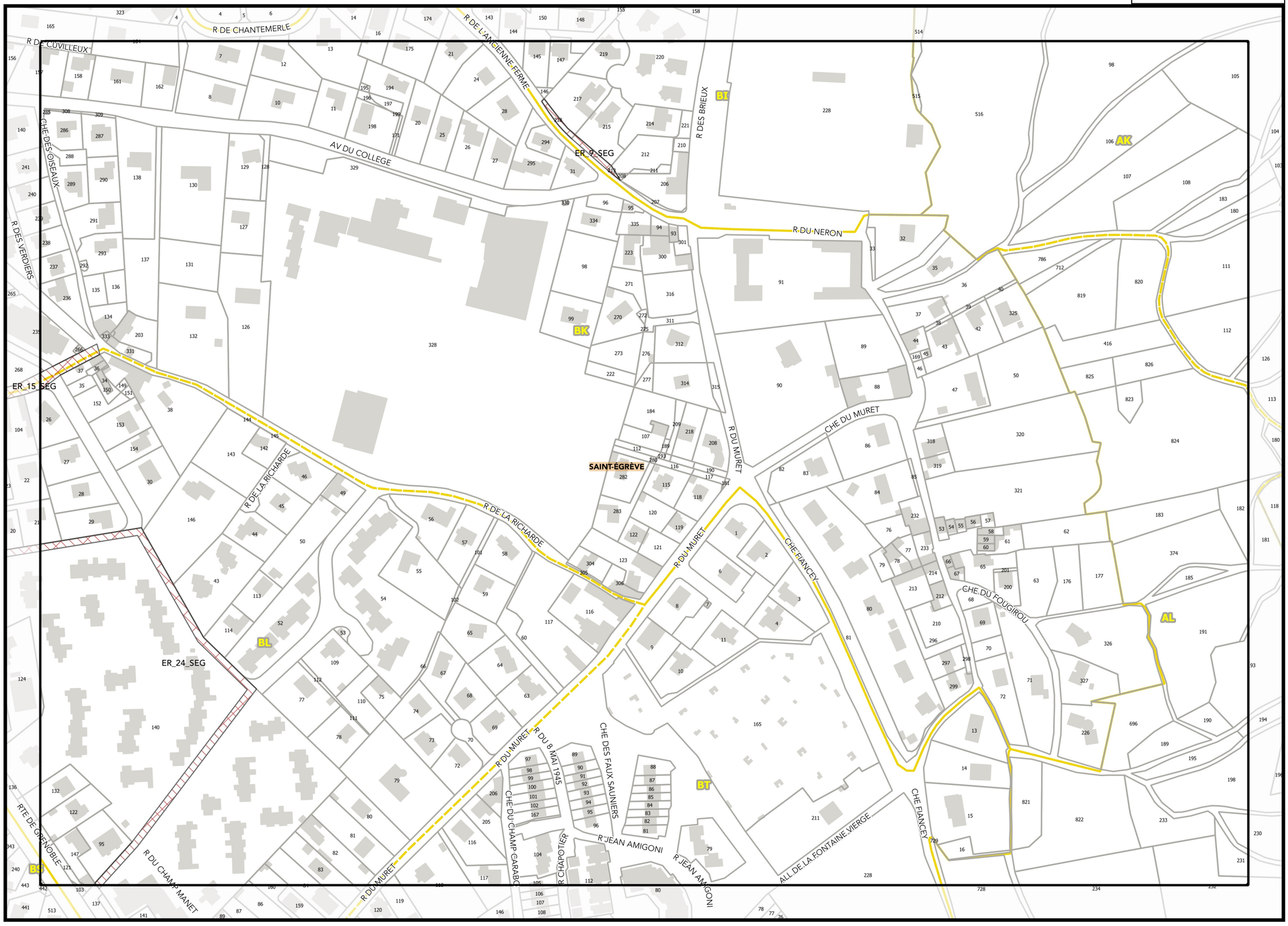

K18

M18

Légende: se référer aux premières pages de l'atlas

Sources :
@ DGFiP Cadastre 2020
@ DREAL Auvergne Rhône-Alpes

0 75 150 m

REGLEMENT GRAPHIQUE

PLUi Plan Local d'Urbanisme intercommunal

Projet de modification n°1

J_ATLAS DES EMPLACEMENTS RÉSERVÉS - TOME 1

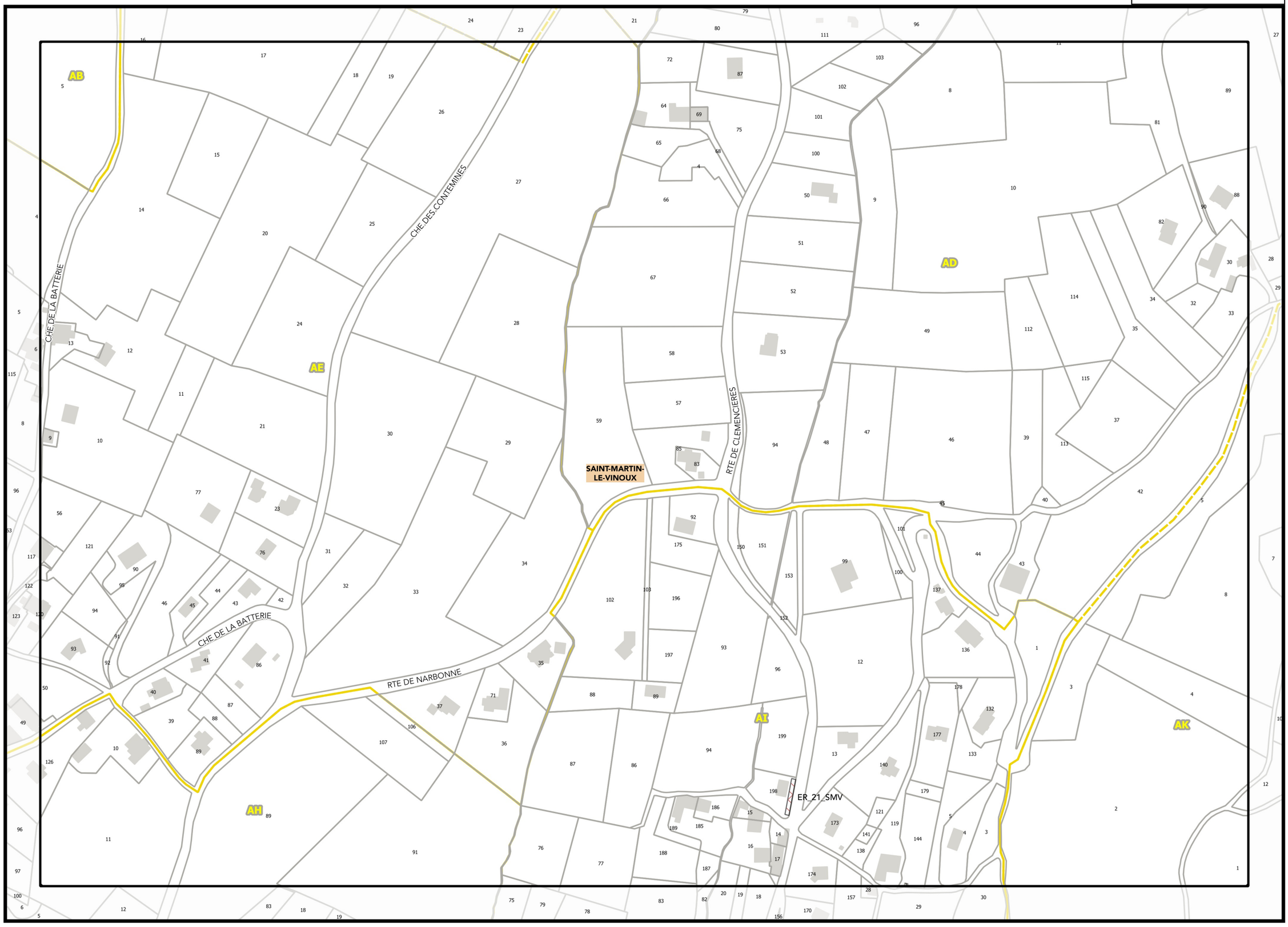

N18

P18

REGLEMENT GRAPHIQUE

PLUi Plan Local d'Urbanisme intercommunal

Projet de modification n°1

J_ATLAS DES EMPLACEMENTS RÉSERVÉS - TOME 1

Légende: se référer aux premières pages de l'atlas

Sources :
@ DGFiP Cadastre 2020
@ DREAL Auvergne Rhône-Alpes

O19

0 75 150 m

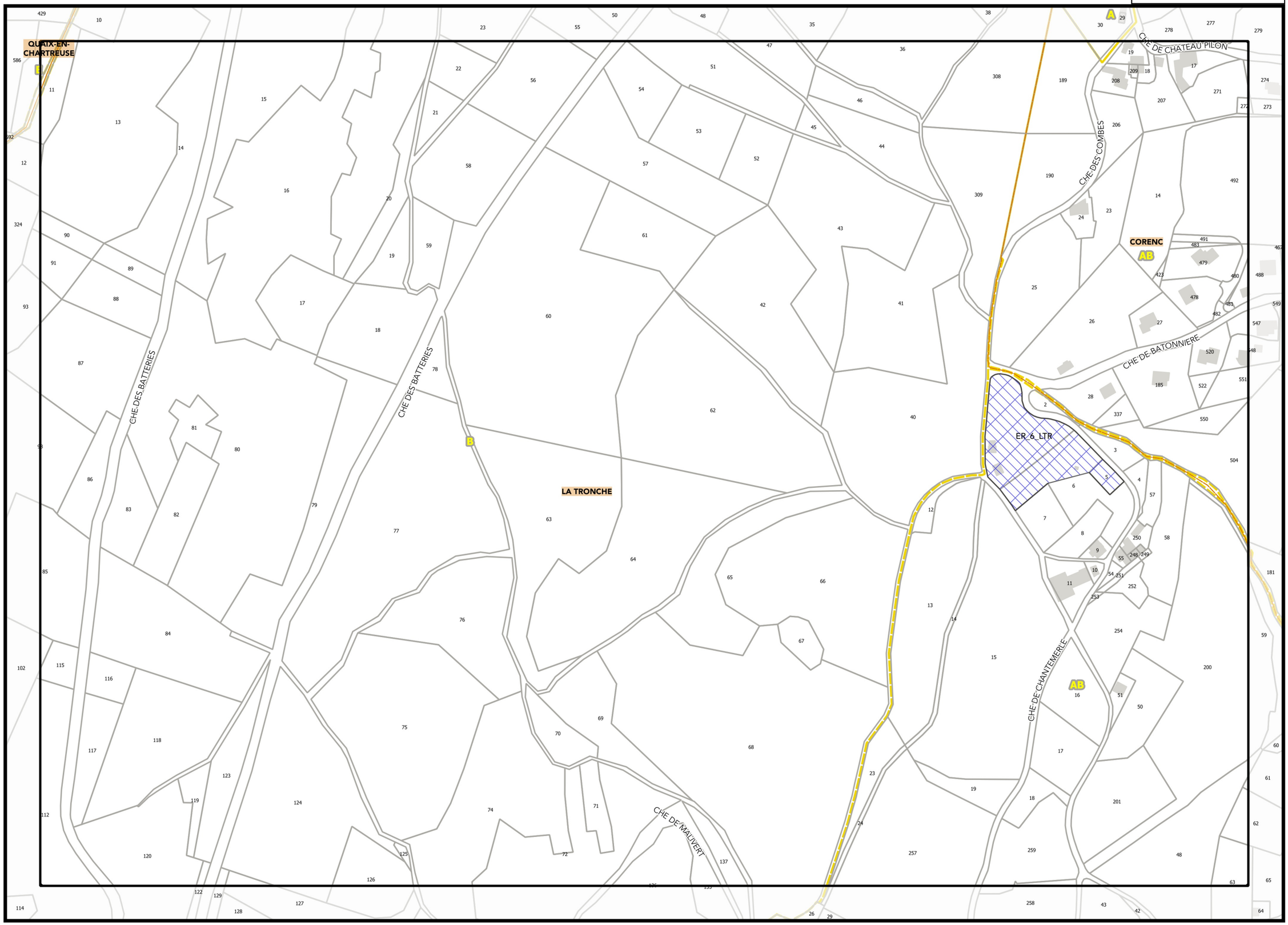

P18

R18

Q16

Q19

Légende: se référer aux premières pages de l'atlas

Sources :
@ DGFiP Cadastre 2020
@ DREAL Auvergne Rhône-Alpes

0 75 150 m

J_ATLAS DES EMPLACEMENTS RÉSERVÉS - TOME 1

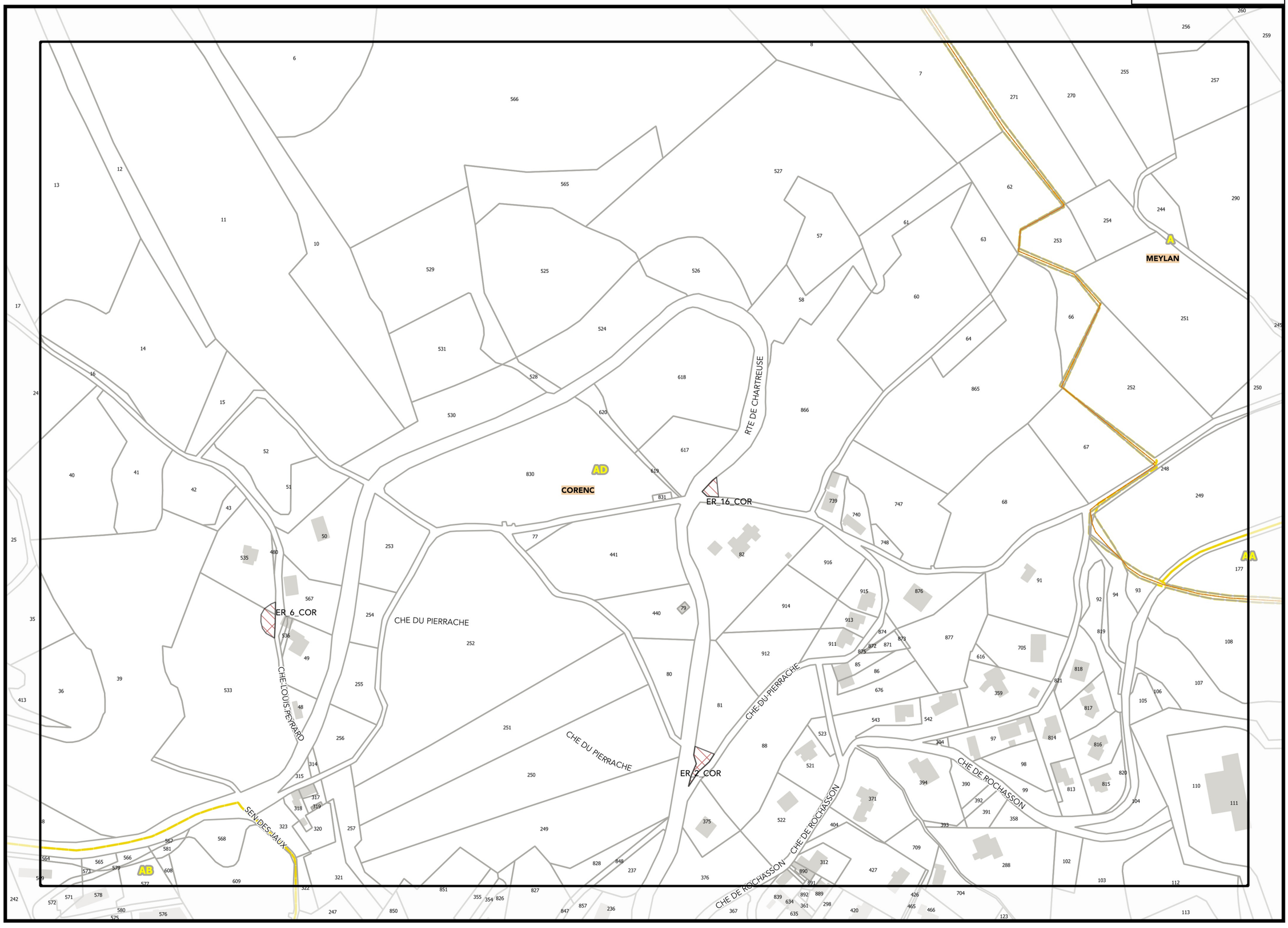

R18

T18

S19

REGLEMENT GRAPHIQUE

PLUi Plan Local d'Urbanisme intercommunal

Projet de modification n°1

J_ATLAS DES EMPLACEMENTS RÉSERVÉS - TOME 1

Légende: se référer aux premières pages de l'atlas

Sources :
@ DGFiP Cadastre 2020
@ DREAL Auvergne Rhône-Alpes

0 75 150 m

Planche n° T18

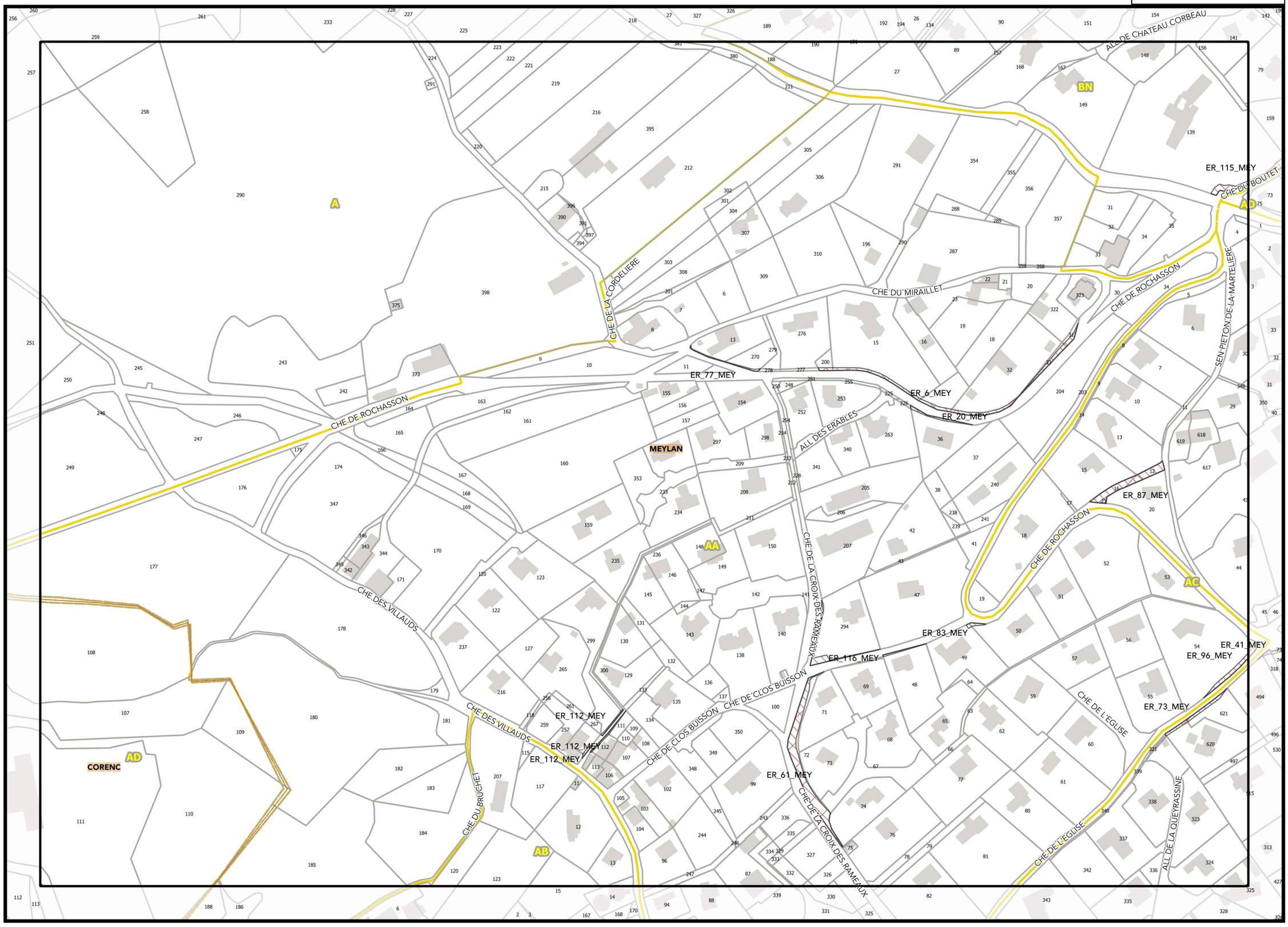

▲S18▲

▲U18▲

Projet de modification n°1

J_ATLAS DES EMPLACEMENTS RÉSERVÉS - TOME 1

▼T19▼

Légende: se référer aux premières pages de l'atlas

Sources :
@ DGFiP Cadastre 2020
@ DREAL Auvergne Rhône-Alpes

0 75 150 m

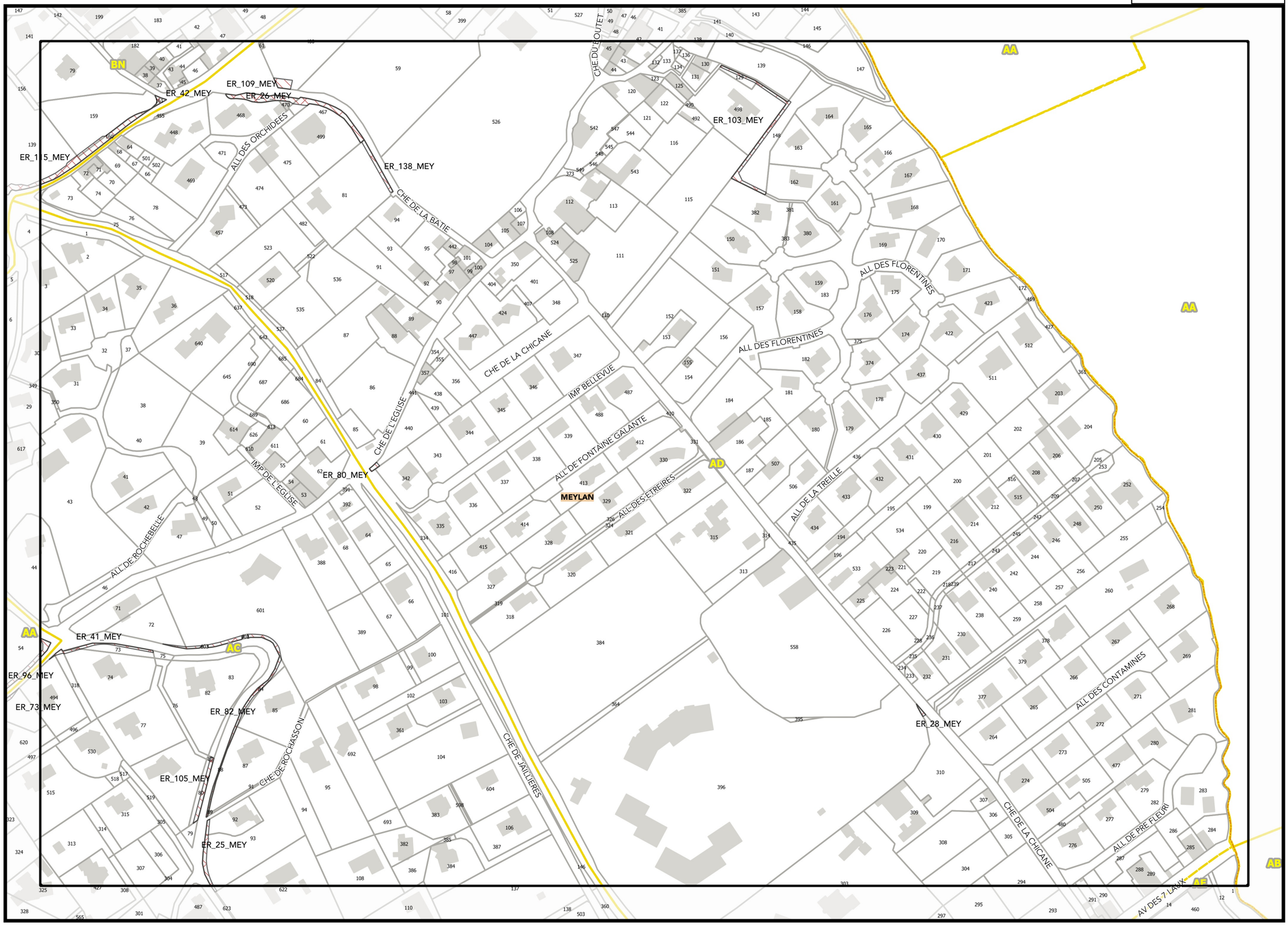

▲T18▲

▼U19▼

Légende: se référer aux premières pages de l'atlas

Sources :
@ DGFiP Cadastre 2020
@ DREAL Auvergne Rhône-Alpes

0 75 150 m

REGLEMENT GRAPHIQUE

PLUi Plan Local d'Urbanisme intercommunal

Projet de modification n°1

J_ATLAS DES EMPLACEMENTS RÉSERVÉS - TOME 1

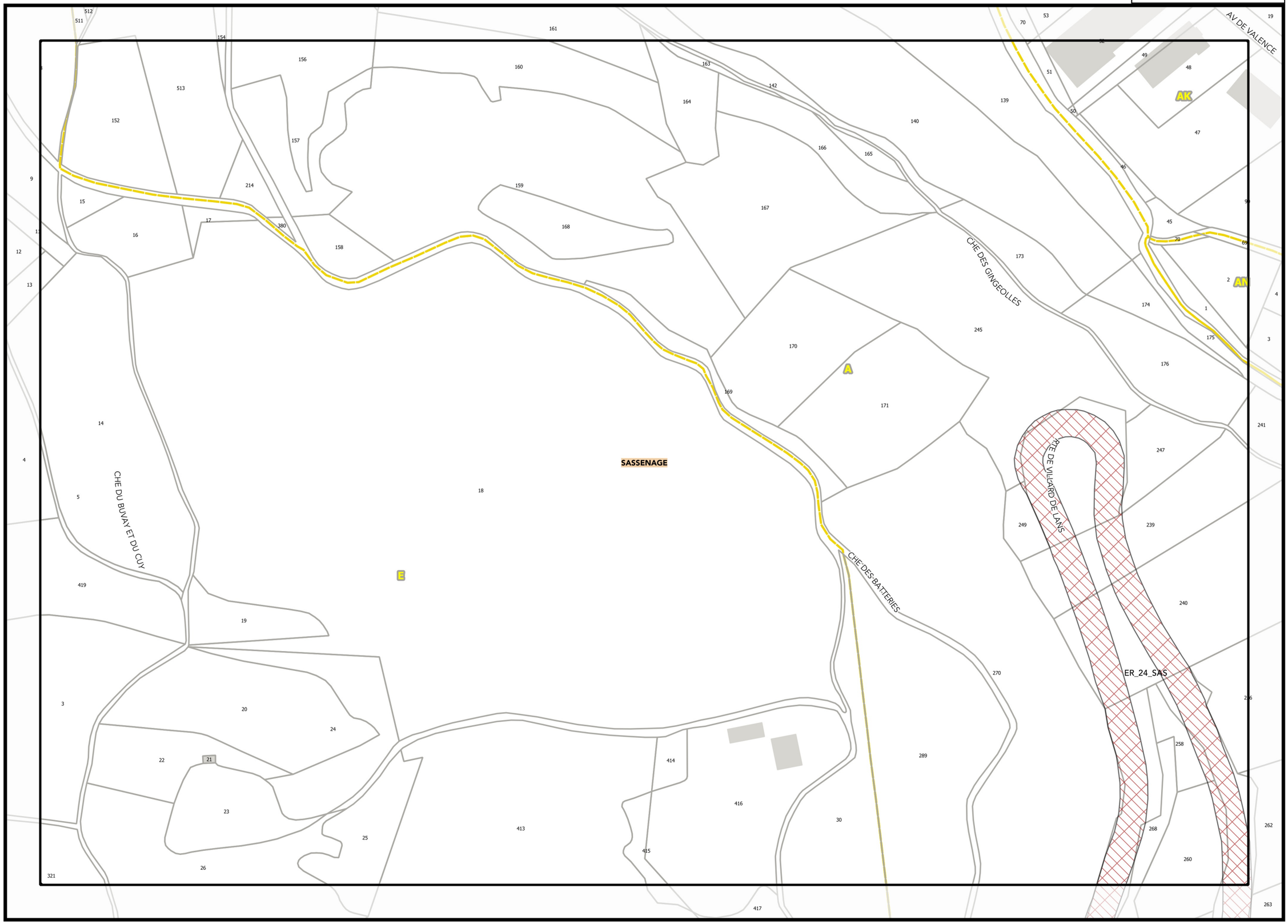

G19

I19

H20

Légende: se référer aux premières pages de l'atlas

Sources :
@ DGFiP Cadastre 2020
@ DREAL Auvergne Rhône-Alpes

0 75 150 m

REGLEMENT GRAPHIQUE

PLUi Plan Local d'Urbanisme intercommunal

Projet de modification n°1

J_ATLAS DES EMPLACEMENTS RÉSERVÉS - TOME 1

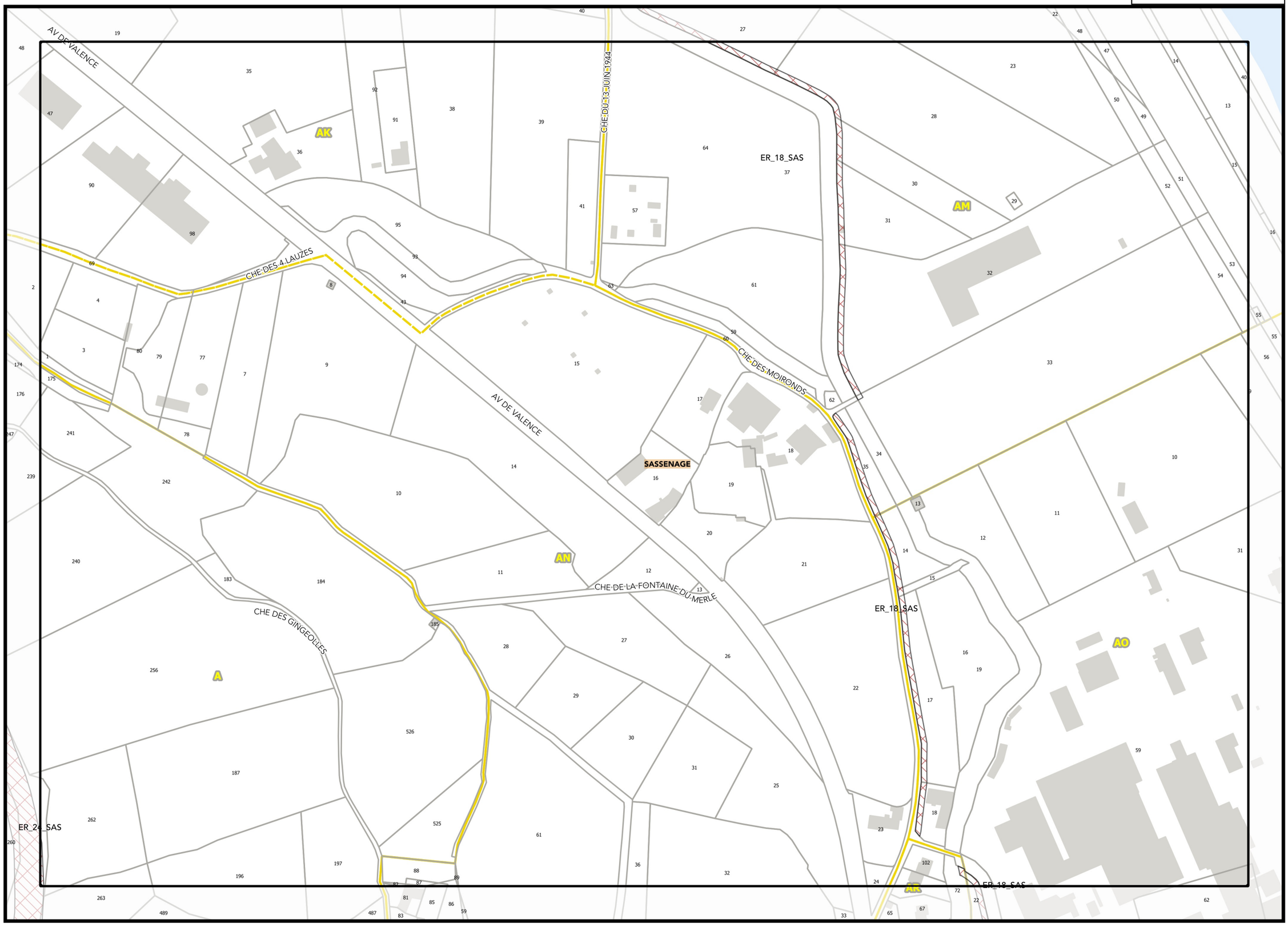

H19

J19

I20

Légende: se référer aux premières pages de l'atlas

Sources :
@ DGFiP Cadastre 2020
@ DREAL Auvergne Rhône-Alpes

0 75 150 m

REGLEMENT GRAPHIQUE

PLUi Plan Local d'Urbanisme intercommunal

Projet de modification n°1

J_ATLAS DES EMPLACEMENTS RÉSERVÉS - TOME 1

J18

Planche n° J19

I19

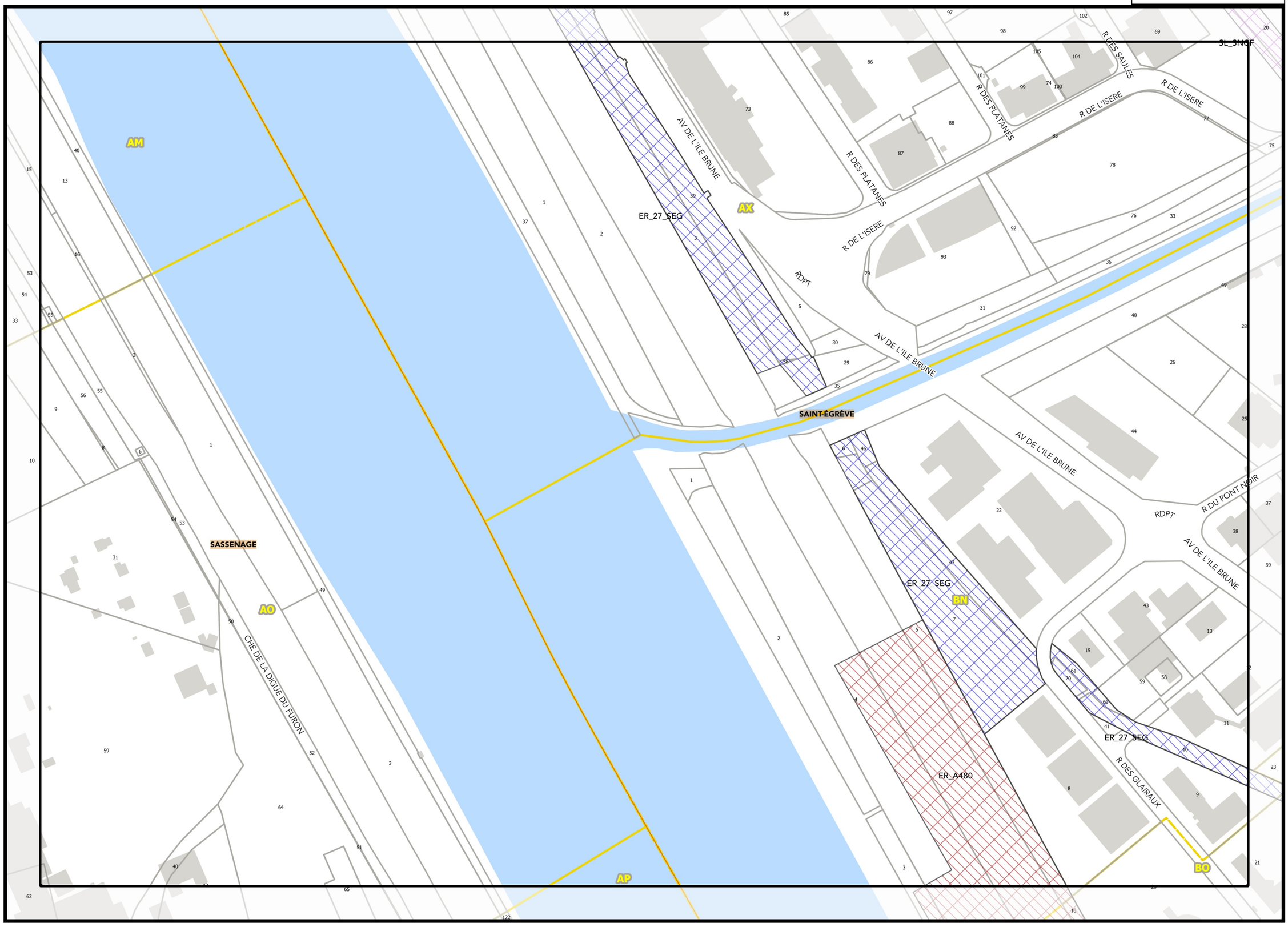

K19

J20

Légende: se référer aux premières pages de l'atlas

Sources :
@ DGFiP Cadastre 2020
@ DREAL Auvergne Rhône-Alpes

0 75 150 m

FLUI REGLEMENT GRAPHIQUE

Projet de modification n°1

J_ATLAS DES EMPLACEMENTS RÉSERVÉS - TOME 1

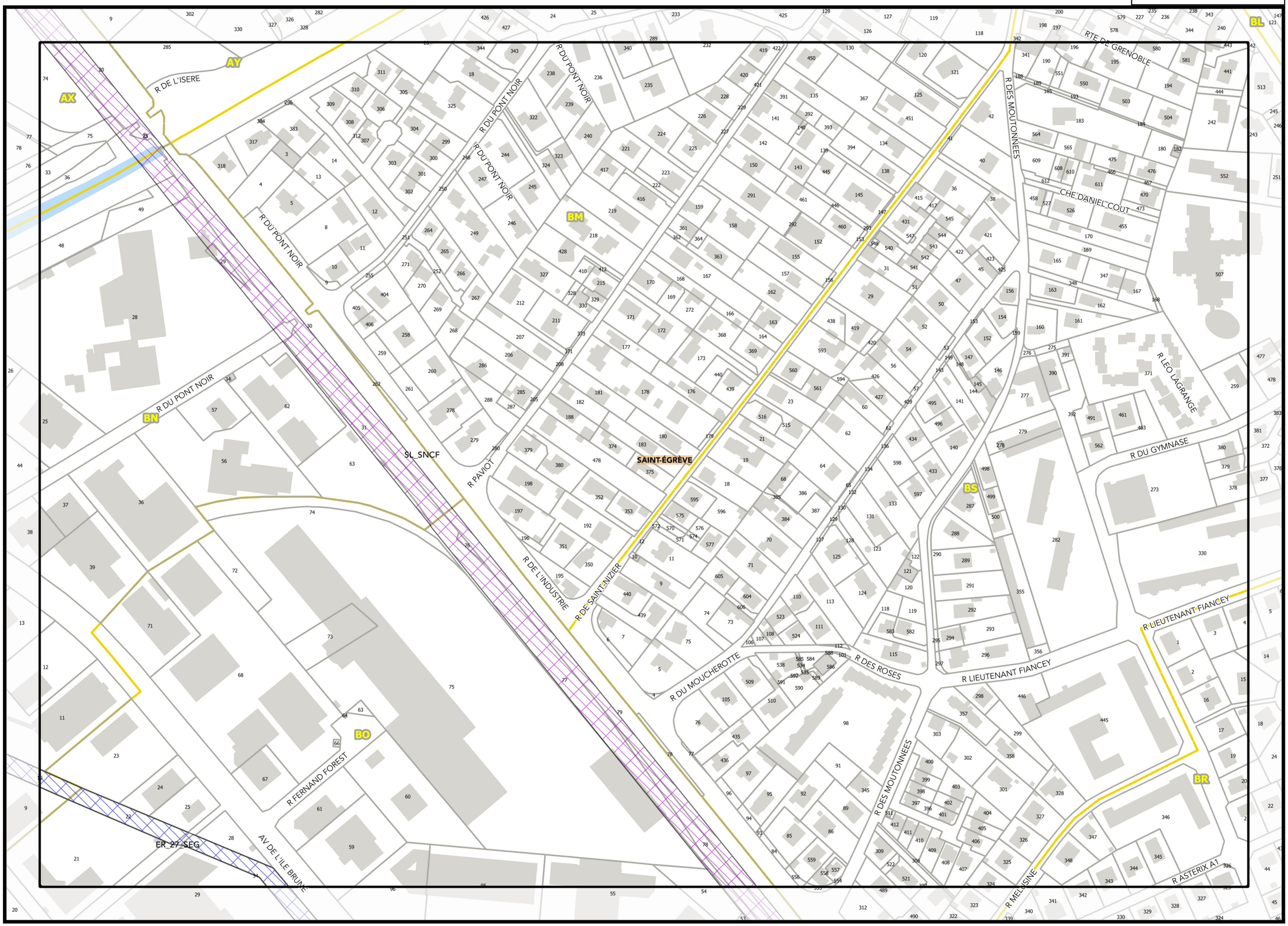

J19

L19

K20

Légende: se référer aux premières pages de l'atlas

Sources :
@ DGFiP Cadastre 2020
@ DREAL Auvergne Rhône-Alpes

0 75 150 m

REGLEMENT GRAPHIQUE

PLUi Plan Local d'Urbanisme intercommunal

Projet de modification n°1

J_ATLAS DES EMPLACEMENTS RÉSERVÉS - TOME 1

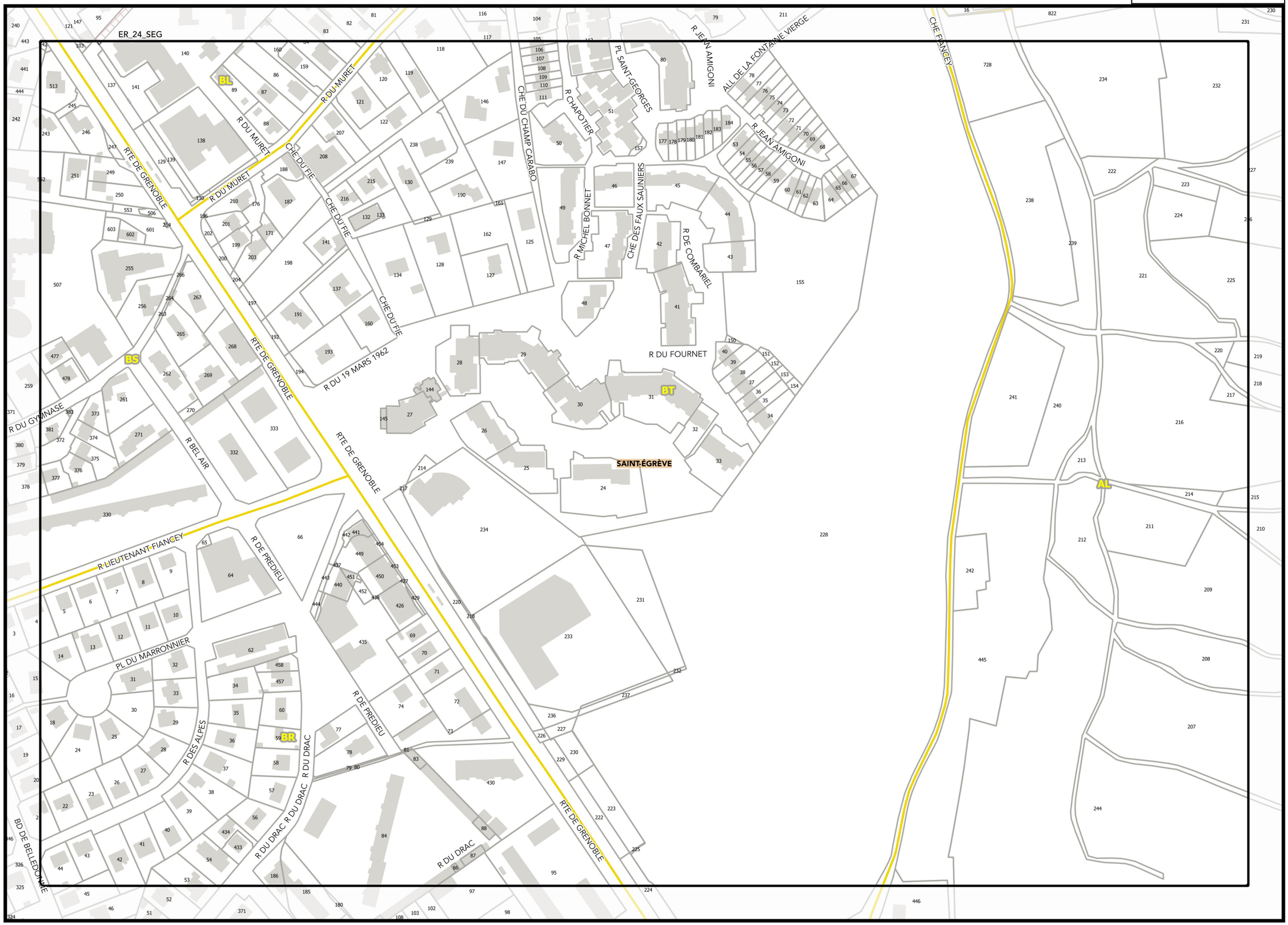

K19 — M19

L20

Légende: se référer aux premières pages de l'atlas

Sources :
@ DGFiP Cadastre 2020
@ DREAL Auvergne Rhône-Alpes

0 — 75 — 150 m

REGLEMENT GRAPHIQUE

PLUi Plan Local d'Urbanisme intercommunal

Projet de modification n°1

J_ATLAS DES EMPLACEMENTS RÉSERVÉS - TOME 1

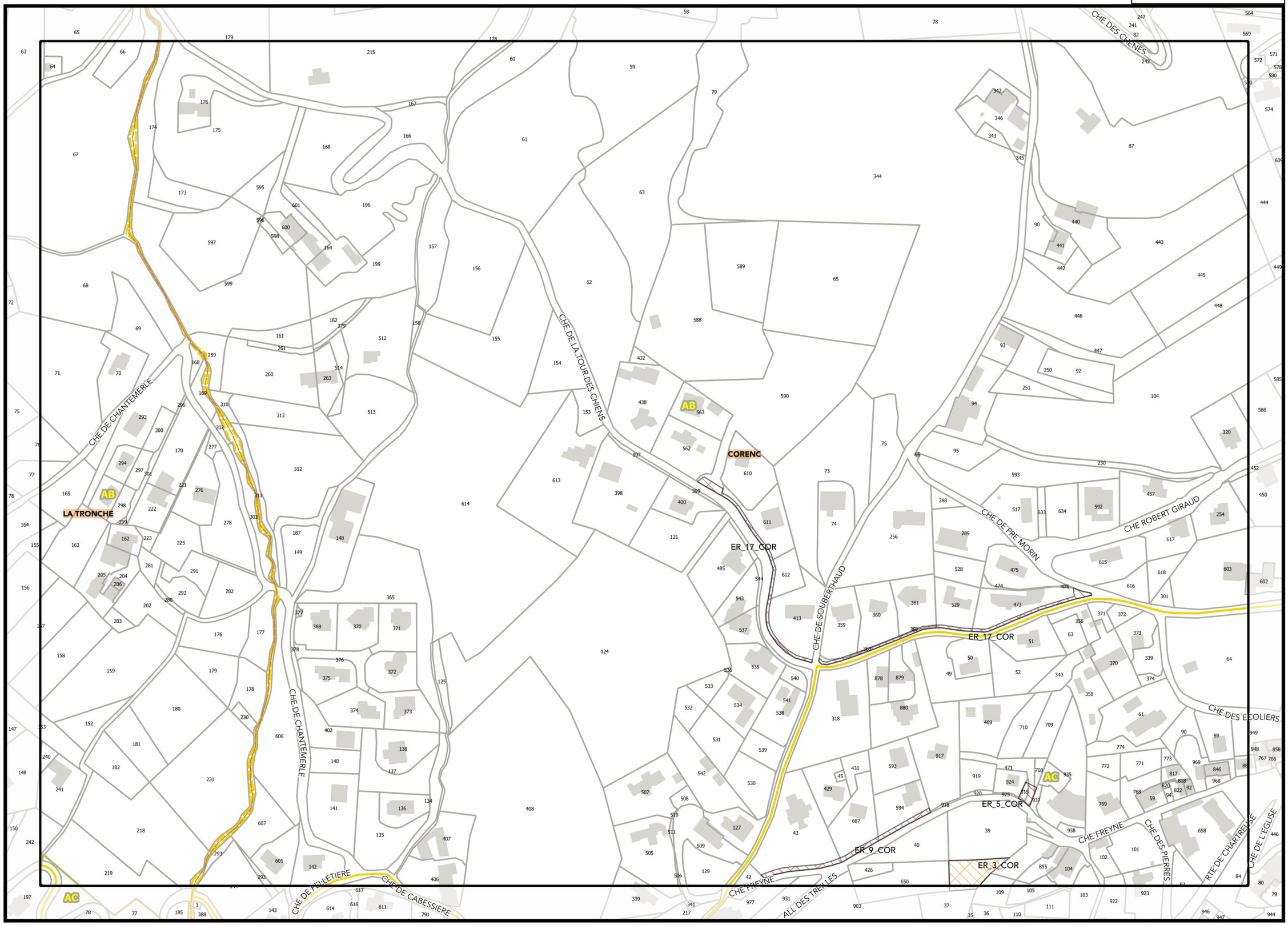

Q19

S19

R20

Légende: se référer aux premières pages de l'atlas

Sources :
@ DGFiP Cadastre 2020
@ DREAL Auvergne Rhône-Alpes

0 75 150 m

REGLEMENT GRAPHIQUE

PLUi Plan Local d'Urbanisme intercommunal

Projet de modification n°1

J_ATLAS DES EMPLACEMENTS RÉSERVÉS - TOME 1

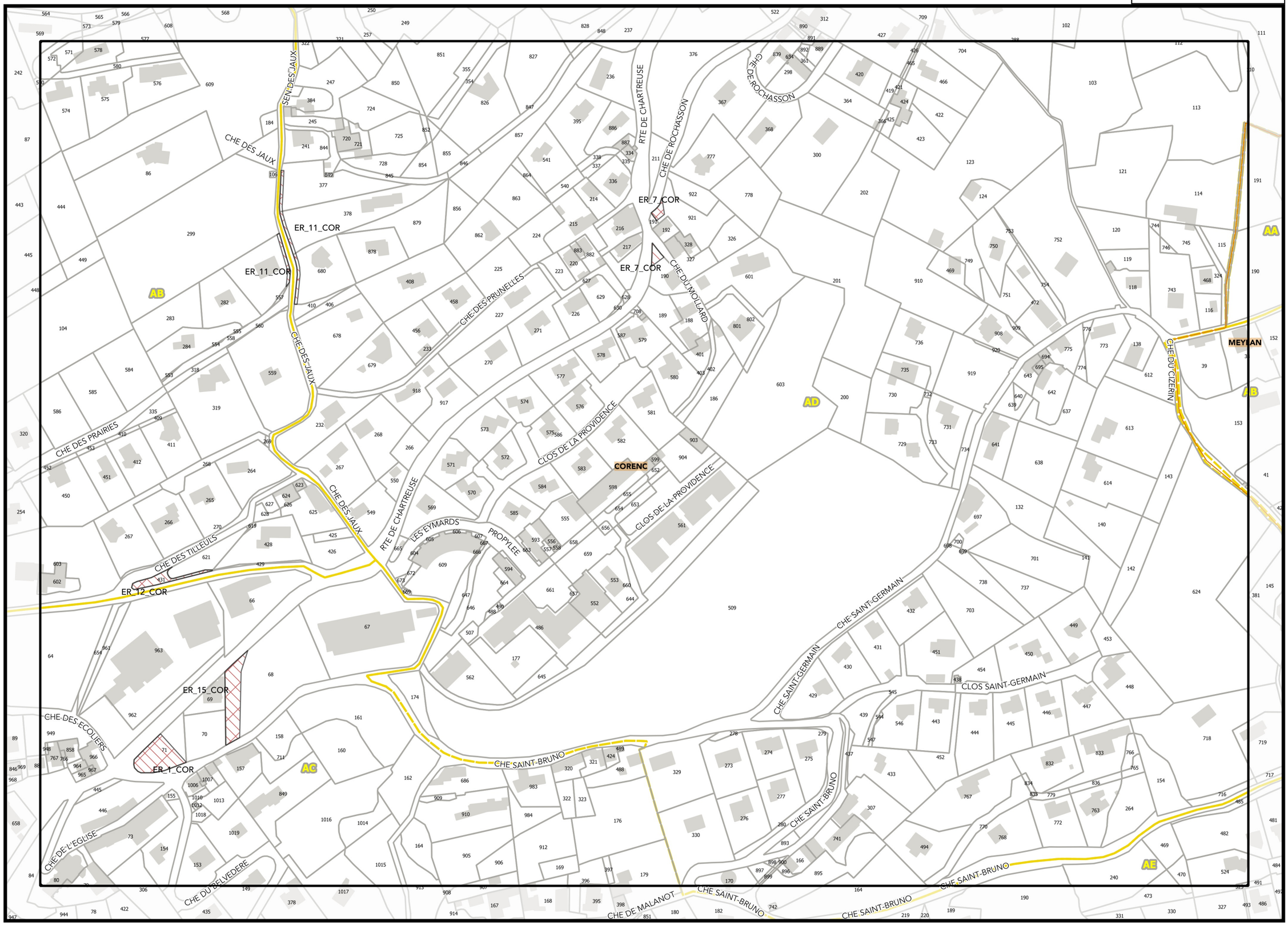

◀R19

◀T19

▼S20▼

Légende: se référer aux premières pages de l'atlas

Sources :
@ DGFiP Cadastre 2020
@ DREAL Auvergne Rhône-Alpes

0 75 150 m

REGLEMENT GRAPHIQUE

PLUi Plan Local d'Urbanisme intercommunal

Projet de modification n°1

J_ATLAS DES EMPLACEMENTS RÉSERVÉS - TOME 1

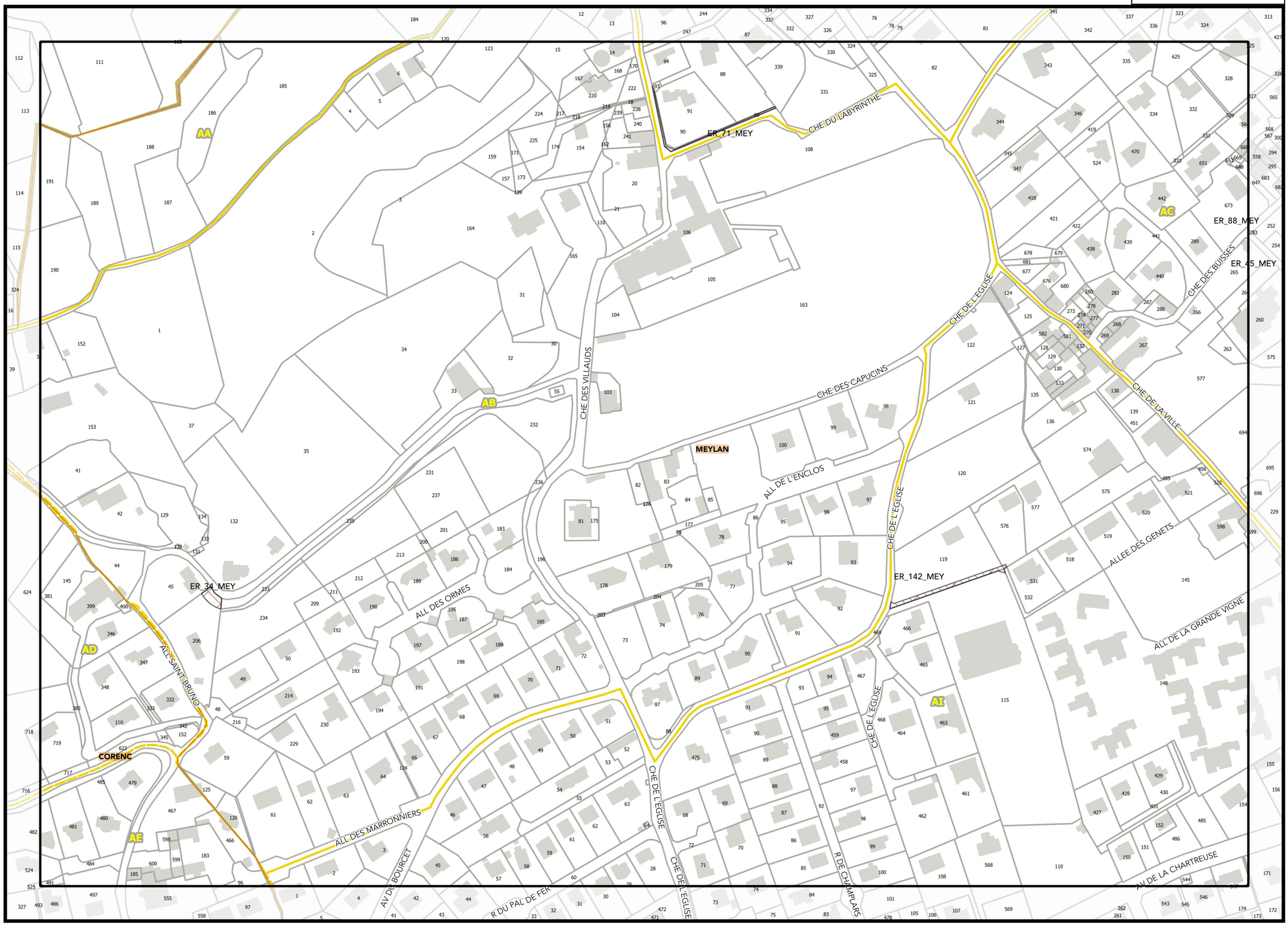

S19

U19

T20

Légende: se référer aux premières pages de l'atlas

Sources :
@ DGFiP Cadastre 2020
@ DREAL Auvergne Rhône-Alpes

0 75 150 m

REGLEMENT GRAPHIQUE

PLUi Plan Local d'Urbanisme intercommunal

Projet de modification n°1

J_ATLAS DES EMPLACEMENTS RÉSERVÉS - TOME 1

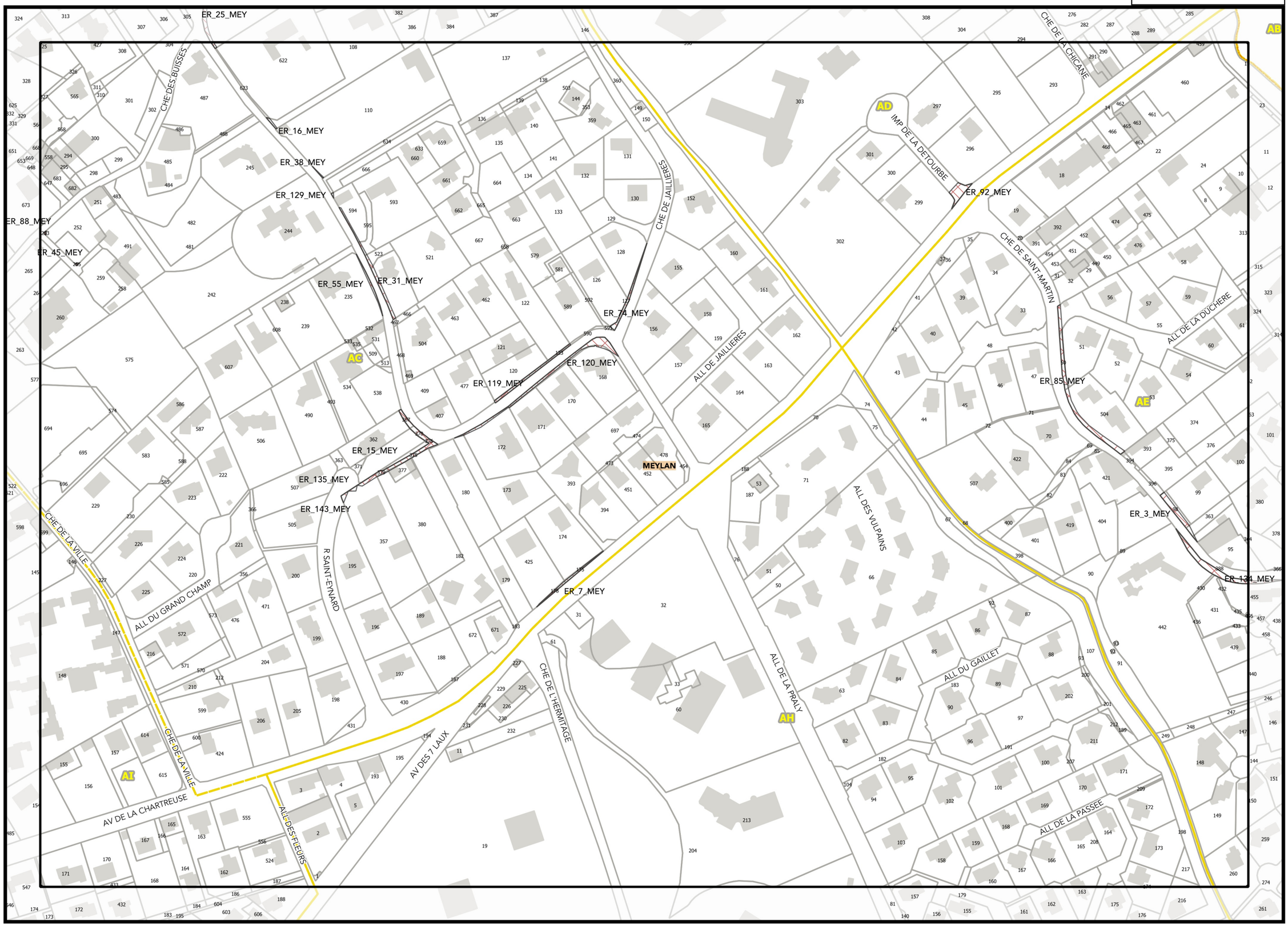

▲T19

▲V19

REGLEMENT GRAPHIQUE

PLUi Plan Local d'Urbanisme Intercommunal

Projet de modification n°1

J_ATLAS DES EMPLACEMENTS RÉSERVÉS - TOME 1

Légende: se référer aux premières pages de l'atlas

Sources :
@ DGFiP Cadastre 2020
@ DREAL Auvergne Rhône-Alpes

▼U20▼

0 75 150 m

Planche n° V19

REGLEMENT GRAPHIQUE

PLUi Plan Local d'Urbanisme intercommunal

Projet de modification n°1

J_ATLAS DES EMPLACEMENTS RÉSERVÉS - TOME 1

U19

V20

AD

AB

AN

AE

MEYLAN

AW

AO

AH

ER_134_MEY

ER_58_MEY

CHE DE SAINT-MARTIN

ALL DE L'OBIOU

ALL DE CHATEAUVIEUX

ALL DES CLEMATITES

ALL DE LA MAYNIERE

CHE DE BEAUSEJOUR

ALL DU GRAND DUC

ALL DES TONNELLES

ALL DES MOSCARIES

CHE DES CHARTREUX

Légende: se référer aux premières pages de l'atlas

Sources :
@ DGFiP Cadastre 2020
@ DREAL Auvergne Rhône-Alpes

0 75 150 m



F20

H20

REGLEMENT GRAPHIQUE

PLUi Plan Local d'Urbanisme intercommunal

Projet de modification n°1

J_ATLAS DES EMPLACEMENTS RÉSERVÉS - TOME 1

Légende: se référer aux premières pages de l'atlas

Sources :
@ DGFiP Cadastre 2020
@ DREAL Auvergne Rhône-Alpes

G21

0 75 150 m

Planche n° H20

REGLEMENT GRAPHIQUE

PLUi Plan Local d'Urbanisme intercommunal

Projet de modification n°1

CHE DU BUVAY ET DU CUY
RTE DE VILLARD DE LANS
CHE DE COMBE CORNE
CHE DES BATTERIES
R DU VERCORS
ART DU VERCORS
CHE DE LA CROIX DE FER
CHE DE LA ROCHETTE
R DES CHENES
CHE DU PETIT BOIS
CHE DU GLAPIER
R DES PARCS
SASSENAGE
ER_24_SAS
ER_14_SAS
ER_19_SAS
A
E
BL
BM

Légende: se référer aux premières pages de l'atlas

Sources :
@ DGFiP Cadastre 2020
@ DREAL Auvergne Rhône-Alpes

0 75 150 m

J_ATLAS DES EMPLACEMENTS RÉSERVÉS - TOME 1

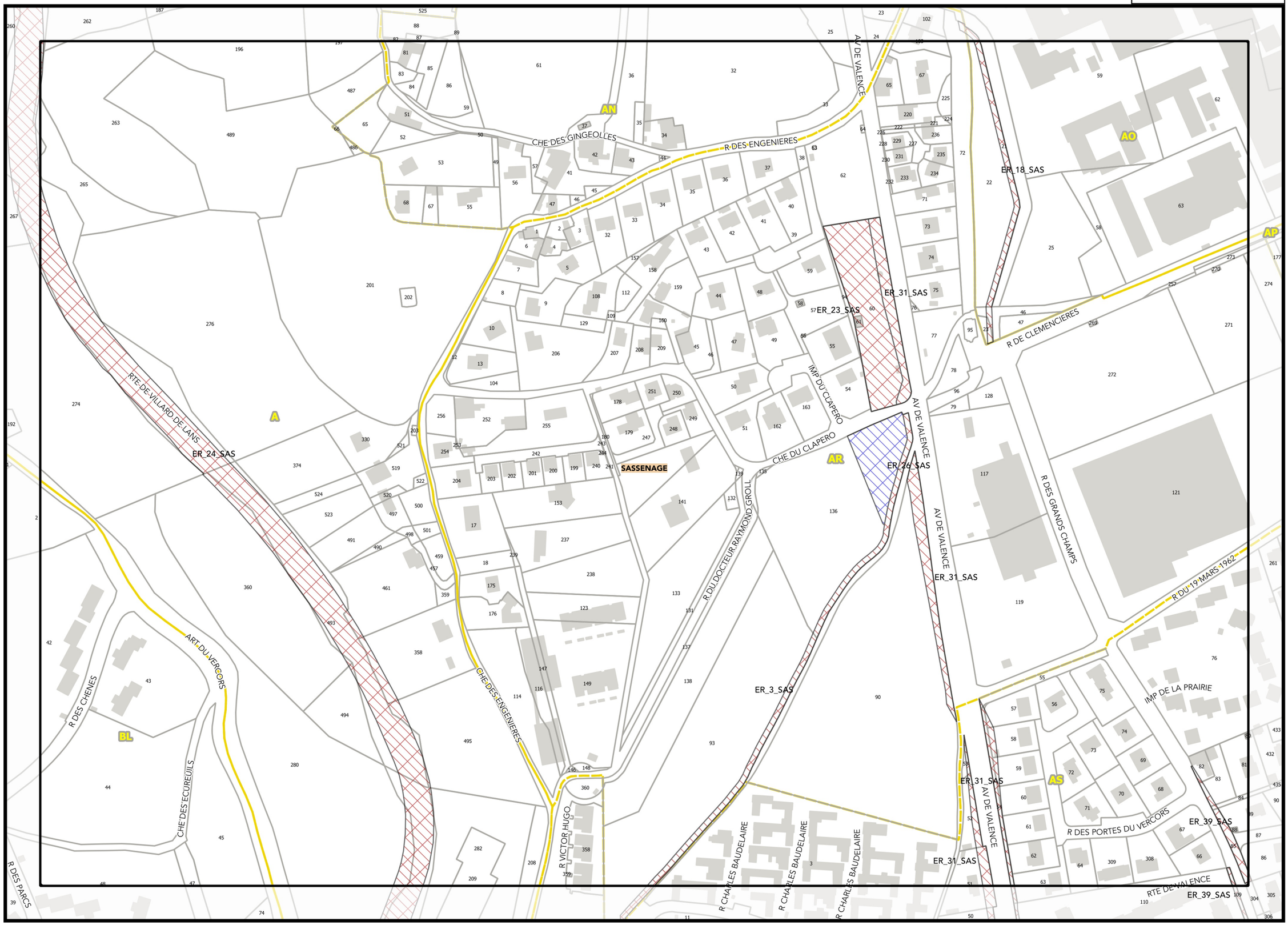

H20

J20

I21

Légende: se référer aux premières pages de l'atlas

Sources :
@ DGFiP Cadastre 2020
@ DREAL Auvergne Rhône-Alpes

0 75 150 m

REGLEMENT GRAPHIQUE

PLUi Plan Local d'Urbanisme intercommunal

Projet de modification n°1

J_ATLAS DES EMPLACEMENTS RÉSERVÉS - TOME 1

Projet de modification n°1

AO
BN
AR
AP
AS
AT
BO
BP

SAINT-ÉGRÈVE
SASSENAGE

ER_A480
ER_1_SAS
ER_5_SAS
ER_6_SAS
ER_39_SAS

R DE CLEMENCIERES
R DU 19 MARS 1962
R DES PRIMEVERES
R VAUCANSON
CHE DE ROLLANDIERE
ALL DES LYS
IMP DES OLIVIERS
R DES GLAPEAUX

Légende: se référer aux premières pages de l'atlas

Sources :
@ DGFiP Cadastre 2020
@ DREAL Auvergne Rhône-Alpes

J21

0 75 150 m

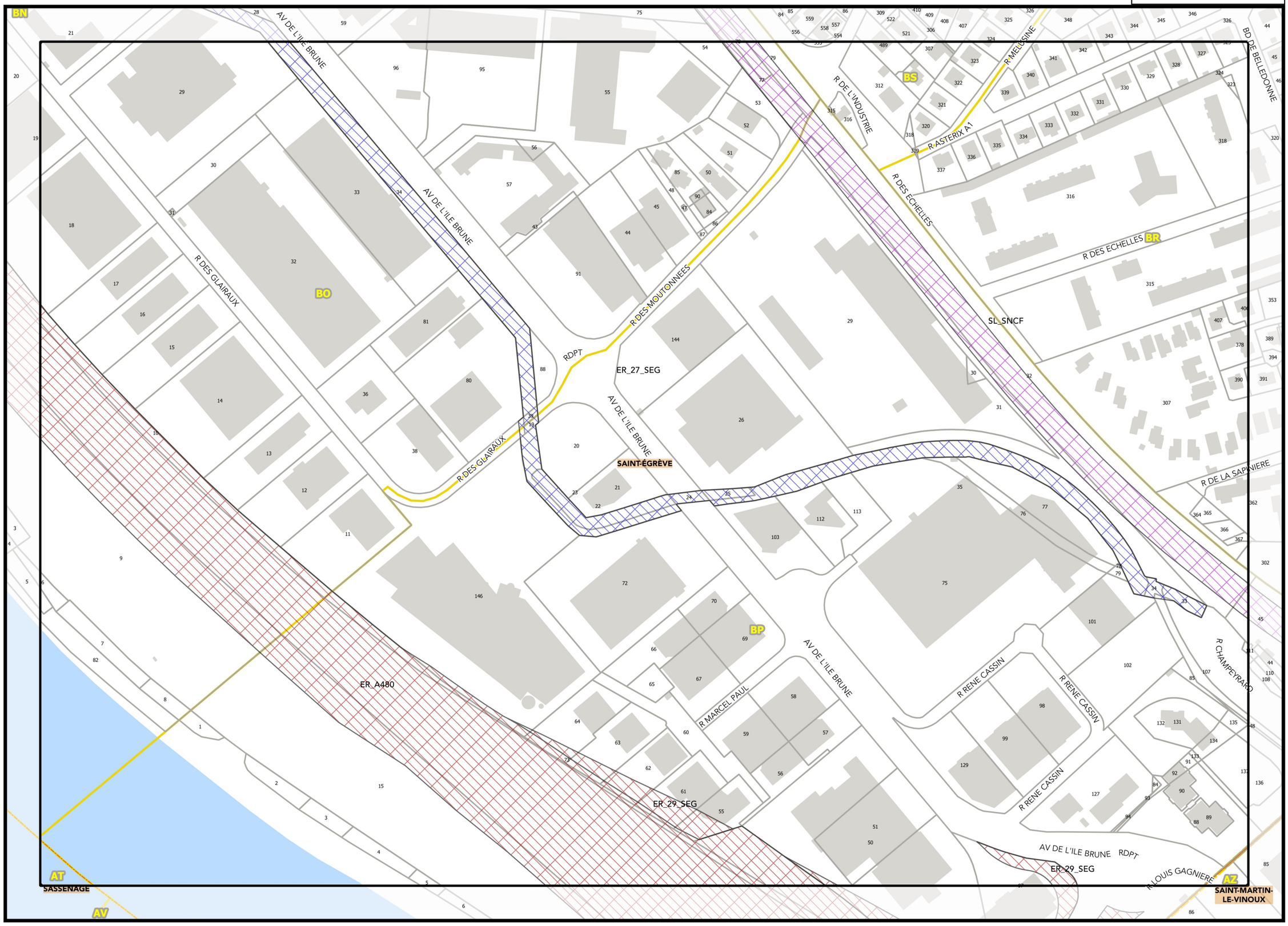

▲J20▲

▲L20▲

Légende: se référer aux premières pages de l'atlas

Sources :
@ DGFiP Cadastre 2020
@ DREAL Auvergne Rhône-Alpes

▼K21▼

0 75 150 m

REGLEMENT GRAPHIQUE

PLUi Plan Local d'Urbanisme intercommunal

Projet de modification n°1

J_ATLAS DES EMPLACEMENTS RÉSERVÉS - TOME 1

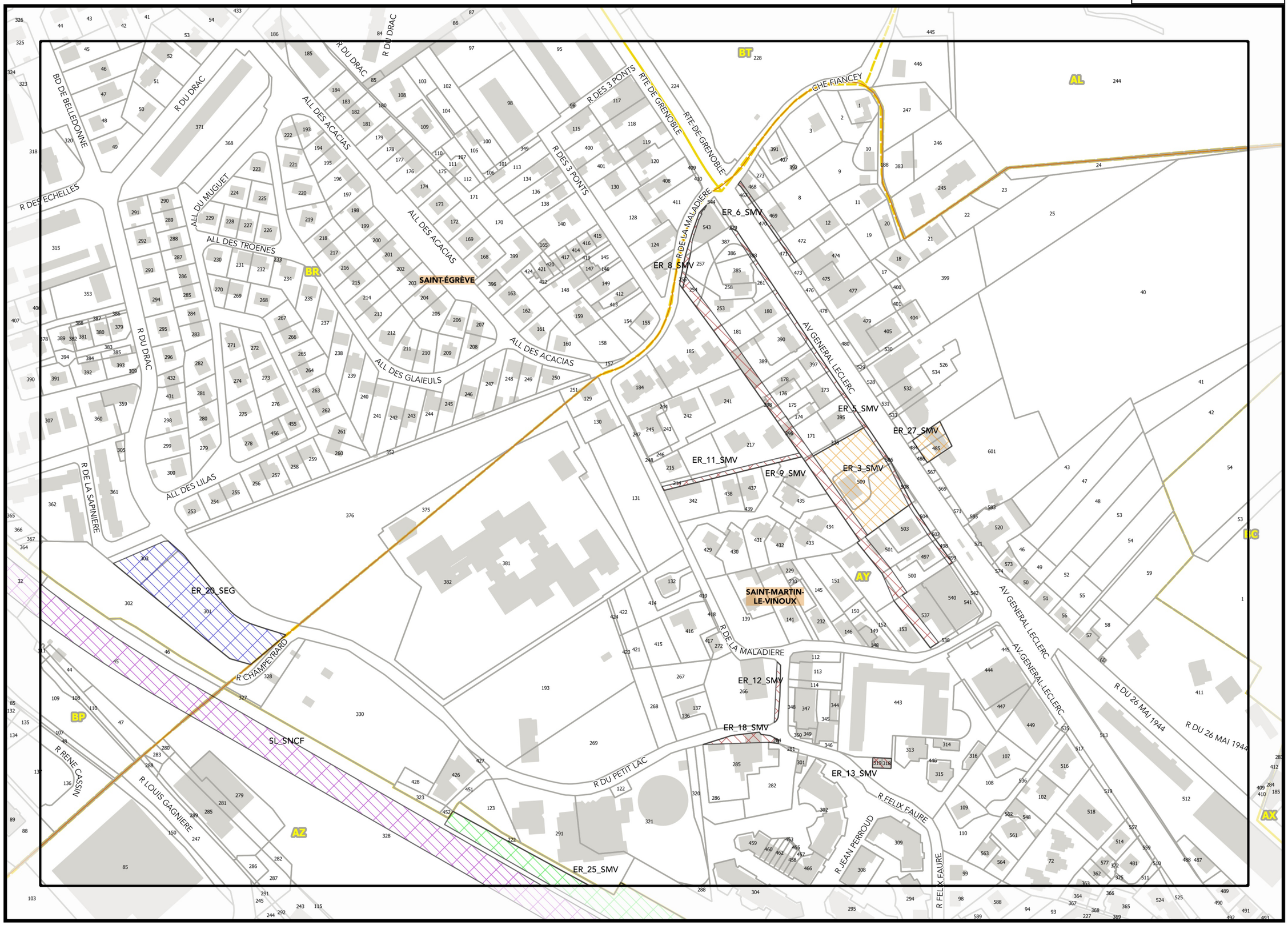

◀K20◀

▶M20▶

REGLEMENT GRAPHIQUE

PLUi

Projet de modification n°1

J_ATLAS DES EMPLACEMENTS RÉSERVÉS - TOME 1

Légende: se référer aux premières pages de l'atlas

Sources :
@ DGFiP Cadastre 2020
@ DREAL Auvergne Rhône-Alpes

▼L21▼

0 75 150 m

Planche n° O20

REGLEMENT GRAPHIQUE

PLUi Plan Local d'Urbanisme intercommunal

Projet de modification n°1

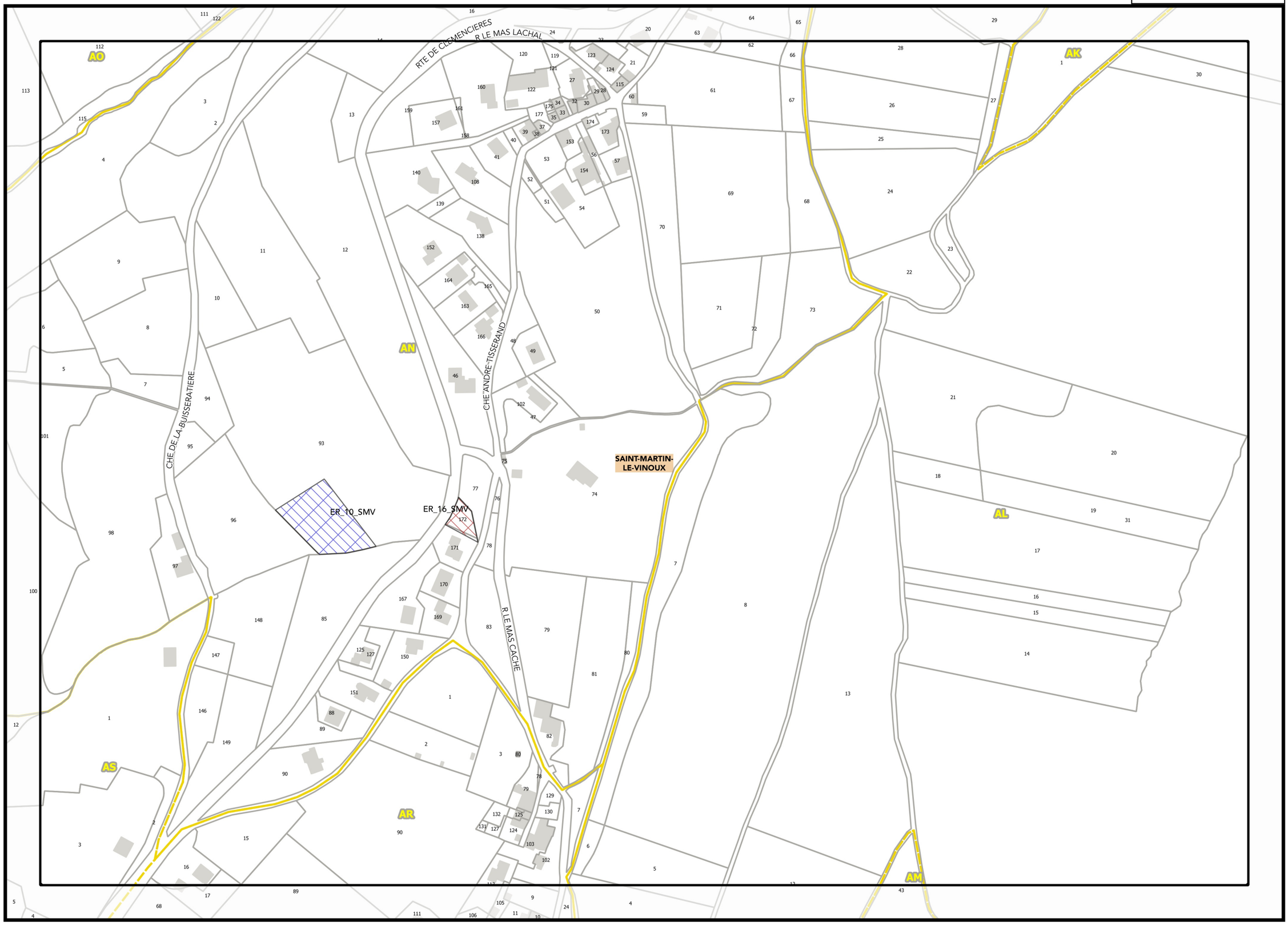

▲N20▲

▲P20▲

Légende: se référer aux premières pages de l'atlas

Sources :
@ DGFiP Cadastre 2020
@ DREAL Auvergne Rhône-Alpes

0 75 150 m

J_ATLAS DES EMPLACEMENTS RÉSERVÉS - TOME 1

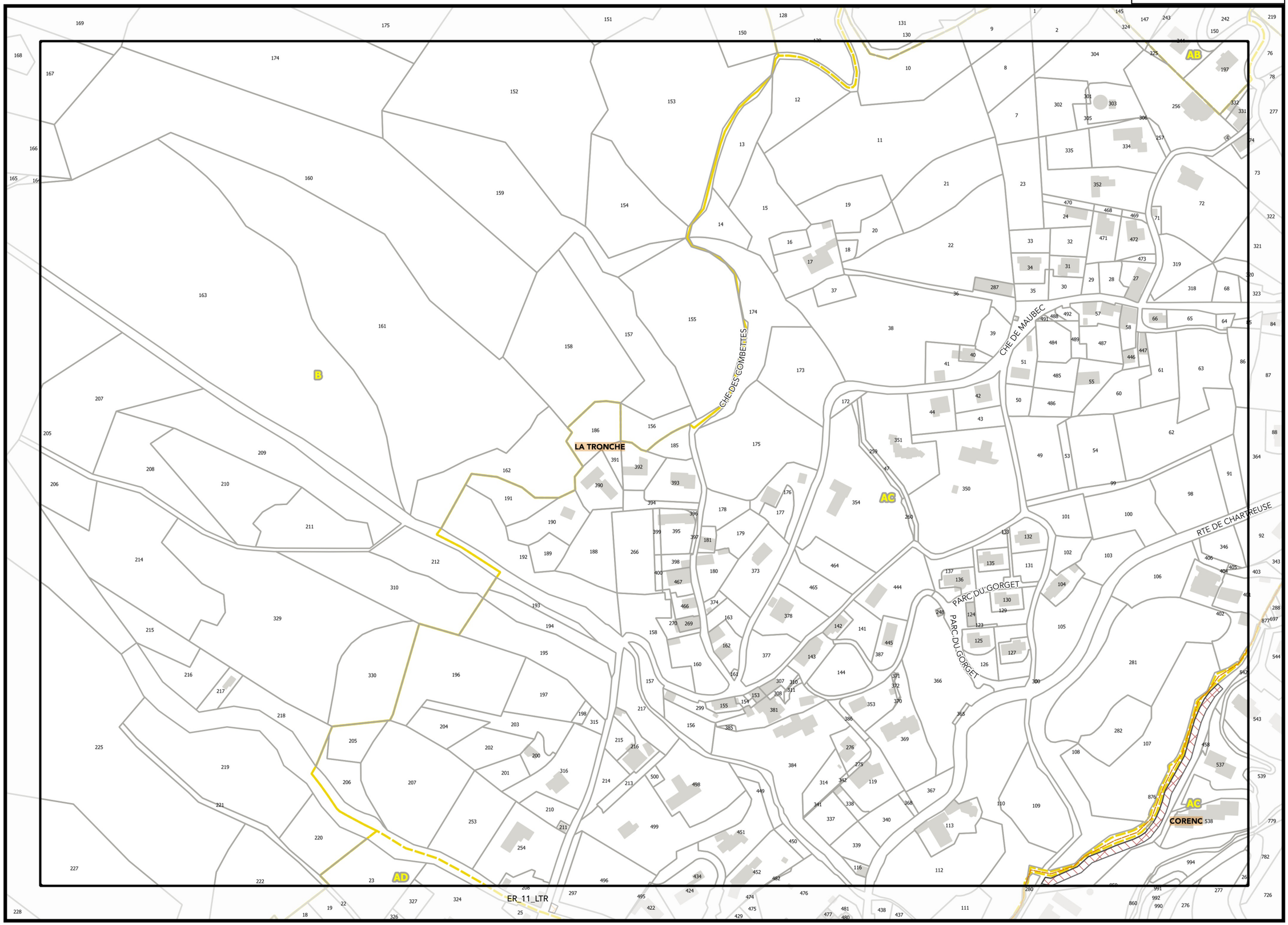

▲P20▲

▲R20▲

REGLEMENT GRAPHIQUE

PLUi Plan Local d'Urbanisme intercommunal

Projet de modification n°1

J_ATLAS DES EMPLACEMENTS RÉSERVÉS - TOME 1

Légende: se référer aux premières pages de l'atlas

Sources :
@ DGFiP Cadastre 2020
@ DREAL Auvergne Rhône-Alpes

▼Q21▼

0 75 150 m

Planche n° R20

REGLEMENT GRAPHIQUE

PLUi Plan Local d'Urbanisme intercommunal

Projet de modification n°1

◀Q20

S20▶

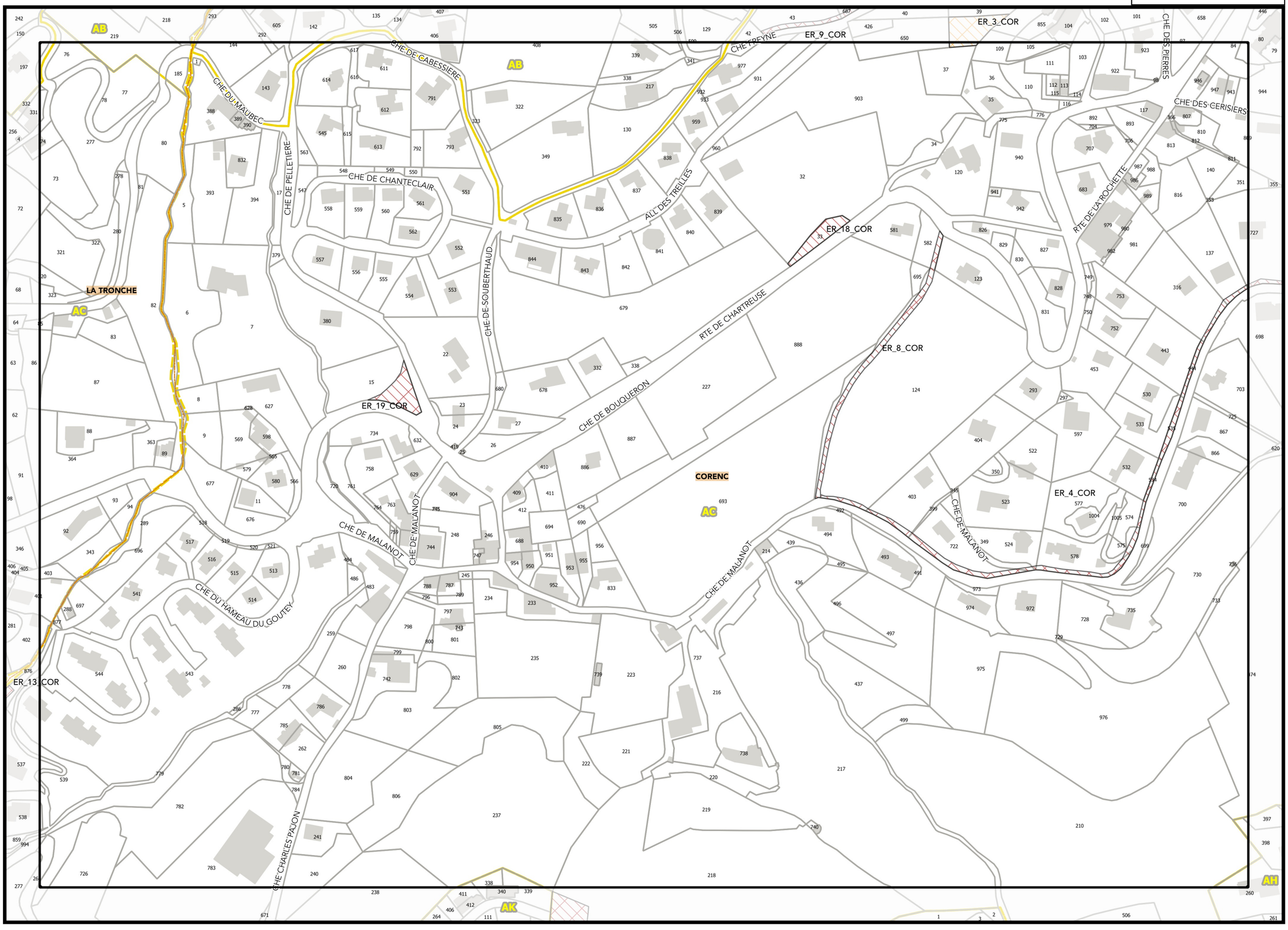

Légende: se référer aux premières pages de l'atlas

Sources :
@ DGFiP Cadastre 2020
@ DREAL Auvergne Rhône-Aux

▼R21▼

0 75 150 m

J_ATLAS DES EMPLACEMENTS RÉSERVÉS - TOME 1

◀R20▲

▲T20▶

CHE DU BELVEDERE
CHE DES CERISIERS
CHE DE MALANOT
CHE SAINT-BRUNO
AV DE LA FOY
ALL DES HETRES
AV HECTOR BERLIOZ
AV EDOUARD BRANLY
AV LOUIS BONNET EYMARD
AV DE L'EYGALA
ALL DES MESANGES
CHE DES BUCLOS
IMP DES SAYETTES
CHE DES OISEAUX
CHE DE LA REVIREE
ALL DES GRILLONS
ER_4_COR
ER_14_COR
CORENC
MEYLAN
AC
AD
AE
AH
AK
AL

Légende: se référer aux premières pages de l'atlas

Sources :
@ DGFiP Cadastre 2020
@ DREAL Auvergne Rhône-Alpes

▼S21▼

0 75 150 m

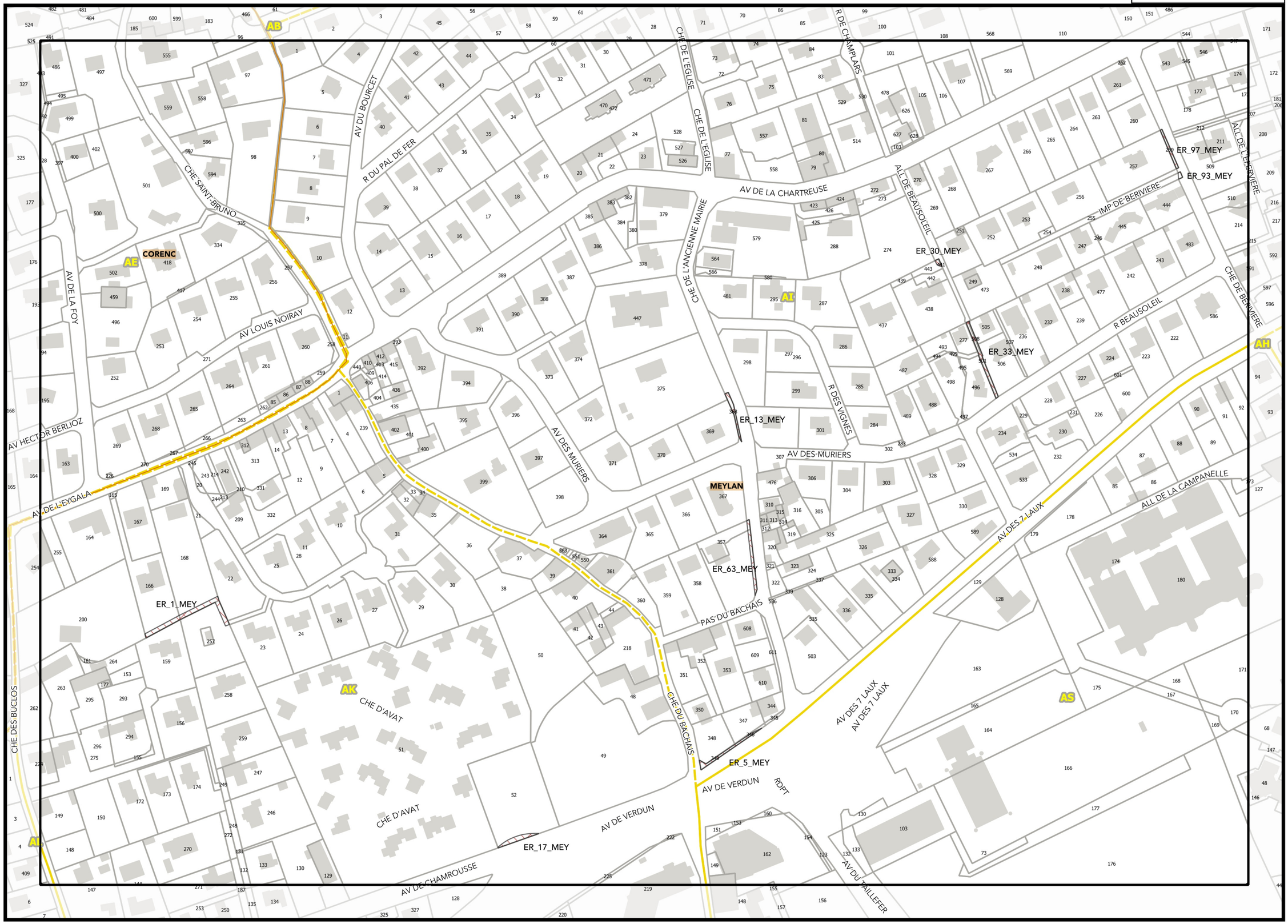

▲S20▲

▲U20▲

REGLEMENT GRAPHIQUE

PLUi Plan Local d'Urbanisme intercommunal

Projet de modification n°1

J_ATLAS DES EMPLACEMENTS RÉSERVÉS - TOME 1

Légende: se référer aux premières pages de l'atlas

Sources :
@ DGFiP Cadastre 2020
@ DREAL Auvergne Rhône-Alpes

0 75 150 m

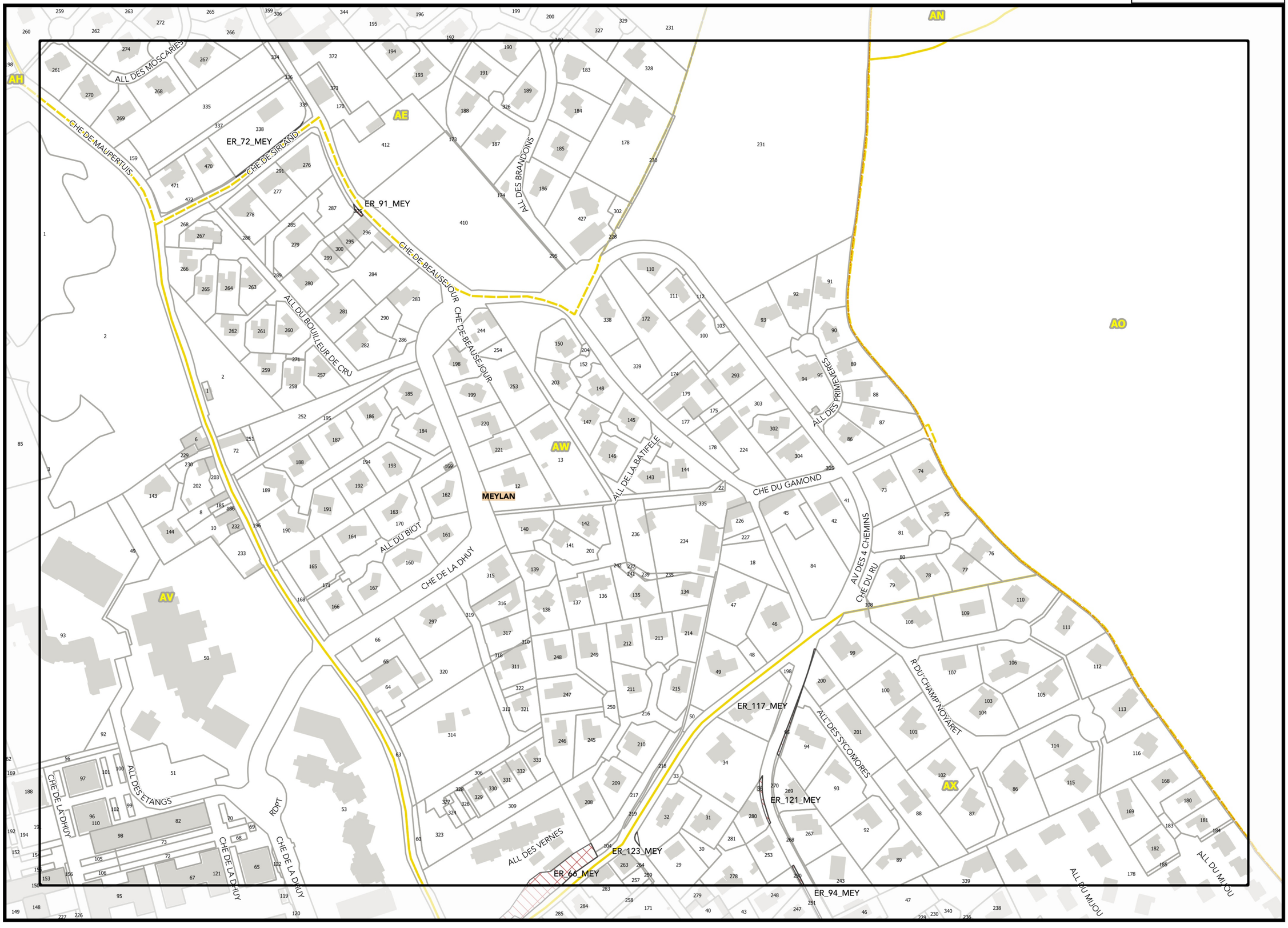

▲U20▲

▲W20▲

Légende: se référer aux premières pages de l'atlas

Sources :
@ DGFiP Cadastre 2020
@ DREAL Auvergne Rhône-Alpes

▼V21▼

0 75 150 m

REGLEMENT GRAPHIQUE

PLUi Plan Local d'Urbanisme intercommunal

Projet de modification n°1

J_ATLAS DES EMPLACEMENTS RÉSERVÉS - TOME 1

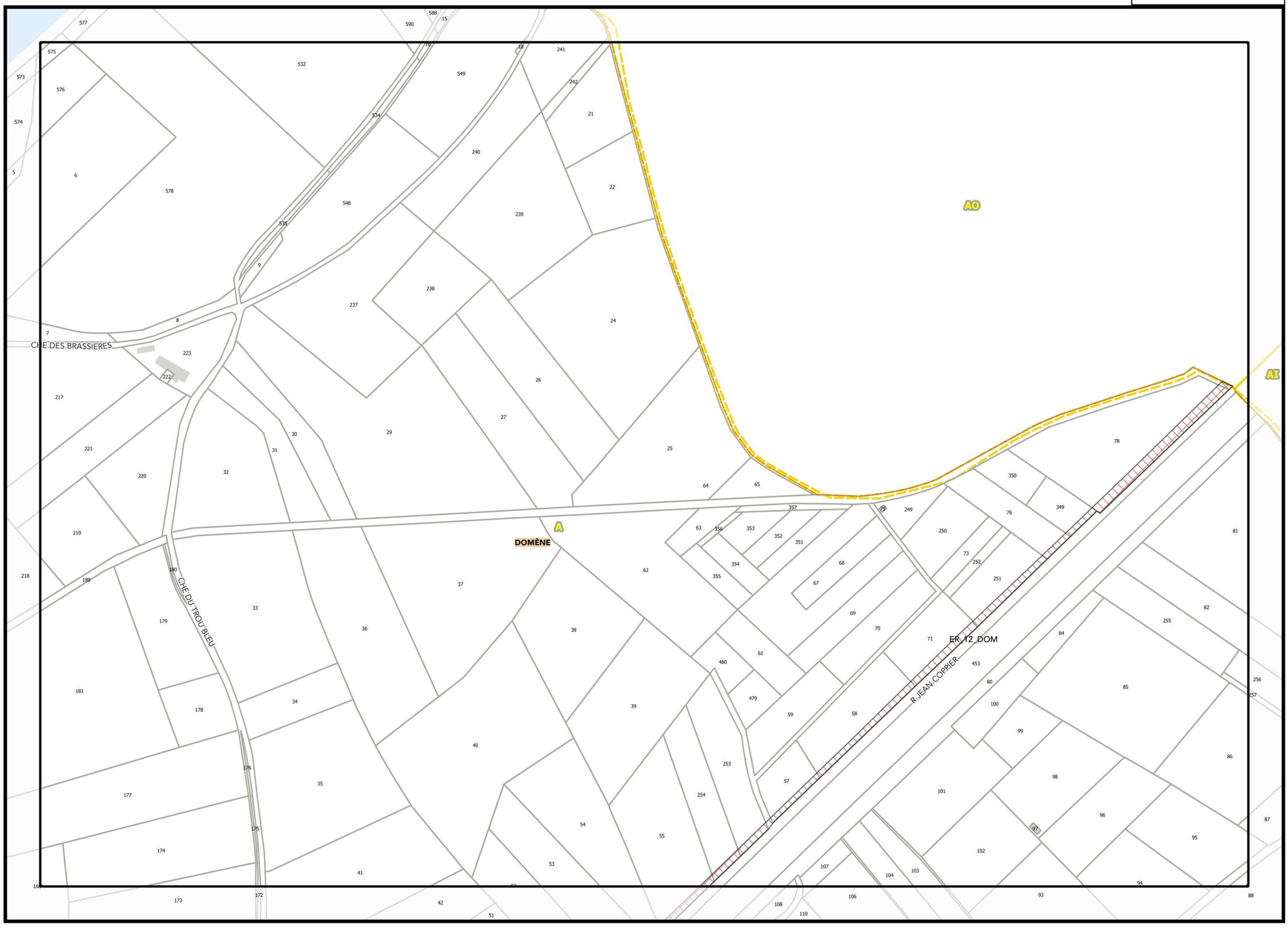

▲Y20▲

▲Z21▲

▼Z21▼

Légende: se référer aux premières pages de l'atlas

Sources :
@ DGFiP Cadastre 2020
@ DREAL Auvergne Rhône-Alpes

0 75 150 m



F21

H21

G22

Légende: se référer aux premières pages de l'atlas

Sources :
@ DGFiP Cadastre 2020
@ DREAL Auvergne Rhône-Alpes

0 75 150 m

REGLEMENT GRAPHIQUE

PLUi Plan Local d'Urbanisme intercommunal

Projet de modification n°1

J_ATLAS DES EMPLACEMENTS RÉSERVÉS - TOME 1

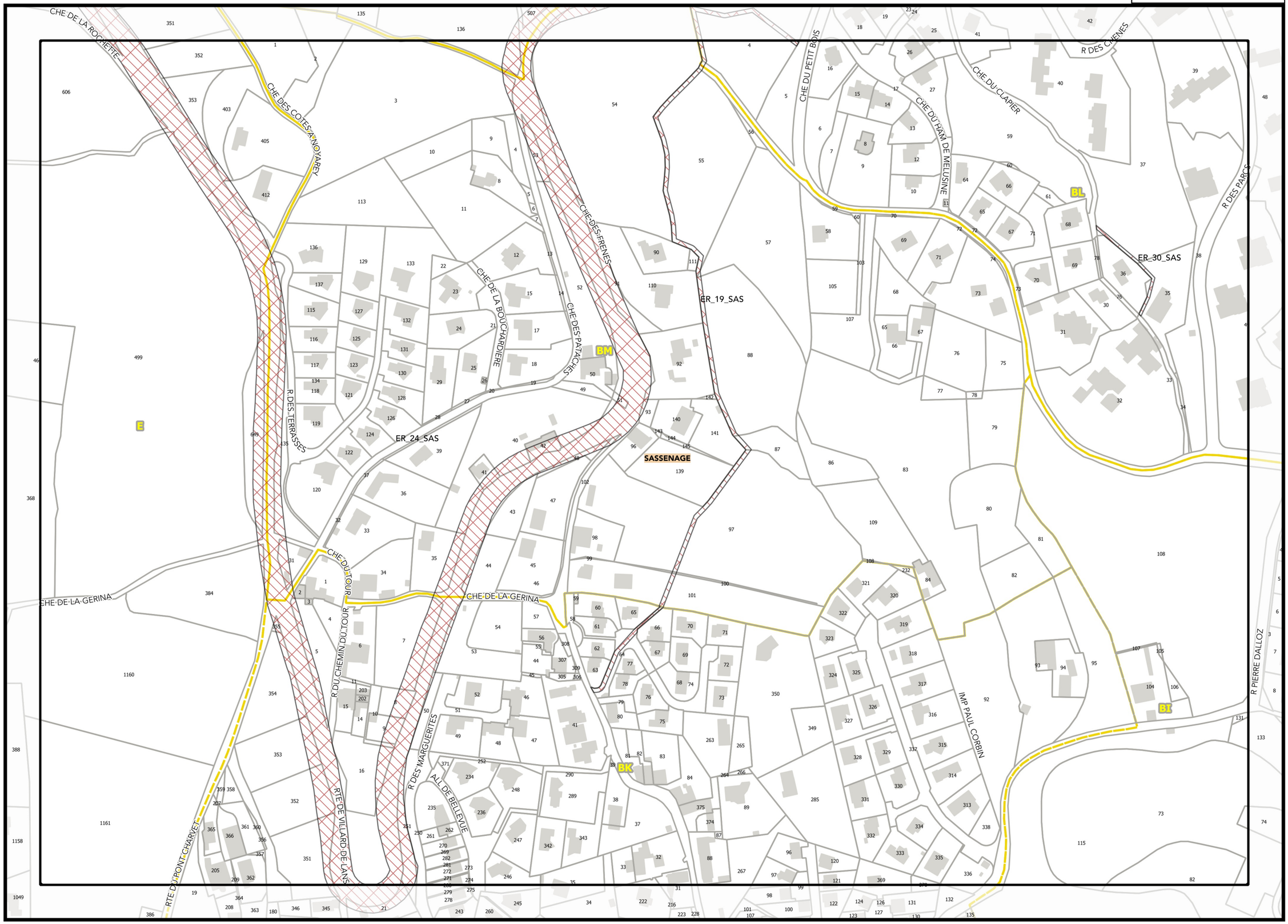

G21

I21

H22

Légende: se référer aux premières pages de l'atlas

Sources :
@ DGFiP Cadastre 2020
@ DREAL Auvergne Rhône-Alpes

0 75 150 m

REGLEMENT GRAPHIQUE

PLUi Plan Local d'Urbanisme intercommunal

Projet de modification n°1

J_ATLAS DES EMPLACEMENTS RÉSERVÉS - TOME 1

Légende: se référer aux premières pages de l'atlas

Sources :
@ DGFiP Cadastre 2020
@ DREAL Auvergne Rhône-Alpes

0 75 150 m

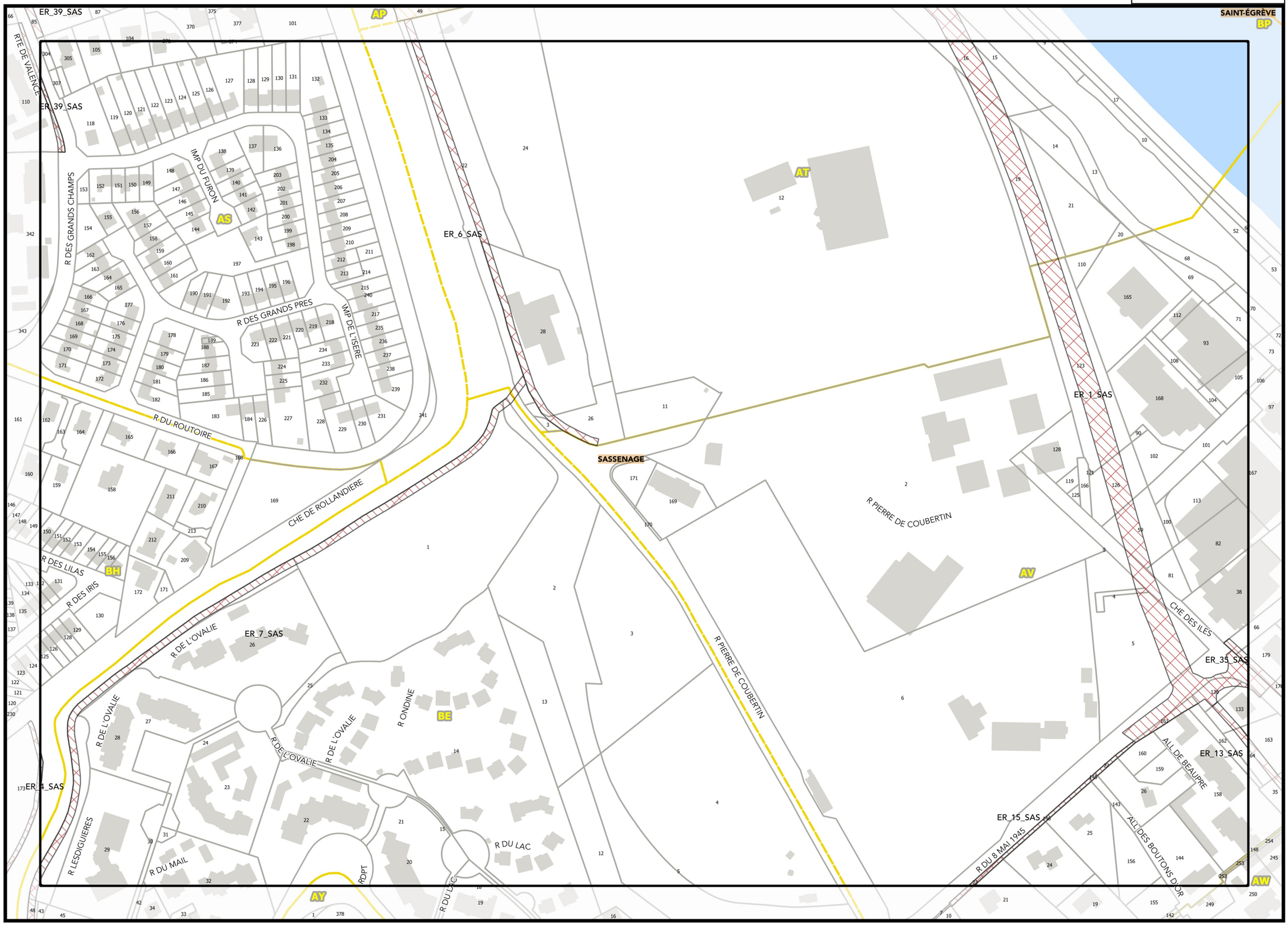

I21

K21

J22

Légende: se référer aux premières pages de l'atlas

Sources :
@ DGFiP Cadastre 2020
@ DREAL Auvergne Rhône-Alpes

0 75 150 m

REGLEMENT GRAPHIQUE

PLUi Plan Local d'Urbanisme Intercommunal

Projet de modification n°1

J_ATLAS DES EMPLACEMENTS RÉSERVÉS - TOME 1

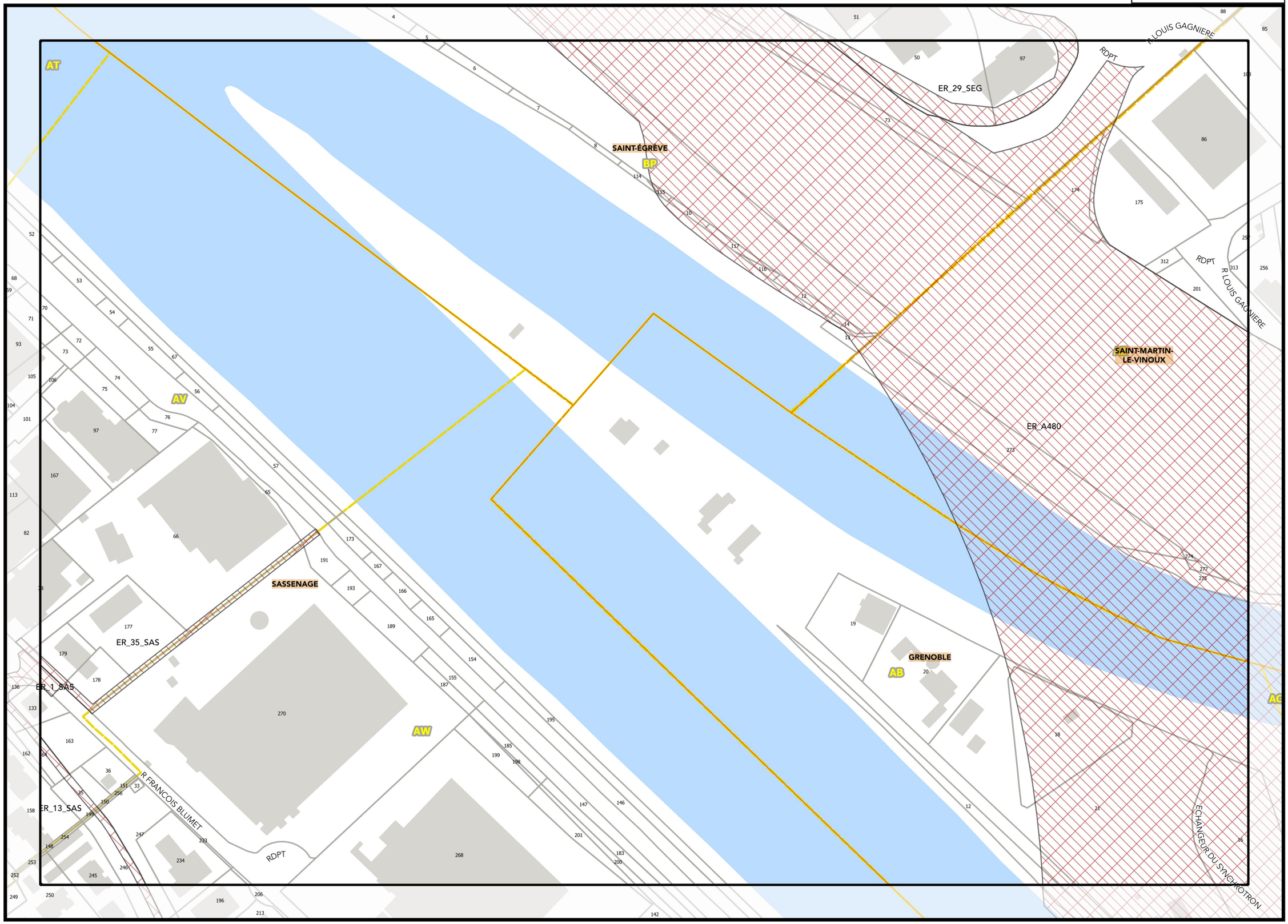

J21

L21

K22

Légende: se référer aux premières pages de l'atlas

Sources :
@ DGFiP Cadastre 2020
@ DREAL Auvergne Rhône-Alpes

0 75 150 m

REGLEMENT GRAPHIQUE

PLUi Plan Local d'Urbanisme Intercommunal

Projet de modification n°1

J_ATLAS DES EMPLACEMENTS RÉSERVÉS - TOME 1

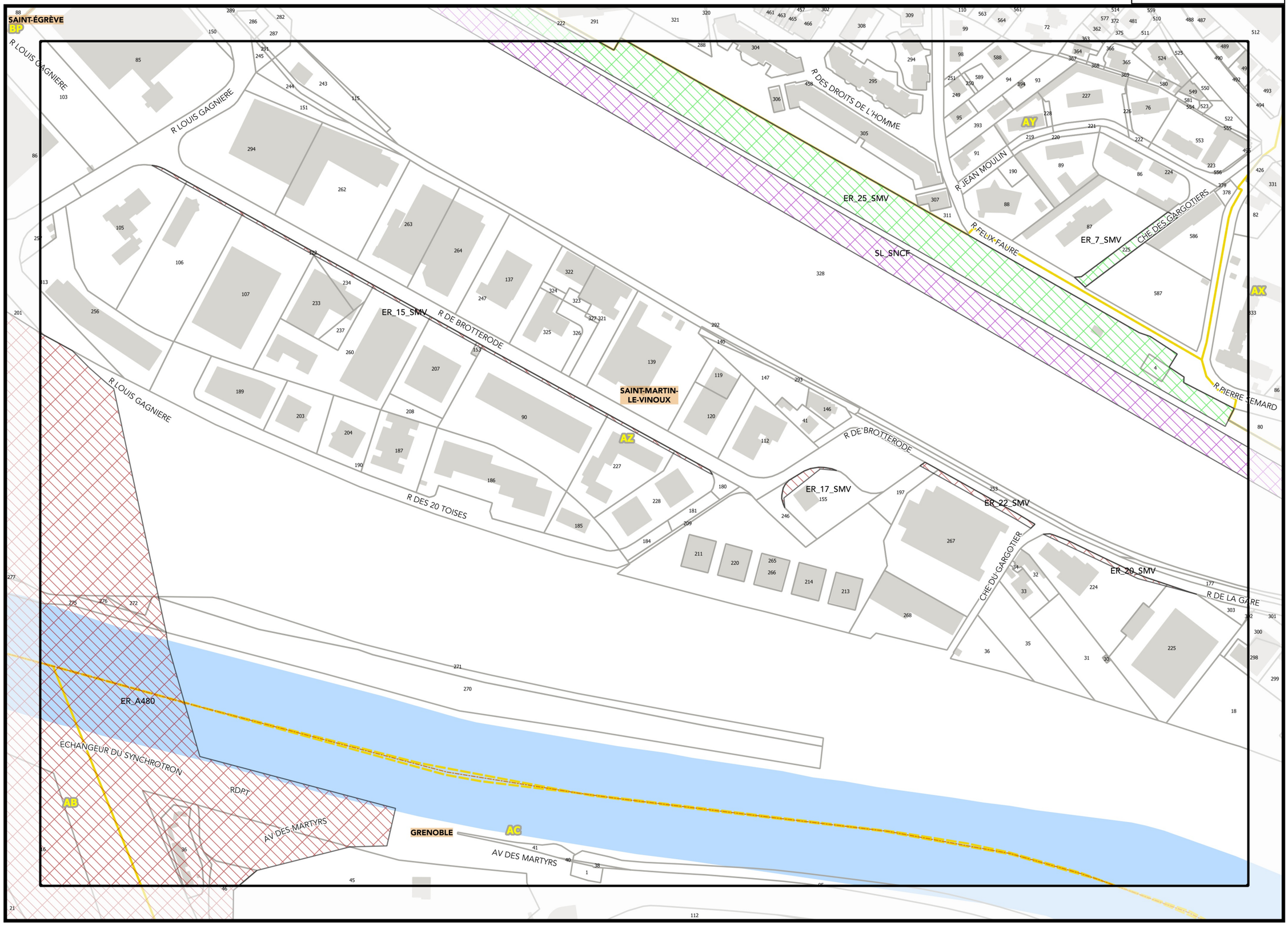

K21

M21

L22

Légende: se référer aux premières pages de l'atlas

Sources :
@ DGFiP Cadastre 2020
@ DREAL Auvergne Rhône-Alpes

0 75 150 m

REGLEMENT GRAPHIQUE

PLUi Plan Local d'Urbanisme intercommunal

Projet de modification n°1

J_ATLAS DES EMPLACEMENTS RÉSERVÉS - TOME 1

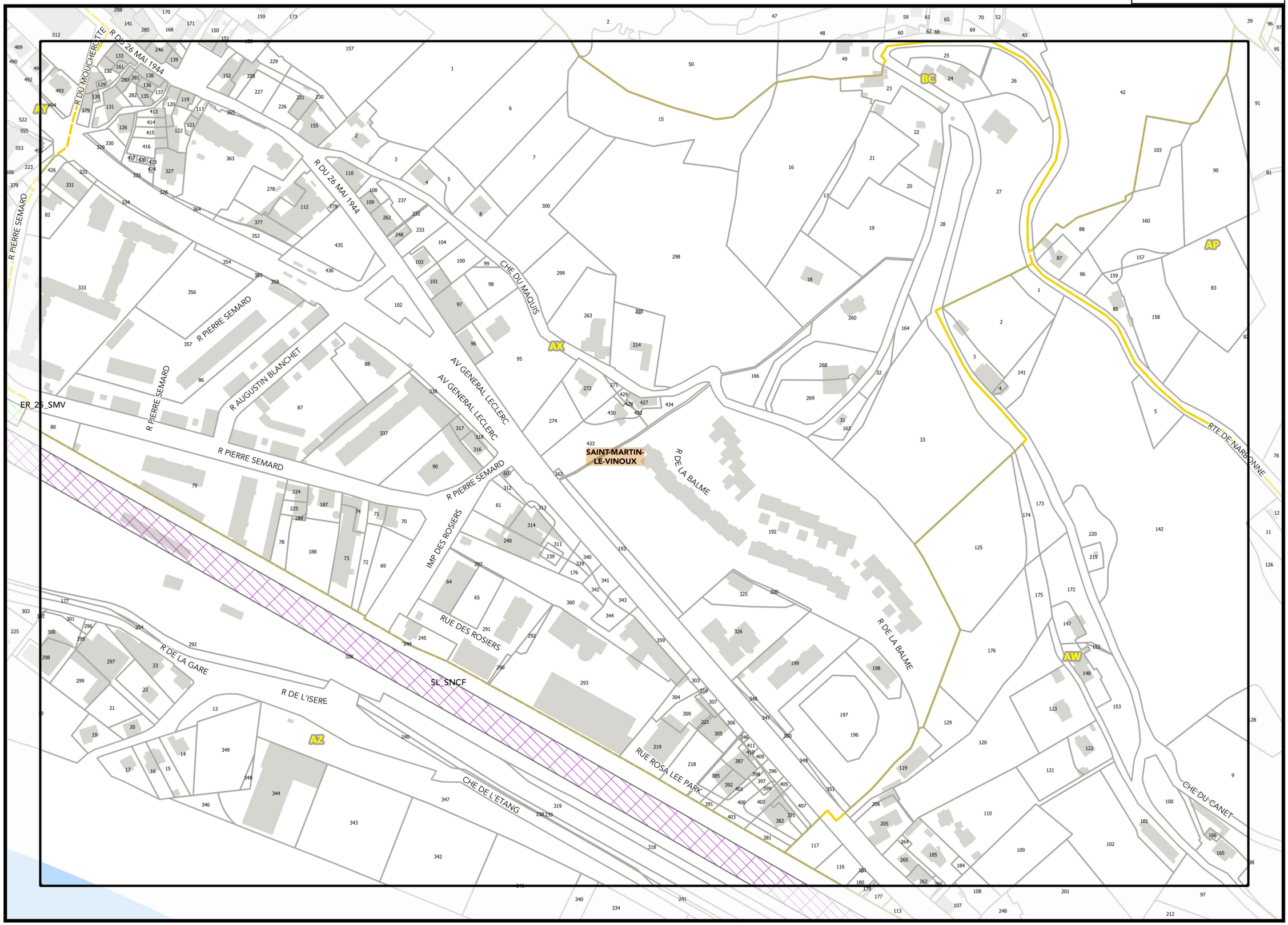

L21

N21

REGLEMENT GRAPHIQUE

PLUi Plan Local d'Urbanisme intercommunal

Projet de modification n°1

J_ATLAS DES EMPLACEMENTS RÉSERVÉS - TOME 1

Légende: se référer aux premières pages de l'atlas

Sources :
@ DGFiP Cadastre 2020
@ DREAL Auvergne Rhône-Alpes

M22

0 75 150 m

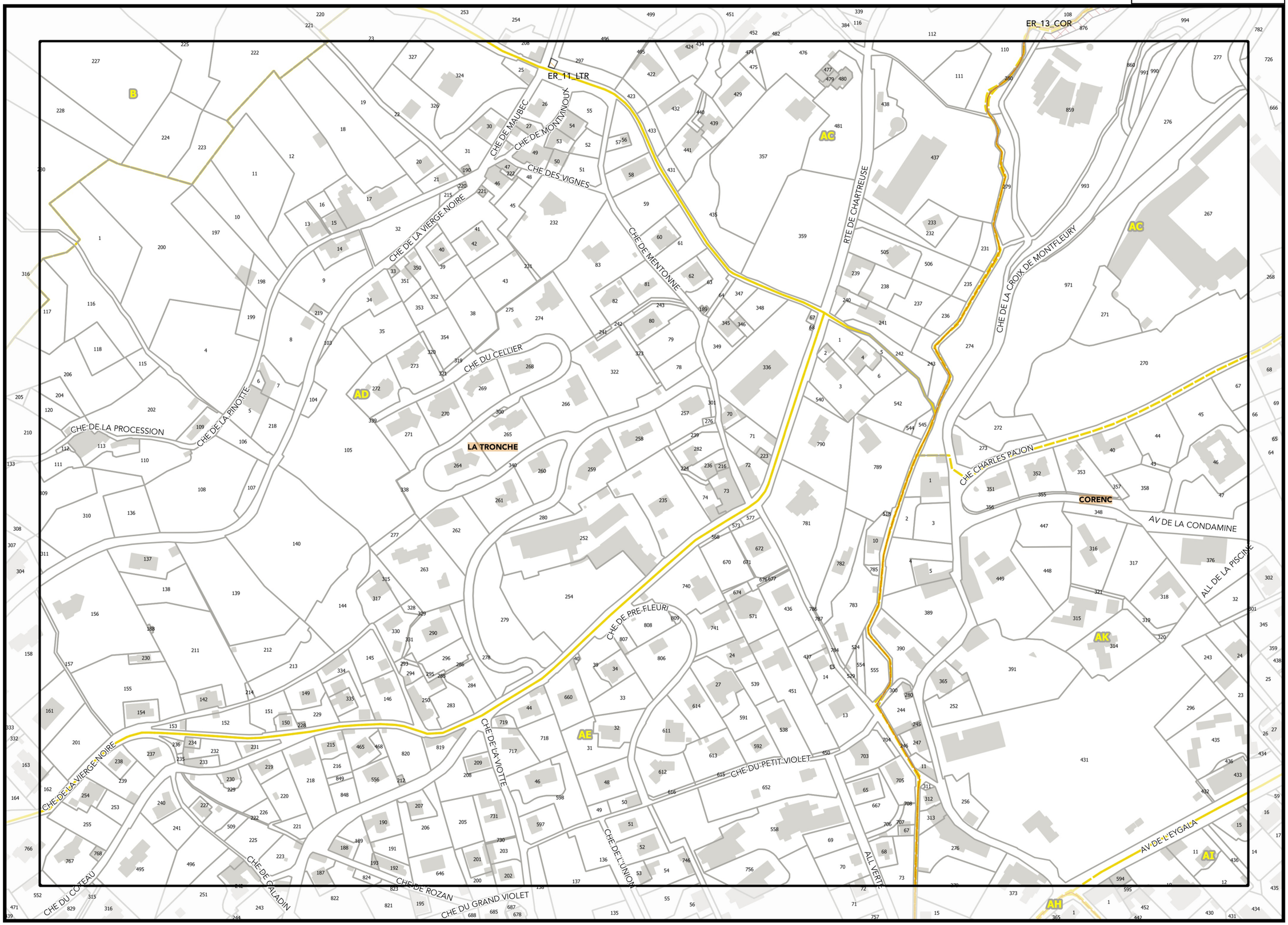

P21

R21

REGLEMENT GRAPHIQUE

PLUi

Projet de modification n°1

J_ATLAS DES EMPLACEMENTS RÉSERVÉS - TOME 1

Légende: se référer aux premières pages de l'atlas

Sources :
@ DGFiP Cadastre 2020
@ DREAL Auvergne Rhône-Alpes

Q22

0 75 150 m

REGLEMENT GRAPHIQUE

PLUi Plan Local d'Urbanisme intercommunal

Projet de modification n°1

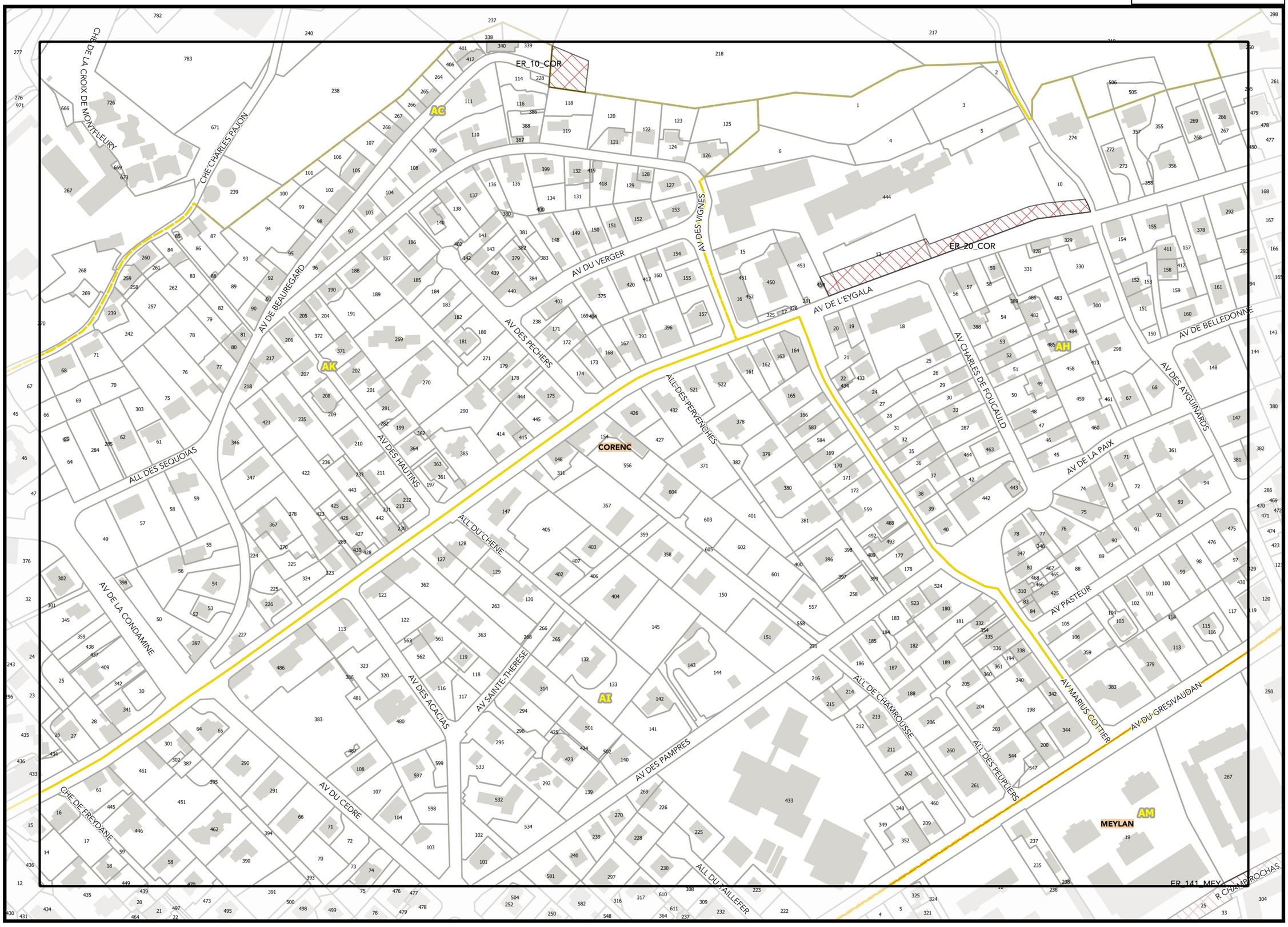

◀Q21▲

▲S21▶

J_ATLAS DES EMPLACEMENTS RÉSERVÉS - TOME 1

Légende: se référer aux premières pages de l'atlas

Sources :
@ DGFiP Cadastre 2020
@ DREAL Auvergne Rhône-Alpes

0 75 150 m

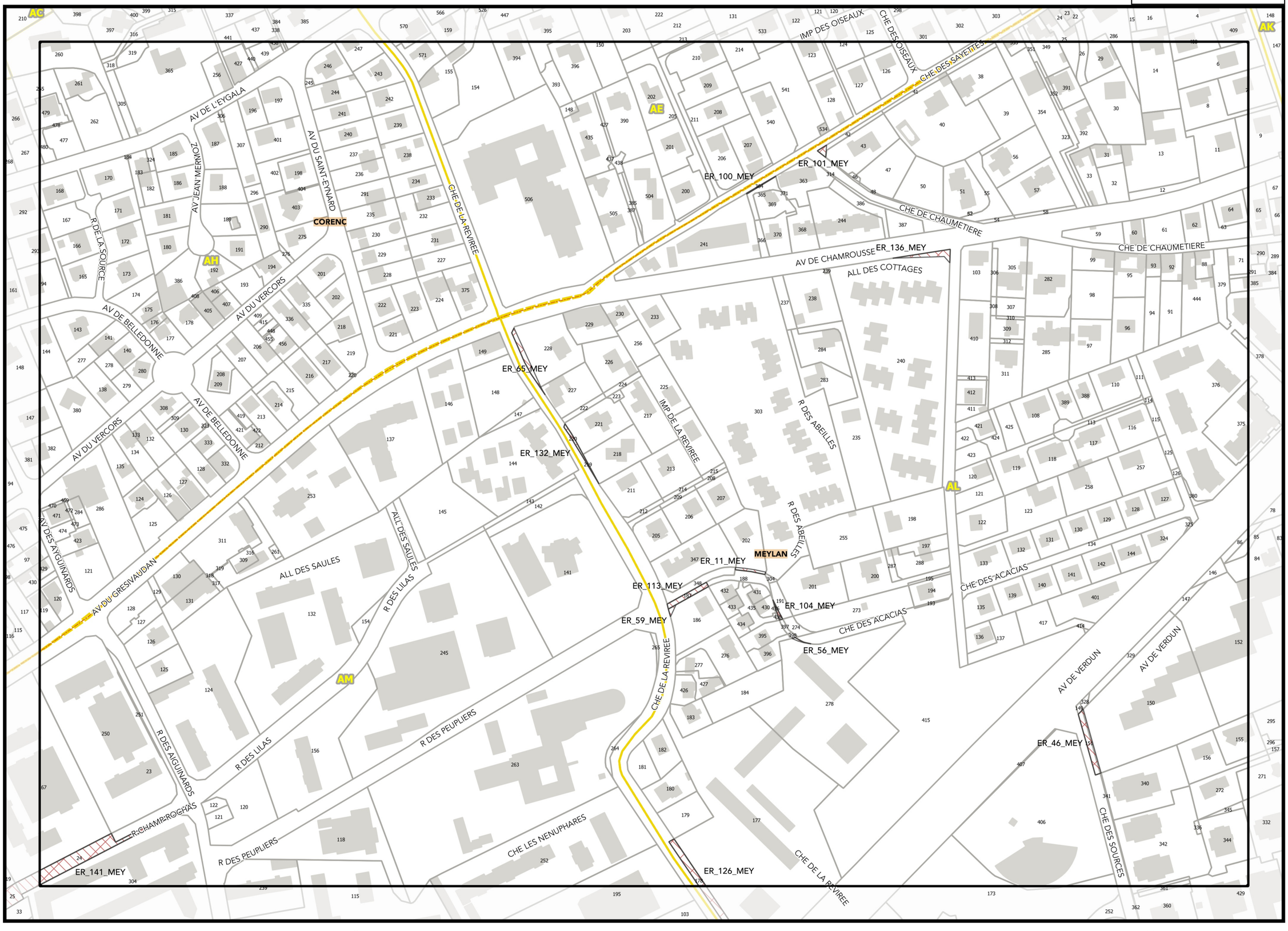

▲R21▲

▲T21▲

Légende: se référer aux premières pages de l'atlas

Sources :
@ DGFiP Cadastre 2020
@ DREAL Auvergne Rhône-Alpes

▼S22▼

0 75 150 m

REGLEMENT GRAPHIQUE

PLUi Plan Local d'Urbanisme intercommunal

Projet de modification n°1

J_ATLAS DES EMPLACEMENTS RÉSERVÉS - TOME 1

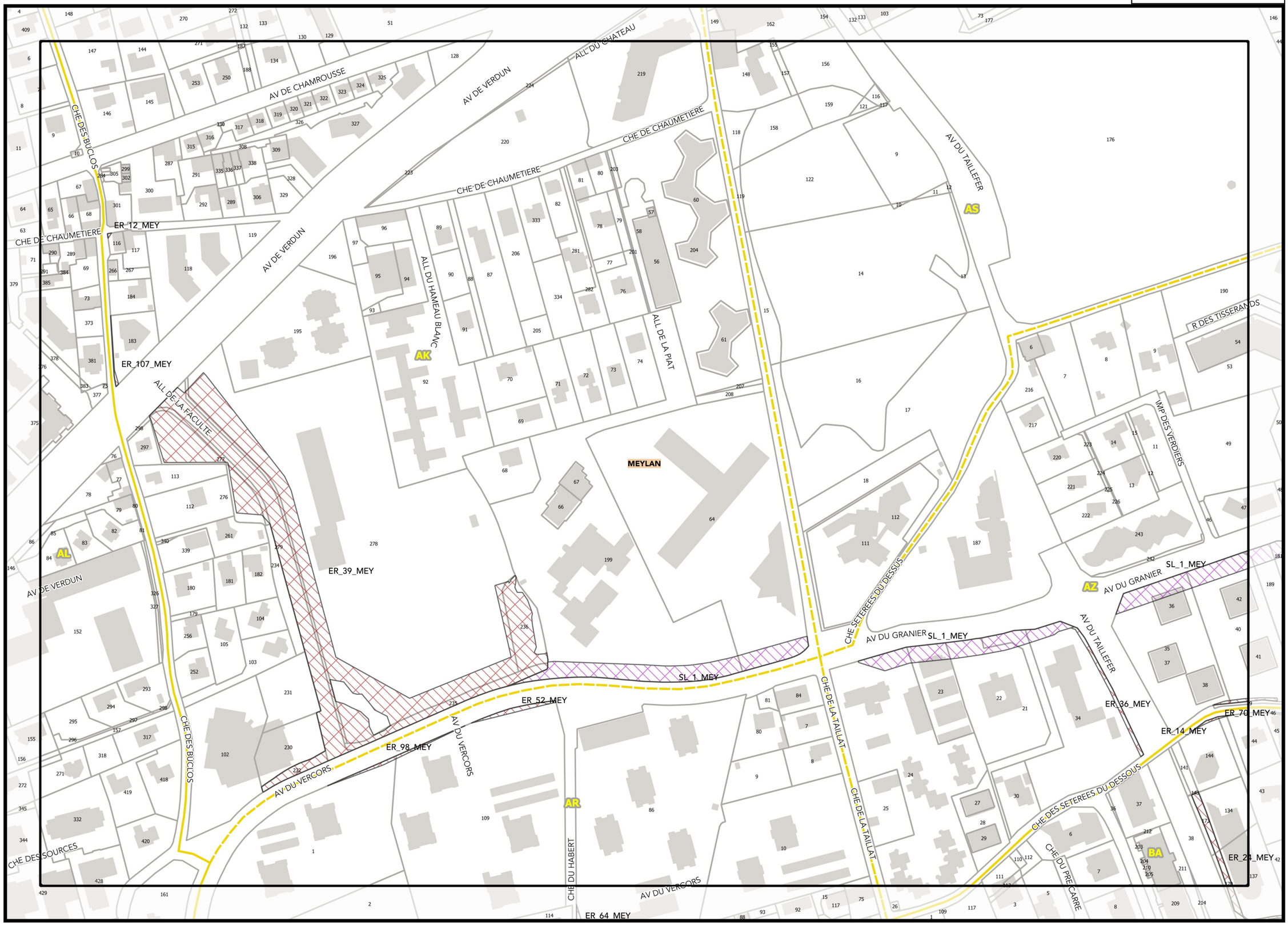

REGLEMENT GRAPHIQUE

PLUi Plan Local d'Urbanisme intercommunal

Projet de modification n°1

J_ATLAS DES EMPLACEMENTS RÉSERVÉS - TOME 1

Légende: se référer aux premières pages de l'atlas

Sources :
@ DGFiP Cadastre 2020
@ DREAL Auvergne Rhône-Alpes

0 75 150 m

Planche n° U21

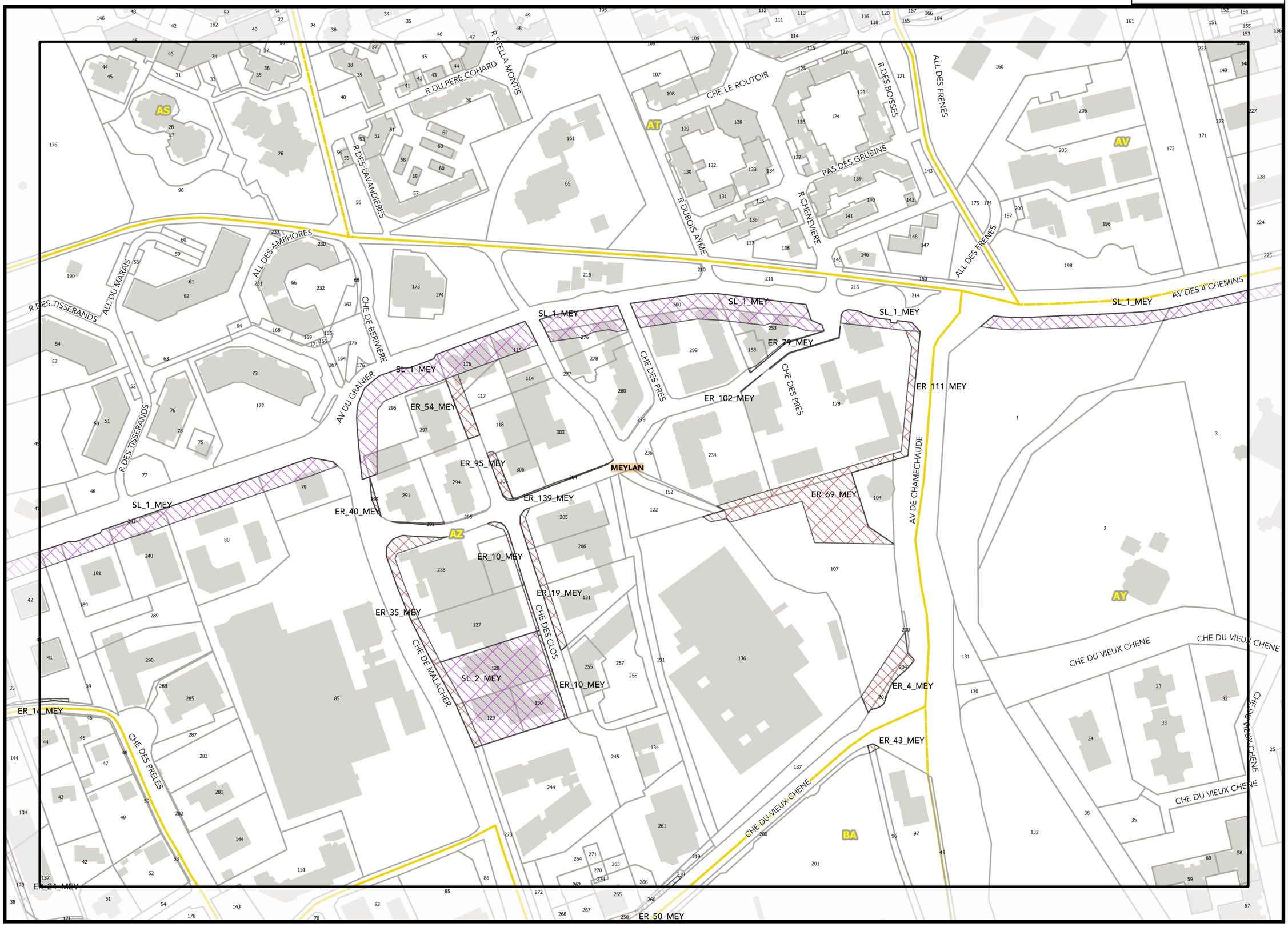

T21

V21

U22

Légende: se référer aux premières pages de l'atlas

Sources :
@ DGFiP Cadastre 2020
@ DREAL Auvergne Rhône-Alpes

0 75 150 m

Projet de modification n°1

J_ATLAS DES EMPLACEMENTS RÉSERVÉS - TOME 1

Planche n° V21

REGLEMENT GRAPHIQUE

PLUi Plan Local d'Urbanisme intercommunal

Projet de modification n°1

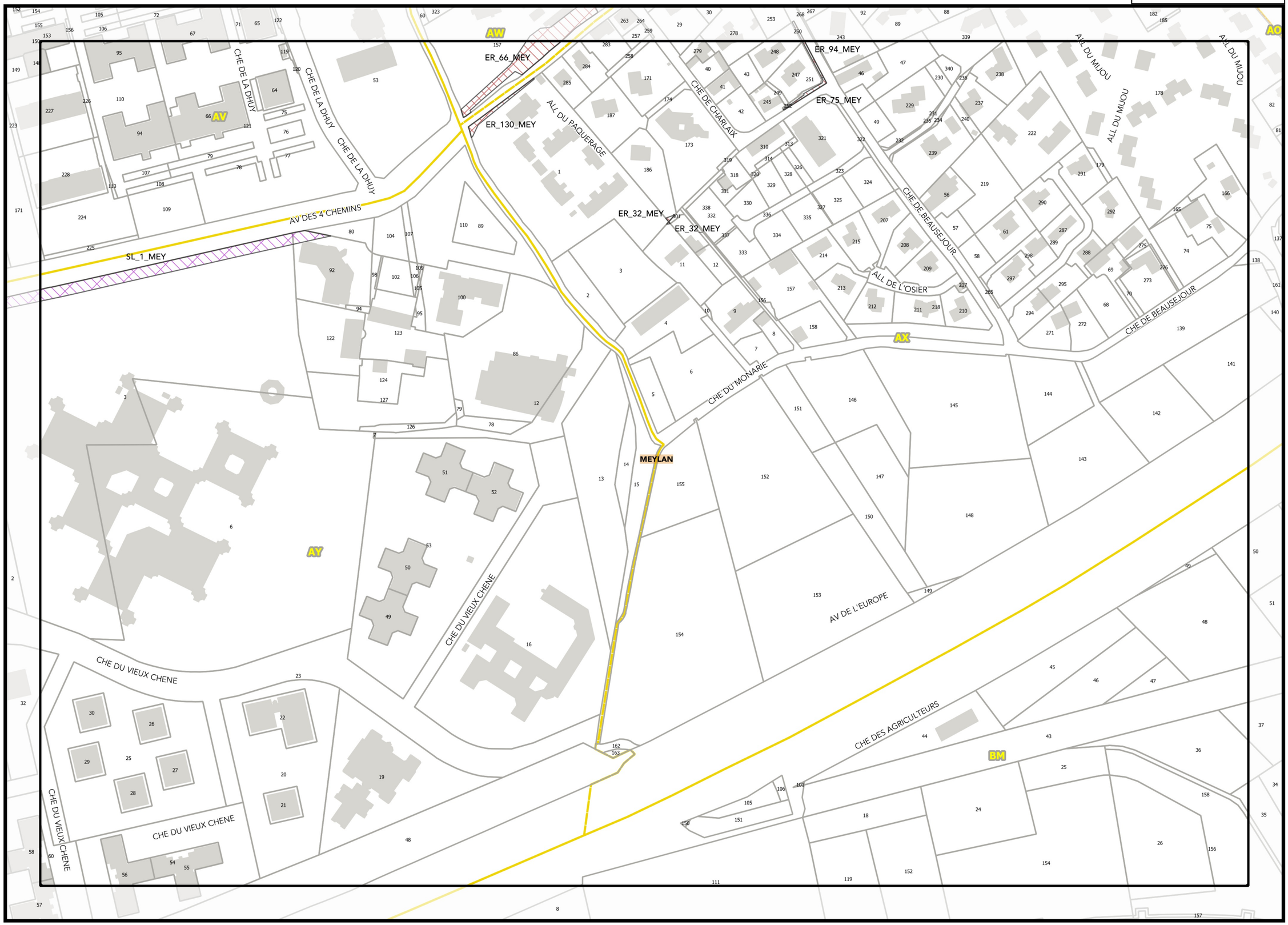

Légende: se référer aux premières pages de l'atlas

Sources :
@ DGFiP Cadastre 2020
@ DREAL Auvergne Rhône-Alpes

0 75 150 m

J_ATLAS DES EMPLACEMENTS RÉSERVÉS - TOME 1



V21

X21

REGLEMENT GRAPHIQUE

PLUi Plan Local d'Urbanisme Intercommunal

Projet de modification n°1

J_ATLAS DES EMPLACEMENTS RÉSERVÉS - TOME 1

Légende: se référer aux premières pages de l'atlas

Sources :
@ DGFiP Cadastre 2020
@ DREAL Auvergne Rhône-Alpes

W22

0 75 150 m

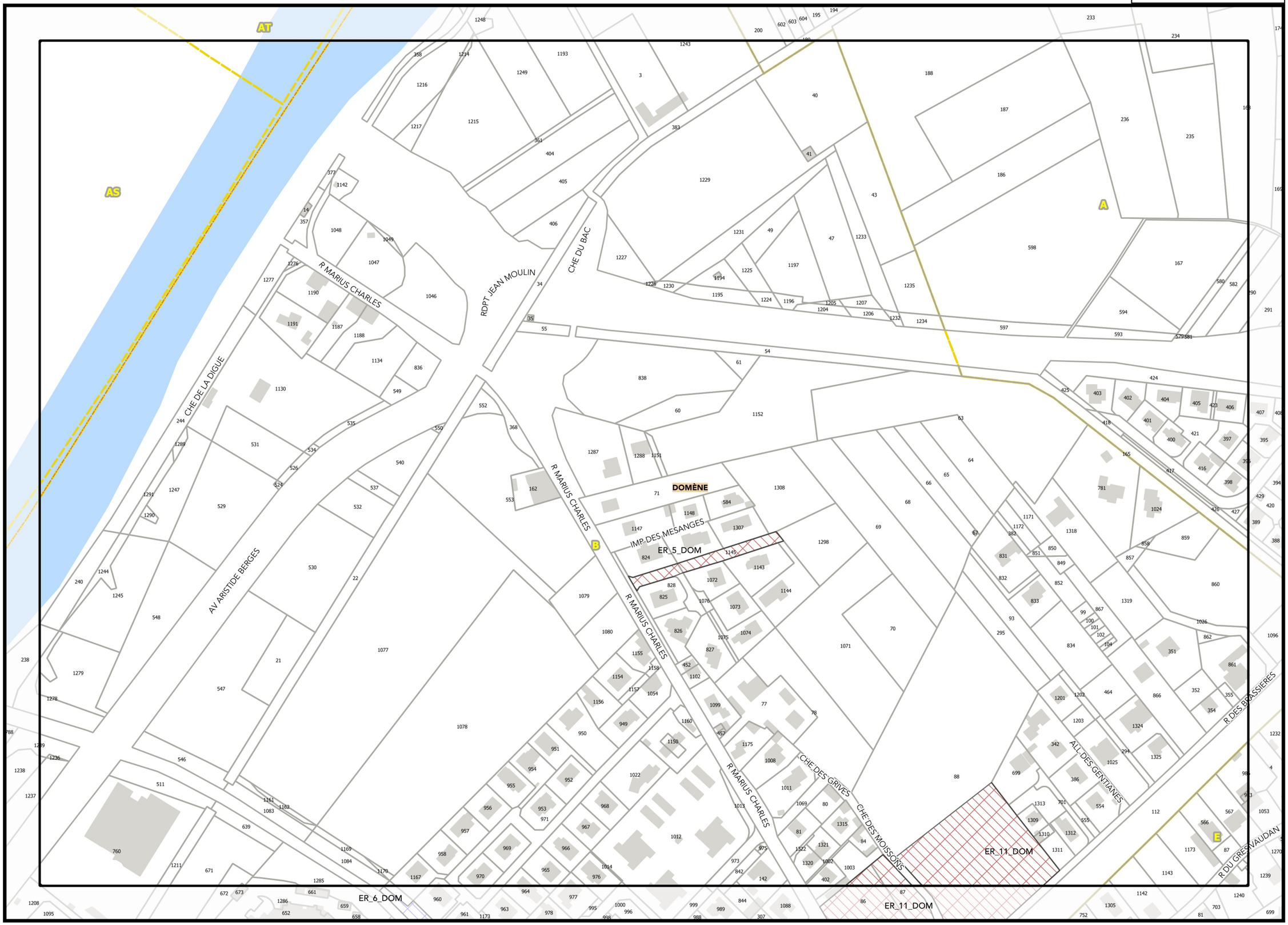

▲X21▲

▲Z21▲

▼Y22▼

Légende: se référer aux premières pages de l'atlas

Sources :
@ DGFiP Cadastre 2020
@ DREAL Auvergne Rhône-Alpes

0 75 150 m

REGLEMENT GRAPHIQUE

PLUi Plan Local d'Urbanisme intercommunal

Projet de modification n°1

J_ATLAS DES EMPLACEMENTS RÉSERVÉS - TOME 1

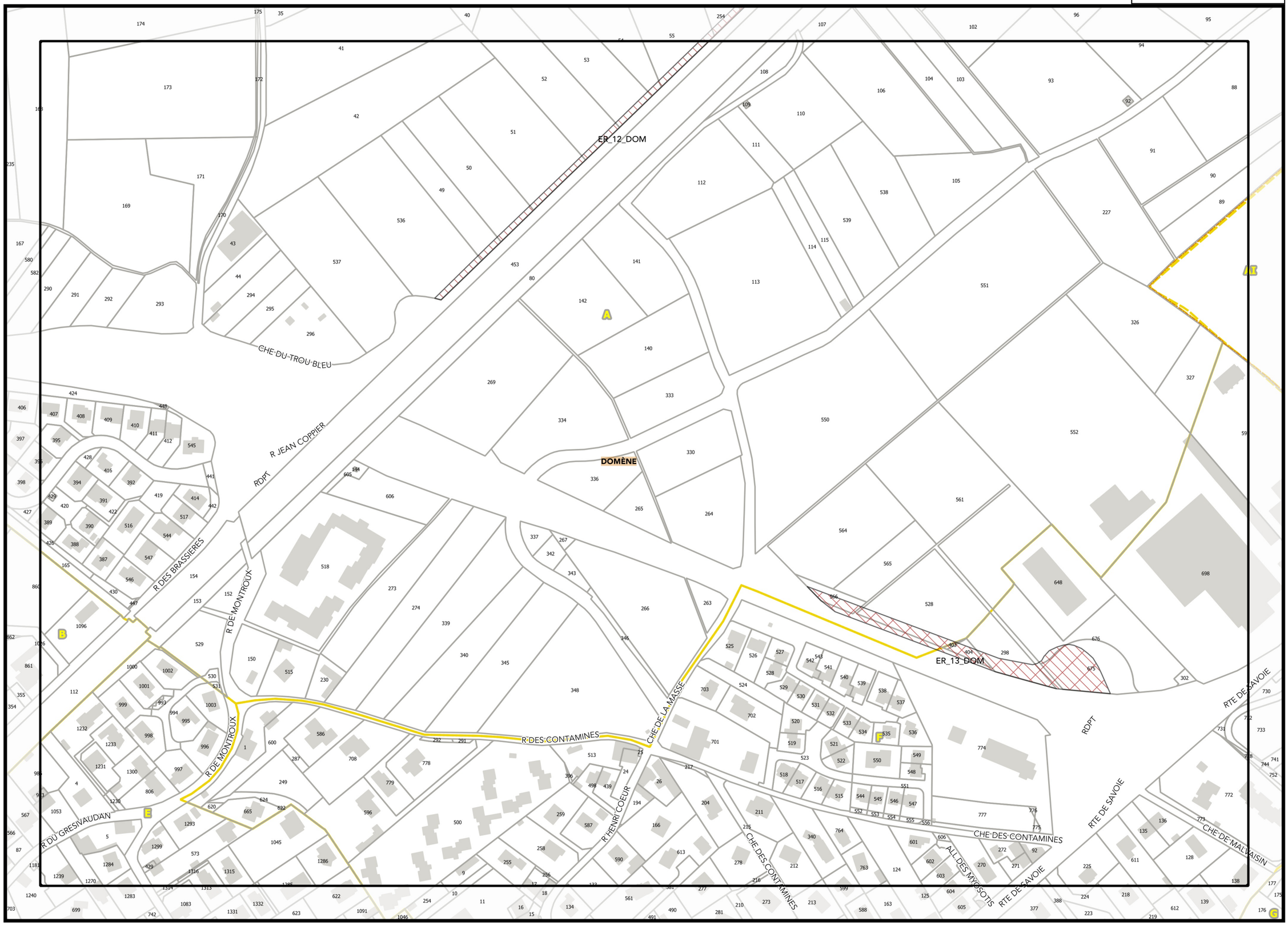

Y21

AA21

Légende: se référer aux premières pages de l'atlas

Sources :
@ DGFiP Cadastre 2020
@ DREAL Auvergne Rhône-Alpes

Z22

0 75 150 m

REGLEMENT GRAPHIQUE

PLUi Plan Local d'Urbanisme intercommunal

Projet de modification n°1

J_ATLAS DES EMPLACEMENTS RÉSERVÉS - TOME 1

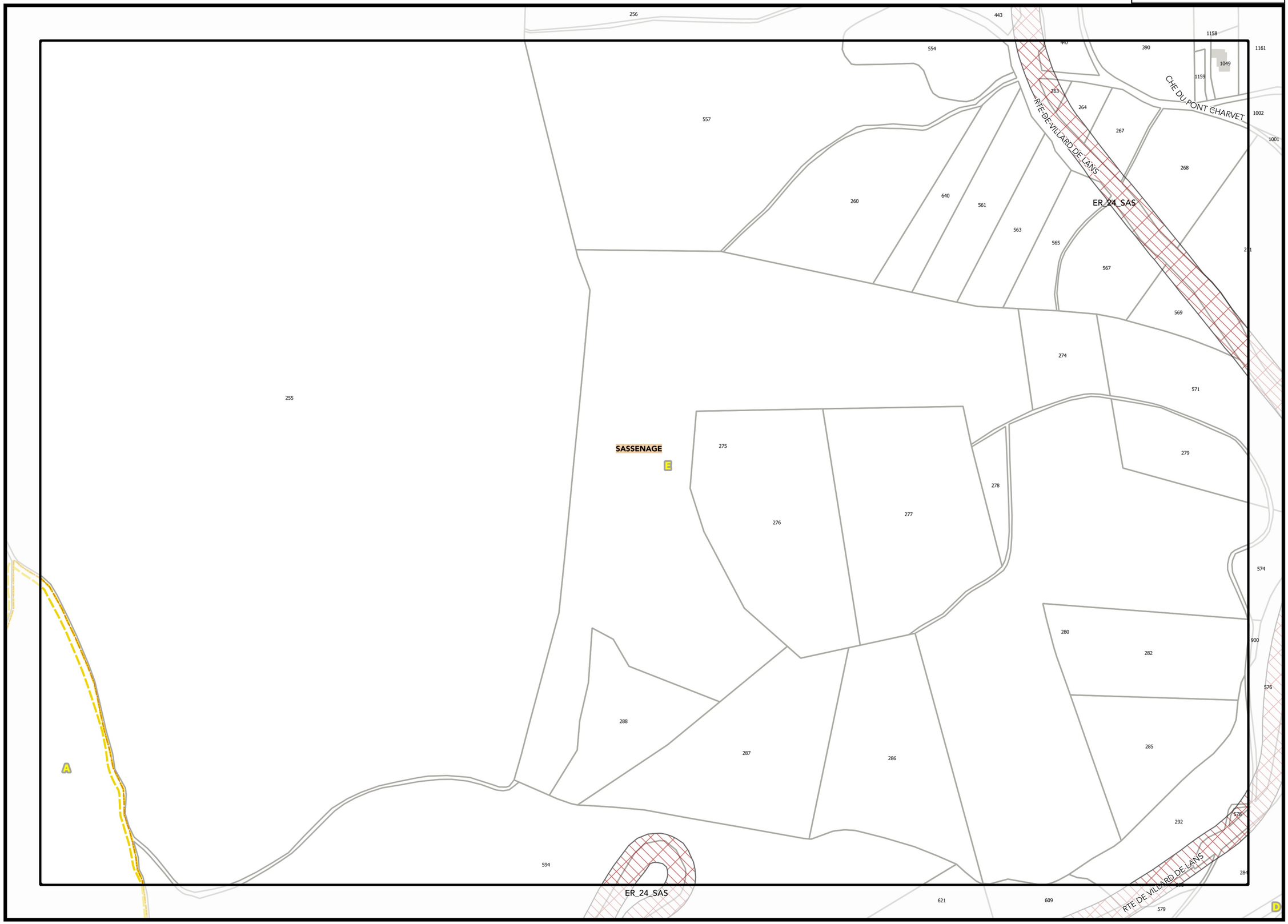

F22

H22

G23

Légende: se référer aux premières pages de l'atlas

Sources :
@ DGFiP Cadastre 2020
@ DREAL Auvergne Rhône-Alpes

0 75 150 m

REGLEMENT GRAPHIQUE

PLUi Plan Local d'Urbanisme intercommunal

Projet de modification n°1

J_ATLAS DES EMPLACEMENTS RÉSERVÉS - TOME 1

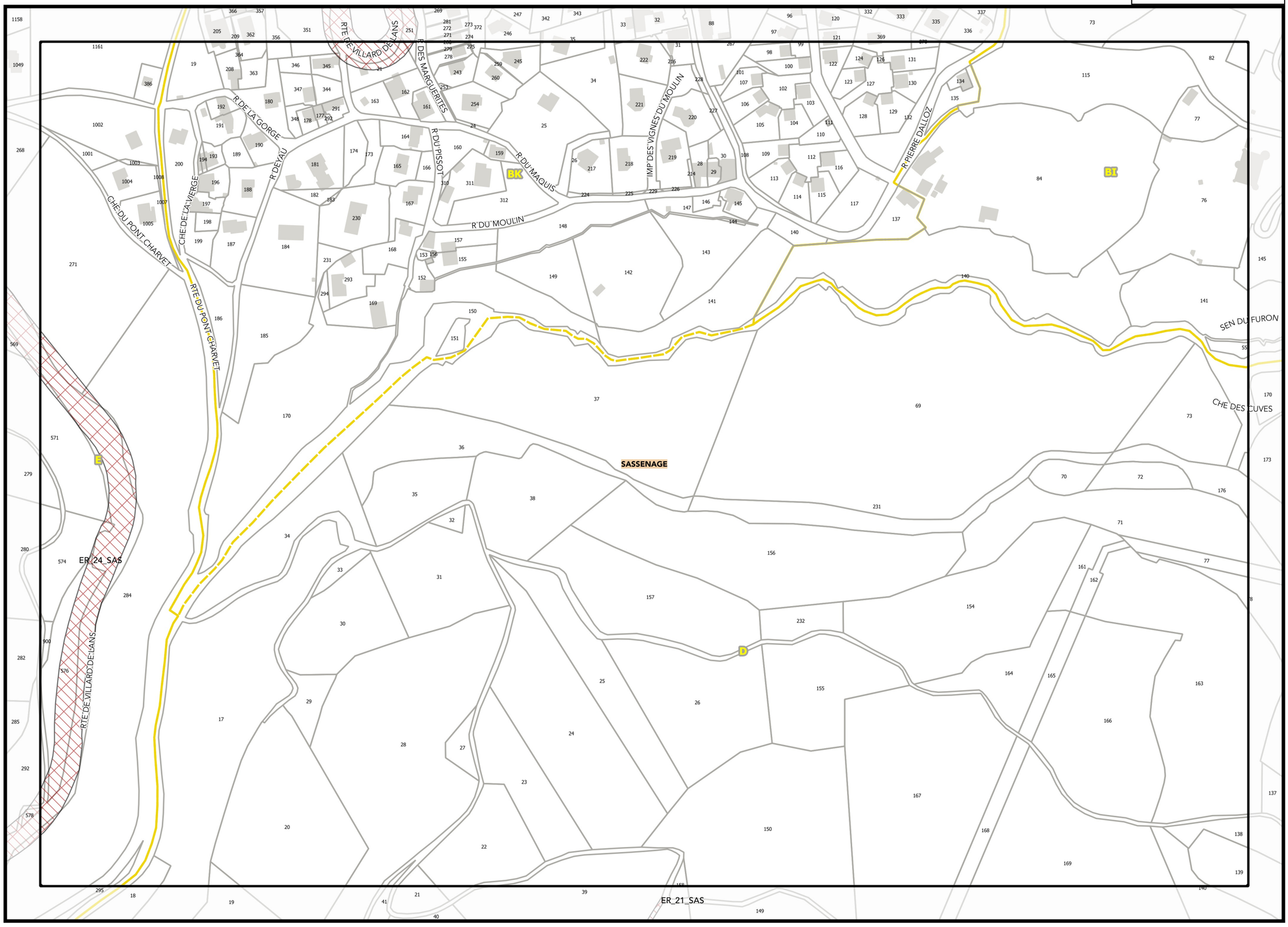

G22

I22

Légende: se référer aux premières pages de l'atlas

Sources :
@ DGFiP Cadastre 2020
@ DREAL Auvergne Rhône-Alpes

H23

0 75 150 m

REGLEMENT GRAPHIQUE

PLUi Plan Local d'Urbanisme intercommunal

Projet de modification n°1

J_ATLAS DES EMPLACEMENTS RÉSERVÉS - TOME 1

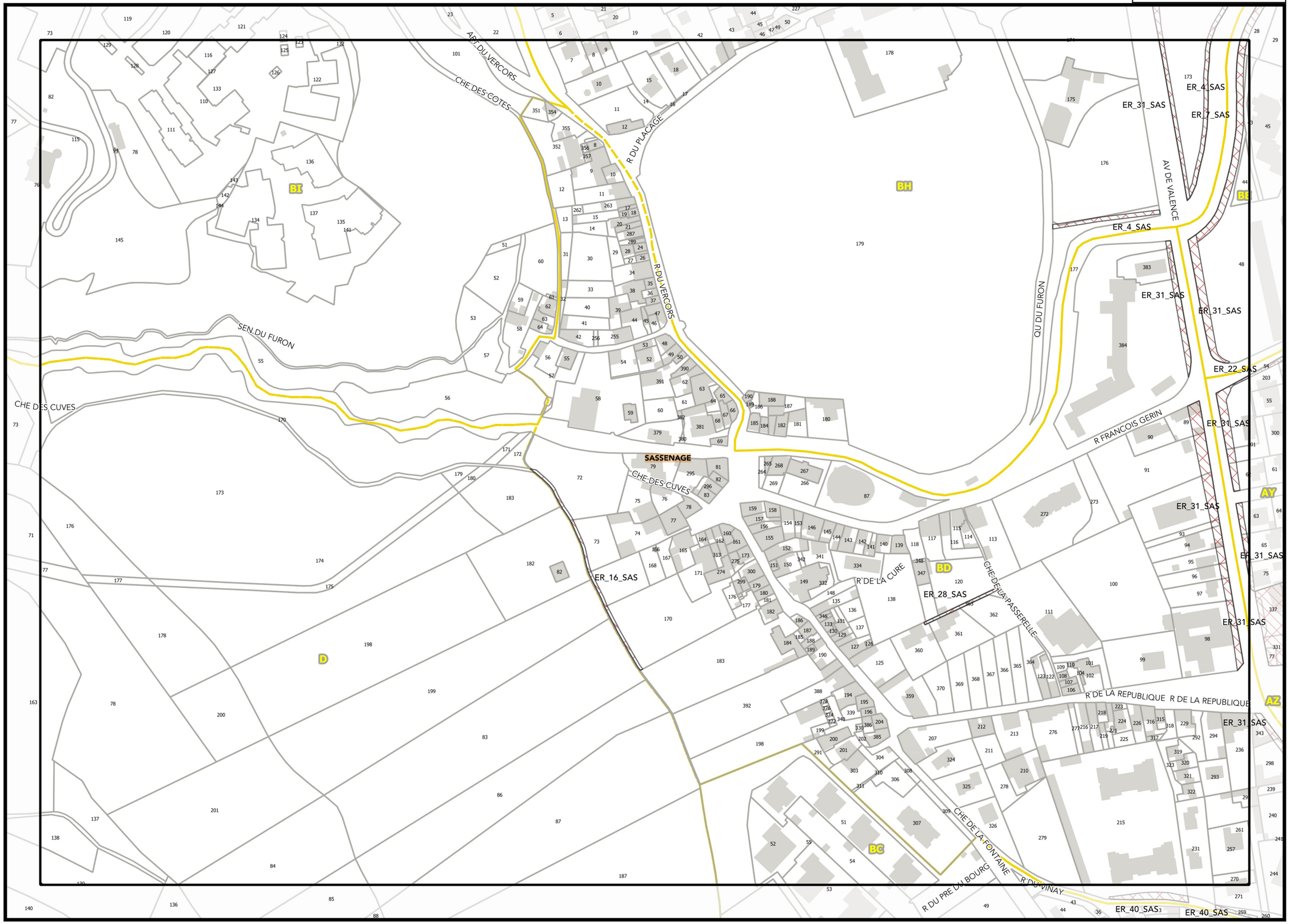

H22

J22

I23

Légende: se référer aux premières pages de l'atlas

Sources :
@ DGFiP Cadastre 2020
@ DREAL Auvergne Rhône-Alpes

0 75 150 m

REGLEMENT GRAPHIQUE

PLUi Plan Local d'Urbanisme intercommunal

Projet de modification n°1

J_ATLAS DES EMPLACEMENTS RÉSERVÉS - TOME 1

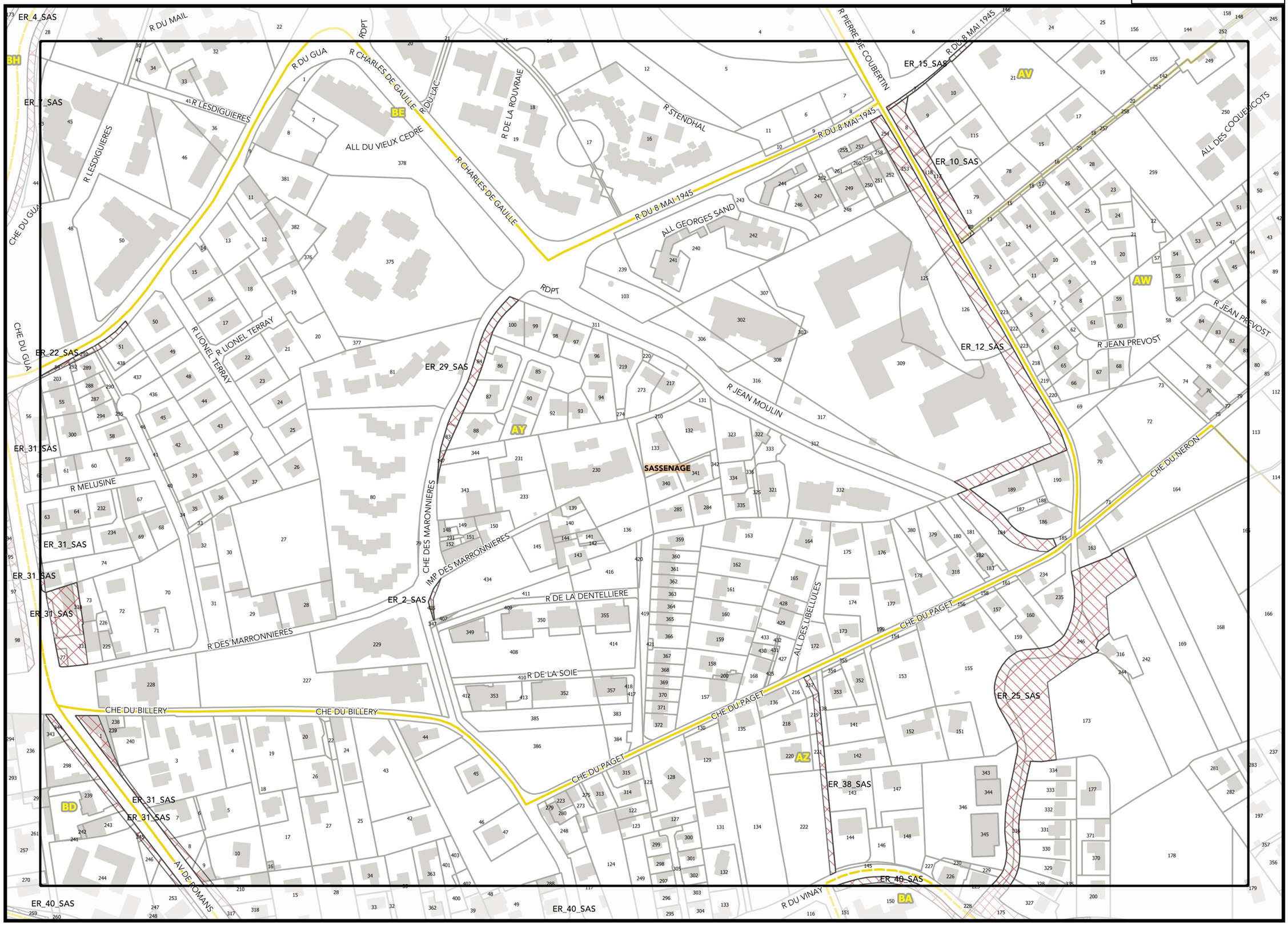

◄I22

K22►

▼J23▼

Légende: se référer aux premières pages de l'atlas

Sources :
@ DGFiP Cadastre 2020
@ DREAL Auvergne Rhône-Alpes

0 75 150 m

REGLEMENT GRAPHIQUE

PLUi Plan Local d'Urbanisme intercommunal

Projet de modification n°1

J_ATLAS DES EMPLACEMENTS RÉSERVÉS - TOME 1

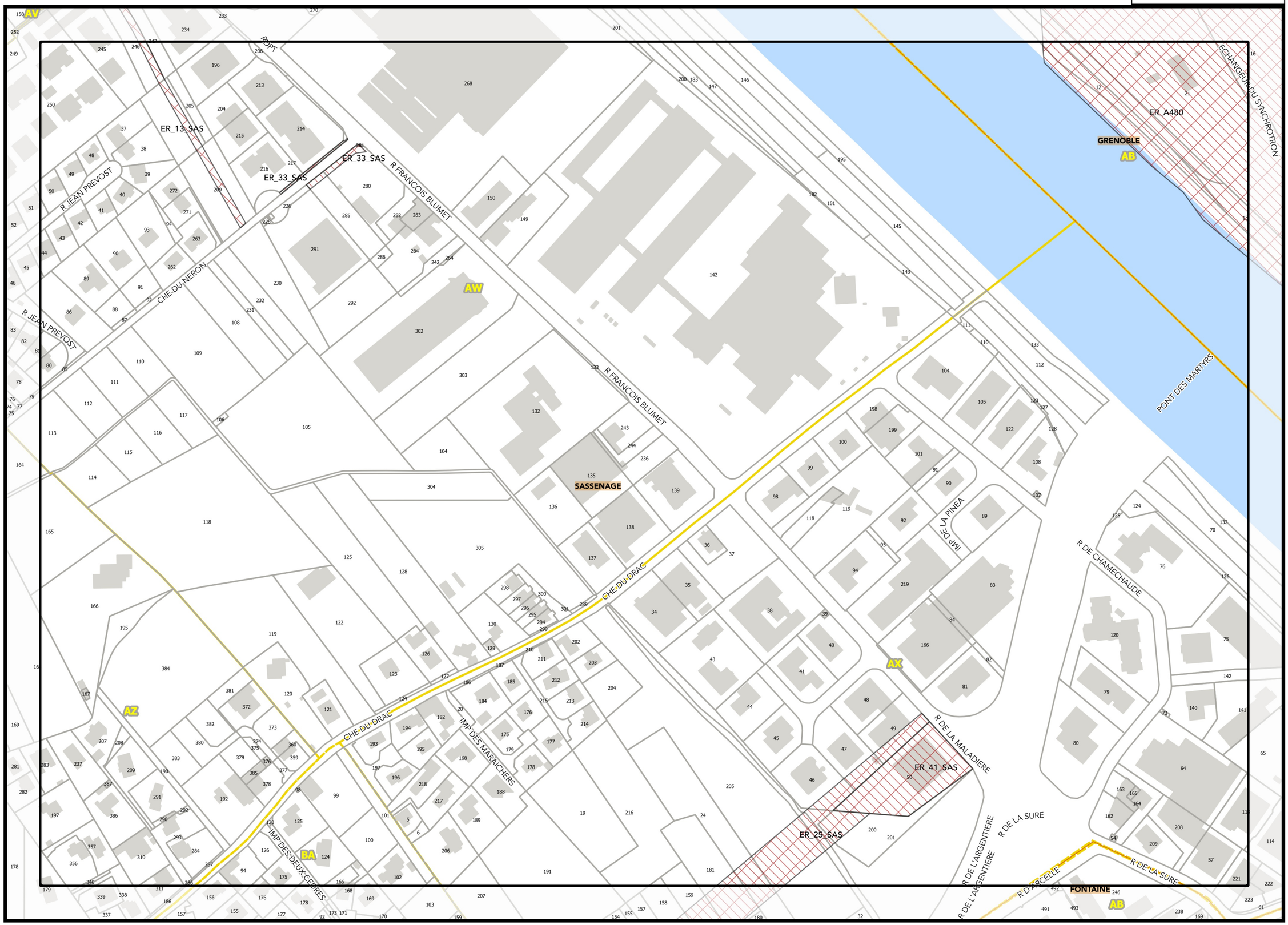

J22

L22

J23

K23

Légende: se référer aux premières pages de l'atlas

Sources :
@ DGFiP Cadastre 2020
@ DREAL Auvergne Rhône-Alpes

0 75 150 m

REGLEMENT GRAPHIQUE

PLUi Plan Local d'Urbanisme intercommunal

Projet de modification n°1

J_ATLAS DES EMPLACEMENTS RÉSERVÉS - TOME 1

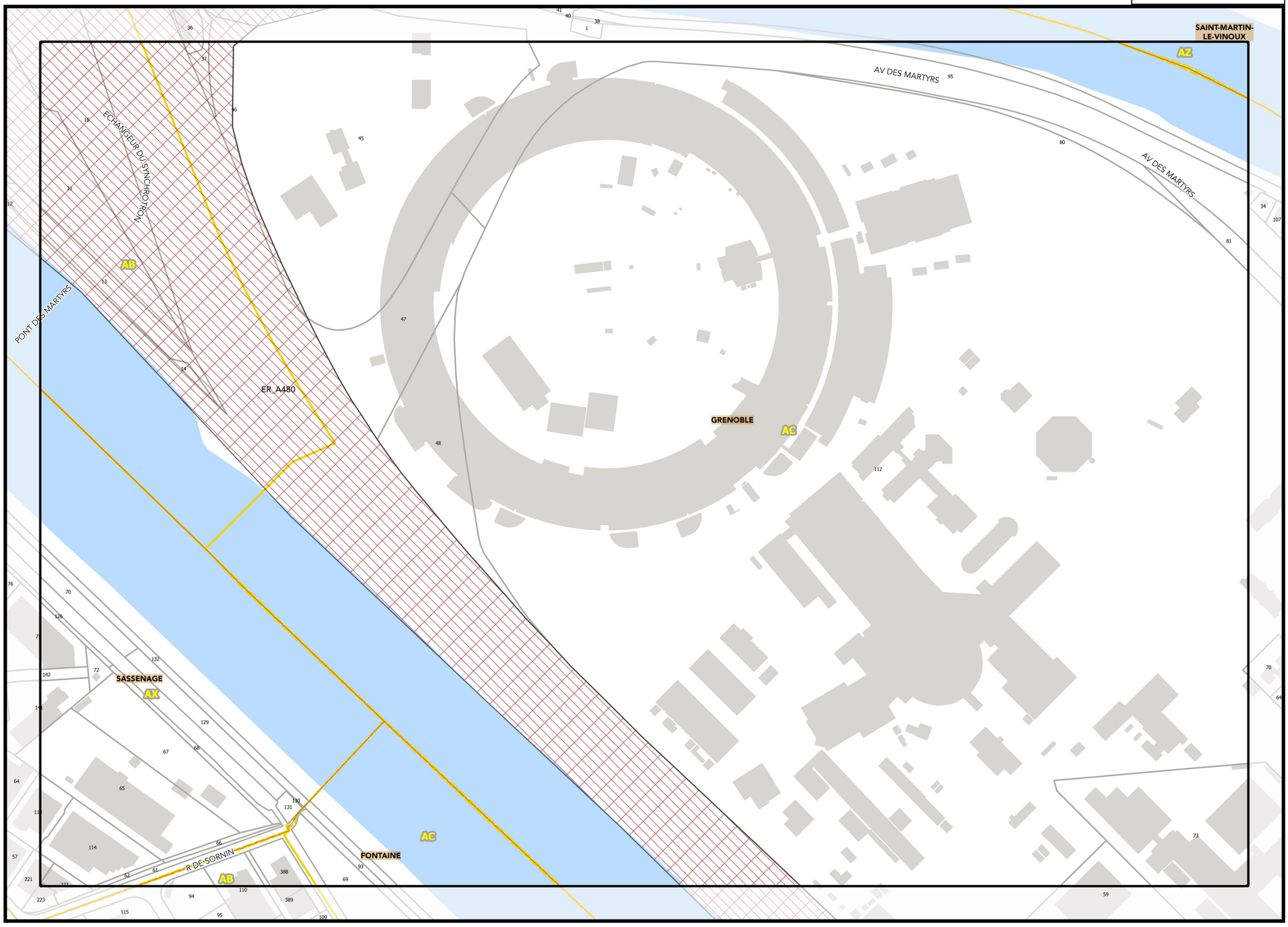

REGLEMENT GRAPHIQUE

PLUi Plan Local d'Urbanisme Intercommunal

Projet de modification n°1

J_ATLAS DES EMPLACEMENTS RÉSERVÉS - TOME 1

Légende: se référer aux premières pages de l'atlas

Sources :
@ DGFiP Cadastre 2020
@ DREAL Auvergne Rhône-Alpes

0 75 150 m

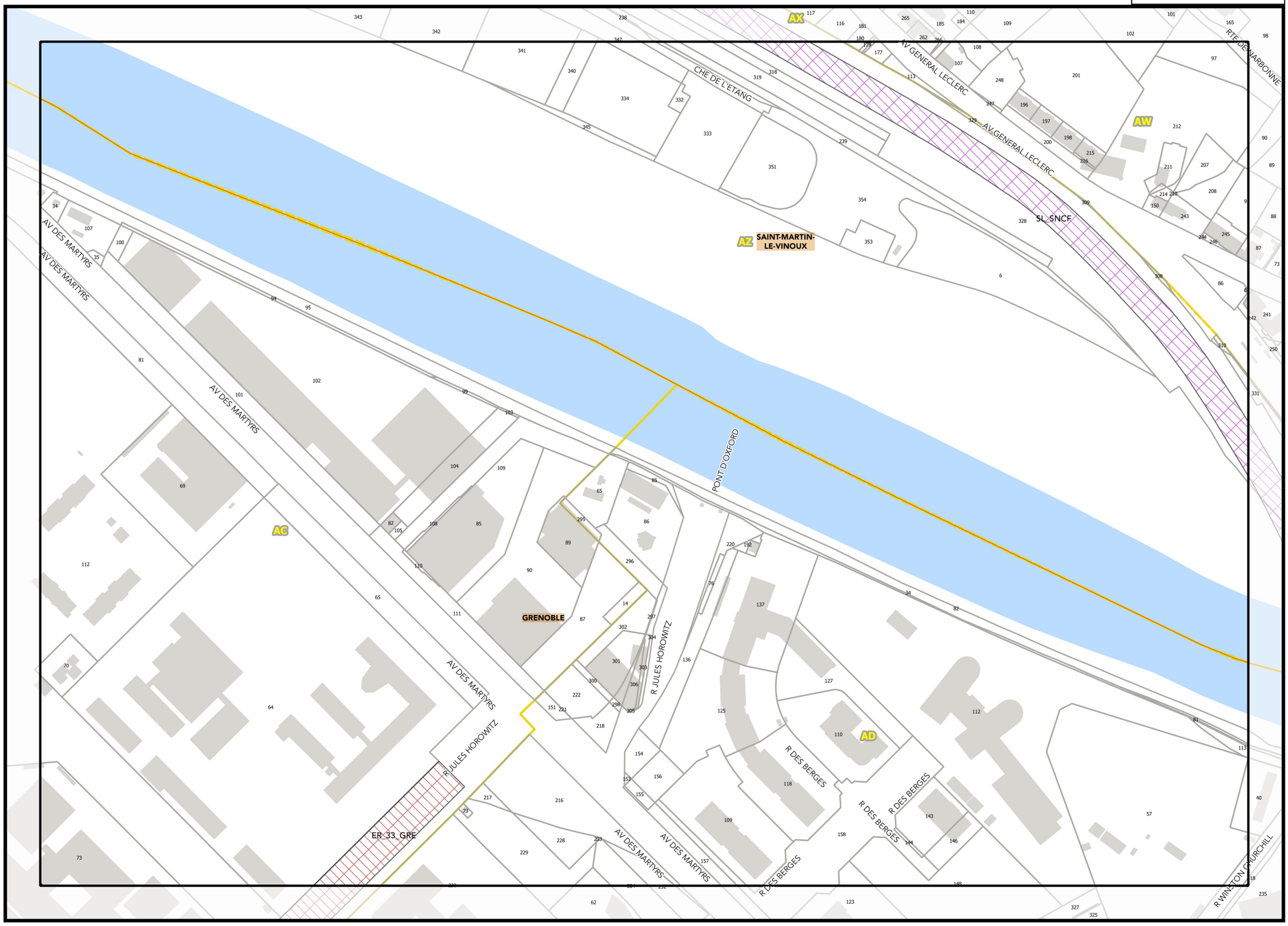

L22

N22

REGLEMENT GRAPHIQUE

PLUi

Projet de modification n°1

J_ATLAS DES EMPLACEMENTS RÉSERVÉS - TOME 1

Légende: se référer aux premières pages de l'atlas

Sources :
@ DGFiP Cadastre 2020
@ DREAL Auvergne Rhône-Alpes

M23

0 75 150 m

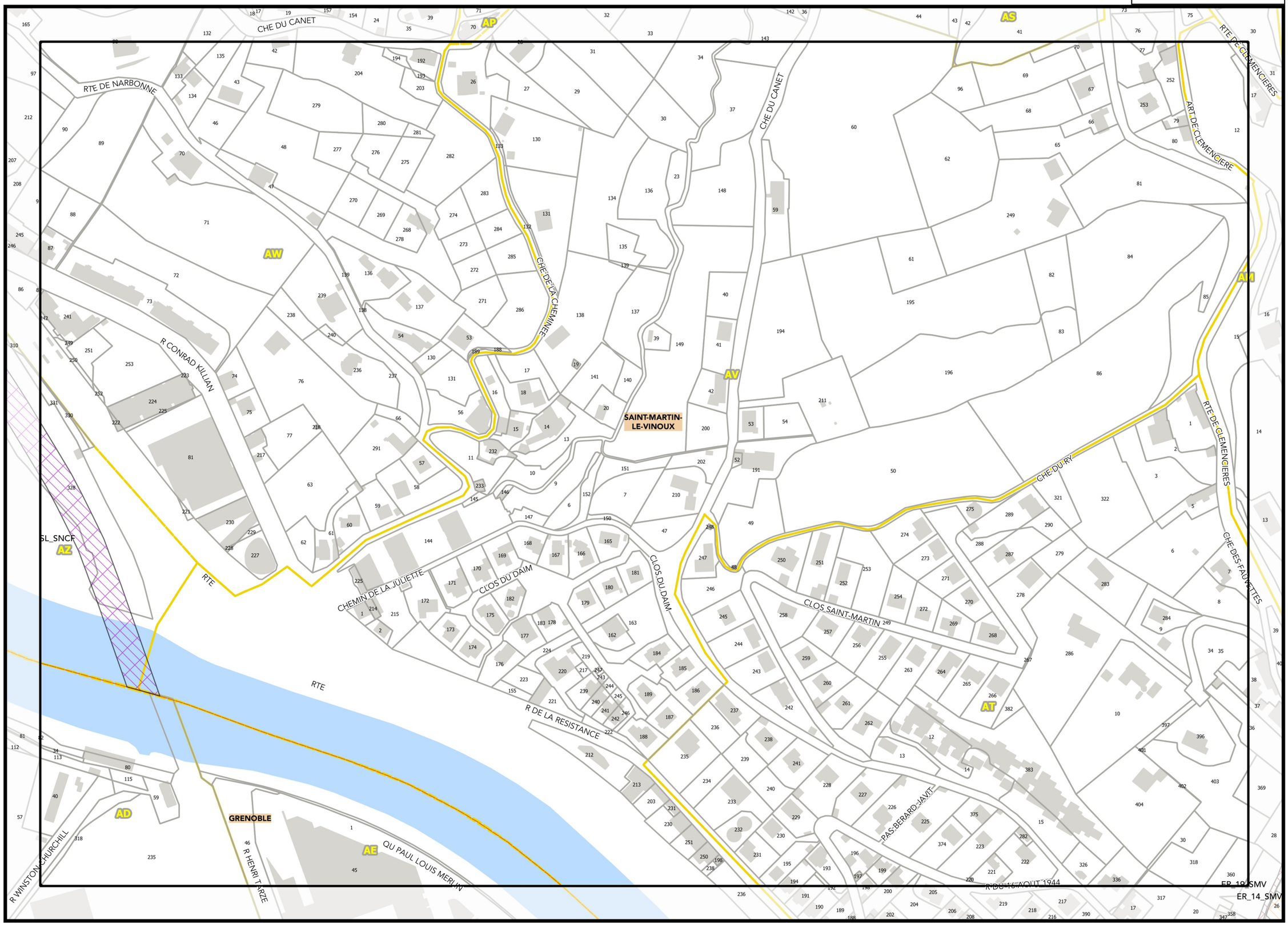

M22

O22

REGLEMENT GRAPHIQUE

PLUi Plan Local d'Urbanisme intercommunal

Projet de modification n°1

J_ATLAS DES EMPLACEMENTS RÉSERVÉS - TOME 1

Légende: se référer aux premières pages de l'atlas

Sources :
@ DGFiP Cadastre 2020
@ DREAL Auvergne Rhône-Alpes

0 75 150 m

Planche n° O22

REGLEMENT GRAPHIQUE

PLUi Plan Local d'Urbanisme intercommunal

Projet de modification n°1

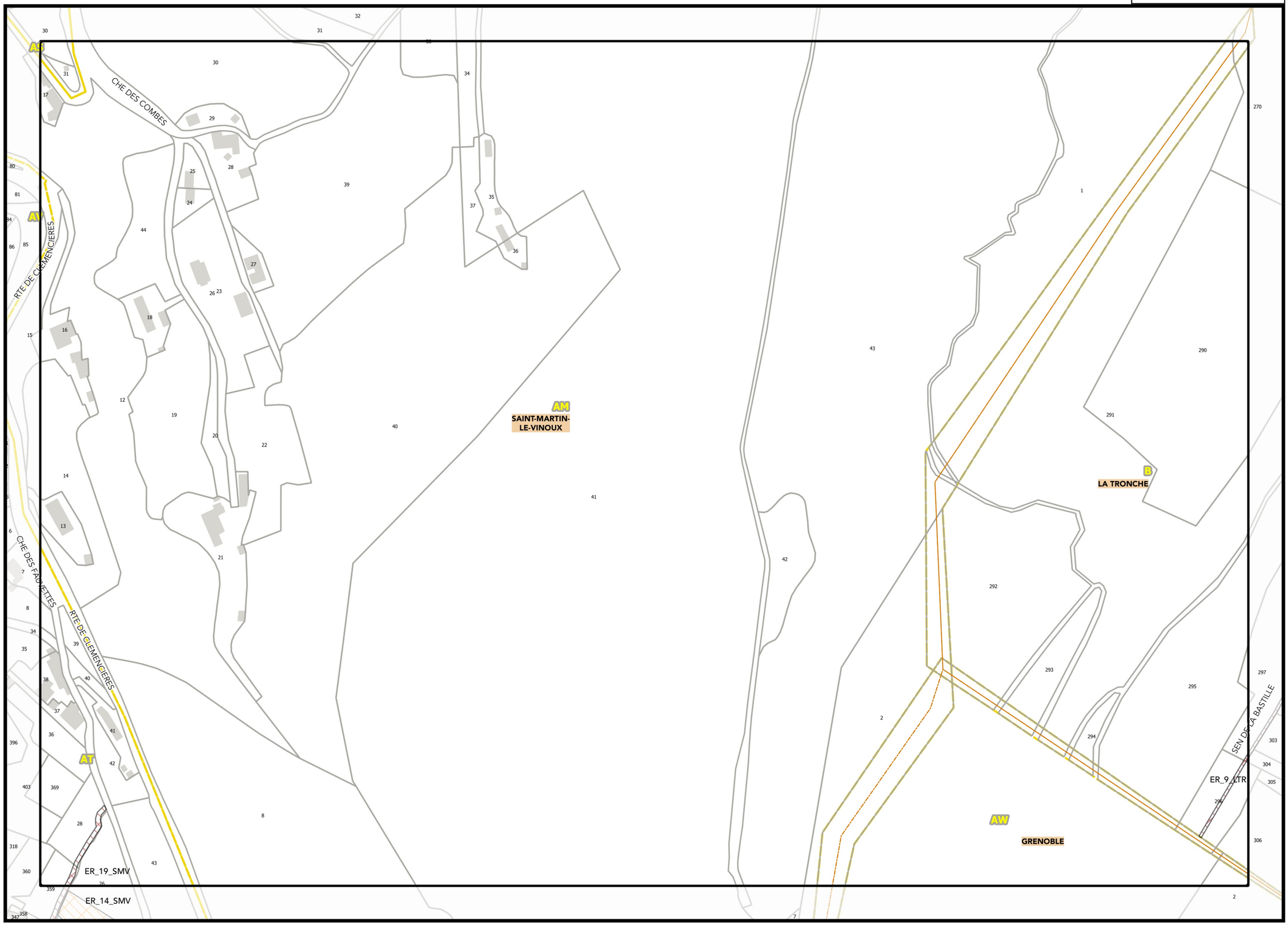

▲N22▲

▲P22▲

Légende: se référer aux premières pages de l'atlas

Sources :
@ DGFiP Cadastre 2020
@ DREAL Auvergne Rhône-Alpes

▼O23▼

0 75 150 m

Planche n° P22

REGLEMENT GRAPHIQUE

PLUi Plan Local d'Urbanisme intercommunal

Projet de modification n°1

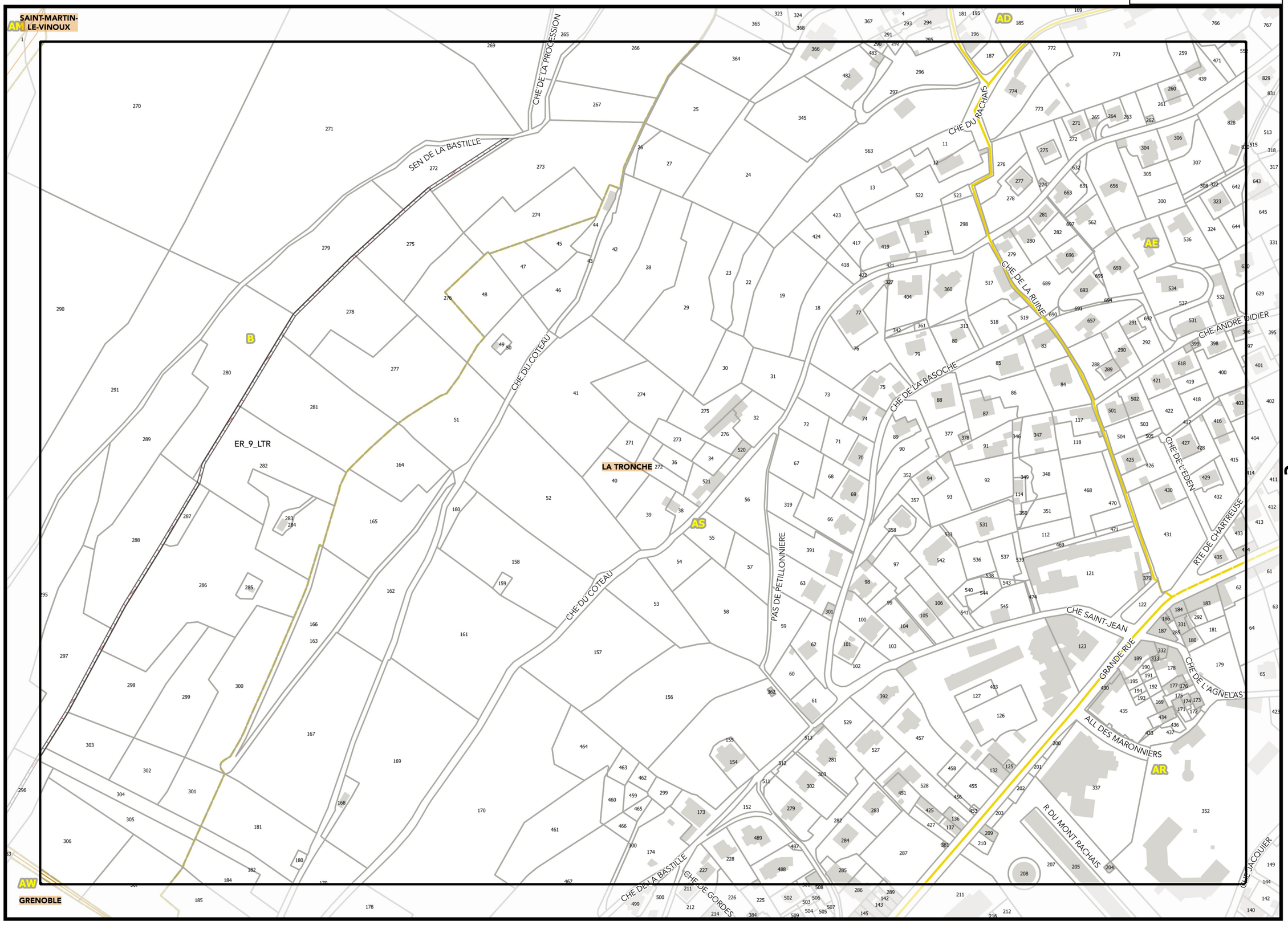

◄O22

O22►

Légende: se référer aux premières pages de l'atlas

Sources :
@ DGFiP Cadastre 2020
@ DREAL Auvergne Rhône-Alpes

0 75 150 m

J_ATLAS DES EMPLACEMENTS RÉSERVÉS - TOME 1

Planche n° Q22

REGLEMENT GRAPHIQUE

PLUi Plan Local d'Urbanisme intercommunal

Projet de modification n°1

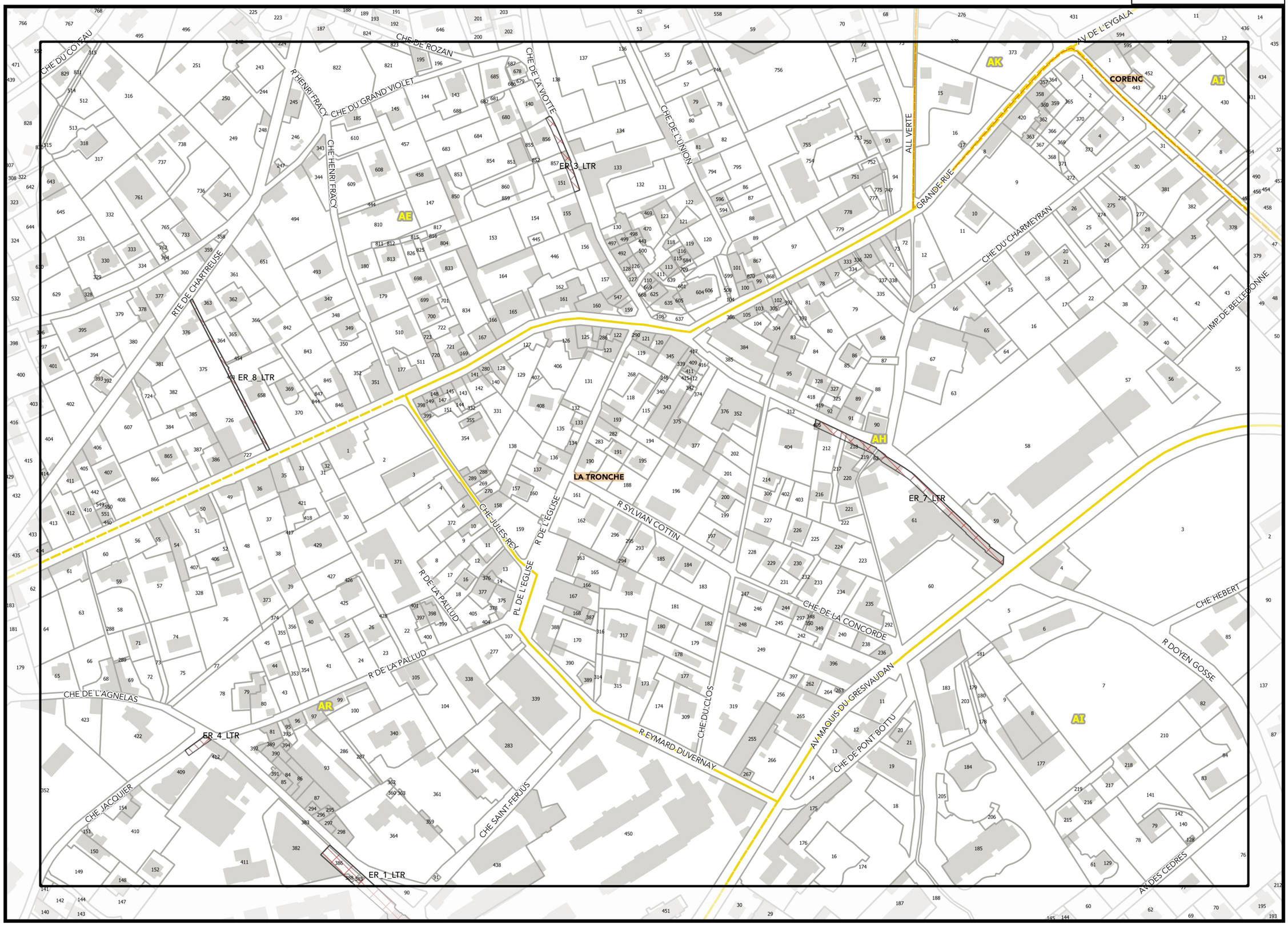

◀P22

R22▶

J_ATLAS DES EMPLACEMENTS RÉSERVÉS - TOME 1

Légende: se référer aux premières pages de l'atlas

Sources :
@ DGFiP Cadastre 2020
@ DREAL Auvergne Rhône-Alpes

▼Q23▼

0 75 150 m

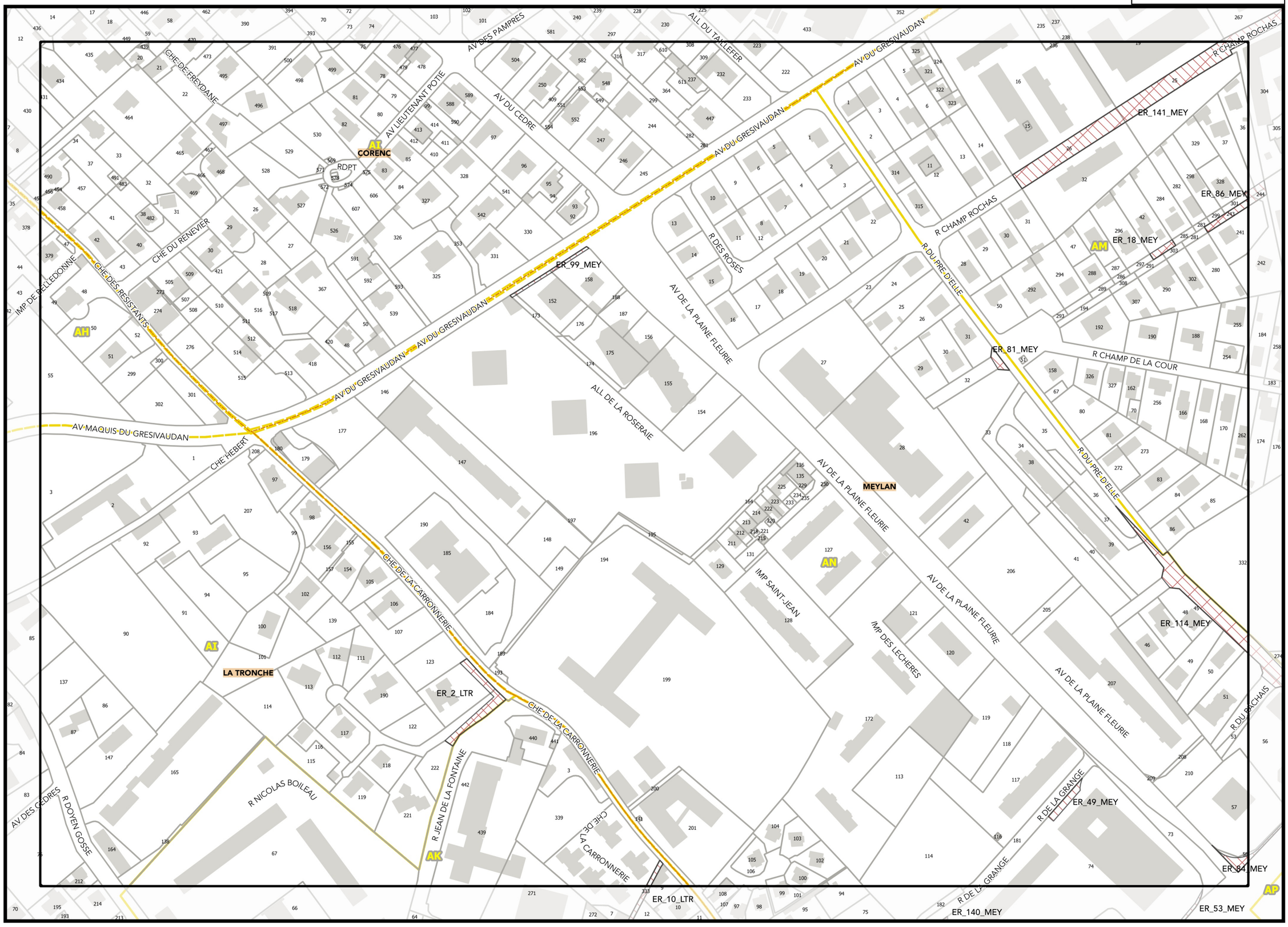

Q22

S22

REGLEMENT GRAPHIQUE

PLUi Plan Local d'Urbanisme intercommunal

Projet de modification n°1

J_ATLAS DES EMPLACEMENTS RÉSERVÉS - TOME 1

Légende: se référer aux premières pages de l'atlas

Sources :
@ DGFiP Cadastre 2020
@ DREAL Auvergne Rhône-Alpes

R23

0 75 150 m

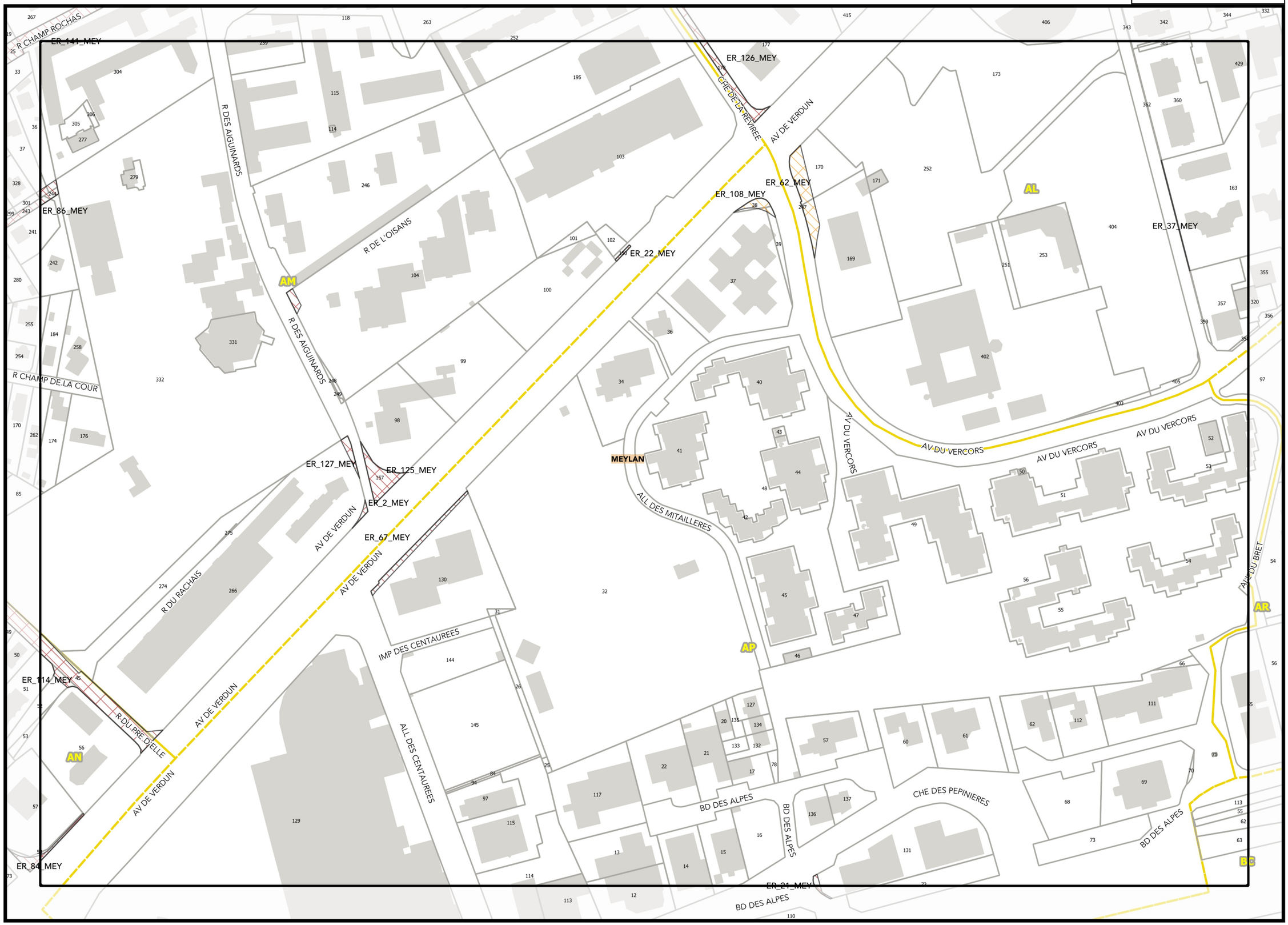

R22

T22

S23

Légende: se référer aux premières pages de l'atlas

Sources :
@ DGFiP Cadastre 2020
@ DREAL Auvergne Rhône-Alpes

0 75 150 m

J_ATLAS DES EMPLACEMENTS RÉSERVÉS - TOME 1

Planche n° T22

REGLEMENT GRAPHIQUE

PLUi Plan Local d'Urbanisme intercommunal

Projet de modification n°1

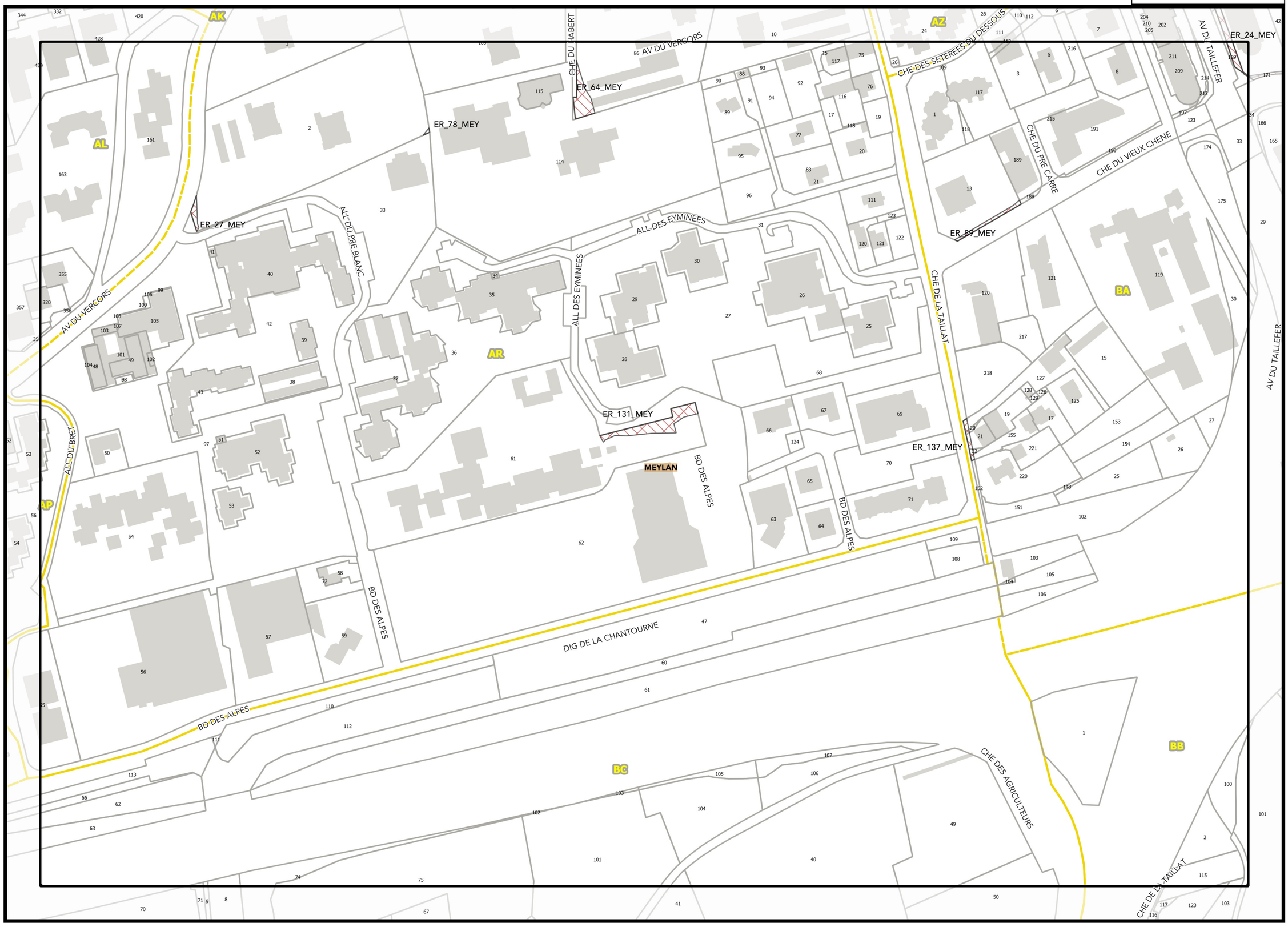

▲S22▲

▲AU22▲

J_ATLAS DES EMPLACEMENTS RÉSERVÉS - TOME 1

Légende: se référer aux premières pages de l'atlas

Sources :
@ DGFiP Cadastre 2020
@ DREAL Auvergne Rhône-Alpes

0 75 150 m

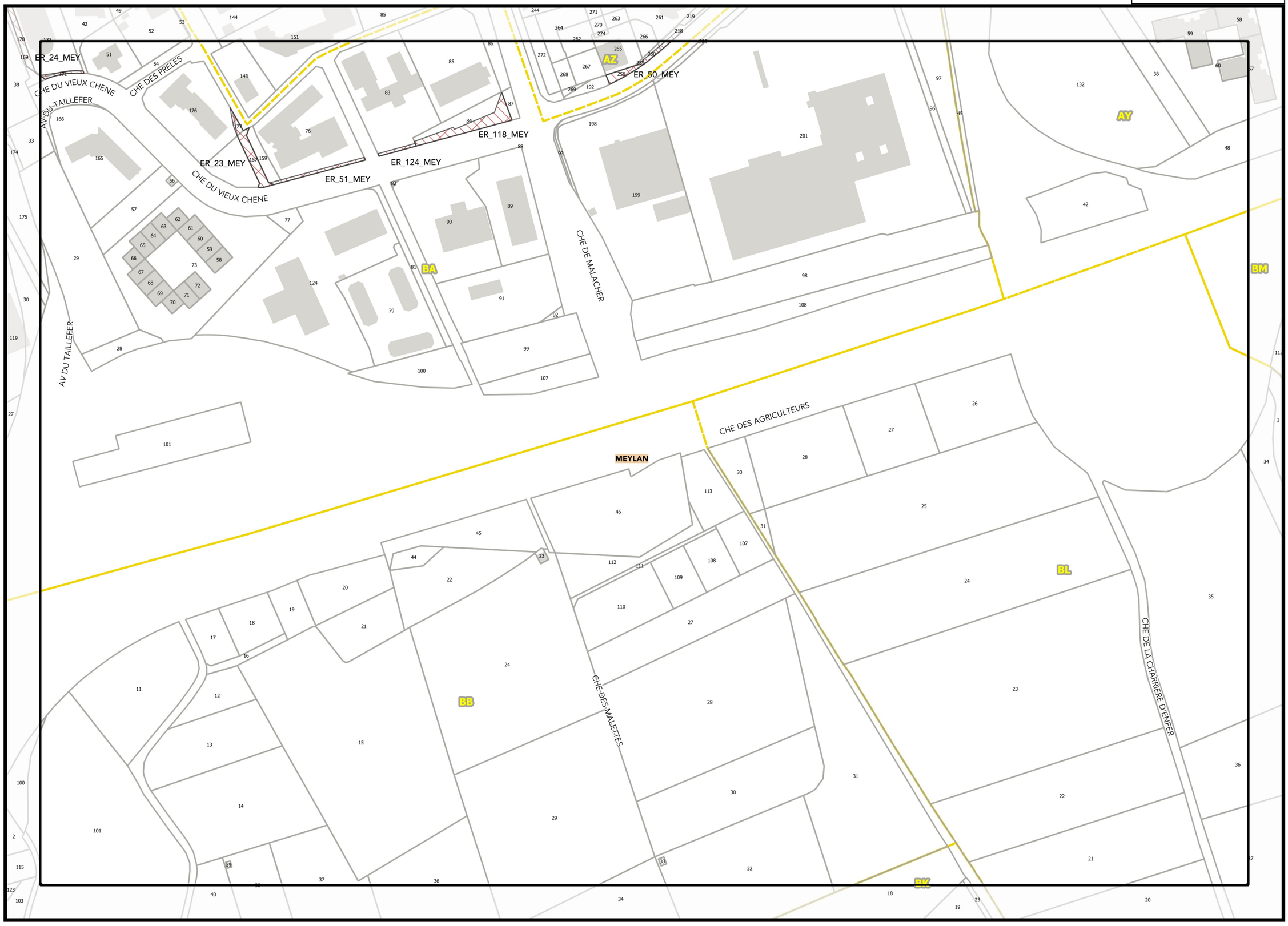

T22

V22

U23

Légende: se référer aux premières pages de l'atlas

Sources :
@ DGFiP Cadastre 2020
@ DREAL Auvergne Rhône-Alpes

0 75 150 m

REGLEMENT GRAPHIQUE

PLUi Plan Local d'Urbanisme intercommunal

Projet de modification n°1

J_ATLAS DES EMPLACEMENTS RÉSERVÉS - TOME 1

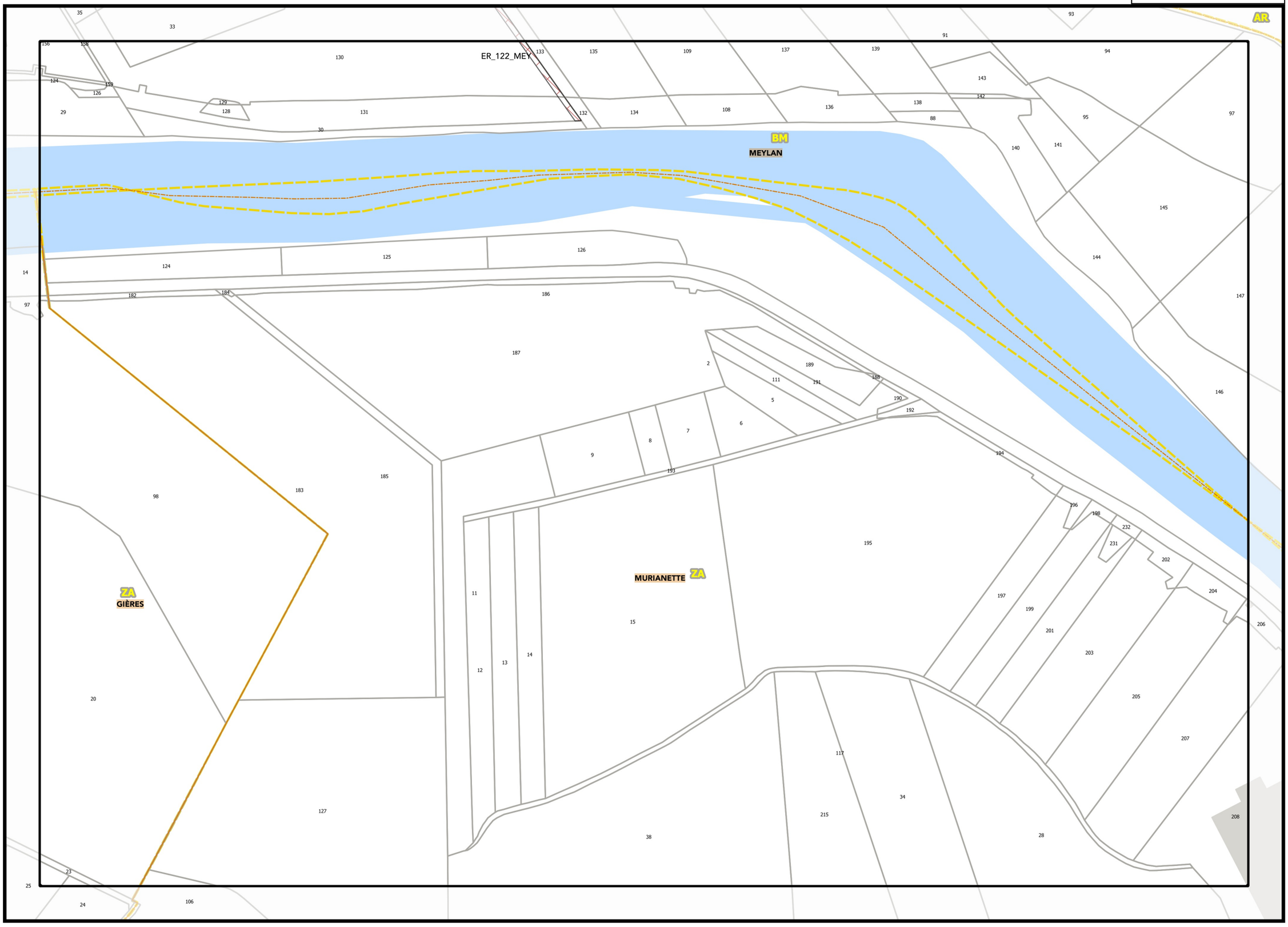

REGLEMENT GRAPHIQUE

PLUi Plan Local d'Urbanisme intercommunal

Projet de modification n°1

J_ATLAS DES EMPLACEMENTS RÉSERVÉS - TOME 1

Légende: se référer aux premières pages de l'atlas

Sources :
@ DGFiP Cadastre 2020
@ DREAL Auvergne Rhône-Alpes

0 75 150 m

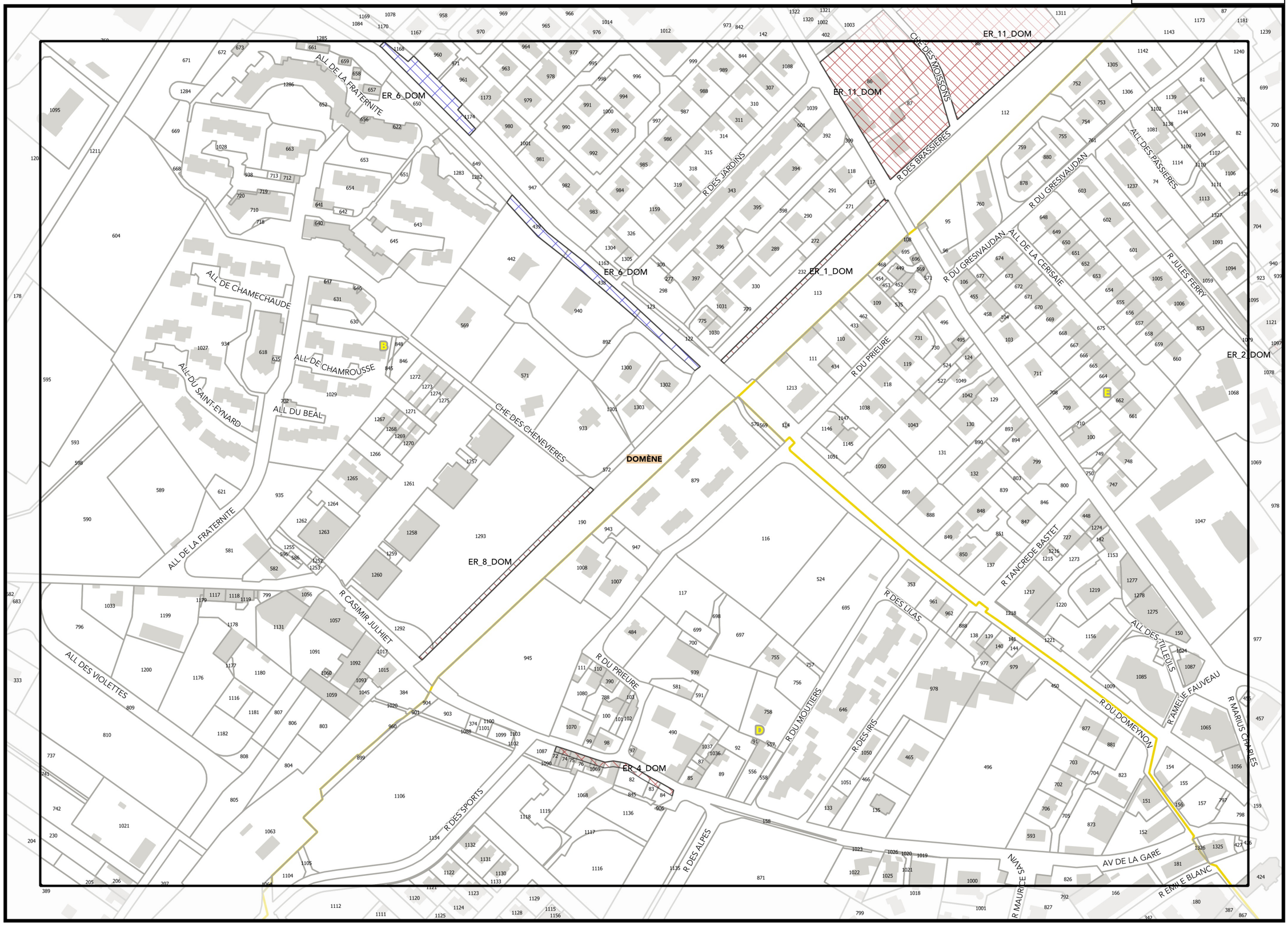

▲X22▲

▲Z22▲

▼Y23▼

Légende: se référer aux premières pages de l'atlas

Sources :
@ DGFiP Cadastre 2020
@ DREAL Auvergne Rhône-Alpes

0 75 150 m

REGLEMENT GRAPHIQUE

PLUi Plan Local d'Urbanisme intercommunal

Projet de modification n°1

J_ATLAS DES EMPLACEMENTS RÉSERVÉS - TOME 1

Planche n° Z22

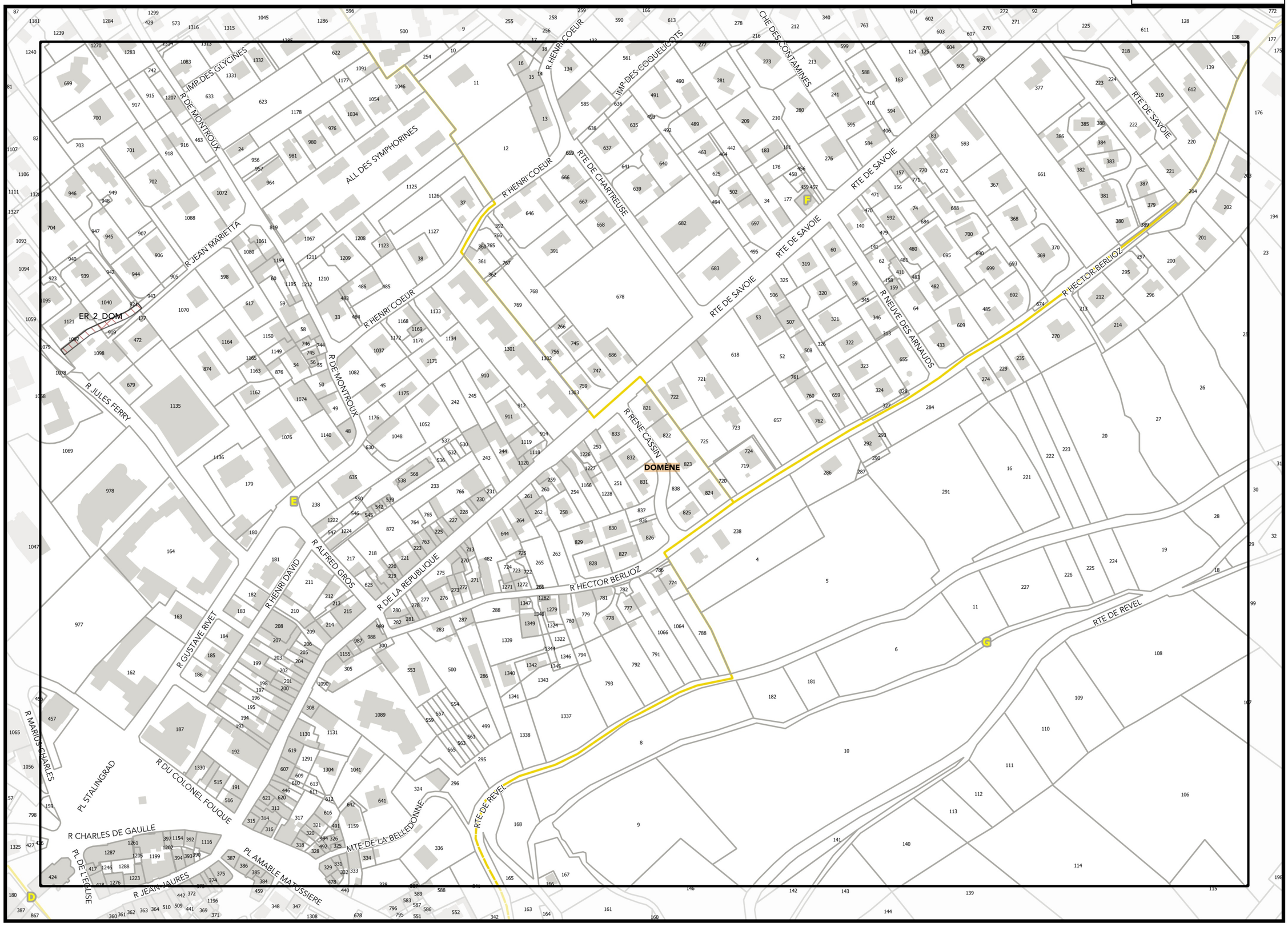

◀Y22

▶A23

▼Z23▼

Légende: se référer aux premières pages de l'atlas

Sources :
@ DGFiP Cadastre 2020
@ DREAL Auvergne Rhône-Alpes

0 75 150 m

REGLEMENT GRAPHIQUE

PLUi Plan Local d'Urbanisme intercommunal

Projet de modification n°1

J_ATLAS DES EMPLACEMENTS RÉSERVÉS - TOME 1



Légende: se référer aux premières pages de l'atlas

Sources :
@ DGFiP Cadastre 2020
@ DREAL Auvergne Rhône-Alpes

0 75 150 m

Planche n° H23

REGLEMENT GRAPHIQUE

PLUi Plan Local d'Urbanisme intercommunal

Projet de modification n°1

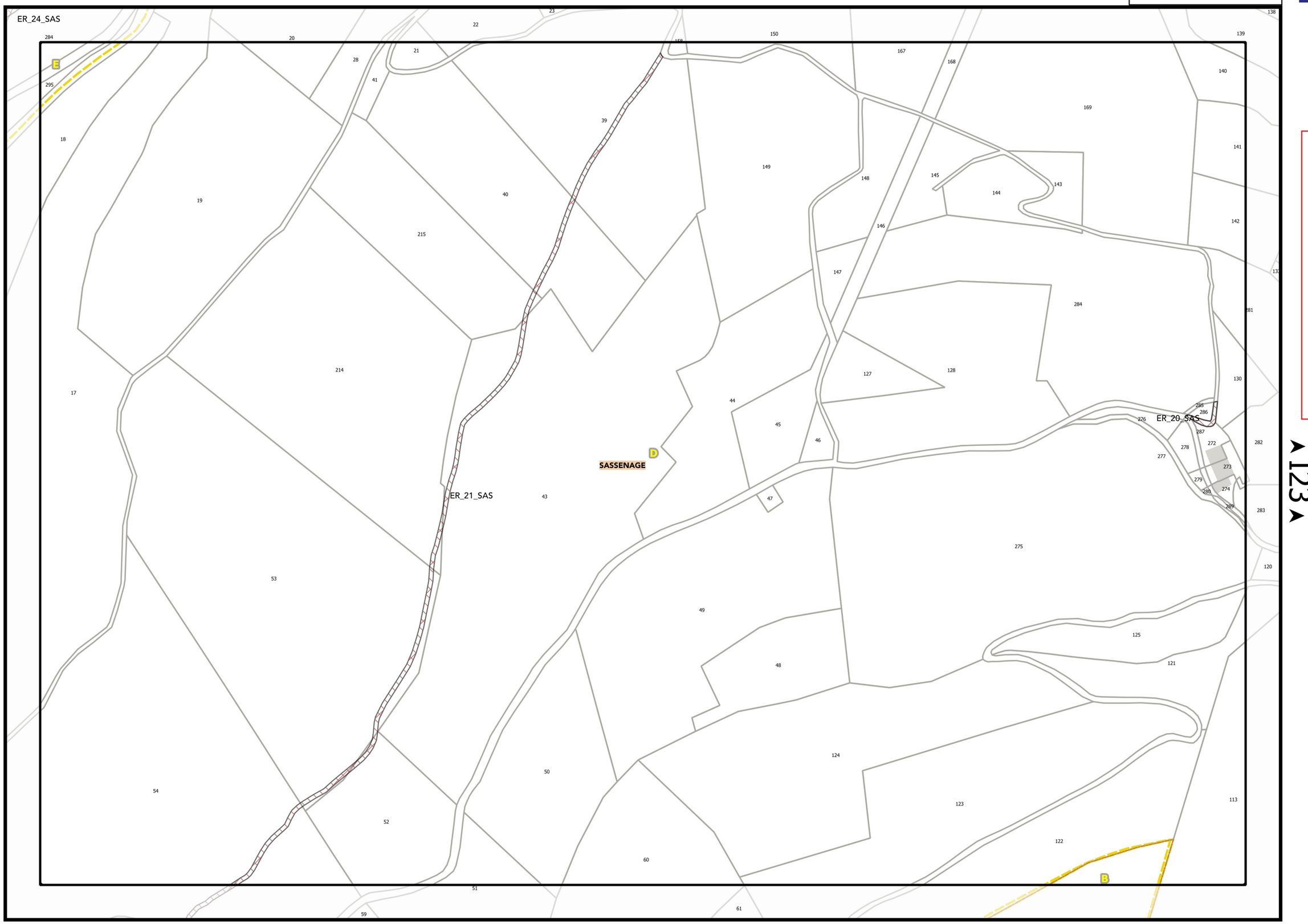

G23

I23

H24

Légende: se référer aux premières pages de l'atlas

Sources :
@ DGFiP Cadastre 2020
@ DREAL Auvergne Rhône-Alpes

0 75 150 m

J_ATLAS DES EMPLACEMENTS RÉSERVÉS - TOME 1



H23

J23

I24

Légende: se référer aux premières pages de l'atlas

Sources :
@ DGFiP Cadastre 2020
@ DREAL Auvergne Rhône-Alpes

0 75 150 m

Projet de modification n°1

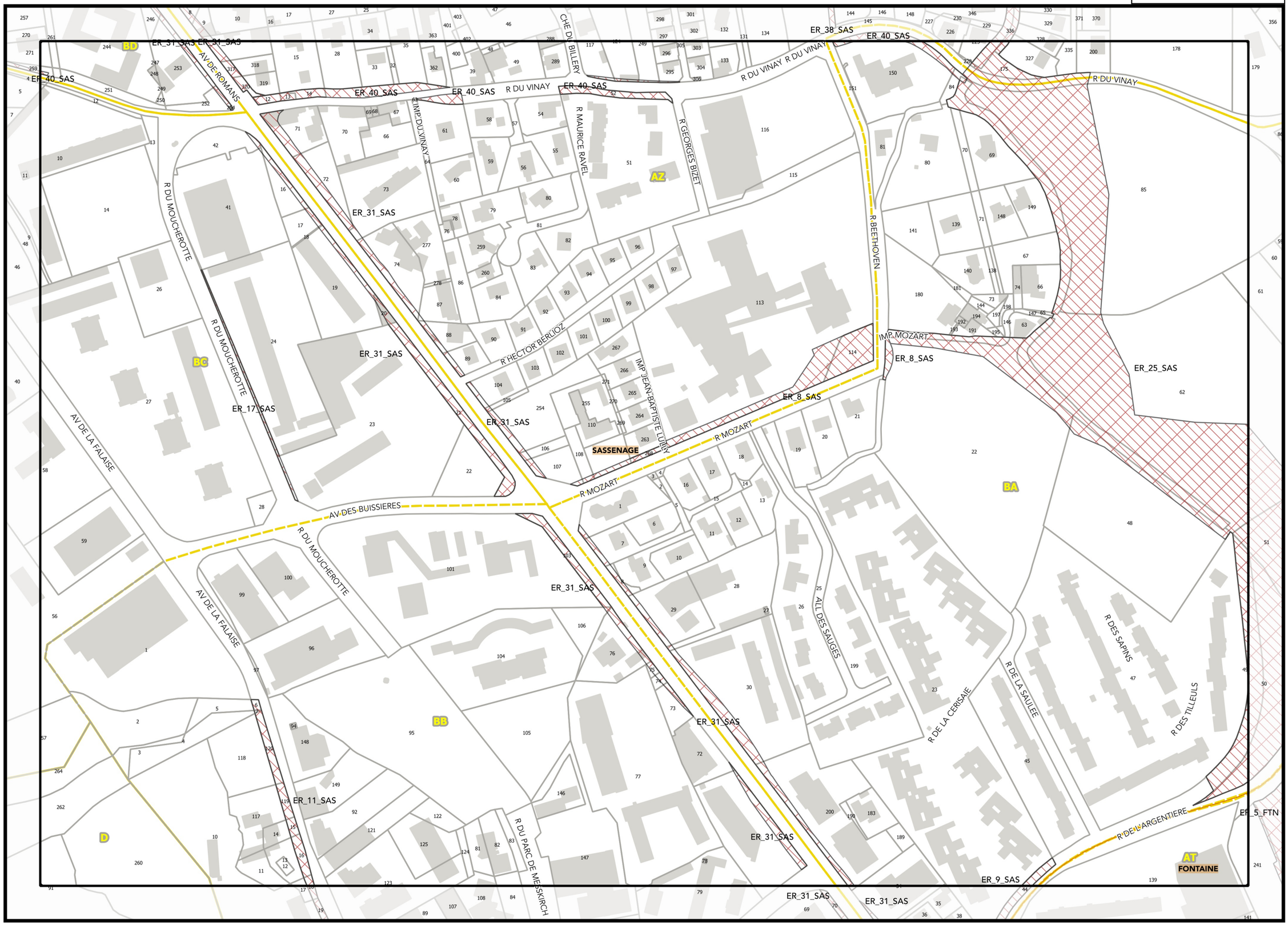

▲I23▲

▲K23▲

▼J24▼

Légende: se référer aux premières pages de l'atlas

Sources :
@ DGFiP Cadastre 2020
@ DREAL Auvergne Rhône-Alpes

0 75 150 m

J_ATLAS DES EMPLACEMENTS RÉSERVÉS - TOME 1

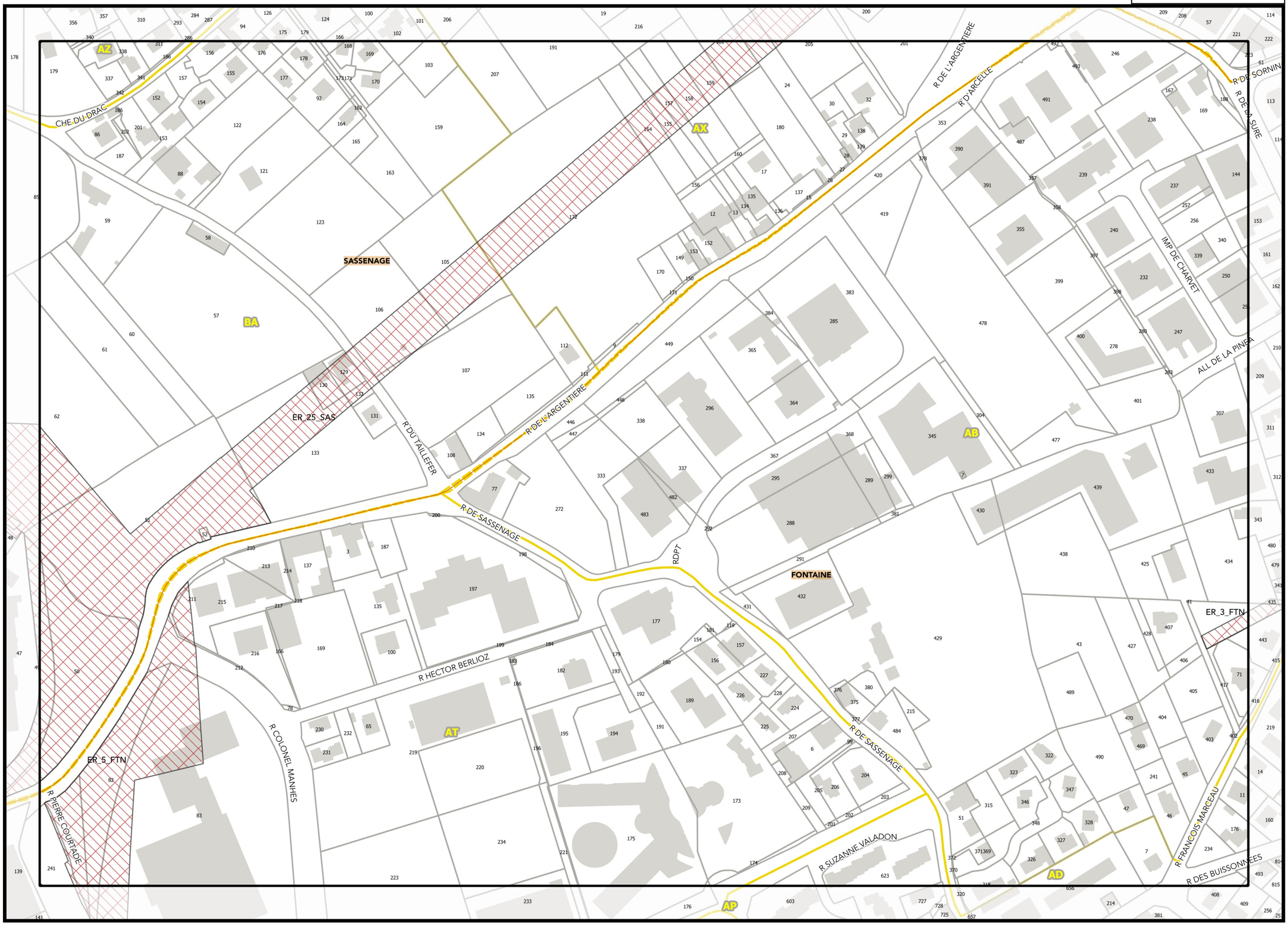

J23

L23

K24

Légende: se référer aux premières pages de l'atlas

Sources :
@ DGFiP Cadastre 2020
@ DREAL Auvergne Rhône-Alpes

0 75 150 m

REGLEMENT GRAPHIQUE

PLUi Plan Local d'Urbanisme intercommunal

Projet de modification n°1

J_ATLAS DES EMPLACEMENTS RÉSERVÉS - TOME 1

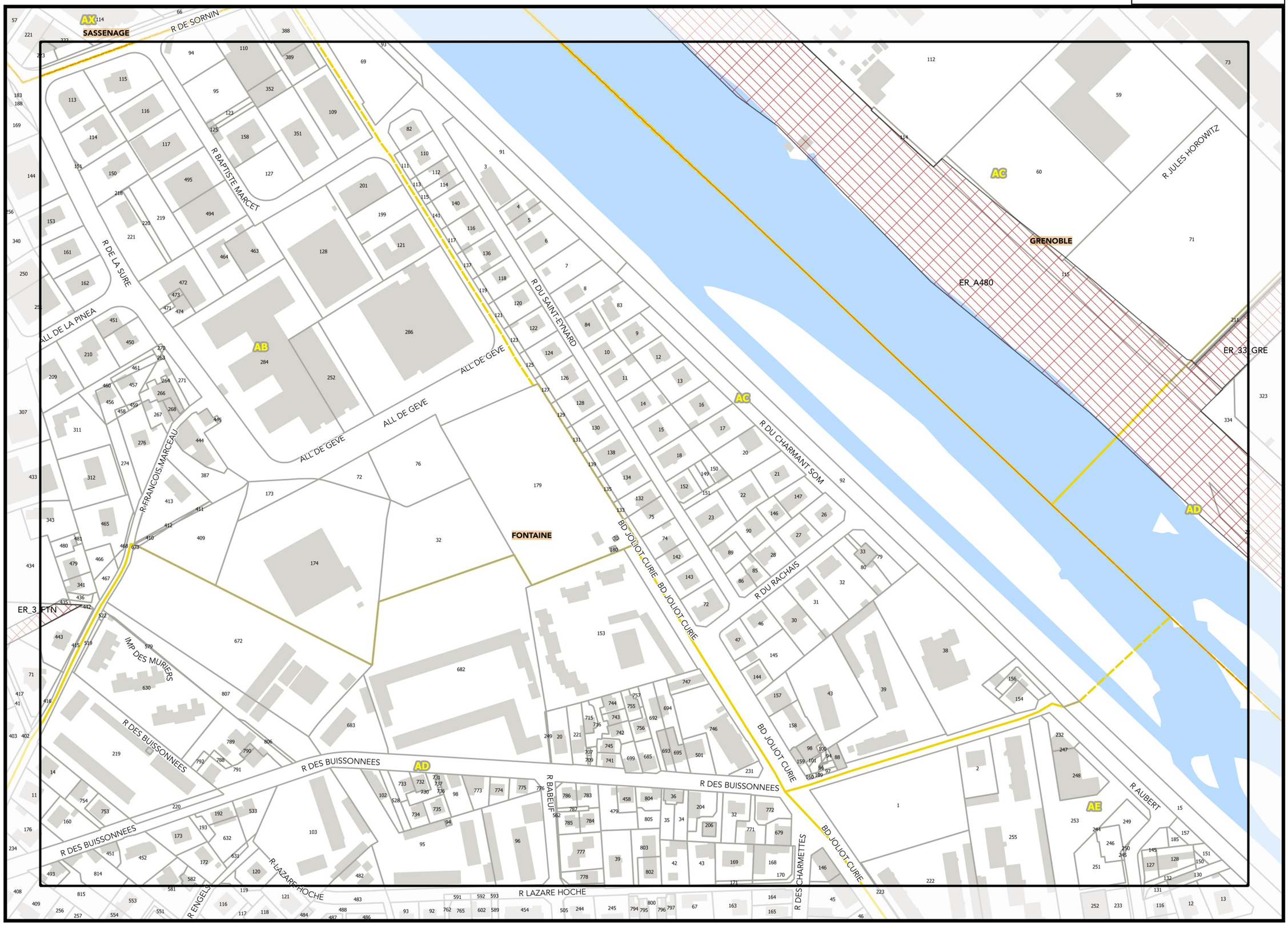

K23

M23

Légende: se référer aux premières pages de l'atlas

Sources :
@ DGFiP Cadastre 2020
@ DREAL Auvergne Rhône-Alpes

L24

0 75 150 m

REGLEMENT GRAPHIQUE

PLUi Plan Local d'Urbanisme Intercommunal

Projet de modification n°1

J_ATLAS DES EMPLACEMENTS RÉSERVÉS - TOME 1

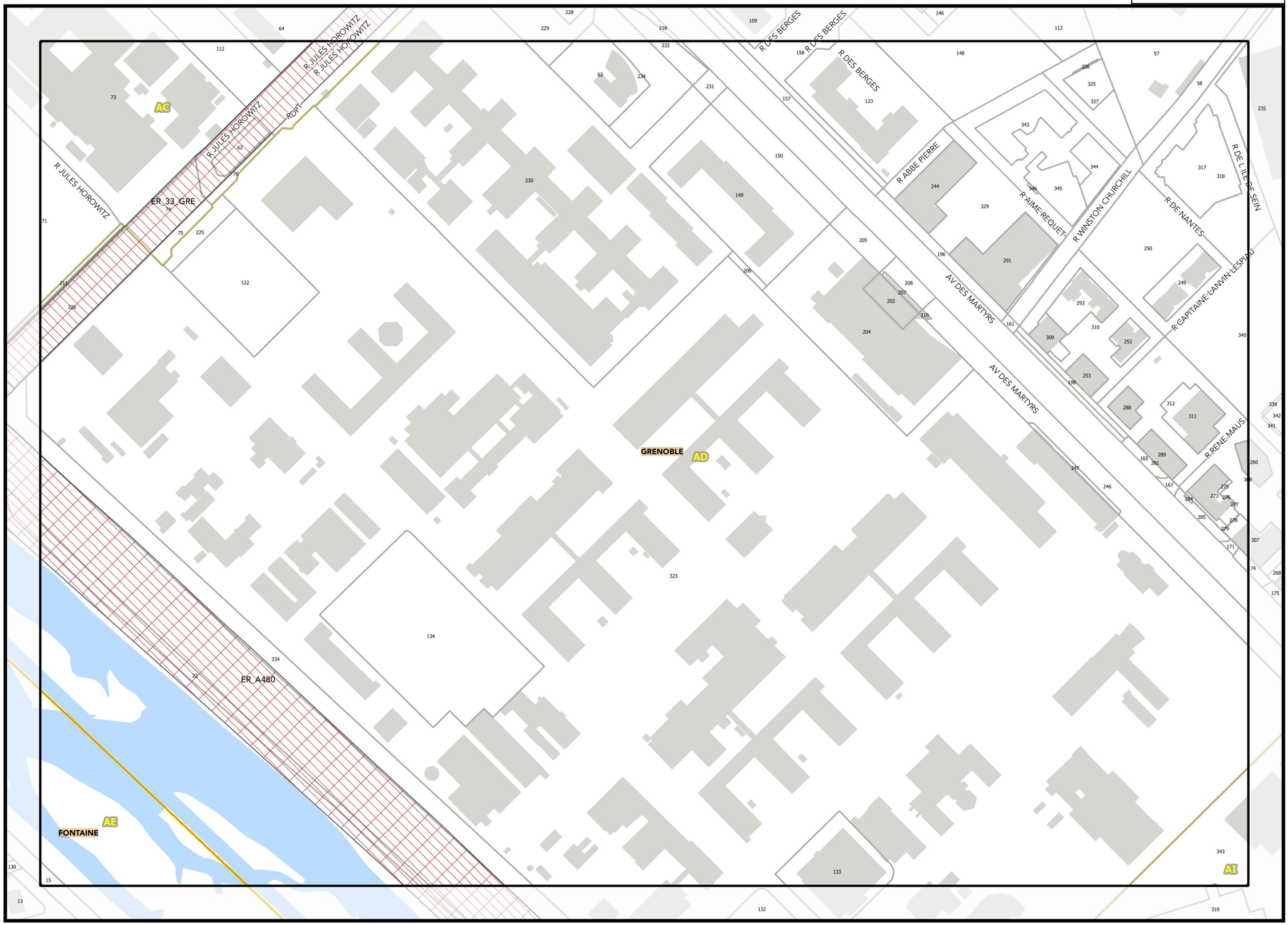

Légende: se référer aux premières pages de l'atlas

Sources :
@ DGFiP Cadastre 2020
@ DREAL Auvergne Rhône-Alpes

0 75 150 m

REGLEMENT GRAPHIQUE

PLUi Plan Local d'Urbanisme intercommunal

Projet de modification n°1

J_ATLAS DES EMPLACEMENTS RÉSERVÉS - TOME 1

Planche n° N23

Projet de modification n°1

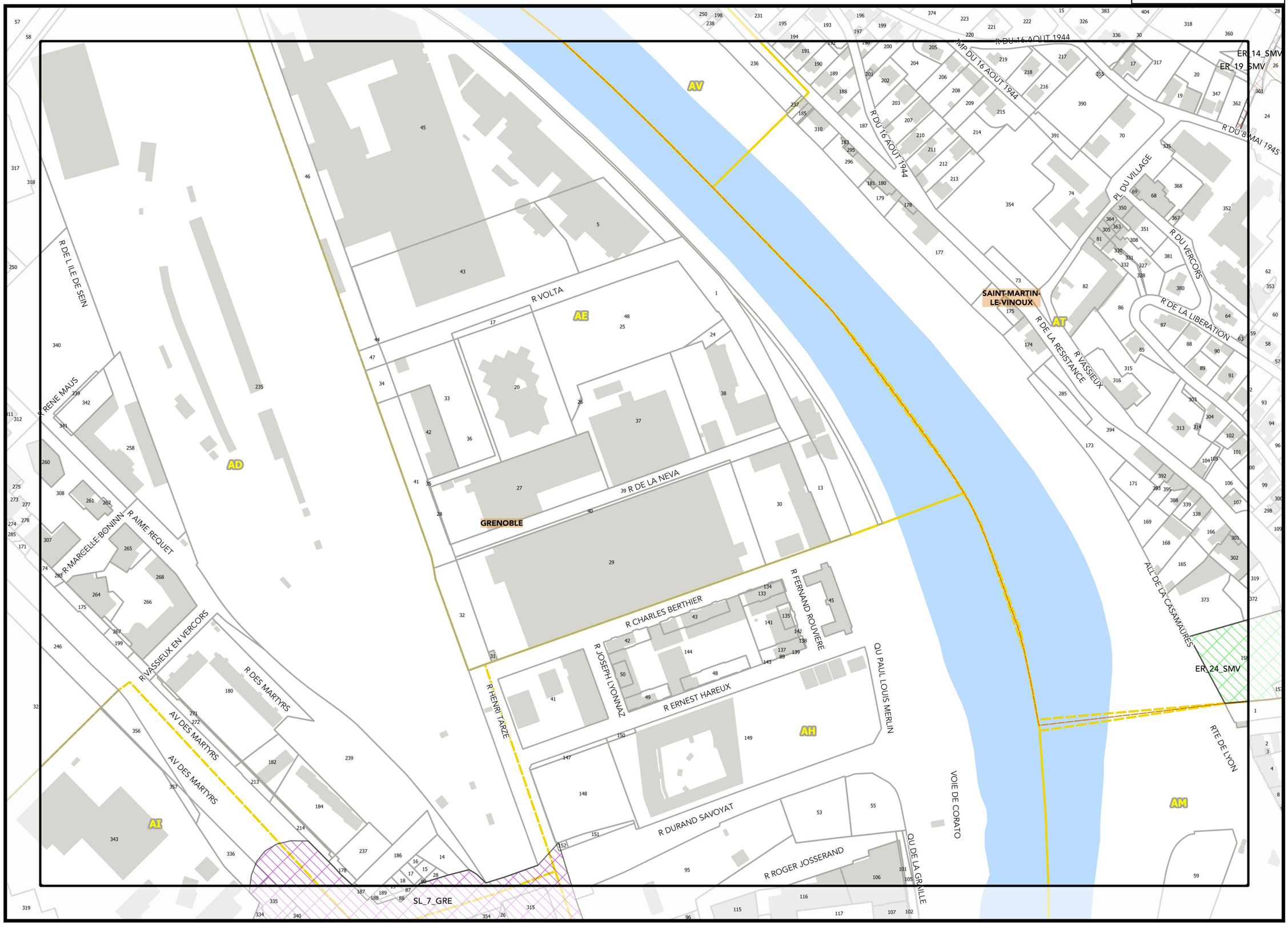

M23

O23

N24

Légende: se référer aux premières pages de l'atlas

Sources :
@ DGFiP Cadastre 2020
@ DREAL Auvergne Rhône-Alpes

0 75 150 m

Planche n° 023

Projet de modification n°1

◀N23

▶P23

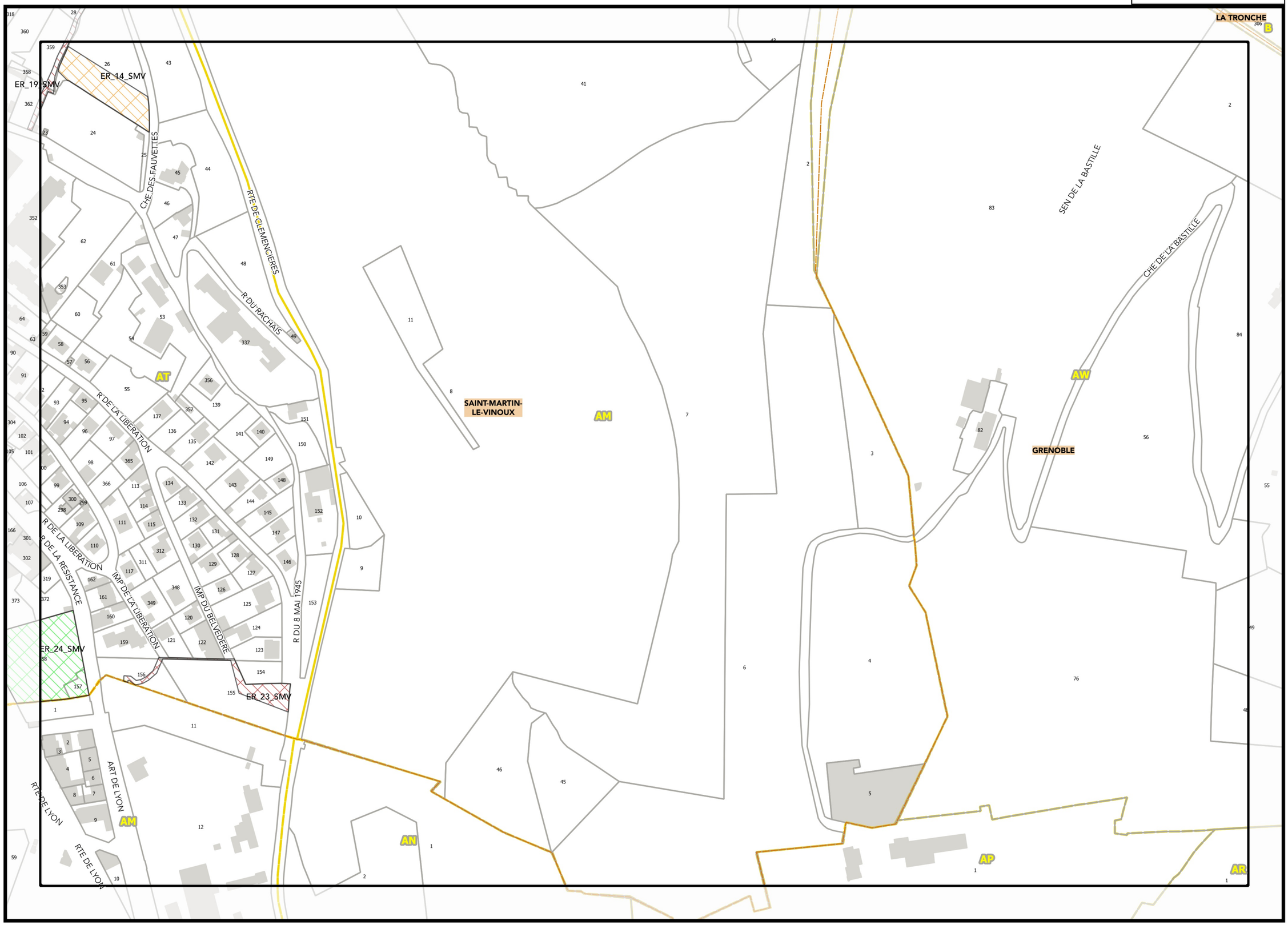

Légende: se référer aux premières pages de l'atlas

Sources :
@ DGFiP Cadastre 2020
@ DREAL Auvergne Rhône-Alpes

0 75 150 m

P22

Planche n° P23

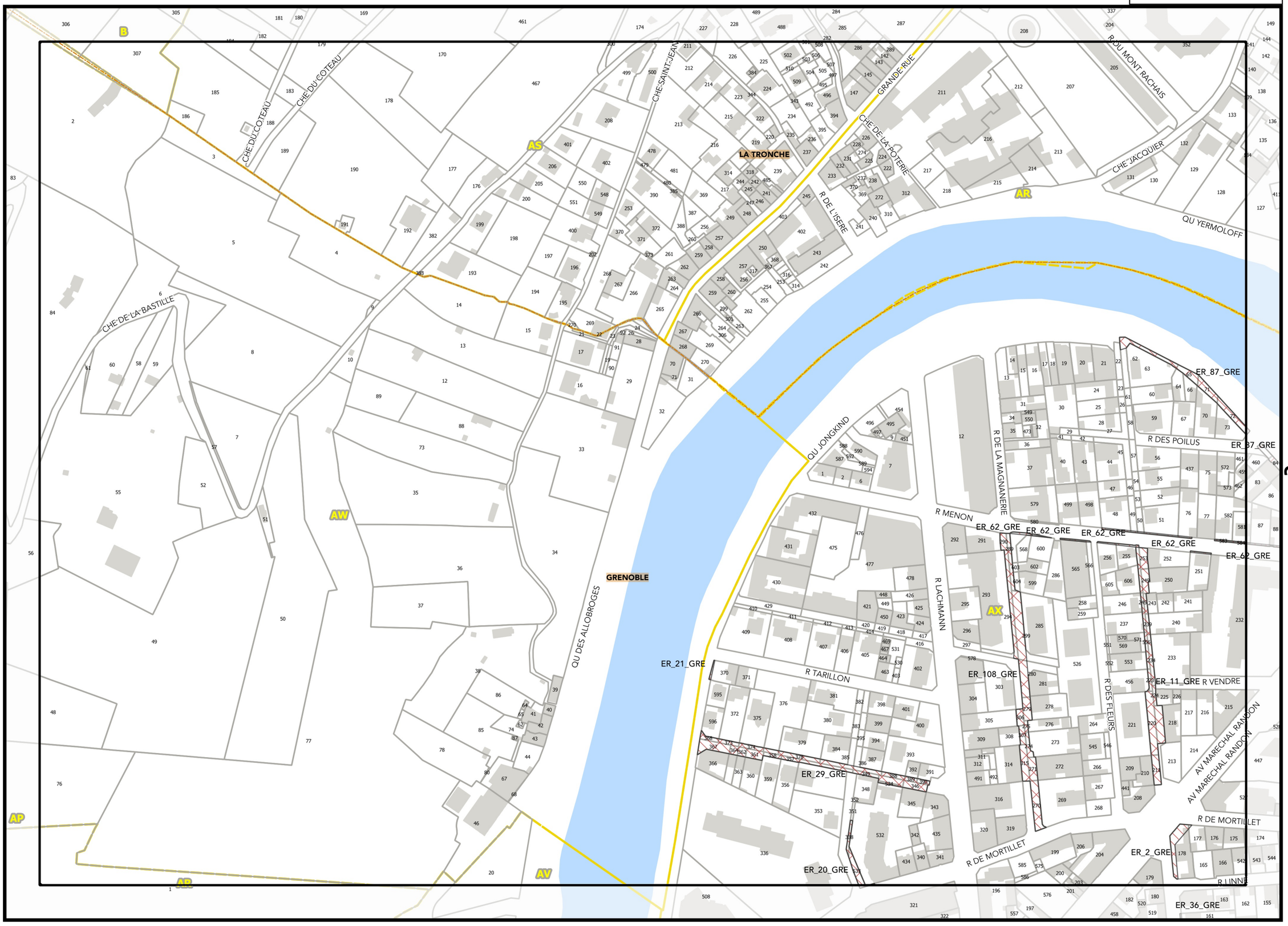

Q23

Q23

Projet de modification n°1

J_ATLAS DES EMPLACEMENTS RÉSERVÉS - TOME 1

Légende: se référer aux premières pages de l'atlas

Sources :
@ DGFiP Cadastre 2020
@ DREAL Auvergne Rhône-Alpes

P24

0 75 150 m

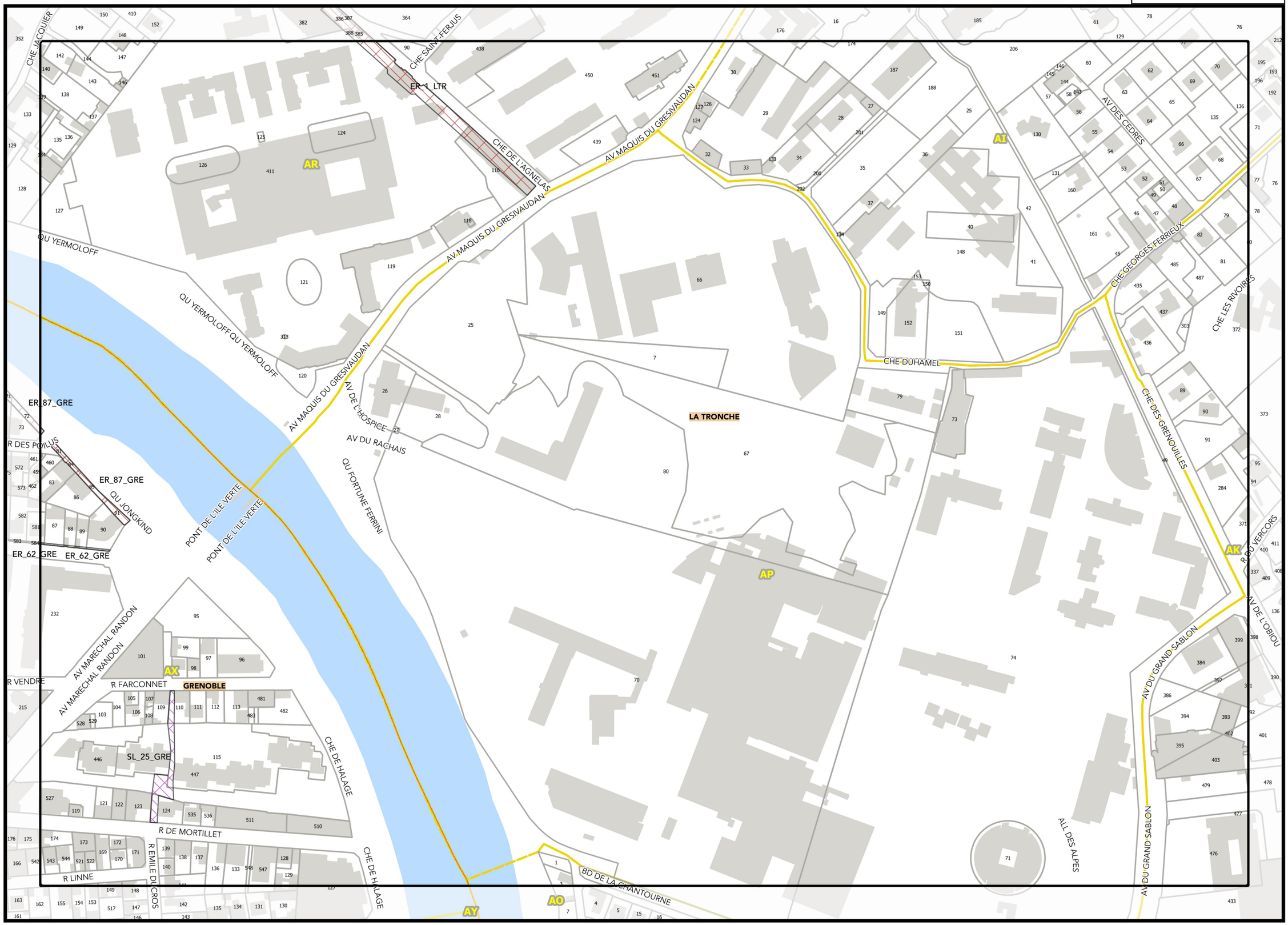

P23

R23

REGLEMENT GRAPHIQUE

PLUi Plan Local d'Urbanisme intercommunal

Projet de modification n°1

J_ATLAS DES EMPLACEMENTS RÉSERVÉS - TOME 1

Légende: se référer aux premières pages de l'atlas

Sources :
@ DGFiP Cadastre 2020
@ DREAL Auvergne Rhône-Alpes

Q24

0 75 150 m

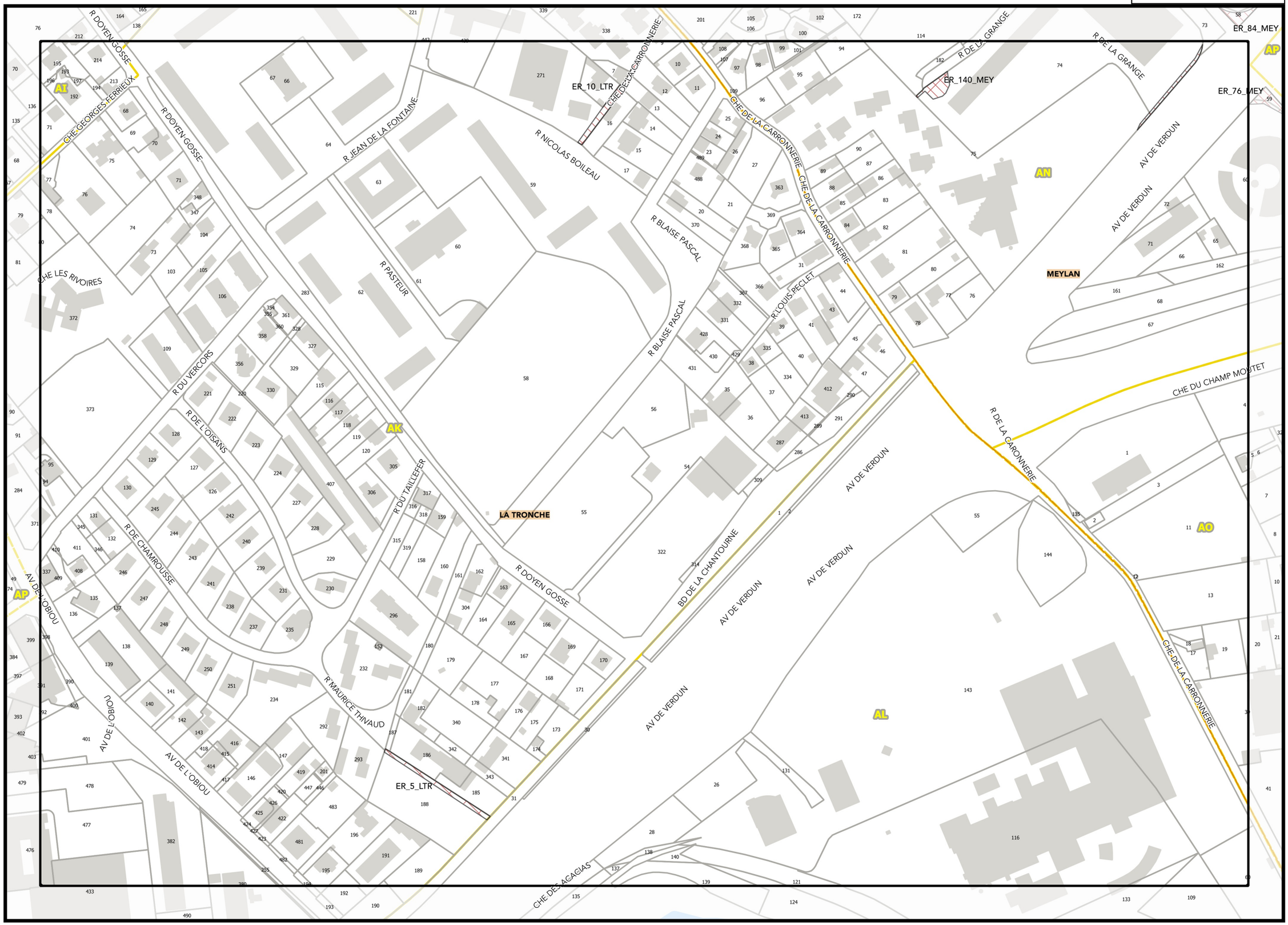

Q23

S23

R24

Légende: se référer aux premières pages de l'atlas

Sources :
@ DGFiP Cadastre 2020
@ DREAL Auvergne Rhône-Alpes

0 75 150 m

REGLEMENT GRAPHIQUE

PLUi Plan Local d'Urbanisme intercommunal

Projet de modification n°1

J_ATLAS DES EMPLACEMENTS RÉSERVÉS - TOME 1

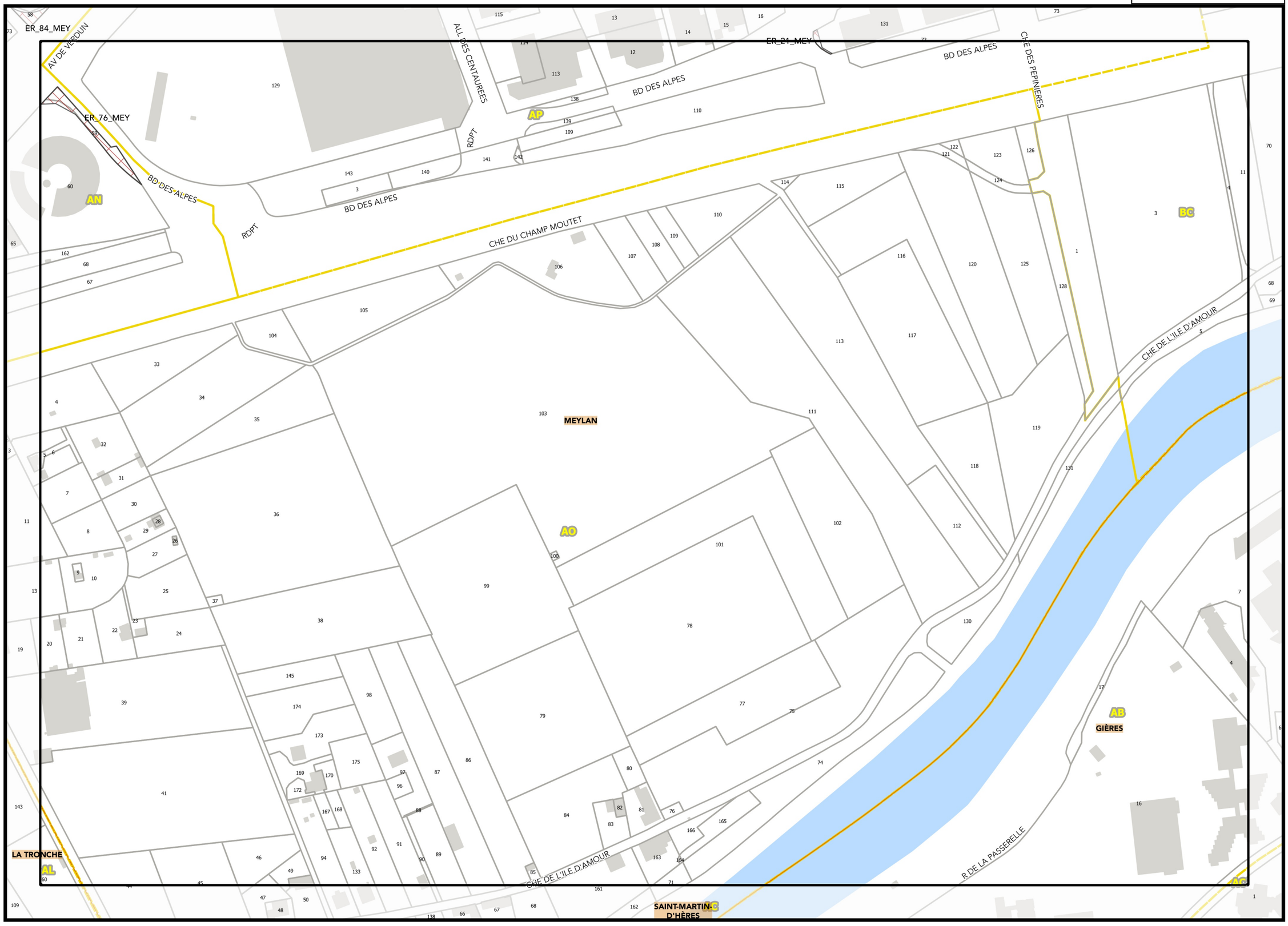

◀R23▶

▶T23◀

REGLEMENT GRAPHIQUE

PLUi Plan Local d'Urbanisme intercommunal

Projet de modification n°1

J_ATLAS DES EMPLACEMENTS RÉSERVÉS - TOME 1

Légende: se référer aux premières pages de l'atlas

Sources :
@ DGFiP Cadastre 2020
@ DREAL Auvergne Rhône-Alpes

▼S24▼

0 75 150 m

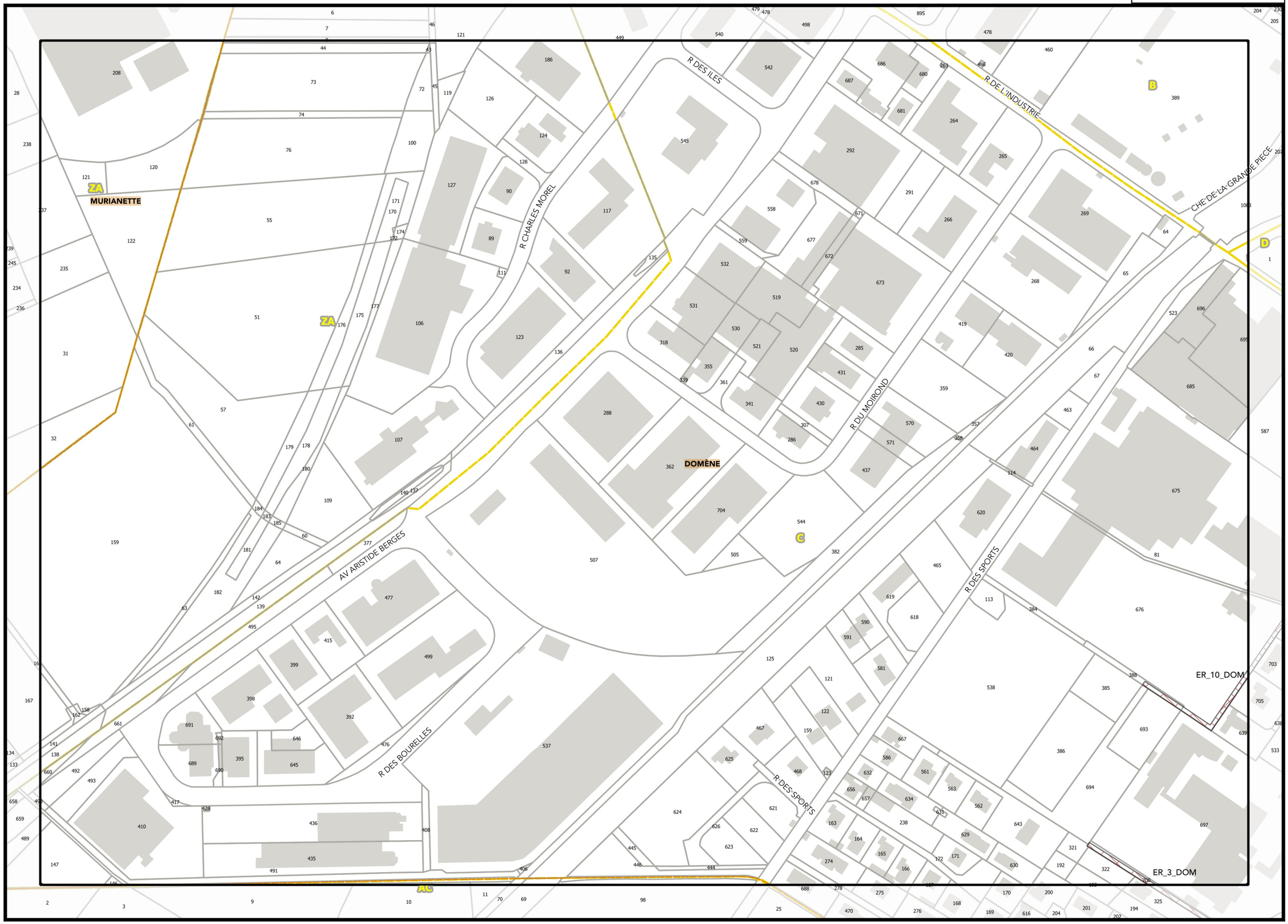

REGLEMENT GRAPHIQUE

PLUi Plan Local d'Urbanisme intercommunal

Projet de modification n°1

J_ATLAS DES EMPLACEMENTS RÉSERVÉS - TOME 1

Légende: se référer aux premières pages de l'atlas

Sources :
@ DGFiP Cadastre 2020
@ DREAL Auvergne Rhône-Alpes

0 75 150 m

Projet de modification n°1

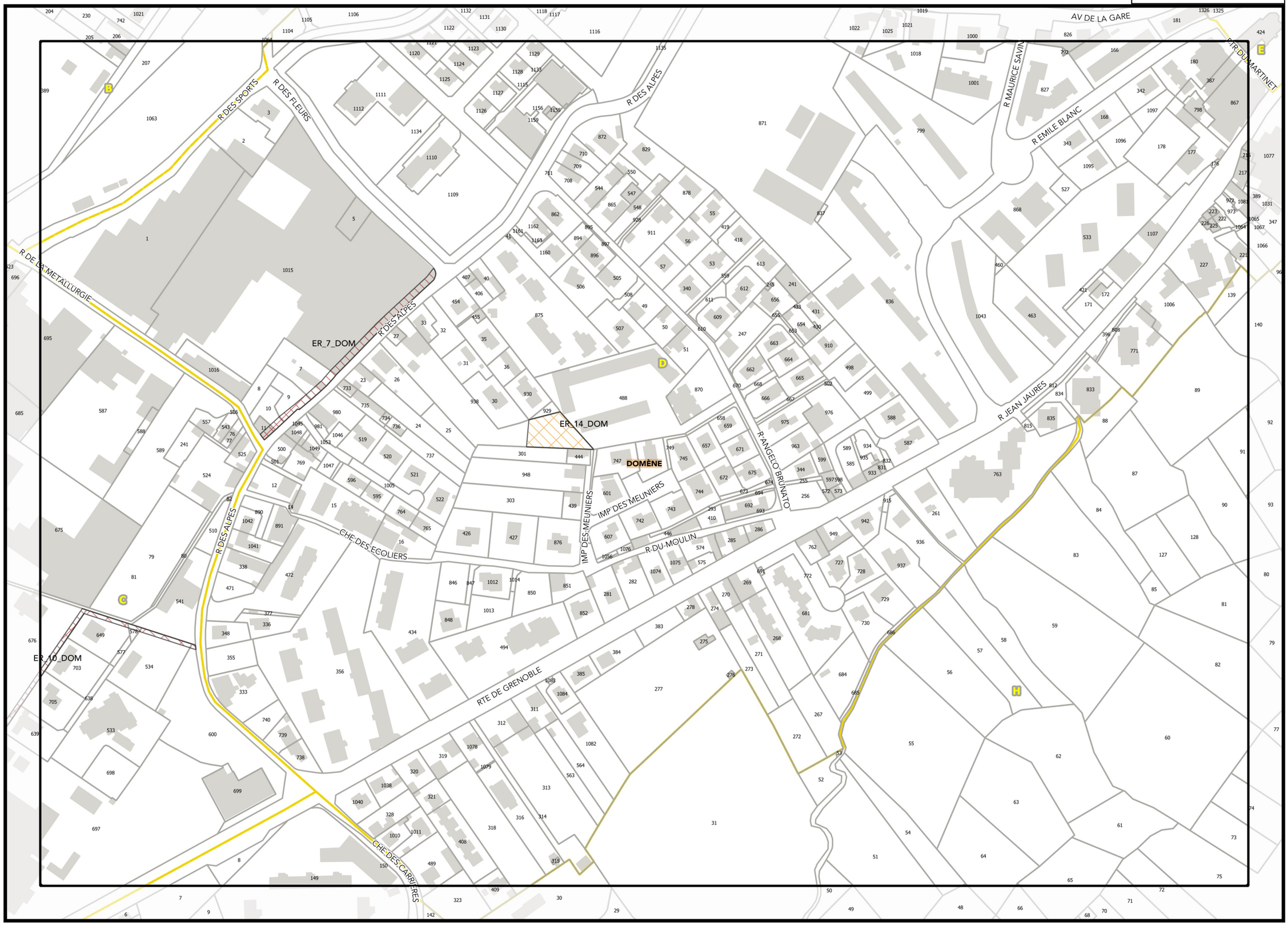

Légende: se référer aux premières pages de l'atlas

Sources :
@ DGFiP Cadastre 2020
@ DREAL Auvergne Rhône-Alpes

Y24

0 75 150 m



Projet de modification n°1

J_ATLAS DES EMPLACEMENTS RÉSERVÉS - TOME 1

Légende: se référer aux premières pages de l'atlas

Sources :
@ DGFiP Cadastre 2020
@ DREAL Auvergne Rhône-Alpes

0 75 150 m

SASSENAGE

FONTAINE

R DES PIES

R DU PARC DE MESSKIRCH

CHE DES PIES

AV DE ROMANS

R DE L'ARGENTIERE

R ROBERT FINET

R DE LA FONTAINE DE LA ROCHE

R DE LA TREFFORINE

R DE LA RÉPUBLIQUE

R DE LA POYA

R DE L'ABBE VINCENT

ALL DU VIVIER

R DE L'ABBAYE

BD PAUL LANGEVIN

ER_11_SAS

ER_31_SAS

ER_9_SAS

ER_27_SAS

ER_37_SAS

ER_6_FTN

ER_10_FTN

ER_5_FTN

BA

BB

AT

AP

AS

D

B

A

▼ J25 ▼

Légende: se référer aux premières pages de l'atlas

Sources :
@ DGFiP Cadastre 2020
@ DREAL Auvergne Rhône-Alpes

0 75 150 m

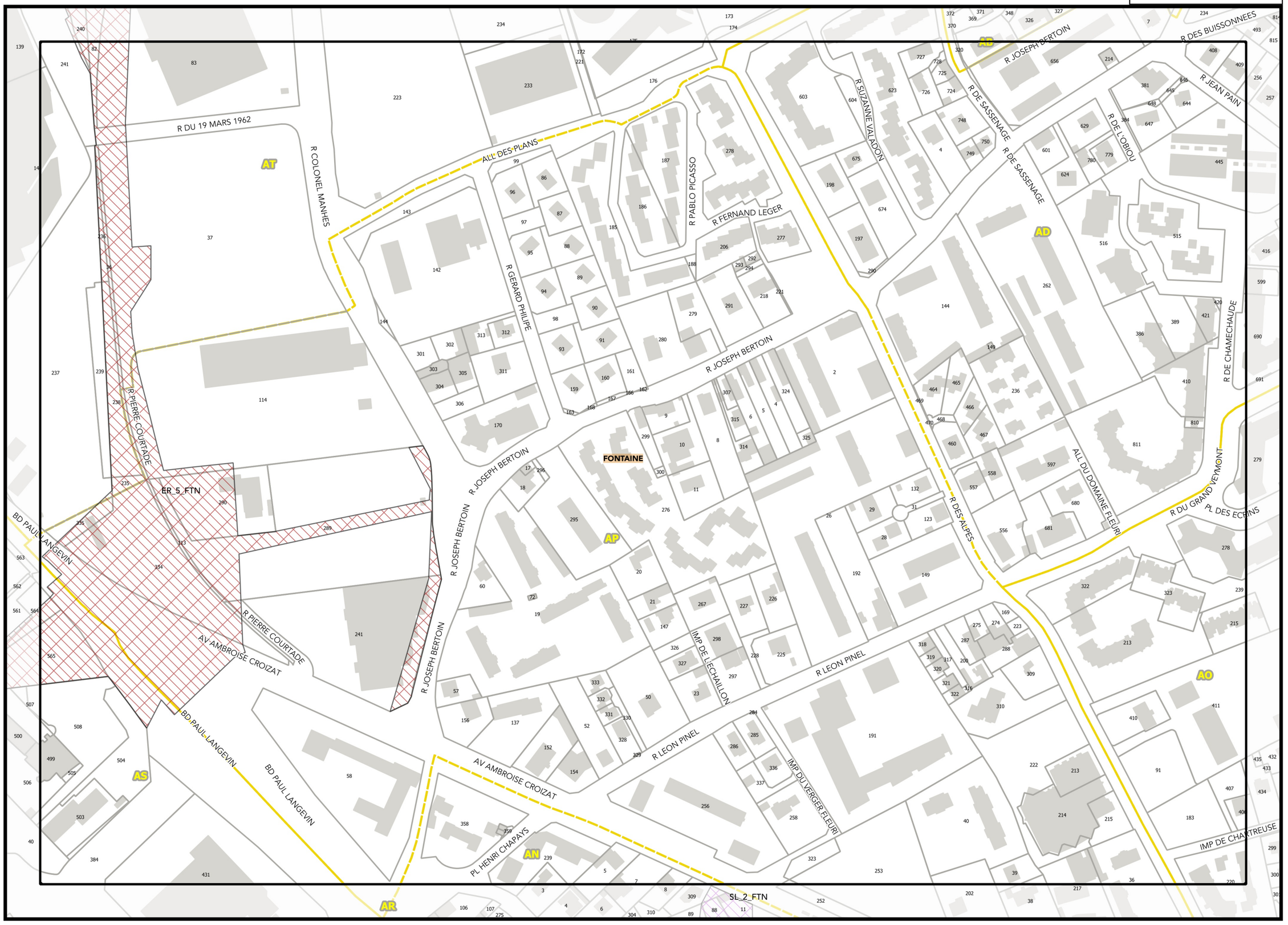

◀J24

◀L24

▼K25▼

Légende: se référer aux premières pages de l'atlas

Sources :
@ DGFiP Cadastre 2020
@ DREAL Auvergne Rhône-Alpes

0 75 150 m

REGLEMENT GRAPHIQUE

PLUi Plan Local d'Urbanisme intercommunal

Projet de modification n°1

J_ATLAS DES EMPLACEMENTS RÉSERVÉS - TOME 1

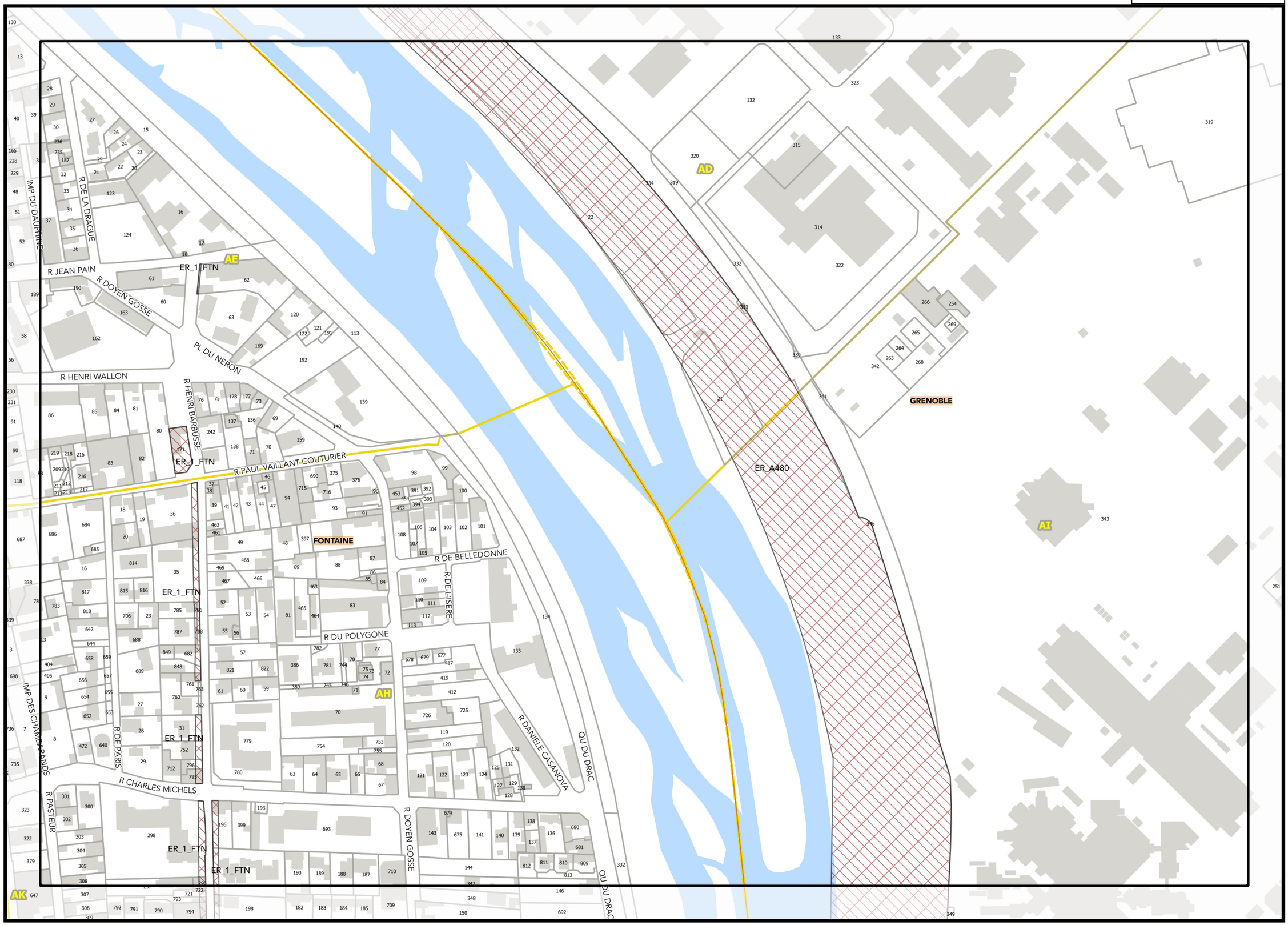

L24

N24

Légende: se référer aux premières pages de l'atlas

Sources :
@ DGFiP Cadastre 2020
@ DREAL Auvergne Rhône-Alpes

0 75 150 m

REGLEMENT GRAPHIQUE

PLUi Plan Local d'Urbanisme intercommunal

Projet de modification n°1

J_ATLAS DES EMPLACEMENTS RÉSERVÉS - TOME 1

Planche n° N24

REGLEMENT GRAPHIQUE

PLUi Plan Local d'Urbanisme Intercommunal

Projet de modification n°1

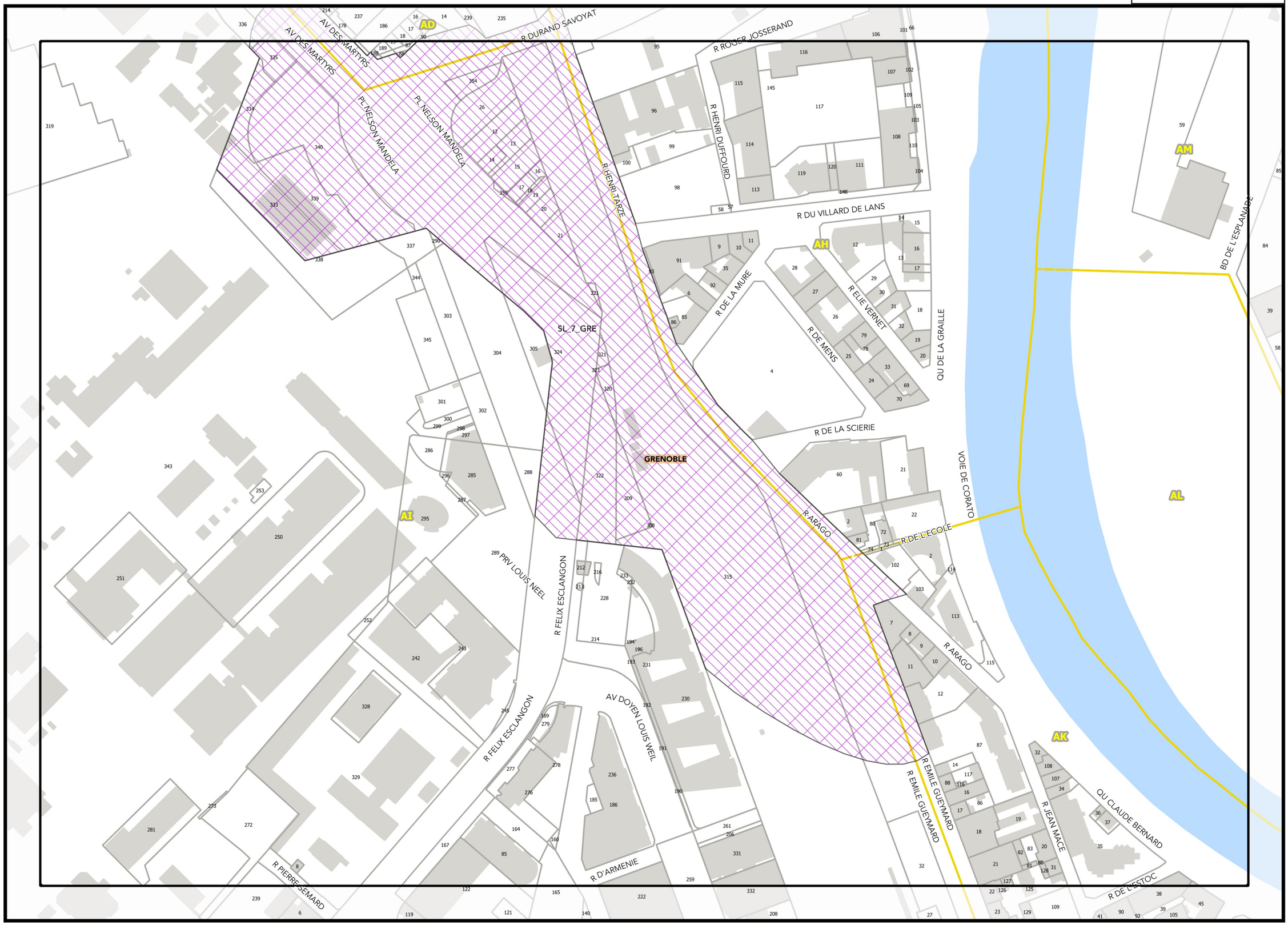

M24

O24

N25

Légende: se référer aux premières pages de l'atlas

Sources :
@ DGFiP Cadastre 2020
@ DREAL Auvergne Rhône-Alpes

0 75 150 m

J_ATLAS DES EMPLACEMENTS RÉSERVÉS - TOME 1

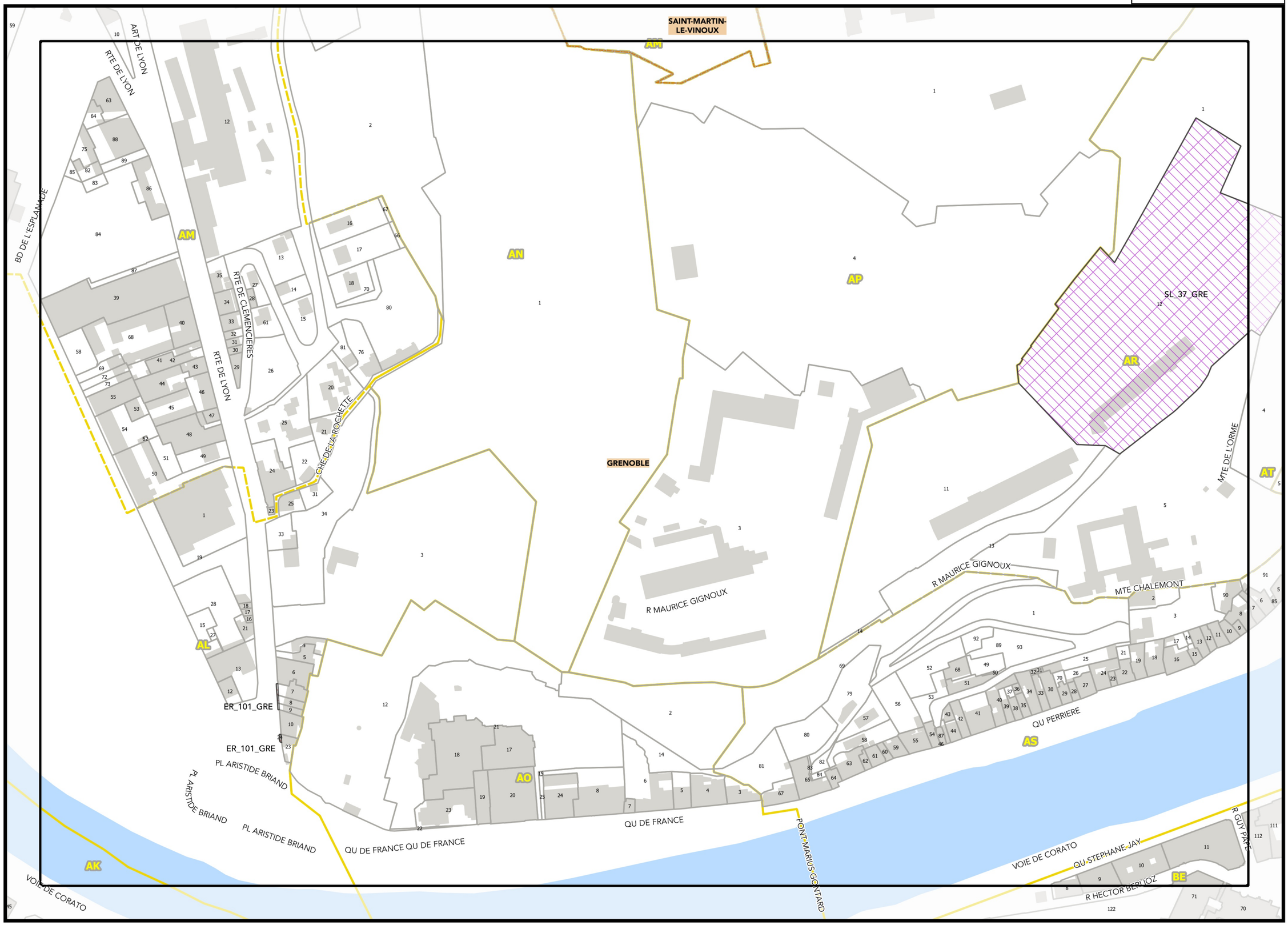

▲N24▲

▲P24▲

REGLEMENT GRAPHIQUE

PLUi Plan Local d'Urbanisme Intercommunal

Projet de modification n°1

J_ATLAS DES EMPLACEMENTS RÉSERVÉS - TOME 1

Légende: se référer aux premières pages de l'atlas

Sources :
@ DGFiP Cadastre 2020
@ DREAL Auvergne Rhône-Alpes

0 75 150 m

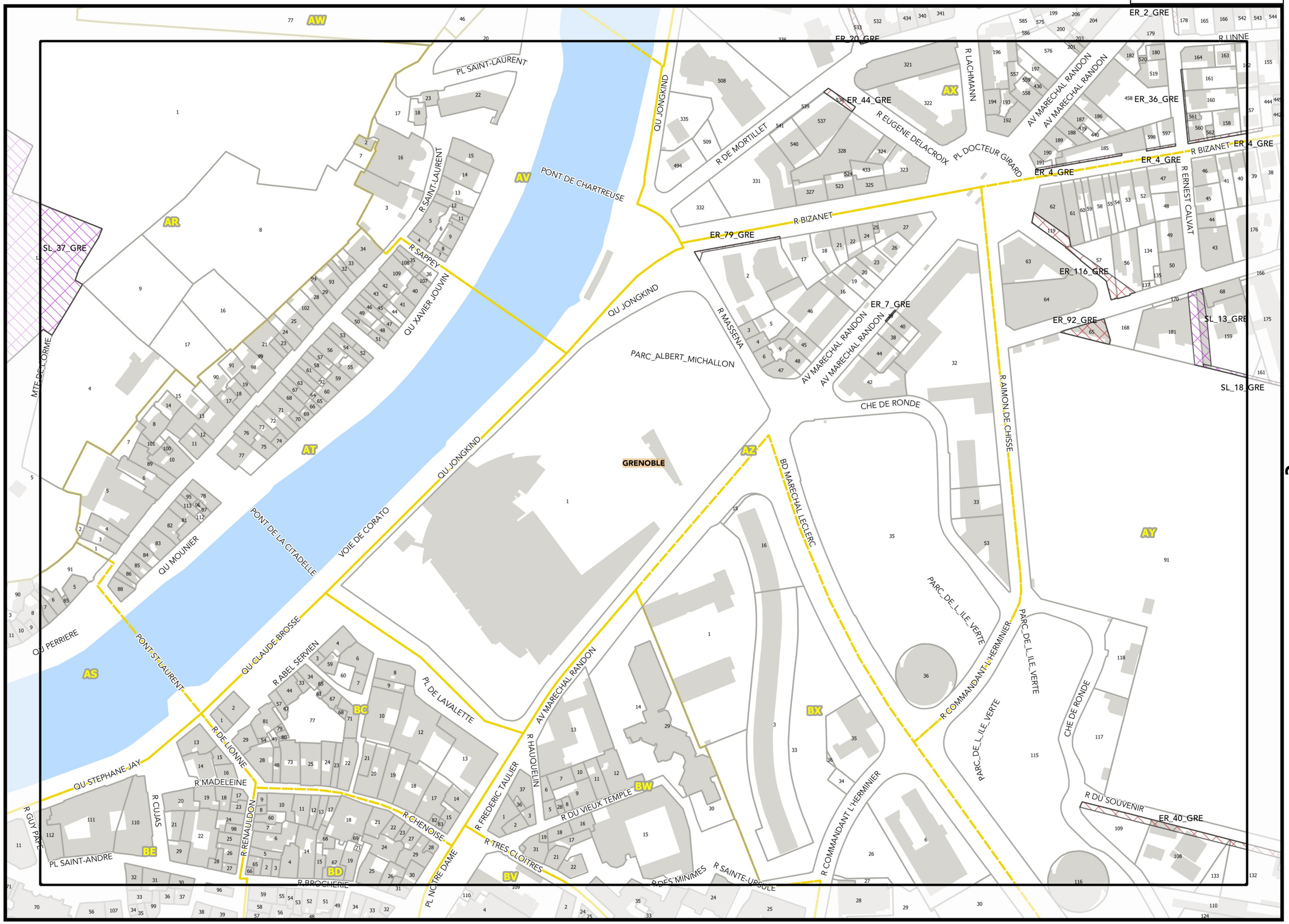

O24

O24

Légende: se référer aux premières pages de l'atlas

Sources :
@ DGFiP Cadastre 2020
@ DREAL Auvergne Rhône-Alpes

0 75 150 m

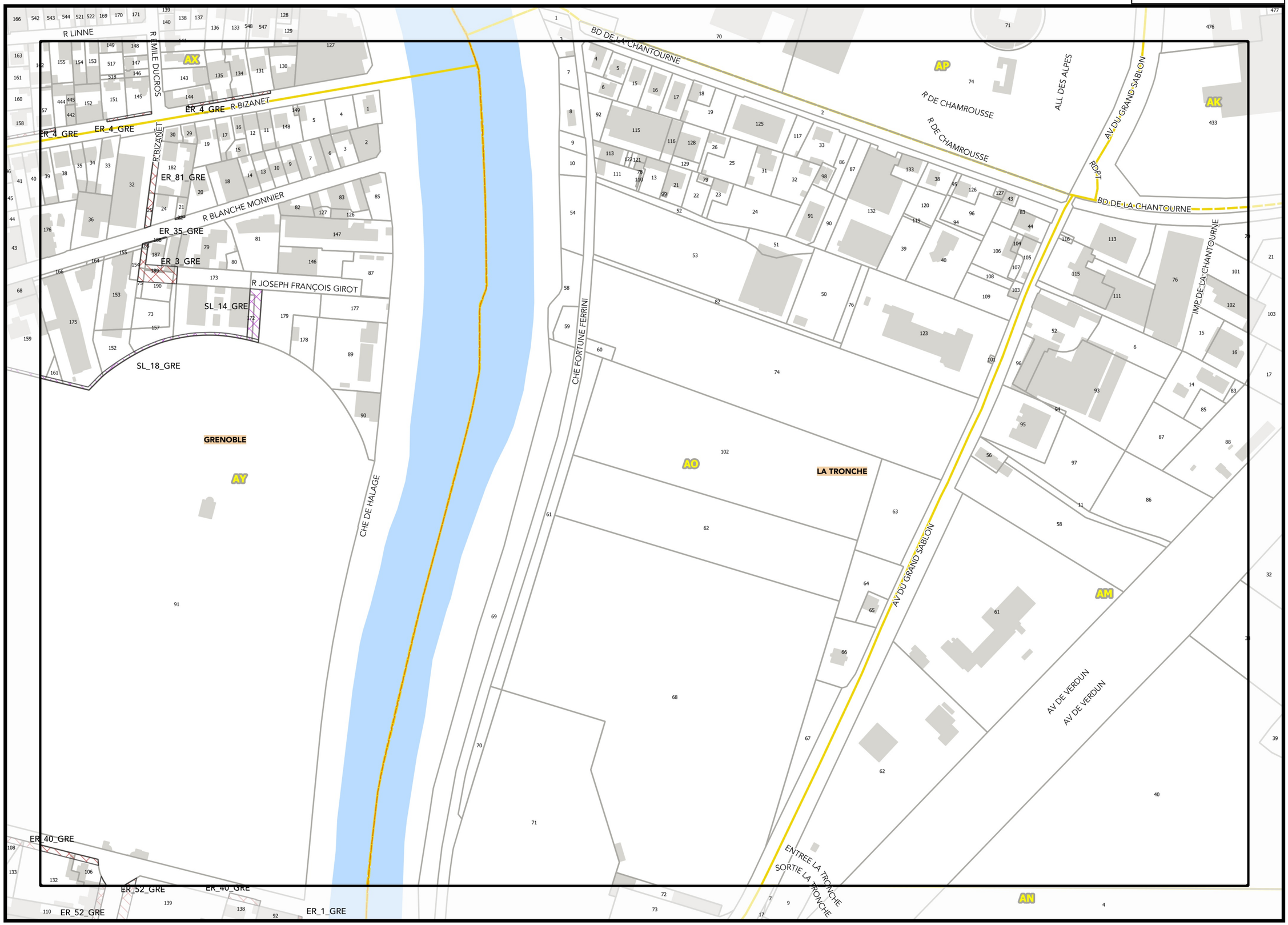

P24

R24

REGLEMENT GRAPHIQUE

PLUi Plan Local d'Urbanisme intercommunal

Projet de modification n°1

J_ATLAS DES EMPLACEMENTS RÉSERVÉS - TOME 1

Légende: se référer aux premières pages de l'atlas

Sources :
@ DGFiP Cadastre 2020
@ DREAL Auvergne Rhône-Alpes

Q25

0 75 150 m

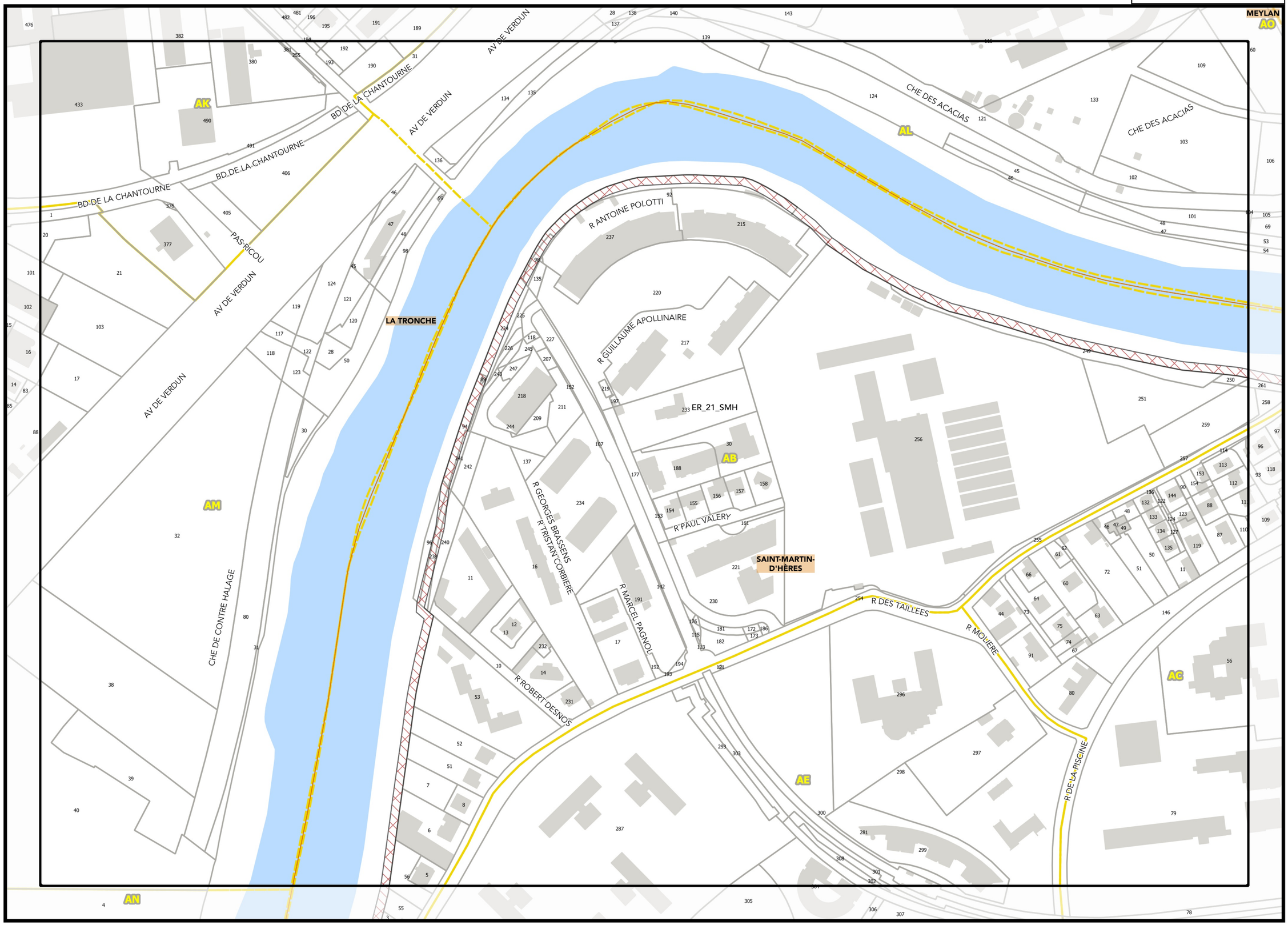

Q24

S24

R25

Légende: se référer aux premières pages de l'atlas

Sources :
@ DGFiP Cadastre 2020
@ DREAL Auvergne Rhône-Alpes

0 75 150 m

REGLEMENT GRAPHIQUE

PLUi Plan Local d'Urbanisme intercommunal

Projet de modification n°1

J_ATLAS DES EMPLACEMENTS RÉSERVÉS - TOME 1

Planche n° S24

REGLEMENT GRAPHIQUE

PLUi

Projet de modification n°1

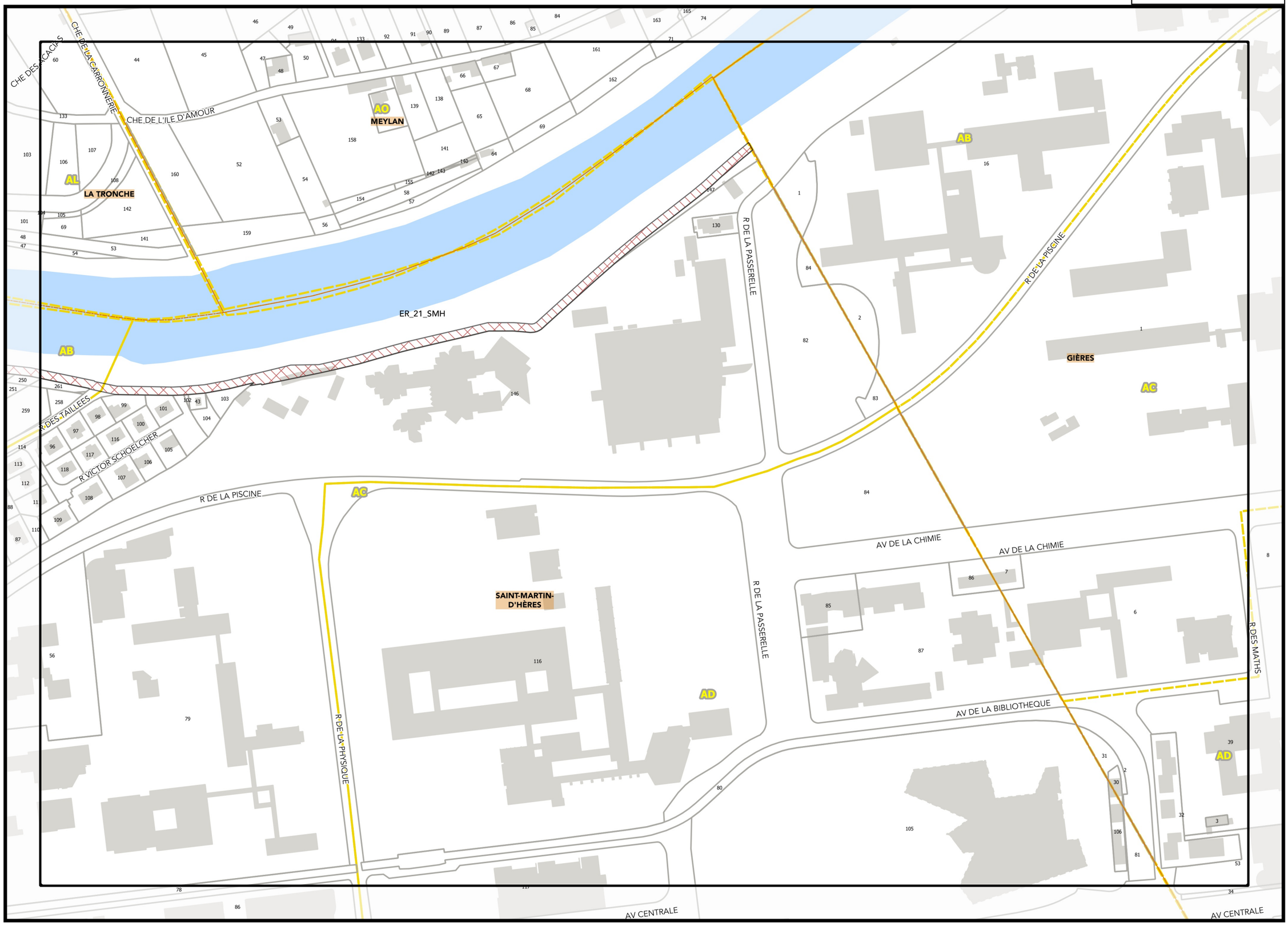

◀R24

▶T24

J_ATLAS DES EMPLACEMENTS RÉSERVÉS - TOME 1

Légende: se référer aux premières pages de l'atlas

Sources :
@ DGFiP Cadastre 2020
@ DREAL Auvergne Rhône-Alpes

▼S25▼

0 75 150 m

Planche n° W24

REGLEMENT GRAPHIQUE

PLUi Plan Local d'Urbanisme intercommunal

Projet de modification n°1

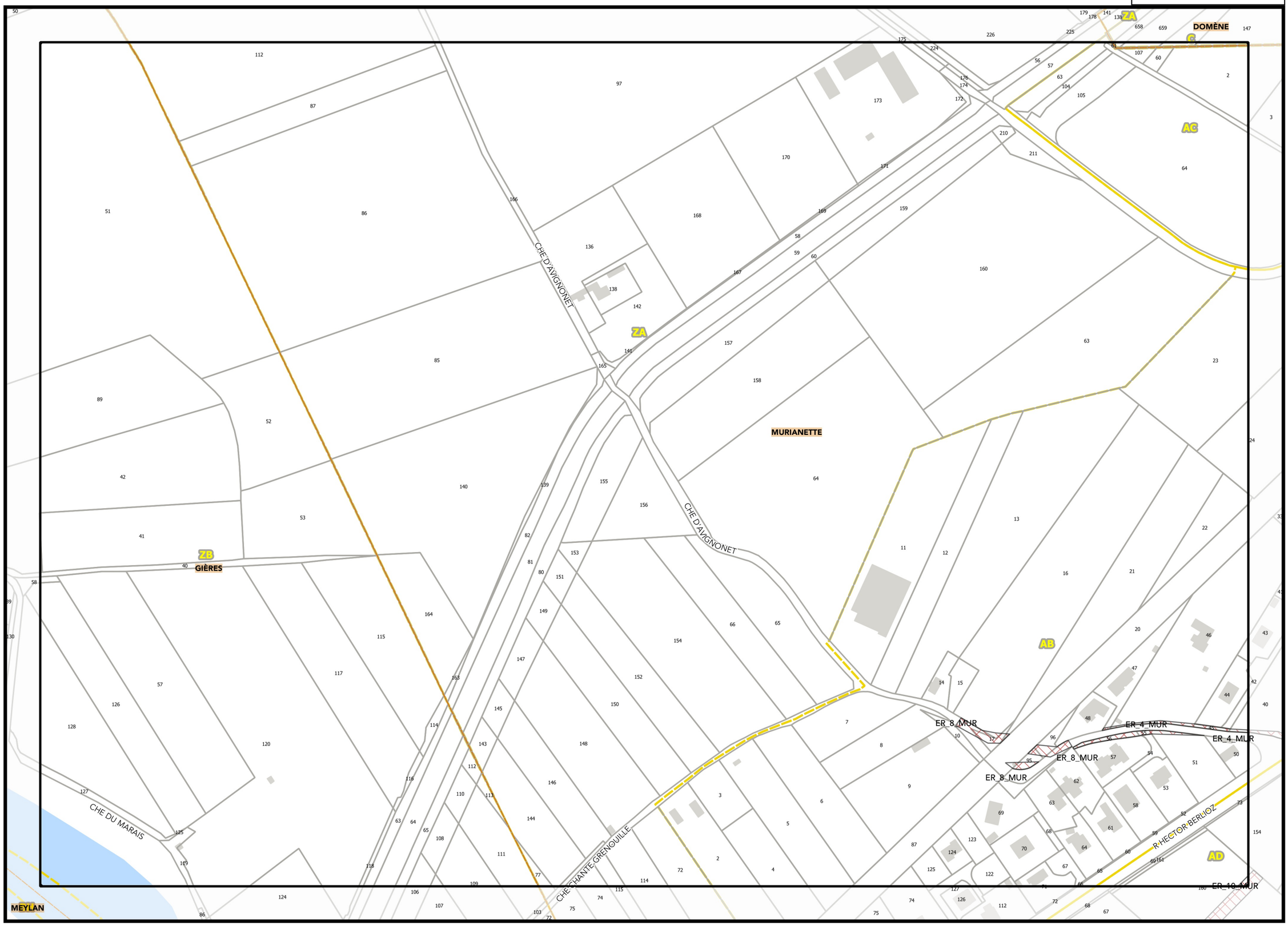

J_ATLAS DES EMPLACEMENTS RÉSERVÉS - TOME 1

Légende: se référer aux premières pages de l'atlas

Sources :
@ DGFiP Cadastre 2020
@ DREAL Auvergne Rhône-Alpes

0 75 150 m

Planche n° X24

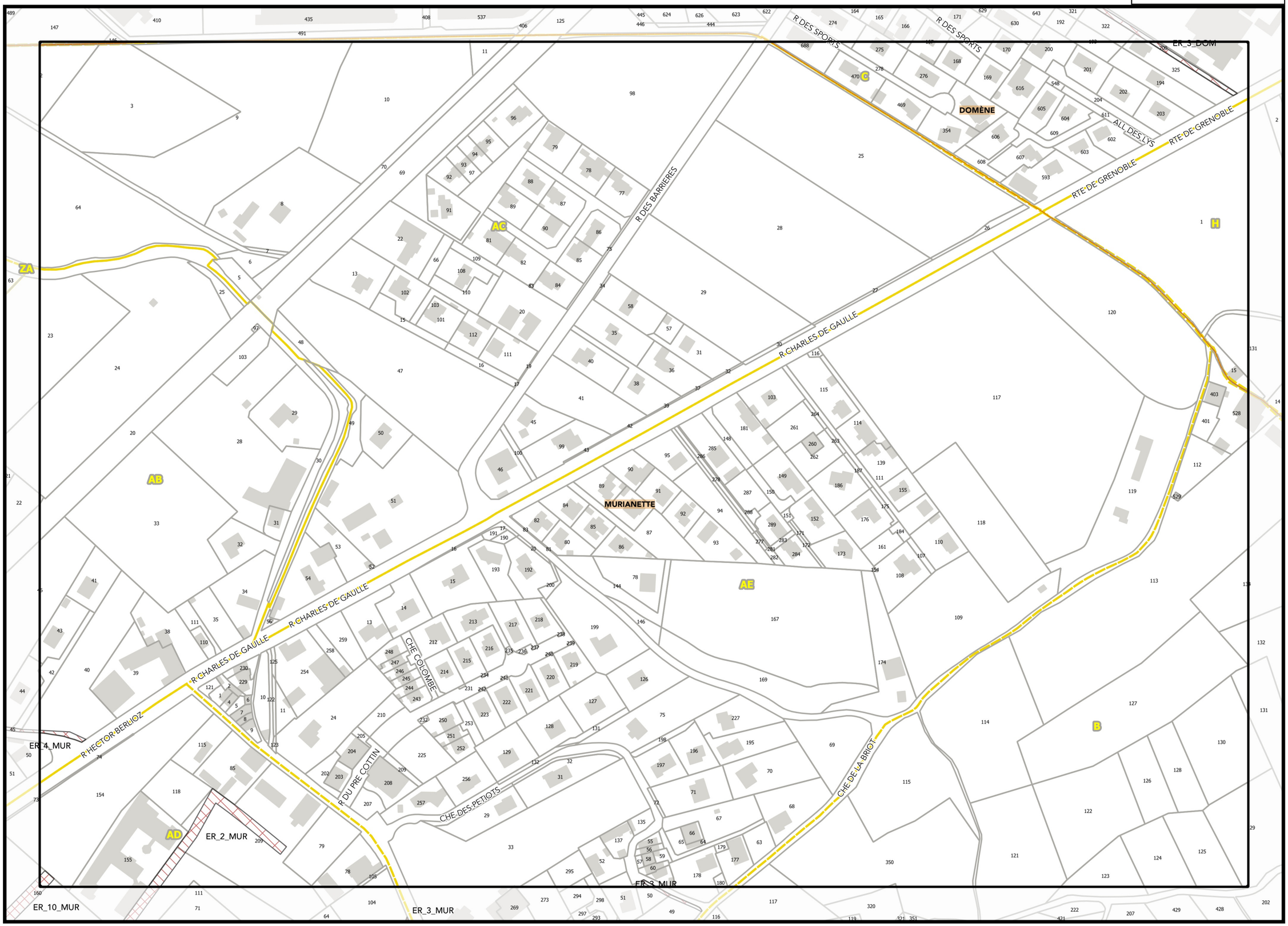

Légende: se référer aux premières pages de l'atlas

Sources :
@ DGFiP Cadastre 2020
@ DREAL Auvergne Rhône-Alpes

0 75 150 m

REGLEMENT GRAPHIQUE

PLUi Plan Local d'Urbanisme intercommunal

Projet de modification n°1

J_ATLAS DES EMPLACEMENTS RÉSERVÉS - TOME 1

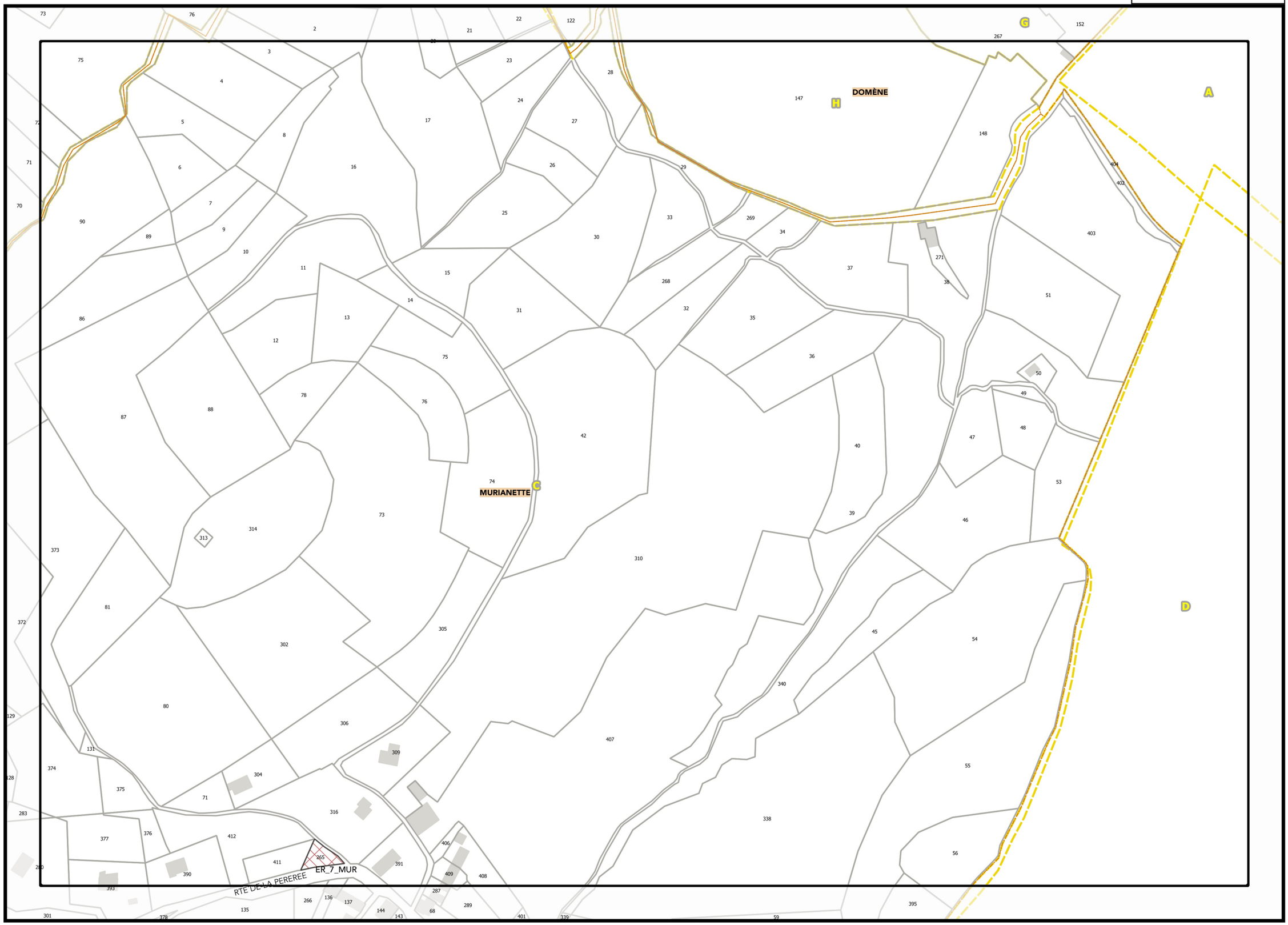

REGLEMENT GRAPHIQUE

PLUi Plan Local d'Urbanisme intercommunal

Projet de modification n°1

J_ATLAS DES EMPLACEMENTS RÉSERVÉS - TOME 1

Légende: se référer aux premières pages de l'atlas

Sources :
@ DGFiP Cadastre 2020
@ DREAL Auvergne Rhône-Alpes

0 75 150 m

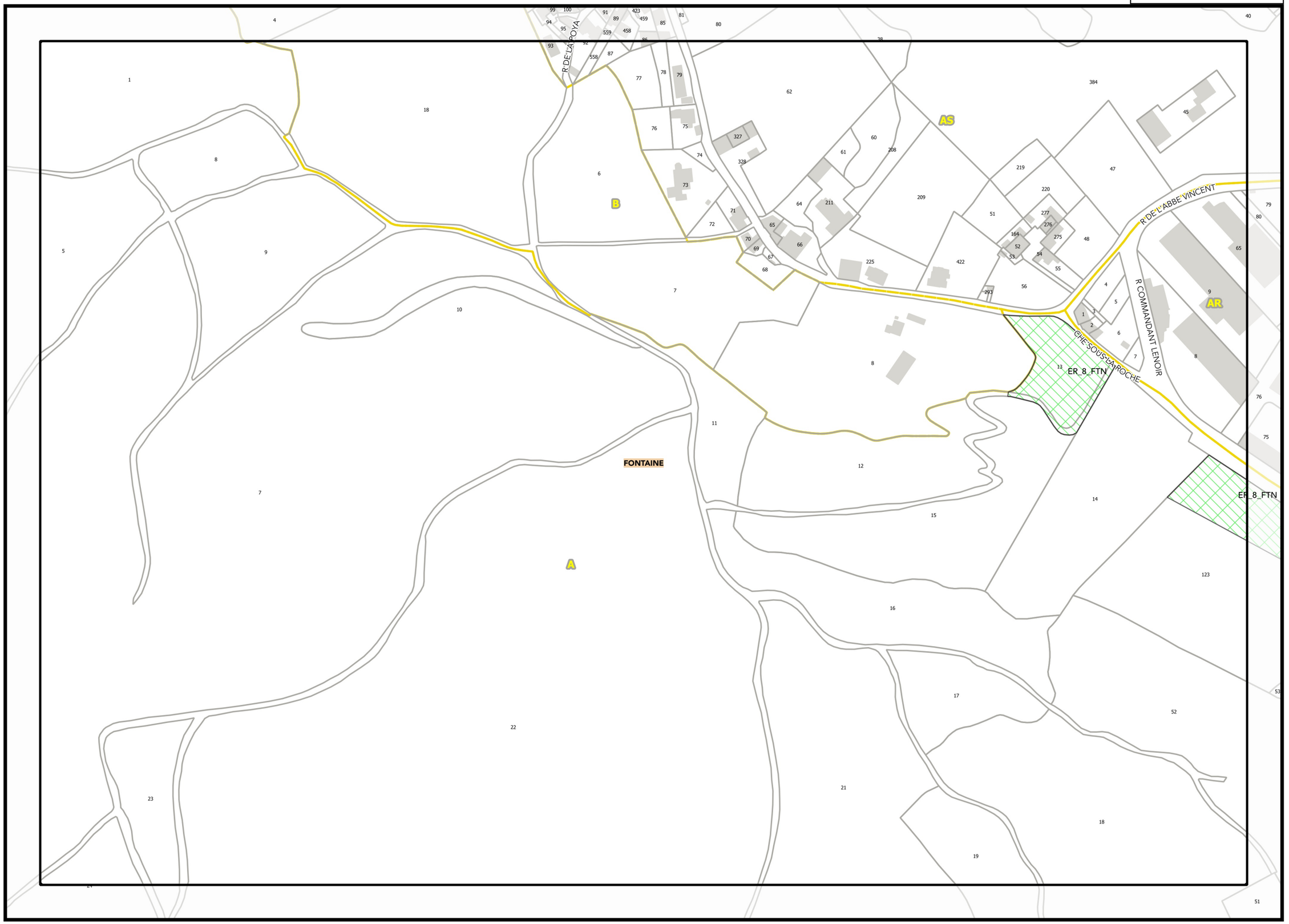

I25

K25

J26

REGLEMENT GRAPHIQUE

PLUi Plan Local d'Urbanisme intercommunal

Projet de modification n°1

J_ATLAS DES EMPLACEMENTS RÉSERVÉS - TOME 1

Légende: se référer aux premières pages de l'atlas

Sources :
@ DGFiP Cadastre 2020
@ DREAL Auvergne Rhône-Alpes

0 75 150 m

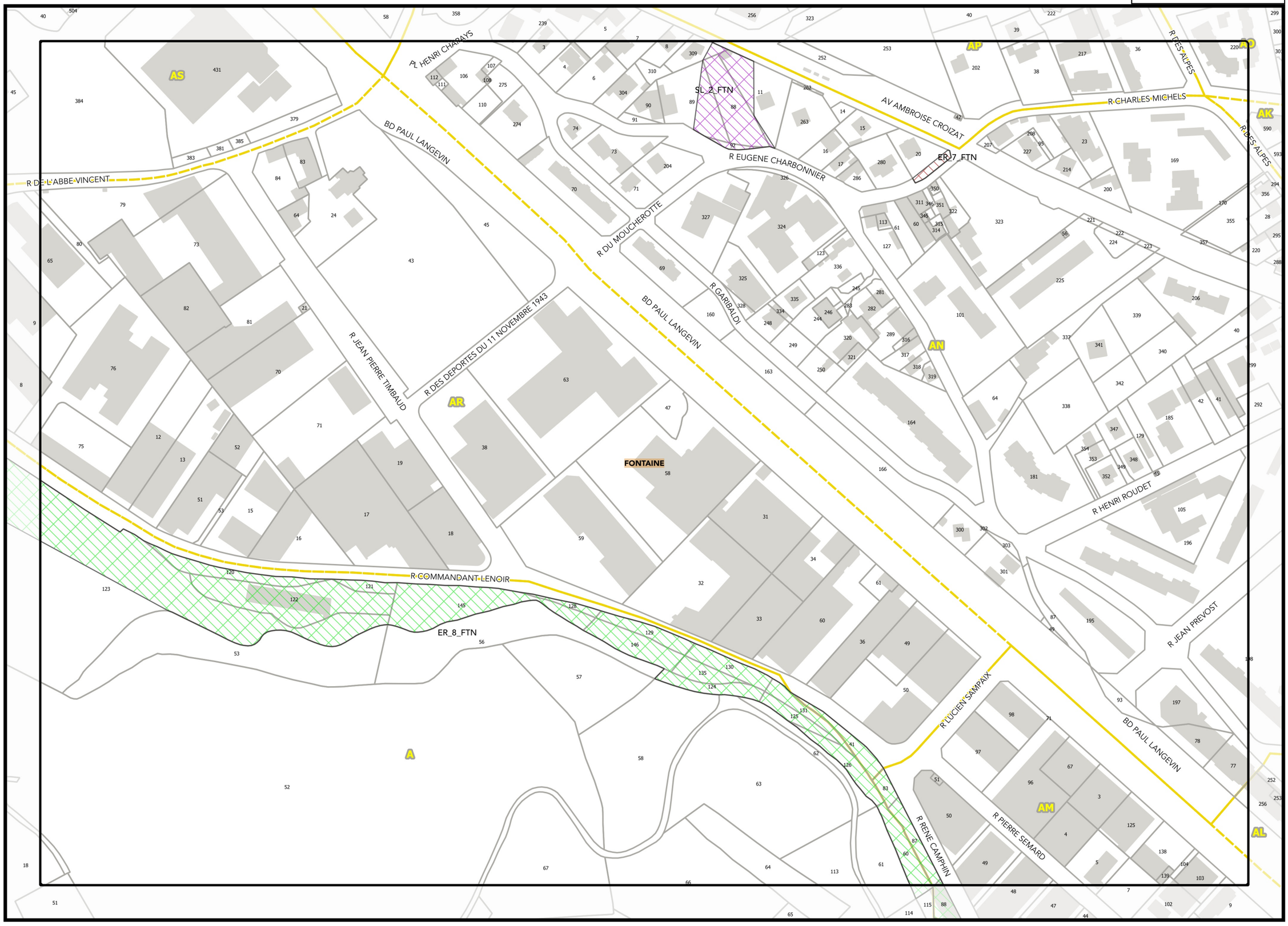

J25

L25

K26

Légende: se référer aux premières pages de l'atlas

Sources :
@ DGFiP Cadastre 2020
@ DREAL Auvergne Rhône-Alpes

0 75 150 m

REGLEMENT GRAPHIQUE

Projet de modification n°1

J_ATLAS DES EMPLACEMENTS RÉSERVÉS - TOME 1

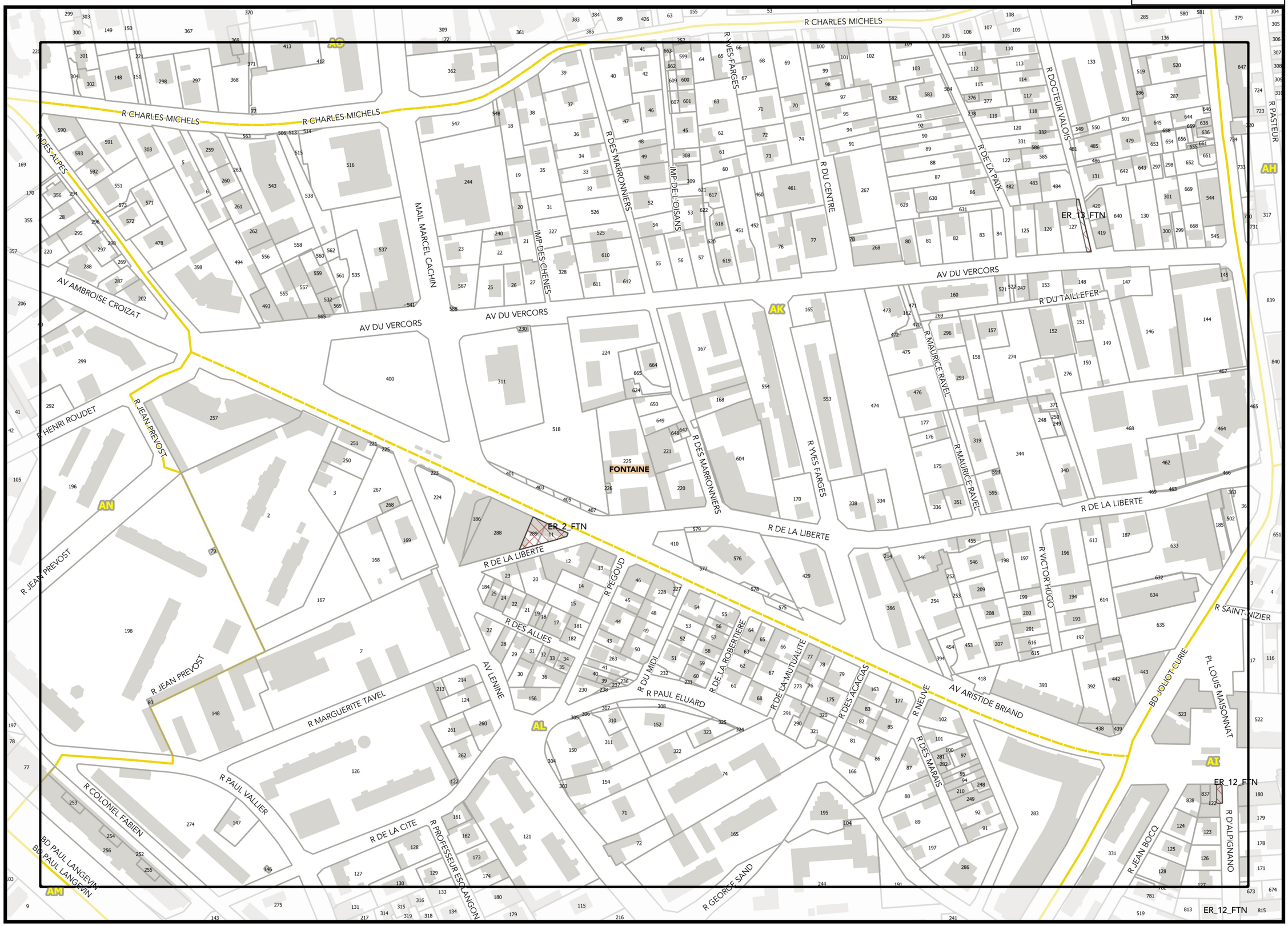

K25

M25

L26

Légende: se référer aux premières pages de l'atlas

Sources :
@ DGFiP Cadastre 2020
@ DREAL Auvergne Rhône-Alpes

0 75 150 m

J_ATLAS DES EMPLACEMENTS RÉSERVÉS - TOME 1

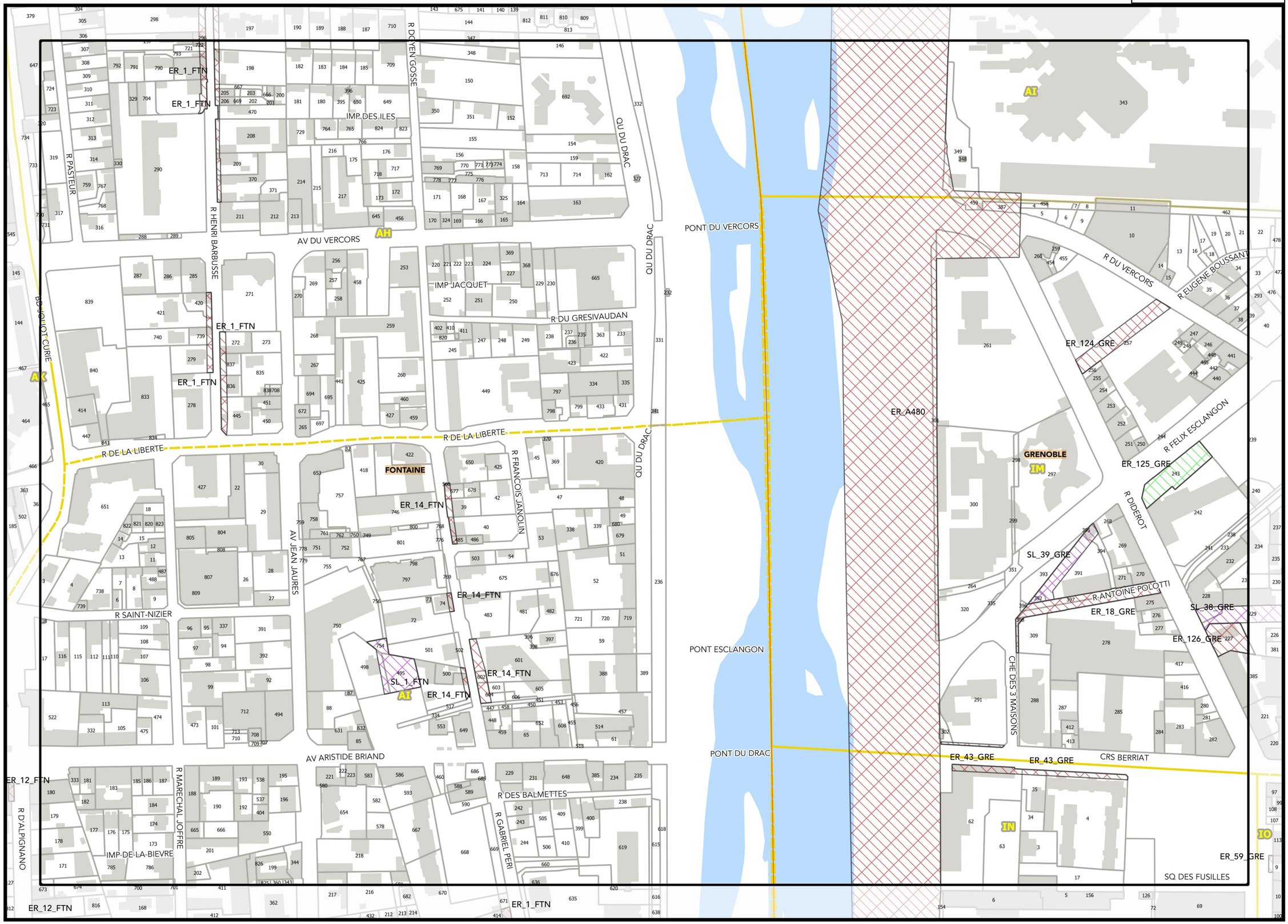

L25

N25

REGLEMENT GRAPHIQUE

PLUI

Projet de modification n°1

J_ATLAS DES EMPLACEMENTS RÉSERVÉS - TOME 1

Légende: se référer aux premières pages de l'atlas

Sources :
@ DGFiP Cadastre 2020
@ DREAL Auvergne Rhône-Alpes

M26

0 75 150 m

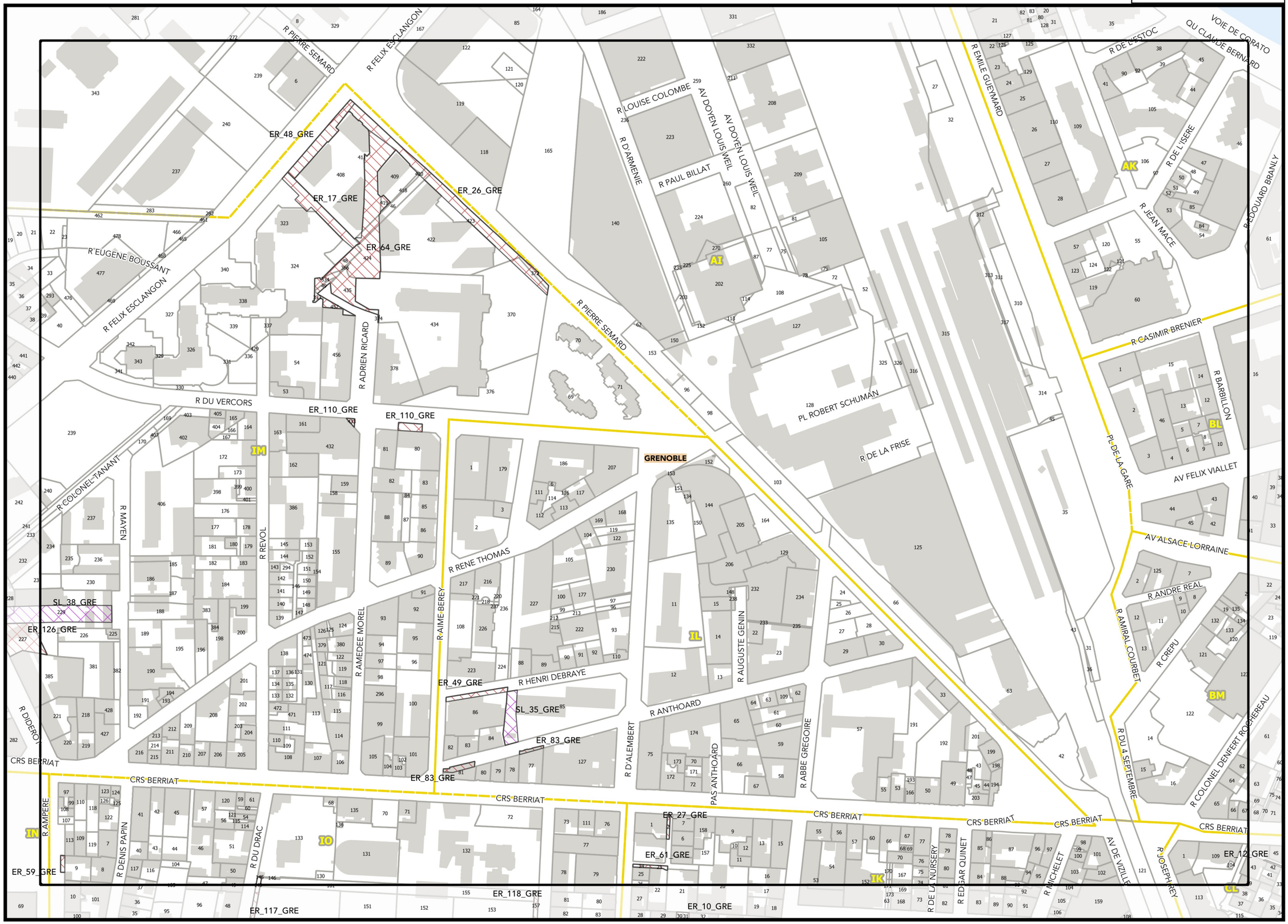

M25

O25

Légende: se référer aux premières pages de l'atlas

Sources :
@ DGFiP Cadastre 2020
@ DREAL Auvergne Rhône-Alpes

N26

0 75 150 m

REGLEMENT GRAPHIQUE

PLUi Plan Local d'Urbanisme Intercommunal

Projet de modification n°1

J_ATLAS DES EMPLACEMENTS RÉSERVÉS - TOME 1

Planche n° 025

REGLEMENT GRAPHIQUE

PLUi

Projet de modification n°1

◀N25

▲P25

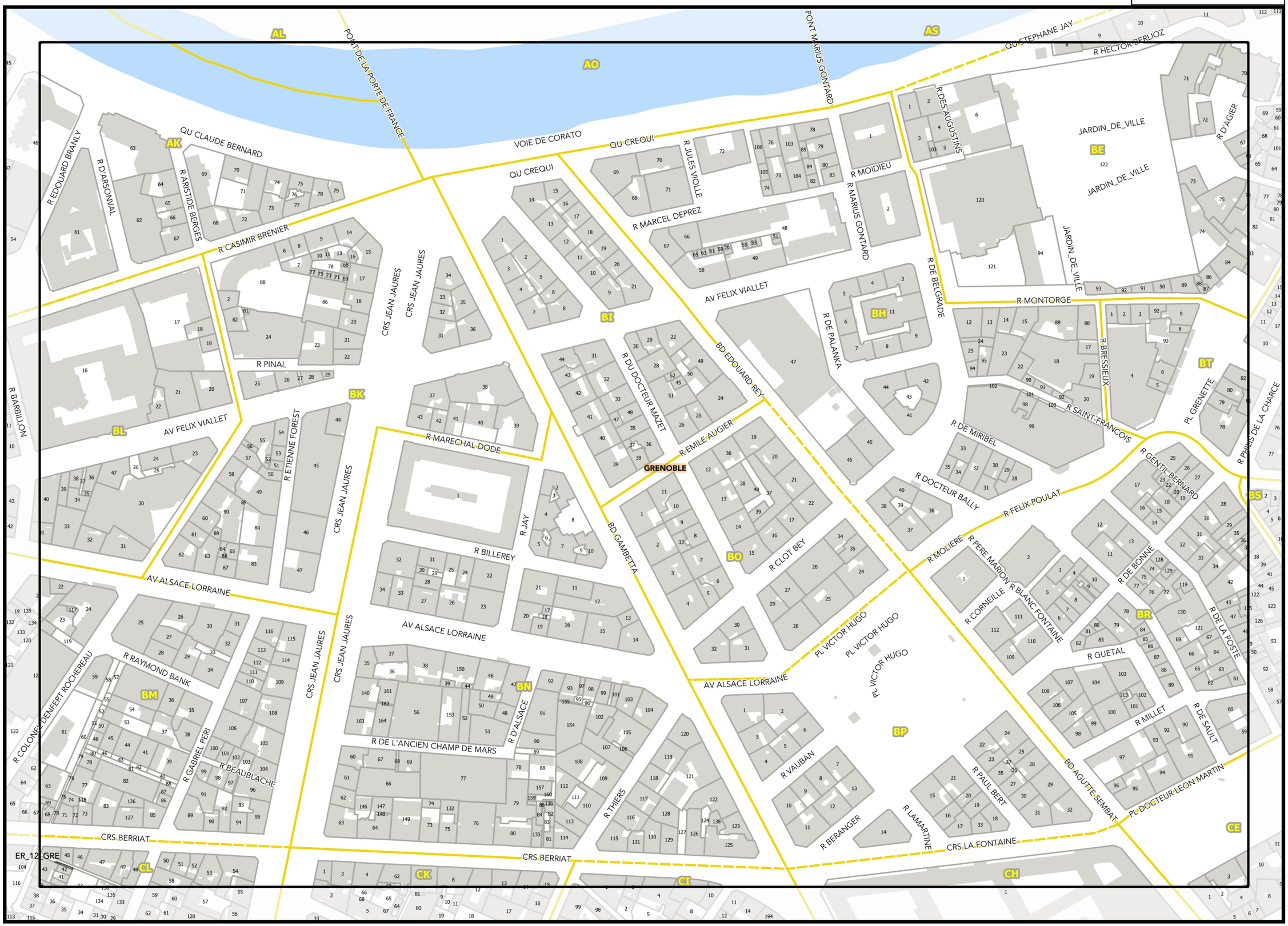

Légende: se référer aux premières pages de l'atlas

Sources :
@ DGFiP Cadastre 2020
@ DREAL Auvergne Rhône-Alpes

0 75 150 m

J_ATLAS DES EMPLACEMENTS RÉSERVÉS - TOME 1

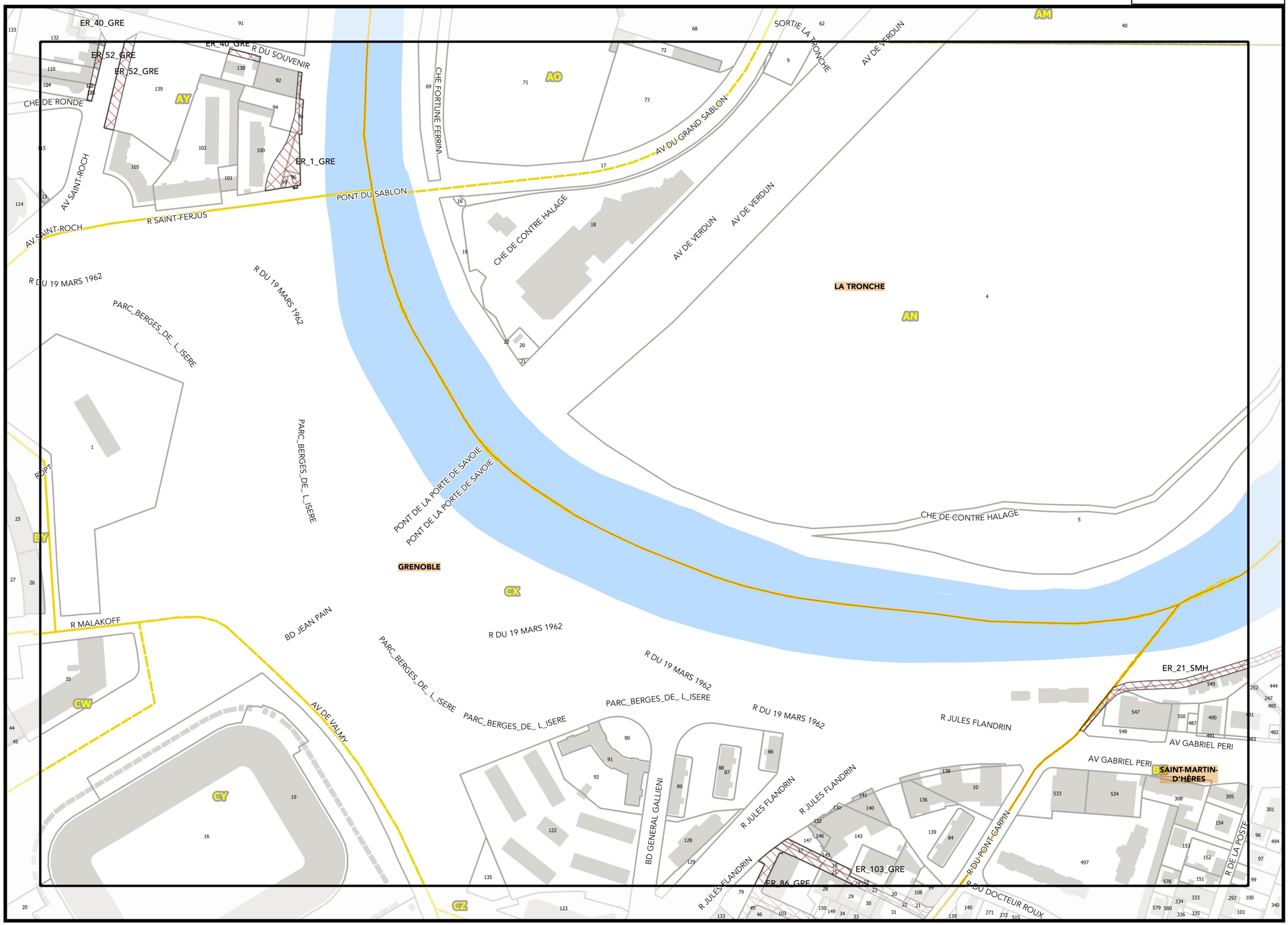

P25

R25

REGLEMENT GRAPHIQUE

PLUi Plan Local d'Urbanisme intercommunal

Projet de modification n°1

J_ATLAS DES EMPLACEMENTS RÉSERVÉS - TOME 1

Légende: se référer aux premières pages de l'atlas

Sources :
@ DGFiP Cadastre 2020
@ DREAL Auvergne Rhône-Alpes

Q26

0 75 150 m

Planche n° R25

REGLEMENT GRAPHIQUE

PLUi Plan Local d'Urbanisme intercommunal

Projet de modification n°1

Q25

S25

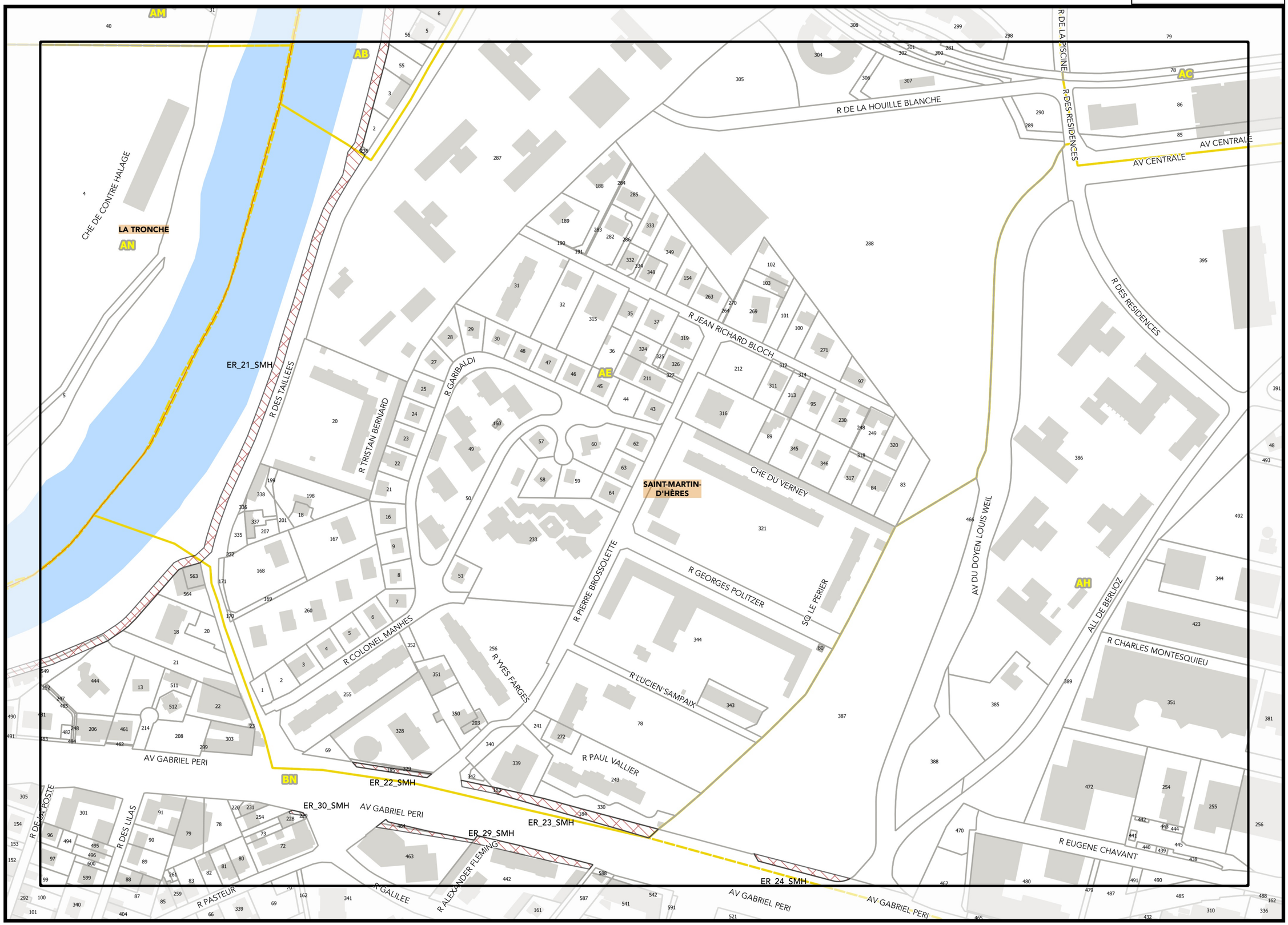

R26

Légende: se référer aux premières pages de l'atlas

Sources :
@ DGFiP Cadastre 2020
@ DREAL Auvergne Rhône-Alpes

0 75 150 m

J_ATLAS DES EMPLACEMENTS RÉSERVÉS - TOME 1

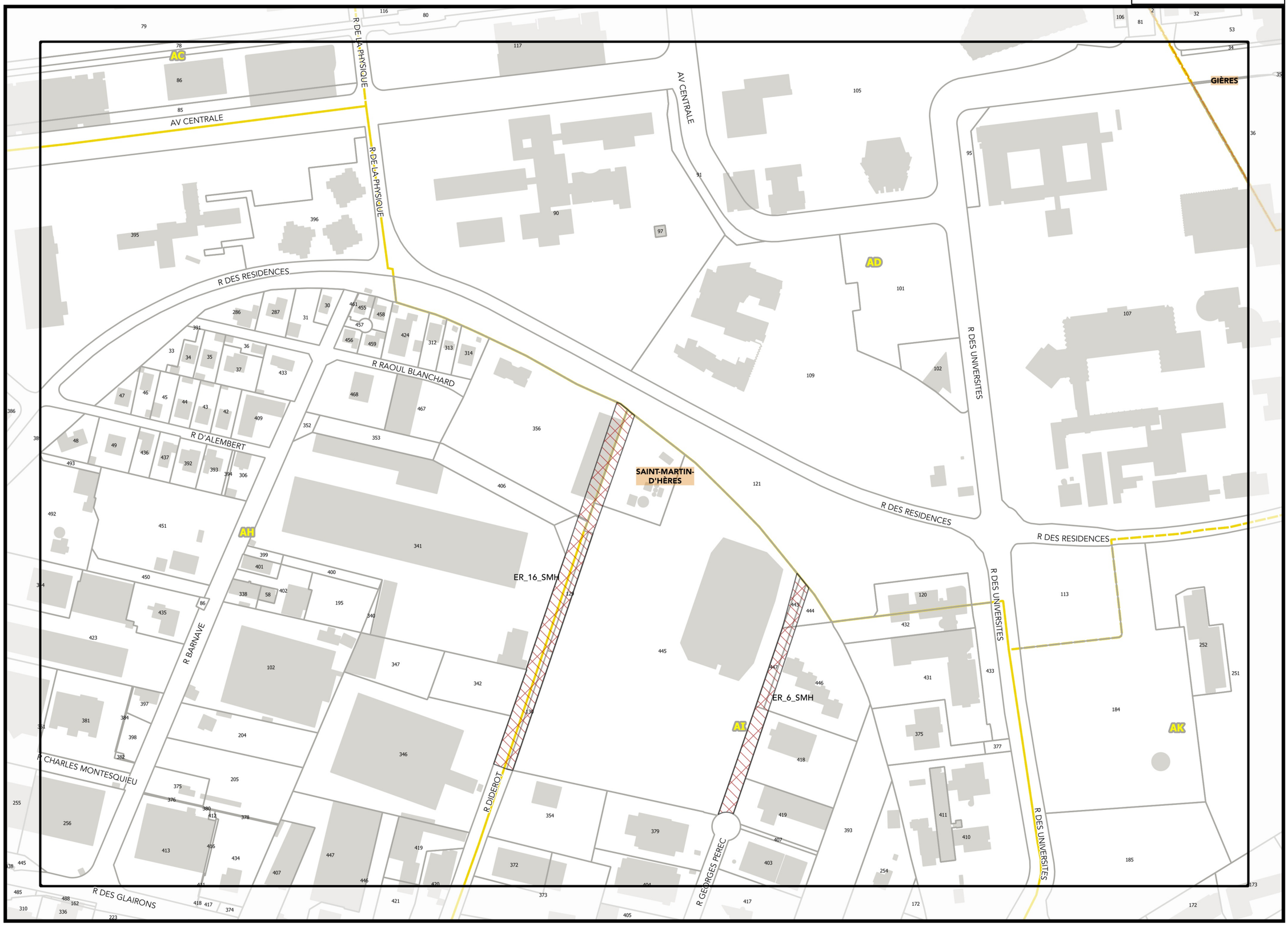

AR25

T25

REGLEMENT GRAPHIQUE

PLUi Plan Local d'Urbanisme intercommunal

Projet de modification n°1

J_ATLAS DES EMPLACEMENTS RÉSERVÉS - TOME 1

Légende: se référer aux premières pages de l'atlas

Sources :
@ DGFiP Cadastre 2020
@ DREAL Auvergne Rhône-Alpes

S26

0 75 150 m

Planche n° T25

REGLEMENT GRAPHIQUE

PLUi Plan Local d'Urbanisme Intercommunal

Projet de modification n°1

S25

AU25

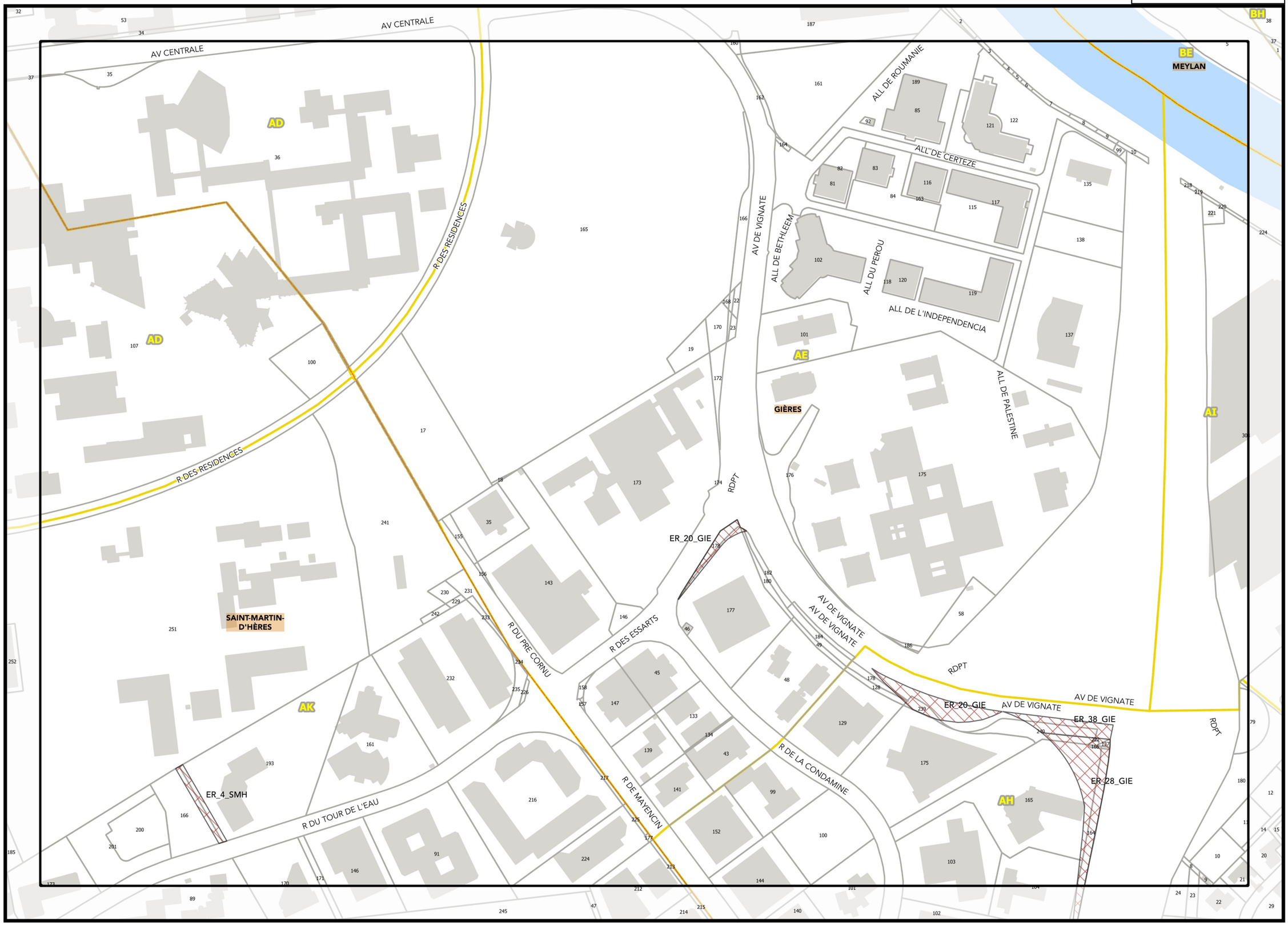

Légende: se référer aux premières pages de l'atlas

Sources :
@ DGFiP Cadastre 2020
@ DREAL Auvergne Rhône-Alpes

T26

0 75 150 m

J_ATLAS DES EMPLACEMENTS RÉSERVÉS - TOME 1

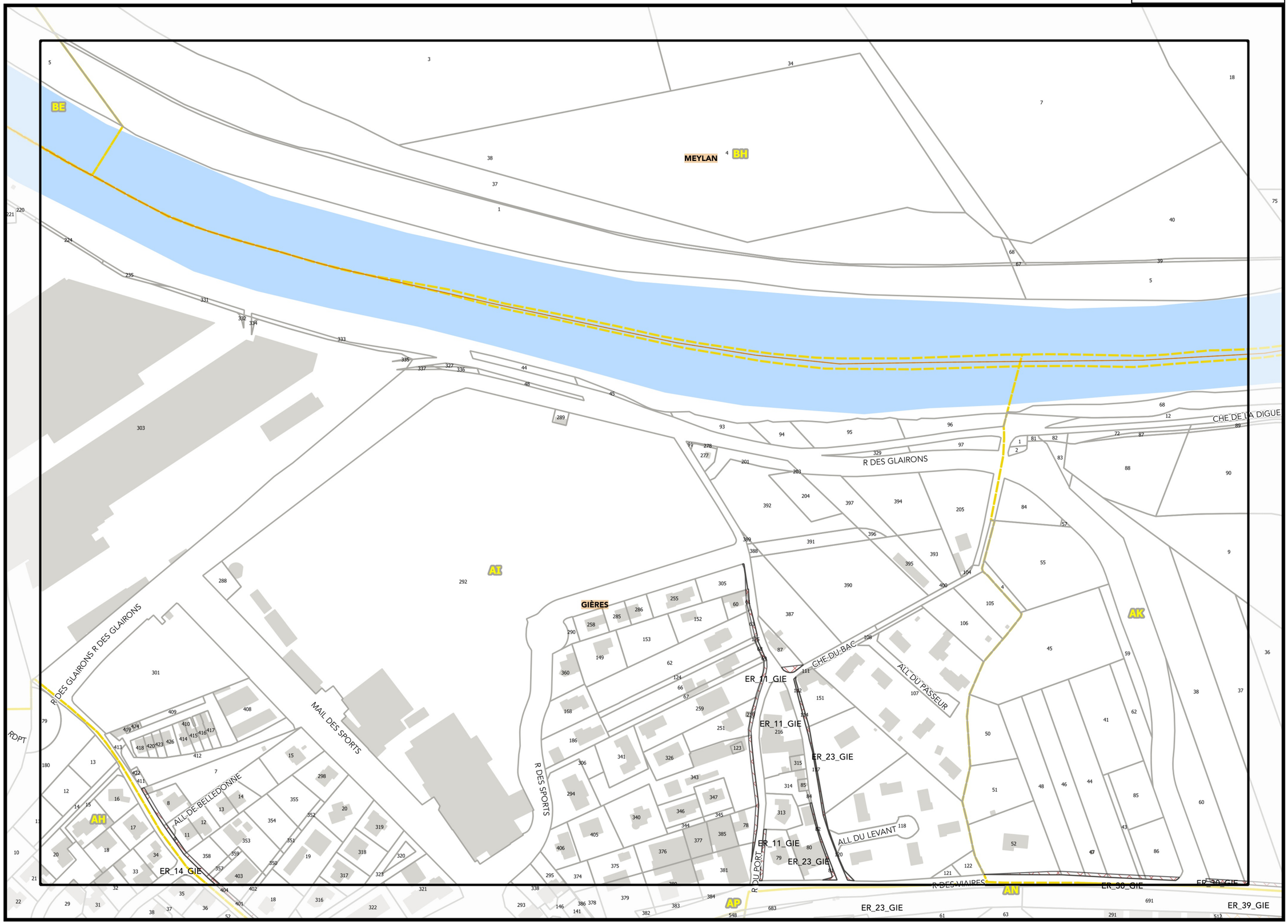

T25

V25

U26

REGLEMENT GRAPHIQUE

PLUi Plan Local d'Urbanisme Intercommunal

Projet de modification n°1

J_ATLAS DES EMPLACEMENTS RÉSERVÉS - TOME 1

Légende: se référer aux premières pages de l'atlas

Sources :
@ DGFiP Cadastre 2020
@ DREAL Auvergne Rhône-Alpes

0 75 150 m

REGLEMENT GRAPHIQUE

PLUi Plan Local d'Urbanisme intercommunal

Projet de modification n°1

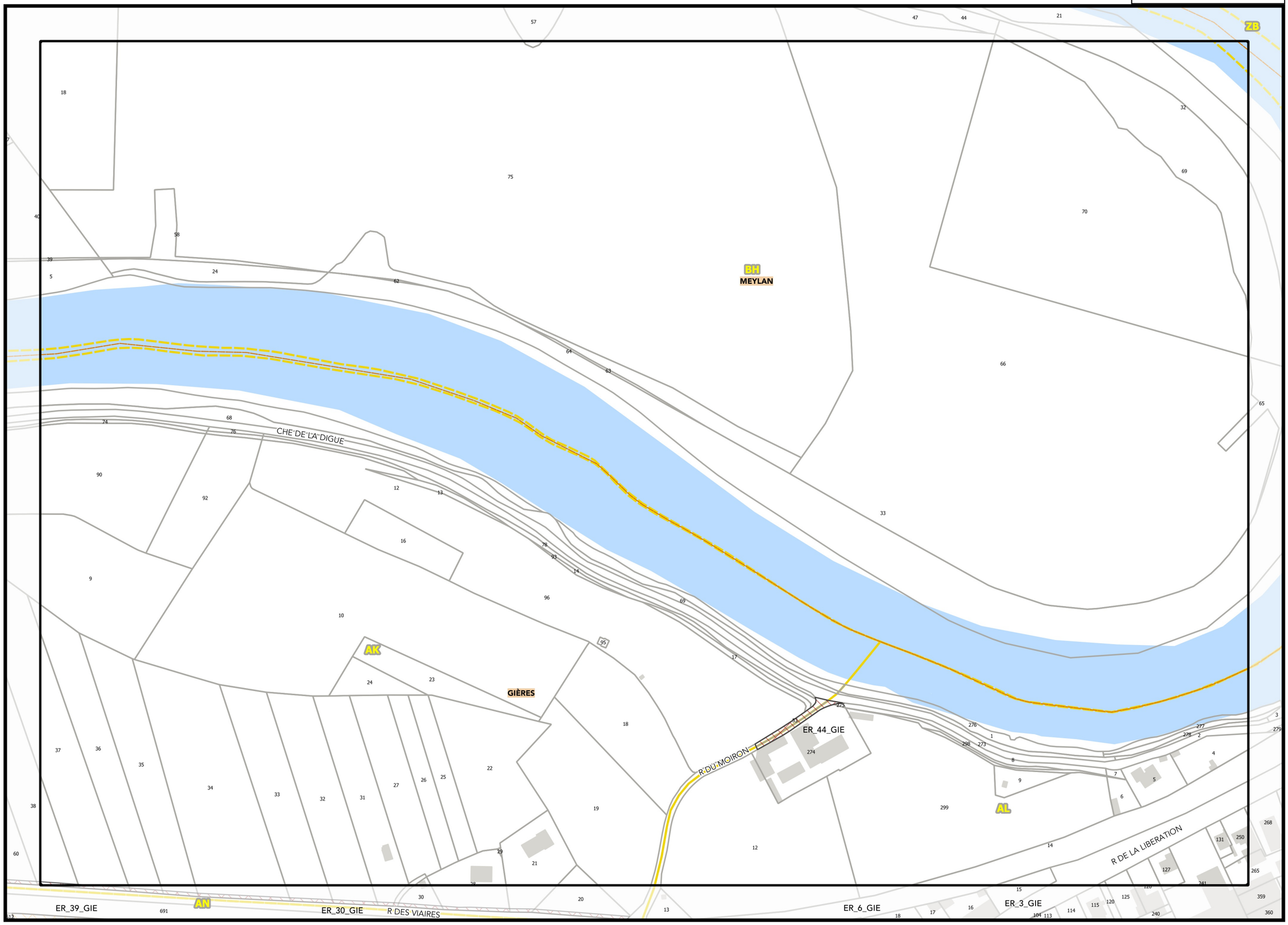

◄AU25

W25►

J_ATLAS DES EMPLACEMENTS RÉSERVÉS - TOME 1

Légende: se référer aux premières pages de l'atlas

Sources :
@ DGFiP Cadastre 2020
@ DREAL Auvergne Rhône-Alpes

▼V26▼

0 75 150 m

Planche n° W25

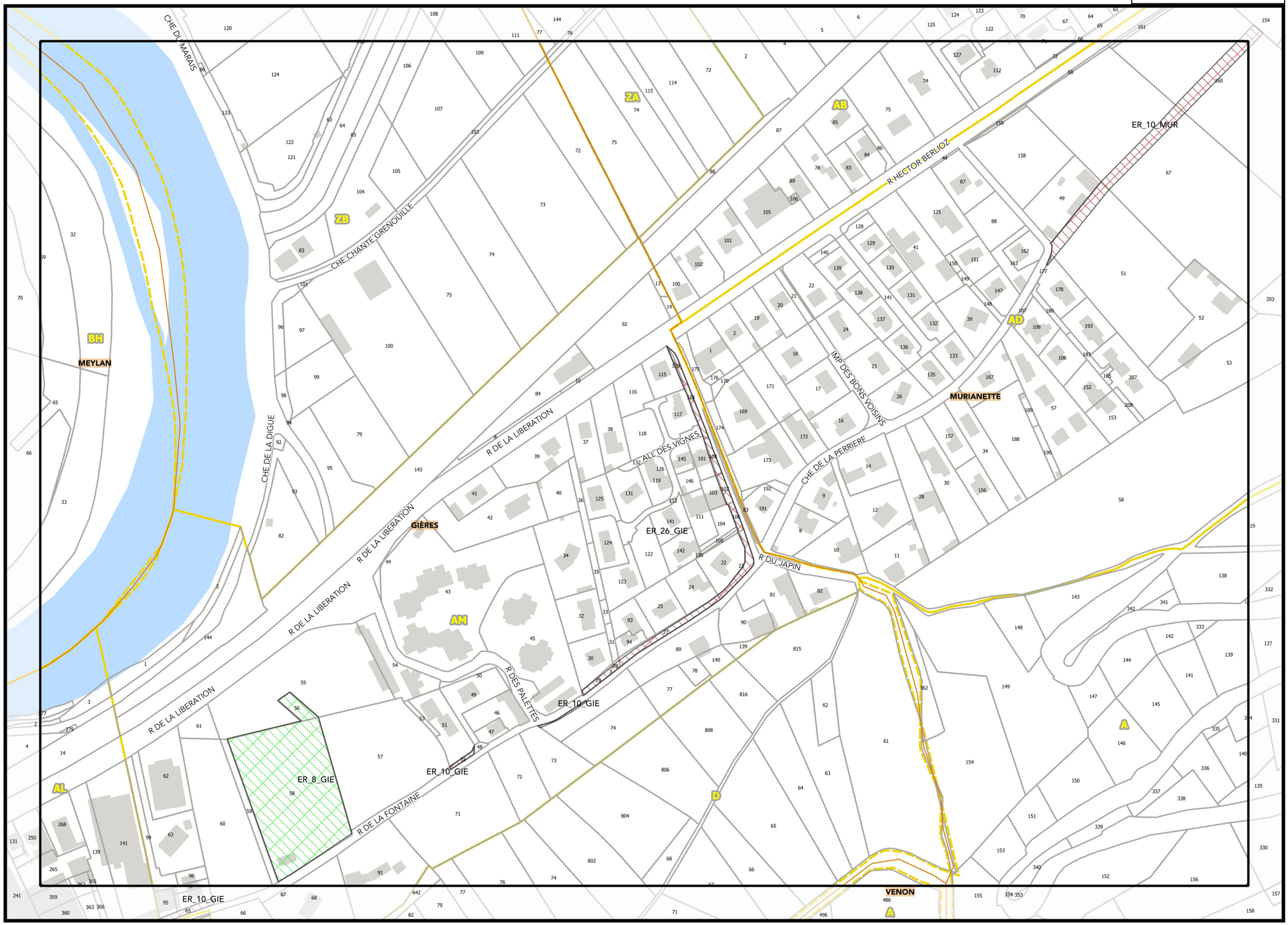

V25

X25

Projet de modification n°1

J_ATLAS DES EMPLACEMENTS RÉSERVÉS - TOME 1

Légende: se référer aux premières pages de l'atlas

Sources :
@ DGFiP Cadastre 2020
@ DREAL Auvergne Rhône-Alpes

W26

0 75 150 m

Planche n° X25

Projet de modification n°1

◀W25

▼Y25

ER_2_MUR
ER_10_MUR
ER_3_MUR
ER_3_MUR
ER_5_MUR
CHE DE LA BRIOT
CHE DE LA TOUR
MONTEE DU CHAMP DE LA VIGNE
MURIANETTE
AD
AE
A
B

▼X26▼

Légende: se référer aux premières pages de l'atlas

Sources :
@ DGFiP Cadastre 2020
@ DREAL Auvergne Rhône-Alpes

0 75 150 m

Y24

Planche n° Y25



X25

Z25

Y26

Projet de modification n°1

J_ATLAS DES EMPLACEMENTS RÉSERVÉS - TOME 1

Légende: se référer aux premières pages de l'atlas

Sources :
@ DGFiP Cadastre 2020
@ DREAL Auvergne Rhône-Alpes

0 75 150 m

I25

Planche n° I26

REGLEMENT GRAPHIQUE

PLUi Plan Local d'Urbanisme intercommunal

Projet de modification n°1

H26

J26

FONTAINE

SEYSSINET-PARISET

ER_7_SSP

47 6 7 24 25 26 27 48 45 29 30 431 50 51 32 44 49 121 122 526 525 123 120 214 212 524 523

J_ATLAS DES EMPLACEMENTS RÉSERVÉS - TOME 1

Légende: se référer aux premières pages de l'atlas

Sources :
@ DGFiP Cadastre 2020
@ DREAL Auvergne Rhône-Alpes

I27

0 75 150 m

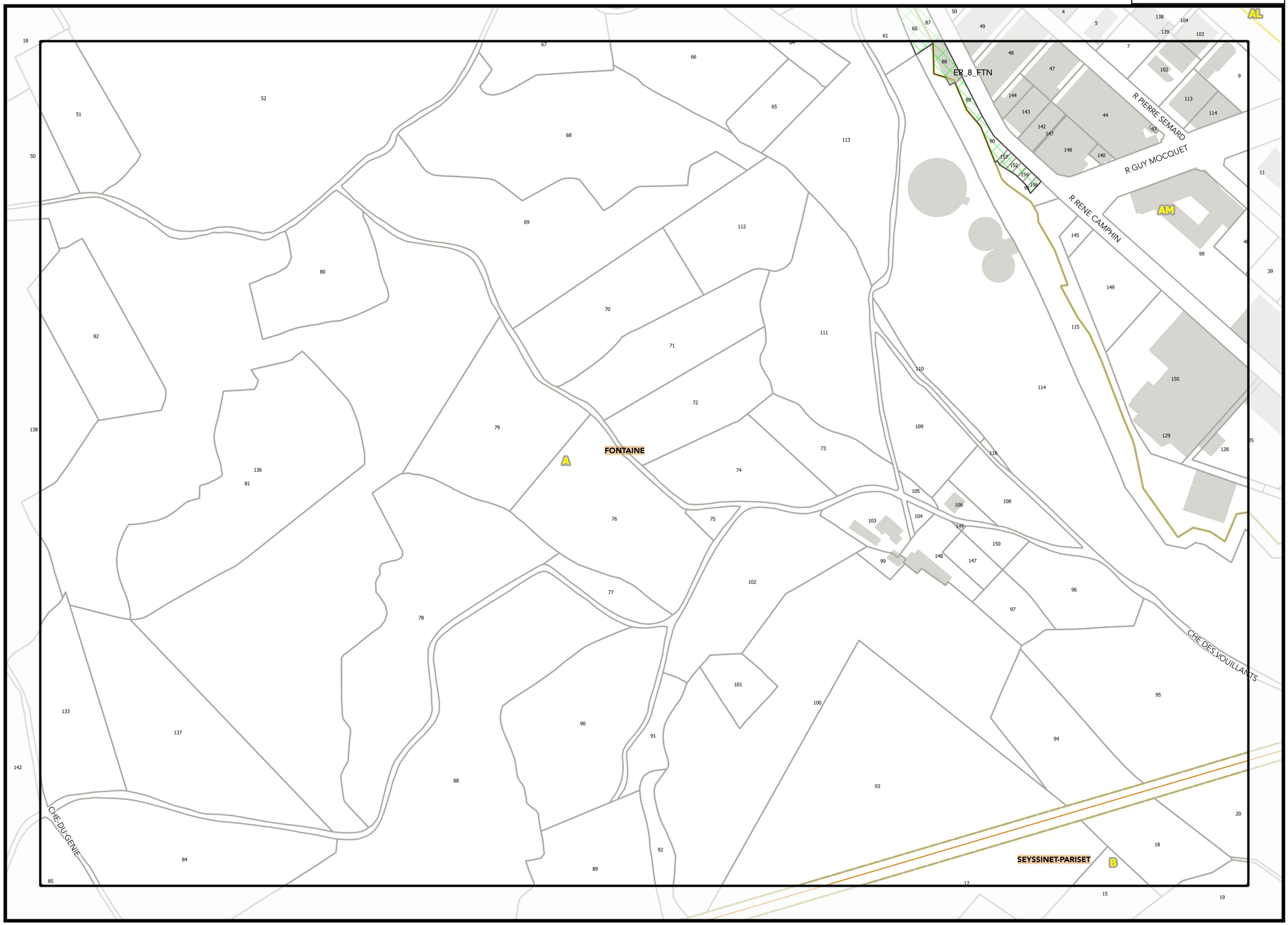

J26

L26

Légende: se référer aux premières pages de l'atlas

Sources :
@ DGFiP Cadastre 2020
@ DREAL Auvergne Rhône-Alpes

K27

0 75 150 m

REGLEMENT GRAPHIQUE

PLUi Plan Local d'Urbanisme intercommunal

Projet de modification n°1

J_ATLAS DES EMPLACEMENTS RÉSERVÉS - TOME 1

Planche n° L26

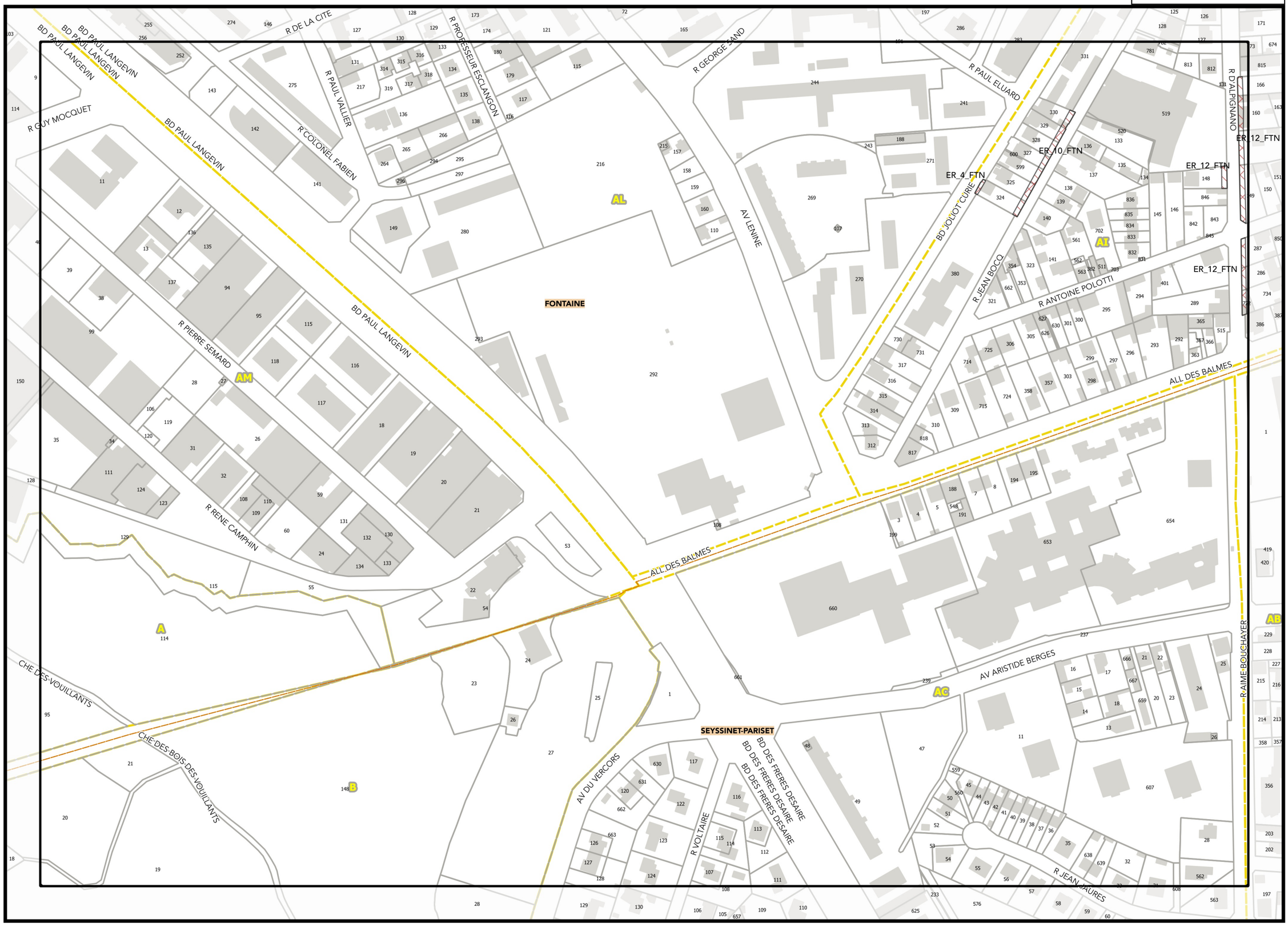

K26
M26
L27

Légende: se référer aux premières pages de l'atlas

Sources :
@ DGFiP Cadastre 2020
@ DREAL Auvergne Rhône-Alpes

0 75 150 m

Projet de modification n°1

J_ATLAS DES EMPLACEMENTS RÉSERVÉS - TOME 1

Planche n° M26

Légende: se référer aux premières pages de l'atlas

Sources :
@ DGFiP Cadastre 2020
@ DREAL Auvergne Rhône-Alpes

0 75 150 m

REGLEMENT GRAPHIQUE

PLUi Plan Local d'Urbanisme intercommunal

Projet de modification n°1

J_ATLAS DES EMPLACEMENTS RÉSERVÉS - TOME 1

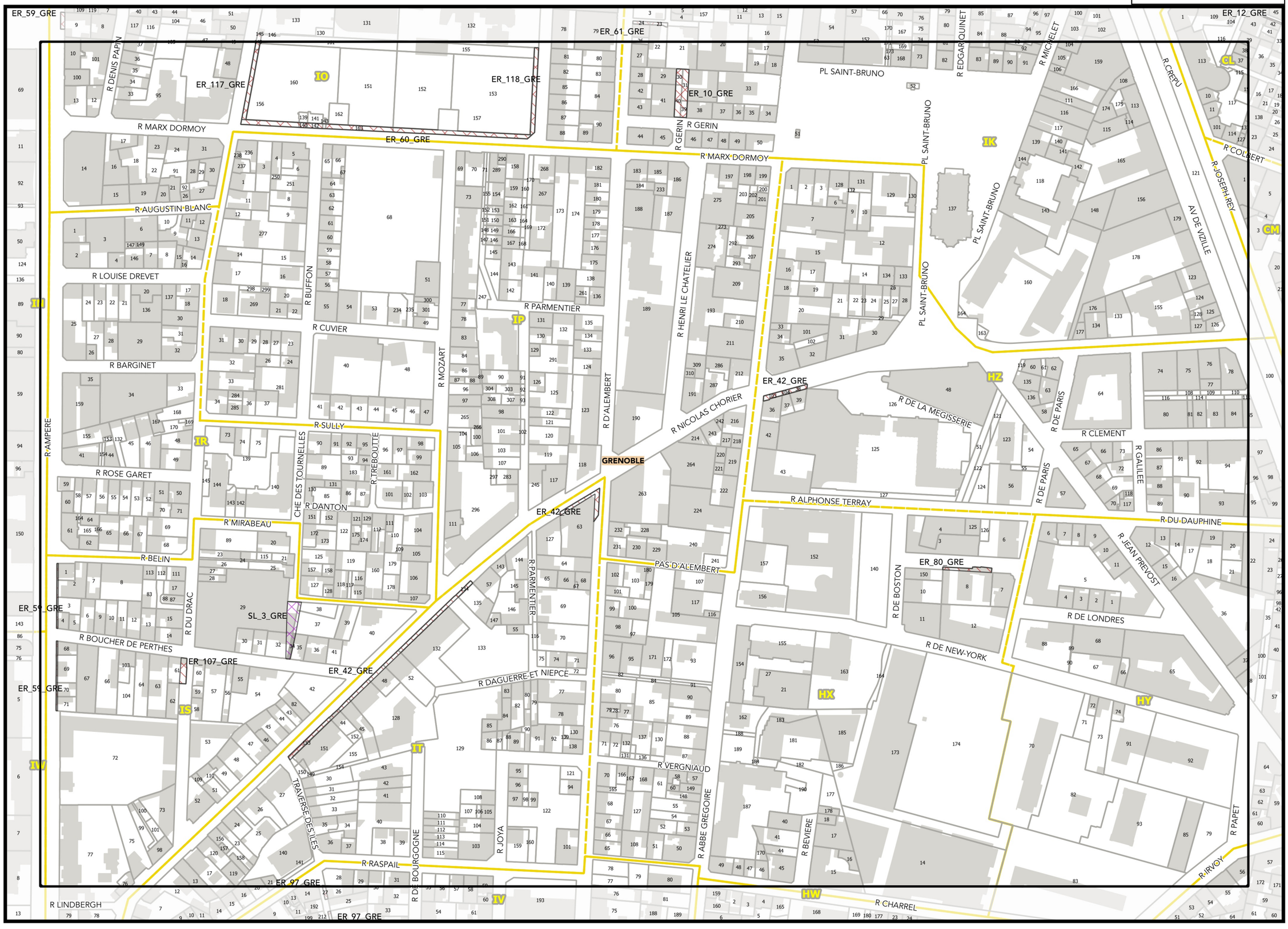

◀M26

◀O26

Légende: se référer aux premières pages de l'atlas

Sources :
@ DGFiP Cadastre 2020
@ DREAL Auvergne Rhône-Alpes

▼N27

0 75 150 m

REGLEMENT GRAPHIQUE

PLUi Plan Local d'Urbanisme intercommunal

Projet de modification n°1

J_ATLAS DES EMPLACEMENTS RÉSERVÉS - TOME 1

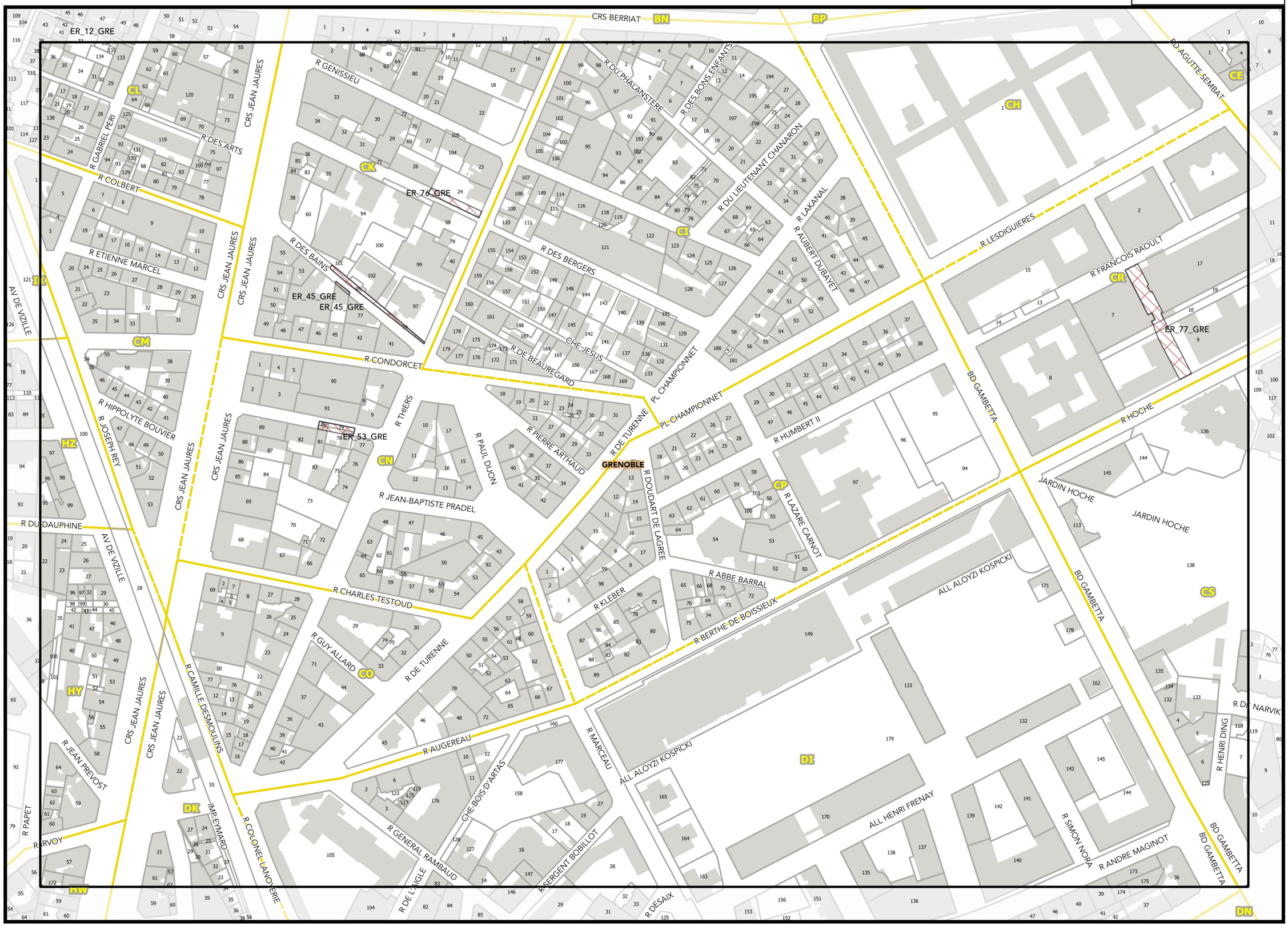

N26

P26

REGLEMENT GRAPHIQUE

PLUi Plan Local d'Urbanisme intercommunal

Projet de modification n°1

J_ATLAS DES EMPLACEMENTS RÉSERVÉS - TOME 1

Légende: se référer aux premières pages de l'atlas

Sources :
@ DGFiP Cadastre 2020
@ DREAL Auvergne Rhône-Alpes

0 75 150 m

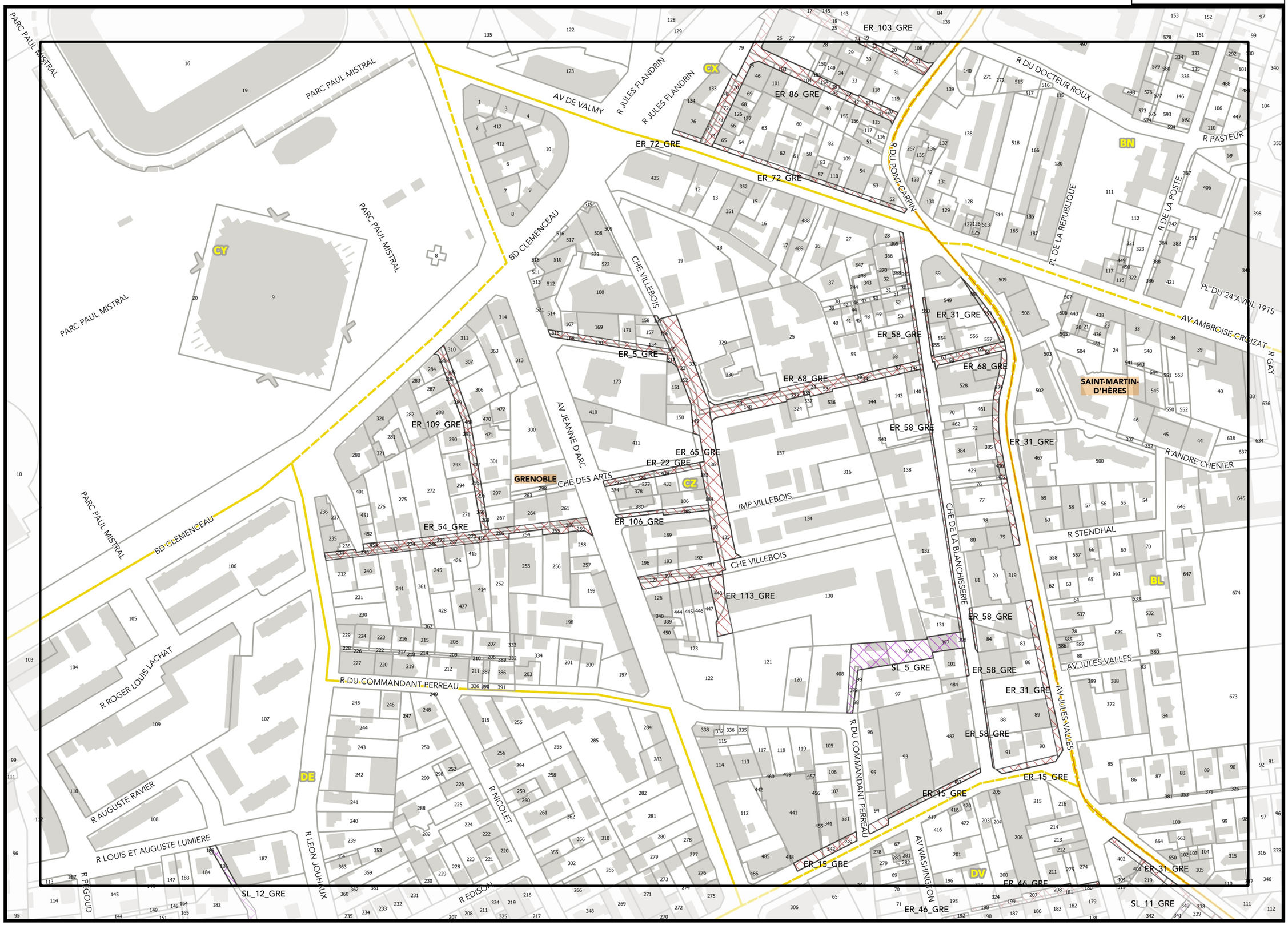

▲P26▲

▲R26▲

Légende: se référer aux premières pages de l'atlas

Sources :
@ DGFiP Cadastre 2020
@ DREAL Auvergne Rhône-Alpes

▼Q27▼

0 75 150 m

REGLEMENT GRAPHIQUE

PLUi Plan Local d'Urbanisme intercommunal

Projet de modification n°1

J_ATLAS DES EMPLACEMENTS RÉSERVÉS - TOME 1

Planche n° R26

REGLEMENT GRAPHIQUE

PLUi

Projet de modification n°1

ER_29_SMH
AV GABRIEL PERI
ER_24_SMH
R EUGENE CHAVANT
AH
R PASTEUR
R DES LILAS
AV GABRIEL PERI
ER_25_SMH
ER_28_SMH
R DE LA DISTILLERIE
R COQUELINES
R GALILEE
AV DOYEN LOUIS WEIL
BN
R ALFRED KASTLER
R DE LA BISCUITERIE
PL DU 24 AVRIL 1915
R DE LA HALLE
R LEON GEIST
R MARCEAU LEYSSIEUX
AV BENOIT FRACHON
SAINT-MARTIN-D'HÈRES
BM
AV CITE LABEYE
R HONORE DE BALZAC
R DE LA VICTOIRE
R MARECHAL FOCH
R ANDRE CHENIER
AV AMBROISE CROIZAT
R ANATOLE FRANCE
R GEORGES CAYRIER
R AUGUSTE RENOIR
R GAY
R HENRI REVOY
BL
AV AMBROISE CROIZAT
R ALBERT CAMUS
R GERARD PHILIPE
R FRIEDRICH ENGELS
R FRIEDRICH ENGELS
R CHARLES BEYLIER
IMP LOUIS JOUVET
R MARIE MARGARON-JALLET
AV PIERRE SEMARD
AV PIERRE SEMARD
PL FERNAND TEXIER
BK
R MESSMIN
R LEBRIX
R BELLONTE
R DE BELLEDONNE
R LOUISE MICHEL
ER_15_SMH
GRENOBLE

Légende: se référer aux premières pages de l'atlas

Sources :
@ DGFiP Cadastre 2020
@ DREAL Auvergne Rhône-Alpes

0 75 150 m

J_ATLAS DES EMPLACEMENTS RÉSERVÉS - TOME 1

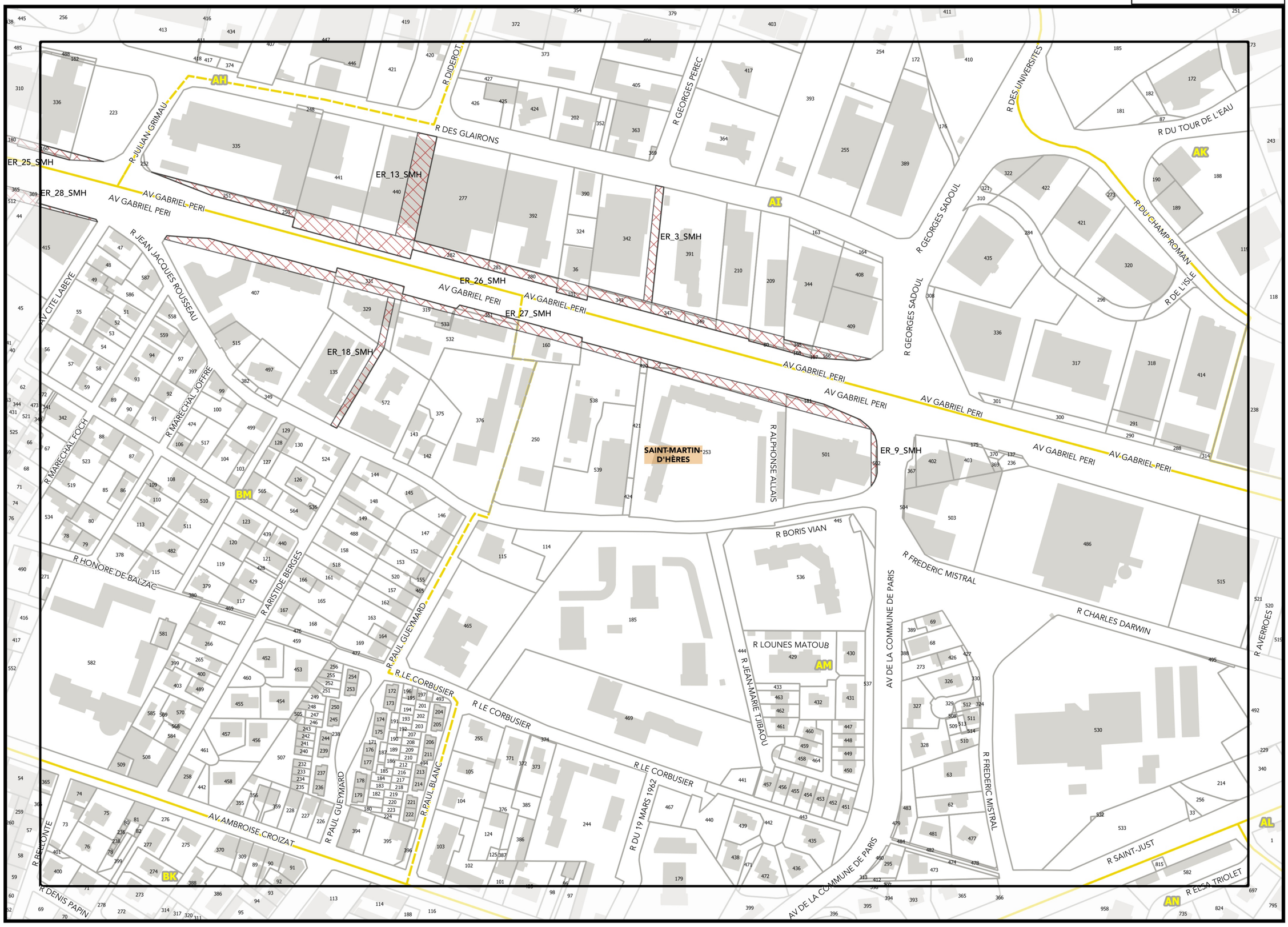

◀R26

T26▶

▼S27▼

Légende: se référer aux premières pages de l'atlas

Sources :
@ DGFiP Cadastre 2020
@ DREAL Auvergne Rhône-Alpes

0 75 150 m

REGLEMENT GRAPHIQUE

PLUi Plan Local d'Urbanisme intercommunal

Projet de modification n°1

J_ATLAS DES EMPLACEMENTS RÉSERVÉS - TOME 1

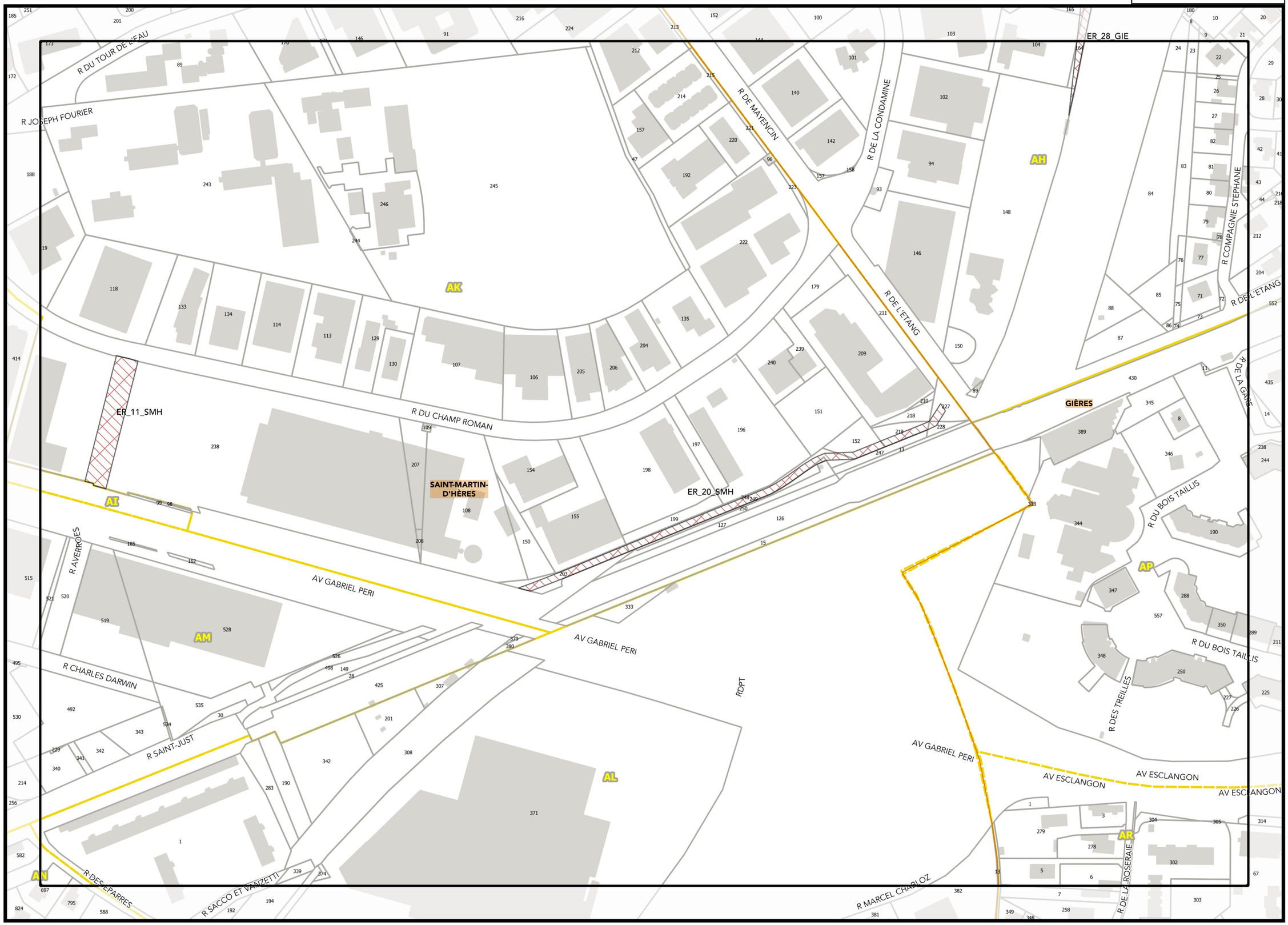

S26

U26

T27

Légende: se référer aux premières pages de l'atlas

Sources :
@ DGFiP Cadastre 2020
@ DREAL Auvergne Rhône-Alpes

0 75 150 m

REGLEMENT GRAPHIQUE

PLUi Plan Local d'Urbanisme intercommunal

Projet de modification n°1

J_ATLAS DES EMPLACEMENTS RÉSERVÉS - TOME 1

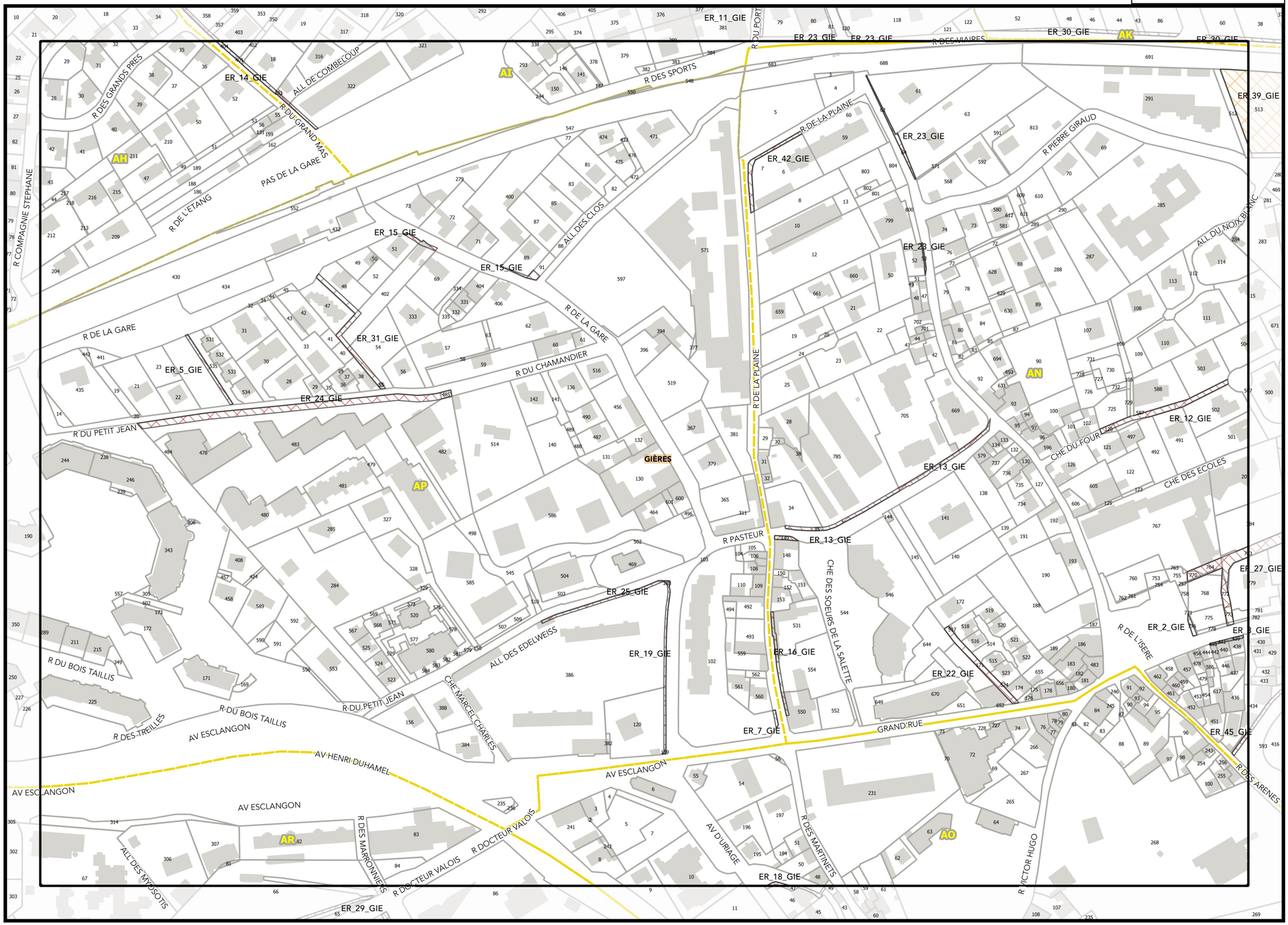

T26

V26

REGLEMENT GRAPHIQUE

PLUi Plan Local d'Urbanisme Intercommunal

Projet de modification n°1

J_ATLAS DES EMPLACEMENTS RÉSERVÉS - TOME 1

Légende: se référer aux premières pages de l'atlas

Sources :
@ DGFiP Cadastre 2020
@ DREAL Auvergne Rhône-Alpes

U27

0 75 150 m

Planche n° V26

REGLEMENT GRAPHIQUE

PLUi Plan Local d'Urbanisme intercommunal

Projet de modification n°1

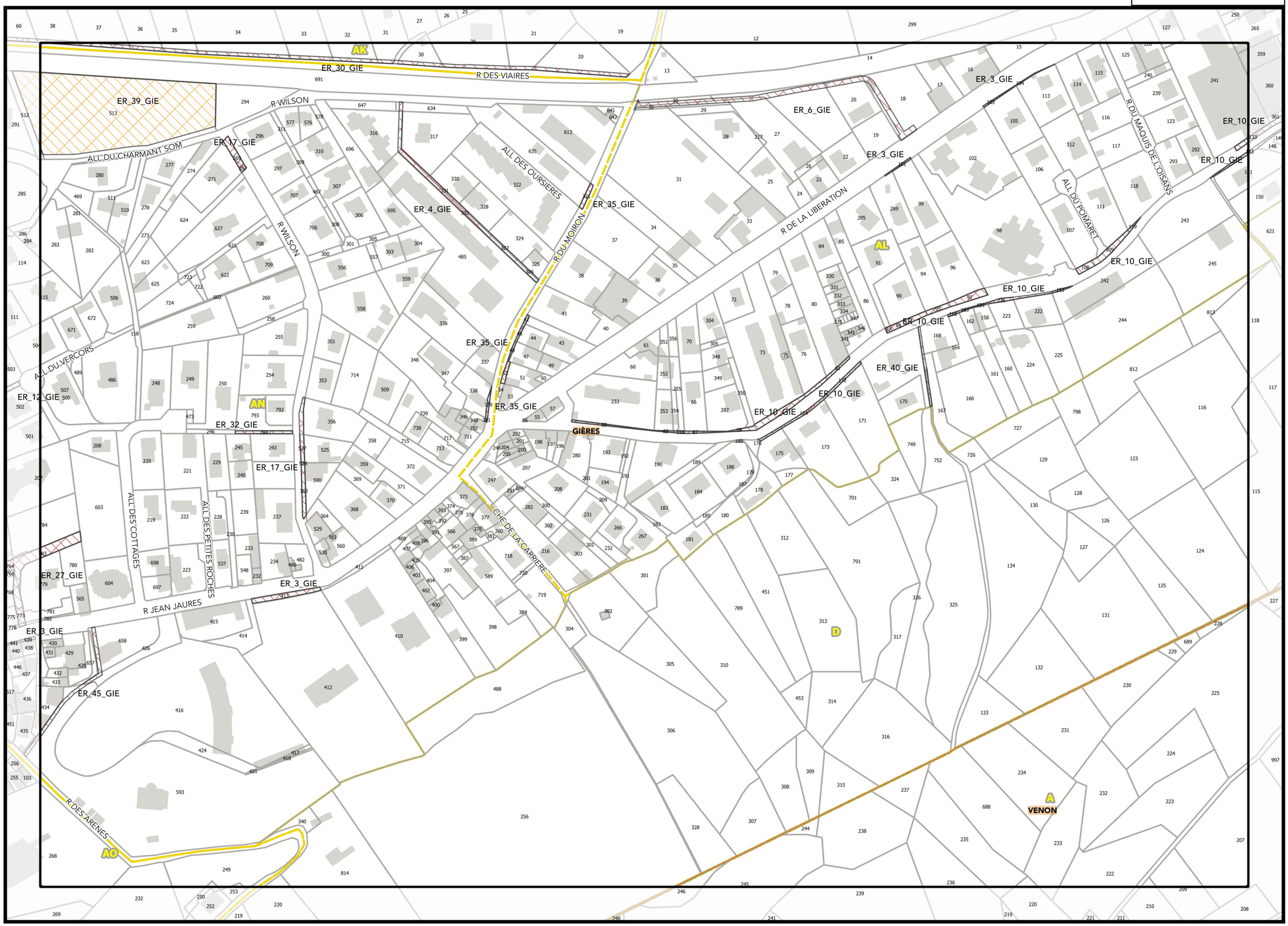

◄AU26

W26►

J_ATLAS DES EMPLACEMENTS RÉSERVÉS - TOME 1

Légende: se référer aux premières pages de l'atlas

Sources :
@ DGFiP Cadastre 2020
@ DREAL Auvergne Rhône-Alpes

0 75 150 m

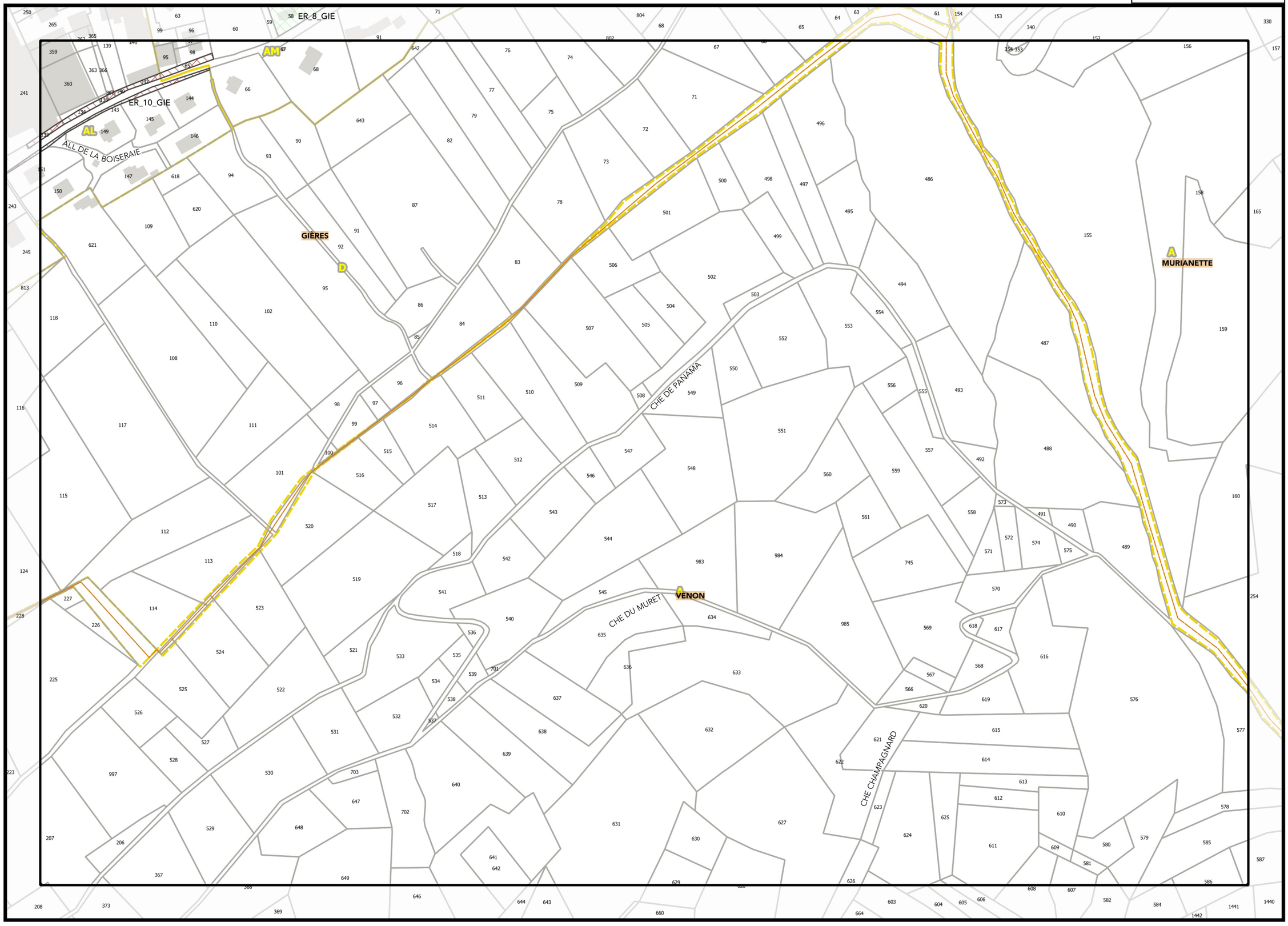

V26

X26

REGLEMENT GRAPHIQUE

PLUi Plan Local d'Urbanisme Intercommunal

Projet de modification n°1

J_ATLAS DES EMPLACEMENTS RÉSERVÉS - TOME 1

Légende: se référer aux premières pages de l'atlas

Sources :
@ DGFiP Cadastre 2020
@ DREAL Auvergne Rhône-Alpes

0 75 150 m

Planche n° X26

REGLEMENT GRAPHIQUE

PLUi Plan Local d'Urbanisme intercommunal

Projet de modification n°1

MURIANETTE

VENON

ER_6_MUR

Légende: se référer aux premières pages de l'atlas

Sources :
@ DGFiP Cadastre 2020
@ DREAL Auvergne Rhône-Alpes

0 75 150 m

J_ATLAS DES EMPLACEMENTS RÉSERVÉS - TOME 1



H27

J27

REGLEMENT GRAPHIQUE

PLUi Plan Local d'Urbanisme Intercommunal

Projet de modification n°1

J_ATLAS DES EMPLACEMENTS RÉSERVÉS - TOME 1

Légende: se référer aux premières pages de l'atlas

Sources :
@ DGFiP Cadastre 2020
@ DREAL Auvergne Rhône-Alpes

I28

0 75 150 m



I27

K27

J28

Légende: se référer aux premières pages de l'atlas

Sources :
@ DGFiP Cadastre 2020
@ DREAL Auvergne Rhône-Alpes

0 75 150 m

REGLEMENT GRAPHIQUE

PLUi Plan Local d'Urbanisme intercommunal

Projet de modification n°1

J_ATLAS DES EMPLACEMENTS RÉSERVÉS - TOME 1

Planche n° K27

REGLEMENT GRAPHIQUE

PLUi Plan Local d'Urbanisme intercommunal

Projet de modification n°1

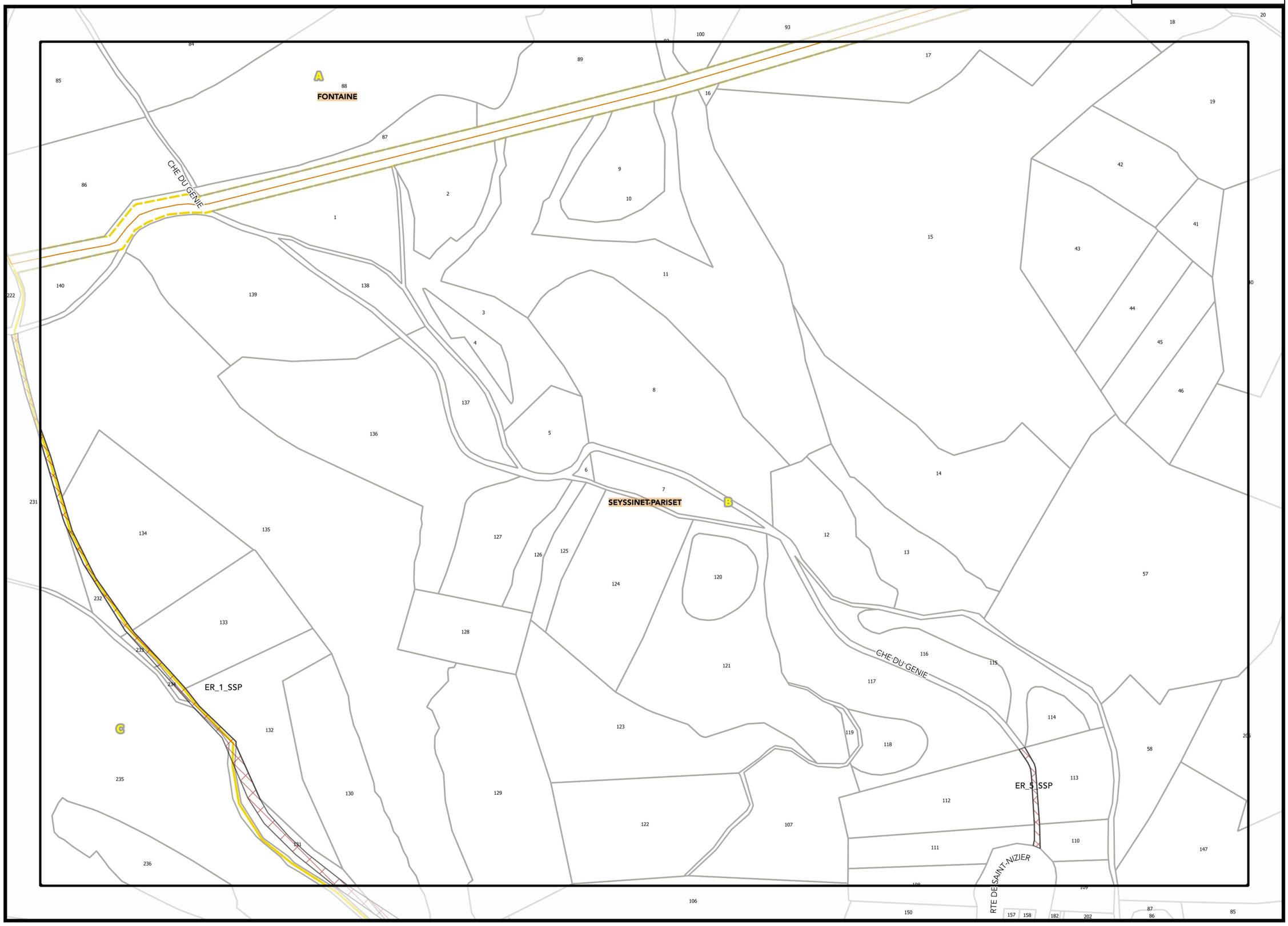

J27

L27

K28

Légende: se référer aux premières pages de l'atlas

Sources :
@ DGFiP Cadastre 2020
@ DREAL Auvergne Rhône-Alpes

0 75 150 m

J_ATLAS DES EMPLACEMENTS RÉSERVÉS - TOME 1

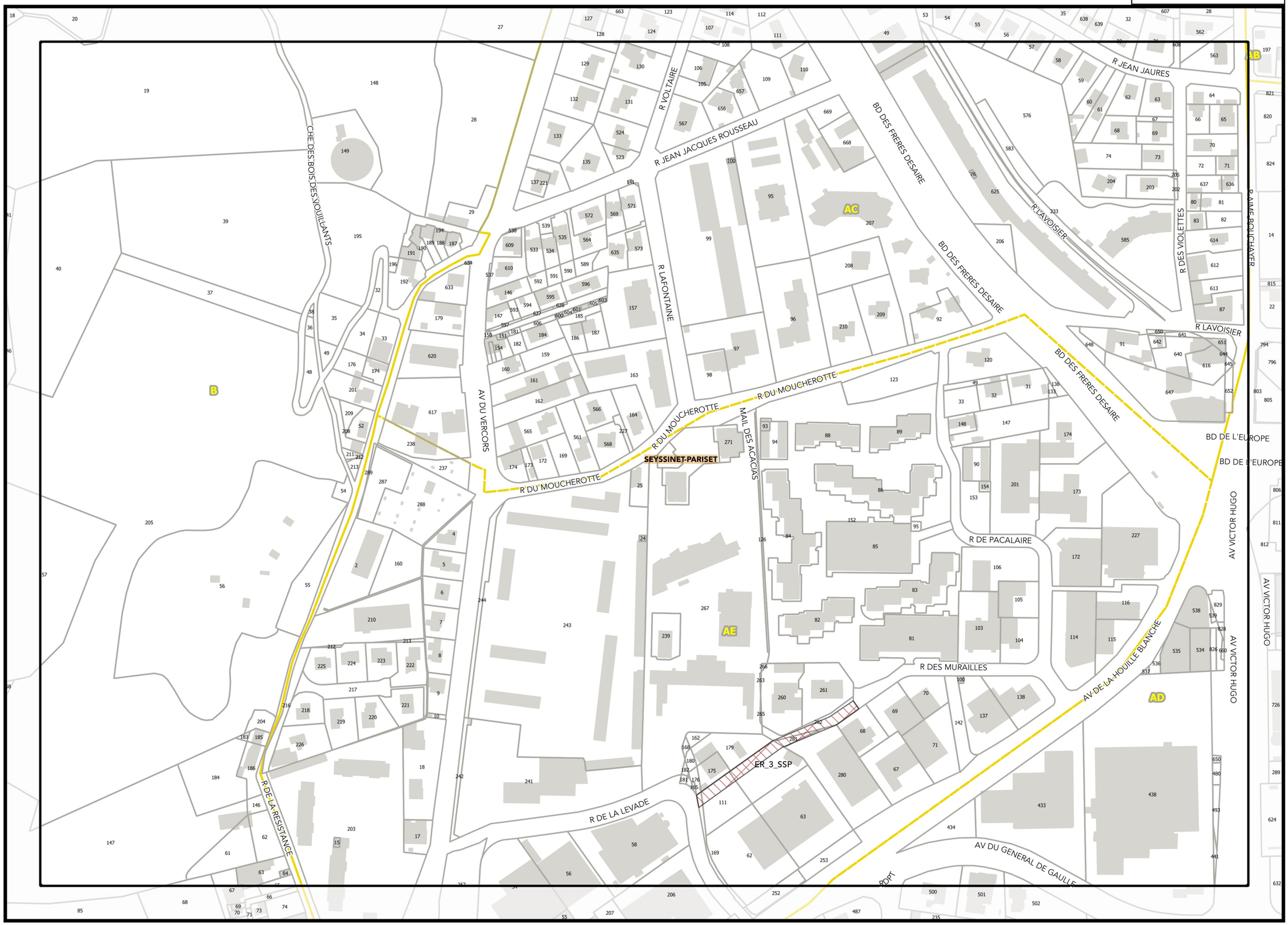

K27

M27

L28

Projet de modification n°1

REGLEMENT GRAPHIQUE

PLUi Plan Local d'Urbanisme intercommunal

J_ATLAS DES EMPLACEMENTS RÉSERVÉS - TOME 1

Légende: se référer aux premières pages de l'atlas

Sources :
@ DGFiP Cadastre 2020
@ DREAL Auvergne Rhône-Alpes

0 75 150 m

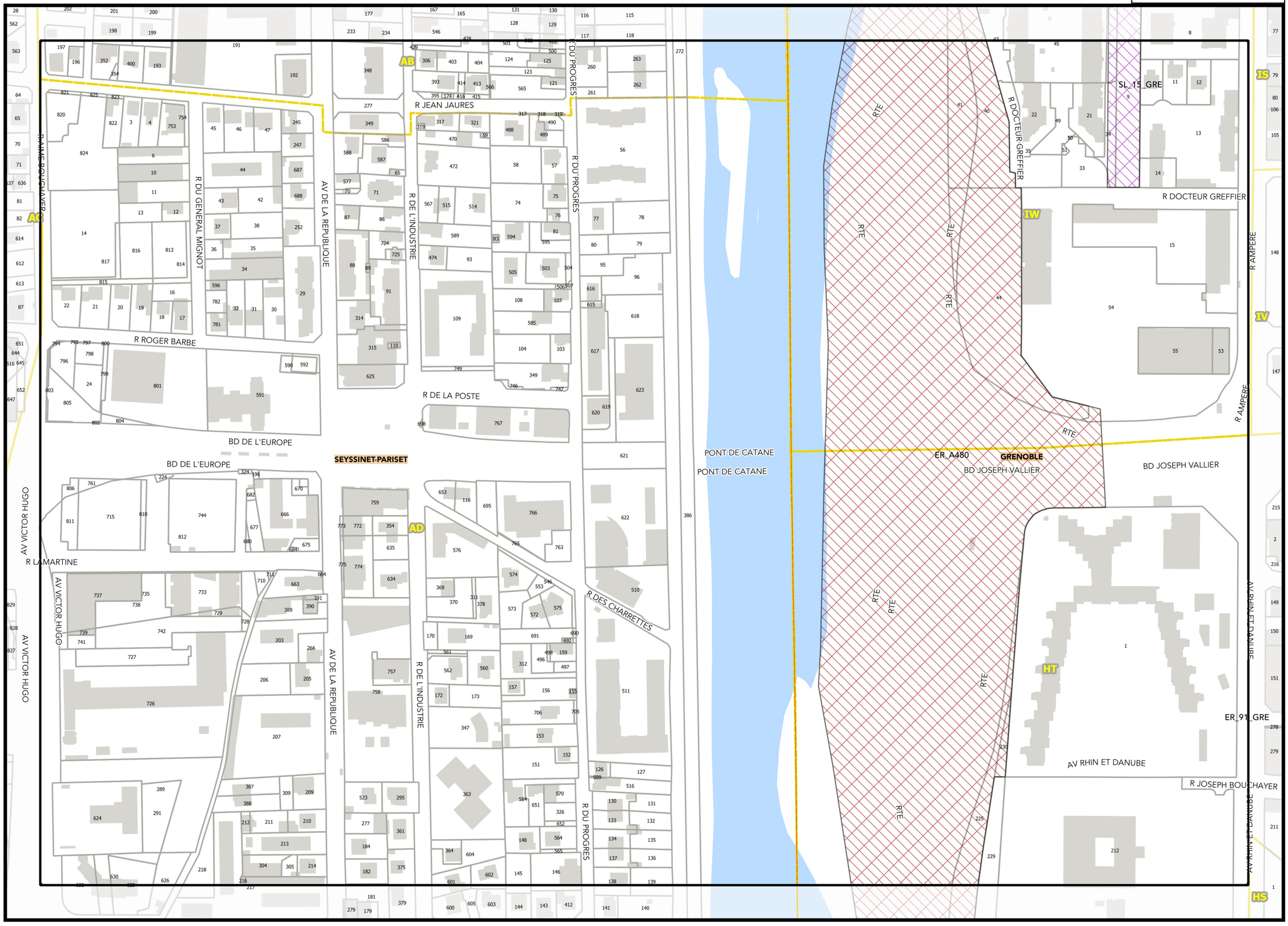

L27

N27

M28

Légende: se référer aux premières pages de l'atlas

Sources :
@ DGFiP Cadastre 2020
@ DREAL Auvergne Rhône-Alpes

0 75 150 m

REGLEMENT GRAPHIQUE

PLUi Plan Local d'Urbanisme intercommunal

Projet de modification n°1

J_ATLAS DES EMPLACEMENTS RÉSERVÉS - TOME 1

Planche n° N27

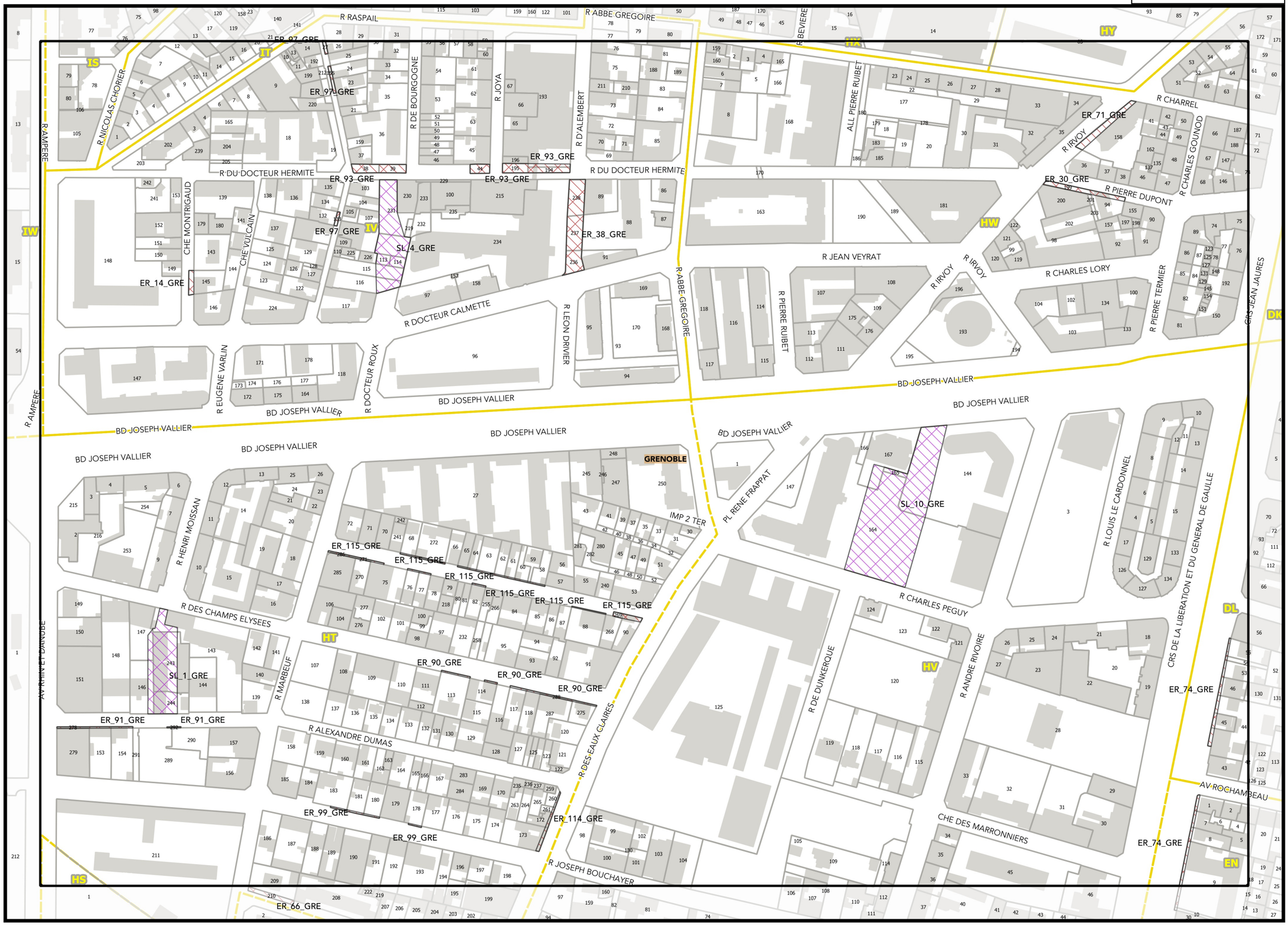

M27

O27

N28

Légende: se référer aux premières pages de l'atlas

Sources :
@ DGFiP Cadastre 2020
@ DREAL Auvergne Rhône-Alpes

0 75 150 m

FLUI REGLEMENT GRAPHIQUE

Projet de modification n°1

J_ATLAS DES EMPLACEMENTS RÉSERVÉS - TOME 1

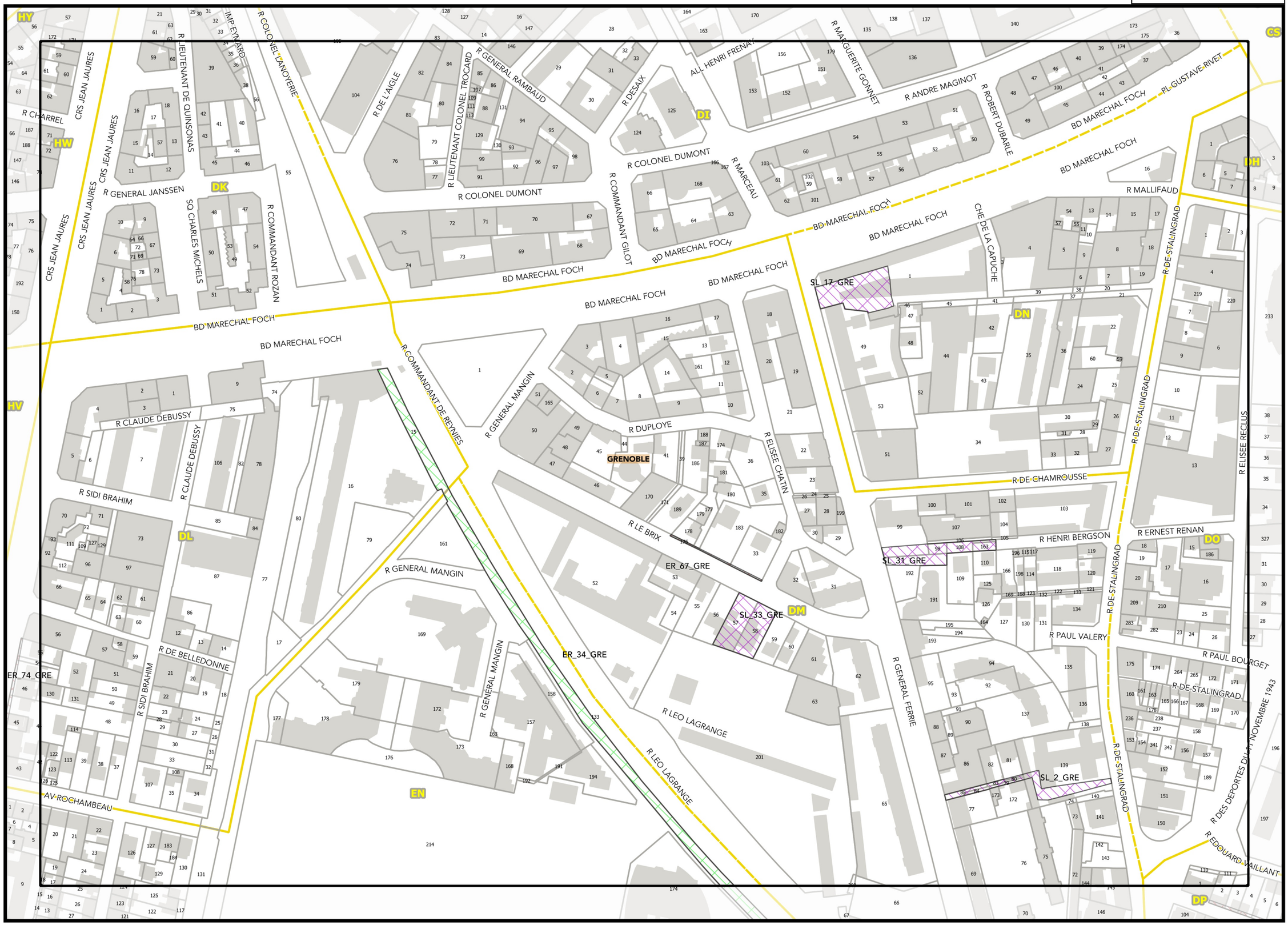

N27

P27

Légende: se référer aux premières pages de l'atlas

Sources :
@ DGFiP Cadastre 2020
@ DREAL Auvergne Rhône-Alpes

0 75 150 m

REGLEMENT GRAPHIQUE

PLUi Plan Local d'Urbanisme intercommunal

Projet de modification n°1

J_ATLAS DES EMPLACEMENTS RÉSERVÉS - TOME 1

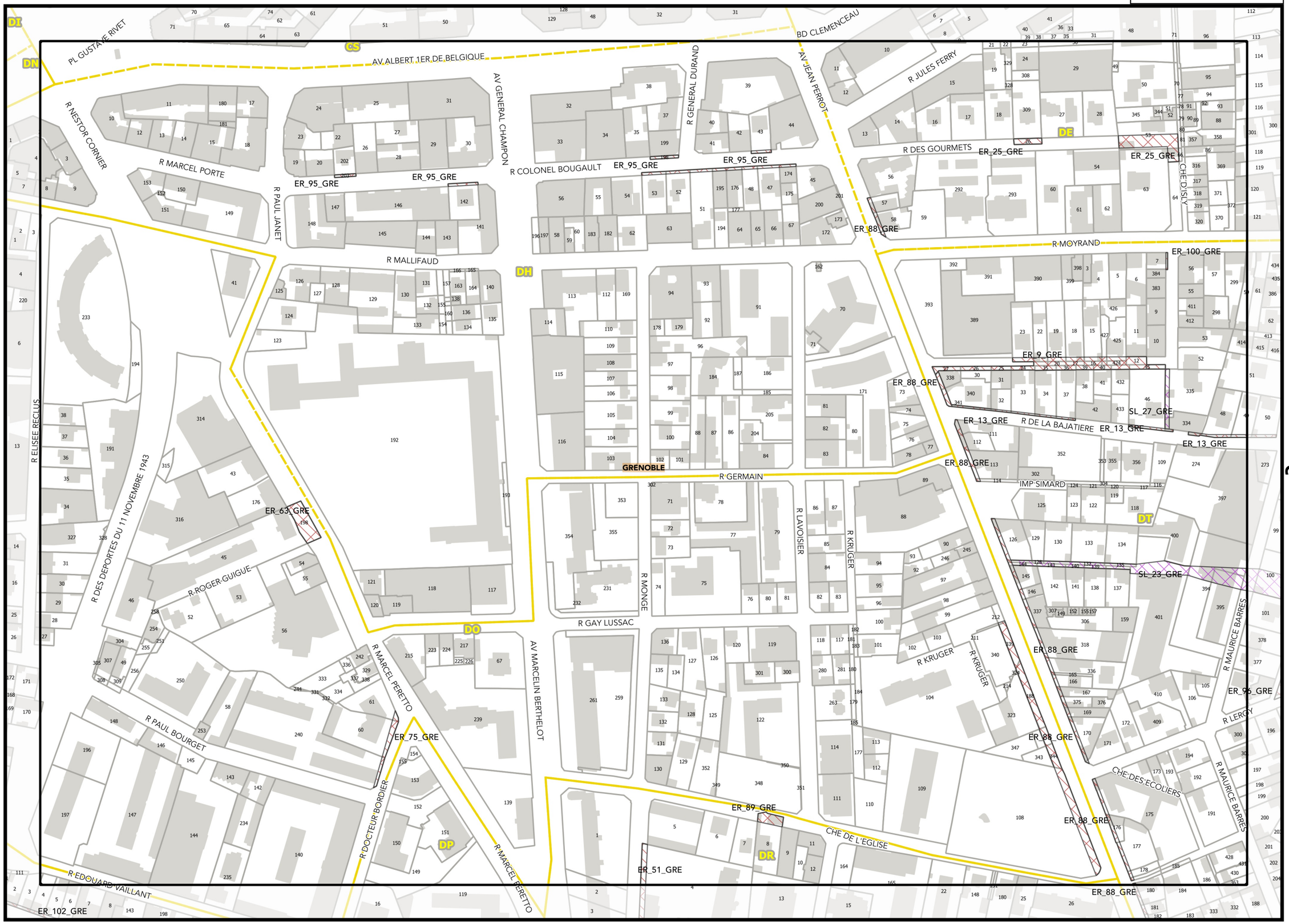

REGLEMENT GRAPHIQUE

PLUi Plan Local d'Urbanisme intercommunal

Projet de modification n°1

J_ATLAS DES EMPLACEMENTS RÉSERVÉS - TOME 1

Légende: se référer aux premières pages de l'atlas

Sources :
@ DGFiP Cadastre 2020
@ DREAL Auvergne Rhône-Alpes

0 75 150 m

Planche n° Q27

REGLEMENT GRAPHIQUE

PLUi Plan Local d'Urbanisme intercommunal

Projet de modification n°1

J_ATLAS DES EMPLACEMENTS RÉSERVÉS - TOME 1

© Métropole de Grenoble

Légende: se référer aux premières pages de l'atlas

Sources :
@ DGFiP Cadastre 2020
@ DREAL Auvergne Rhône-Alpes

0 75 150 m

Planche n° R27

Projet de modification n°1

Légende: se référer aux premières pages de l'atlas

Sources :
@ DGFiP Cadastre 2020
@ DREAL Auvergne Rhône-Alpes

0 75 150 m

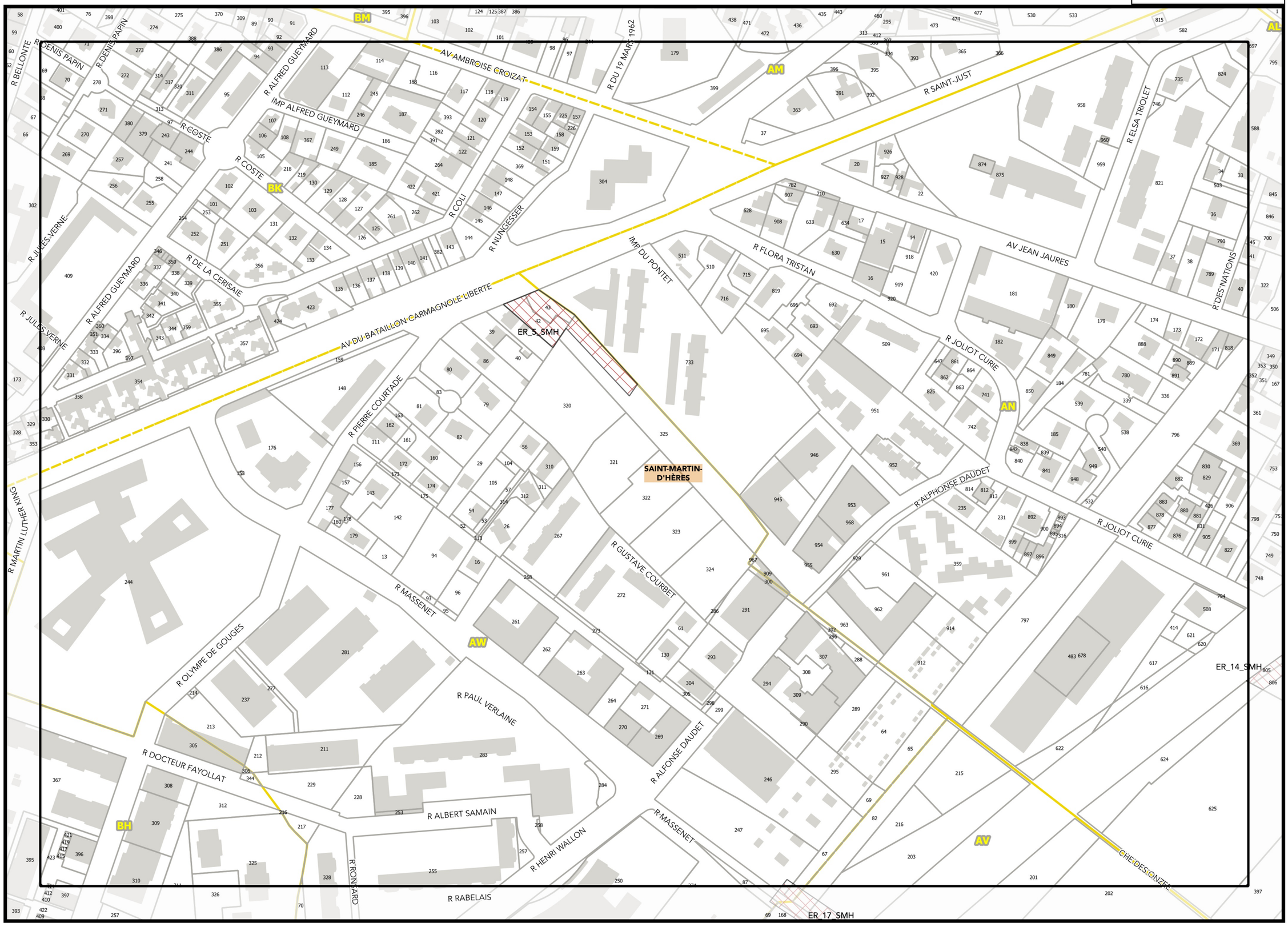

◀R27

◀T27

Légende: se référer aux premières pages de l'atlas

Sources :
@ DGFiP Cadastre 2020
@ DREAL Auvergne Rhône-Alpes

0 75 150 m

REGLEMENT GRAPHIQUE

PLUi Plan Local d'Urbanisme intercommunal

Projet de modification n°1

J_ATLAS DES EMPLACEMENTS RÉSERVÉS - TOME 1

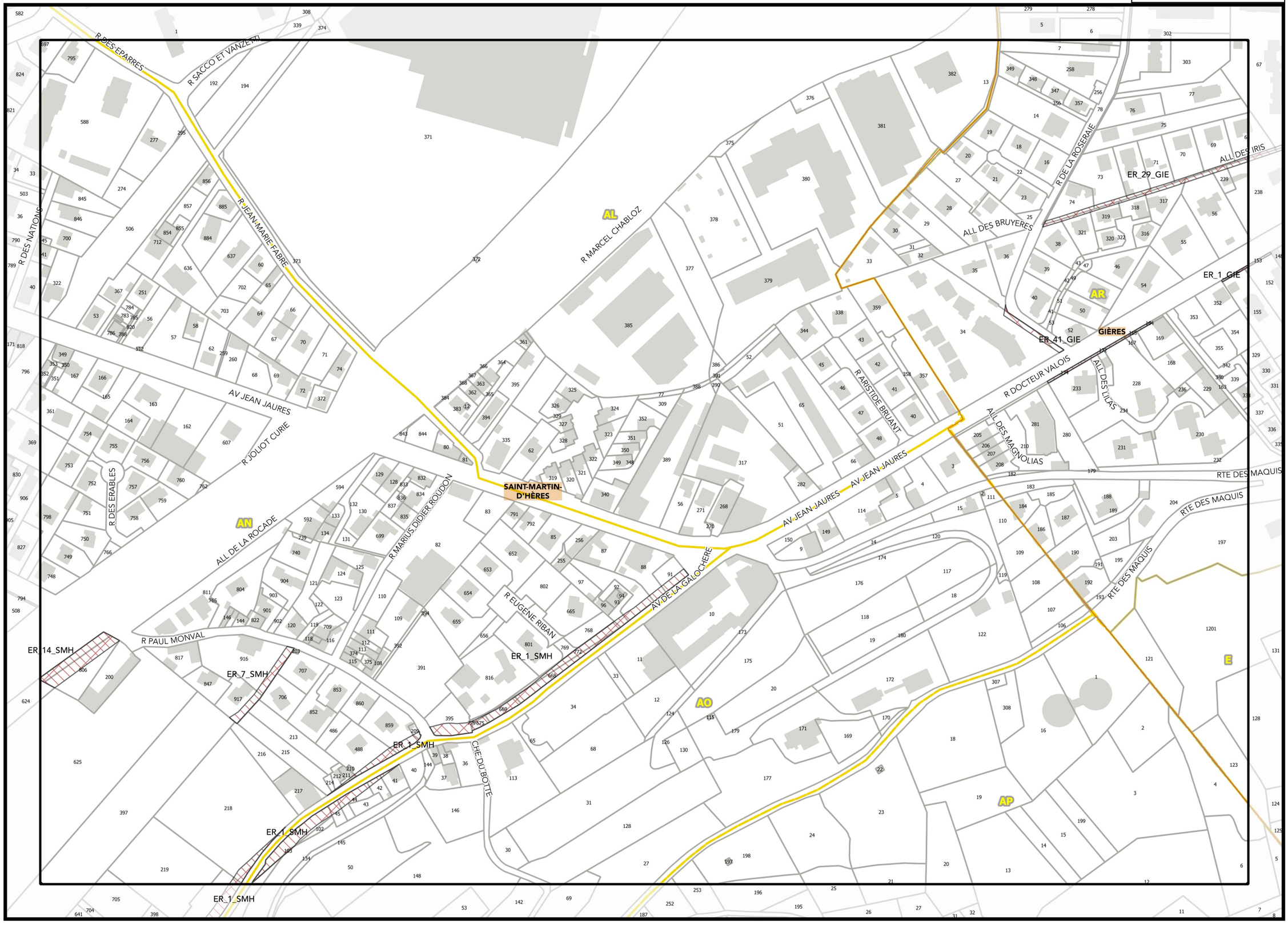

▲S27▲

▲U27▲

Légende: se référer aux premières pages de l'atlas

Sources :
@ DGFiP Cadastre 2020
@ DREAL Auvergne Rhône-Alpes

▼T28▼

0 75 150 m

REGLEMENT GRAPHIQUE

PLUi Plan Local d'Urbanisme intercommunal

Projet de modification n°1

J_ATLAS DES EMPLACEMENTS RÉSERVÉS - TOME 1

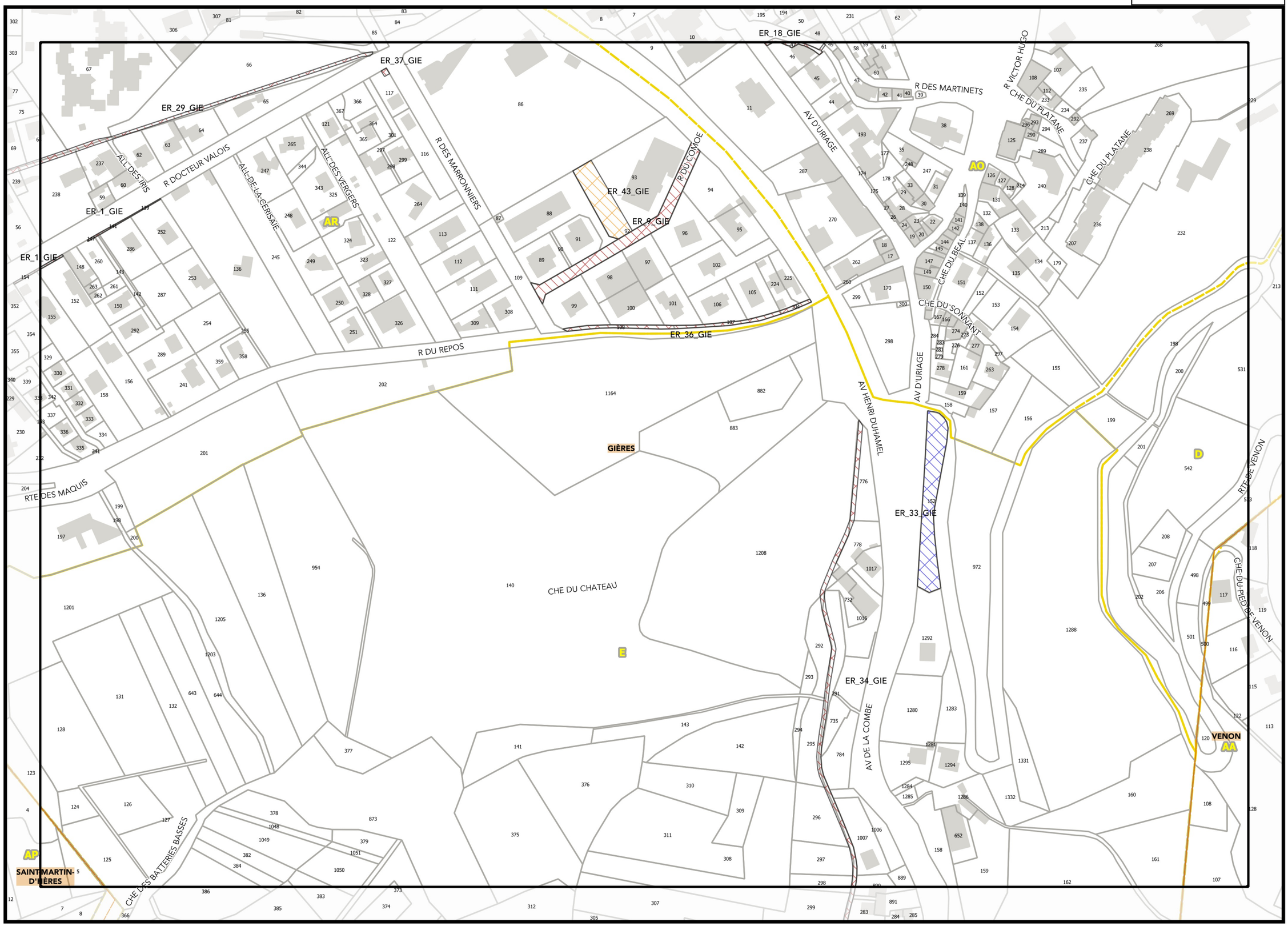

▲T27▲

▲V27▲

▼U28▼

Légende: se référer aux premières pages de l'atlas

Sources :
@ DGFiP Cadastre 2020
@ DREAL Auvergne Rhône-Alpes

0 75 150 m

REGLEMENT GRAPHIQUE

PLUi Plan Local d'Urbanisme intercommunal

Projet de modification n°1

J_ATLAS DES EMPLACEMENTS RÉSERVÉS - TOME 1

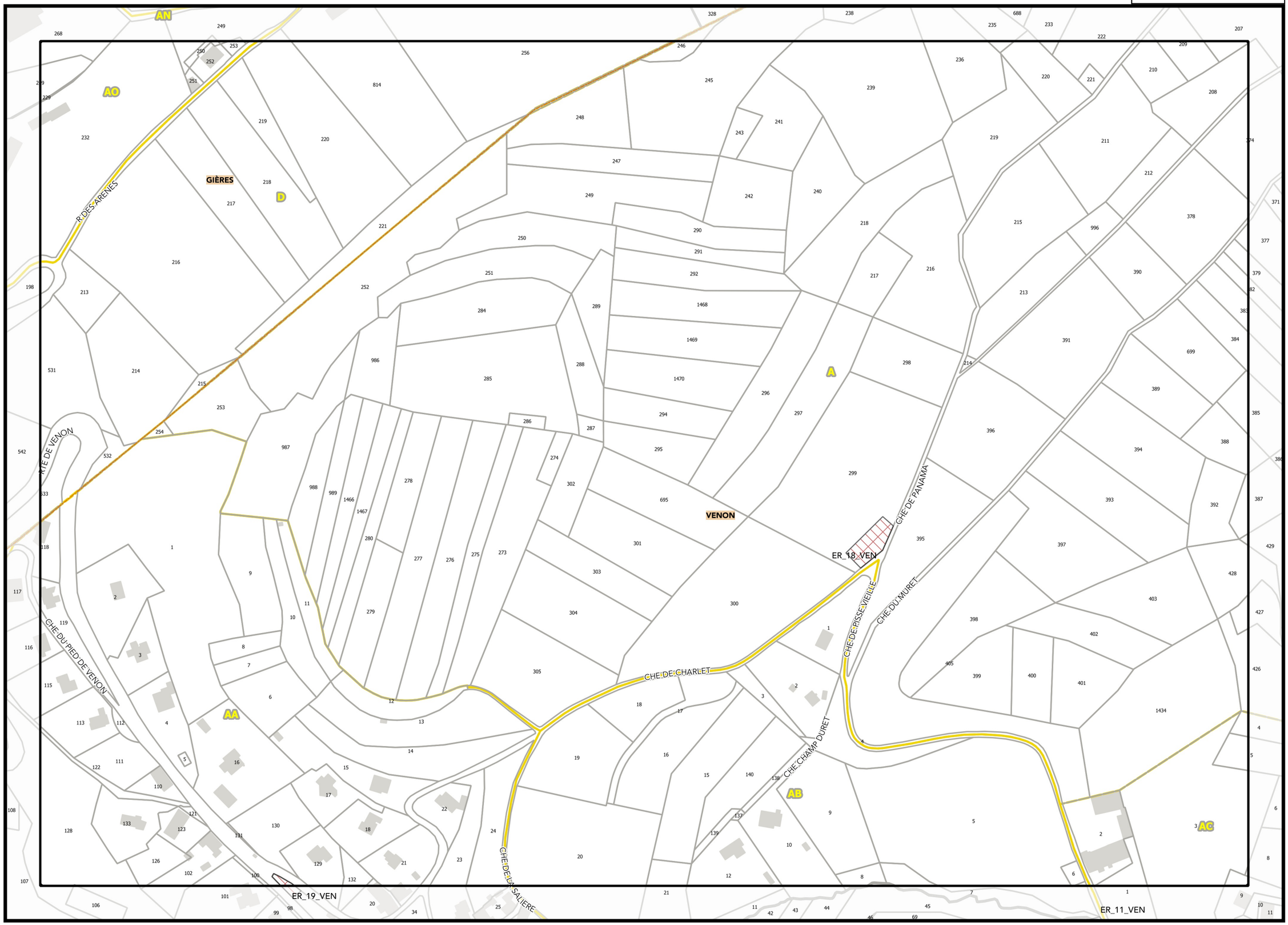

◀U27

▶W27

REGLEMENT GRAPHIQUE

PLUi Plan Local d'Urbanisme Intercommunal

Projet de modification n°1

J_ATLAS DES EMPLACEMENTS RÉSERVÉS - TOME 1

Légende: se référer aux premières pages de l'atlas

Sources :
@ DGFiP Cadastre 2020
@ DREAL Auvergne Rhône-Alpes

▼V28▼

0 75 150 m

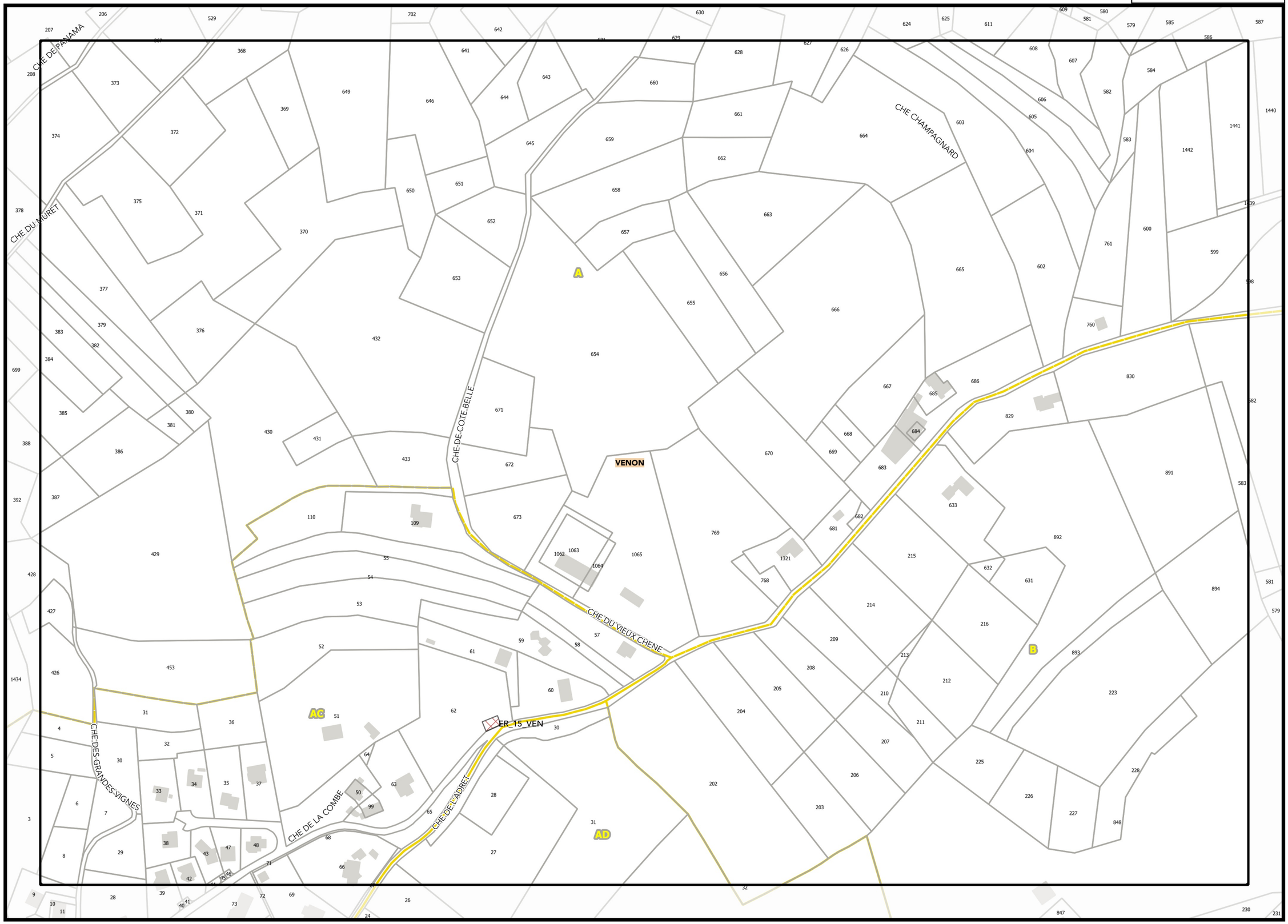

REGLEMENT GRAPHIQUE

PLUi Plan Local d'Urbanisme intercommunal

Projet de modification n°1

J_ATLAS DES EMPLACEMENTS RÉSERVÉS - TOME 1

Légende: se référer aux premières pages de l'atlas

Sources :
@ DGFiP Cadastre 2020
@ DREAL Auvergne Rhône-Alpes

0 75 150 m

Planche n° X27

REGLEMENT GRAPHIQUE

PLUi Plan Local d'Urbanisme intercommunal

Projet de modification n°1



◀W27

◀Y27

Légende: se référer aux premières pages de l'atlas

Sources :
@ DGFiP Cadastre 2020
@ DREAL Auvergne Rhône-Alpes

▼X28▼

0 75 150 m

J_ATLAS DES EMPLACEMENTS RÉSERVÉS - TOME 1



H28

J28

Légende: se référer aux premières pages de l'atlas

Sources :
@ DGFiP Cadastre 2020
@ DREAL Auvergne Rhône-Alpes

0 75 150 m

REGLEMENT GRAPHIQUE

PLUi Plan Local d'Urbanisme intercommunal

Projet de modification n°1

J_ATLAS DES EMPLACEMENTS RÉSERVÉS - TOME 1

J27

Planche n° J28

REGLEMENT GRAPHIQUE

PLUi Plan Local d'Urbanisme intercommunal

Projet de modification n°1

I28

K28

ER_7_SSP

CHE DU SABOT

SEYSSINET-PARISET

AP

R EUGENIE BOUCHET

RTE DE SAINT-NIZIER

J29

Légende: se référer aux premières pages de l'atlas

Sources :
@ DGFiP Cadastre 2020
@ DREAL Auvergne Rhône-Alpes

0 75 150 m

J_ATLAS DES EMPLACEMENTS RÉSERVÉS - TOME 1

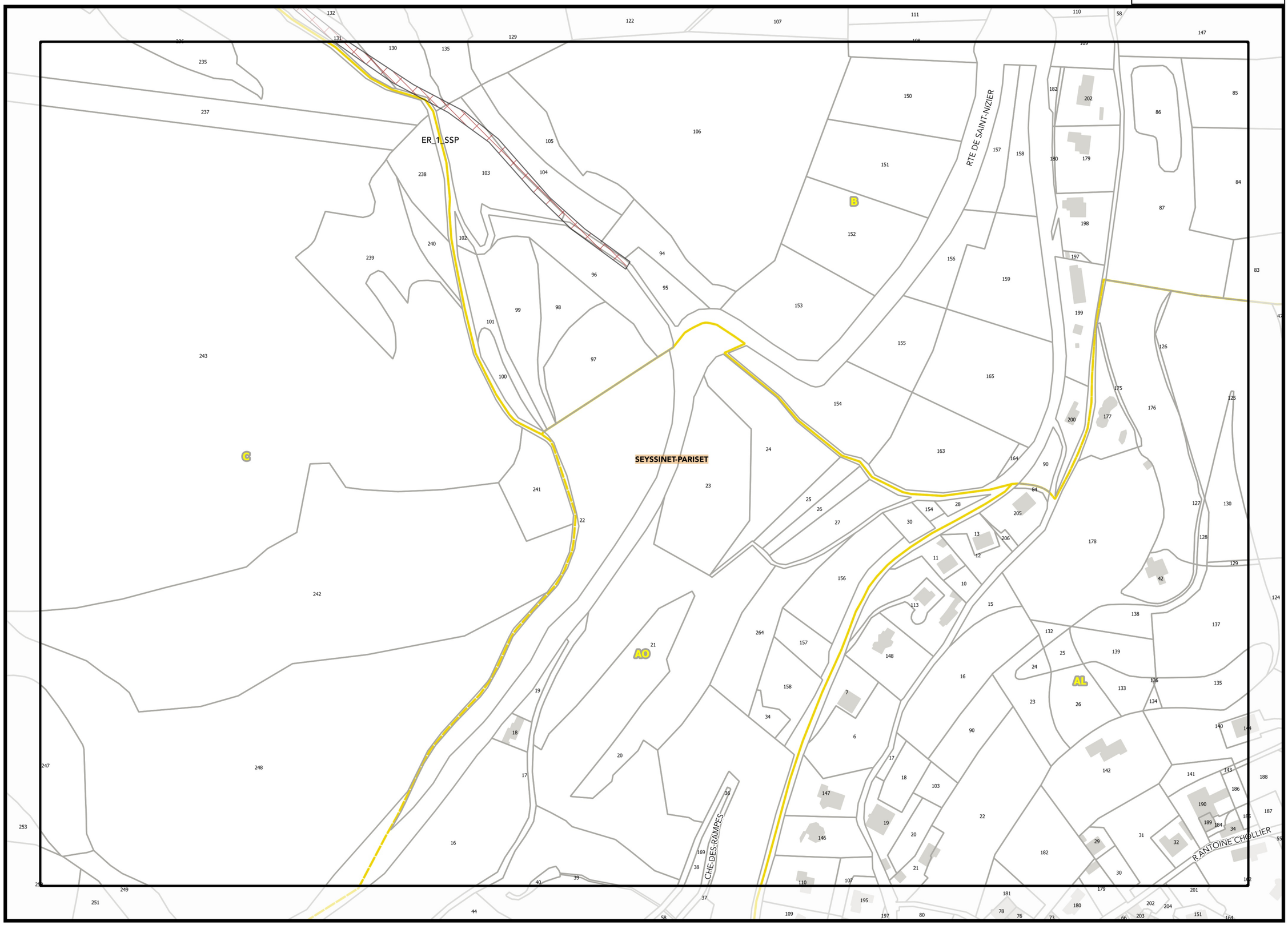

J28

L28

Légende: se référer aux premières pages de l'atlas

Sources :
@ DGFiP Cadastre 2020
@ DREAL Auvergne Rhône-Alpes

K29

0 75 150 m

REGLEMENT GRAPHIQUE

PLUi Plan Local d'Urbanisme intercommunal

Projet de modification n°1

J_ATLAS DES EMPLACEMENTS RÉSERVÉS - TOME 1

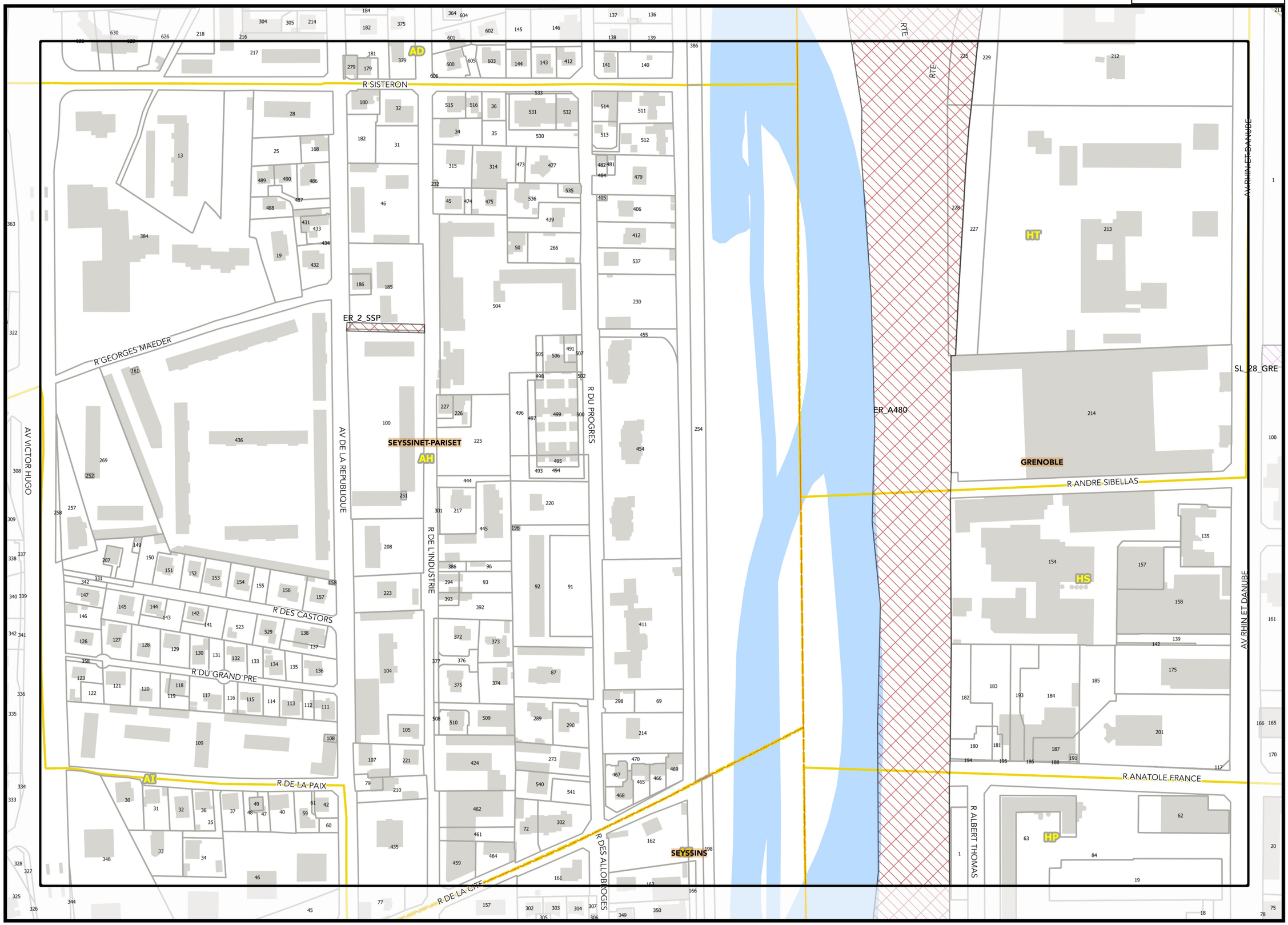

L28

N28

REGLEMENT GRAPHIQUE

PLUi

Projet de modification n°1

J_ATLAS DES EMPLACEMENTS RÉSERVÉS - TOME 1

Légende: se référer aux premières pages de l'atlas

Sources :
@ DGFiP Cadastre 2020
@ DREAL Auvergne Rhône-Alpes

M29

0 75 150 m

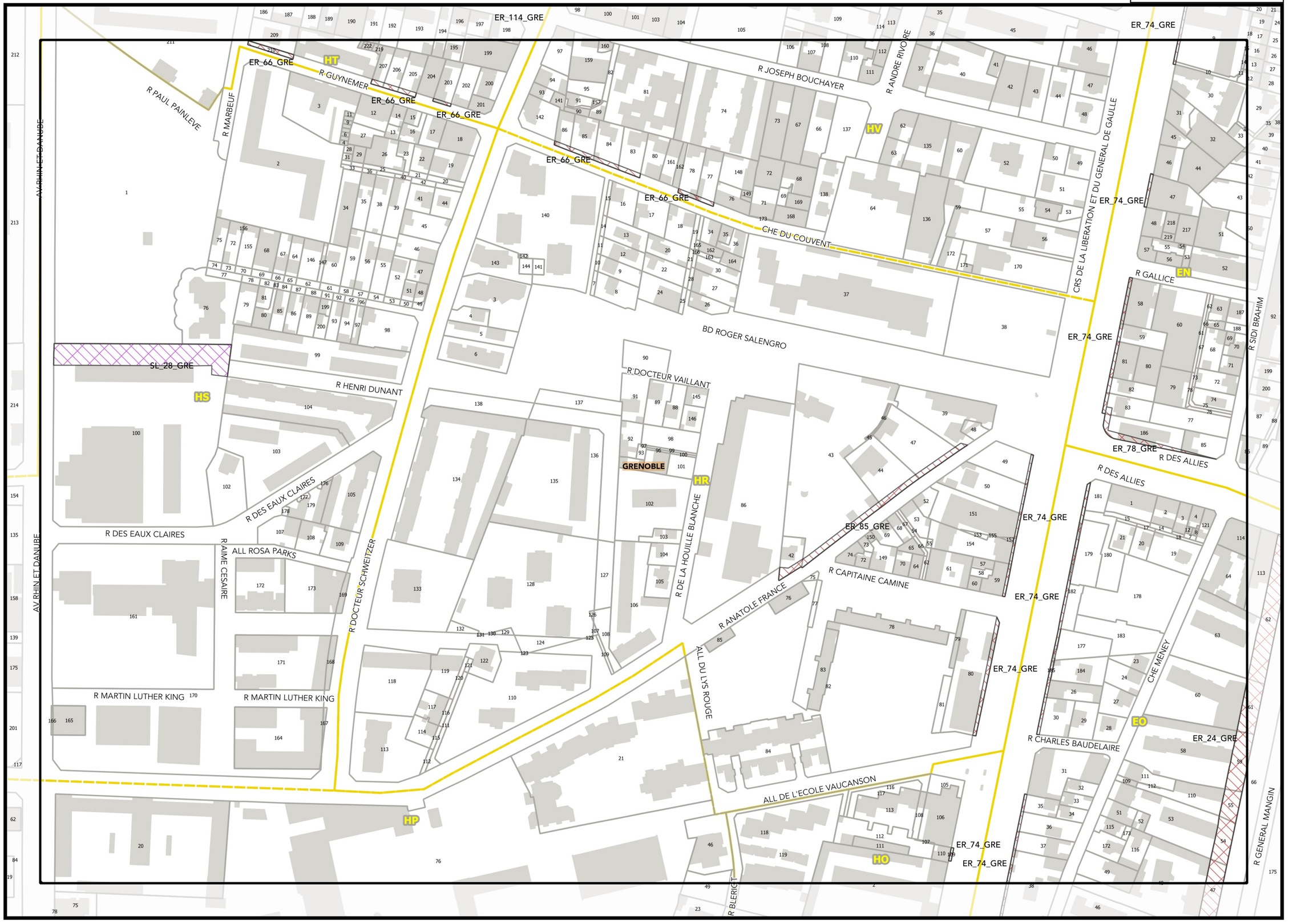

M28

O28

N29

Légende: se référer aux premières pages de l'atlas

Sources :
@ DGFiP Cadastre 2020
@ DREAL Auvergne Rhône-Alpes

0 75 150 m

REGLEMENT GRAPHIQUE

PLUi

Projet de modification n°1

J_ATLAS DES EMPLACEMENTS RÉSERVÉS - TOME 1

Planche n° 028

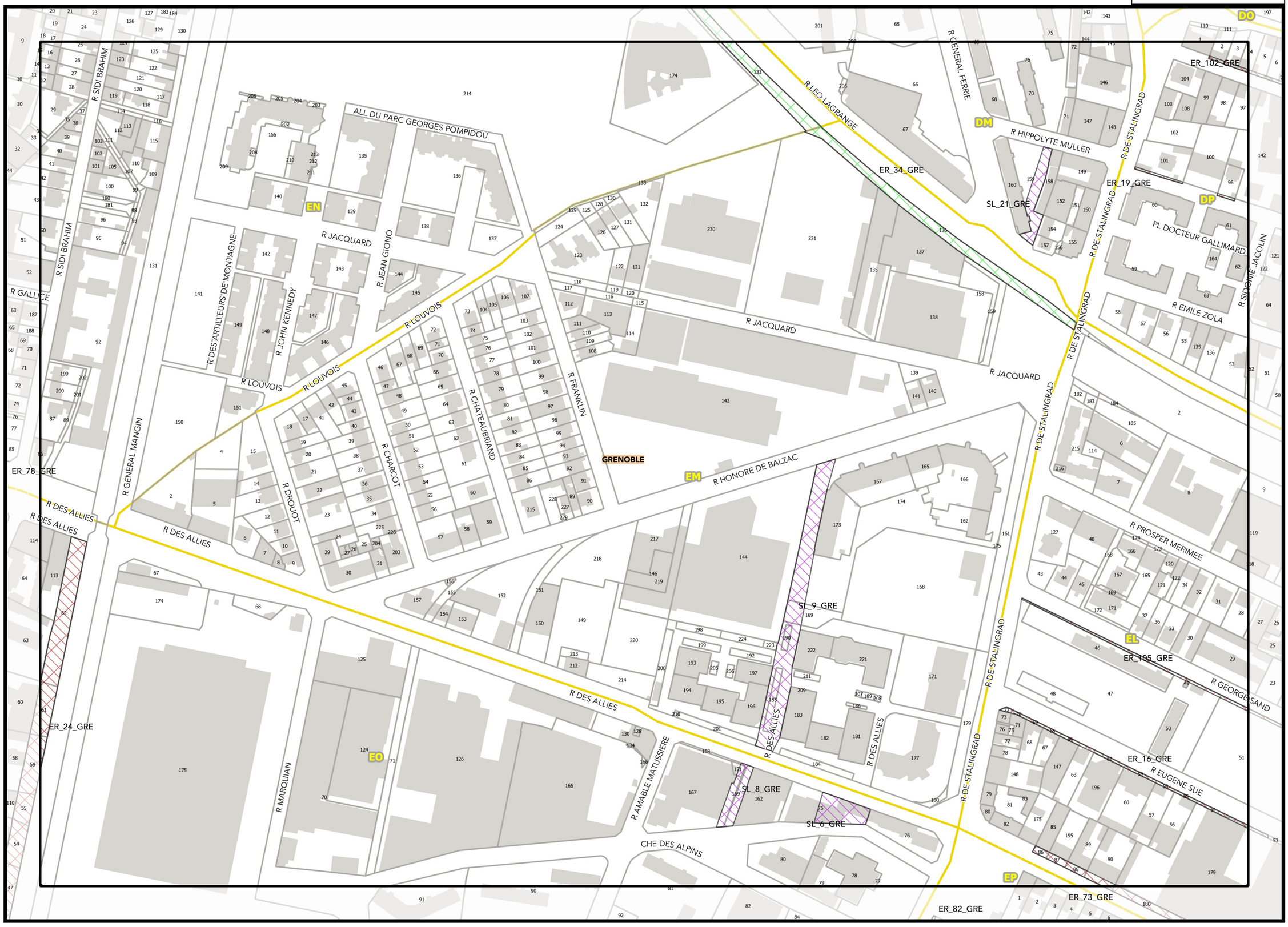

Légende: se référer aux premières pages de l'atlas

Sources :
@ DGFiP Cadastre 2020
@ DREAL Auvergne Rhône-Alpes

0 75 150 m

REGLEMENT GRAPHIQUE

PLUi Plan Local d'Urbanisme intercommunal

Projet de modification n°1

J_ATLAS DES EMPLACEMENTS RÉSERVÉS - TOME 1

Planche n° P28

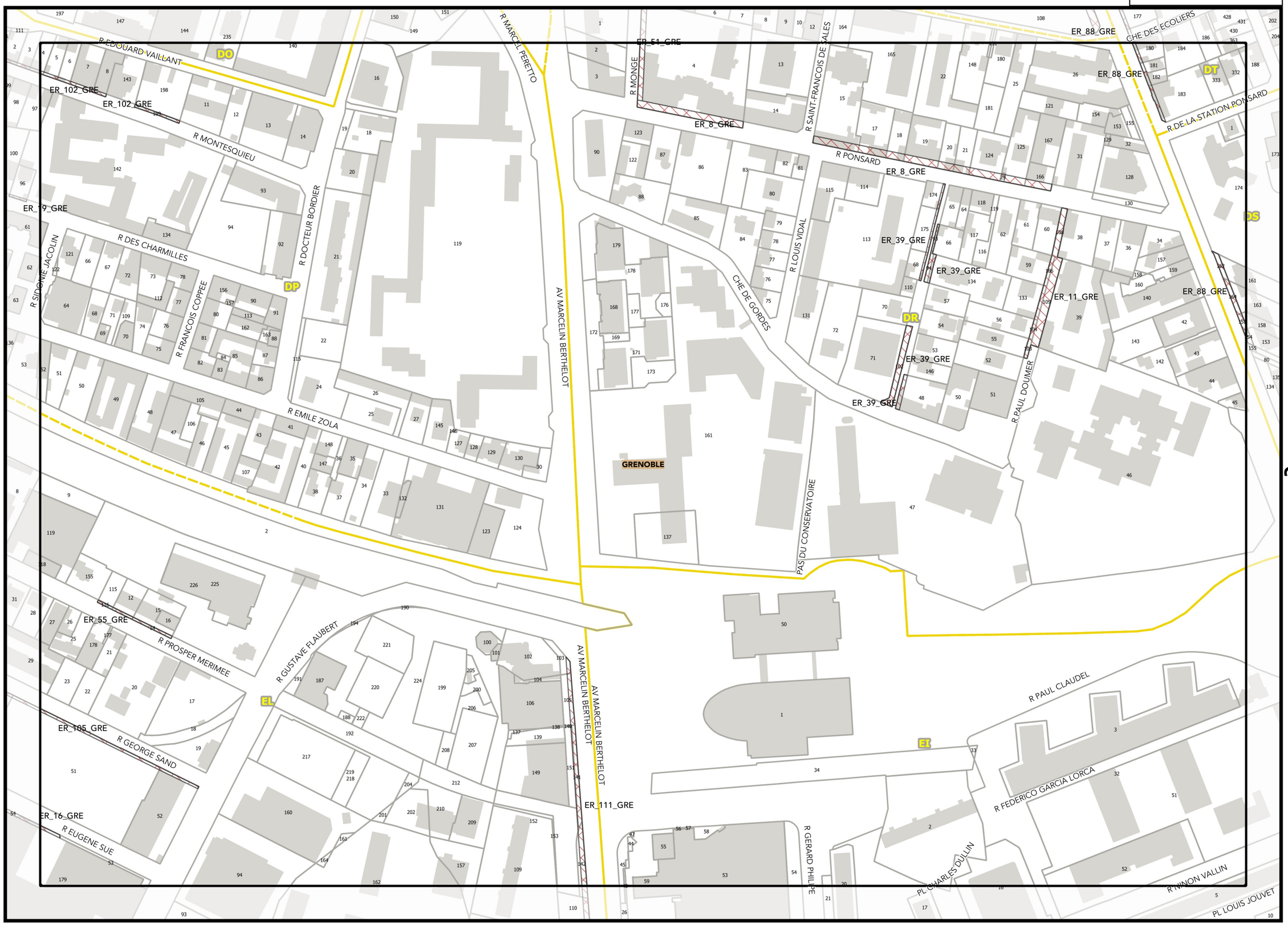

Projet de modification n°1

J_ATLAS DES EMPLACEMENTS RÉSERVÉS - TOME 1

Légende: se référer aux premières pages de l'atlas

Sources :
@ DGFiP Cadastre 2020
@ DREAL Auvergne Rhône-Alpes

0 75 150 m

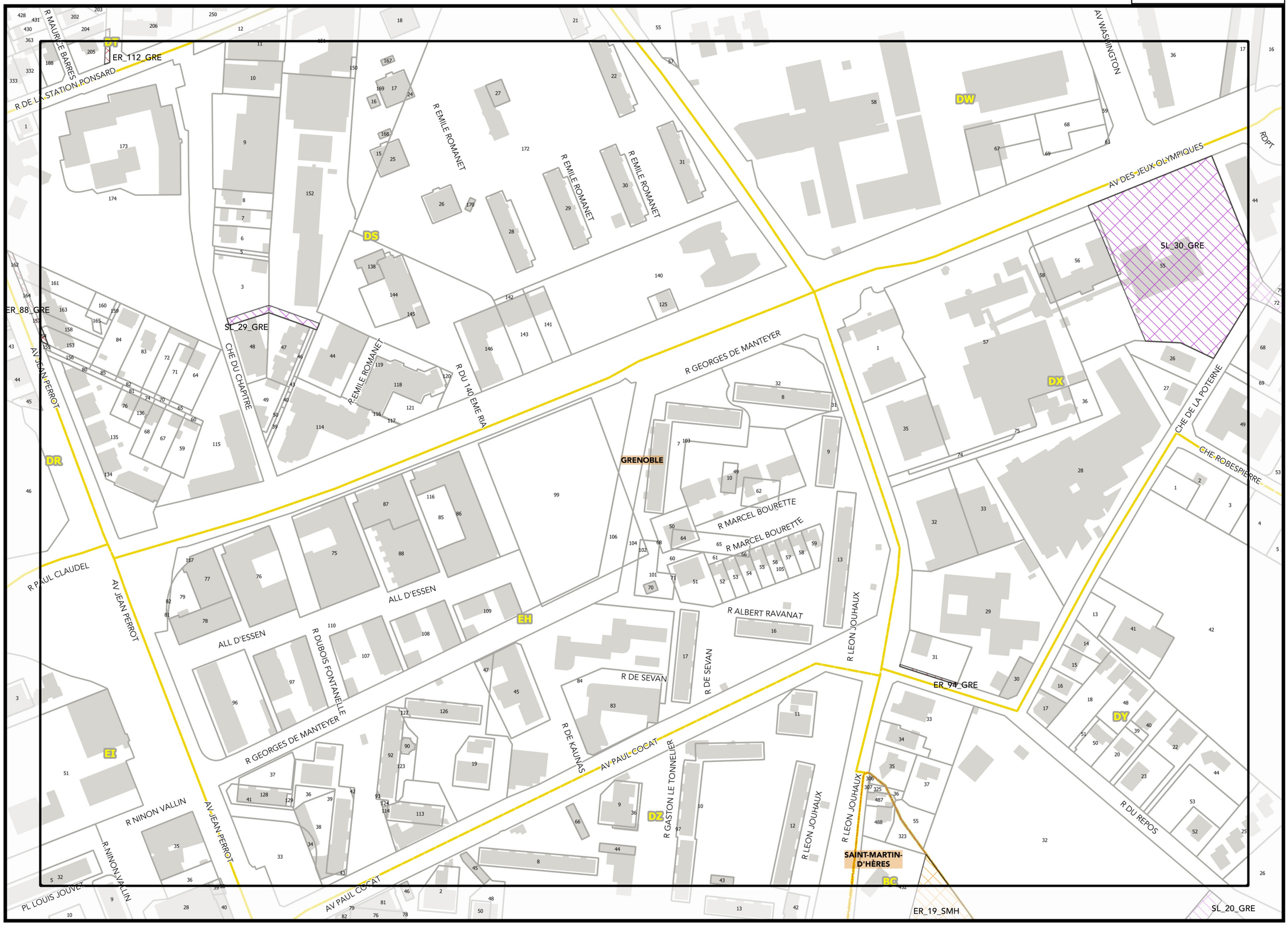

P28

R28

Légende: se référer aux premières pages de l'atlas

Sources :
@ DGFiP Cadastre 2020
@ DREAL Auvergne Rhône-Alpes

Q29

0 75 150 m

REGLEMENT GRAPHIQUE

PLUi Plan Local d'Urbanisme intercommunal

Projet de modification n°1

J_ATLAS DES EMPLACEMENTS RÉSERVÉS - TOME 1

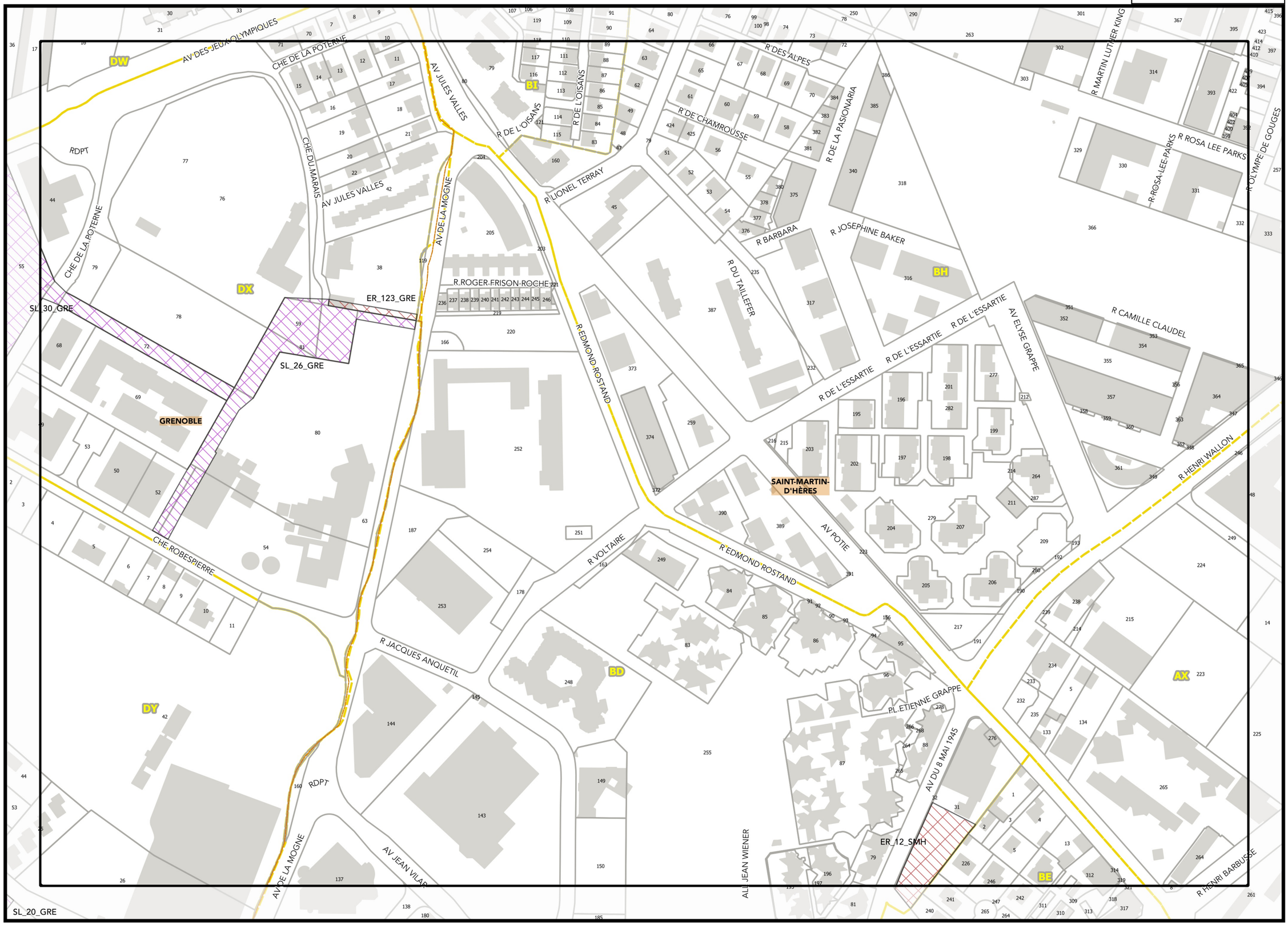

Q28

S28

Légende: se référer aux premières pages de l'atlas

Sources :
@ DGFiP Cadastre 2020
@ DREAL Auvergne Rhône-Alpes

R29

0 75 150 m

REGLEMENT GRAPHIQUE

PLUi Plan Local d'Urbanisme intercommunal

Projet de modification n°1

J_ATLAS DES EMPLACEMENTS RÉSERVÉS - TOME 1

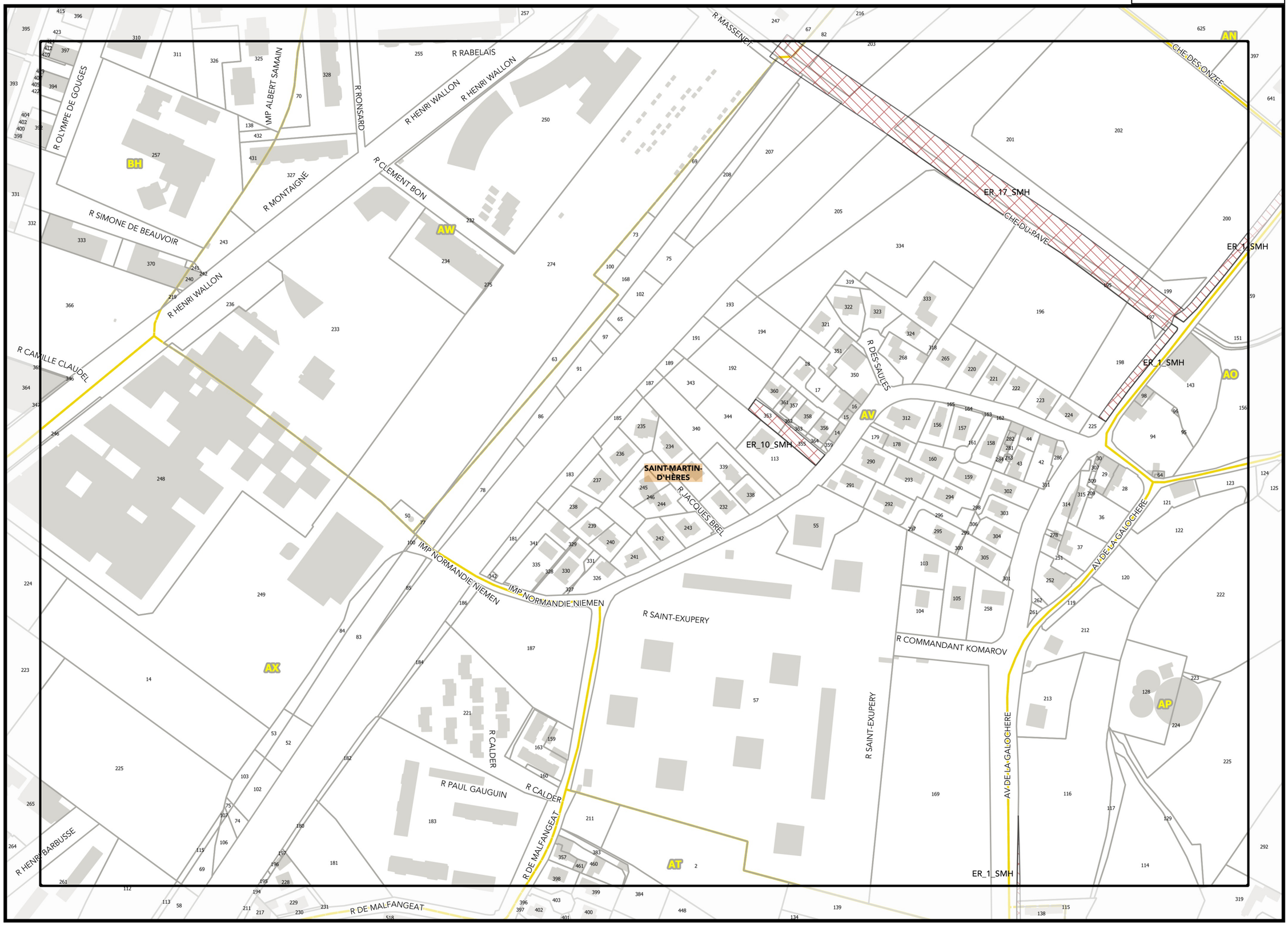

▲R28▲

▲T28▲

Légende: se référer aux premières pages de l'atlas

Sources :
@ DGFiP Cadastre 2020
@ DREAL Auvergne Rhône-Alpes

▼S29▼

0 75 150 m

REGLEMENT GRAPHIQUE

PLUi Plan Local d'Urbanisme intercommunal

Projet de modification n°1

J_ATLAS DES EMPLACEMENTS RÉSERVÉS - TOME 1

Planche n° T28

REGLEMENT GRAPHIQUE

PLUi Plan Local d'Urbanisme intercommunal

Projet de modification n°1

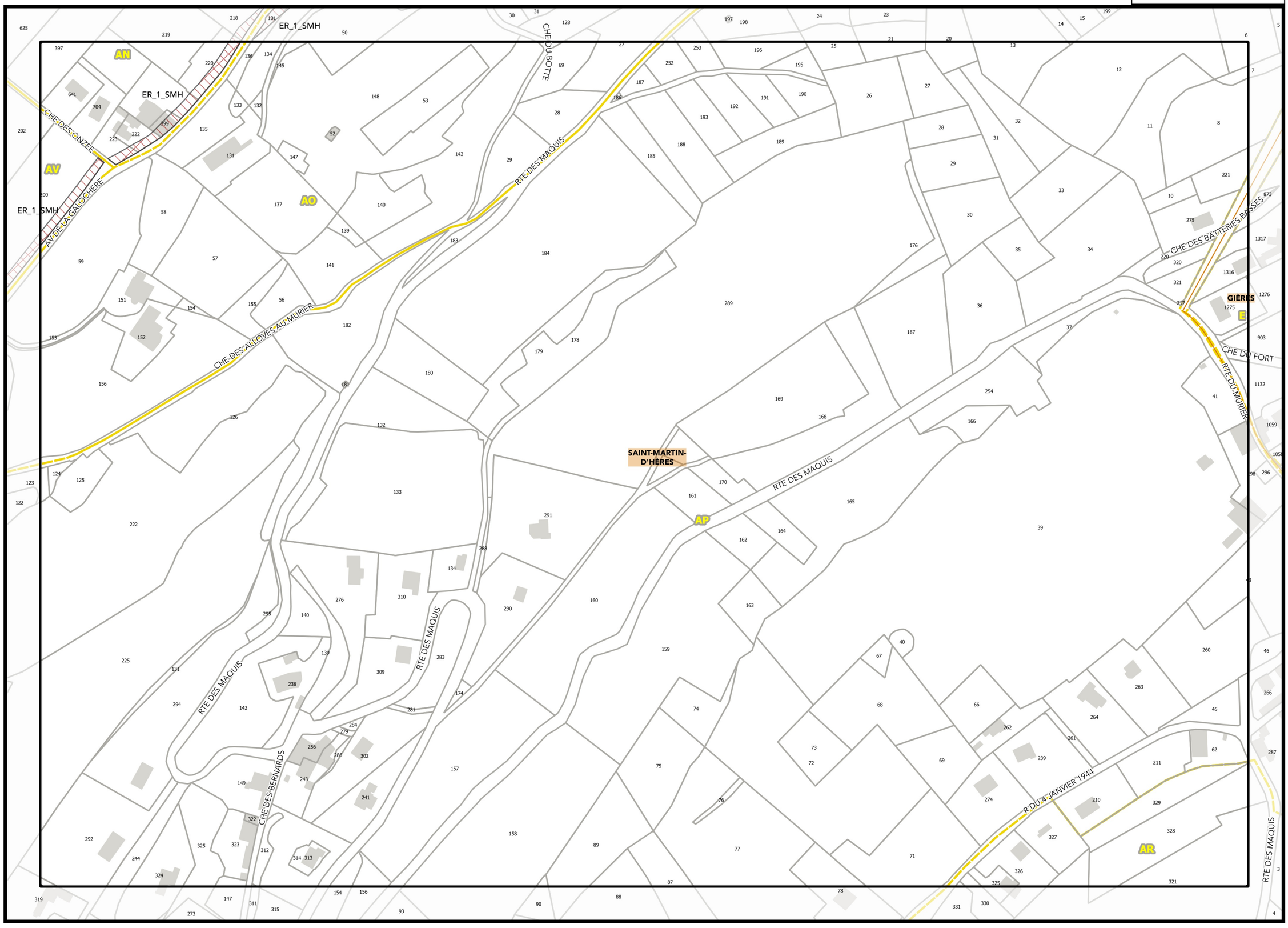

Légende: se référer aux premières pages de l'atlas

Sources :
@ DGFiP Cadastre 2020
@ DREAL Auvergne Rhône-Alpes

0 75 150 m



▲T28▲

▲V28▲

▼U29▼

Légende: se référer aux premières pages de l'atlas

Sources :
@ DGFiP Cadastre 2020
@ DREAL Auvergne Rhône-Alpes

0 75 150 m

REGLEMENT GRAPHIQUE

PLUi Plan Local d'Urbanisme intercommunal

Projet de modification n°1

J_ATLAS DES EMPLACEMENTS RÉSERVÉS - TOME 1

Planche n° V28

REGLEMENT GRAPHIQUE

PLUi Plan Local d'Urbanisme intercommunal

Projet de modification n°1

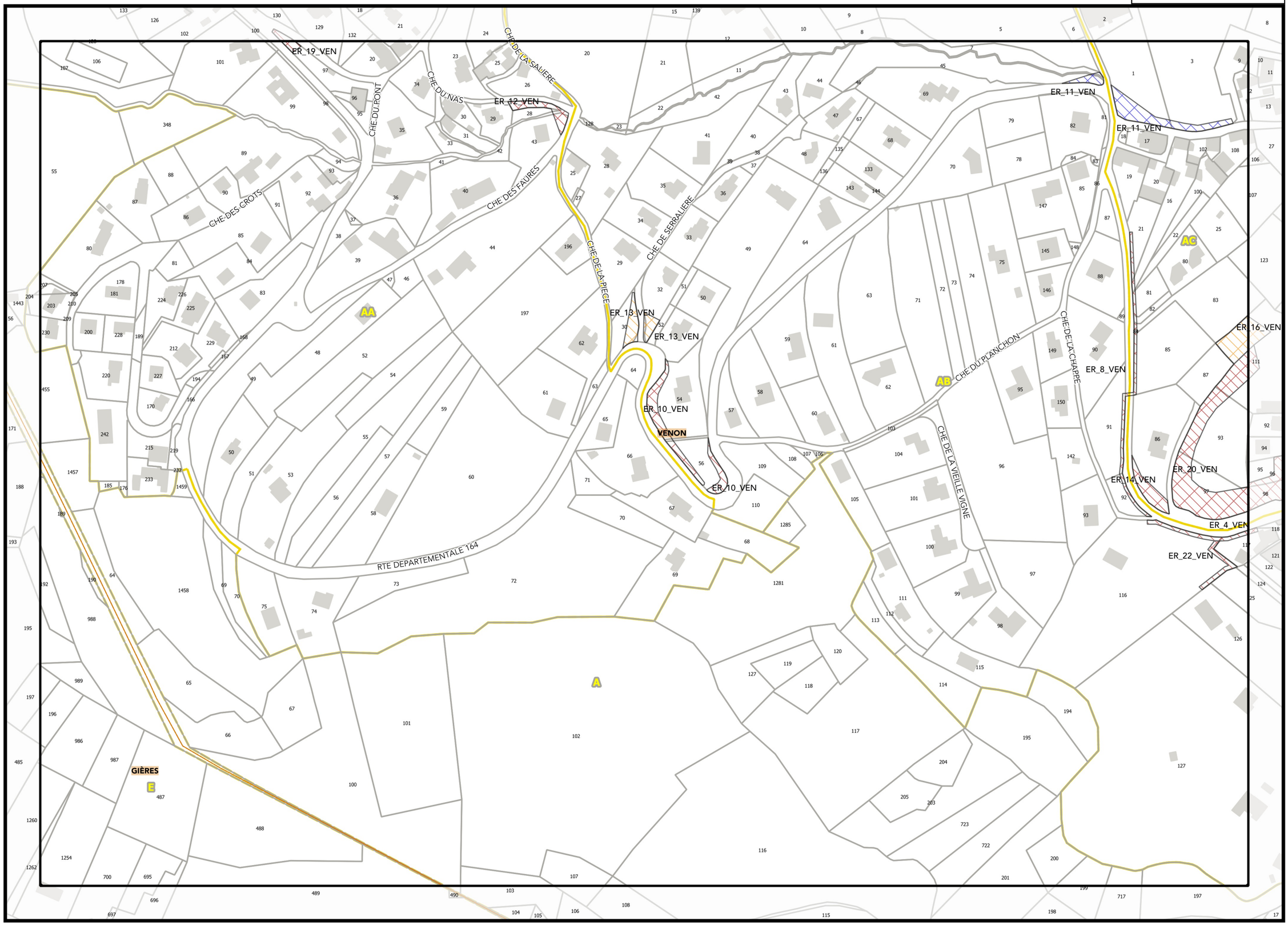

▲U28▲

▲W28▲

Légende: se référer aux premières pages de l'atlas

Sources :
@ DGFiP Cadastre 2020
@ DREAL Auvergne Rhône-Alpes

▼V29▼

0 75 150 m

J_ATLAS DES EMPLACEMENTS RÉSERVÉS - TOME 1

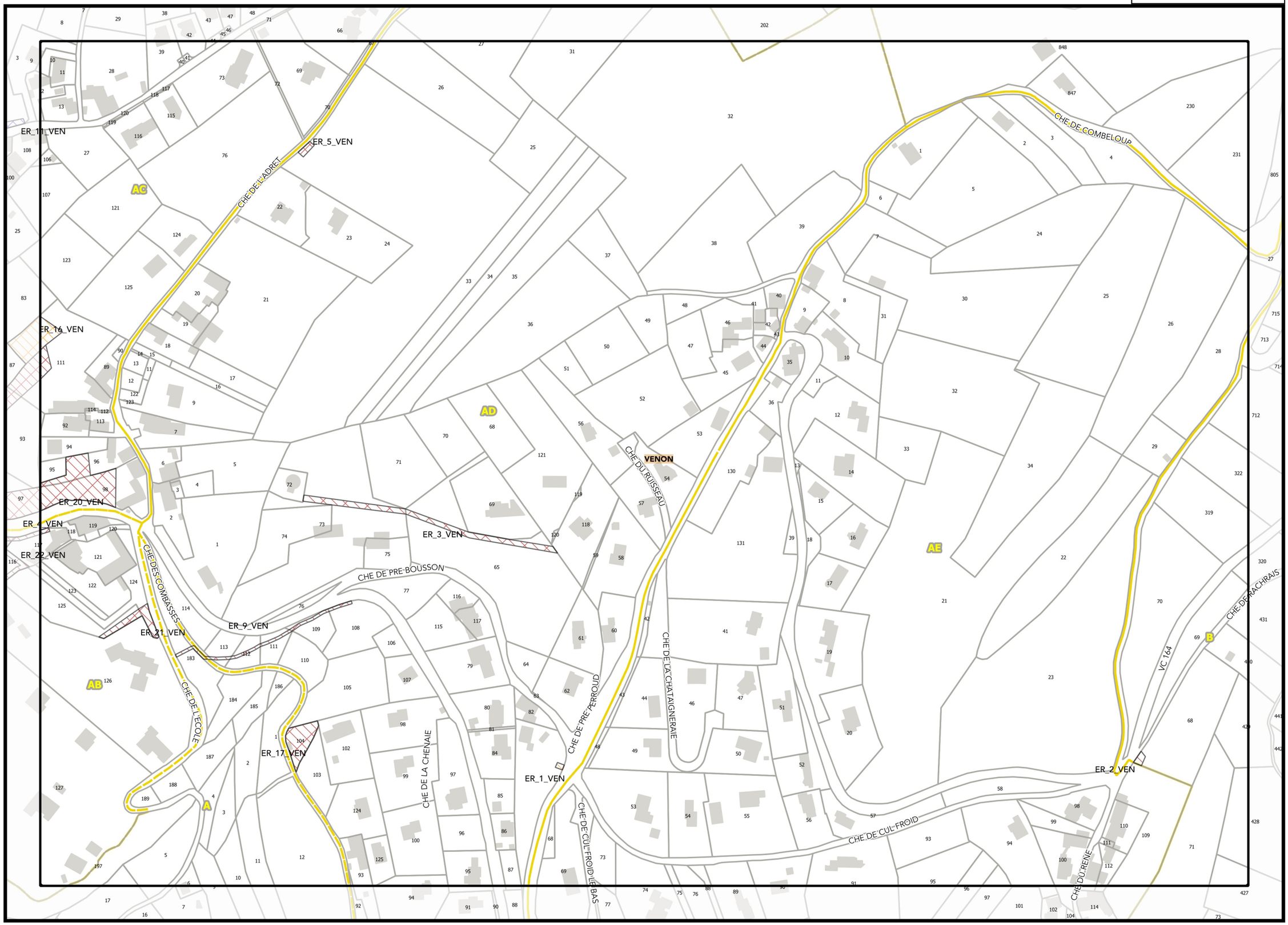

W28

W28

W29

Légende: se référer aux premières pages de l'atlas

Sources :
@ DGFiP Cadastre 2020
@ DREAL Auvergne Rhône-Alpes

0 75 150 m

REGLEMENT GRAPHIQUE

PLUi Plan Local d'Urbanisme intercommunal

Projet de modification n°1

J_ATLAS DES EMPLACEMENTS RÉSERVÉS - TOME 1

Planche n° X28

REGLEMENT GRAPHIQUE

PLUi Plan Local d'Urbanisme intercommunal

Projet de modification n°1

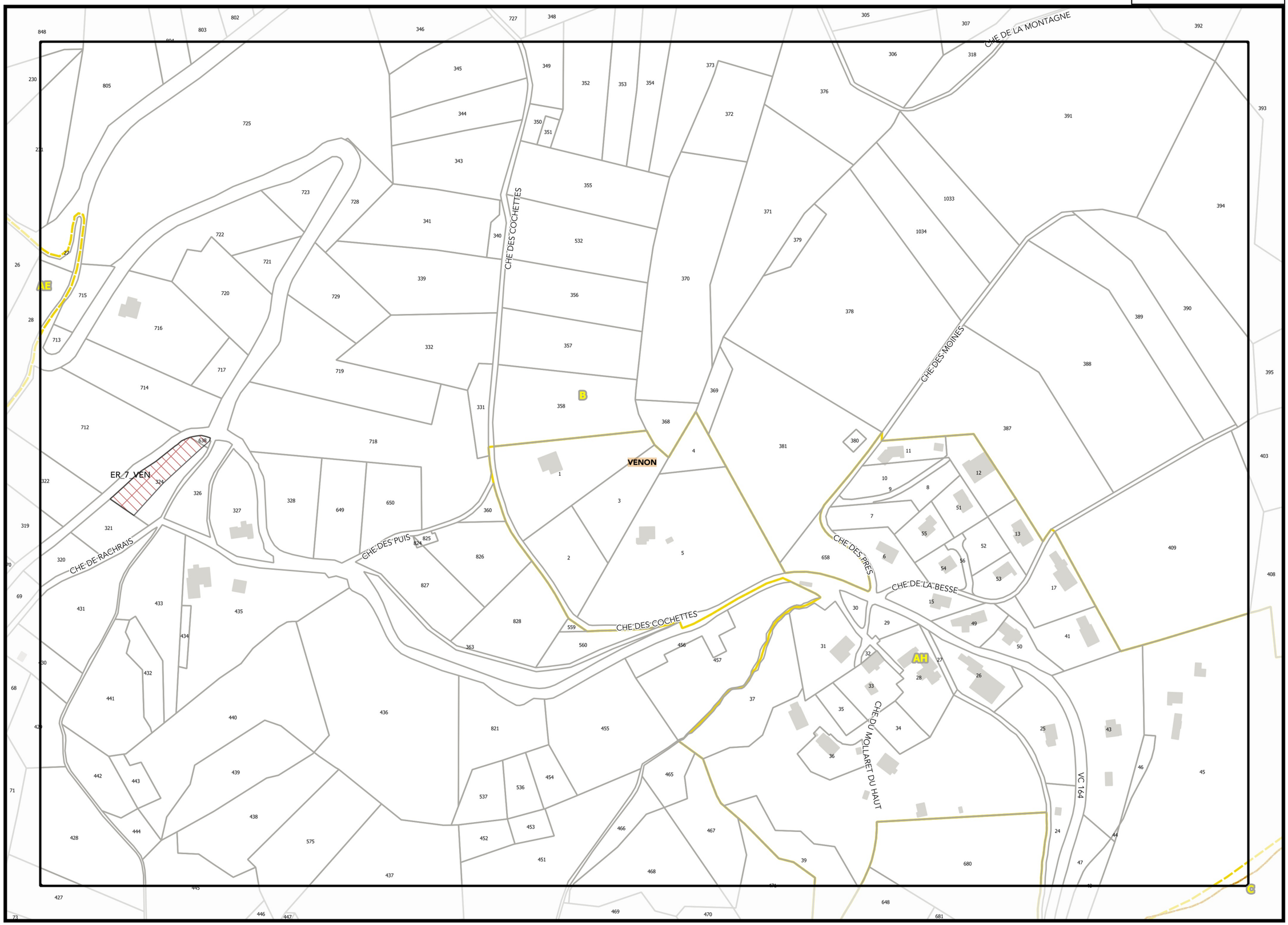

◀W28

▼Y28

▼X29

Légende: se référer aux premières pages de l'atlas

Sources :
@ DGFiP Cadastre 2020
@ DREAL Auvergne Rhône-Alpes

0 75 150 m

J_ATLAS DES EMPLACEMENTS RÉSERVÉS - TOME 1

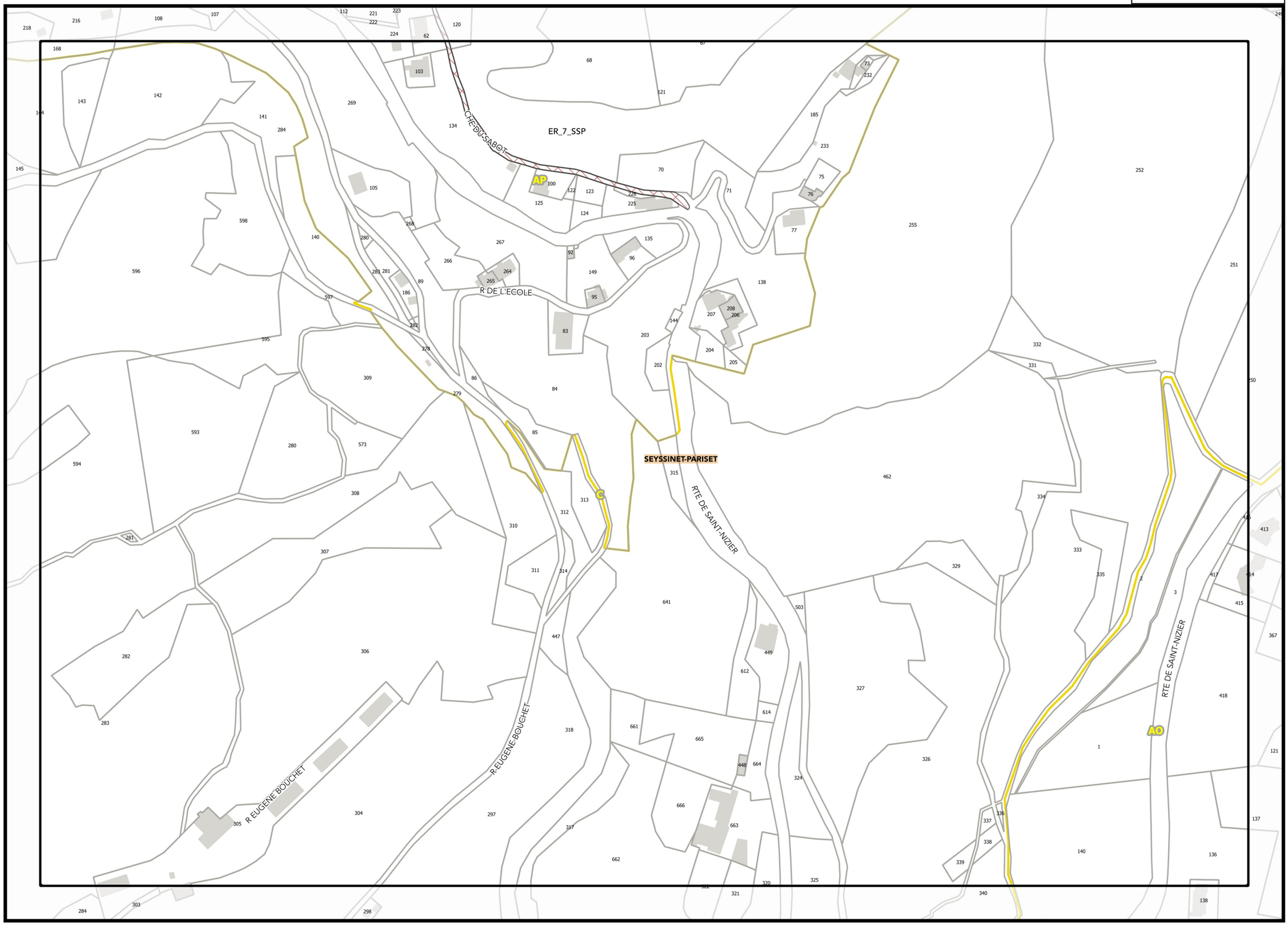

I29

K29

REGLEMENT GRAPHIQUE

PLUi

Projet de modification n°1

J_ATLAS DES EMPLACEMENTS RÉSERVÉS - TOME 1

Légende: se référer aux premières pages de l'atlas

Sources :
@ DGFiP Cadastre 2020
@ DREAL Auvergne Rhône-Alpes

0 75 150 m

REGLEMENT GRAPHIQUE

PLUi Plan Local d'Urbanisme intercommunal

Projet de modification n°1

J_ATLAS DES EMPLACEMENTS RÉSERVÉS - TOME 1

J29

L29

RTE DE SAINT-NIZIER

CHE DES FUSILLES DE L'ECUREUIL

CHE DES RAMPES

R ANTOINE CHOLLIER

SEYSSINET-PARISET

AV HECTOR BERLIOZ

AV DE BELLEDONNE

R DE L'EGLISE

ER_6_SSP

AL

AM

AO

C

K30

Légende: se référer aux premières pages de l'atlas

Sources :
@ DGFiP Cadastre 2020
@ DREAL Auvergne Rhône-Alpes

0 75 150 m

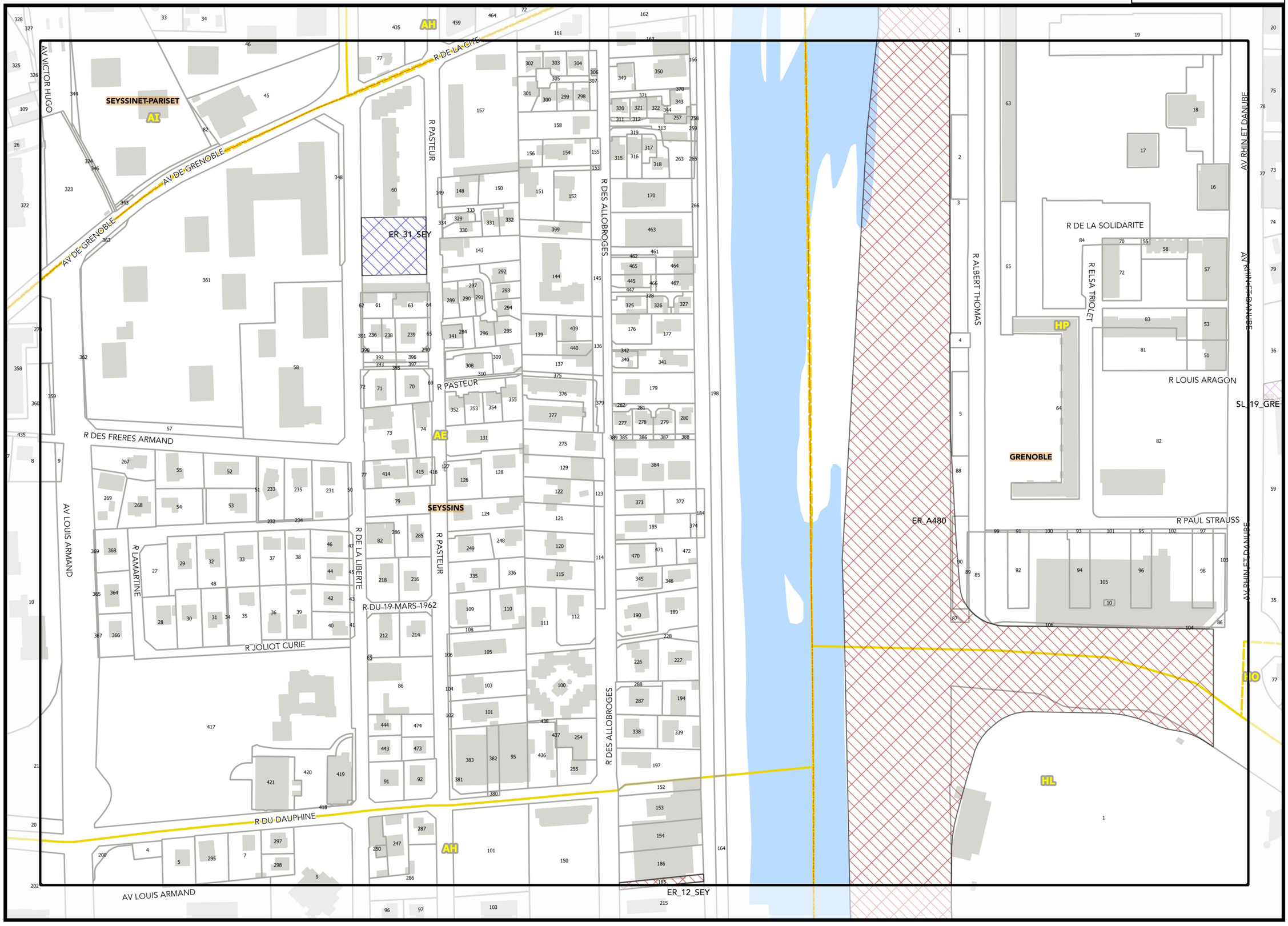

L29

N29

M30

Légende: se référer aux premières pages de l'atlas

Sources :
@ DGFiP Cadastre 2020
@ DREAL Auvergne Rhône-Alpes

0 75 150 m

REGLEMENT GRAPHIQUE

PLUi Plan Local d'Urbanisme intercommunal

Projet de modification n°1

J_ATLAS DES EMPLACEMENTS RÉSERVÉS - TOME 1

N28

Planche n° N29

REGLEMENT GRAPHIQUE

PLUi Plan Local d'Urbanisme intercommunal

Projet de modification n°1

M29

O29

AV RHIN ET DANUBE

R BLERIOT

R LEON BOURJADE

CHE MENEY

ER_74_GRE

EO

IMP 115 LIBERATION

R JEAN PERRIN

ER_37_GRE

R LOUISE MICHEL

HP

SL_19_GRE

HO

AV RONSARD

GRENOBLE

IMP 123 LIBERATION

ER_24_GRE

HN

R GENERAL GARIBALDI

R GENERAL MANGIN

R CLAUDE LORRAIN

AV BEAUMARCHAIS

R COROT

R GREUZE

R ANDRE ABRY

CRS DE LA LIBERATION ET DU GENERAL DE GAULLE

ER_A480

R ALBERT REYNIER

HL

AV DE BEAUVERT

ER_41_GRE

HM

N30

Légende: se référer aux premières pages de l'atlas

Sources :
@ DGFiP Cadastre 2020
@ DREAL Auvergne Rhône-Alpes

0 75 150 m

J_ATLAS DES EMPLACEMENTS RÉSERVÉS - TOME 1

O28

Planche n° O29

N29

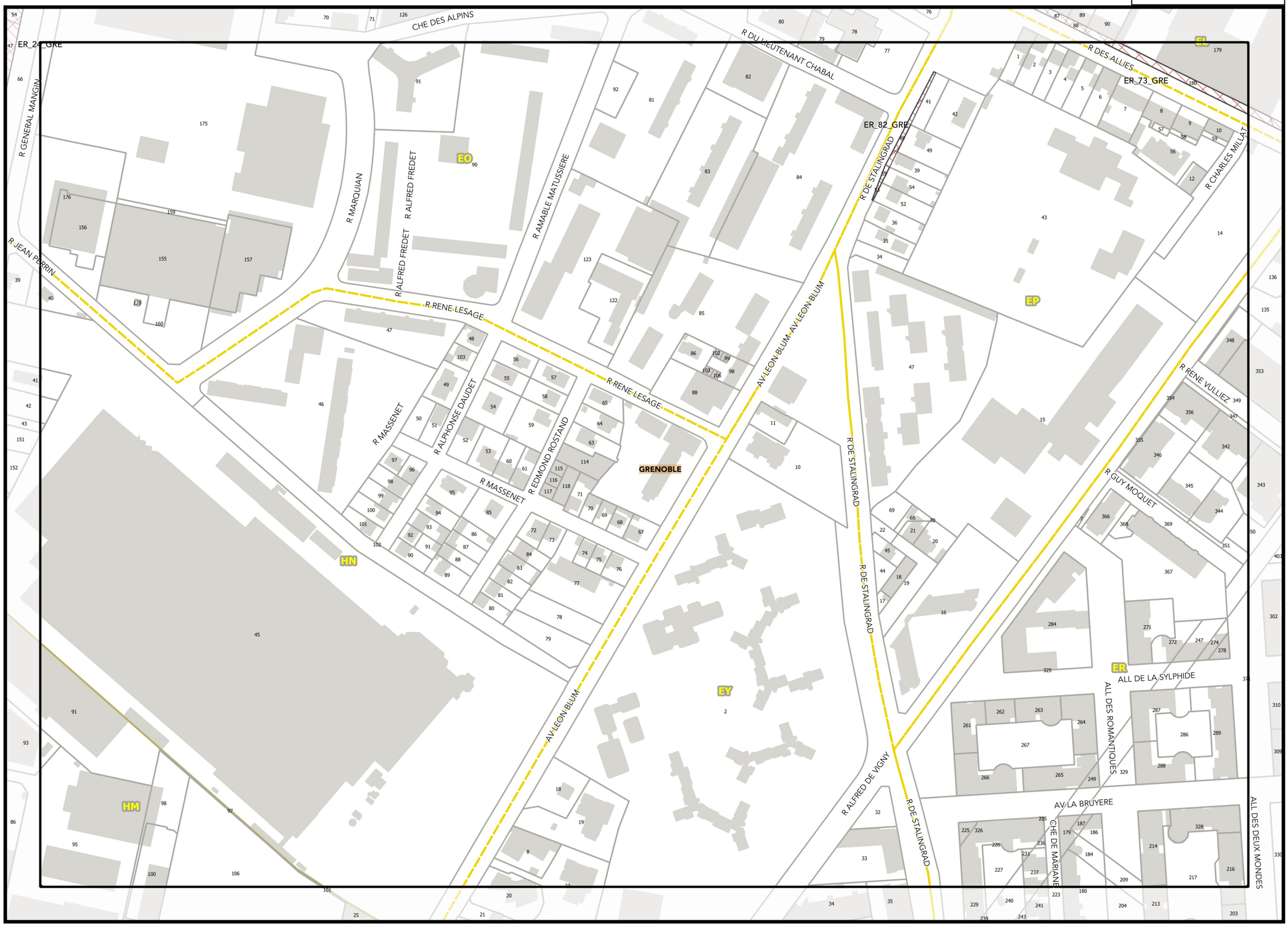

P29

O30

Projet de modification n°1

J_ATLAS DES EMPLACEMENTS RÉSERVÉS - TOME 1

Légende: se référer aux premières pages de l'atlas

Sources :
@ DGFiP Cadastre 2020
@ DREAL Auvergne Rhône-Alpes

0 75 150 m

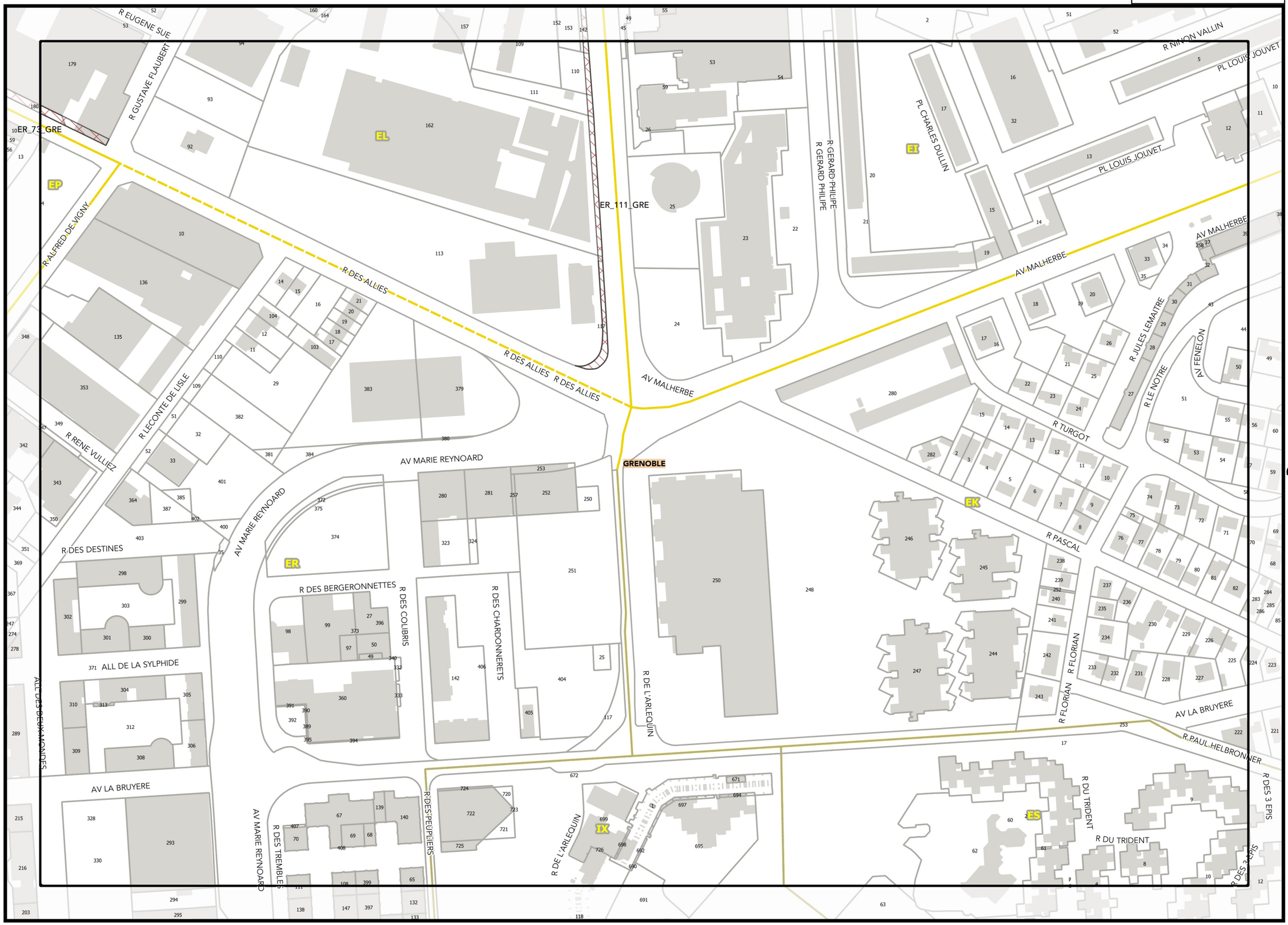

O29

O29

Légende: se référer aux premières pages de l'atlas

Sources :
@ DGFiP Cadastre 2020
@ DREAL Auvergne Rhône-Alpes

0 75 150 m

REGLEMENT GRAPHIQUE

PLUi Plan Local d'Urbanisme intercommunal

Projet de modification n°1

J_ATLAS DES EMPLACEMENTS RÉSERVÉS - TOME 1

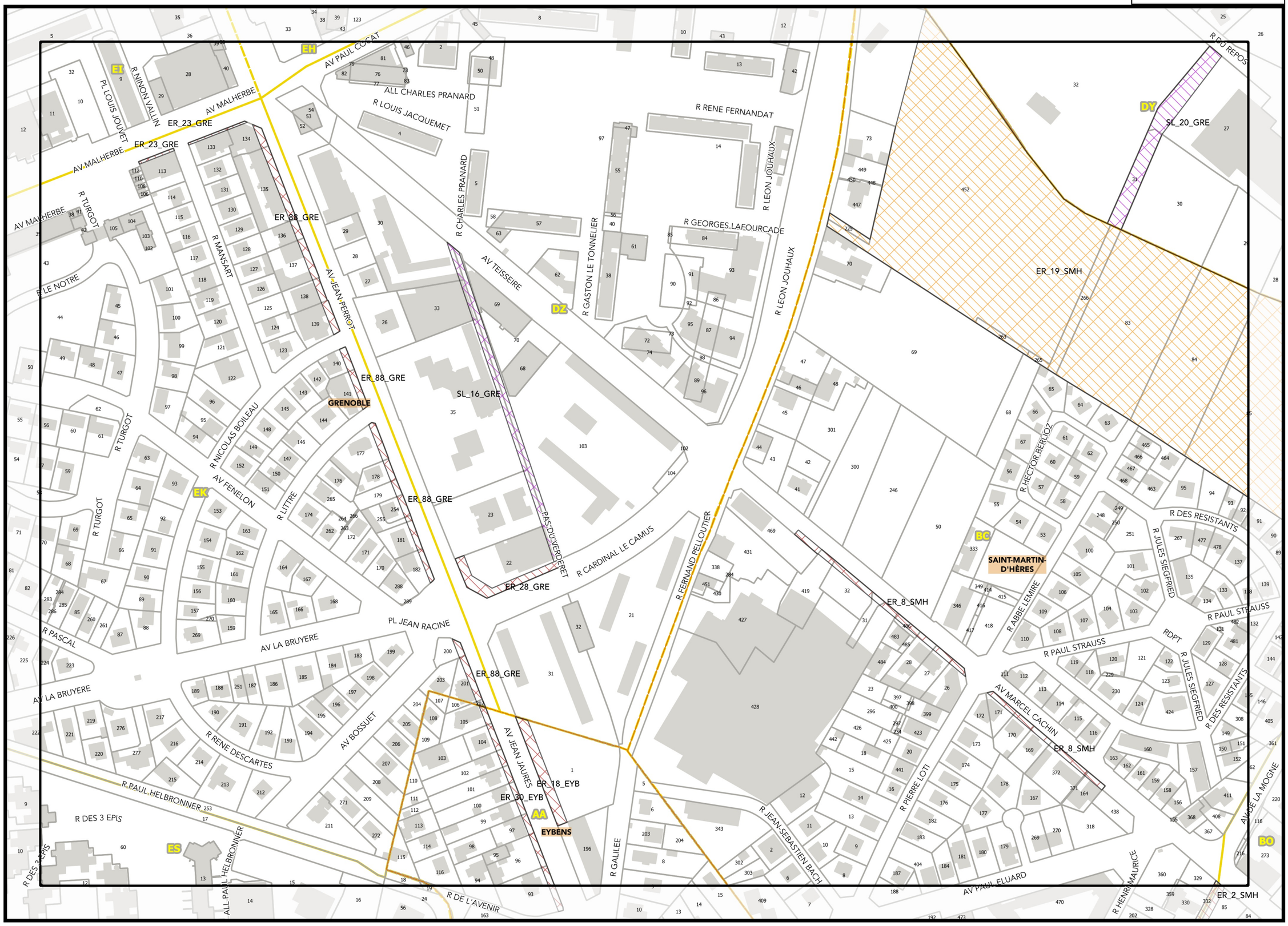

◀P29

▶R29

Légende: se référer aux premières pages de l'atlas

Sources :
@ DGFiP Cadastre 2020
@ DREAL Auvergne Rhône-Alpes

▼Q30▼

0 75 150 m

REGLEMENT GRAPHIQUE

PLUi Plan Local d'Urbanisme intercommunal

Projet de modification n°1

J_ATLAS DES EMPLACEMENTS RÉSERVÉS - TOME 1

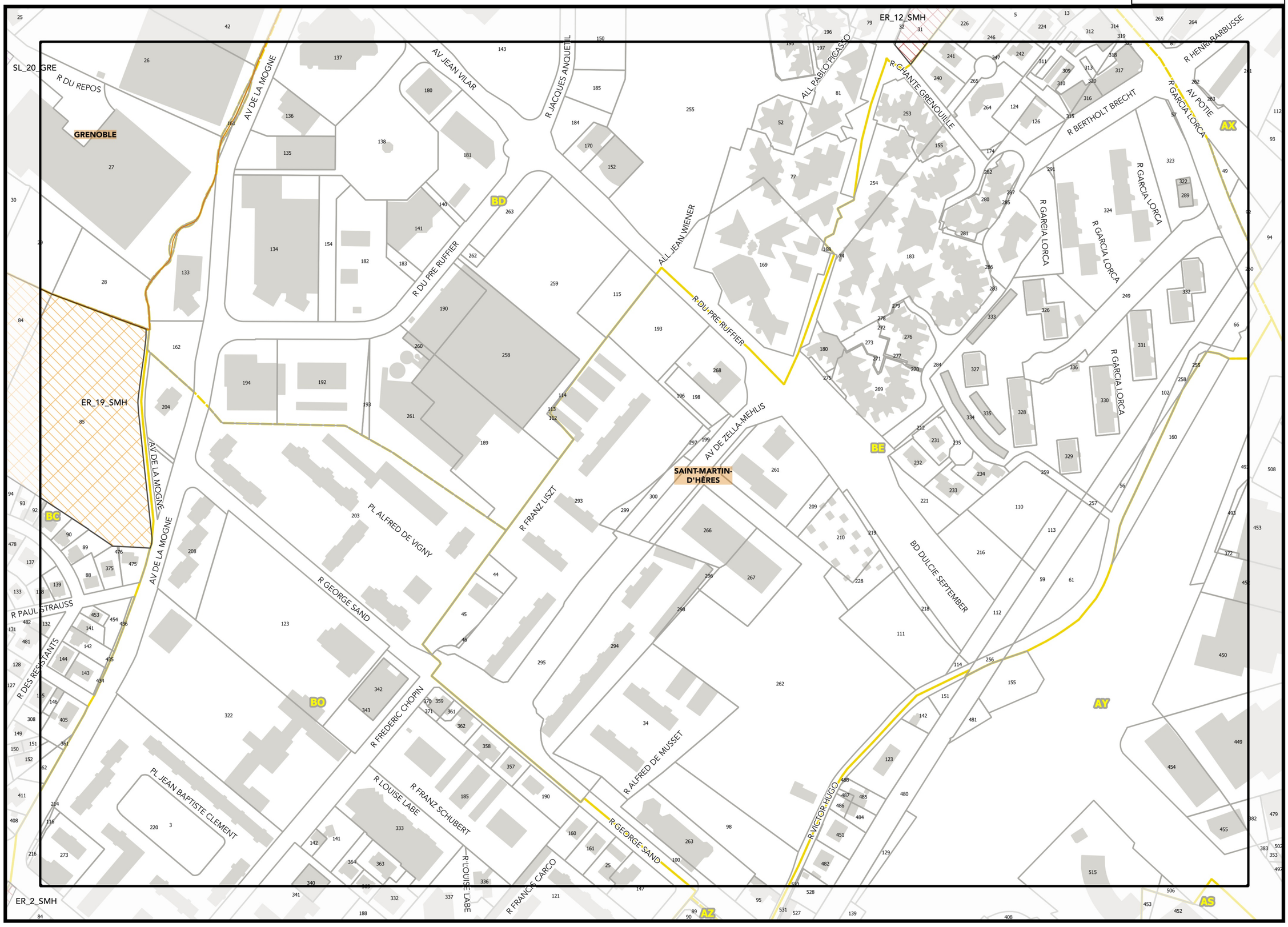

Q29

S29

Légende: se référer aux premières pages de l'atlas

Sources :
@ DGFiP Cadastre 2020
@ DREAL Auvergne Rhône-Alpes

R30

0 75 150 m

REGLEMENT GRAPHIQUE

PLUi Plan Local d'Urbanisme intercommunal

Projet de modification n°1

J_ATLAS DES EMPLACEMENTS RÉSERVÉS - TOME 1

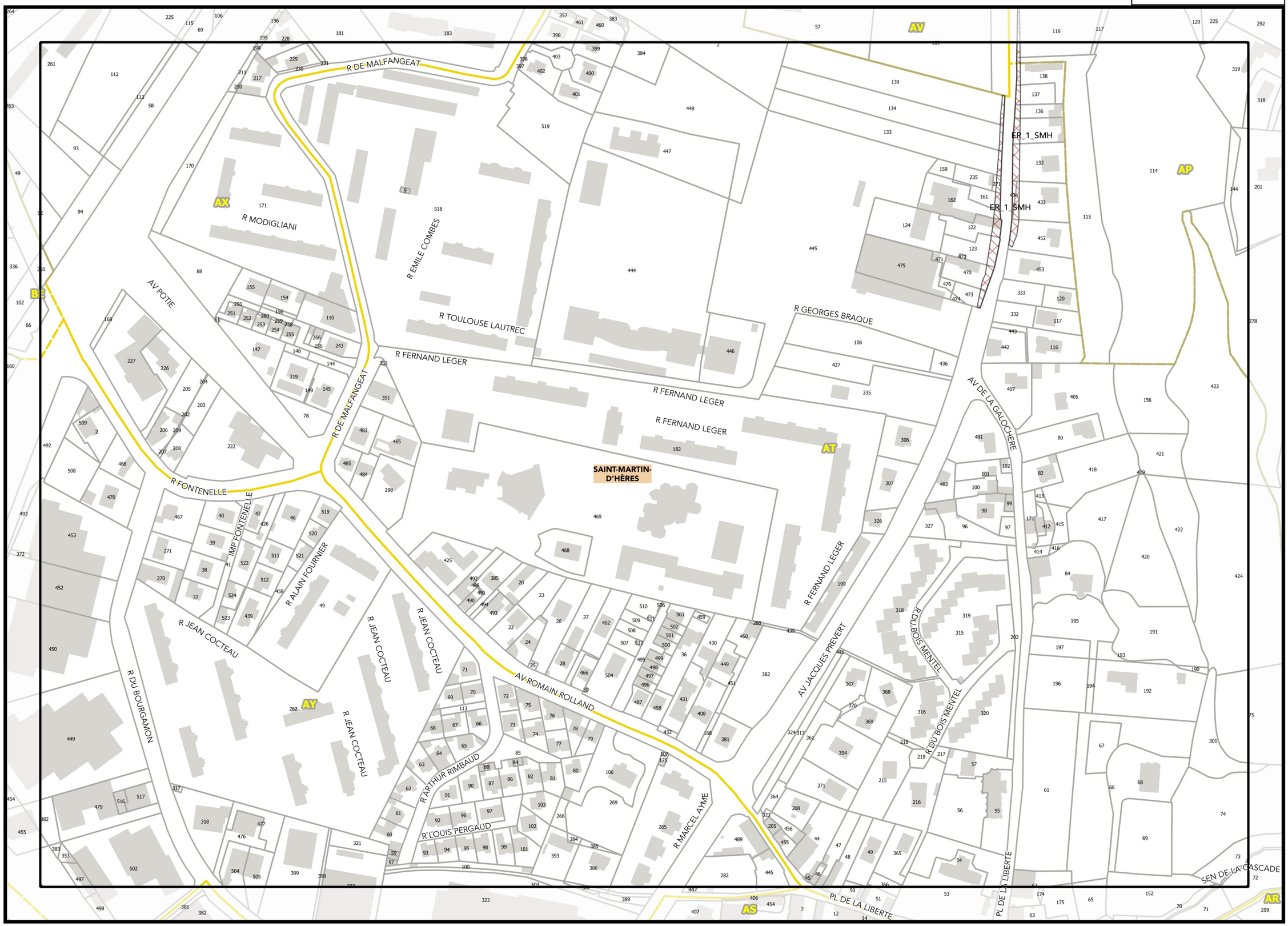

R29

T29

S30

REGLEMENT GRAPHIQUE

PLUi Plan Local d'Urbanisme intercommunal

Projet de modification n°1

J_ATLAS DES EMPLACEMENTS RÉSERVÉS - TOME 1

Légende: se référer aux premières pages de l'atlas

Sources :
@ DGFiP Cadastre 2020
@ DREAL Auvergne Rhône-Alpes

0 75 150 m

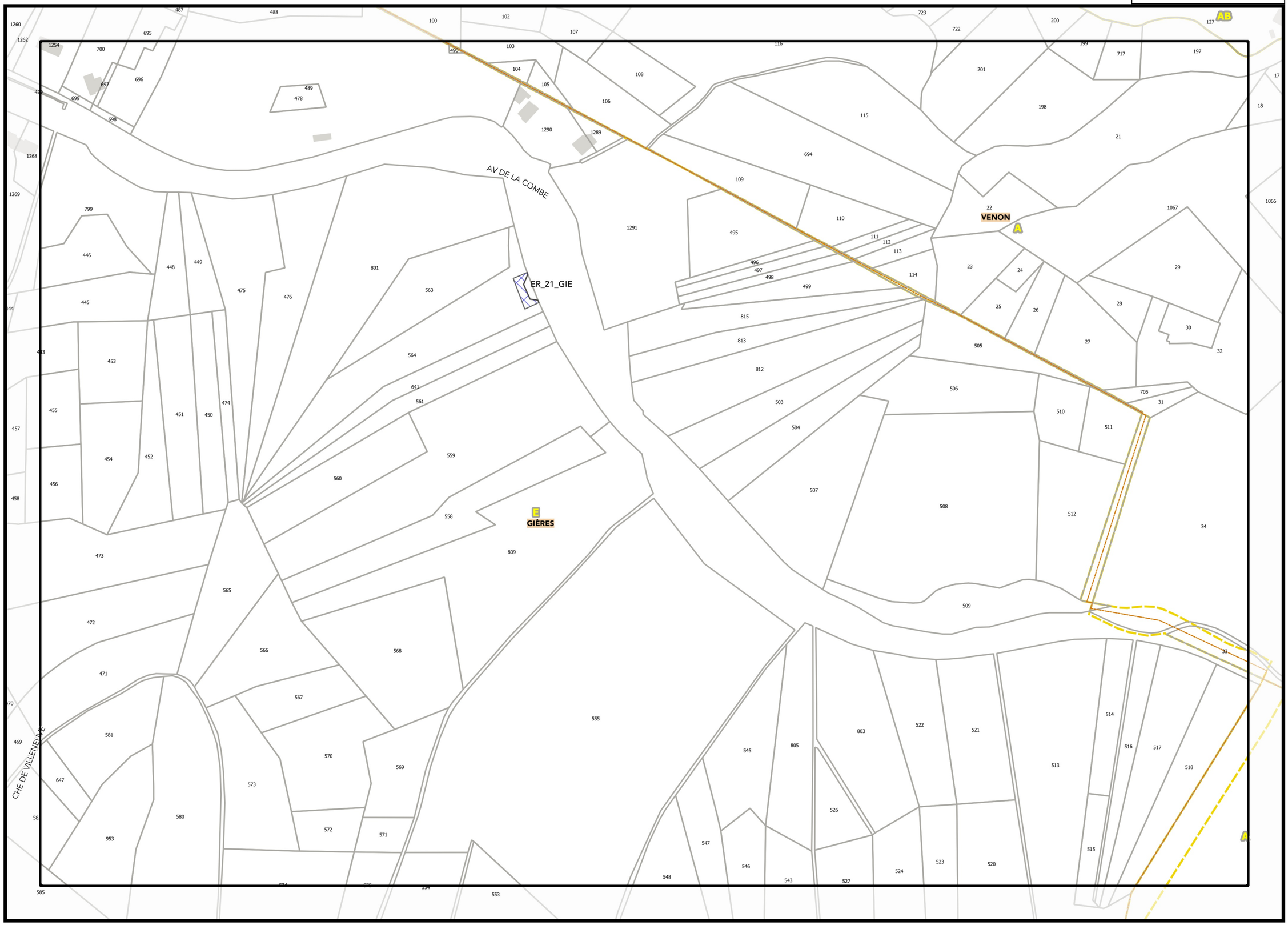

REGLEMENT GRAPHIQUE

PLUi Plan Local d'Urbanisme intercommunal

Projet de modification n°1

J_ATLAS DES EMPLACEMENTS RÉSERVÉS - TOME 1

Légende: se référer aux premières pages de l'atlas

Sources :
@ DGFiP Cadastre 2020
@ DREAL Auvergne Rhône-Alpes

0 75 150 m

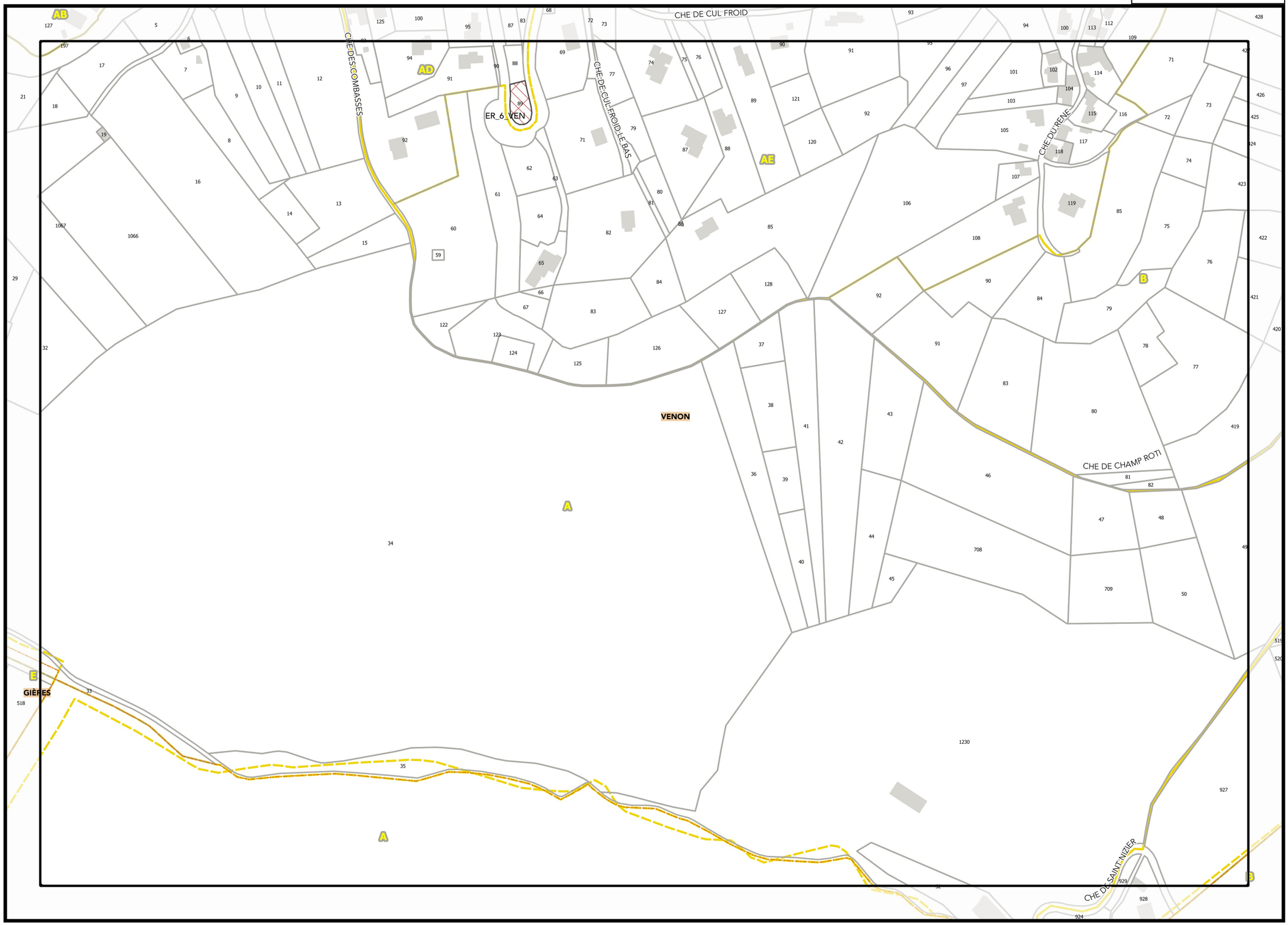

V29

X29

W30

Légende: se référer aux premières pages de l'atlas

Sources :
@ DGFiP Cadastre 2020
@ DREAL Auvergne Rhône-Alpes

0 75 150 m

REGLEMENT GRAPHIQUE

PLUi Plan Local d'Urbanisme intercommunal

Projet de modification n°1

J_ATLAS DES EMPLACEMENTS RÉSERVÉS - TOME 1

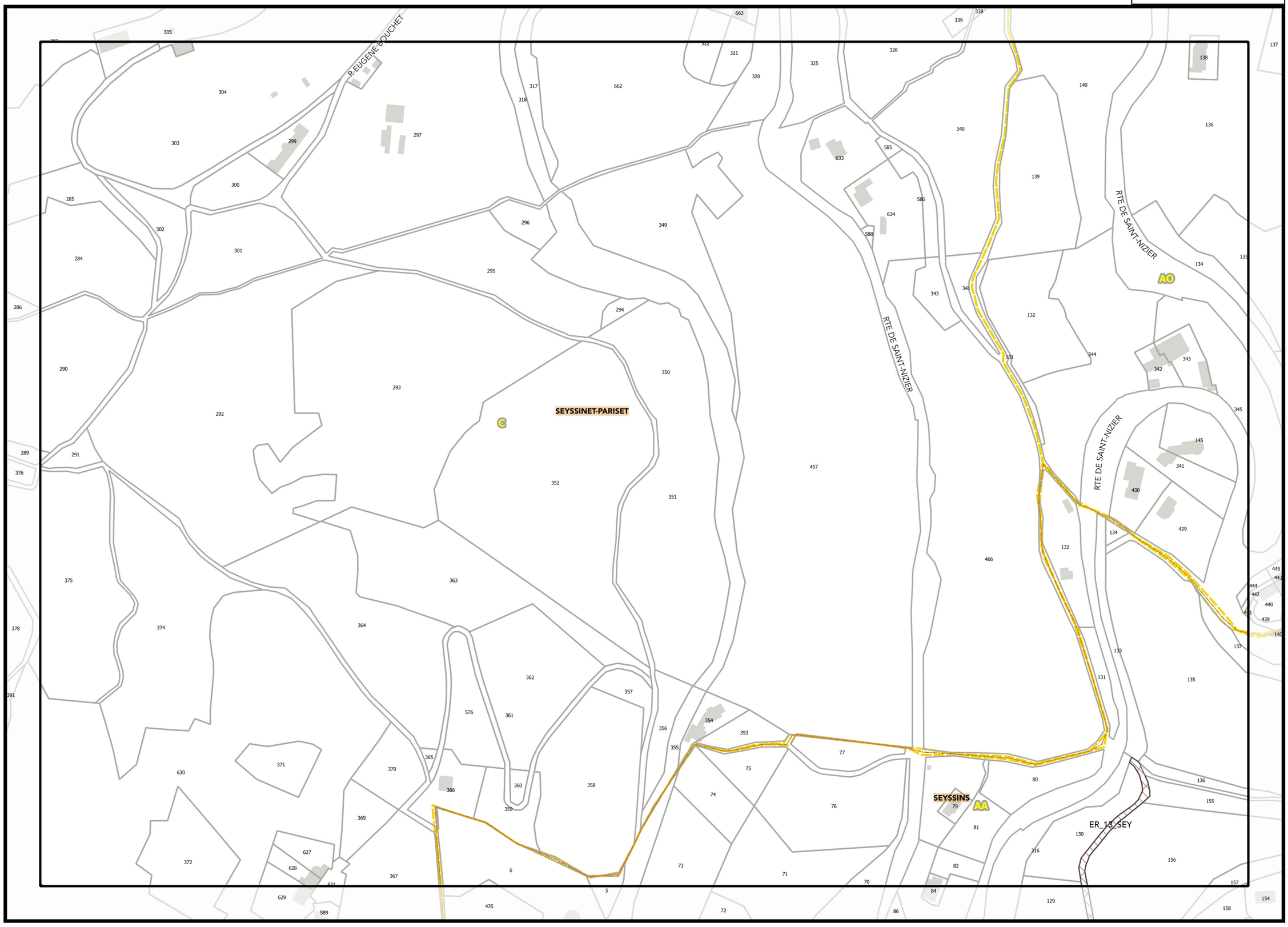

I30

K30

J31

Légende: se référer aux premières pages de l'atlas

Sources :
@ DGFiP Cadastre 2020
@ DREAL Auvergne Rhône-Alpes

0 75 150 m

REGLEMENT GRAPHIQUE

PLUi Plan Local d'Urbanisme intercommunal

Projet de modification n°1

J_ATLAS DES EMPLACEMENTS RÉSERVÉS - TOME 1



J30

L30

K31

Légende: se référer aux premières pages de l'atlas

Sources :
@ DGFiP Cadastre 2020
@ DREAL Auvergne Rhône-Alpes

0 75 150 m

REGLEMENT GRAPHIQUE

PLUi Plan Local d'Urbanisme intercommunal

Projet de modification n°1

J_ATLAS DES EMPLACEMENTS RÉSERVÉS - TOME 1

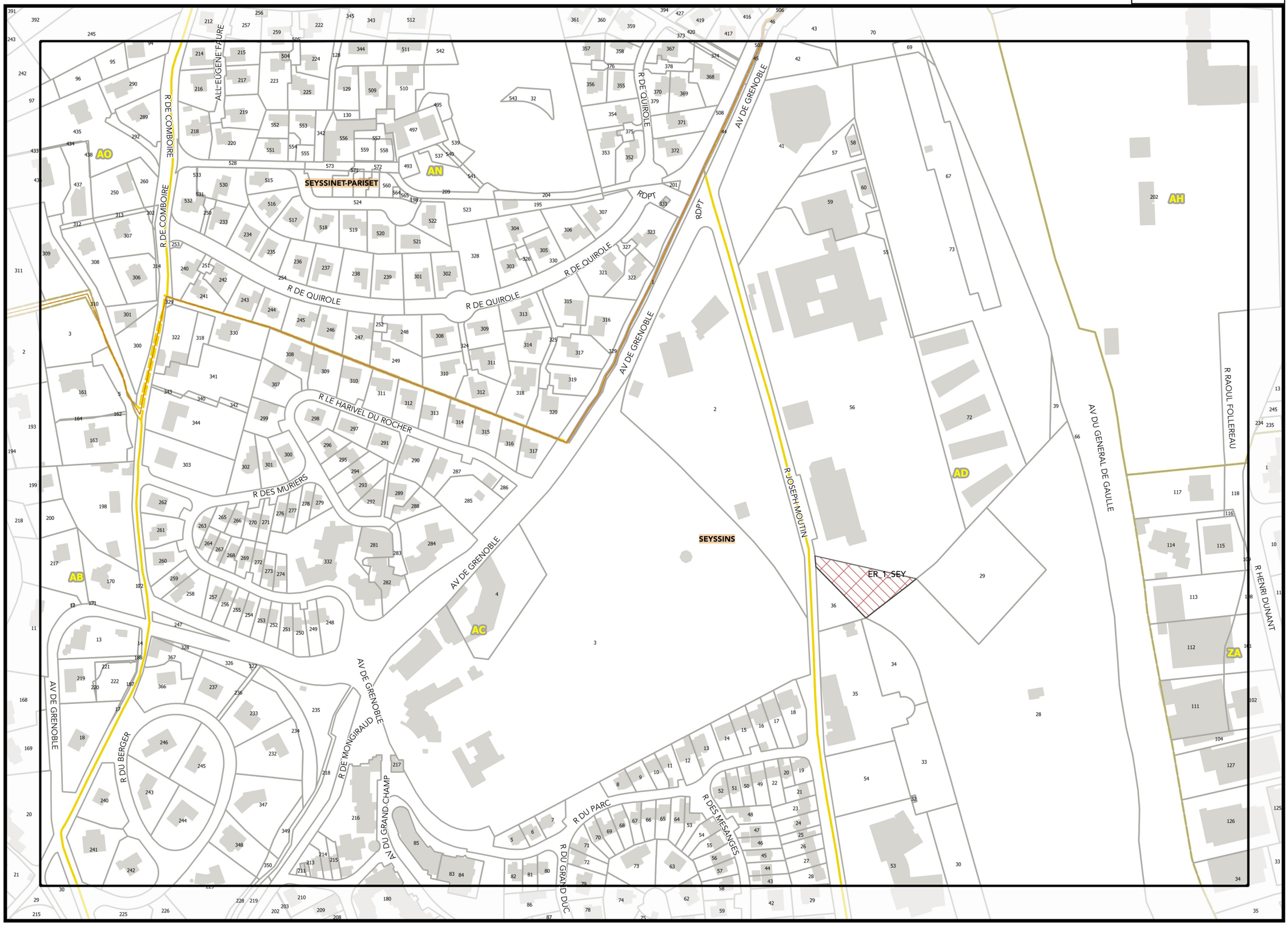

◀K30

M30▶

REGLEMENT GRAPHIQUE

PLUi Plan Local d'Urbanisme intercommunal

Projet de modification n°1

J_ATLAS DES EMPLACEMENTS RÉSERVÉS - TOME 1

Légende: se référer aux premières pages de l'atlas

Sources :
@ DGFiP Cadastre 2020
@ DREAL Auvergne Rhône-Alpes

L31

0 75 150 m

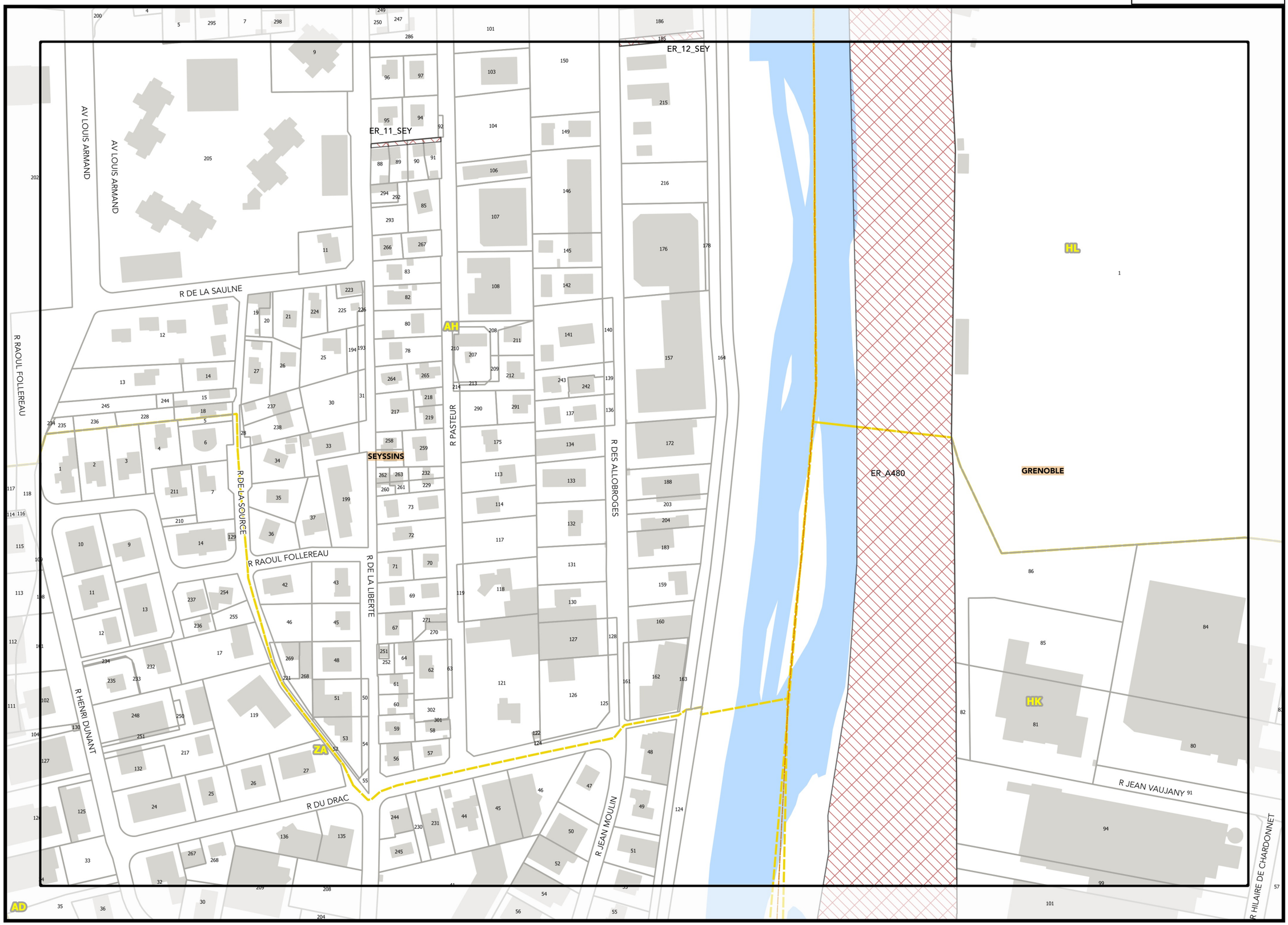

REGLEMENT GRAPHIQUE

PLUi Plan Local d'Urbanisme Intercommunal

Projet de modification n°1

J_ATLAS DES EMPLACEMENTS RÉSERVÉS - TOME 1

Légende: se référer aux premières pages de l'atlas

Sources :
@ DGFiP Cadastre 2020
@ DREAL Auvergne Rhône-Alpes

0 75 150 m

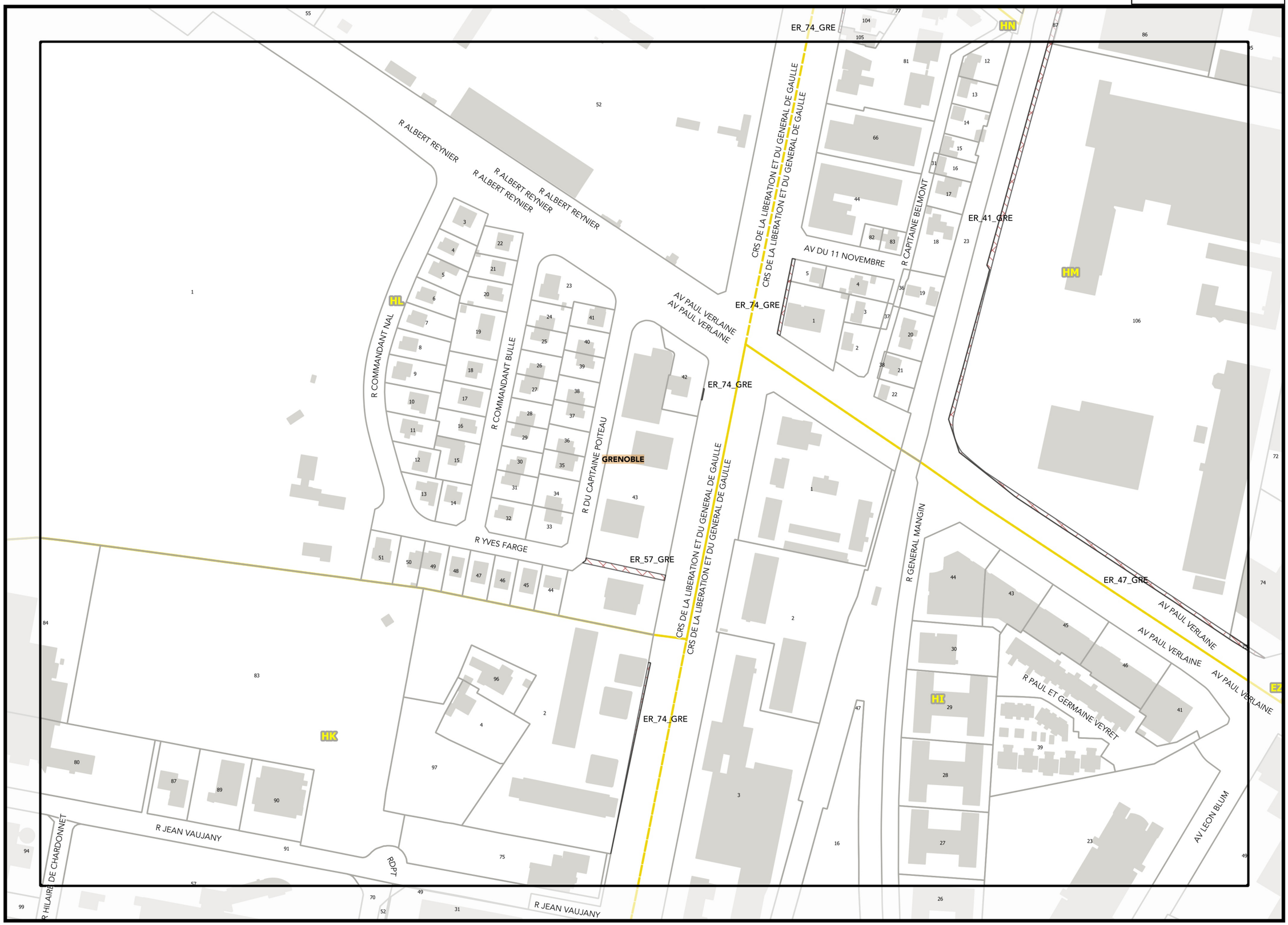

Légende: se référer aux premières pages de l'atlas

Sources :
@ DGFiP Cadastre 2020
@ DREAL Auvergne Rhône-Alpes

N31

0 75 150 m

REGLEMENT GRAPHIQUE

PLUi Plan Local d'Urbanisme intercommunal

Projet de modification n°1

J_ATLAS DES EMPLACEMENTS RÉSERVÉS - TOME 1

Planche n° 030

REGLEMENT GRAPHIQUE

PLUi Plan Local d'Urbanisme Intercommunal

Projet de modification n°1

▲N30▲

▲P30▲

HN
HM
EY
ER
EZ
EX
EW
HI
GRENOBLE
AV LEON BLUM
R GUY DE MAUPASSANT
R HIPPOLYTE TAINE
R ALFRED DE VIGNY
R LUCIEN ANDRIEUX
R DES MAQUIS DE L'OISANS
R ROGER FRANCOIS
R STEPHANE MALLARME
AV DE LA GRANDE CHARTREUSE
R DE L'ECHAILLON
CHE DES ESSARTS
R DE LA DENT DE CROLLES
R DE L'OBIOU
AV DU GRAND SERRE
R FRANCIS JAMMES
R DU MONT AIGUILLE
AV EDMOND ESMONIN
RDPT PIERRE ET MARIE CURIE
R DE STALINGRAD
CHE DE MARIANE
R LAURENZACCIO
ALL DES ROMANTIQUES
ALL DES DEUX MONDES
R ALFRED DE-MUSSET
R DE-VILLAGE
R AIME PUPIN
R HENRI DUHAMEL
R LOUIS LACHENAL
R CLAUDE KOGAN
PL LIONEL TERRAY
R CHRISTOPHE TURC
RDPT
R GIUSTO GERVASUTTI

Légende: se référer aux premières pages de l'atlas

Sources :
@ DGFiP Cadastre 2020
@ DREAL Auvergne Rhône-Alpes

0 75 150 m

J_ATLAS DES EMPLACEMENTS RÉSERVÉS - TOME 1

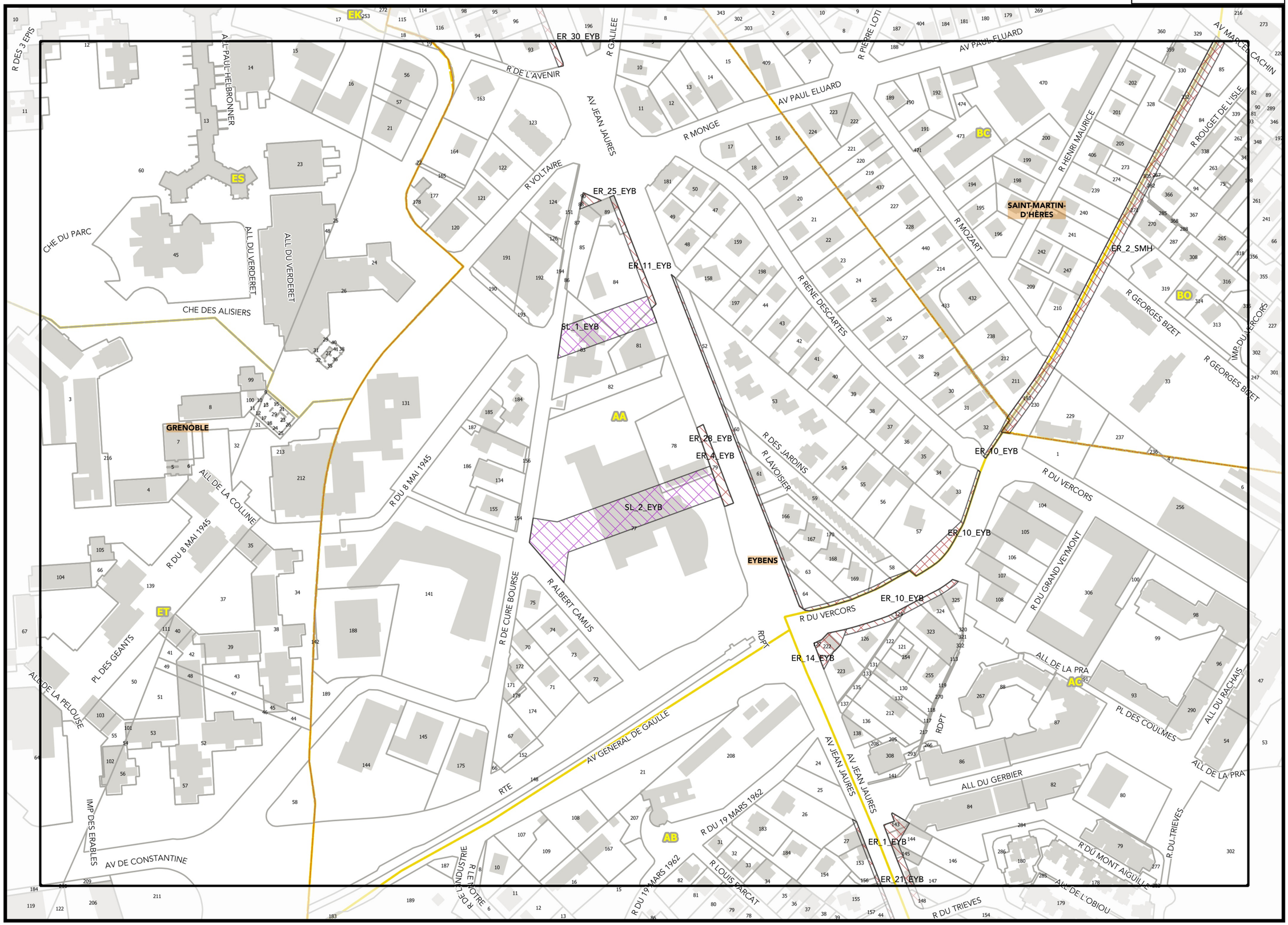

P30

R30

Projet de modification n°1

REGLEMENT GRAPHIQUE

J_ATLAS DES EMPLACEMENTS RÉSERVÉS - TOME 1

Légende: se référer aux premières pages de l'atlas

Sources :
@ DGFiP Cadastre 2020
@ DREAL Auvergne Rhône-Alpes

Q31

0 75 150 m

Planche n° S30

REGLEMENT GRAPHIQUE

PLUi Plan Local d'Urbanisme intercommunal

Projet de modification n°1

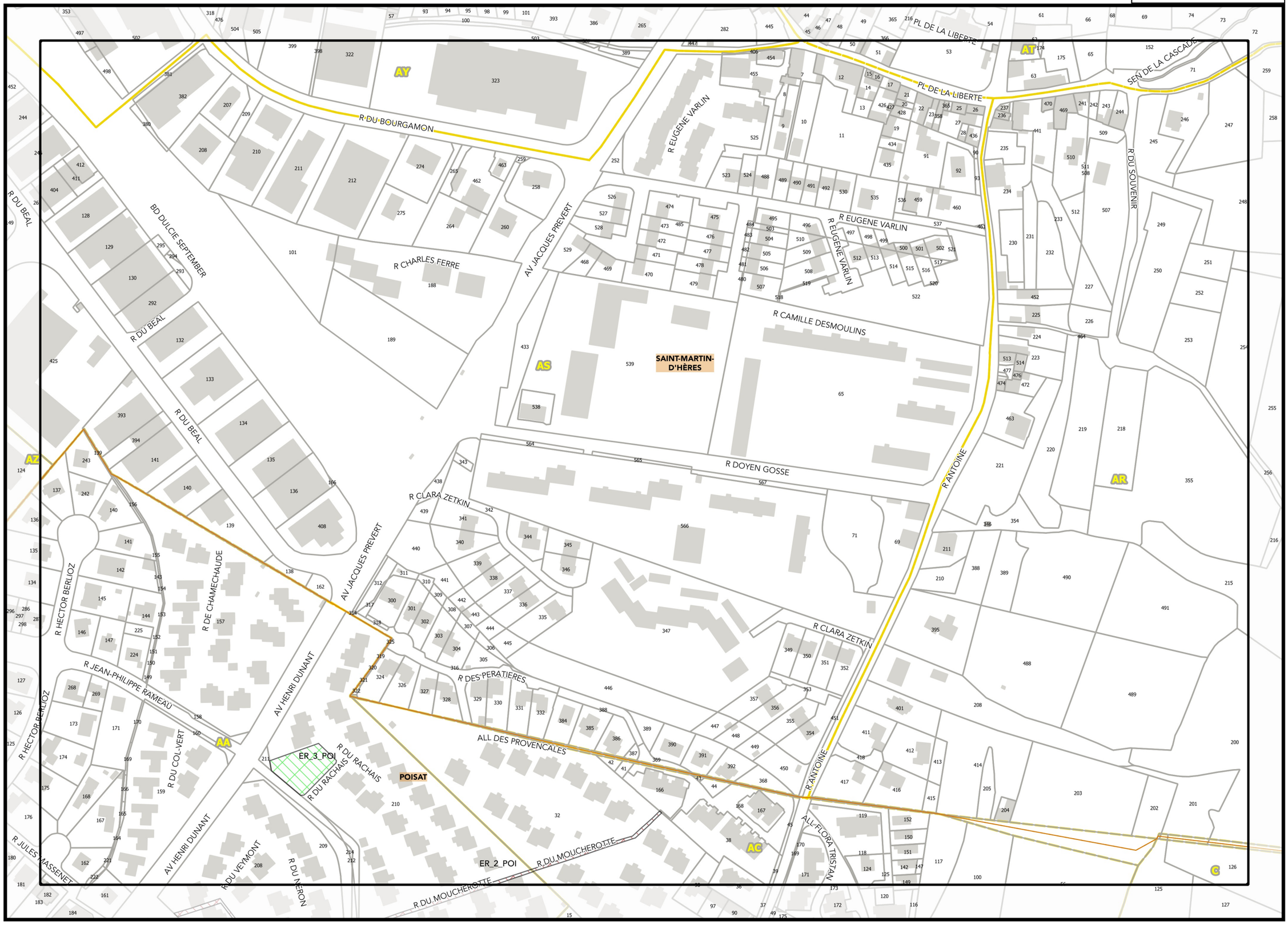

◀R30

◀T30

J_ATLAS DES EMPLACEMENTS RÉSERVÉS - TOME 1

Légende: se référer aux premières pages de l'atlas

Sources :
@ DGFiP Cadastre 2020
@ DREAL Auvergne Rhône-Alpes

0 75 150 m

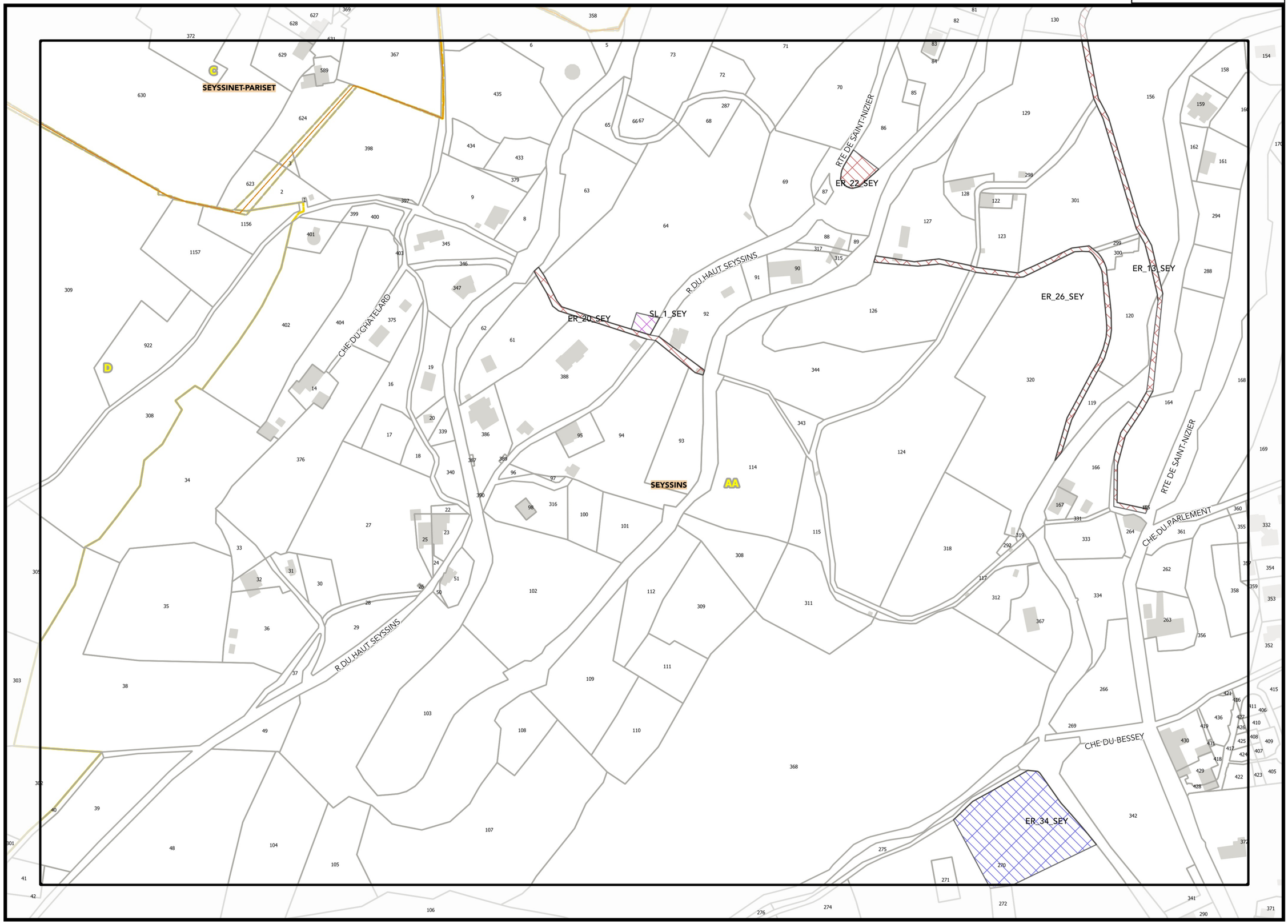

REGLEMENT GRAPHIQUE

PLUi Plan Local d'Urbanisme intercommunal

Projet de modification n°1

J_ATLAS DES EMPLACEMENTS RÉSERVÉS - TOME 1

Légende: se référer aux premières pages de l'atlas

Sources :
@ DGFiP Cadastre 2020
@ DREAL Auvergne Rhône-Alpes

0 75 150 m

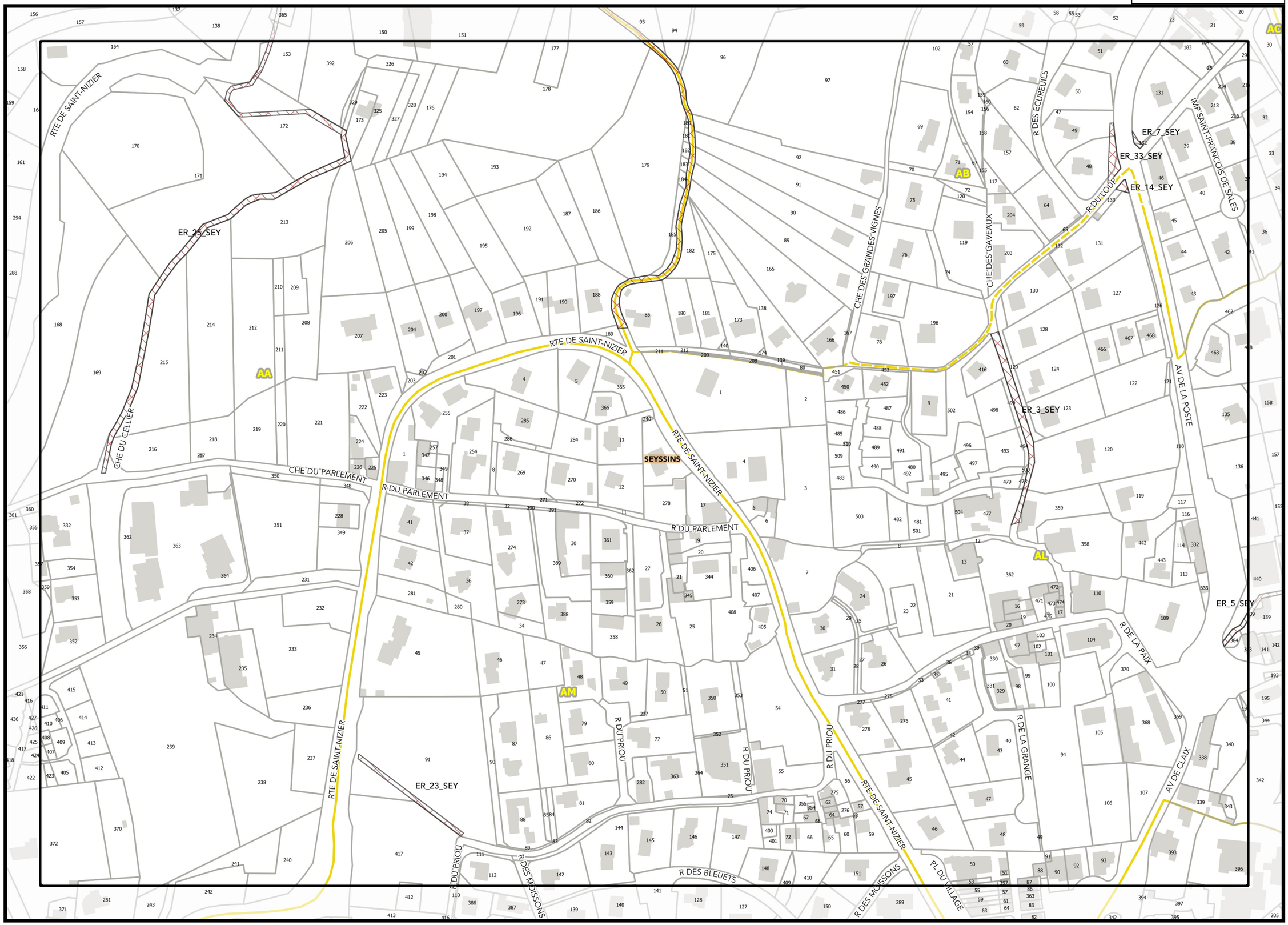

J31

L31

K32

0 75 150 m

Légende: se référer aux premières pages de l'atlas

Sources :
@ DGFiP Cadastre 2020
@ DREAL Auvergne Rhône-Alpes

REGLEMENT GRAPHIQUE

PLUi Plan Local d'Urbanisme intercommunal

Projet de modification n°1

J_ATLAS DES EMPLACEMENTS RÉSERVÉS - TOME 1

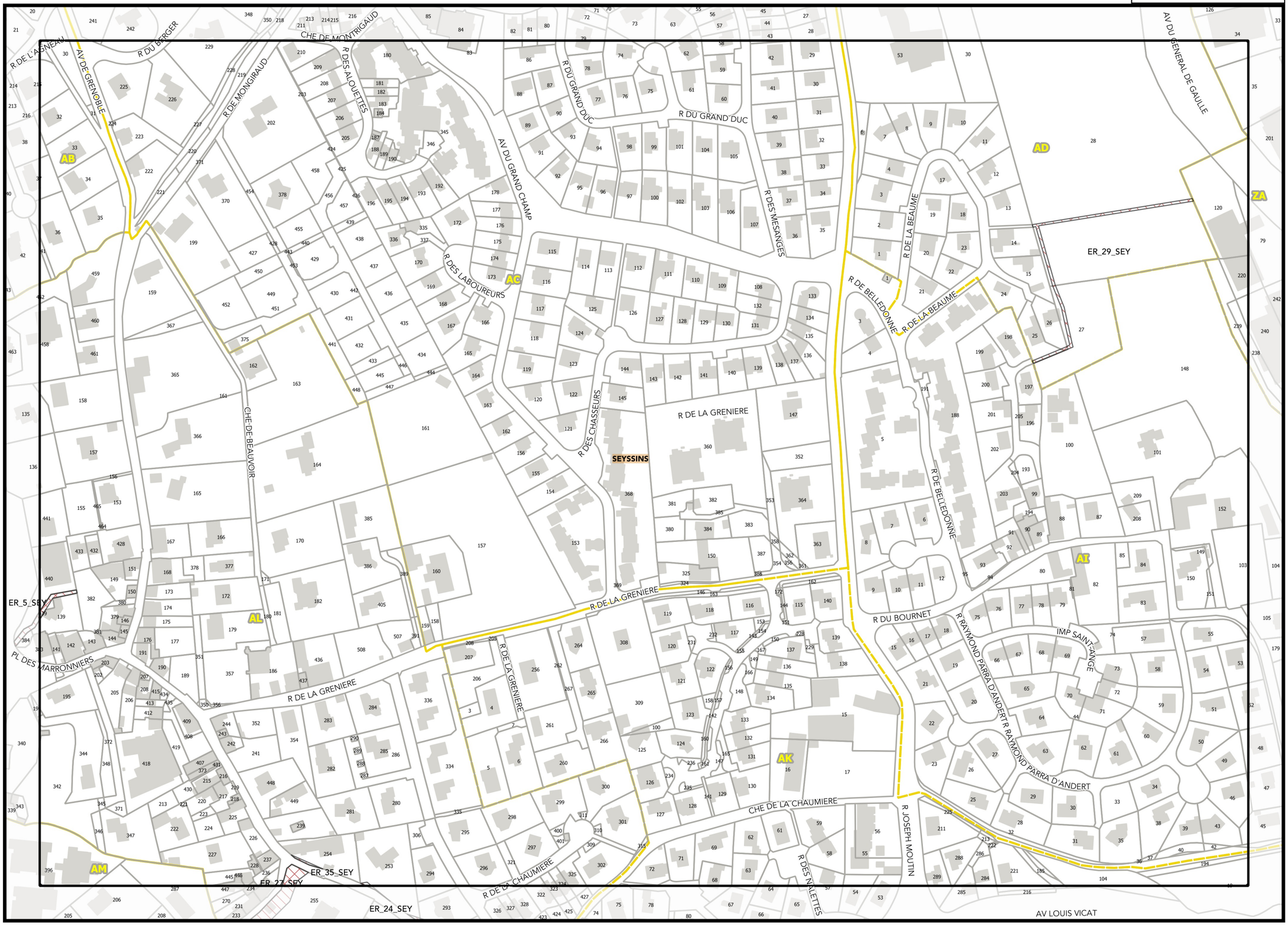

K31

M31

L32

REGLEMENT GRAPHIQUE

PLUi Plan Local d'Urbanisme Intercommunal

Projet de modification n°1

J_ATLAS DES EMPLACEMENTS RÉSERVÉS - TOME 1

Légende: se référer aux premières pages de l'atlas

Sources :
@ DGFiP Cadastre 2020
@ DREAL Auvergne Rhône-Alpes

0 75 150 m

R HENRI DUNANT
R DE LA LIBERTE
R JEAN MOULIN
AV DU GENERAL DE GAULLE
AV DU GENERAL DE GAULLE
AV DU GENERAL DE GAULLE
RDPT
R DU DOCTEUR SCHWEITZER
SEYSSINS
CHE DE LA DIGUE
PONT DU RONDEAU
PONT DU RONDEAU
HK
GRENOBLE
R HILAIRE DE CHARDONNET
R DU TREMBLAY
ER_A480
ER_17_SEY
SL_8_ECH
SL_0_ECH
SL_4_ECH
SL_7_ECH
BE
ÉCHIROLLES
AD
ZA
AI
AK
AP
BB
BC
BD
R DU BOURNET
AV LOUIS VICAT
CHE DU PLATRE
OU ROGER CARRAJAT
R DANIEL REBUFFET
R ROGER LAURAINE
R DU 19 MARS 1962

Légende: se référer aux premières pages de l'atlas

Sources :
@ DGFiP Cadastre 2020
@ DREAL Auvergne Rhône-Alpes

M32

0 75 150 m

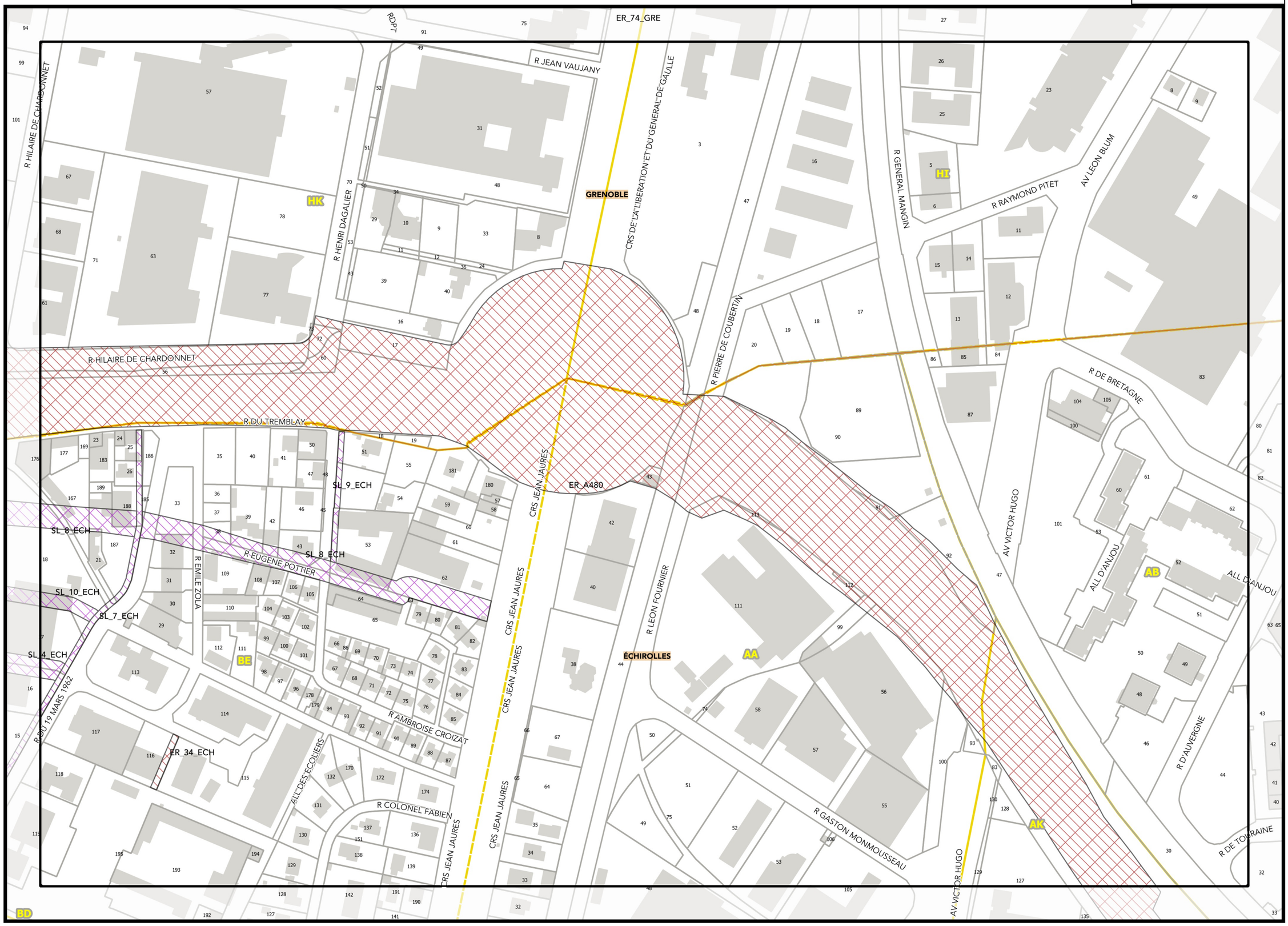

M31

O31

N32

Légende: se référer aux premières pages de l'atlas

Sources :
@ DGFiP Cadastre 2020
@ DREAL Auvergne Rhône-Alpes

0 75 150 m

REGLEMENT GRAPHIQUE

PLUi Plan Local d'Urbanisme intercommunal

Projet de modification n°1

J_ATLAS DES EMPLACEMENTS RÉSERVÉS - TOME 1

Planche n° P31

REGLEMENT GRAPHIQUE

PLUi Plan Local d'Urbanisme intercommunal

Projet de modification n°1

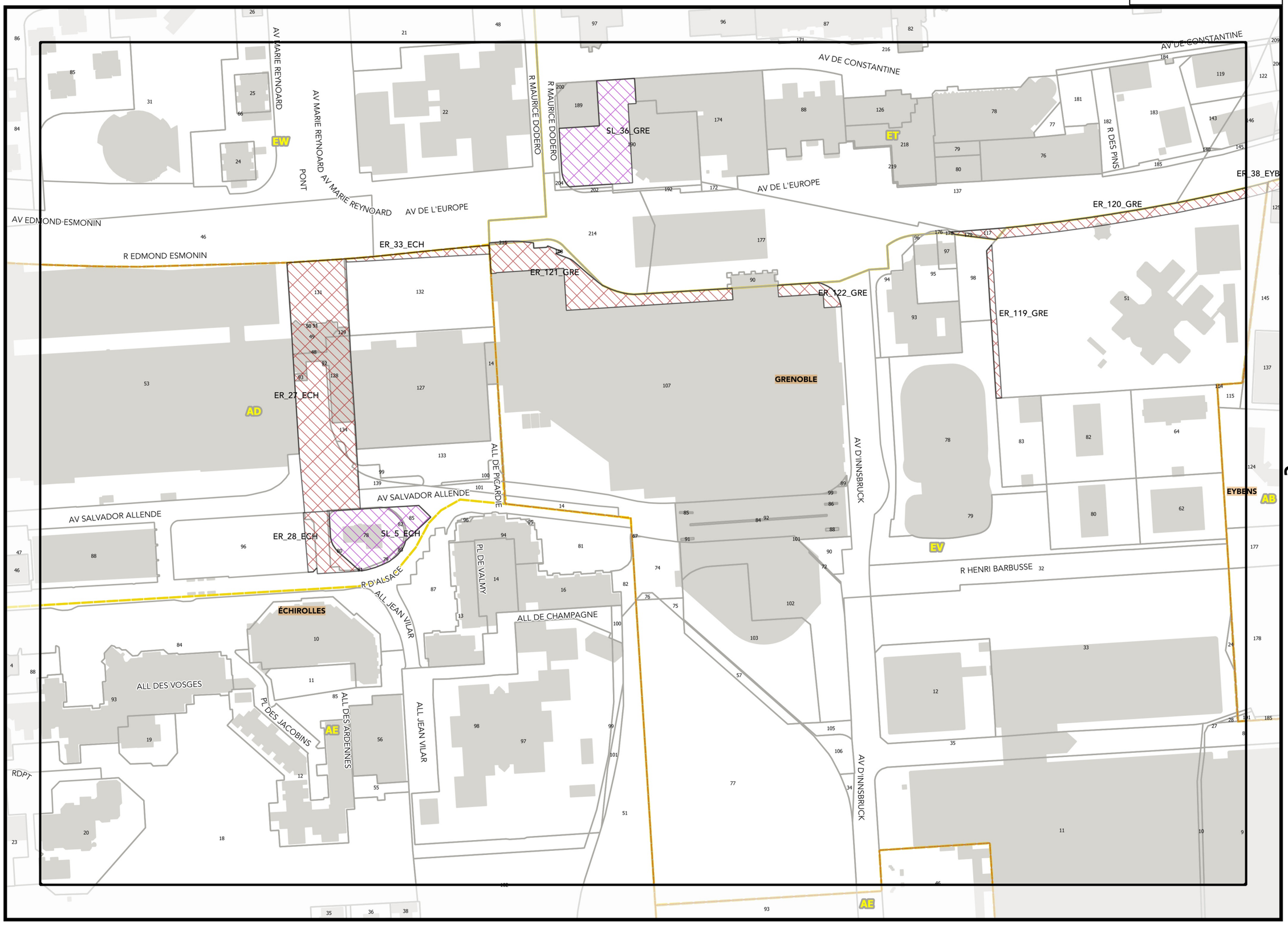

◄O31

Q31►

Légende: se référer aux premières pages de l'atlas

Sources :
@ DGFiP Cadastre 2020
@ DREAL Auvergne Rhône-Alpes

▼P32▼

0 75 150 m

J_ATLAS DES EMPLACEMENTS RÉSERVÉS - TOME 1

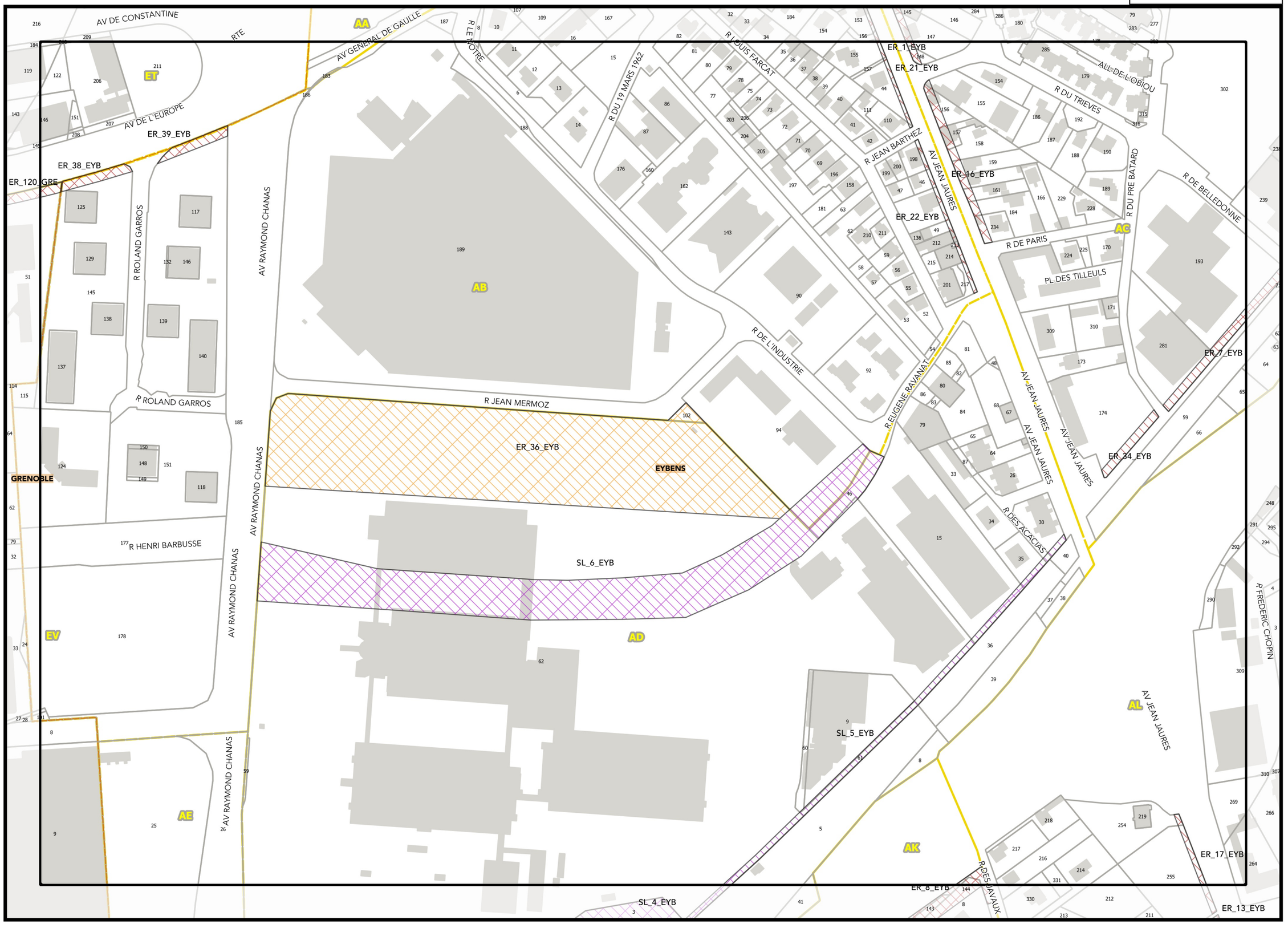

Légende: se référer aux premières pages de l'atlas

Sources :
@ DGFiP Cadastre 2020
@ DREAL Auvergne Rhône-Alpes

0 *75* *150 m*

REGLEMENT GRAPHIQUE
PLUi Plan Local d'Urbanisme intercommunal

Projet de modification n°1

J_ATLAS DES EMPLACEMENTS RÉSERVÉS - TOME 1

R30

Planche n° R31

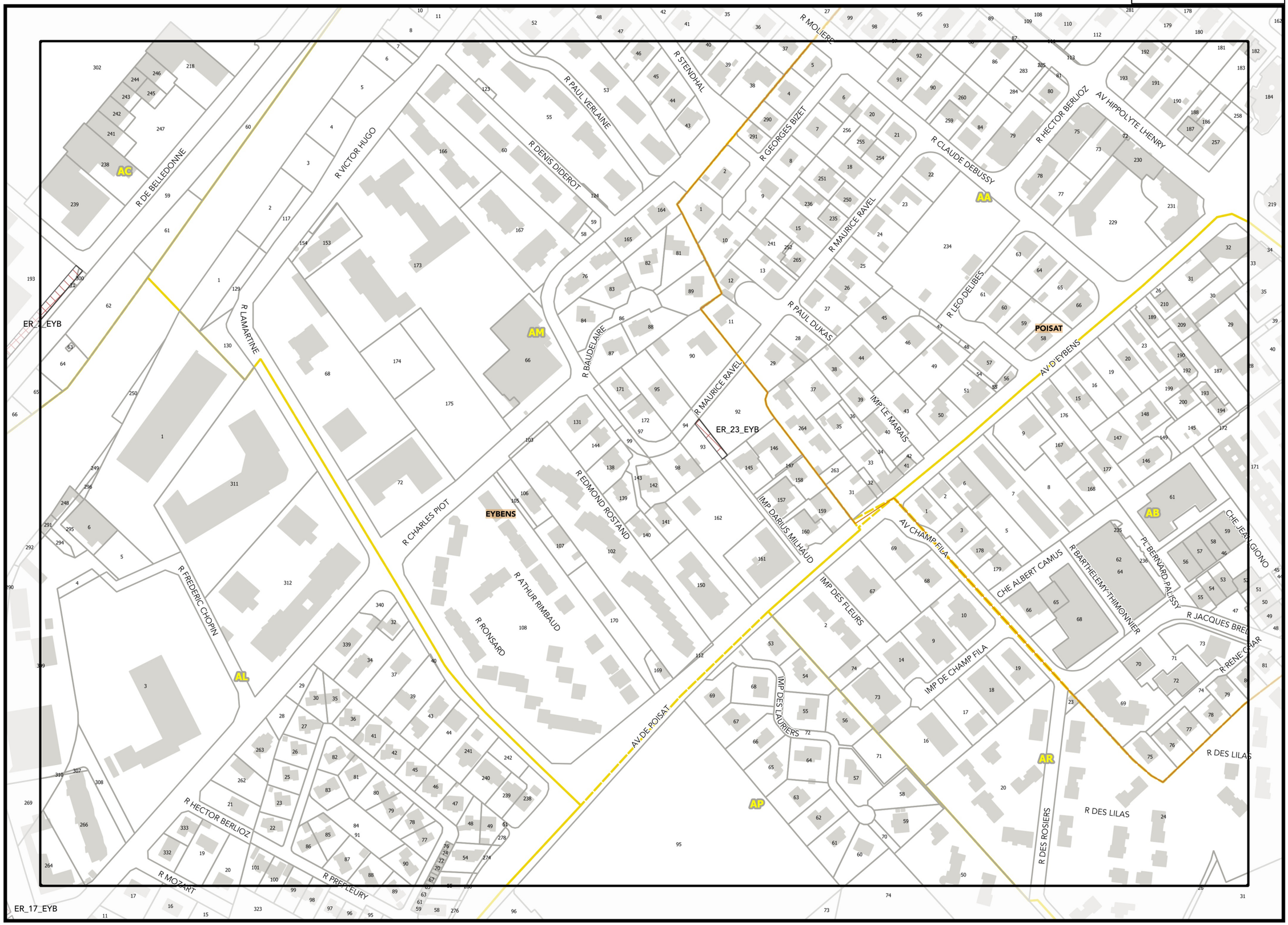

Q31

S31

R32

Projet de modification n°1

J_ATLAS DES EMPLACEMENTS RÉSERVÉS - TOME 1

Légende: se référer aux premières pages de l'atlas

Sources :
@ DGFiP Cadastre 2020
@ DREAL Auvergne Rhône-Alpes

0 75 150 m

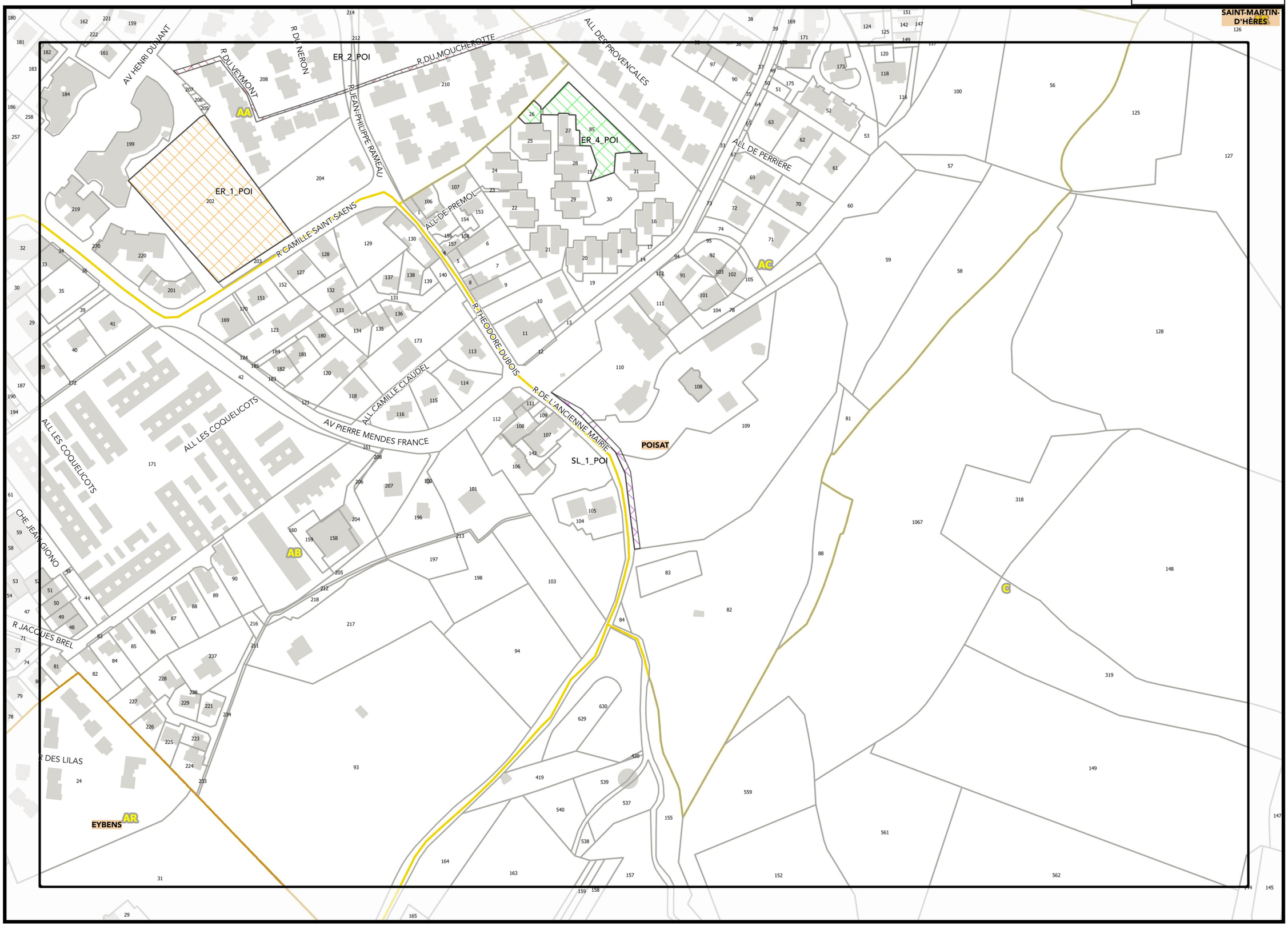

R31

T31

REGLEMENT GRAPHIQUE

PLUi

Projet de modification n°1

J_ATLAS DES EMPLACEMENTS RÉSERVÉS - TOME 1

Légende: se référer aux premières pages de l'atlas

Sources :
@ DGFiP Cadastre 2020
@ DREAL Auvergne Rhône-Alpes

S32

0 75 150 m

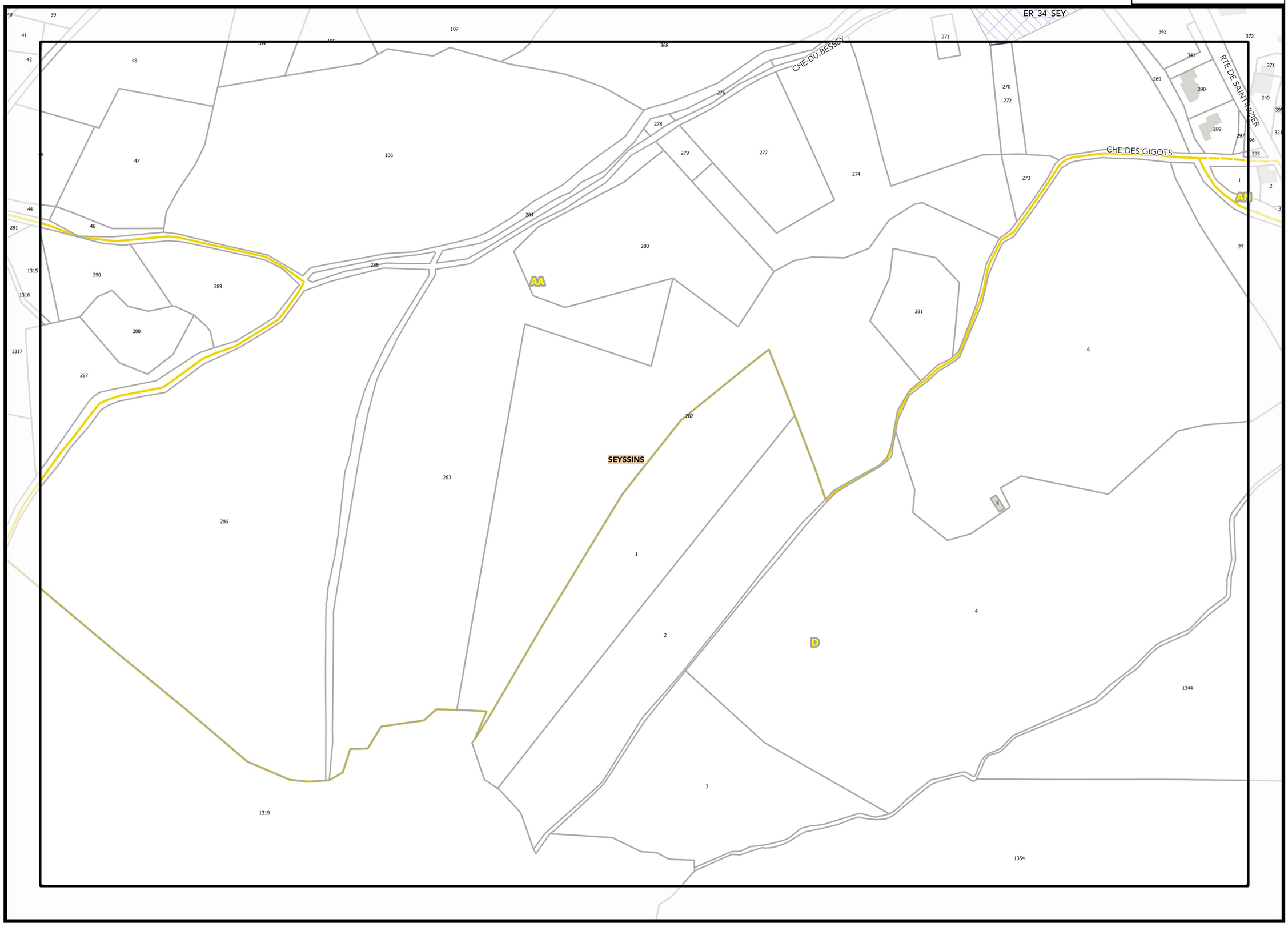

I32

K32

J33

Légende: se référer aux premières pages de l'atlas

Sources :
@ DGFiP Cadastre 2020
@ DREAL Auvergne Rhône-Aubes

0 75 150 m

REGLEMENT GRAPHIQUE

PLUi Plan Local d'Urbanisme intercommunal

Projet de modification n°1

J_ATLAS DES EMPLACEMENTS RÉSERVÉS - TOME 1

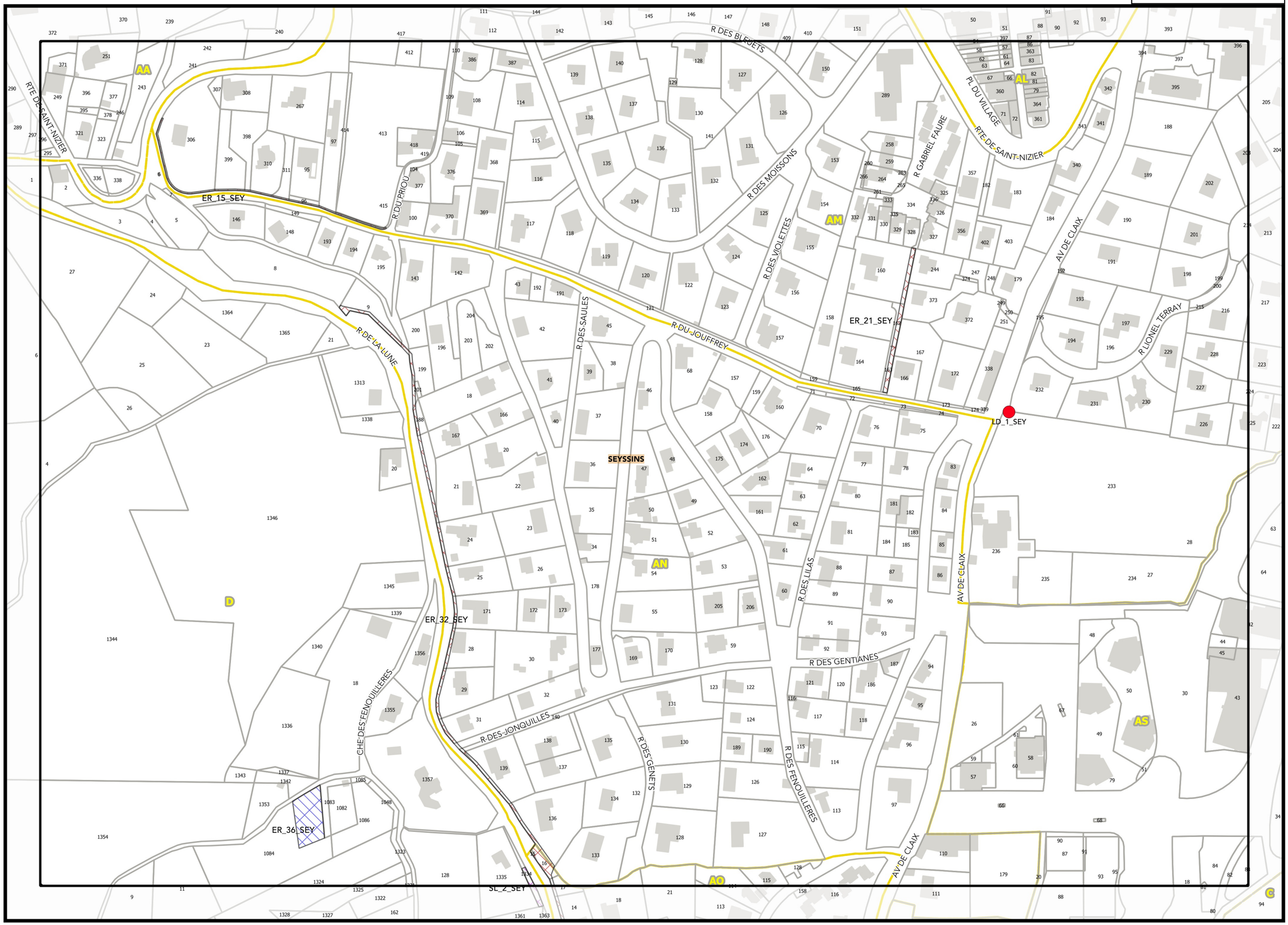

K32

K33

Légende: se référer aux premières pages de l'atlas

Sources :
@ DGFiP Cadastre 2020
@ DREAL Auvergne Rhône-Alpes

0 75 150 m

REGLEMENT GRAPHIQUE

PLUi Plan Local d'Urbanisme intercommunal

Projet de modification n°1

J_ATLAS DES EMPLACEMENTS RÉSERVÉS - TOME 1

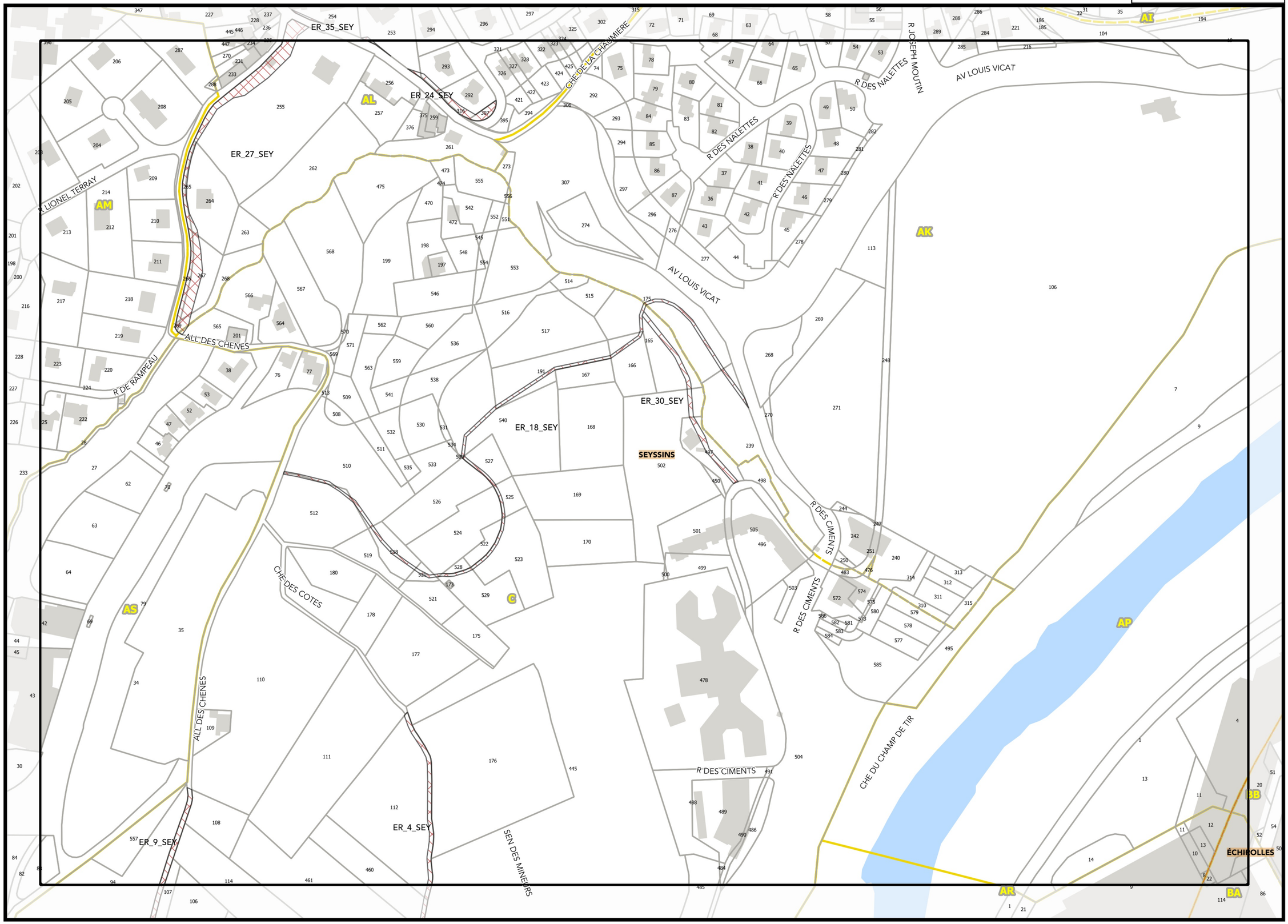

Légende: se référer aux premières pages de l'atlas

Sources :
@ DGFiP Cadastre 2020
@ DREAL Auvergne Rhône-Alpes

0 75 150 m

REGLEMENT GRAPHIQUE

PLUi Plan Local d'Urbanisme intercommunal

Projet de modification n°1

J_ATLAS DES EMPLACEMENTS RÉSERVÉS - TOME 1

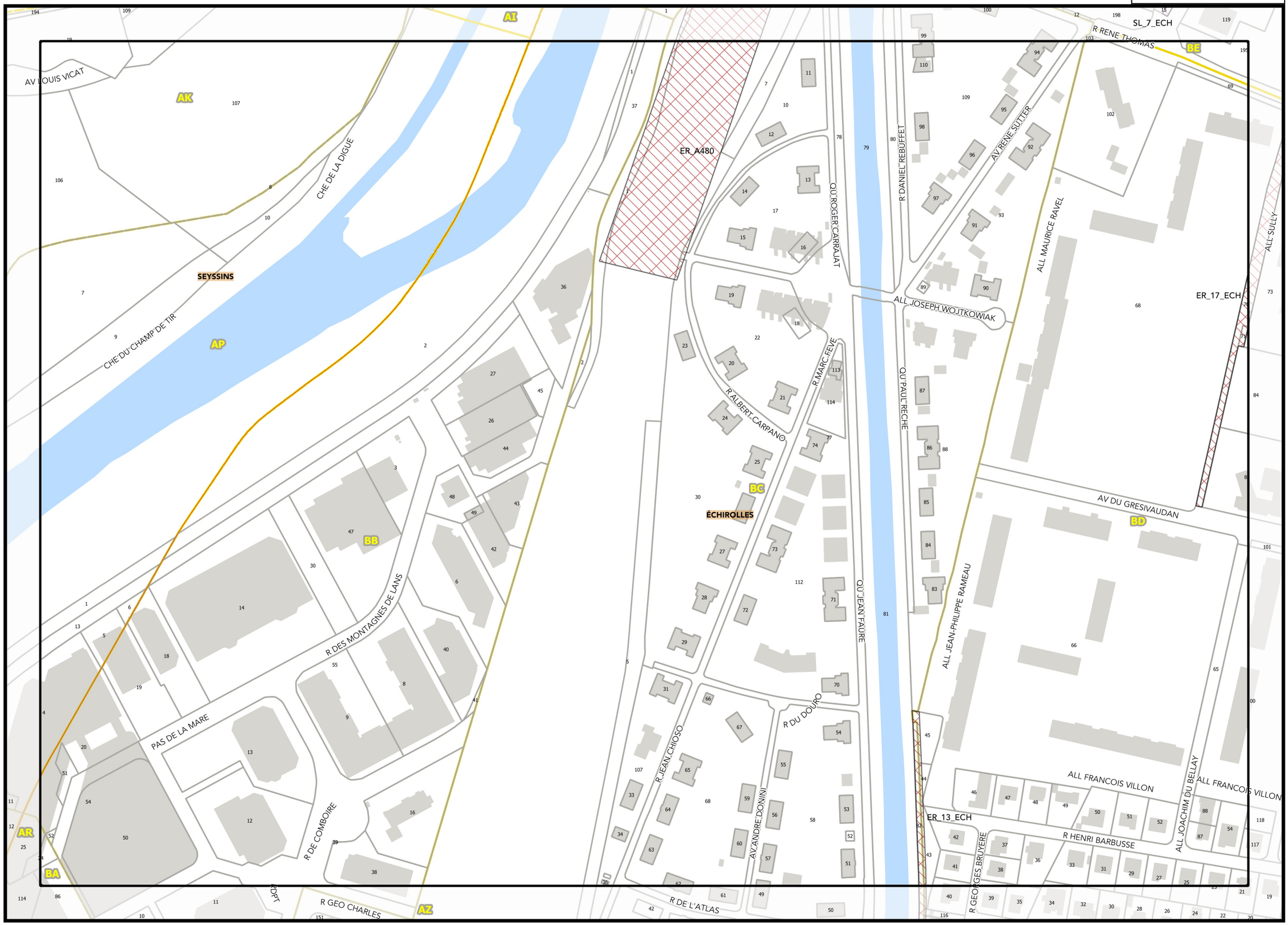

L32

N32

M33

Projet de modification n°1

REGLEMENT GRAPHIQUE

PLUi

J_ATLAS DES EMPLACEMENTS RÉSERVÉS - TOME 1

Légende: se référer aux premières pages de l'atlas

Sources :
@ DGFiP Cadastre 2020
@ DREAL Auvergne Rhône-Alpes

0 75 150 m

N31

Planche n° N32

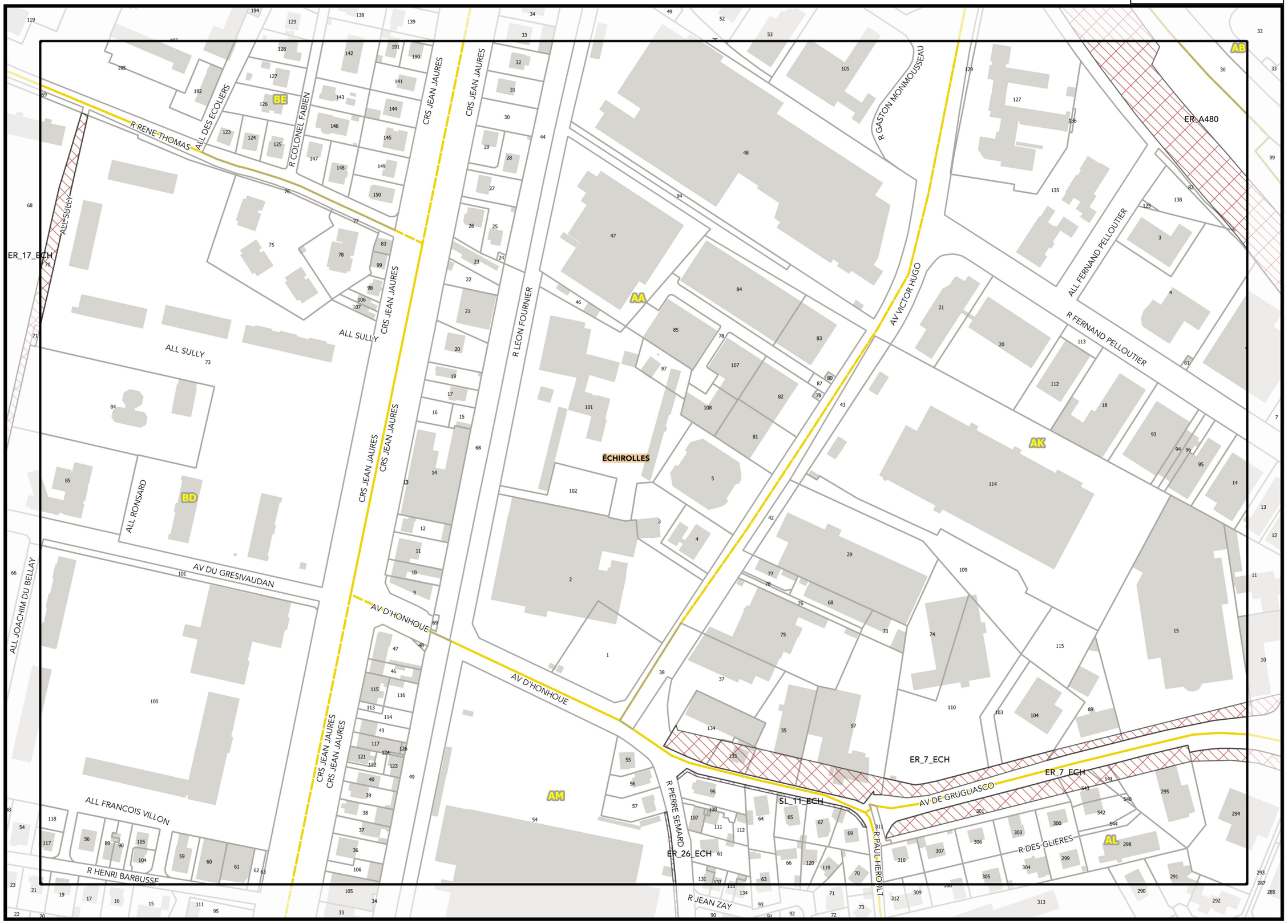

M32

O32

N33

Légende: se référer aux premières pages de l'atlas

Sources :
@ DGFiP Cadastre 2020
@ DREAL Auvergne Rhône-Alpes

0 75 150 m

PLUI REGLEMENT GRAPHIQUE

Projet de modification n°1

J_ATLAS DES EMPLACEMENTS RÉSERVÉS - TOME 1

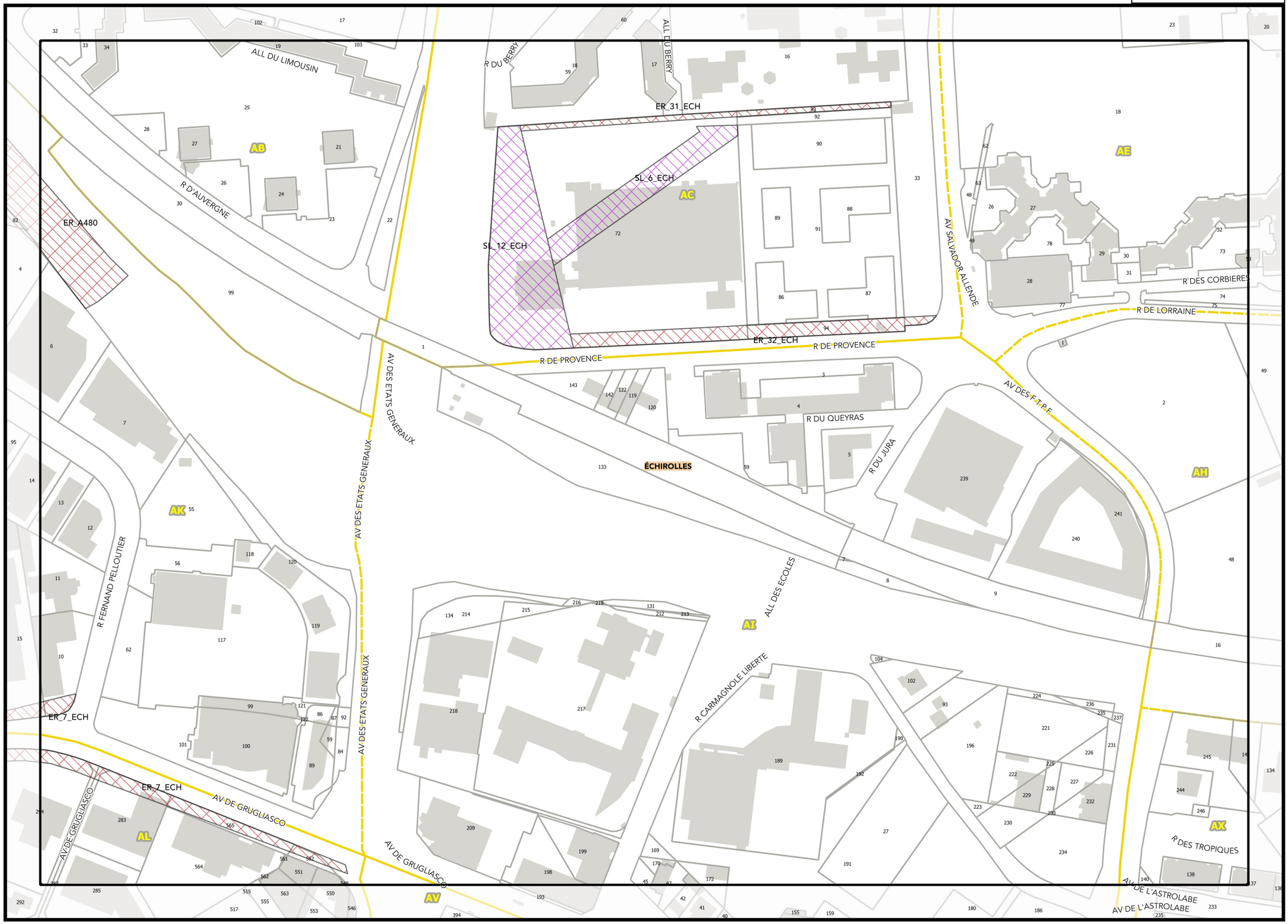

▲N32▲

▲P32▲

Légende: se référer aux premières pages de l'atlas

Sources :
@ DGFiP Cadastre 2020
@ DREAL Auvergne Rhône-Alpes

▼O33▼

0 75 150 m

REGLEMENT GRAPHIQUE

PLUi Plan Local d'Urbanisme intercommunal

Projet de modification n°1

J_ATLAS DES EMPLACEMENTS RÉSERVÉS - TOME 1

Planche n° P32

REGLEMENT GRAPHIQUE

PLUi Plan Local d'Urbanisme Intercommunal

Projet de modification n°1

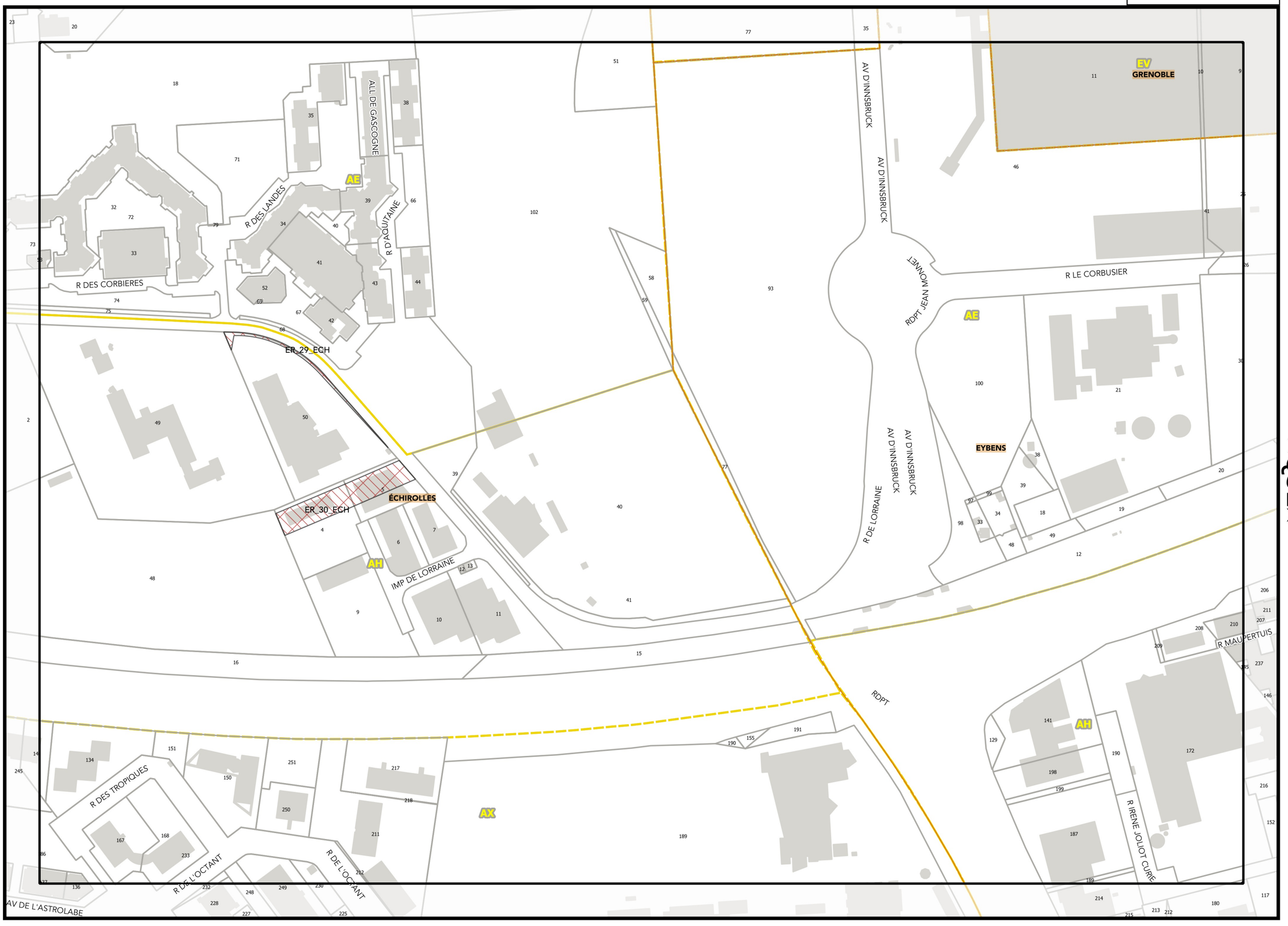

◀O32

▲Q32

J_ATLAS DES EMPLACEMENTS RÉSERVÉS - TOME 1

Légende: se référer aux premières pages de l'atlas

Sources :
@ DGFiP Cadastre 2020
@ DREAL Auvergne Rhône-Alpes

▼P33

0 75 150 m

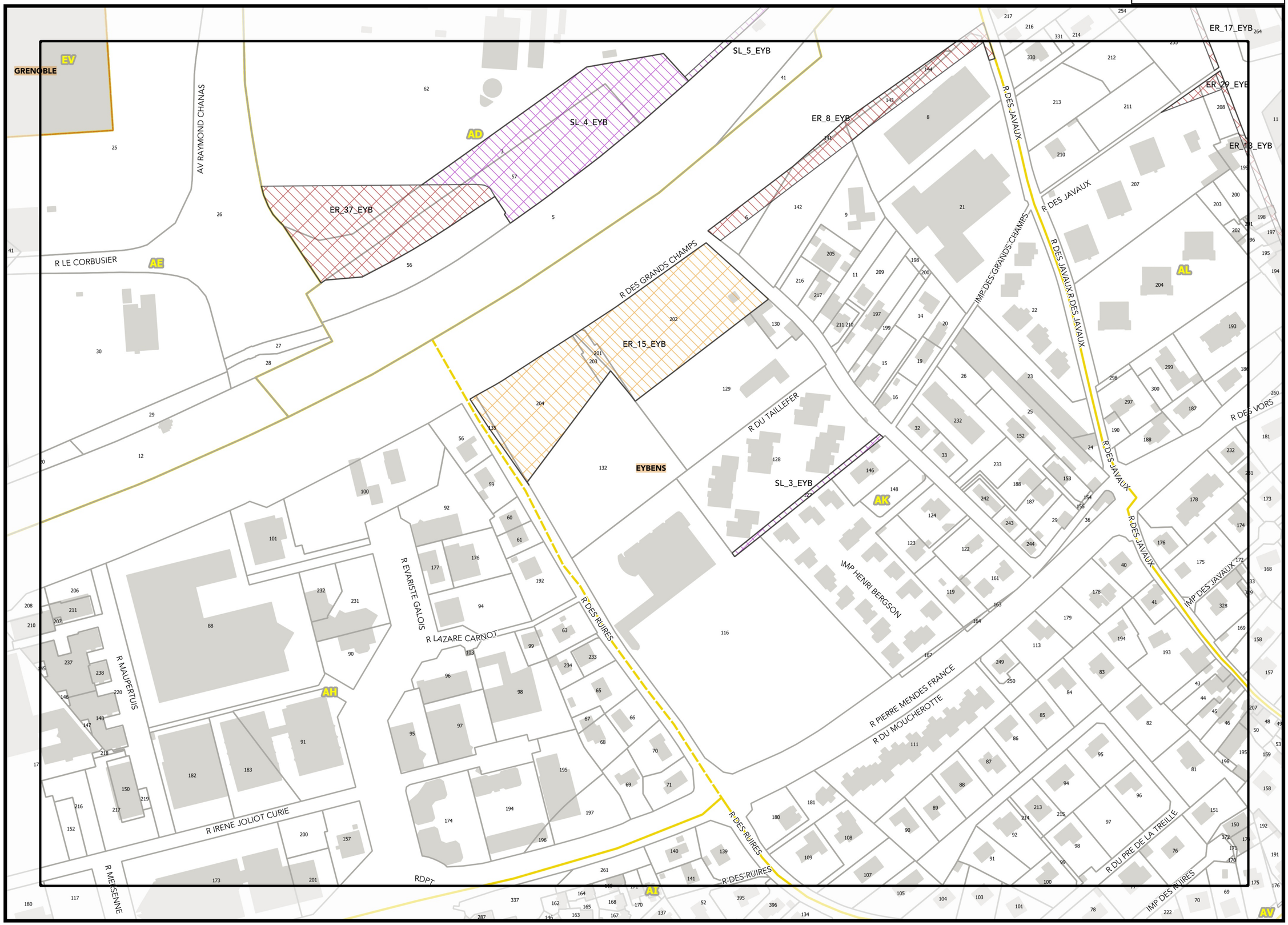

▲P32▲

▲R32▲

▼Q33▼

Légende: se référer aux premières pages de l'atlas

Sources :
@ DGFiP Cadastre 2020
@ DREAL Auvergne Rhône-Alpes

0 75 150 m

REGLEMENT GRAPHIQUE

PLUi Plan Local d'Urbanisme intercommunal

Projet de modification n°1

J_ATLAS DES EMPLACEMENTS RÉSERVÉS - TOME 1

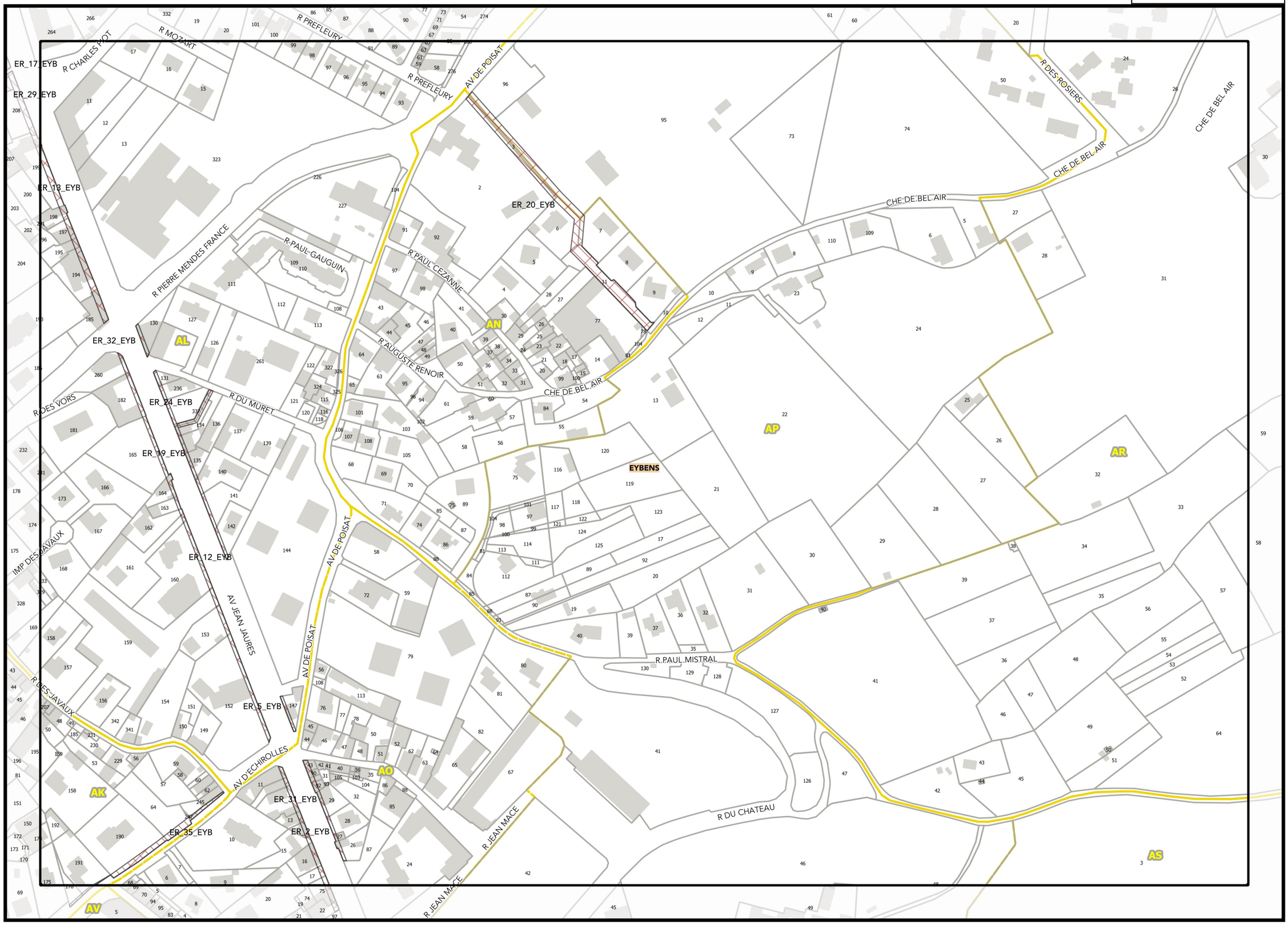

◀Q32

S32▶

▼R33▼

Légende: se référer aux premières pages de l'atlas

Sources :
@ DGFiP Cadastre 2020
@ DREAL Auvergne Rhône-Alpes

0 75 150 m

REGLEMENT GRAPHIQUE

PLUi Plan Local d'Urbanisme intercommunal

Projet de modification n°1

J_ATLAS DES EMPLACEMENTS RÉSERVÉS - TOME 1

RTE DES MAQUIS

RTE DU MURIER

CHE DU CHATELARD

CHE DE ROMAGE

CHE PRAGNIER

POISAT

HERBEYS

ER_5_HRB

A

B

C

D

AA

AB

Légende: se référer aux premières pages de l'atlas

Sources :
@ DGFiP Cadastre 2020
@ DREAL Auvergne Rhône-Alpes

0 75 150 m

REGLEMENT GRAPHIQUE

PLUi Plan Local d'Urbanisme intercommunal

Projet de modification n°1

J_ATLAS DES EMPLACEMENTS RÉSERVÉS - TOME 1