



ANNEXES

6\_Annexes  
relatives  
à  
l'aménagement

# 6\_B ATLAS DE L'AMÉNAGEMENT ET DE LA FISCALITÉ




Document approuvé le 20 décembre 2019  
Dernière actualisation : Mise à jour n°2 du 01 mars 2021\*  
\* Pour plus d'information, se référer au tableau des procédures d'évolution





Échelle 1/5000

Pour plus d'informations, se référer au document 6A\_Notice des annexes relatives à l'aménagement et à la fiscalité

## Aménagement

-  **COINS** Zone d'aménagement concerté (ZAC)
-  **RIMBAUD** Programme d'aménagement d'ensemble (PAE)
-  **SUD** Périmètre de sursis à statuer (Périmètre de Prise en Considération de Projet)

### Projet urbain partenarial (PUP) :

-  **HYPARC** Périmètre de projet urbain partenarial obligatoire
-  **LELY** Convention de projet urbain partenarial

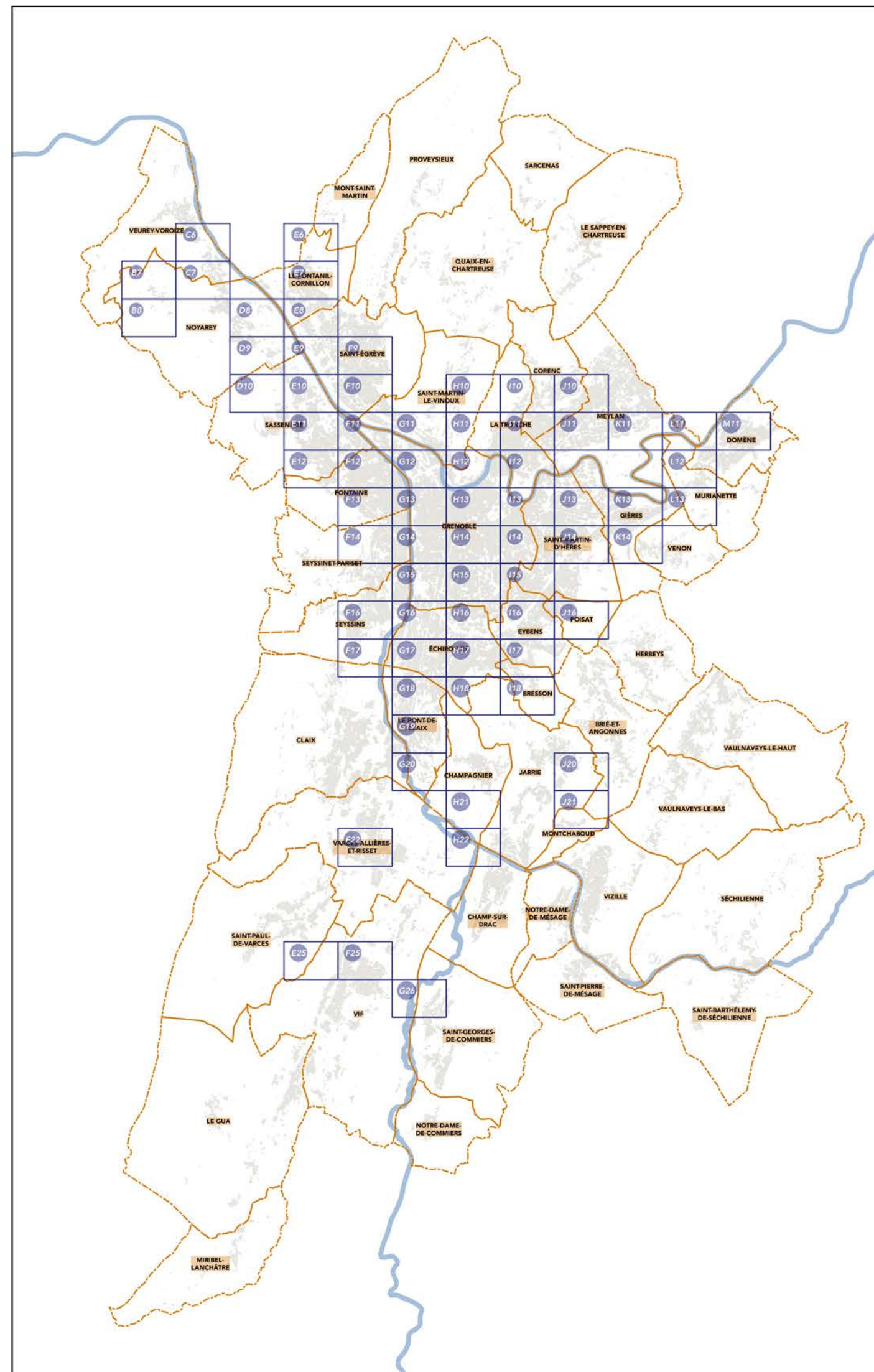
**Taxe d'Aménagement : L'ensemble du territoire Métropolitain est soumis à une Taxe d'Aménagement de 5% (hors périmètres de taxe d'aménagement majorée, de Zone d'Aménagement Concerté, de Projet Urbain Partenarial et de Programme d'Aménagement d'Ensemble)**

-  Périmètre de taxe d'aménagement majorée (TAM)

### LIMITES ADMINISTRATIVES

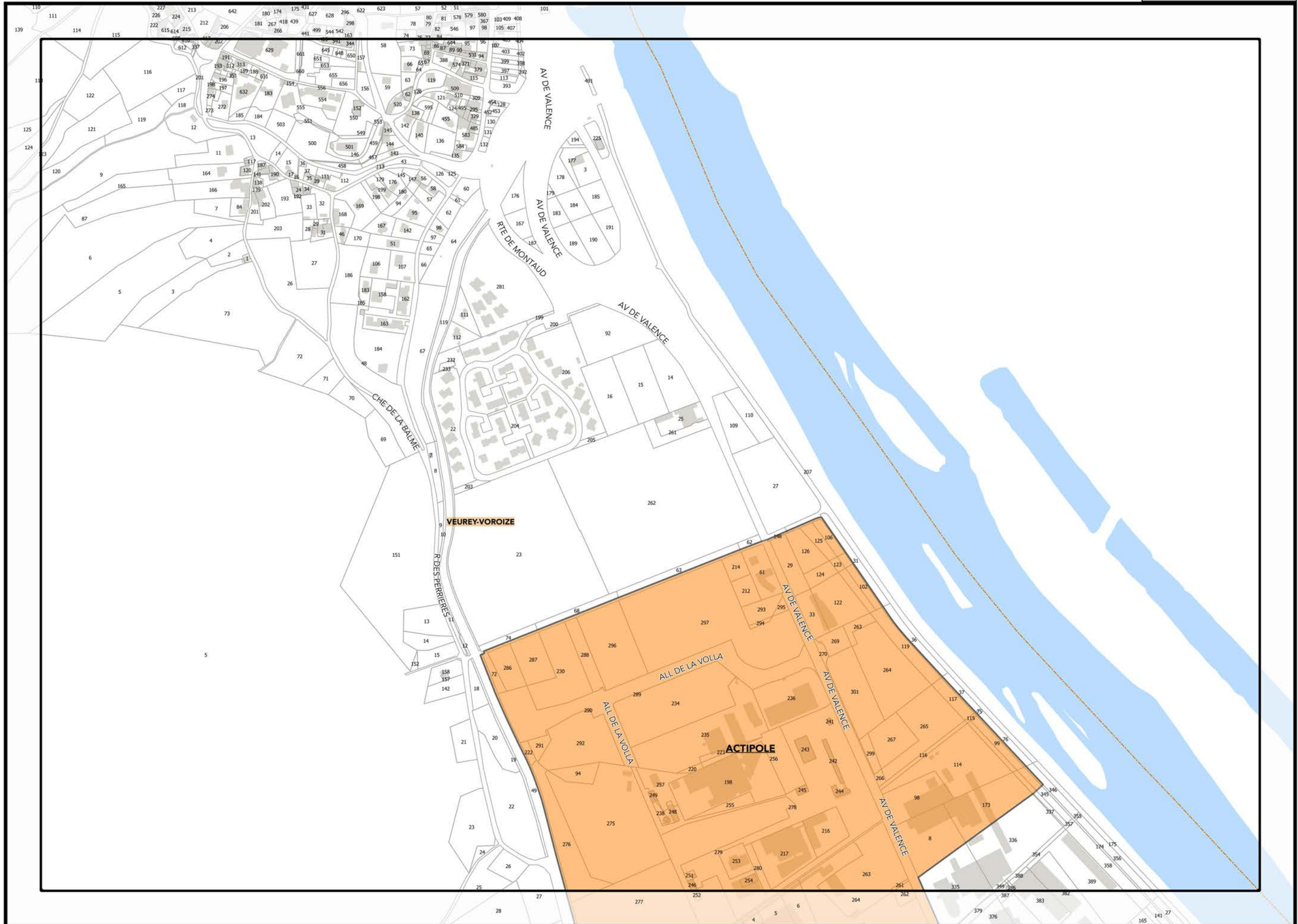
-  COMMUNALE
-  PARCELLE
-  BÂTIMENT
-  COURS D'EAU

Sources :  
 @ DGFIP Cadastre 2016  
 @ DREAL Auvergne Rhône-Alpes



Document approuvé le 20/12/2019  
 Mise à jour n°2 du 01/03/2021

ANNEXES 6\_B ATLAS DE L'AMÉNAGEMENT ET DE LA FISCALITÉ





▲ E5 ▲

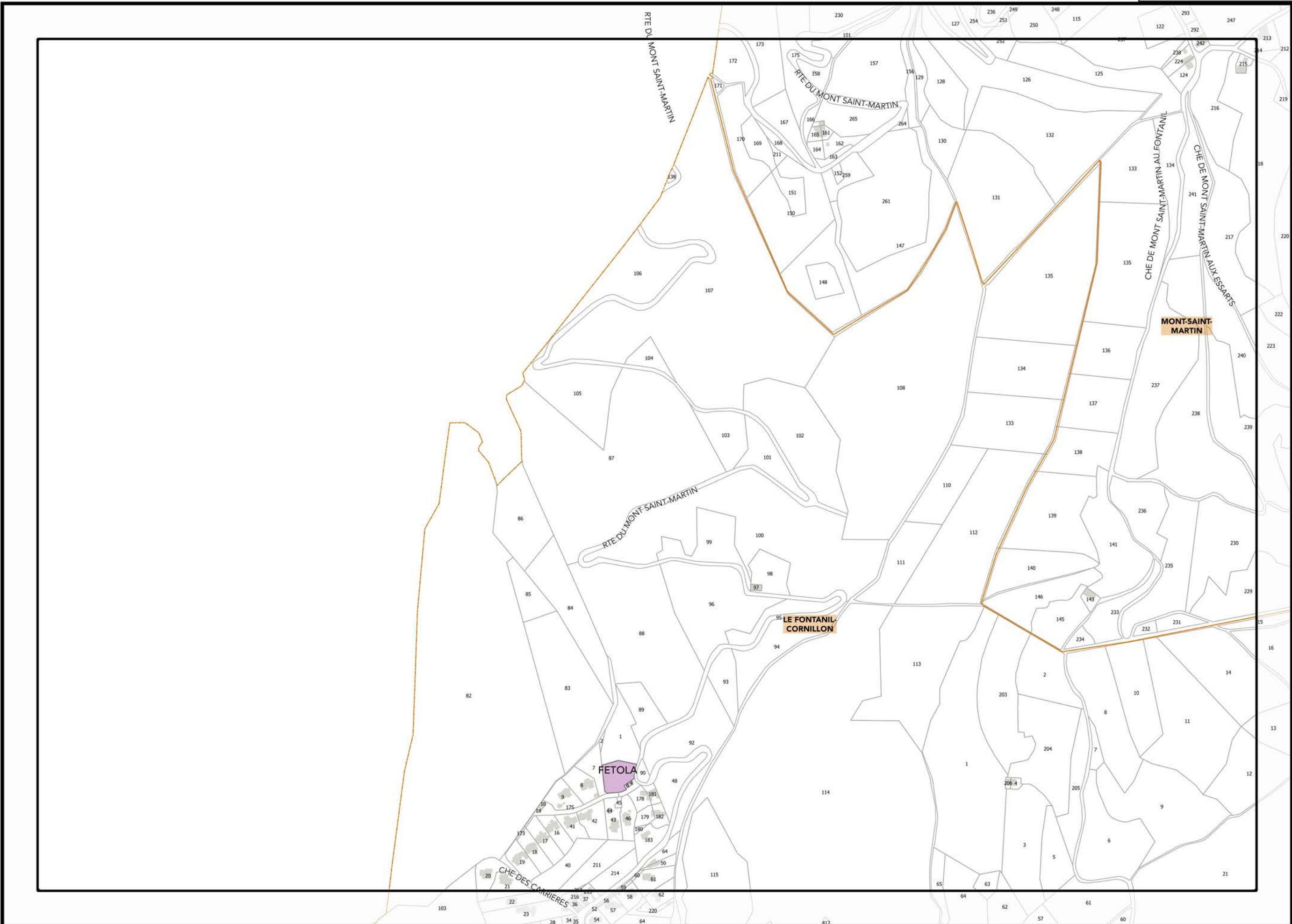
Planche n° E6



Document approuvé le 20/12/2019  
Mise à jour n°2 du 01/03/2021

▼ 96 ▼


ANNEXES 6\_B ATLAS DE L'AMÉNAGEMENT ET DE LA FISCALITÉ

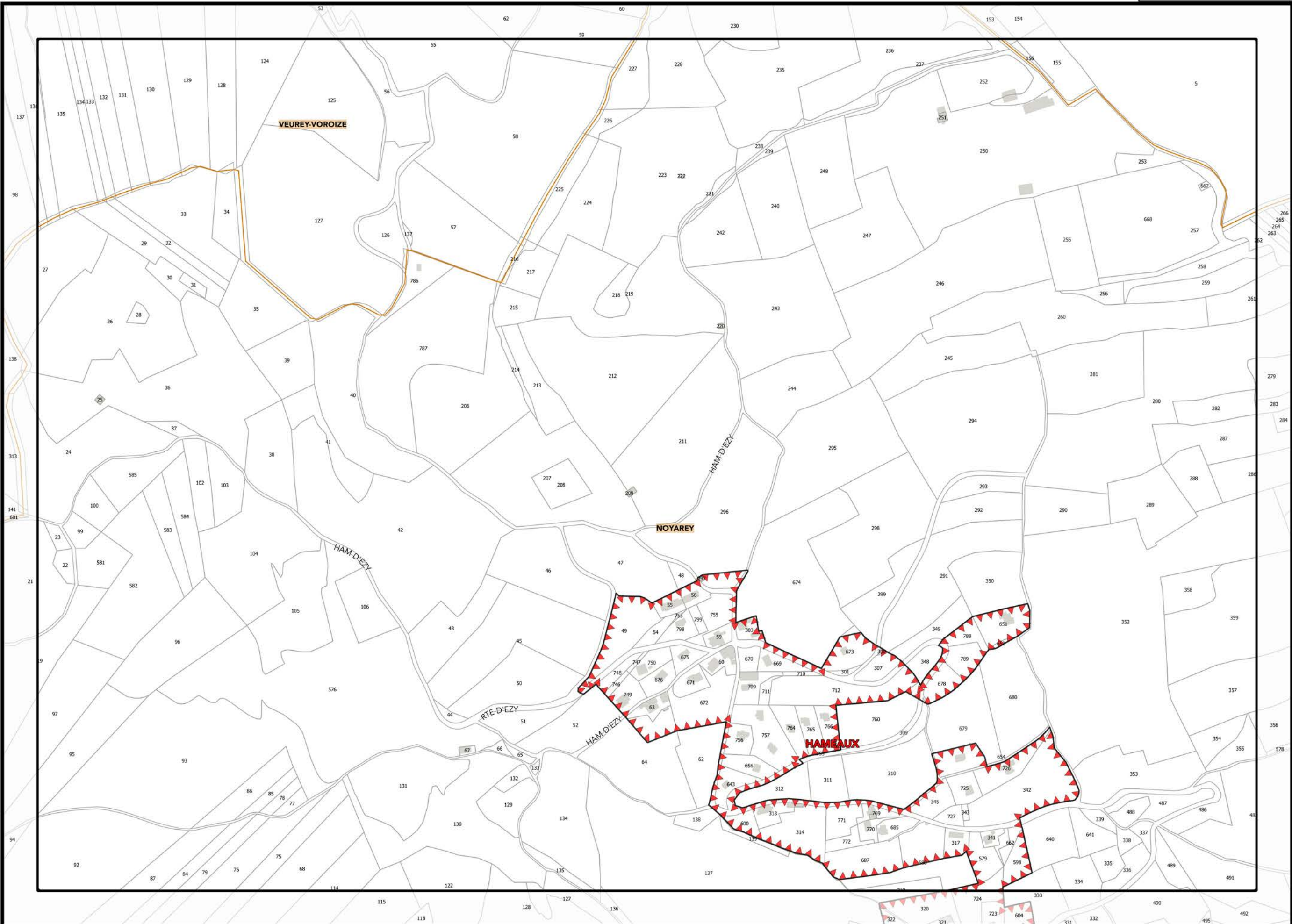


Légende: se référer aux premières pages de l'atlas

Sources :  
@ DGFIP Cadastre 2016  
@ DREAL Auvergne Rhône-Alpes

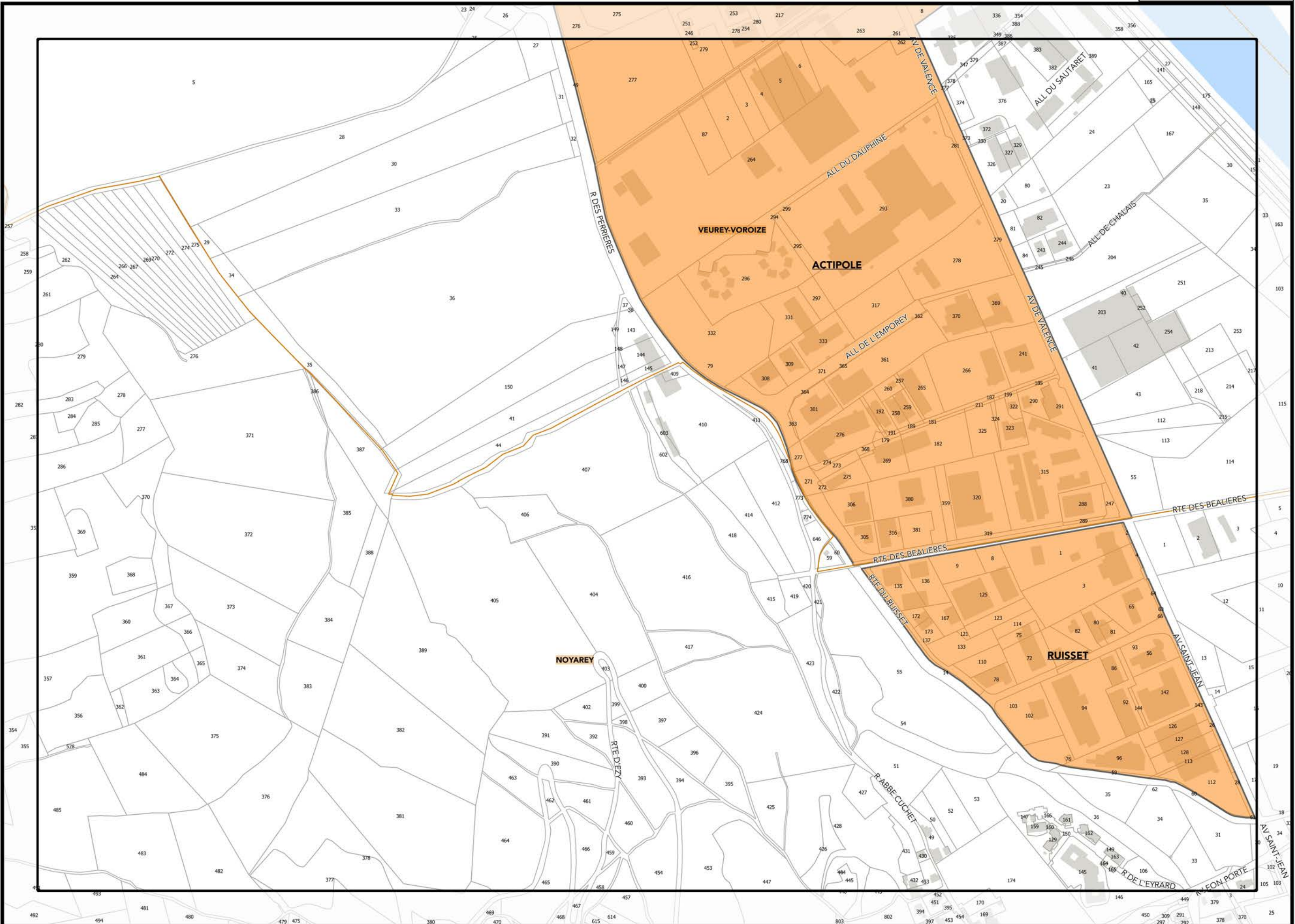
▼ E7 ▼






Légende: se référer aux premières pages de l'atlas

Sources :  
@ DGFIP Cadastre 2016  
@ DREAL Auvergne Rhône-Alpes

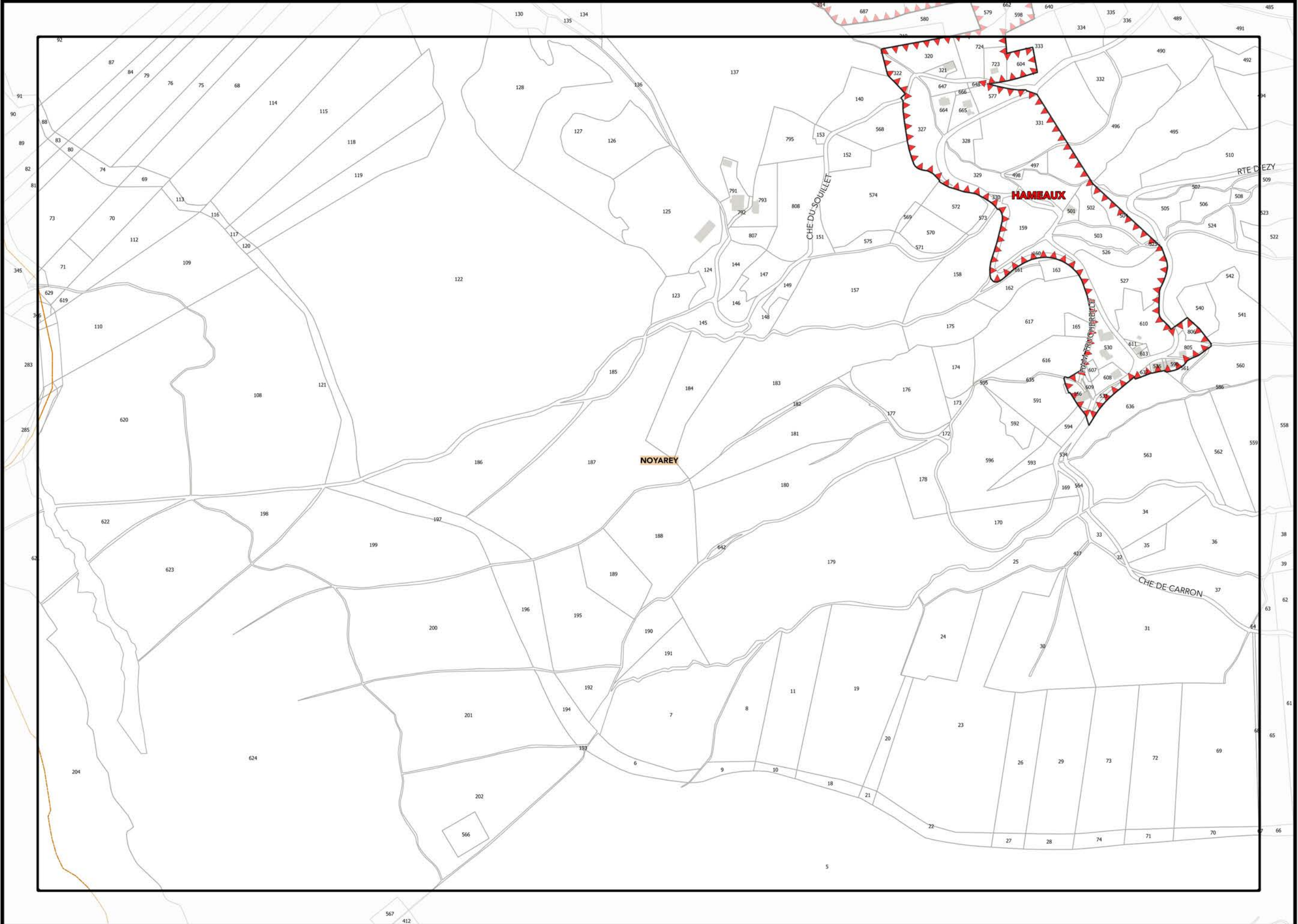


Légende: se référer aux premières pages de l'atlas

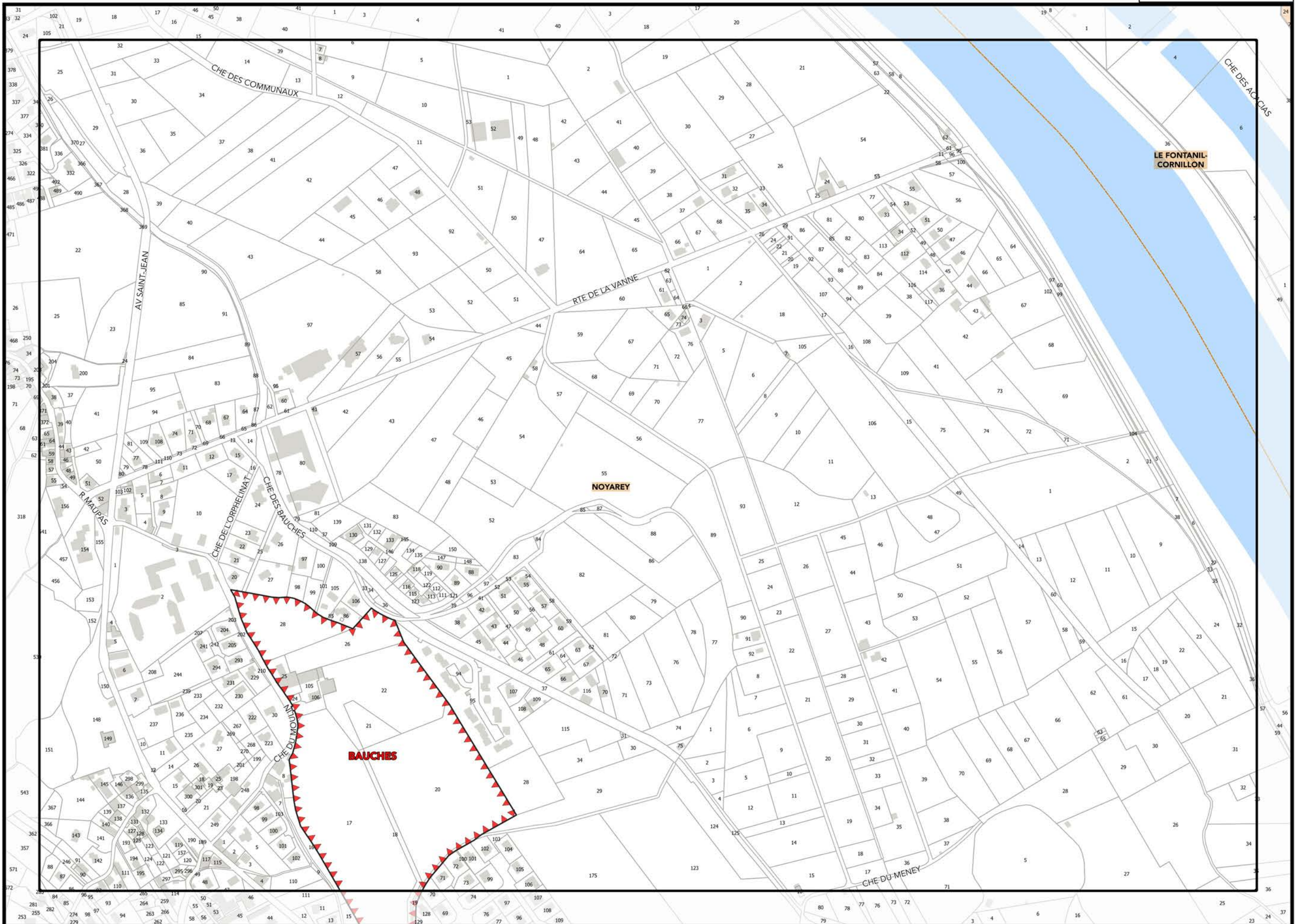
Sources :  
@ DGFIP Cadastre 2016  
@ DREAL Auvergne Rhône-Alpes









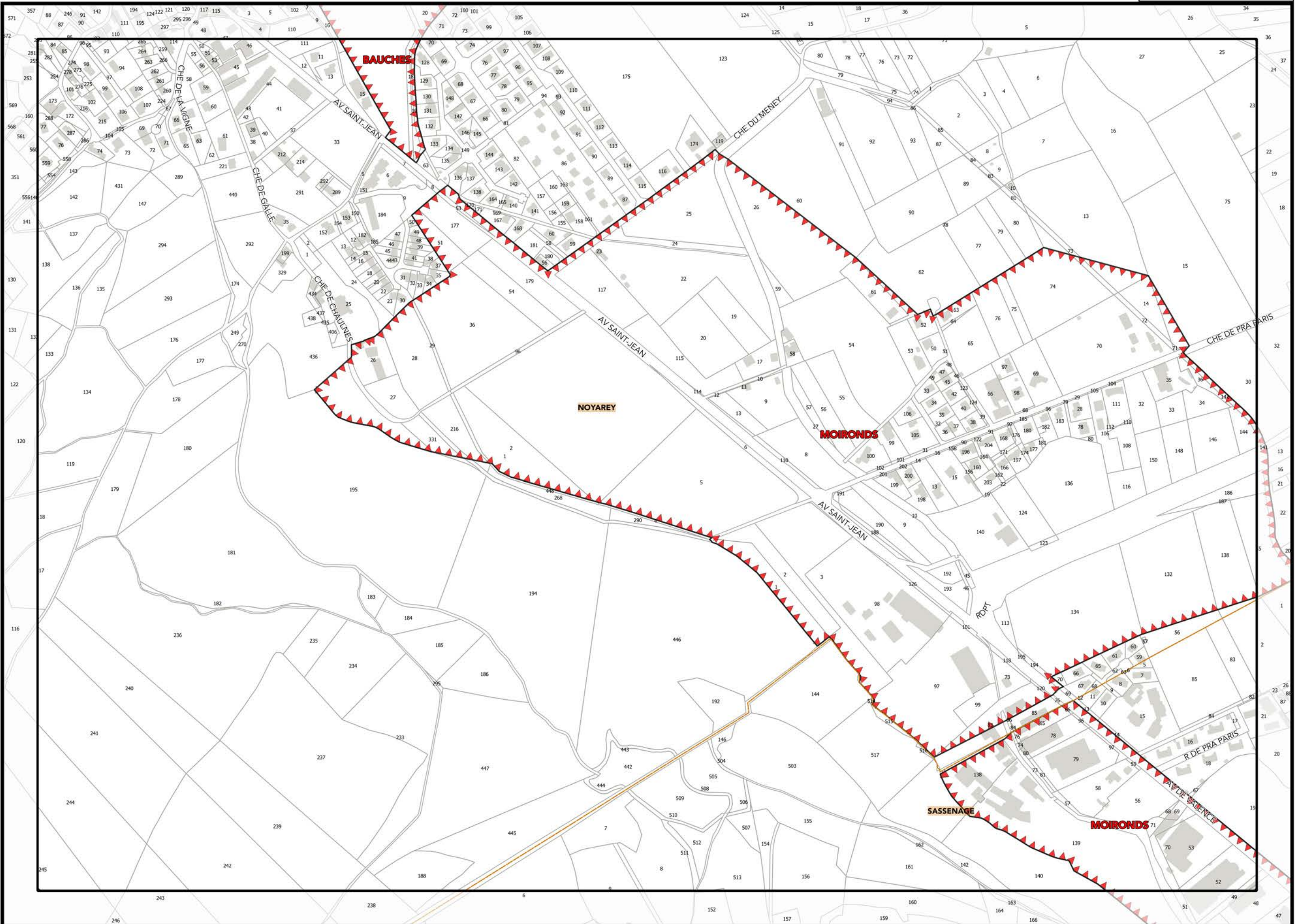


Légende: se référer aux premières pages de l'atlas

Sources :  
@ DGFiP Cadastre 2016  
@ DREAL Auvergne Rhône-Alpes




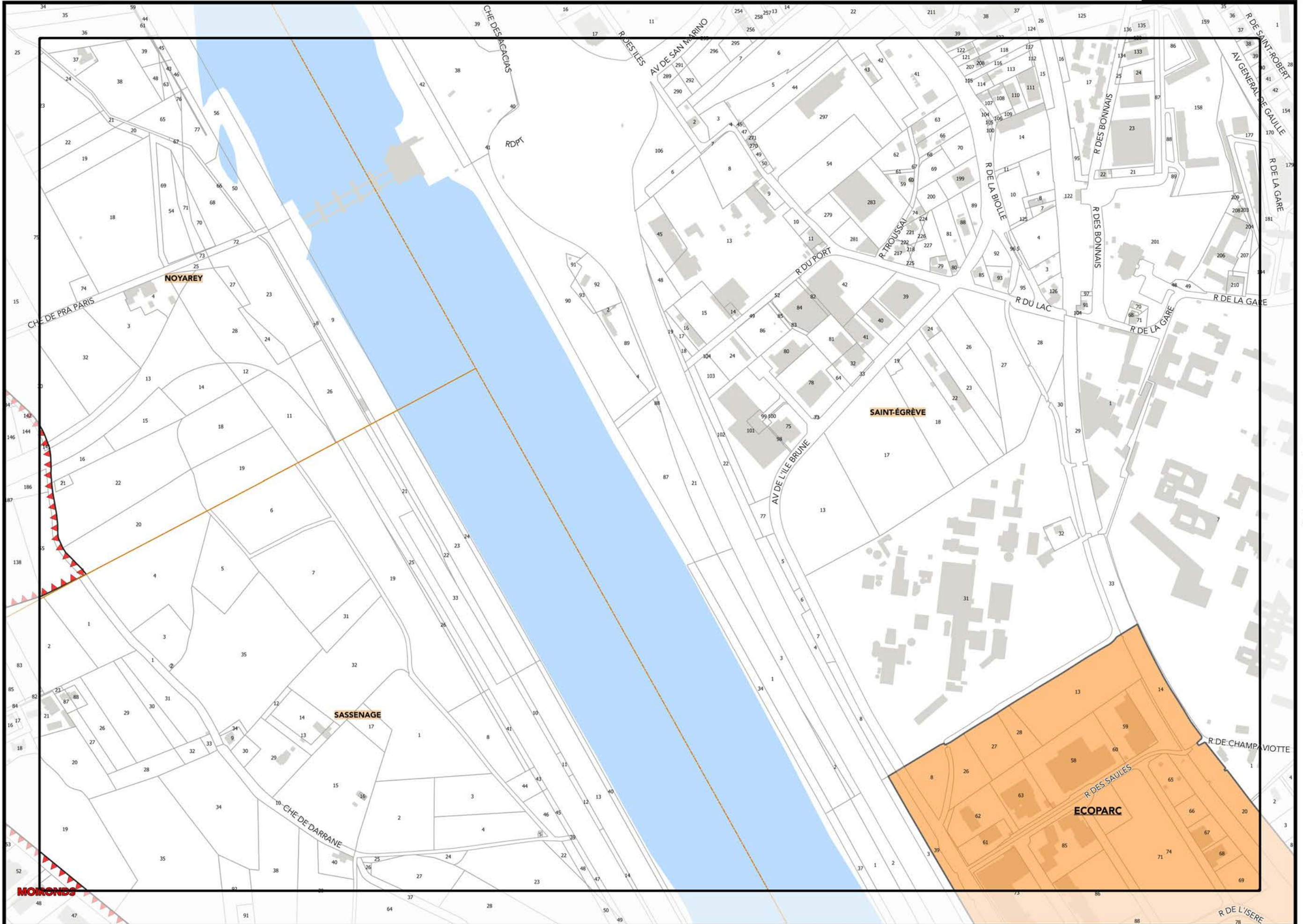




Légende: se référer aux premières pages de l'atlas

Sources :  
@ DGFiP Cadastre 2016  
@ DREAL Auvergne Rhône-Alpes

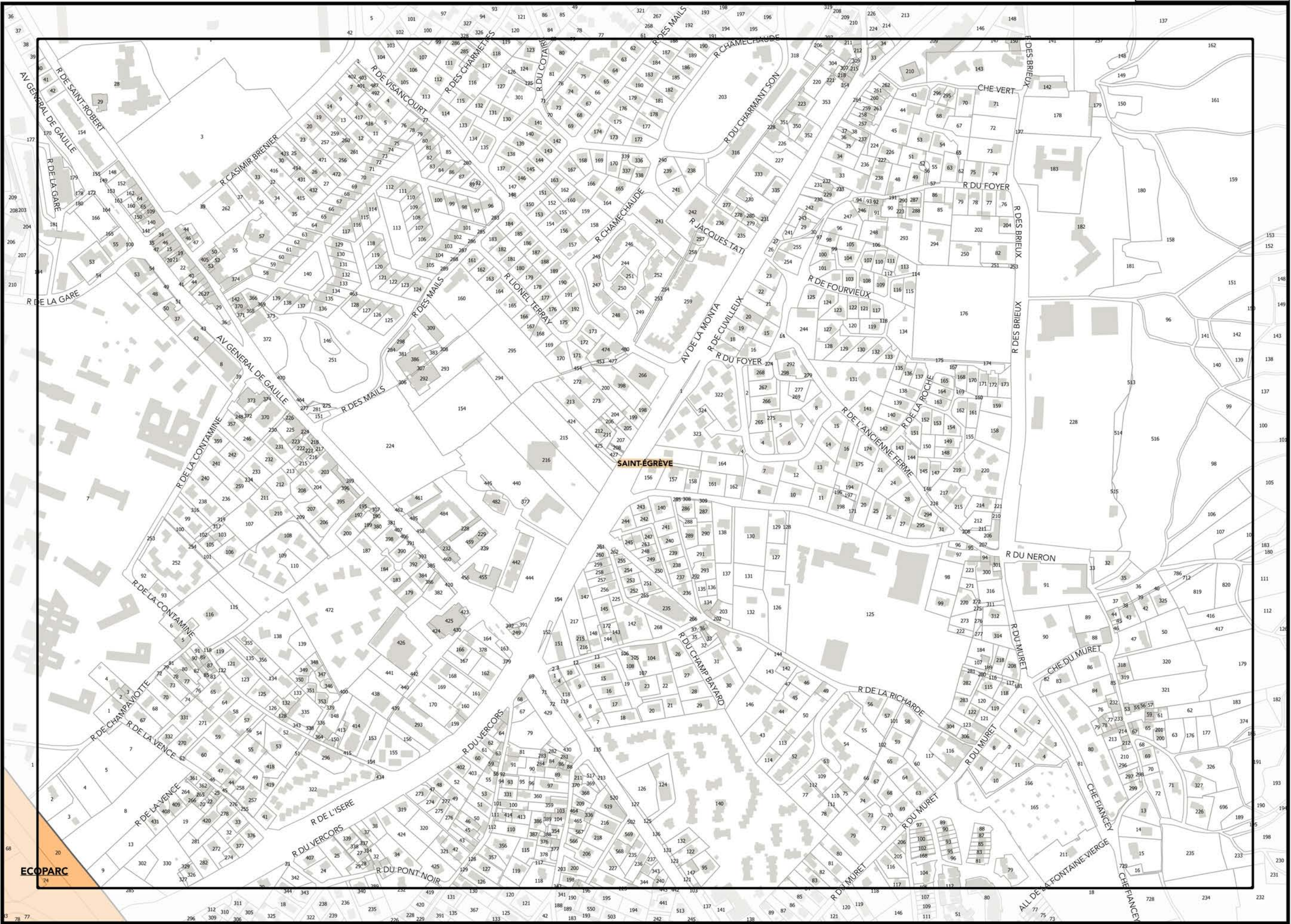




Légende: se référer aux premières pages de l'atlas


Sources :  
@ DGFIP Cadastre 2016  
@ DREAL Auvergne Rhône-Alpes





Légende: se référer aux premières pages de l'atlas

Sources :  
@ DGFiP Cadastre 2016  
@ DREAL Auvergne Rhône-Alpes





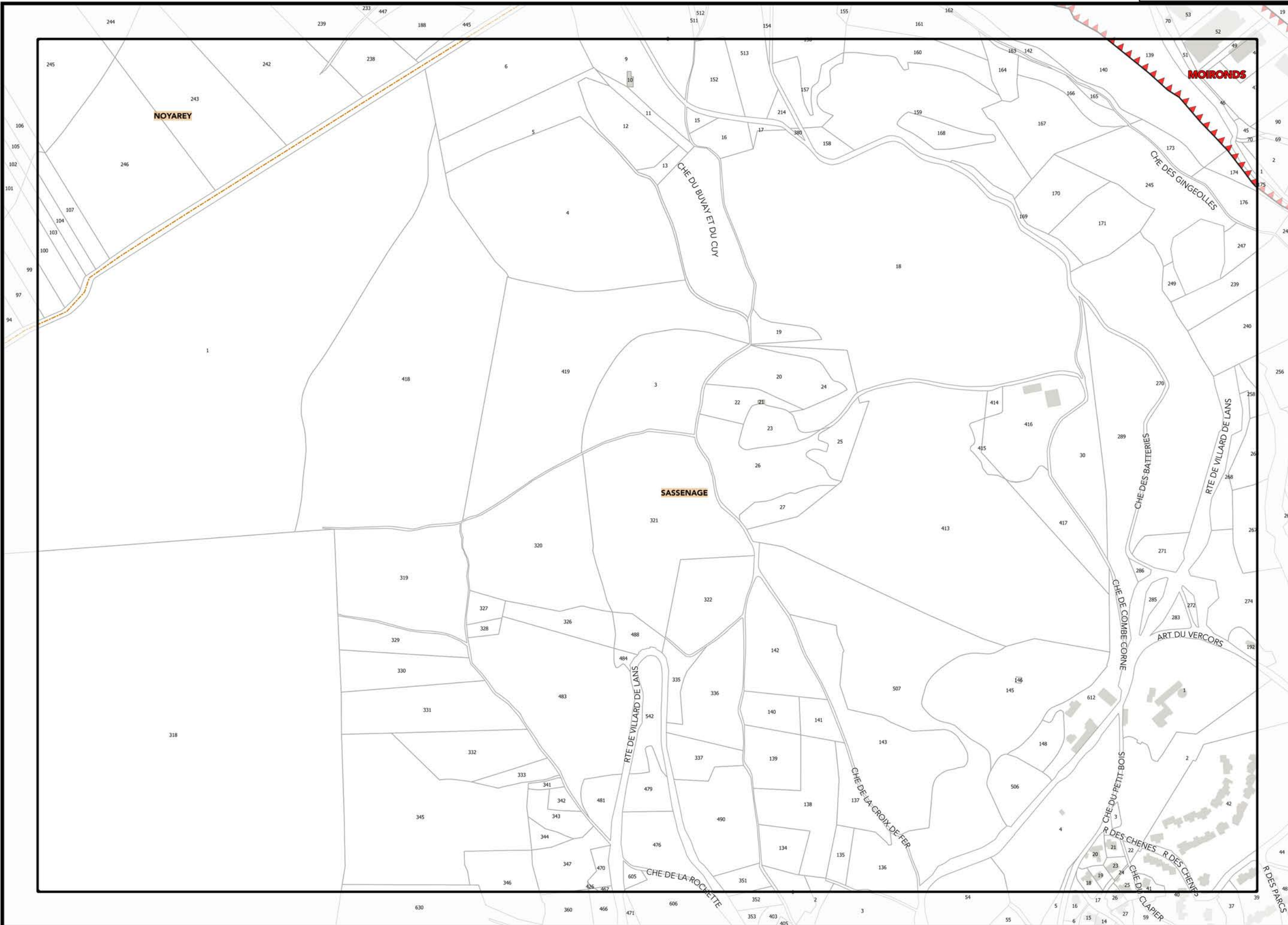
▲ D9 ▲

Planche n° D10



Document approuvé le 20/12/2019  
Mise à jour n°2 du 01/03/2021

▲ C10 ▲




▲ E10 ▲

ANNEXES 6\_B ATLAS DE L'AMÉNAGEMENT ET DE LA FISCALITÉ

Légende: se référer aux premières pages de l'atlas

Sources :  
© DGFIP Cadastre 2016  
© DREAL Auvergne Rhône-Alpes

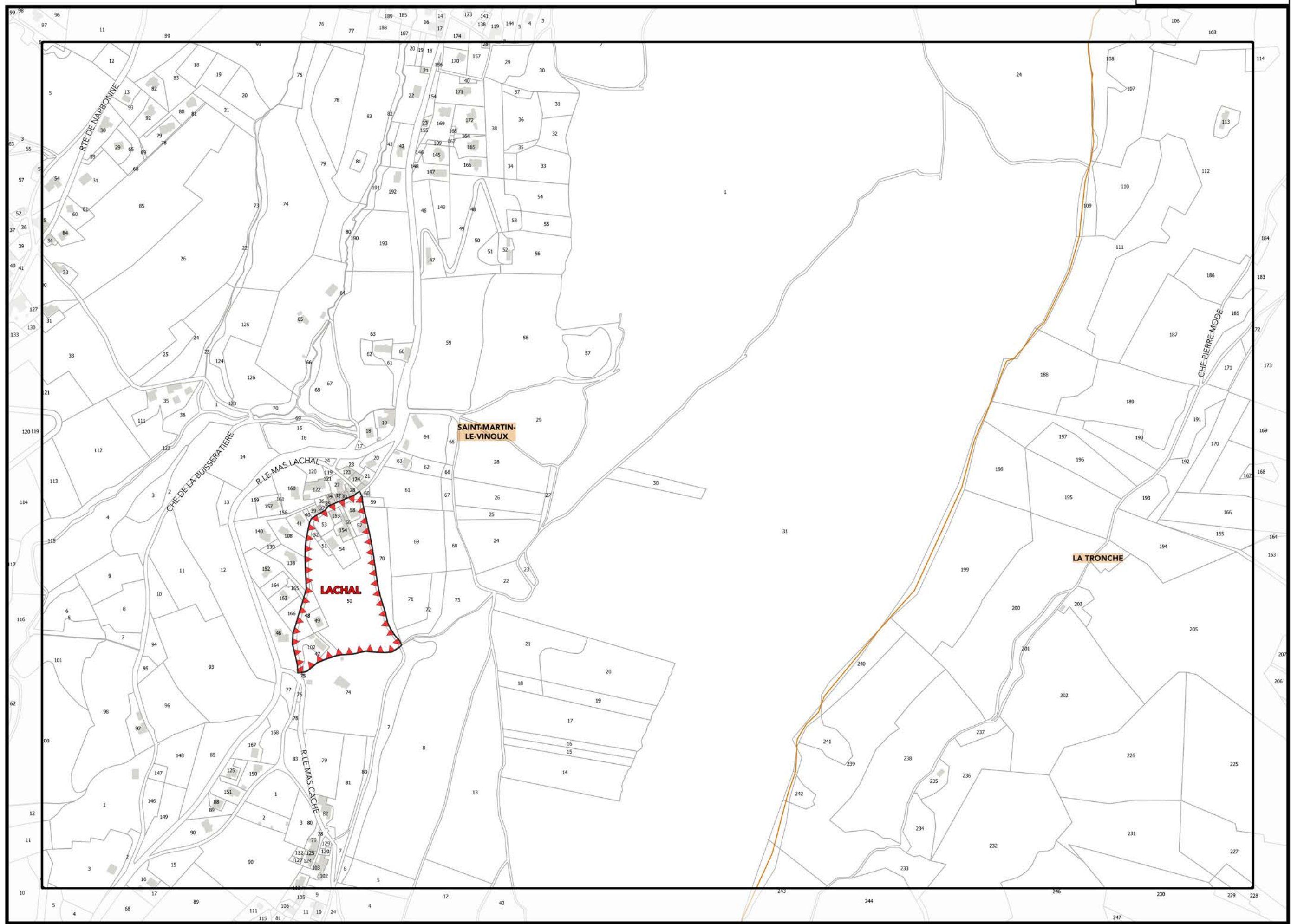
▼ D11 ▼












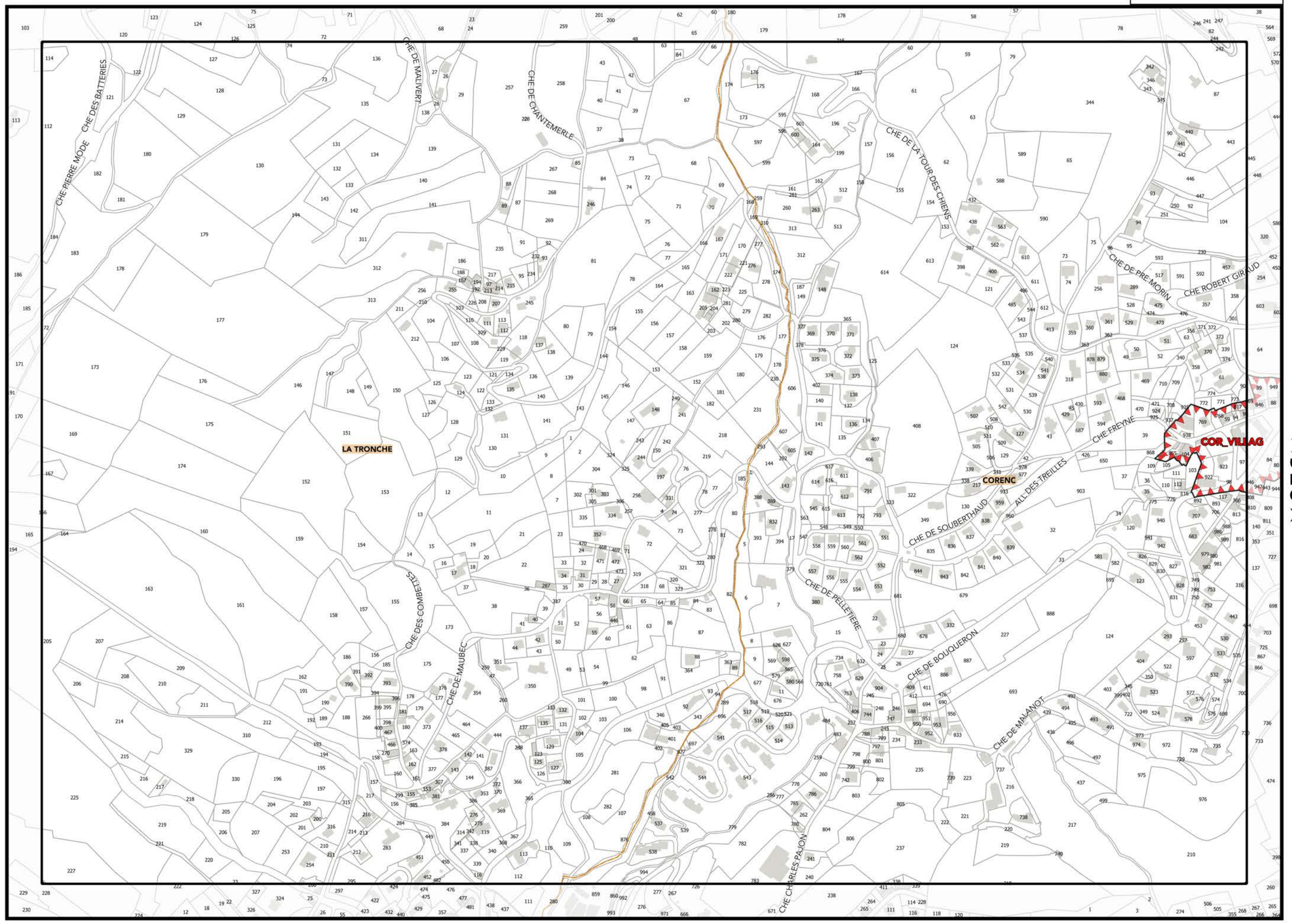
Légende: se référer aux premières pages de l'atlas

Sources :  
@ DGFIP Cadastre 2016  
@ DREAL Auvergne Rhône-Alpes




▲H10▲

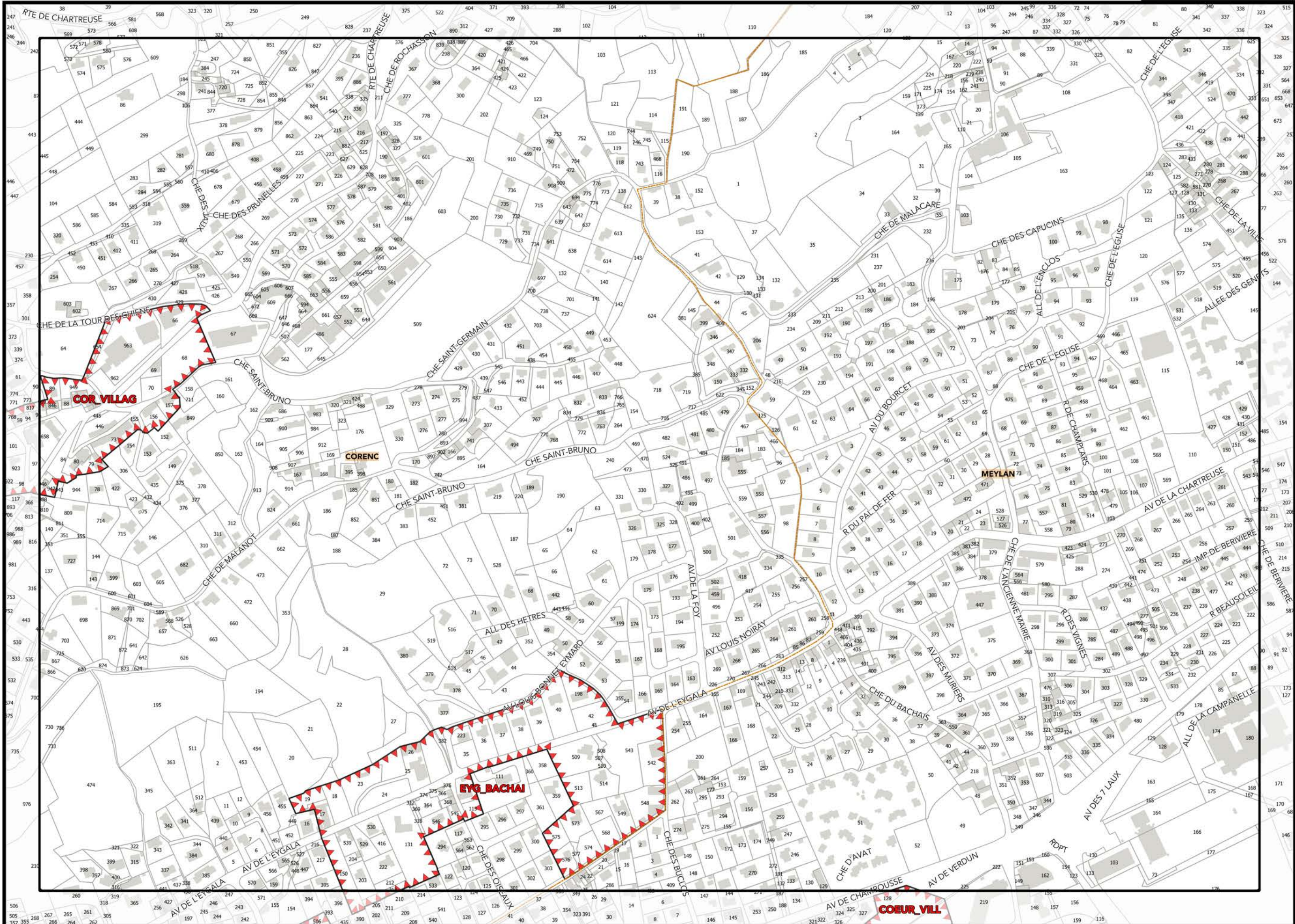
▼O11▼



Légende: se référer aux premières pages de l'atlas

Sources :  
@ DGFiP Cadastre 2016  
@ DREAL Auvergne Rhône-Alpes





▲ I10 ▲

▼ K10 ▼

Document approuvé le 20/12/2019  
Mise à jour n°2 du 01/03/2021

ANNEXES 6\_B ATLAS DE L'AMÉNAGEMENT ET DE LA FISCALITÉ



Légende: se référer aux premières pages de l'atlas

Sources :  
@ DGFiP Cadastre 2016  
@ DREAL Auvergne Rhône-Alpes

0 75 150 m




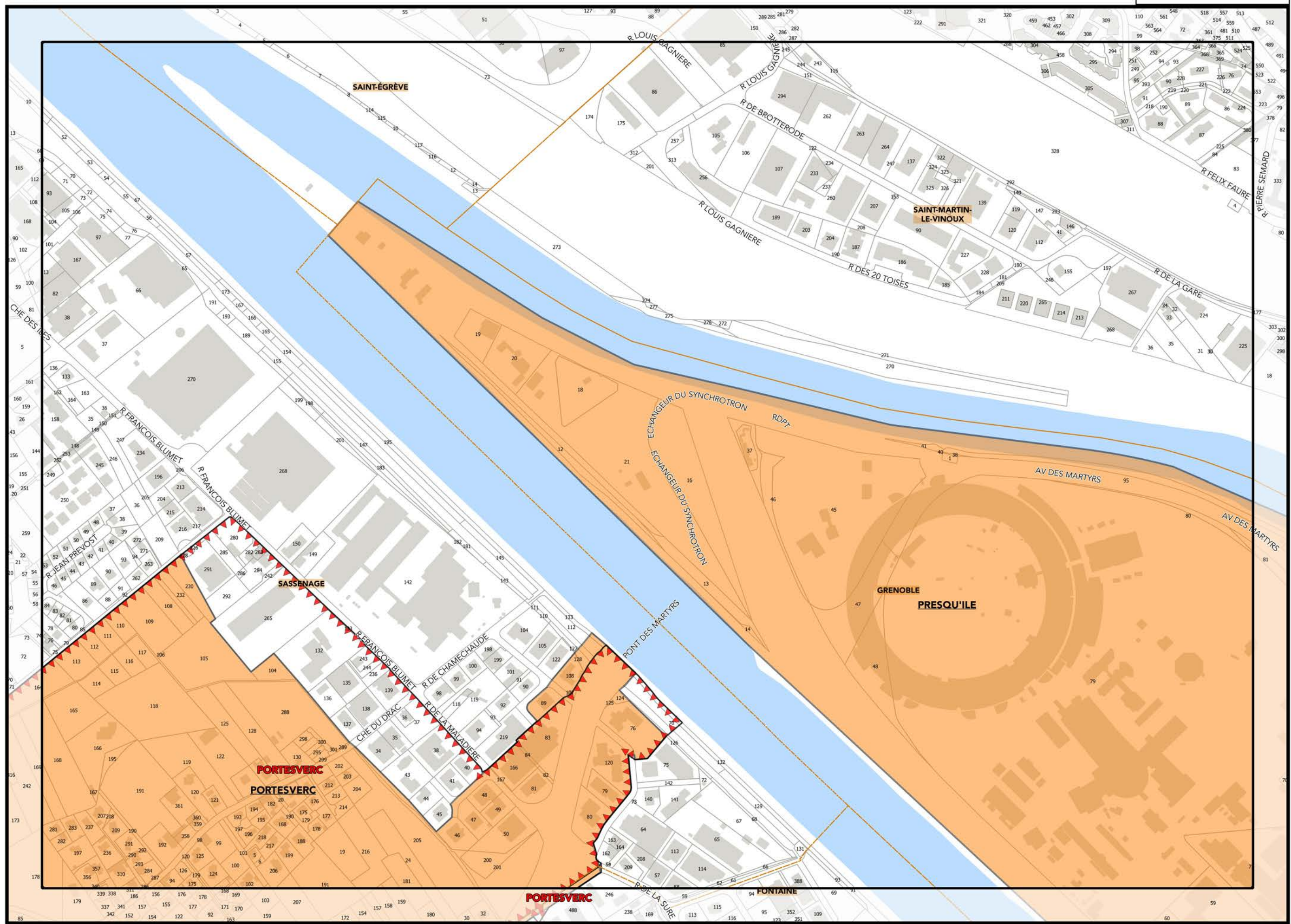


▲ D11 ▲

Légende: se référer aux premières pages de l'atlas


Sources :  
@ DGFiP Cadastre 2016  
@ DREAL Auvergne Rhône-Alpes

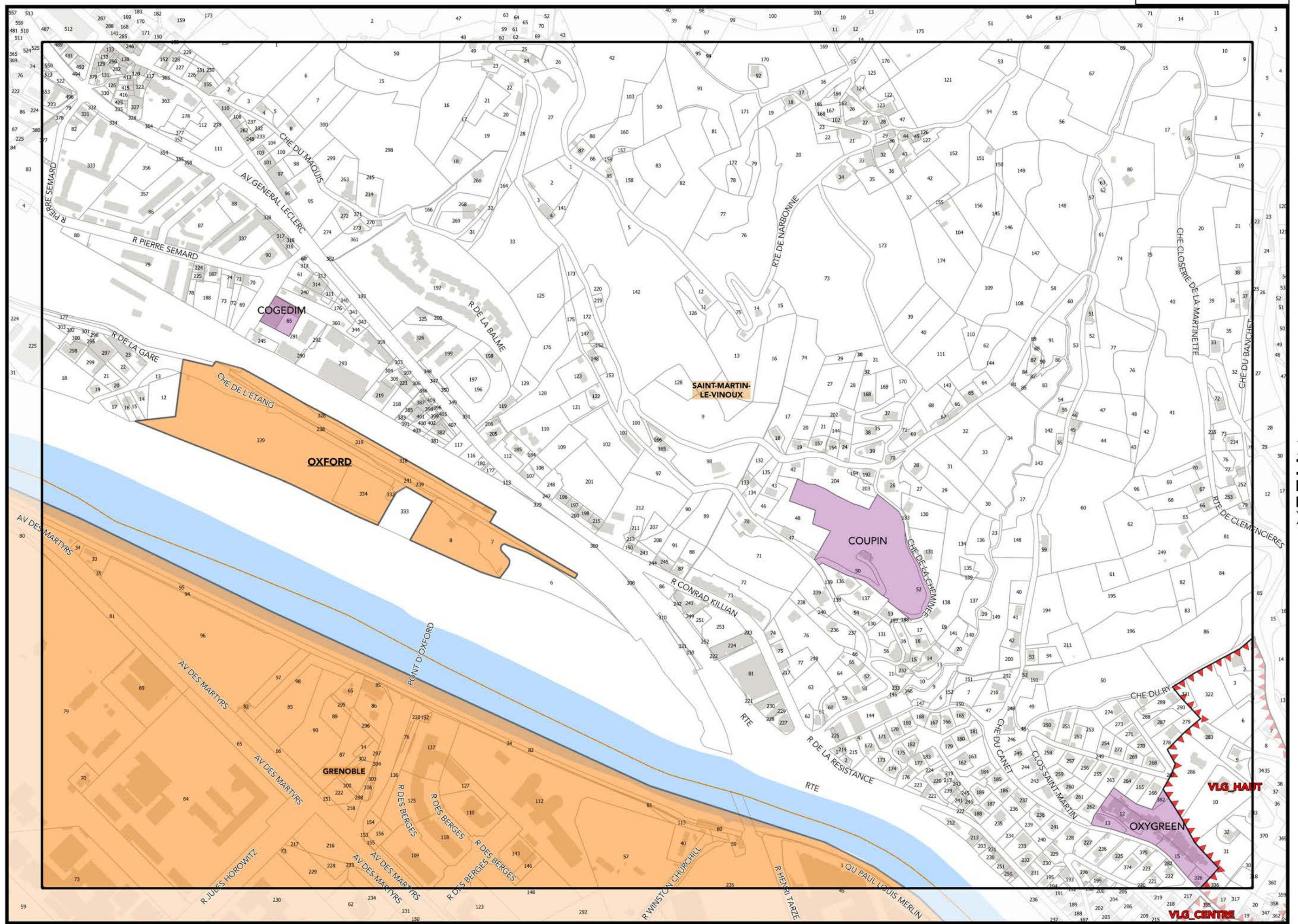




Légende: se référer aux premières pages de l'atlas

Sources :  
@ DGFIP Cadastre 2016  
@ DREAL Auvergne Rhône-Alpes



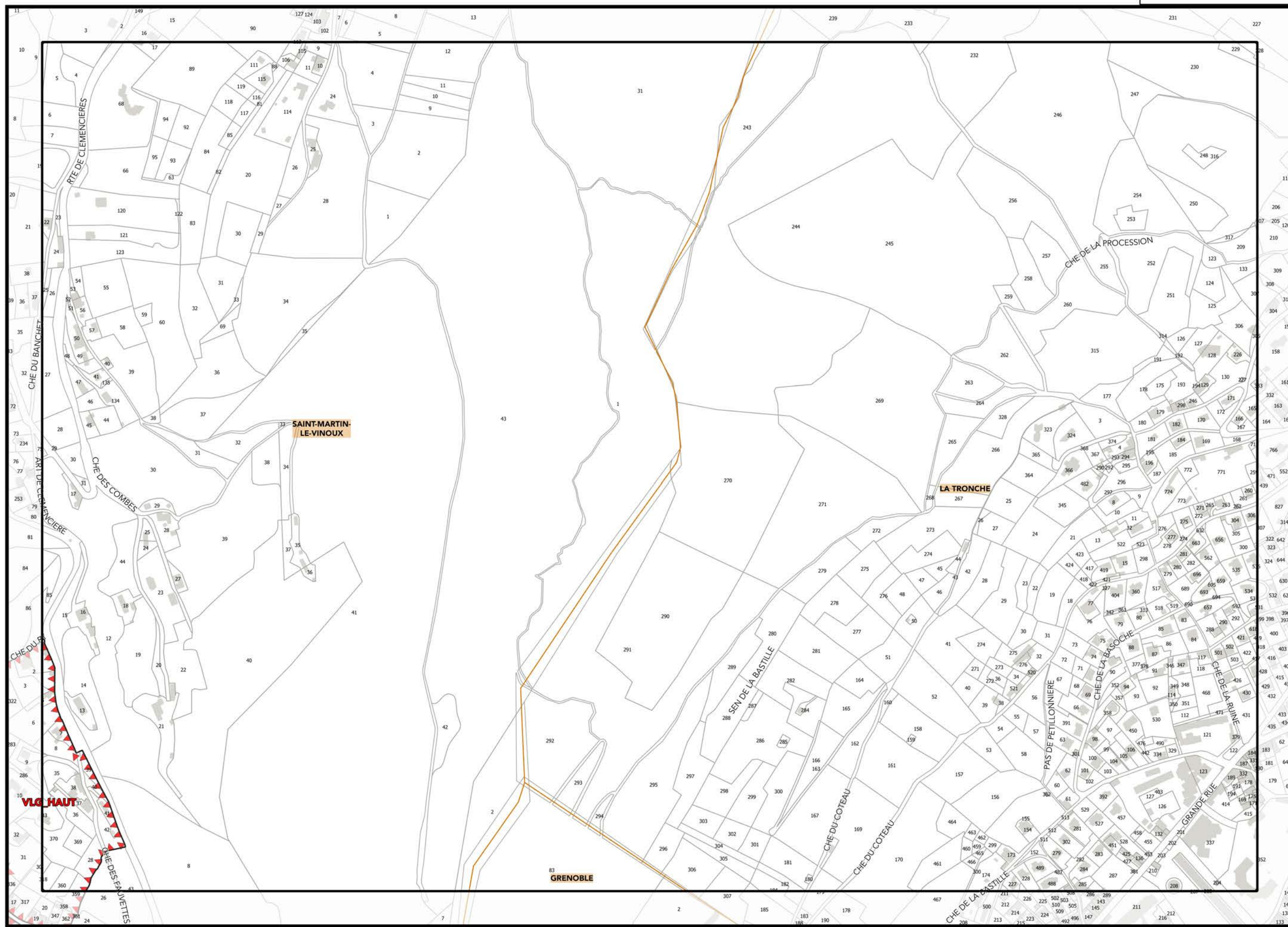


Légende: se référer aux premières pages de l'atlas

Sources :  
@ DGFiP Cadastre 2016  
@ DREAL Auvergne Rhône-Alpes


AG11A

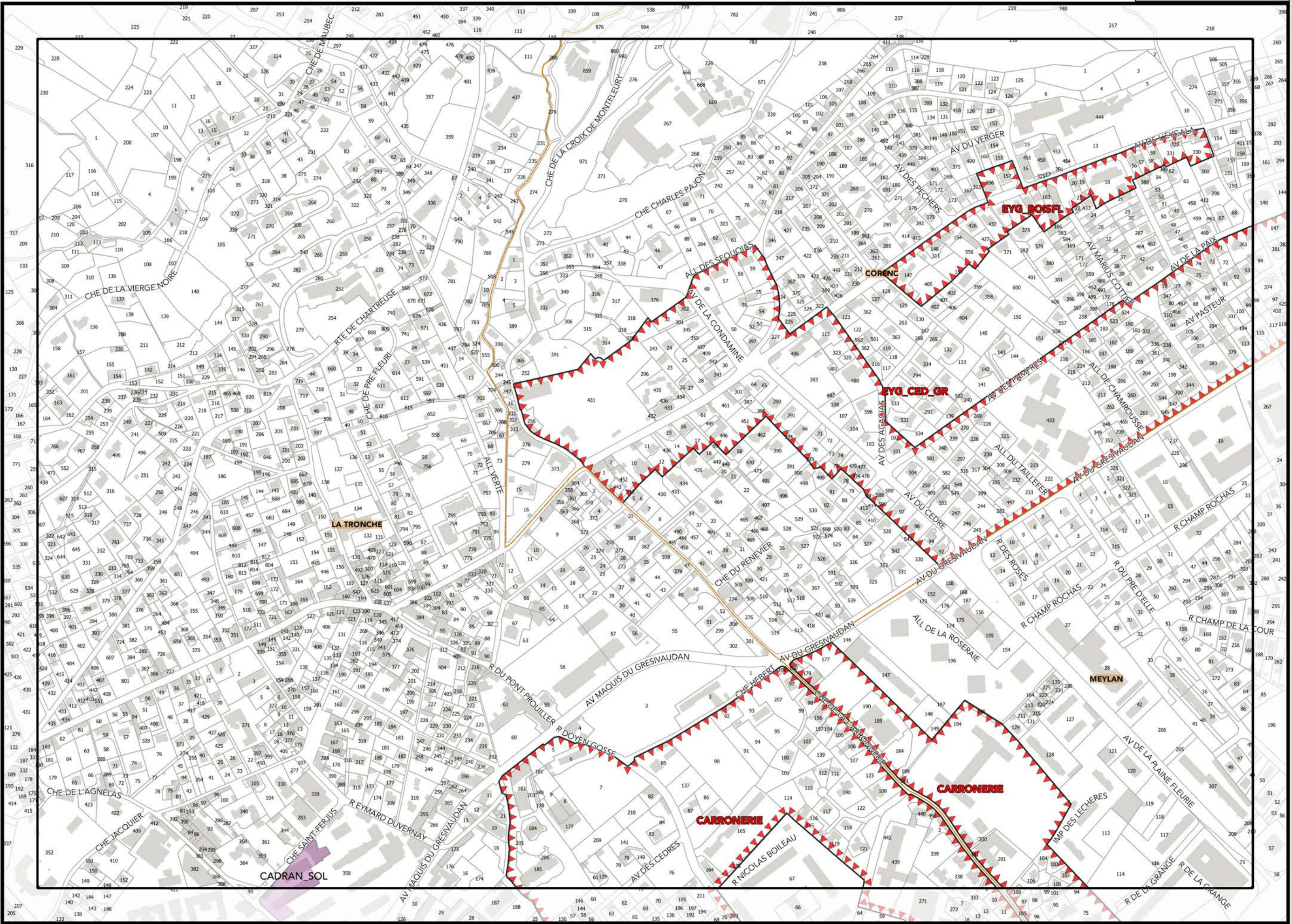
III



Légende: se référer aux premières pages de l'atlas


Sources :  
@ DGFIP Cadastre 2016  
@ DREAL Auvergne Rhône-Alpes





Légende: se référer aux premières pages de l'atlas

Sources :  
@ DGFiP Cadastre 2016  
@ DREAL Auvergne Rhône-Alpes



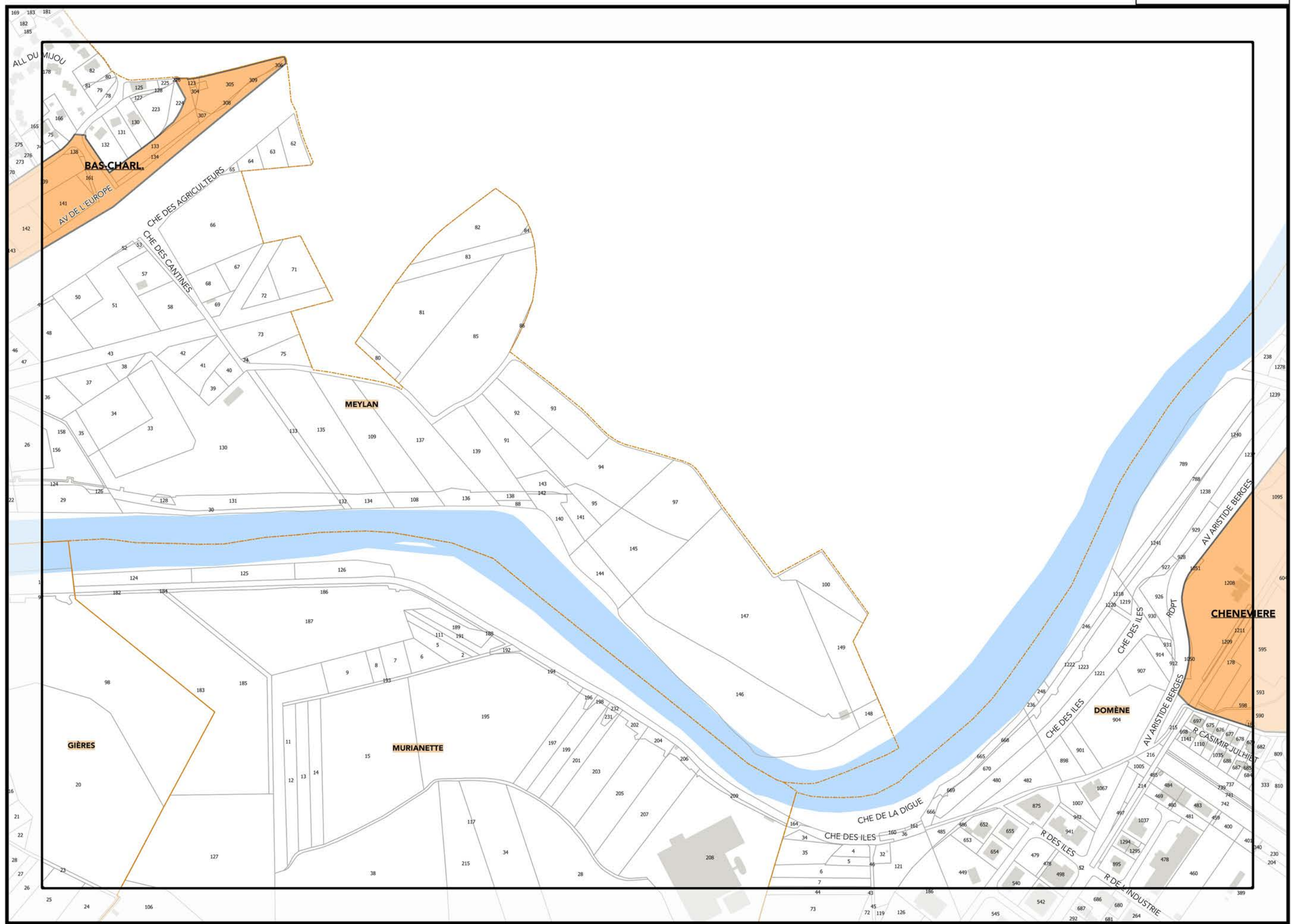







▲ K11 ▲

▼ J12 ▼



Légende: se référer aux premières pages de l'atlas

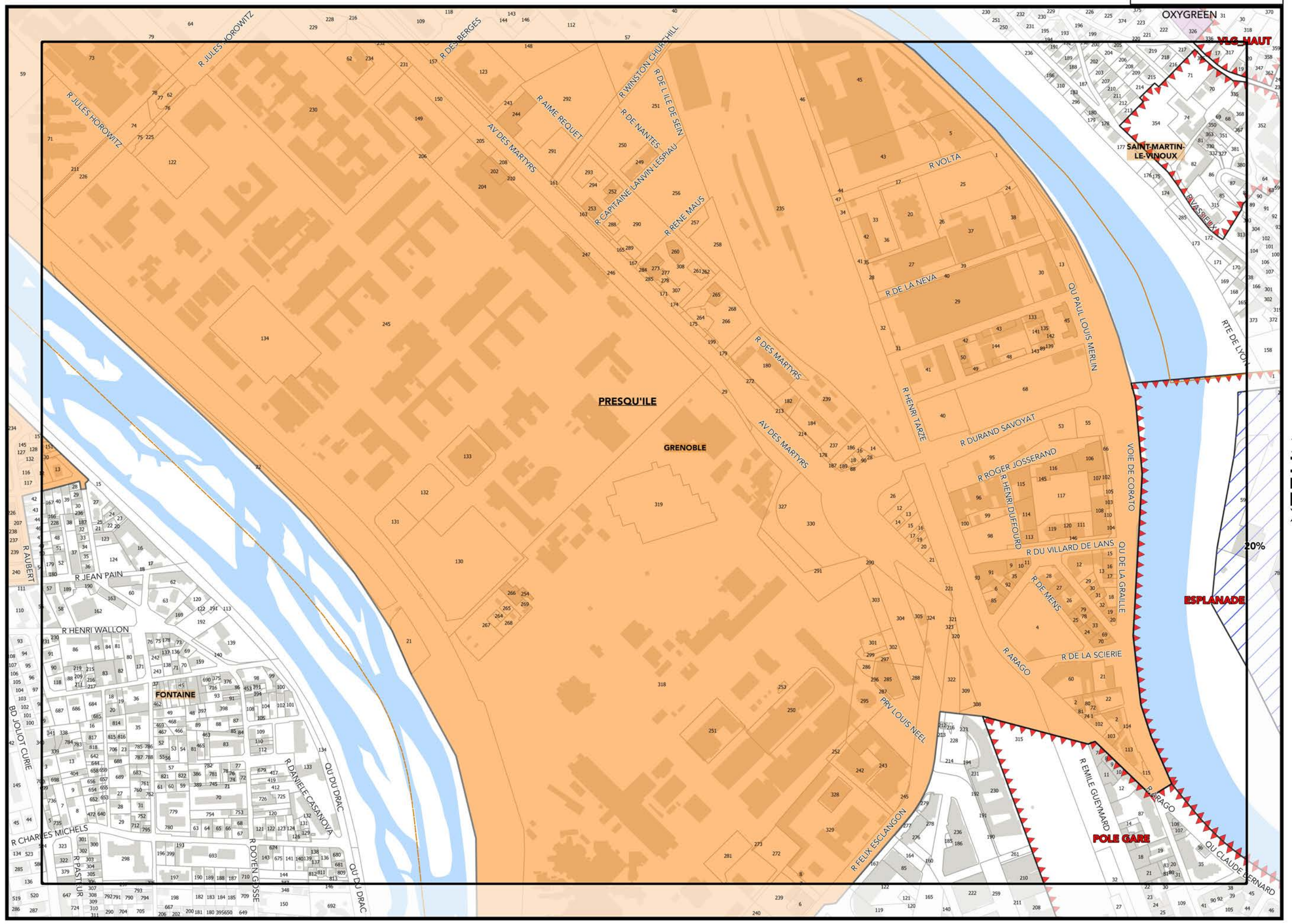
Sources :  
© DGFIP Cadastre 2016  
© DREAL Auvergne Rhône-Alpes





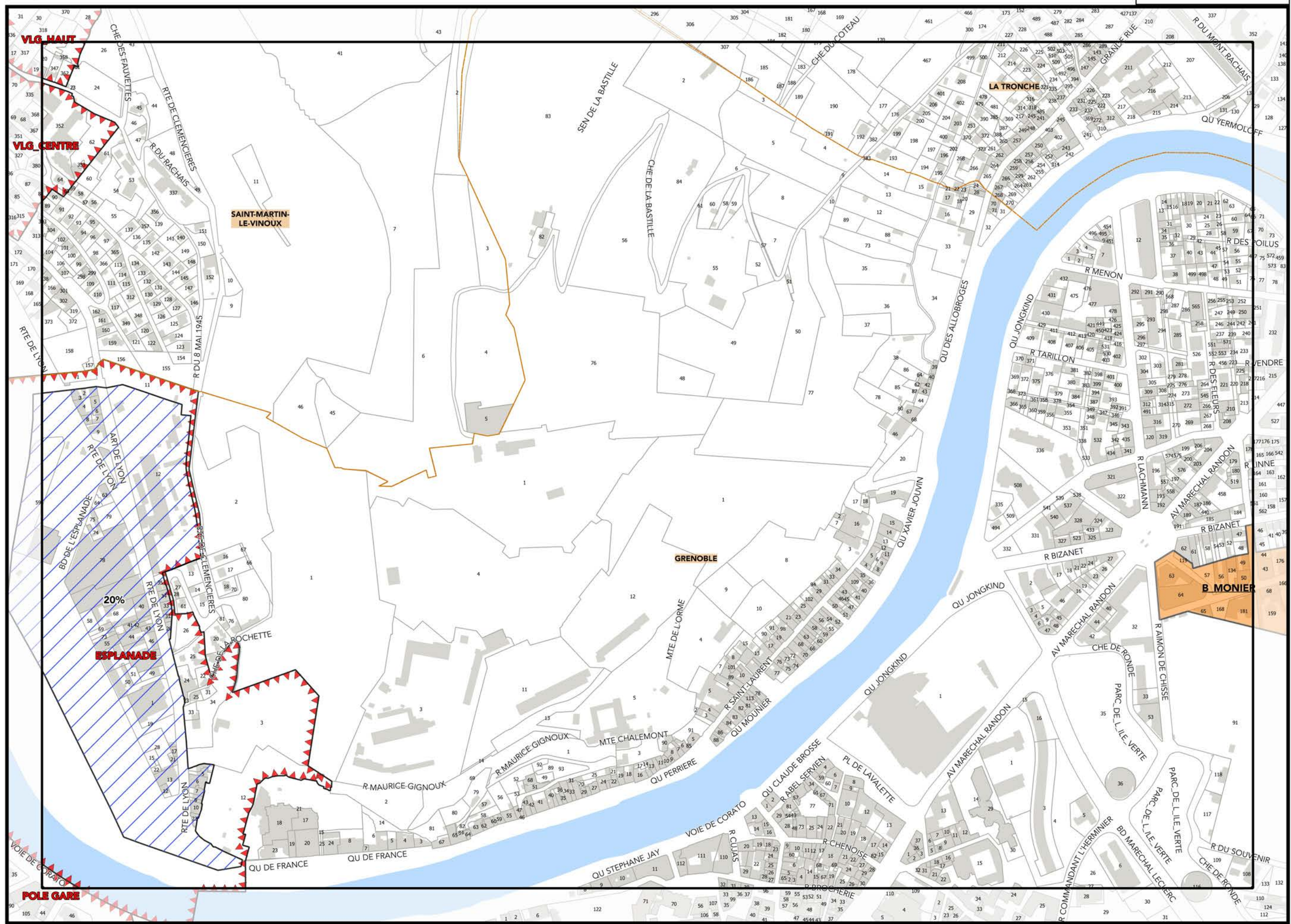






Légende: se référer aux premières pages de l'atlas

Sources :  
@ DGFIP Cadastre 2016  
@ DREAL Auvergne Rhône-Alpes




AG12A

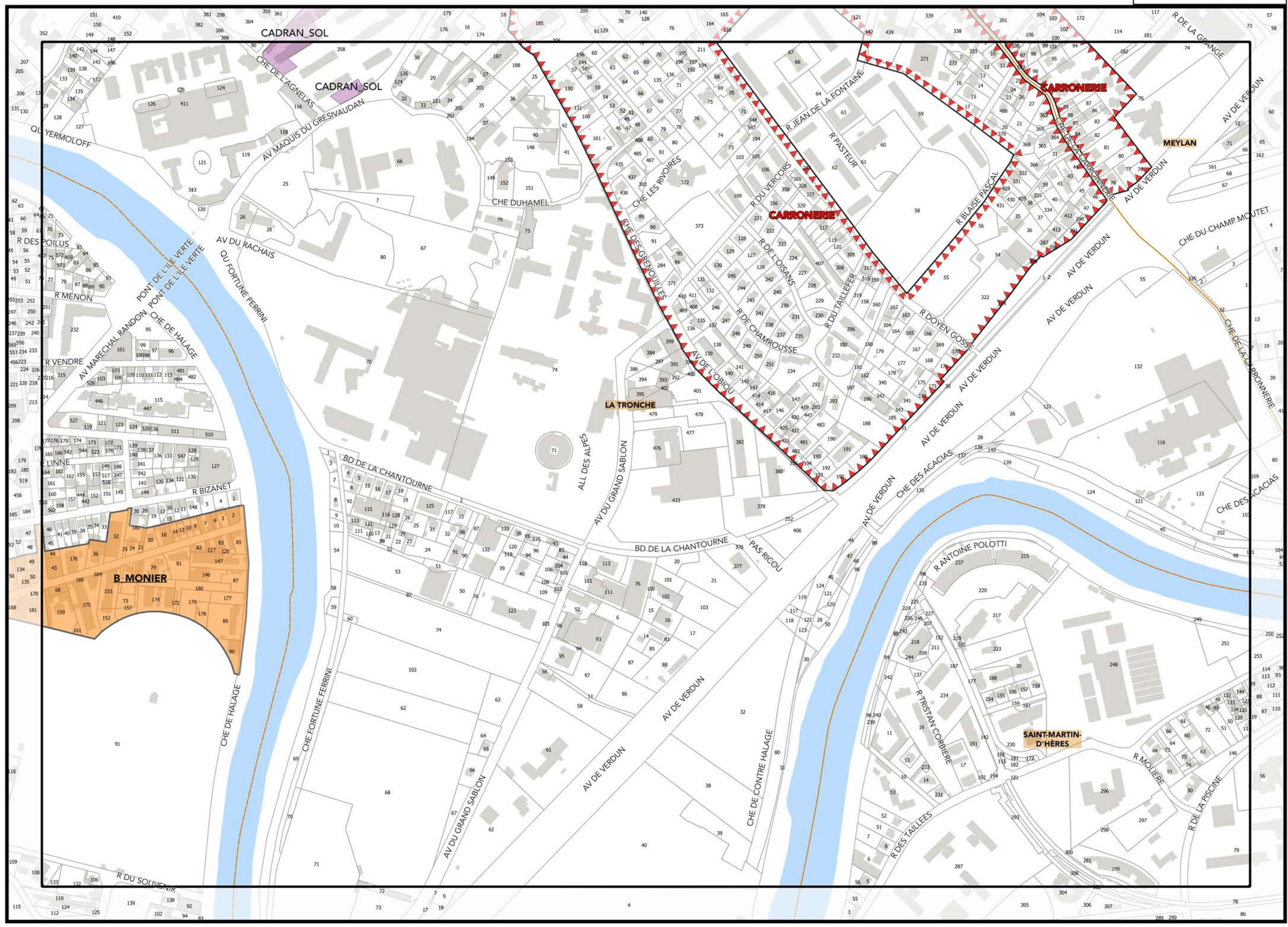
AG12B

Légende: se référer aux premières pages de l'atlas

Sources :  
@ DGFiP Cadastre 2016  
@ DREAL Auvergne Rhône-Alpes






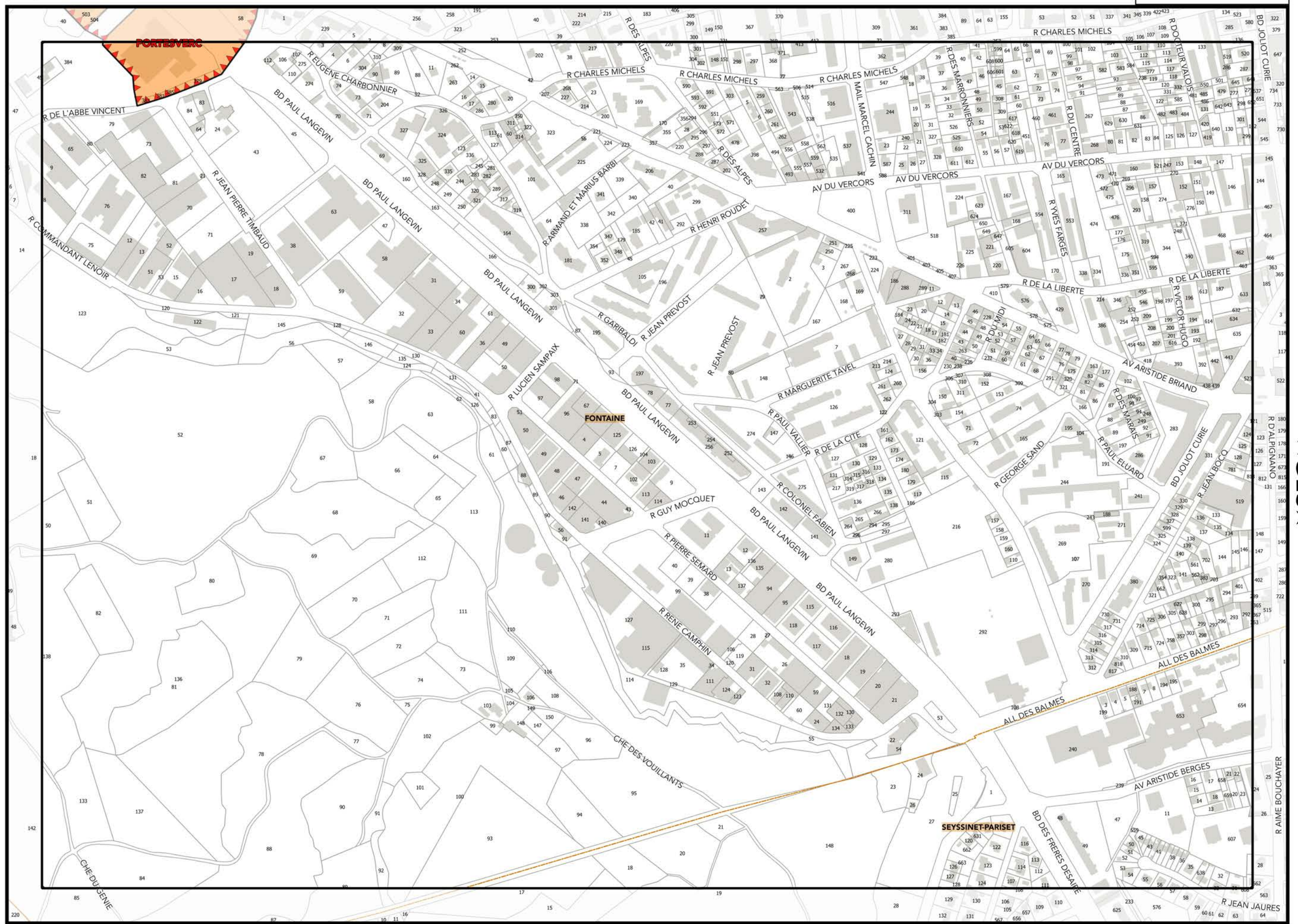


Légende: se référer aux premières pages de l'atlas

Sources :  
@ DGFIP Cadastre 2016  
@ DREAL Auvergne Rhône-Alpes

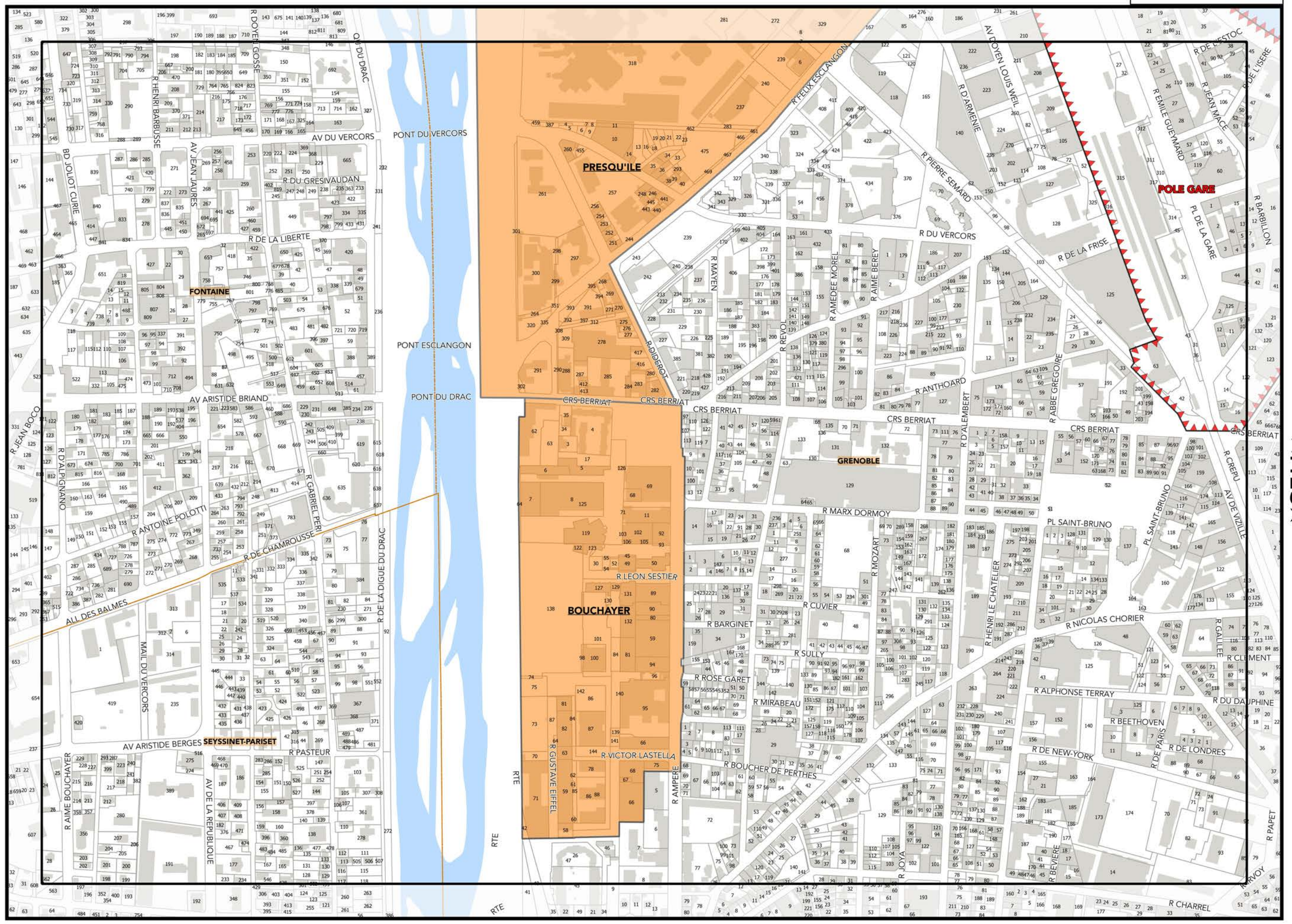


▲K12▲



Légende: se référer aux premières pages de l'atlas


Sources :  
 @ DGFiP Cadastre 2016  
 @ DREAL Auvergne Rhône-Alpes



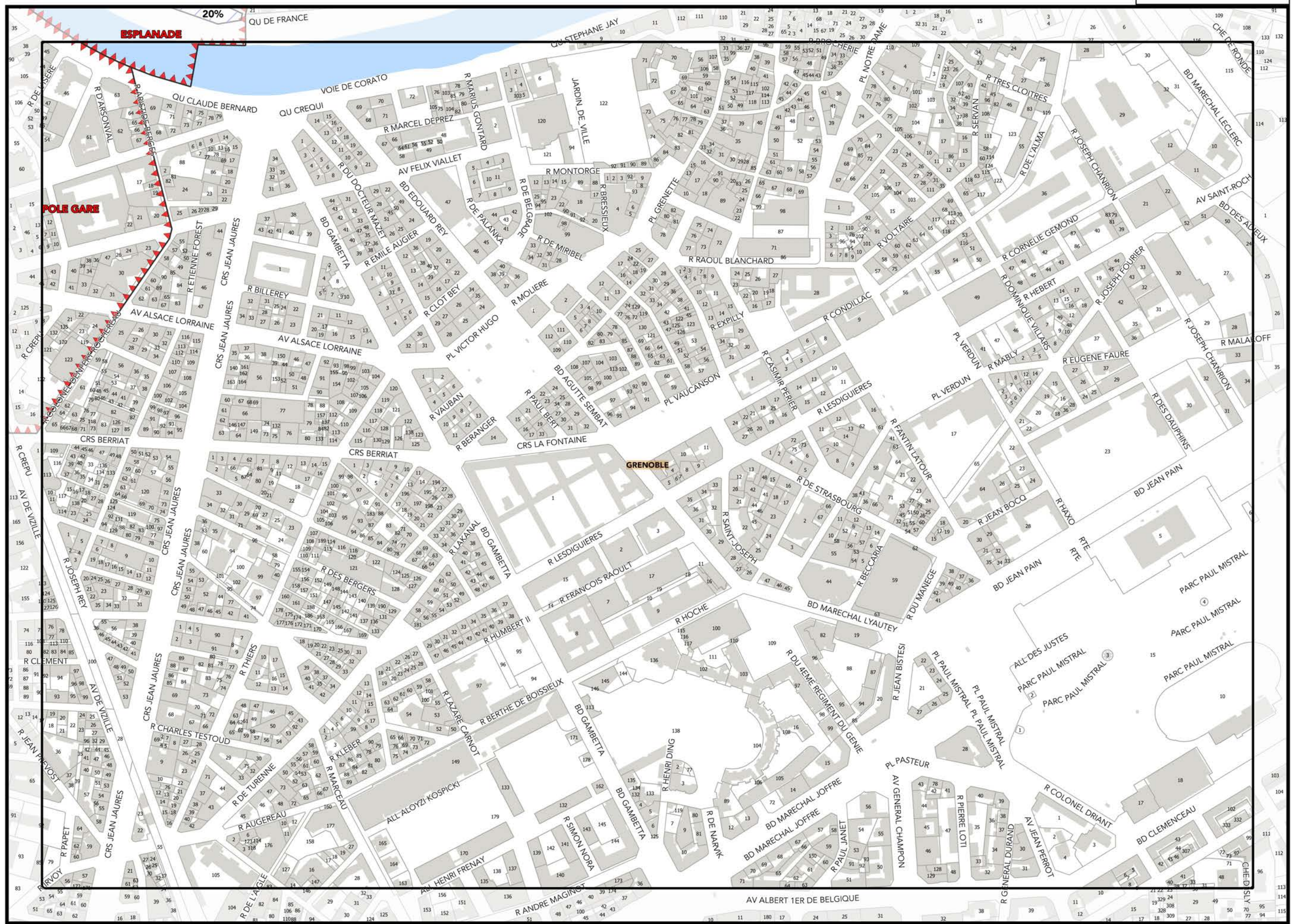
▲F13▲

▼V13H▼

Sources :  
@ DGFiP Cadastre 2016  
@ DREAL Auvergne Rhône-Alpes




Légende: se référer aux premières pages de l'atlas

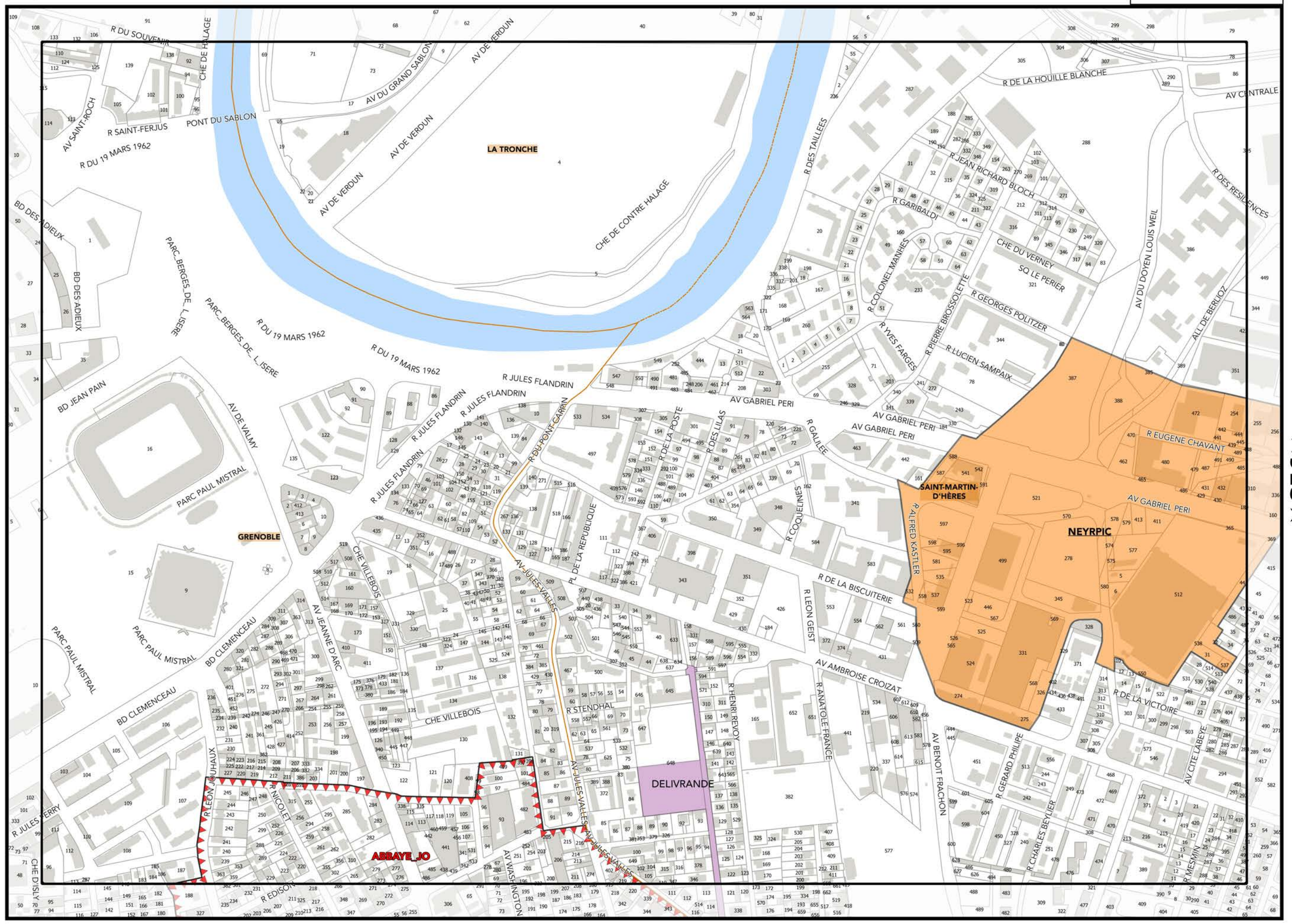


AG13

Légende: se référer aux premières pages de l'atlas


Sources :  
© DGFIP Cadastre 2016  
© DREAL Auvergne Rhône-Alpes

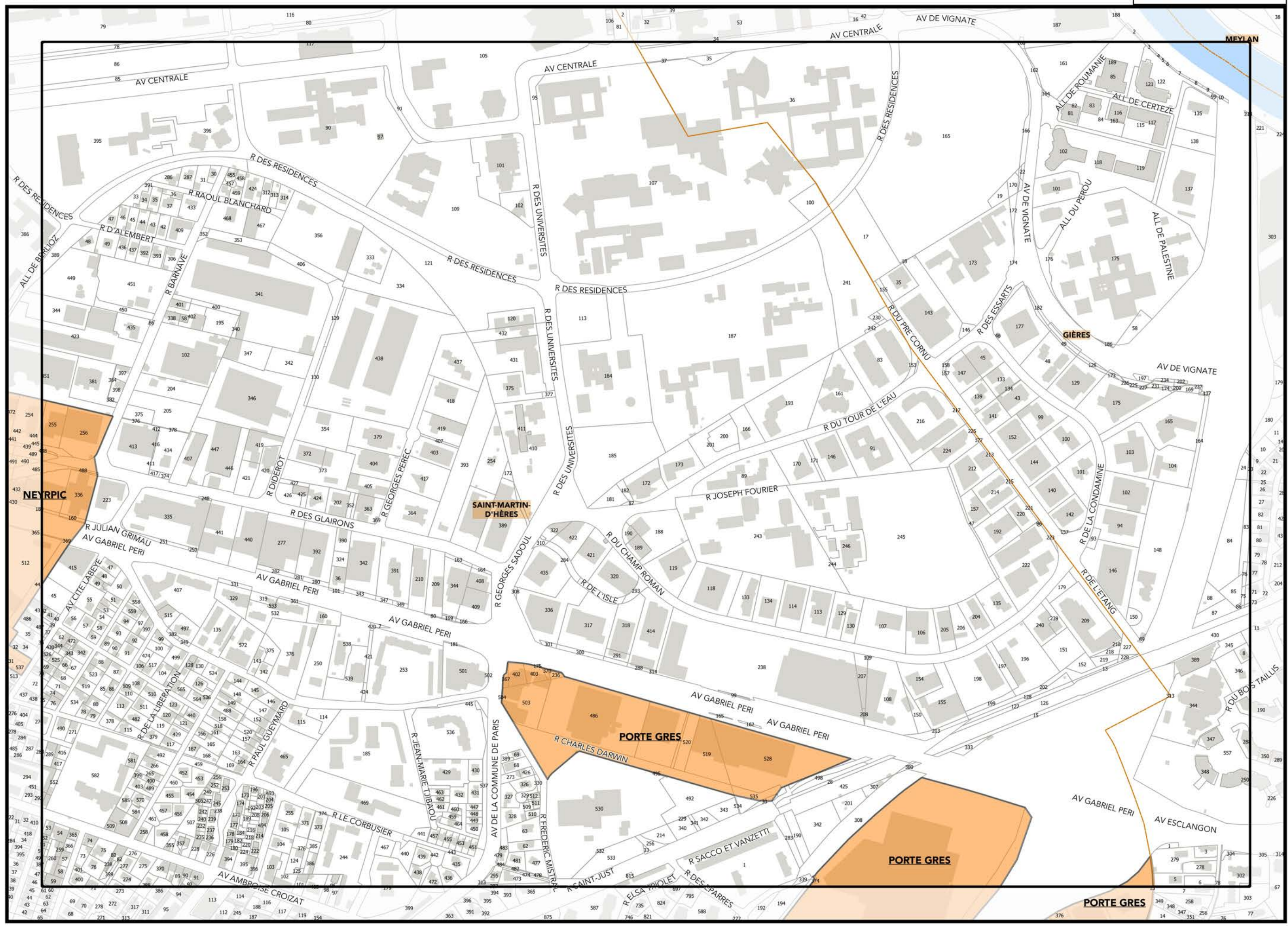




Légende: se référer aux premières pages de l'atlas


Sources :  
@ DGFiP Cadastre 2016  
@ DREAL Auvergne Rhône-Alpes





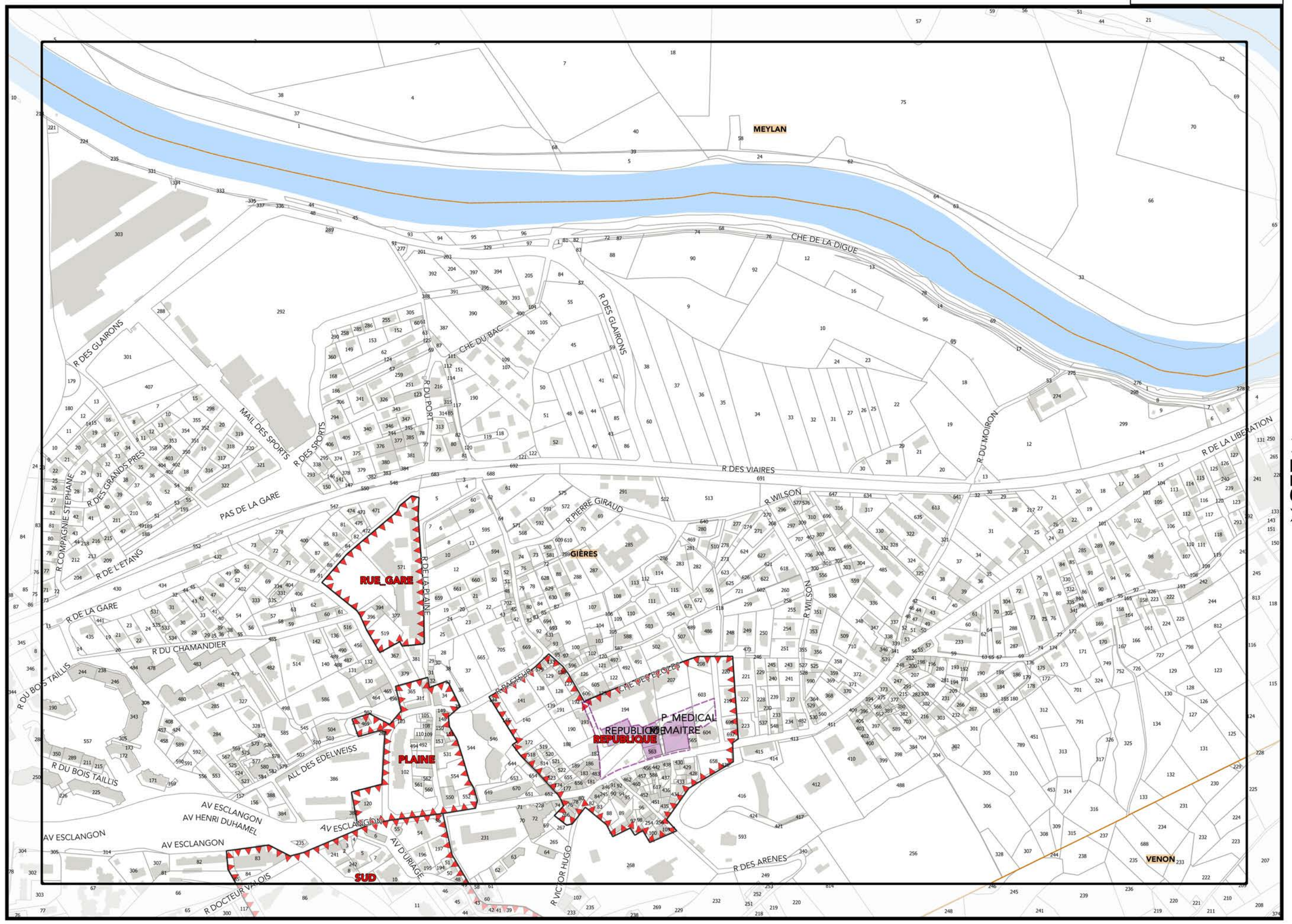
Légende: se référer aux premières pages de l'atlas

Sources :  
© DGFiP Cadastre 2016  
© DREAL Auvergne Rhône-Alpes






Document approuvé le 20/12/2019  
Mise à jour n°2 du 01/03/2021

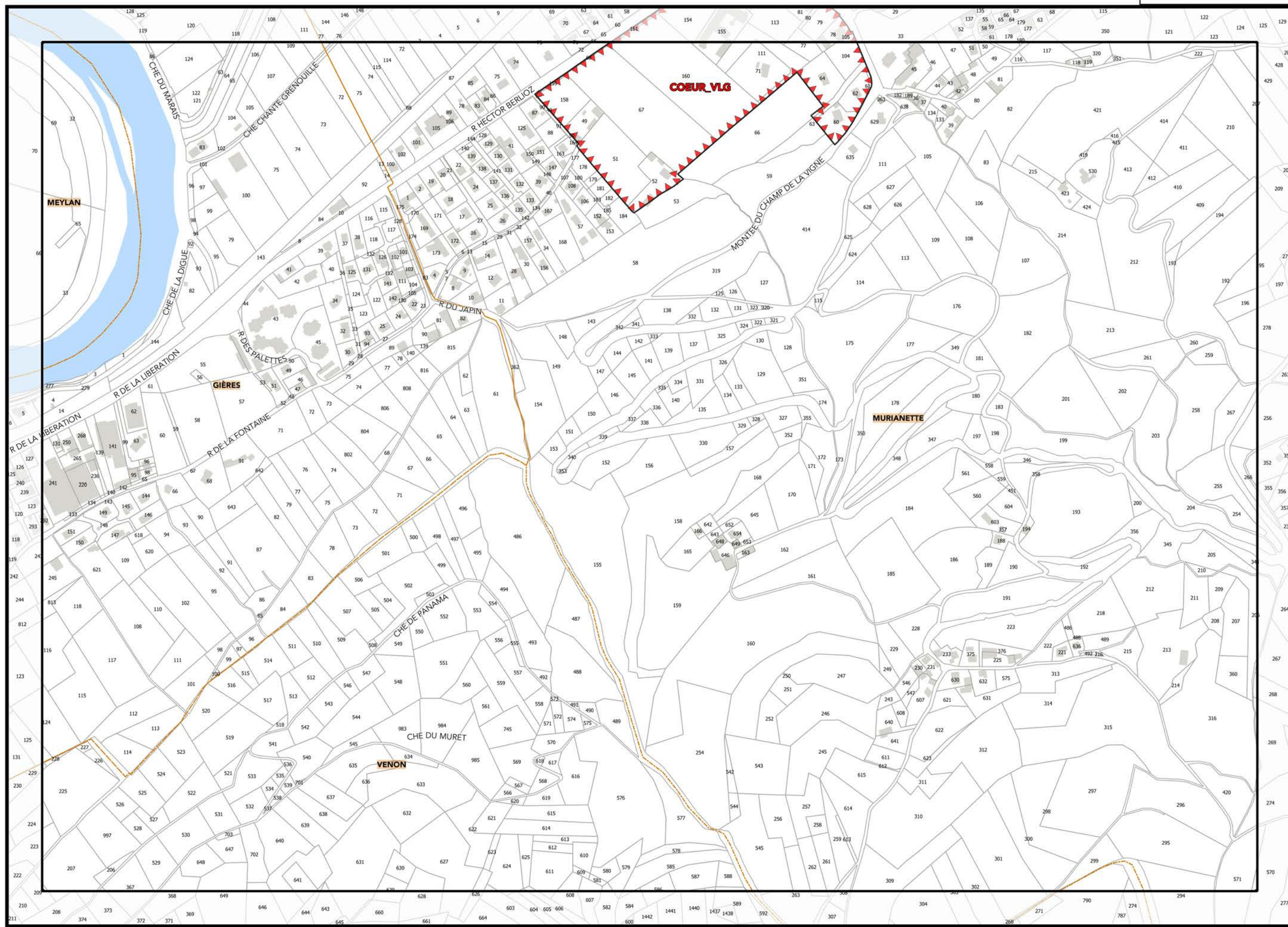


Légende: se référer aux premières pages de l'atlas

Sources :  
© DGFiP Cadastre 2016  
© DREAL Auvergne Rhône-Alpes








▲ K13 ▲


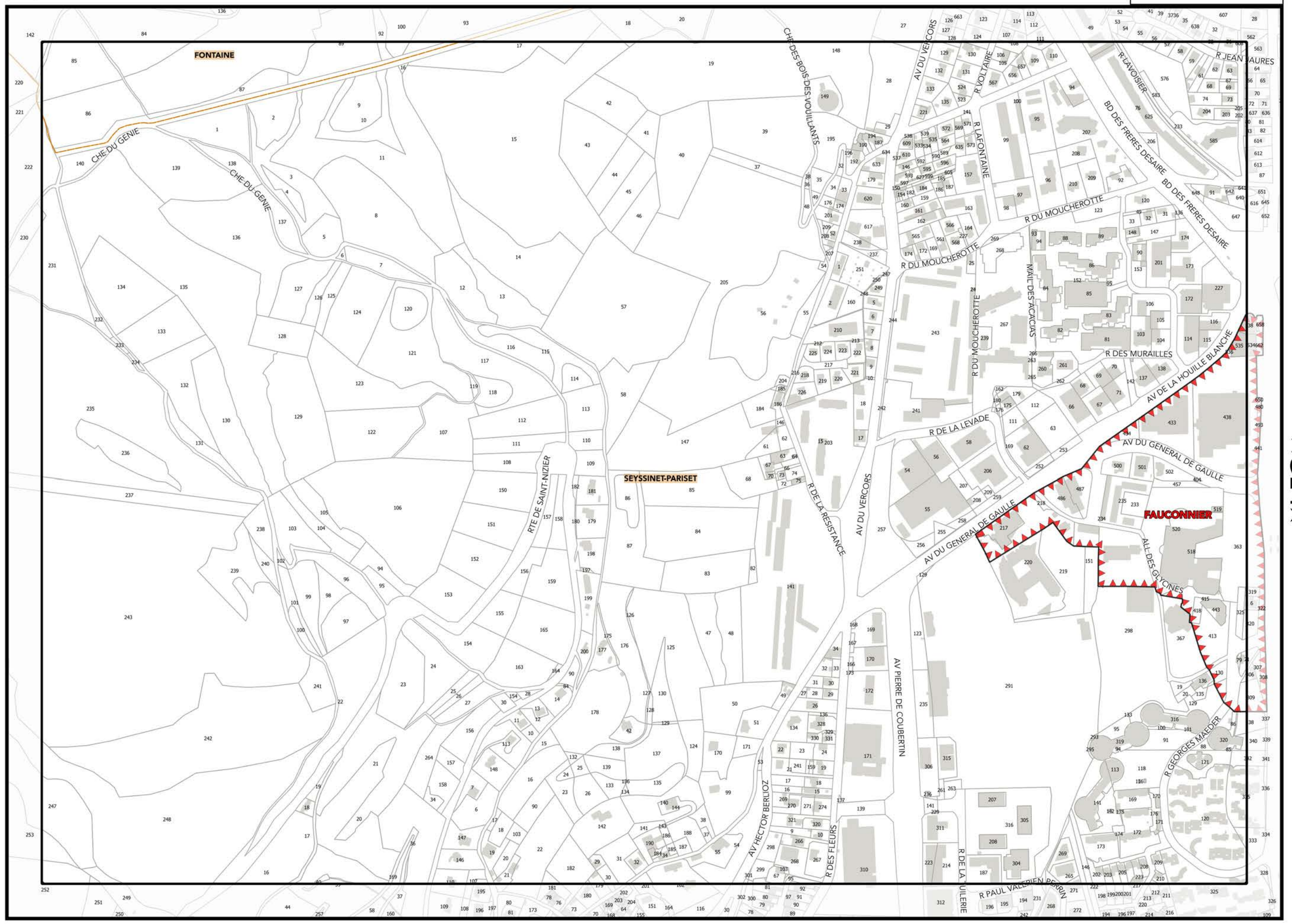
▼ L14 ▼

Légende: se référer aux premières pages de l'atlas

Sources :  
@ DGFiP Cadastre 2016  
@ DREAL Auvergne Rhône-Alpes

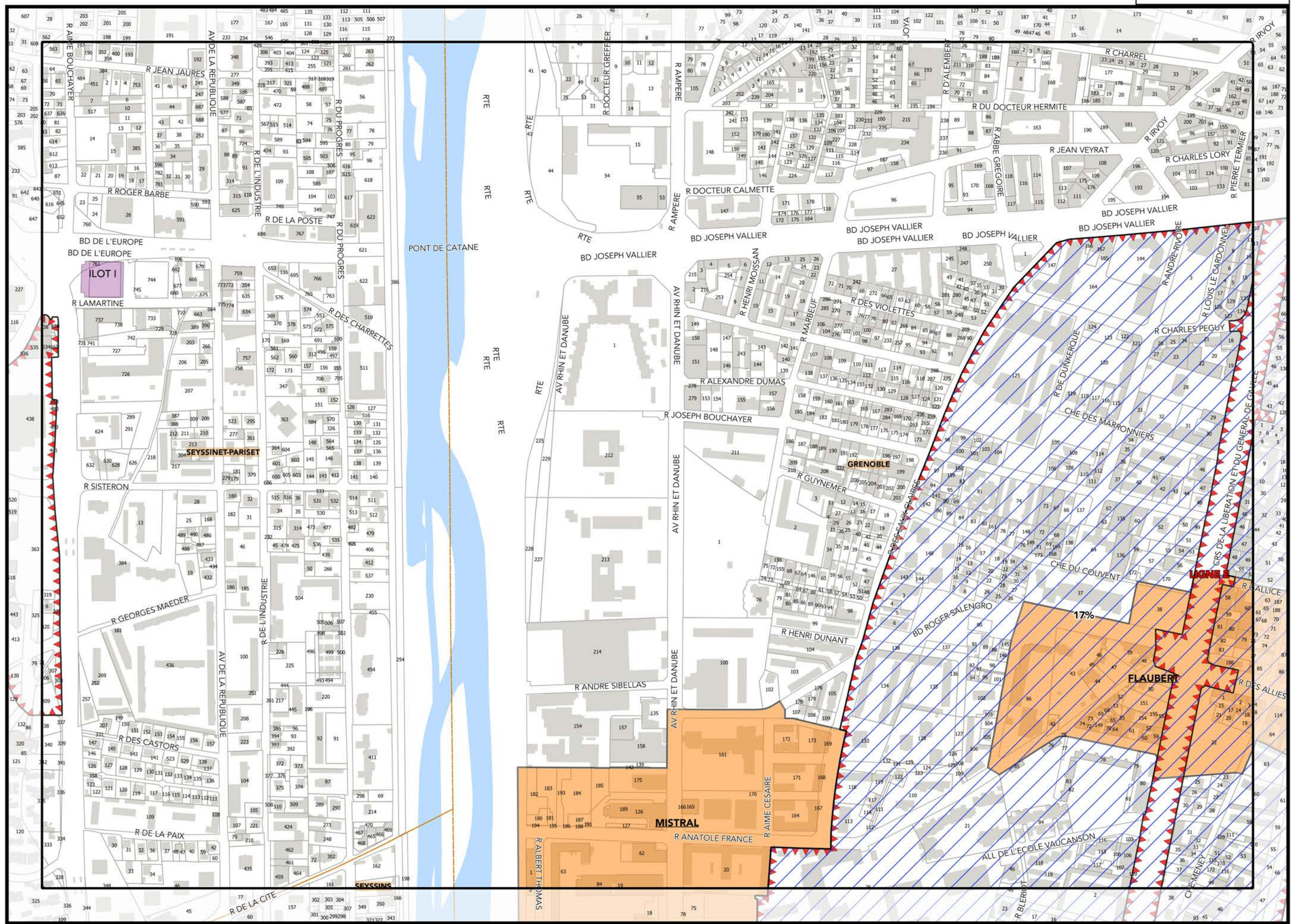
▼ L14 ▼






Légende: se référer aux premières pages de l'atlas

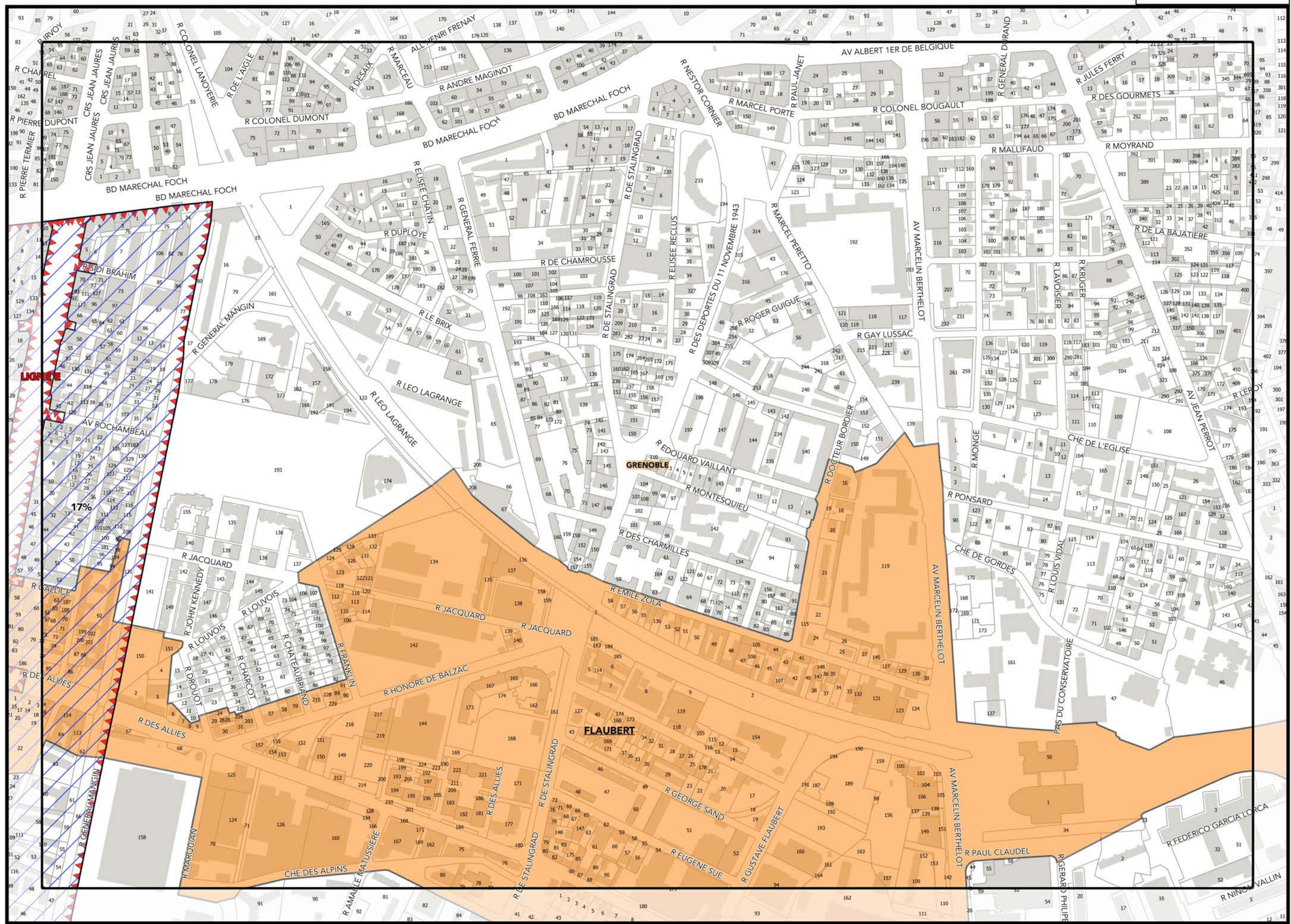
Sources :  
© DGFIP Cadastre 2016  
© DREAL Auvergne Rhône-Alpes




Légende: se référer aux premières pages de l'atlas

Sources :  
@ DGFiP Cadastre 2016  
@ DREAL Auvergne Rhône-Alpes



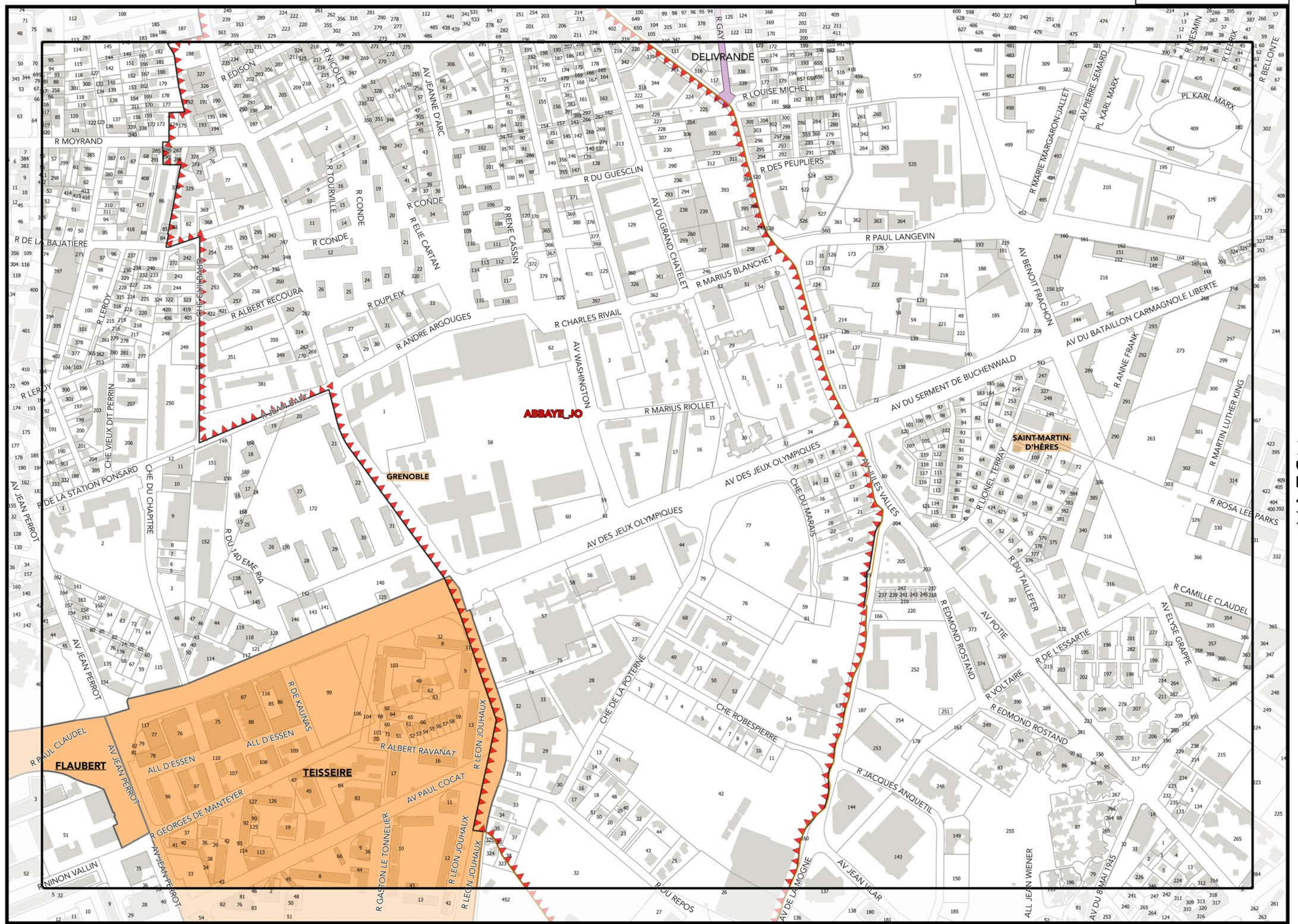


AG14▲



Légende: se référer aux premières pages de l'atlas

Sources :  
 © DGFiP Cadastre 2016  
 © DREAL Auvergne Rhône-Alpes




Document approuvé le 20/12/2019  
Mise à jour n°2 du 01/03/2021

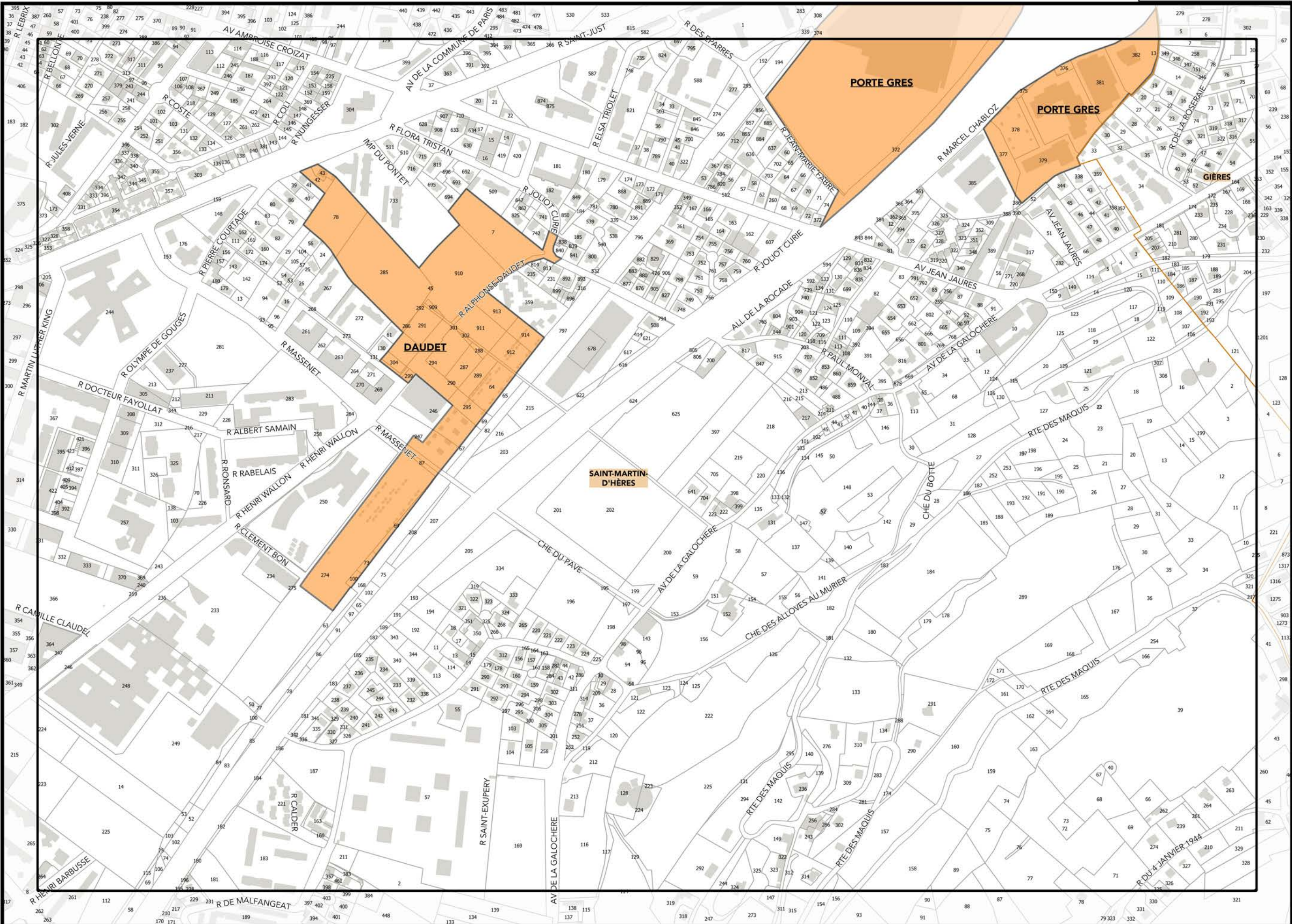
AH14

Sources :  
© DGFIP Cadastre 2016  
© DREAL Auvergne Rhône-Alpes

I15

Légende: se référer aux premières pages de l'atlas




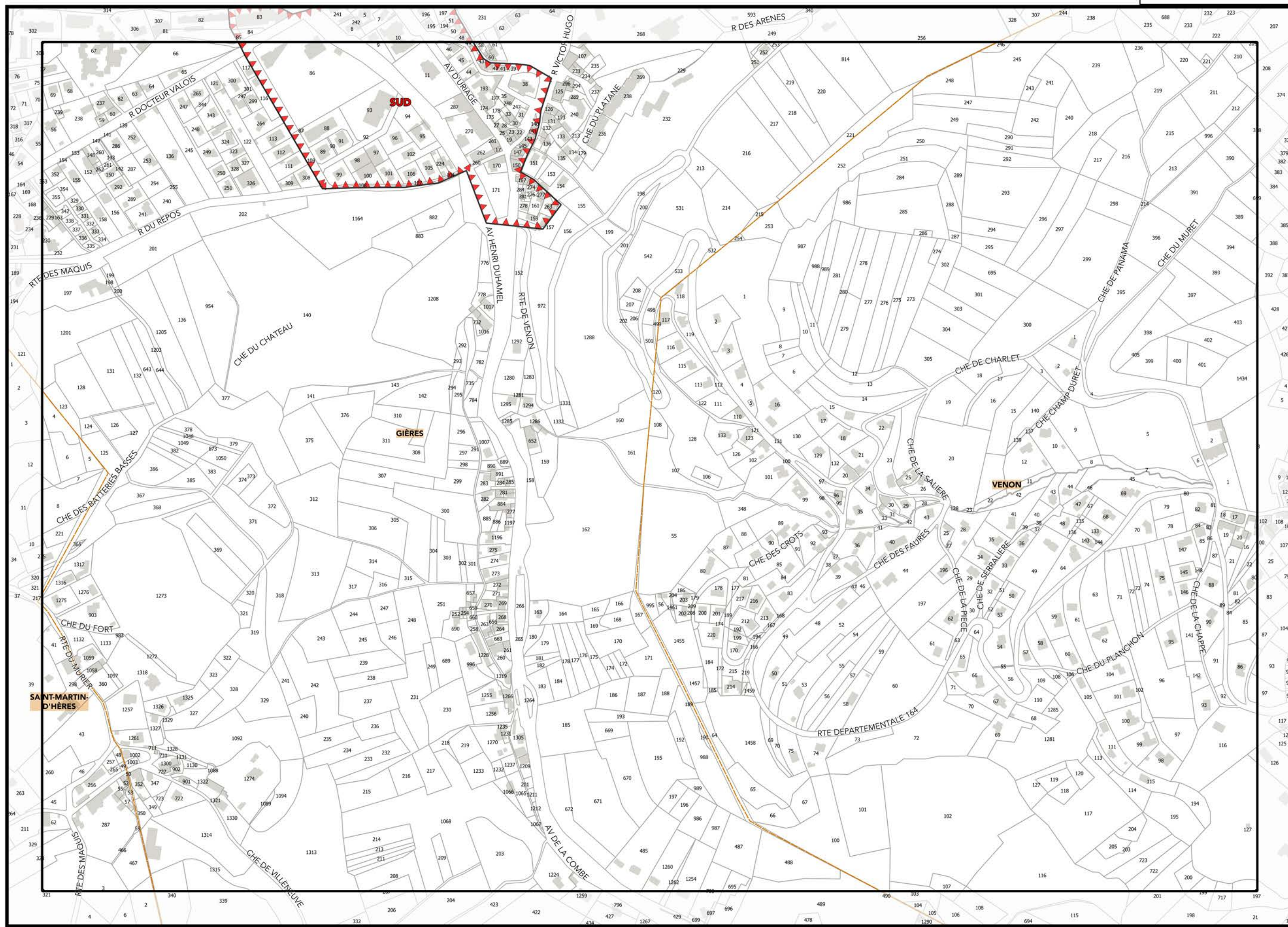


Document approuvé le 20/12/2019  
Mise à jour n°2 du 01/03/2021

Légende: se référer aux premières pages de l'atlas


Sources :  
© DGFIP Cadastre 2016  
© DREAL Auvergne Rhône-Alpes

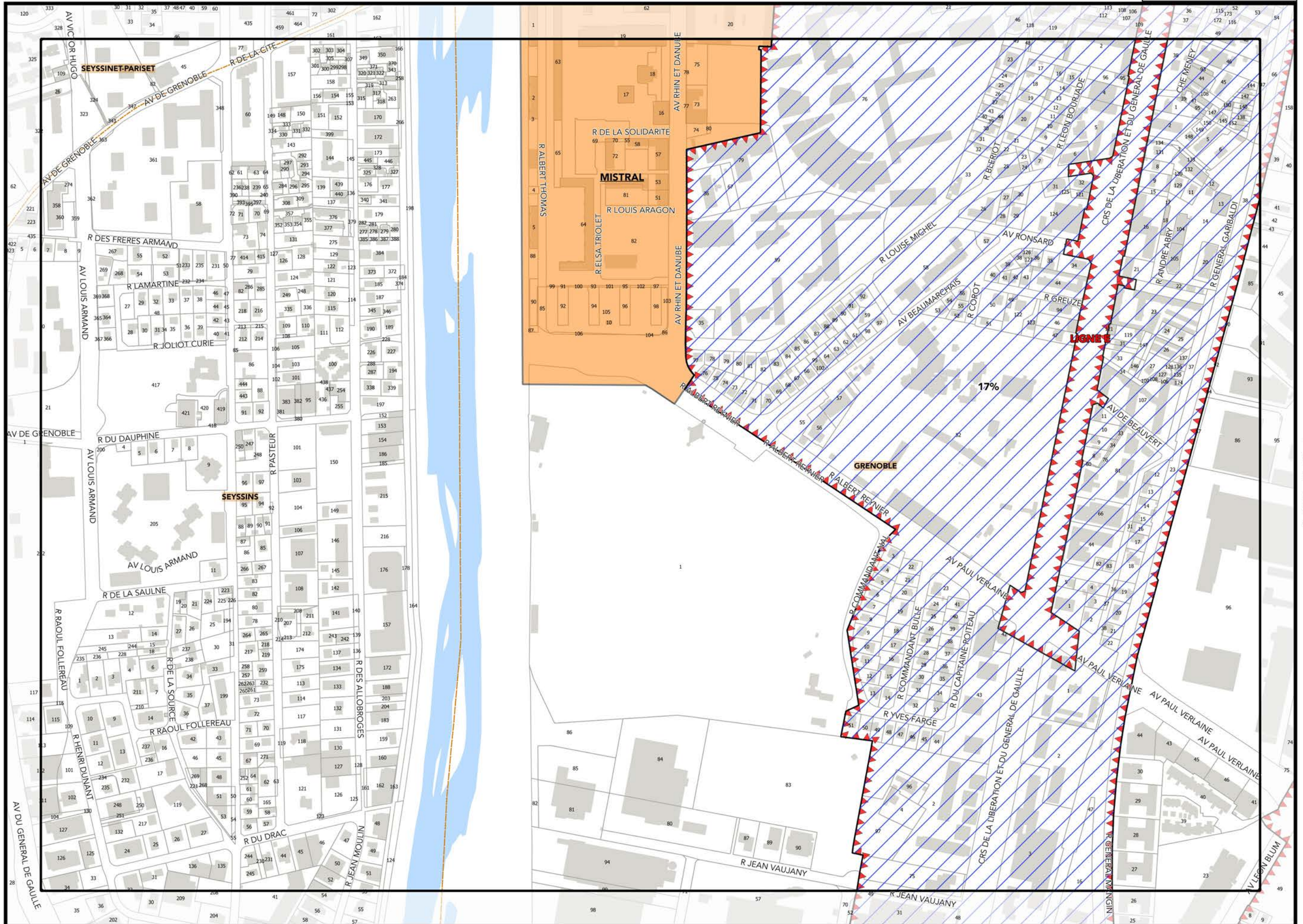




Légende: se référer aux premières pages de l'atlas

Sources :  
@ DGFIP Cadastre 2016  
@ DREAL Auvergne Rhône-Alpes





▲F15▲

▼S1H▼


ANNEXES 6\_B ATLAS DE L'AMÉNAGEMENT ET DE LA FISCALITÉ

Document approuvé le 20/12/2019  
Mise à jour n°2 du 01/03/2021



Légende: se référer aux premières pages de l'atlas

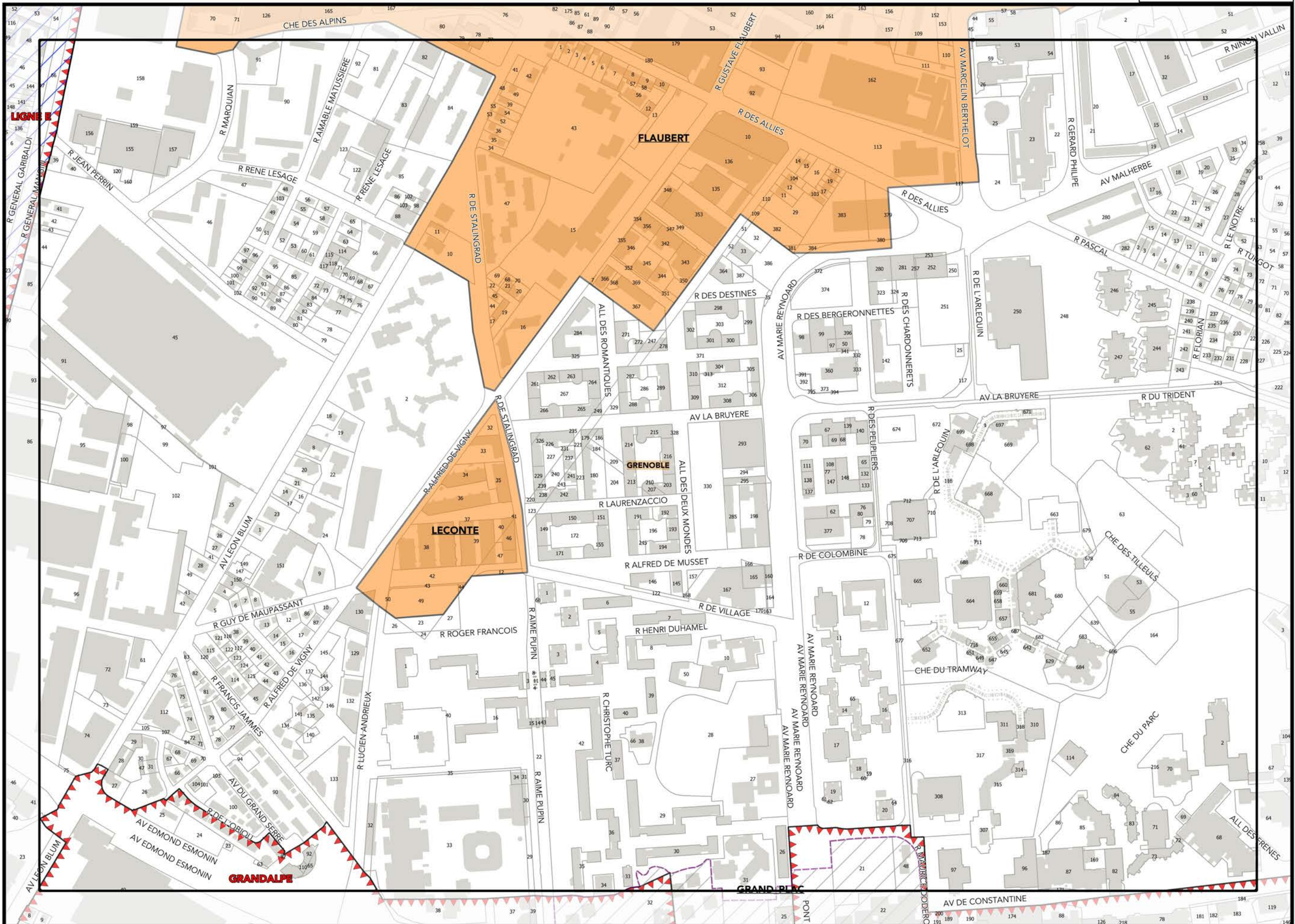
Sources :  
 © DGFiP Cadastre 2016  
 © DREAL Auvergne Rhône-Alpes





Document approuvé le 20/12/2019  
Mise à jour n°2 du 01/03/2021


### AG15▲



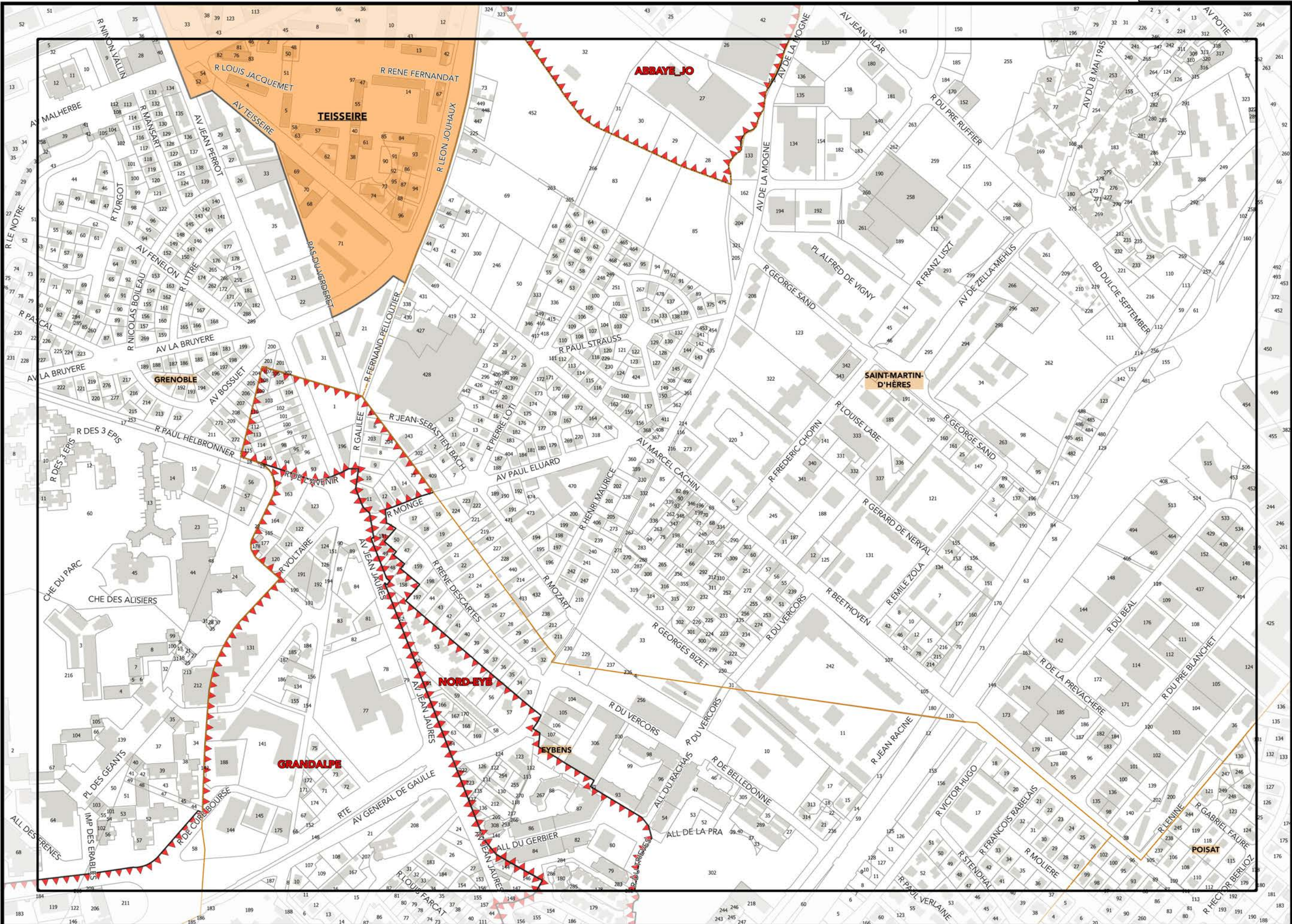
### ▼SII▼

ANNEXES 6\_B ATLAS DE L'AMÉNAGEMENT ET DE LA FISCALITÉ

Sources :  
© DGFiP Cadastre 2016  
© DREAL Auvergne Rhône-Alpes




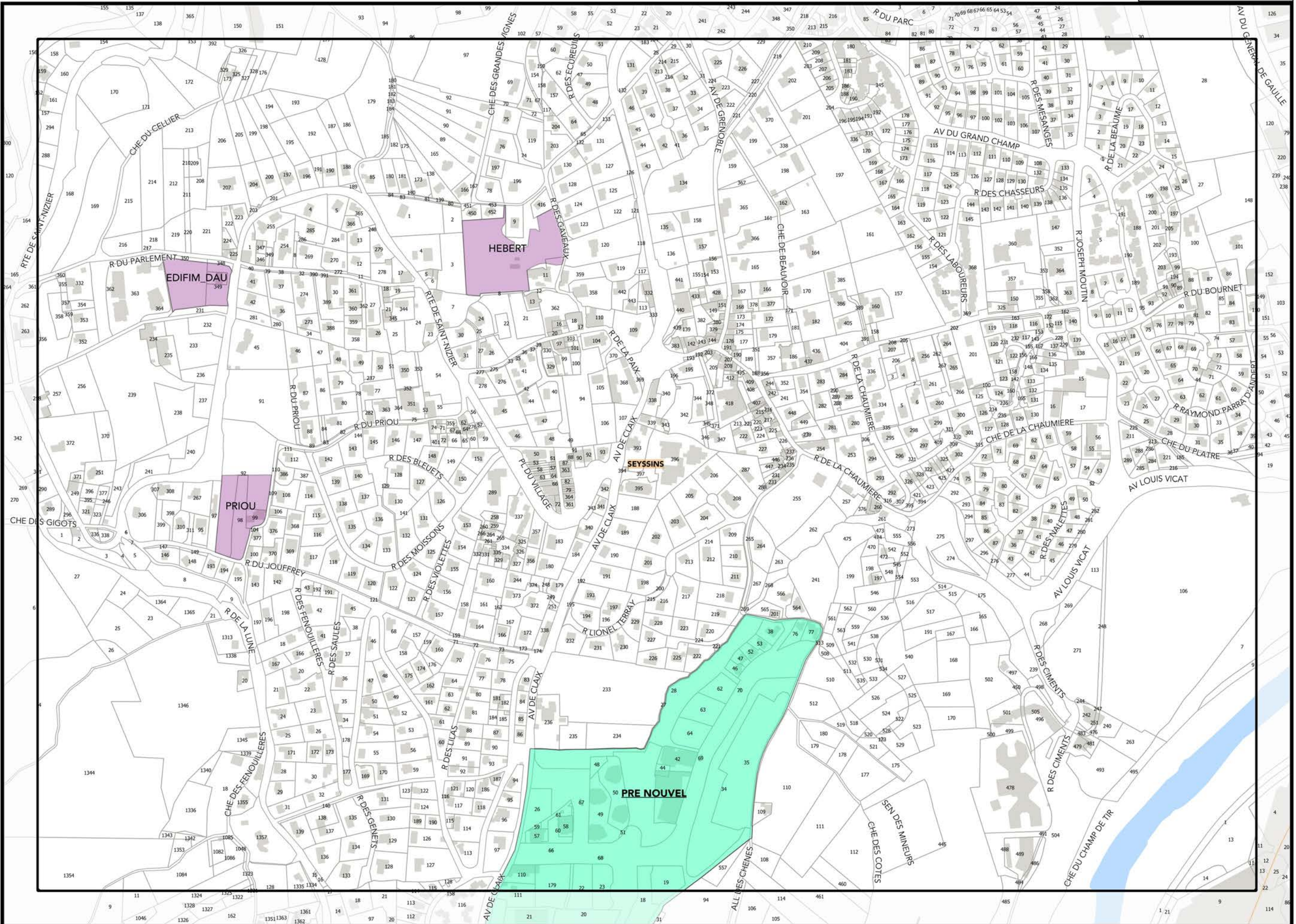
Légende: se référer aux premières pages de l'atlas

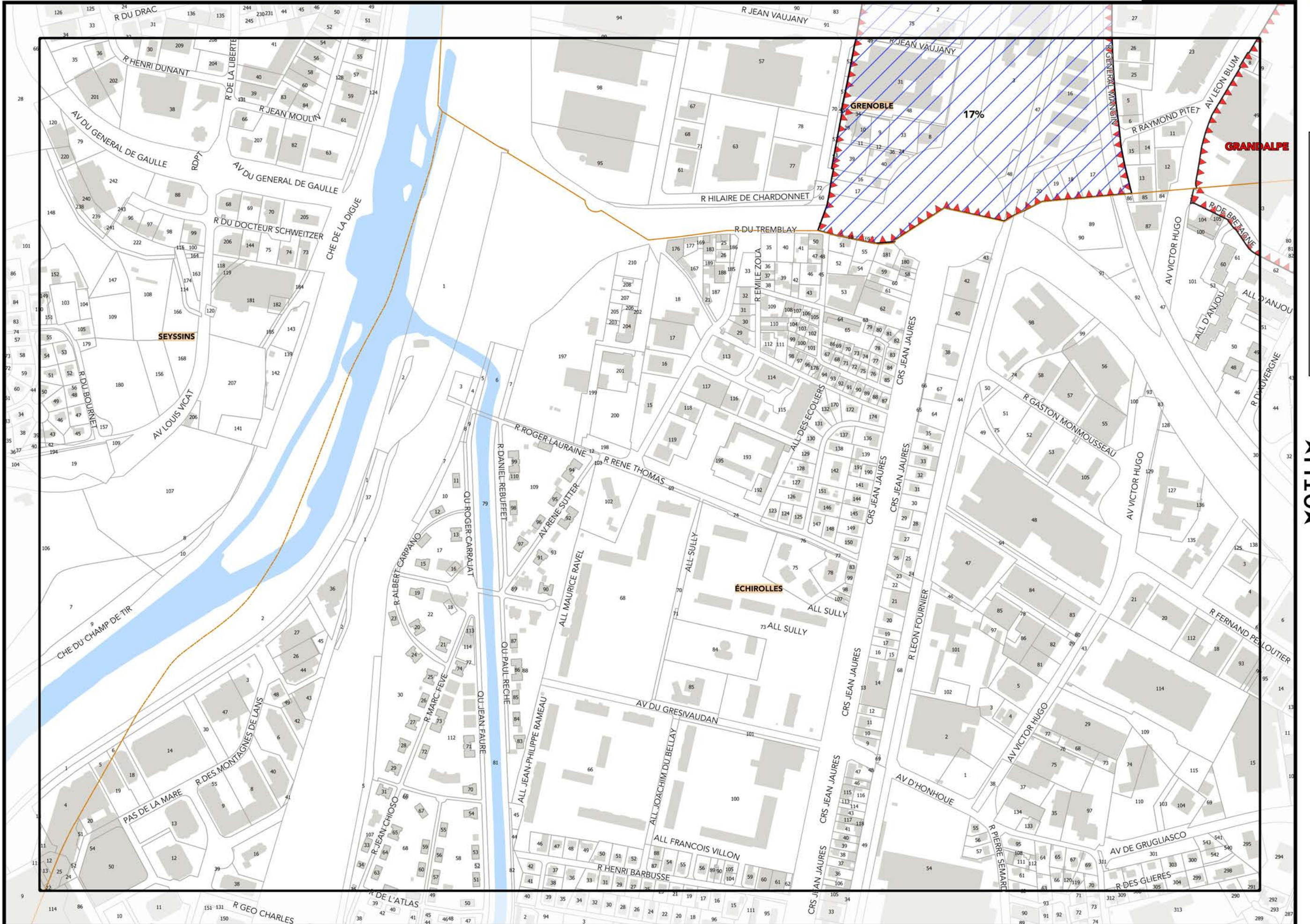


Légende: se référer aux premières pages de l'atlas

Sources :  
@ DGFiP Cadastre 2016  
@ DREAL Auvergne Rhône-Alpes

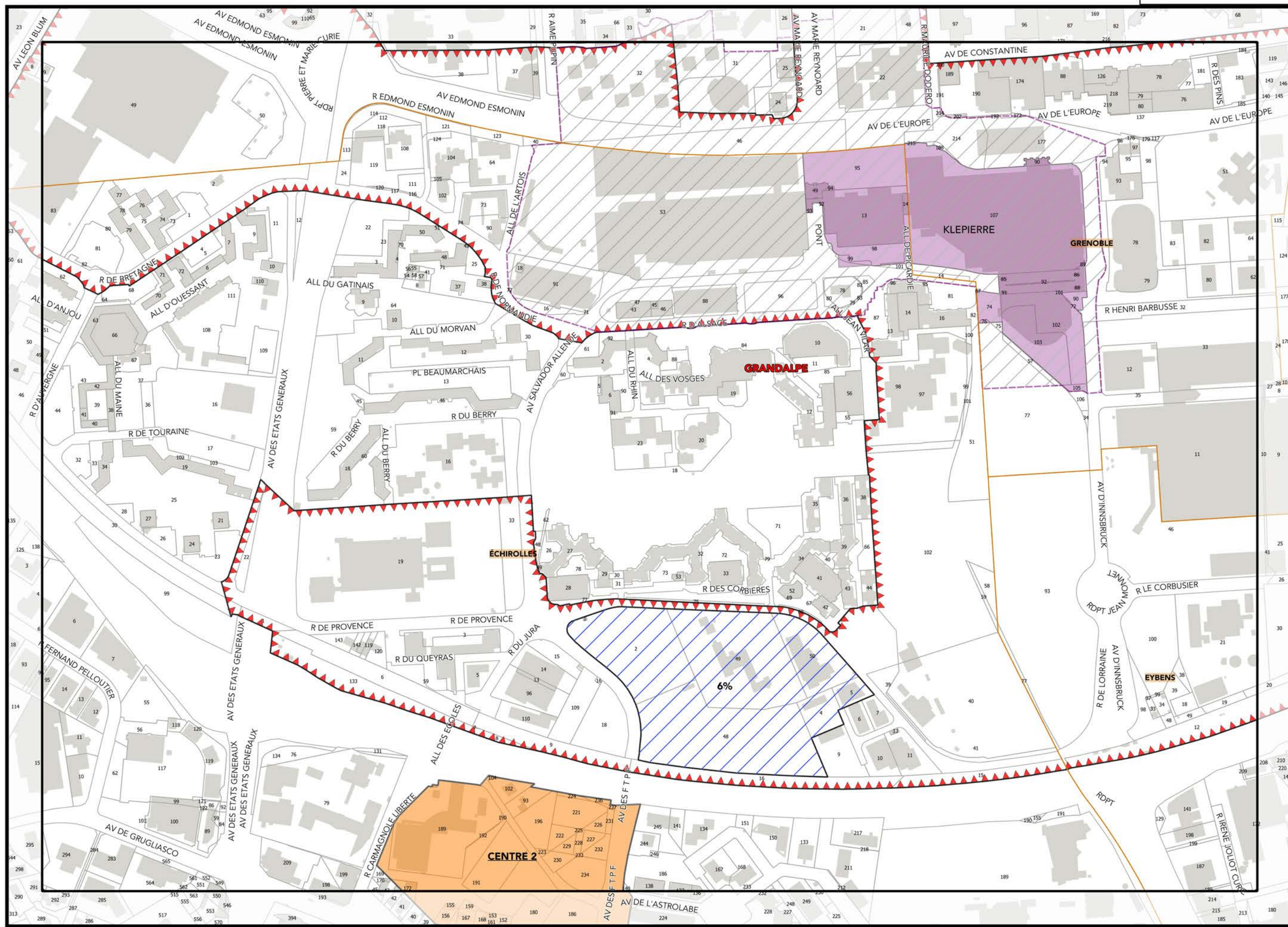







Légende: se référer aux premières pages de l'atlas

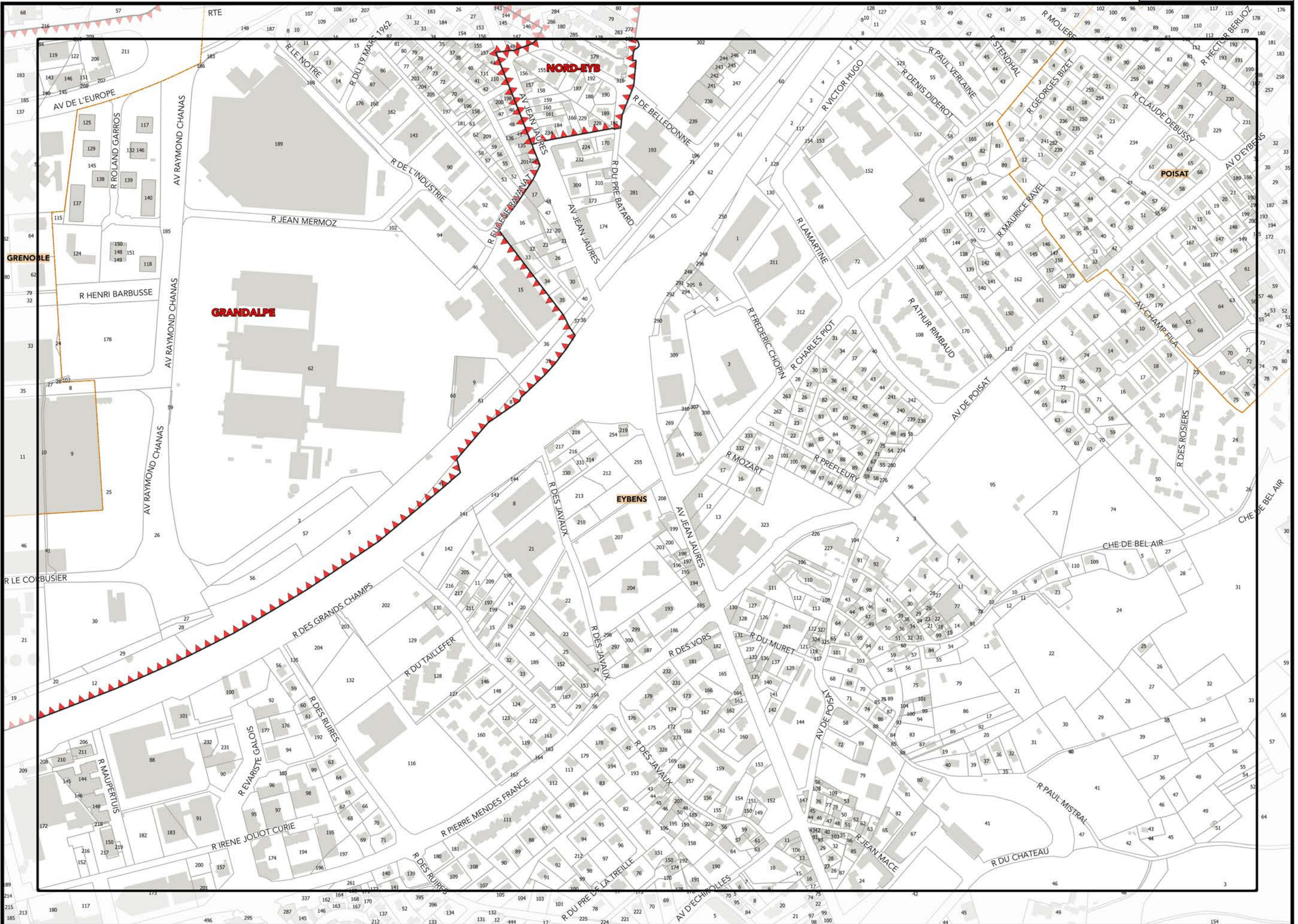
Sources :  
@ DGFIP Cadastre 2016  
@ DREAL Auvergne Rhône-Alpes



Légende: se référer aux premières pages de l'atlas


Sources :  
@ DGFiP Cadastre 2016  
@ DREAL Auvergne Rhône-Alpes

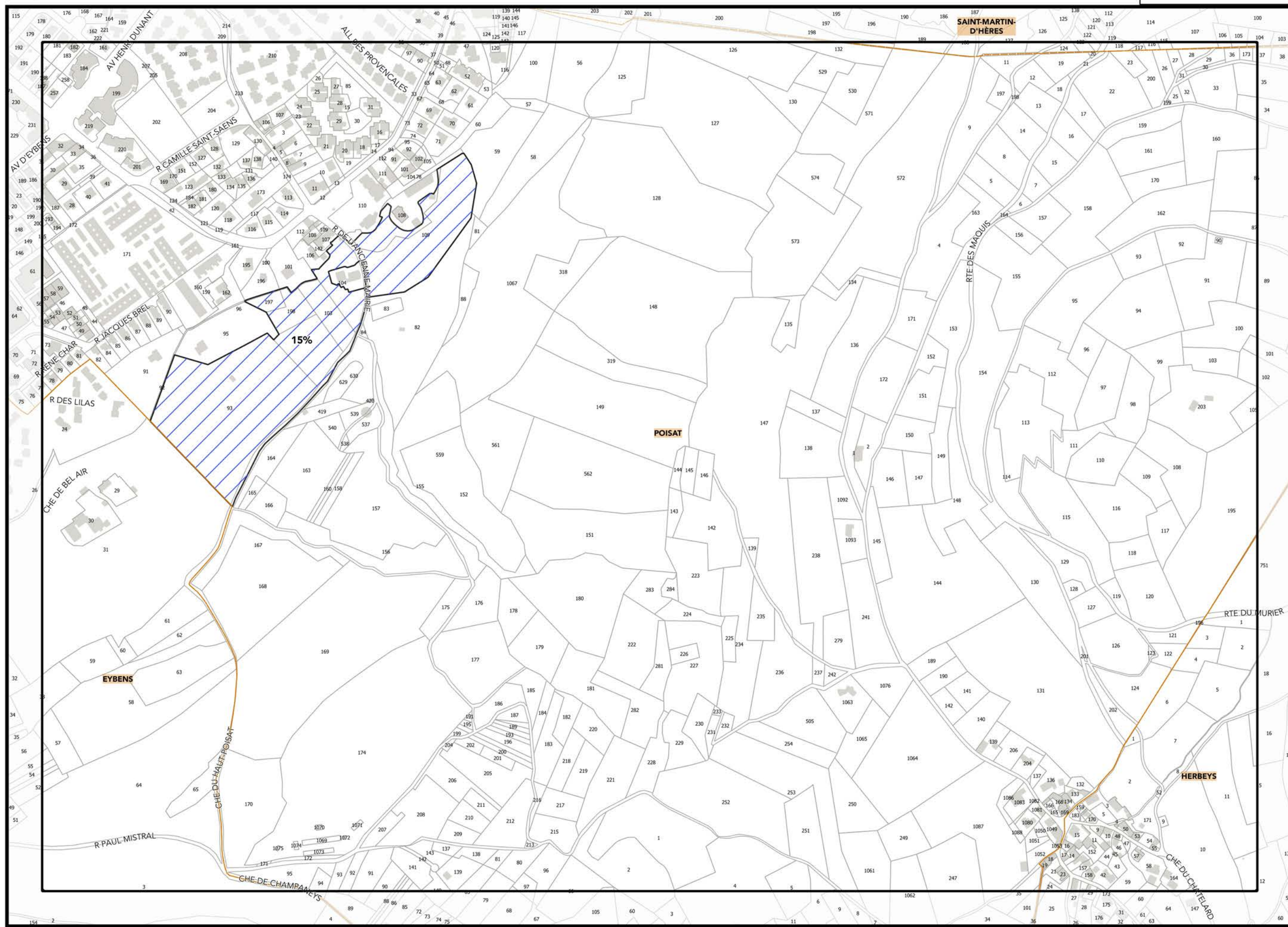




Légende: se référer aux premières pages de l'atlas


Sources :  
@ DGFiP Cadastre 2016  
@ DREAL Auvergne Rhône-Alpes

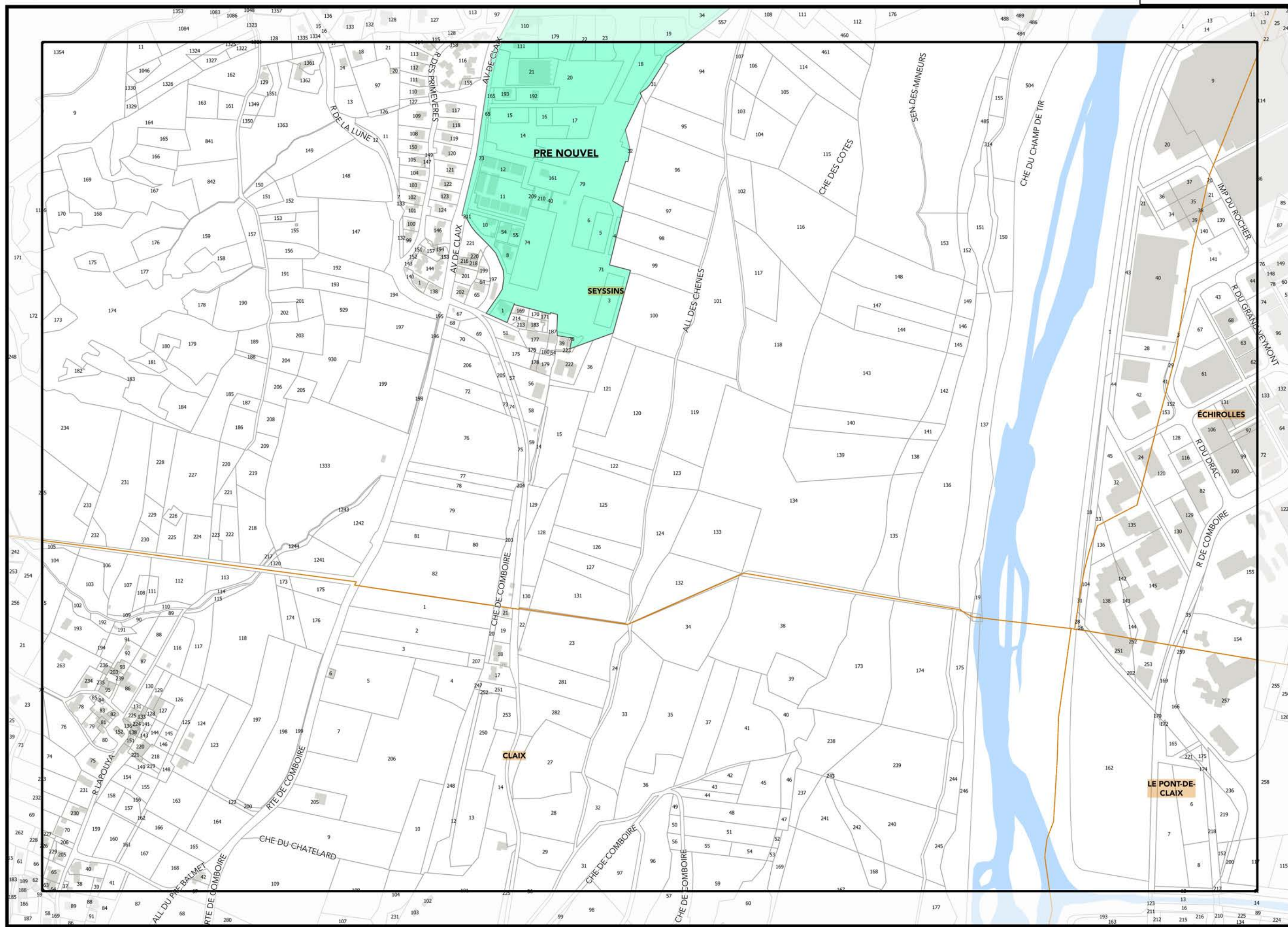




Légende: se référer aux premières pages de l'atlas


Sources :  
@ DGFIP Cadastre 2016  
@ DREAL Auvergne Rhône-Alpes



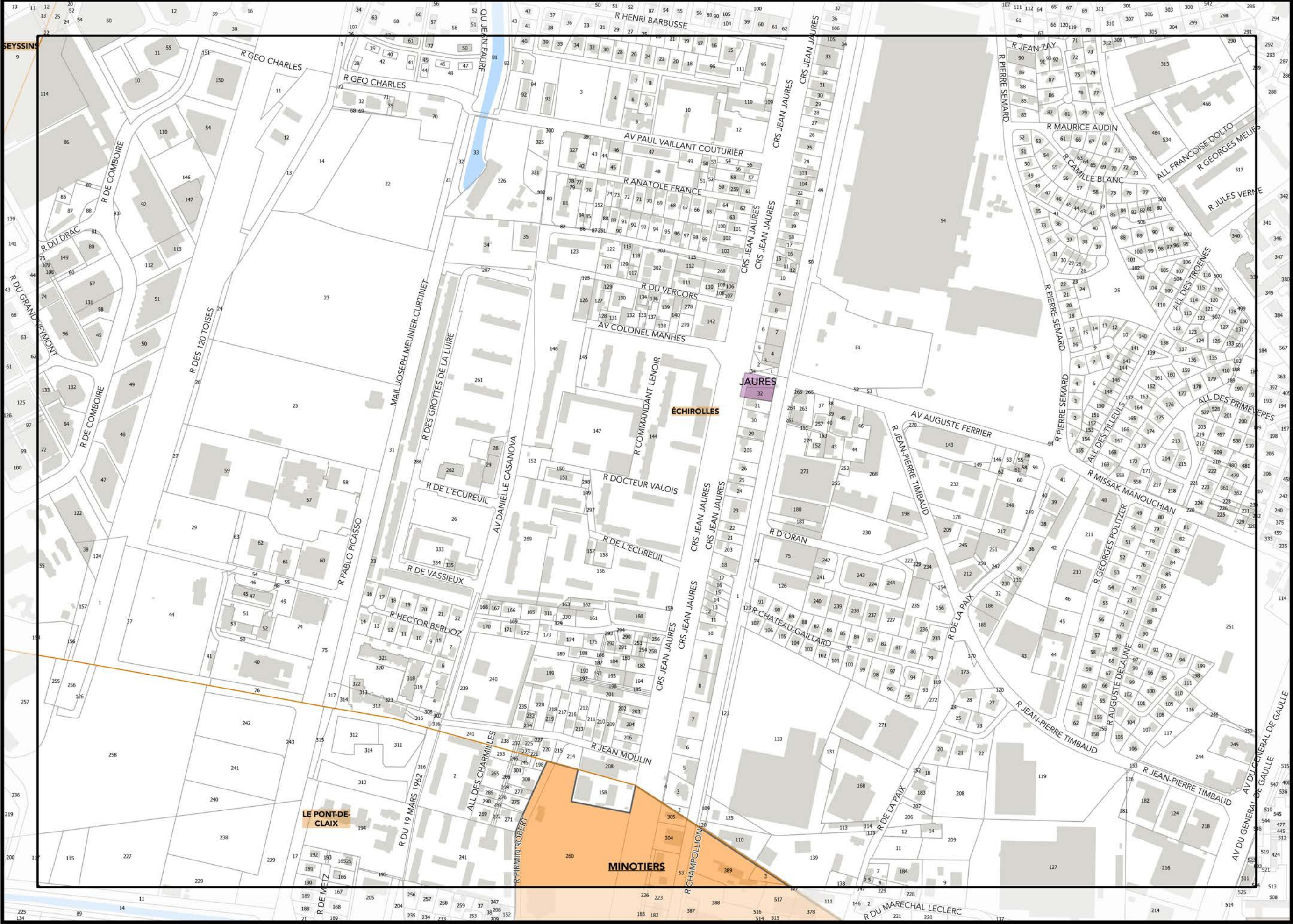


Légende: se référer aux premières pages de l'atlas

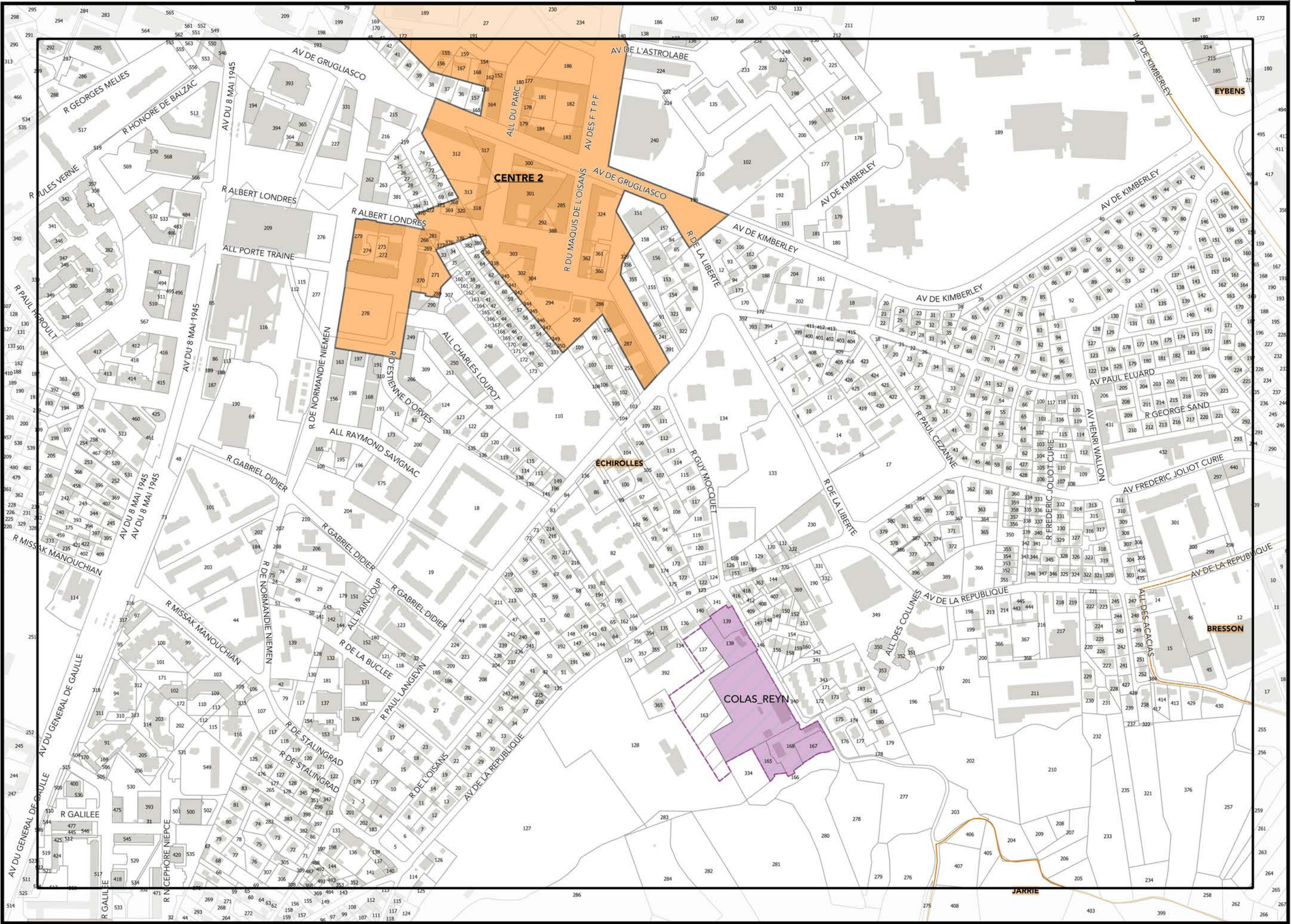
Sources :  
@ DGFiP Cadastre 2016  
@ DREAL Auvergne Rhône-Alpes







Document approuvé le 20/12/2019  
 Mise à jour n°2 du 01/03/2021



AG17A

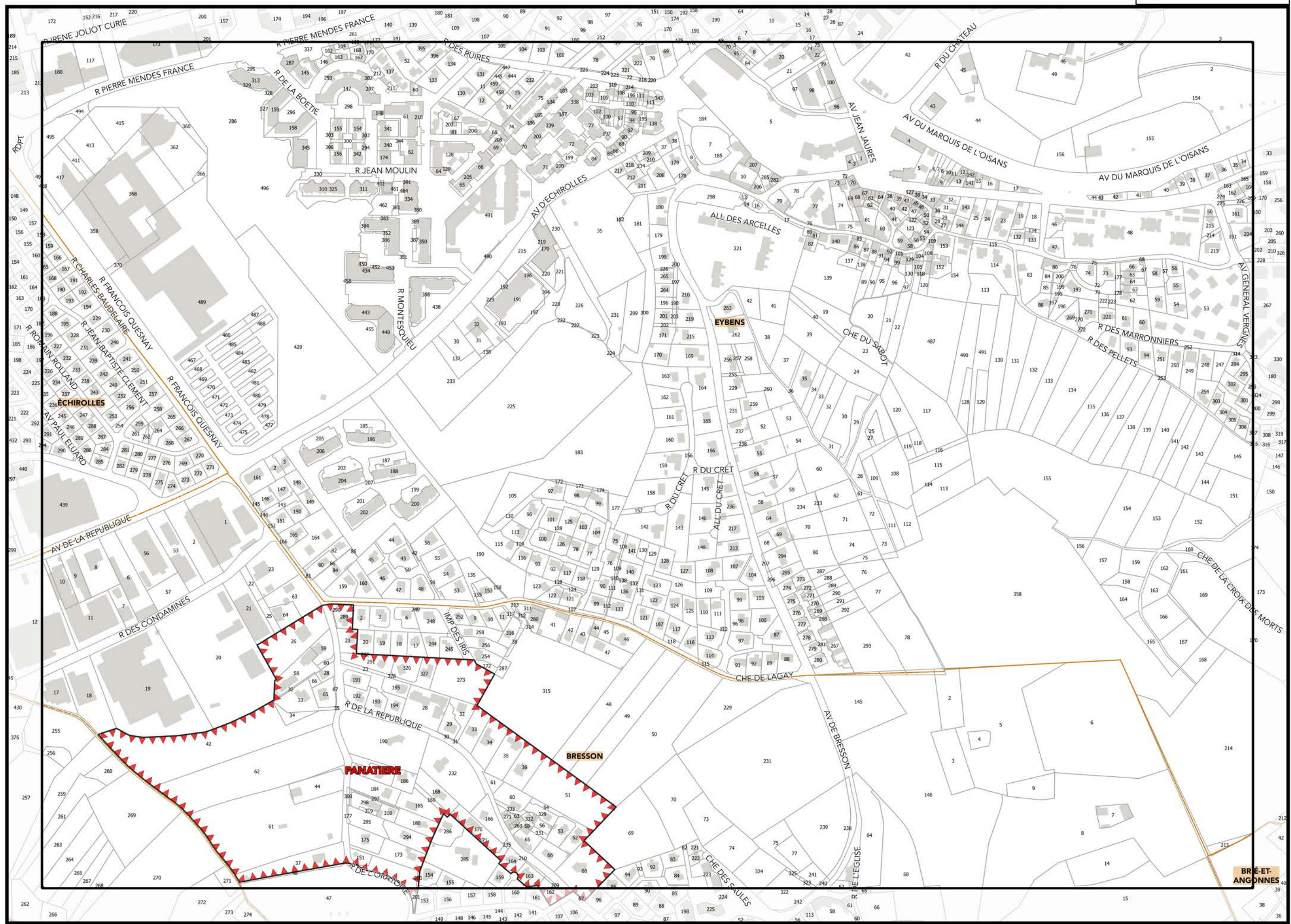
Y Z II

Document approuvé le 20/12/2019  
Mise à jour n°2 du 01/03/2021

Légende: se référer aux premières pages de l'atlas


Sources :  
@ DGFiP Cadastre 2016  
@ DREAL Auvergne Rhône-Alpes

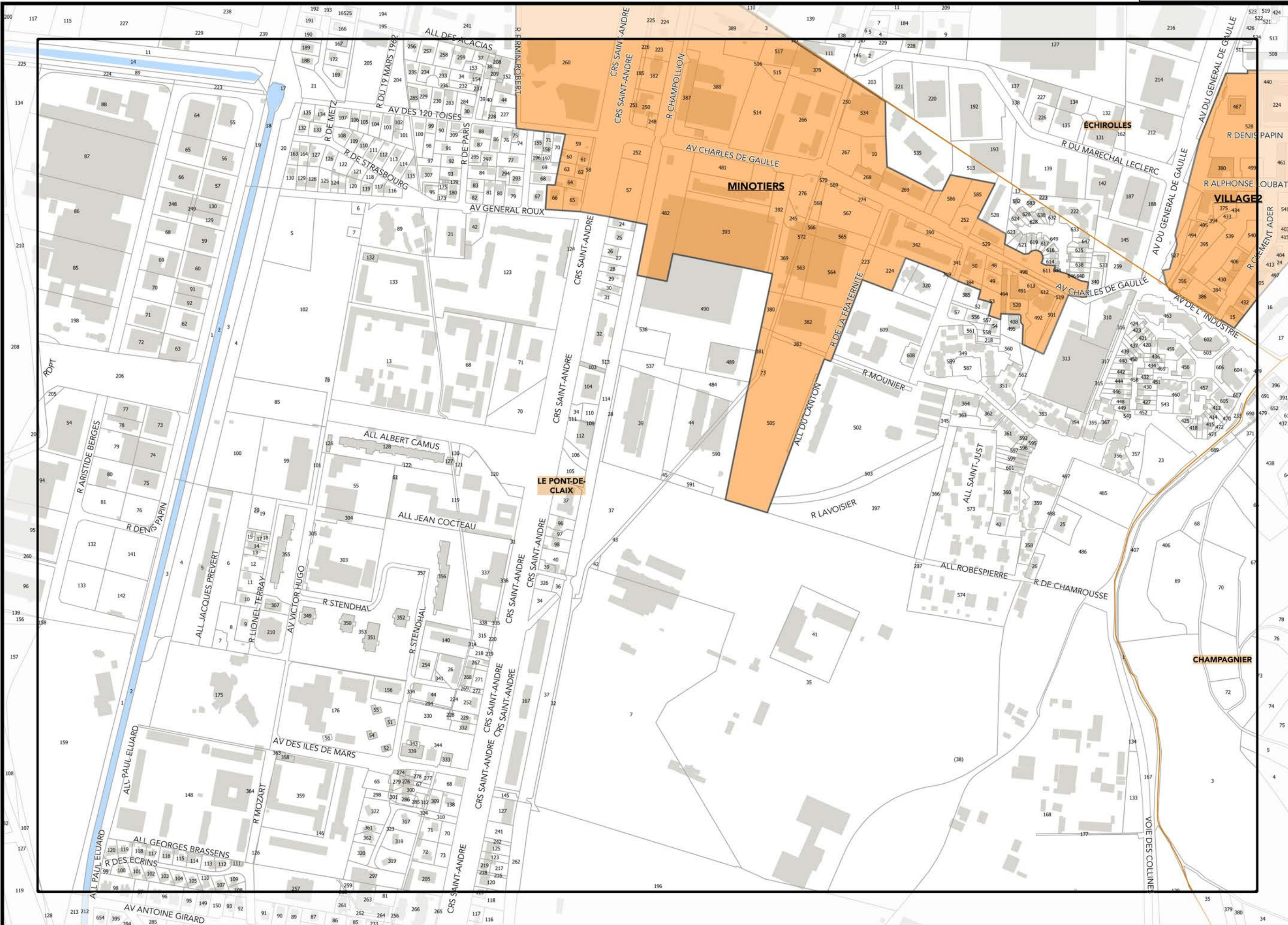
0 75 150 m



Légende: se référer aux premières pages de l'atlas


Sources :  
@ DGFiP Cadastre 2016  
@ DREAL Auvergne Rhône-Alpes

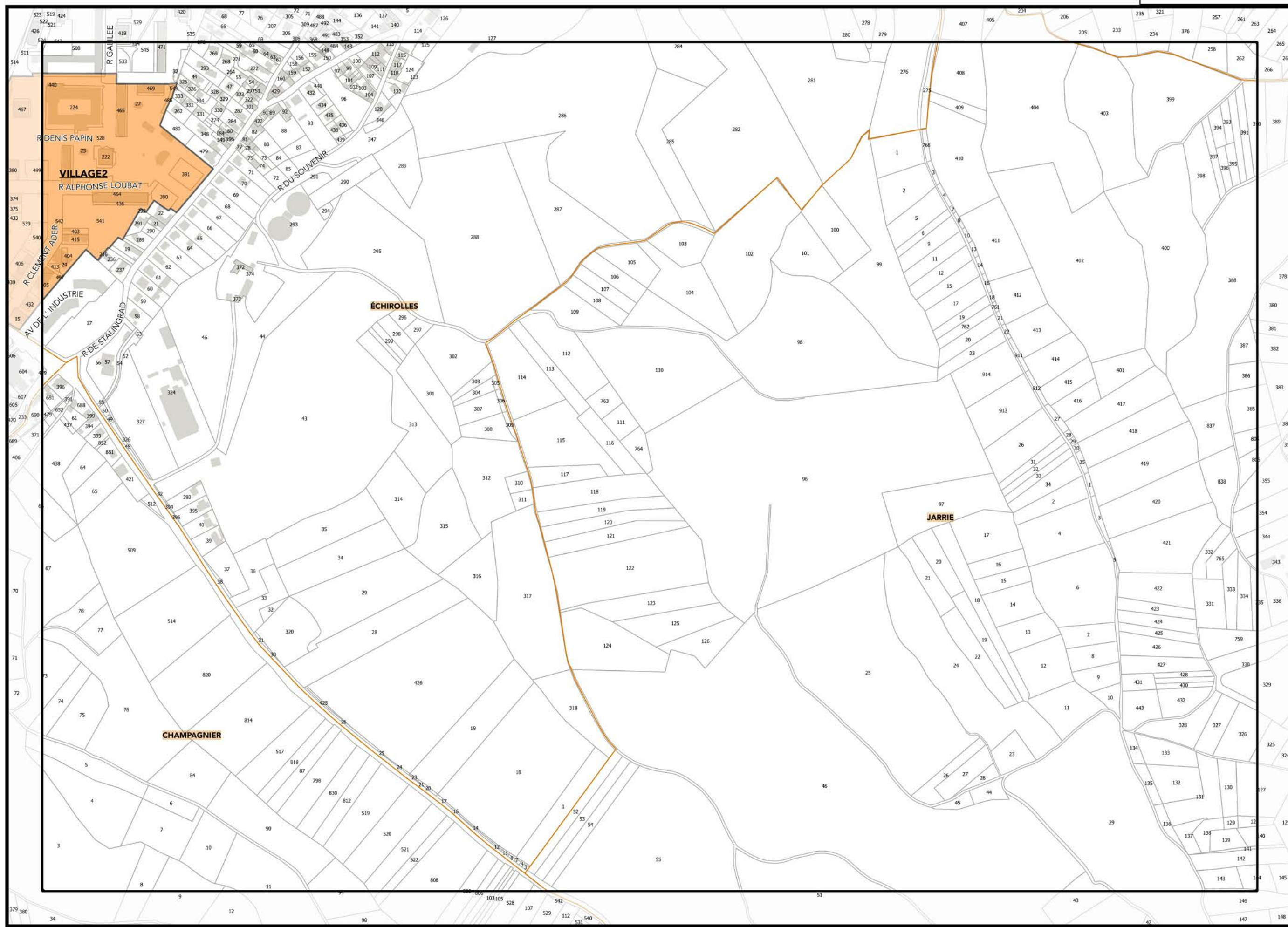




Légende: se référer aux premières pages de l'atlas

Sources :  
@ DGFiP Cadastre 2016  
@ DREAL Auvergne Rhône-Alpes



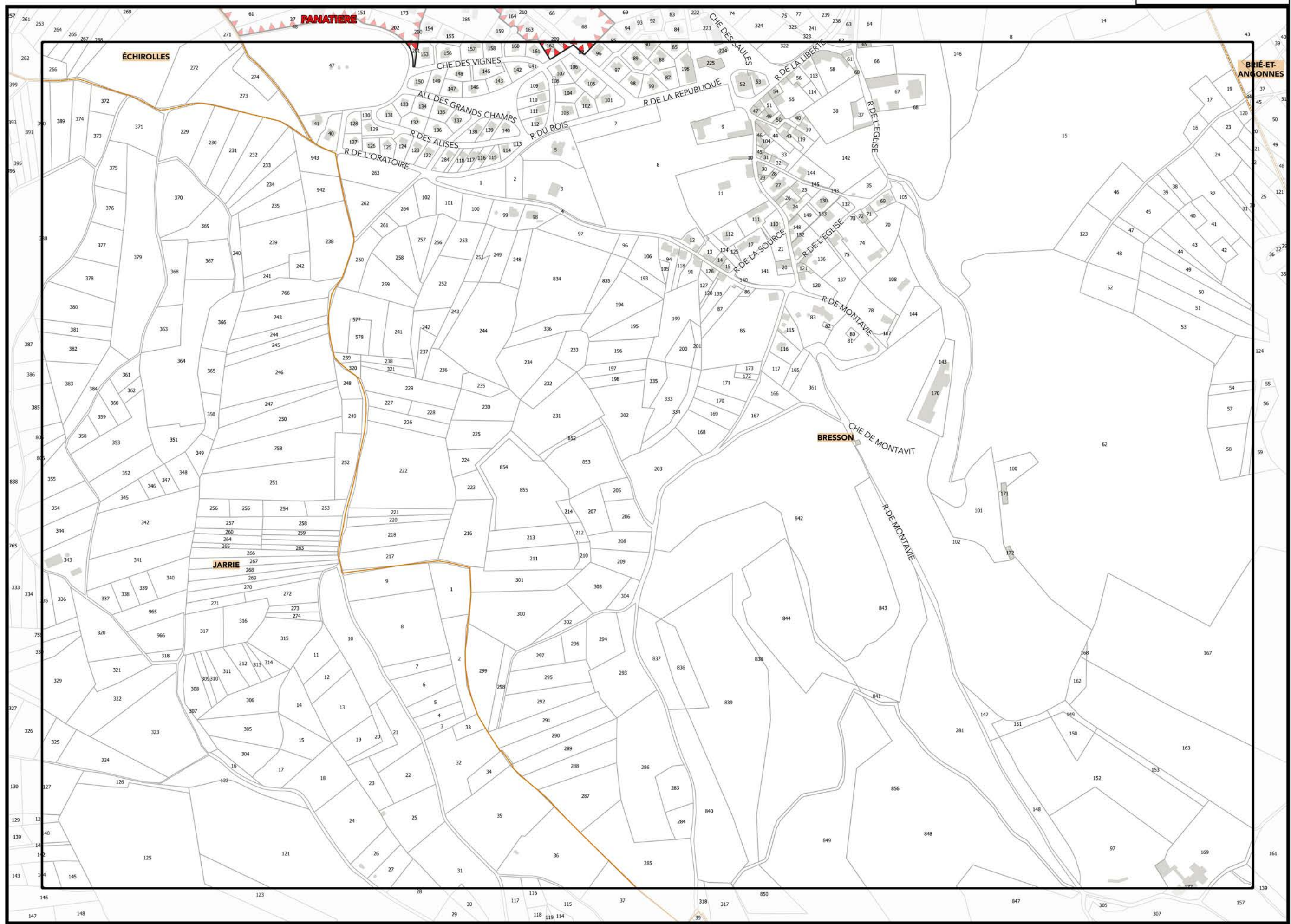


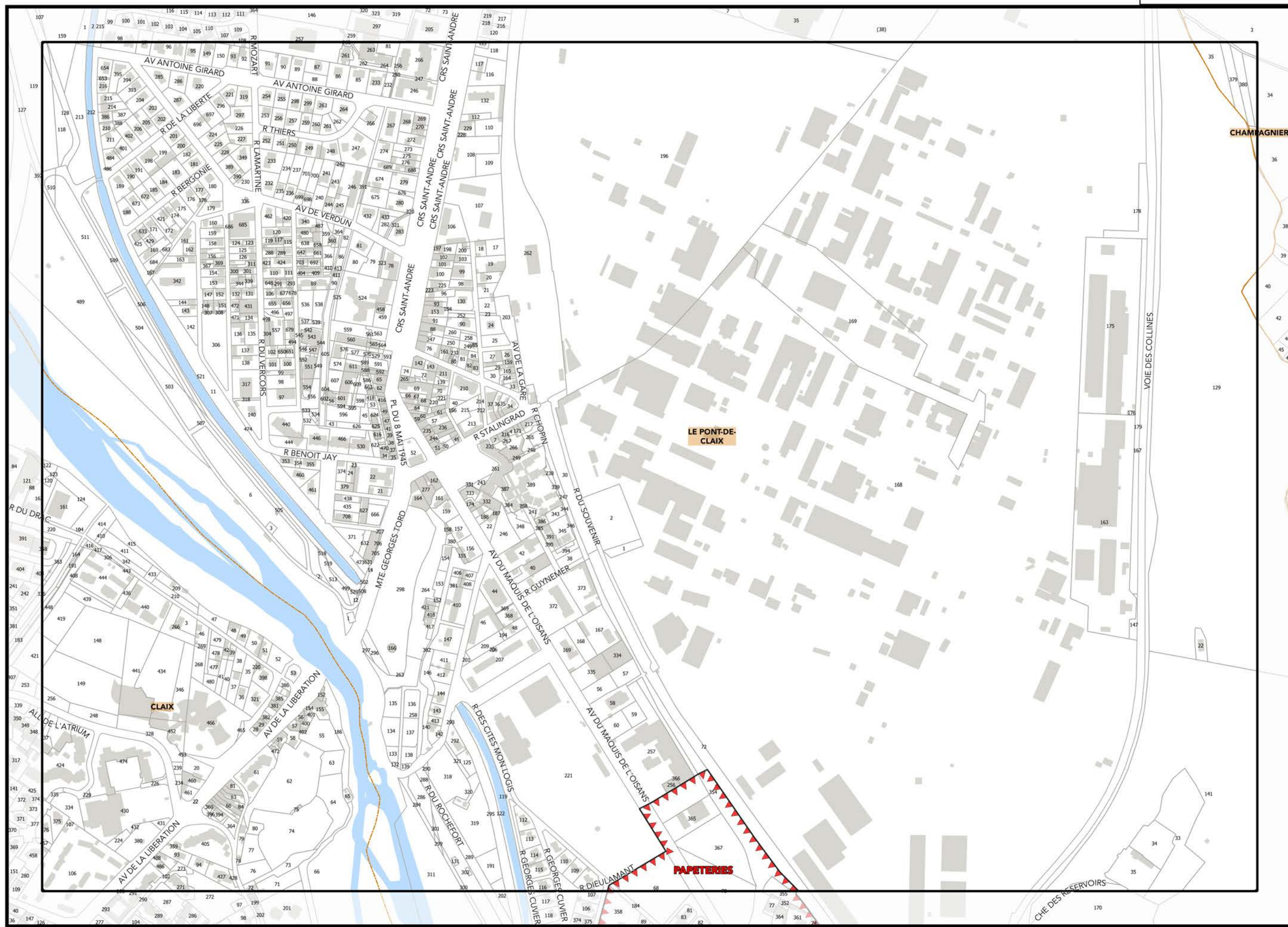
▲G18▲

▼811▼

Légende: se référer aux premières pages de l'atlas

Sources :  
@ DGFiP Cadastre 2016  
@ DREAL Auvergne Rhône-Alpes






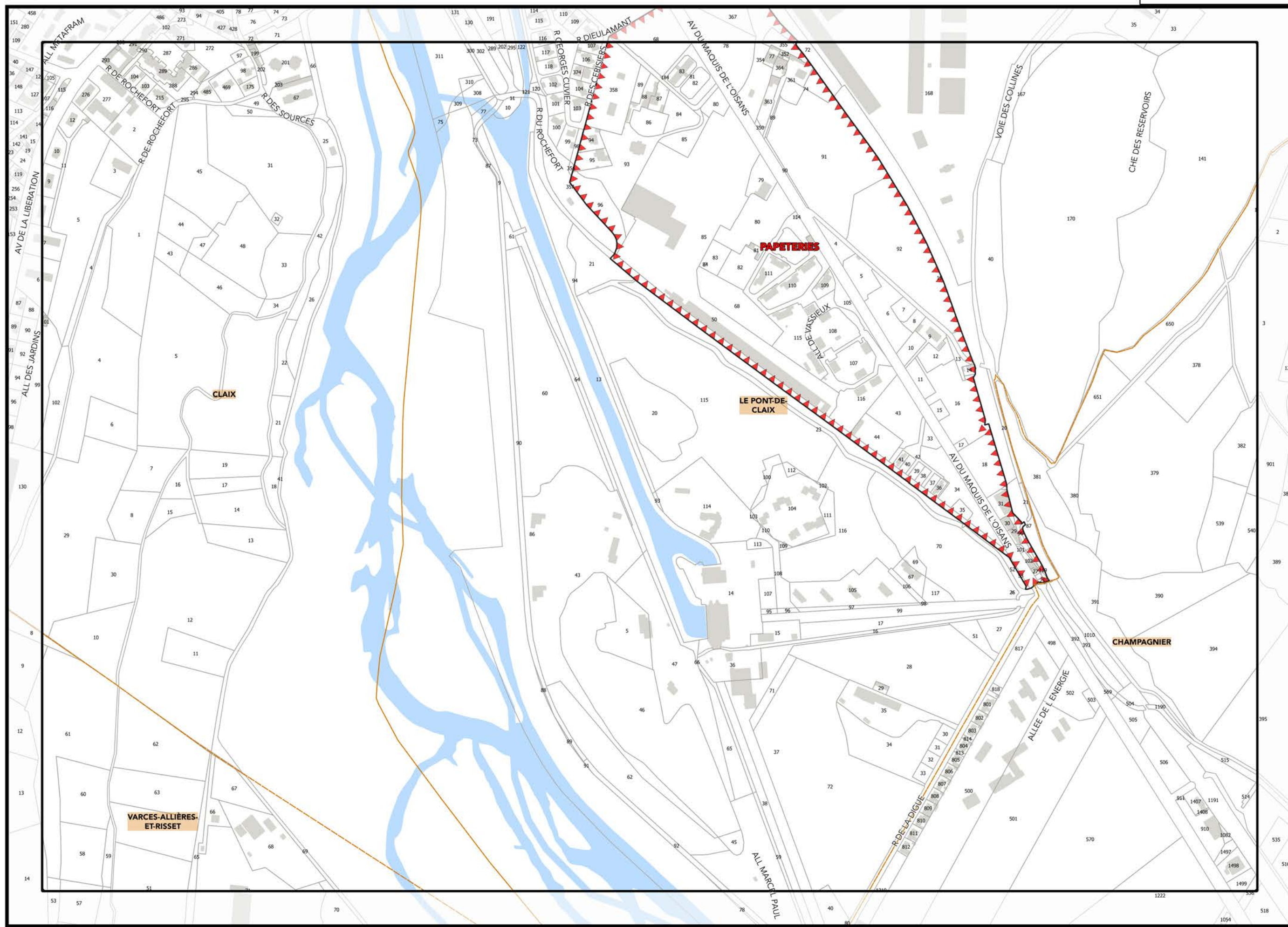
▲F19▲

Légende: se référer aux premières pages de l'atlas

Sources :  
@ DGFiP Cadastre 2016  
@ DREAL Auvergne Rhône-Alpes


▼G20▼



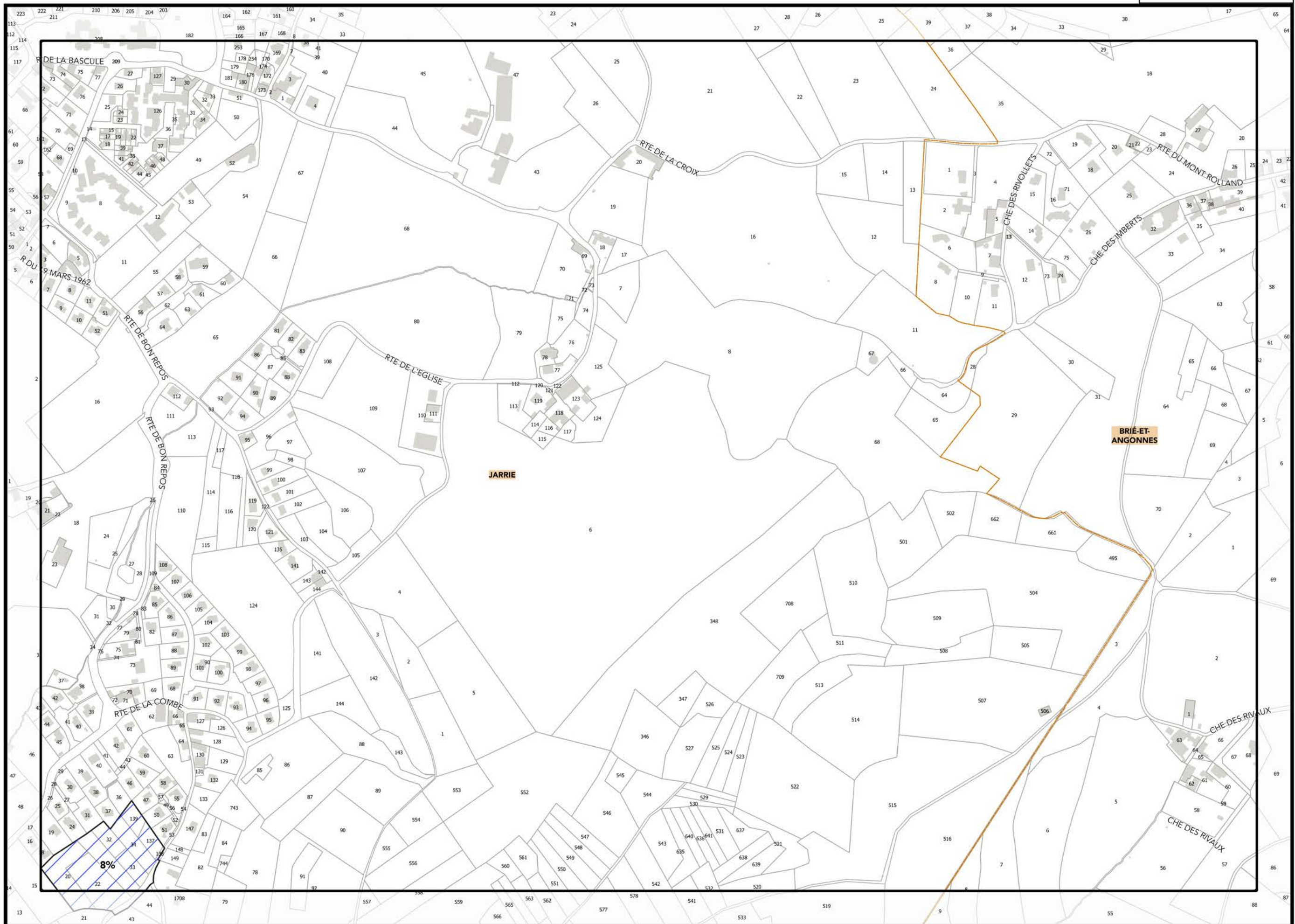


Légende: se référer aux premières pages de l'atlas

Sources :  
@ DGFIP Cadastre 2016  
@ DREAL Auvergne Rhône-Alpes



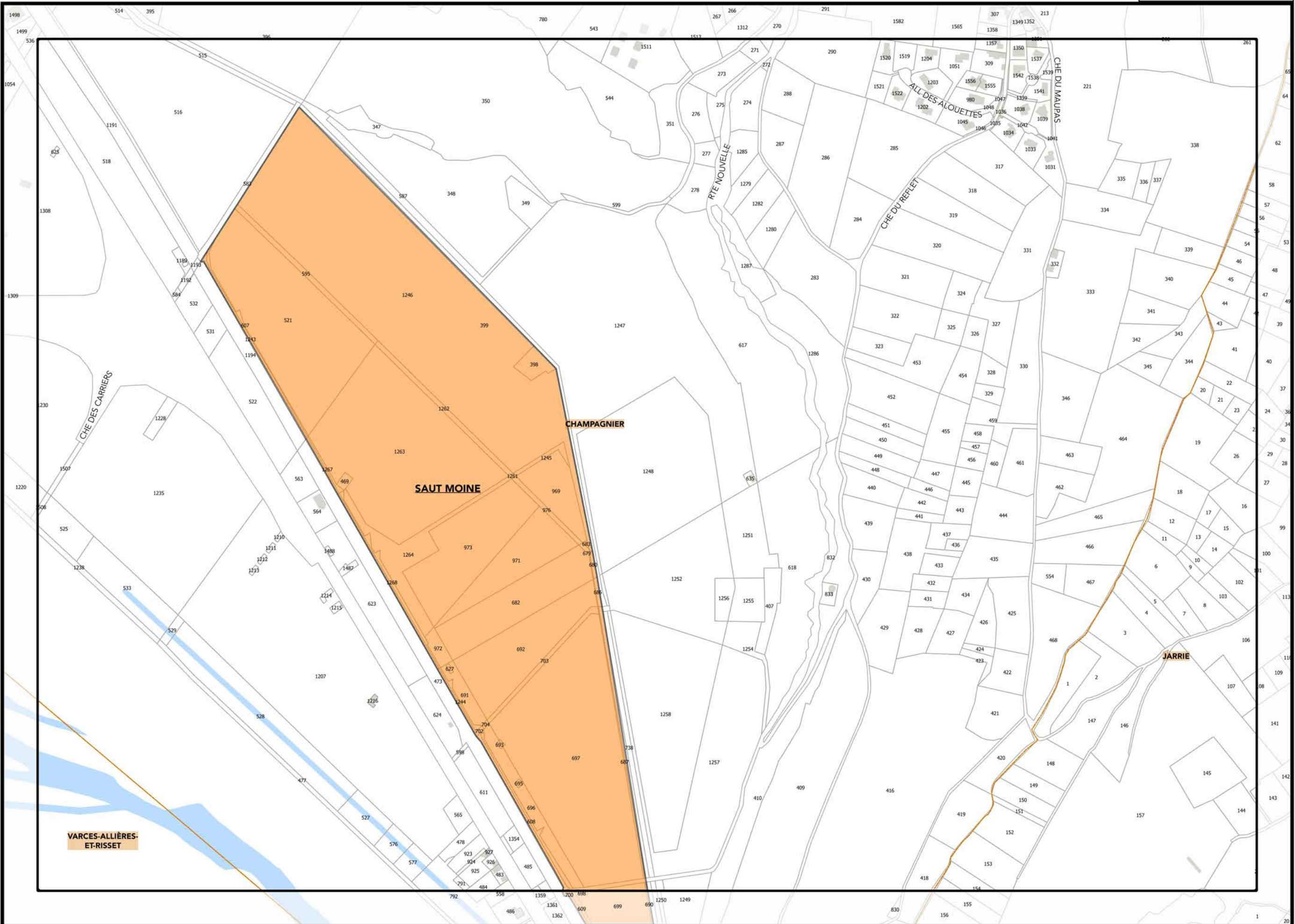




Légende: se référer aux premières pages de l'atlas


Sources :  
@ DGFIP Cadastre 2016  
@ DREAL Auvergne Rhône-Alpes

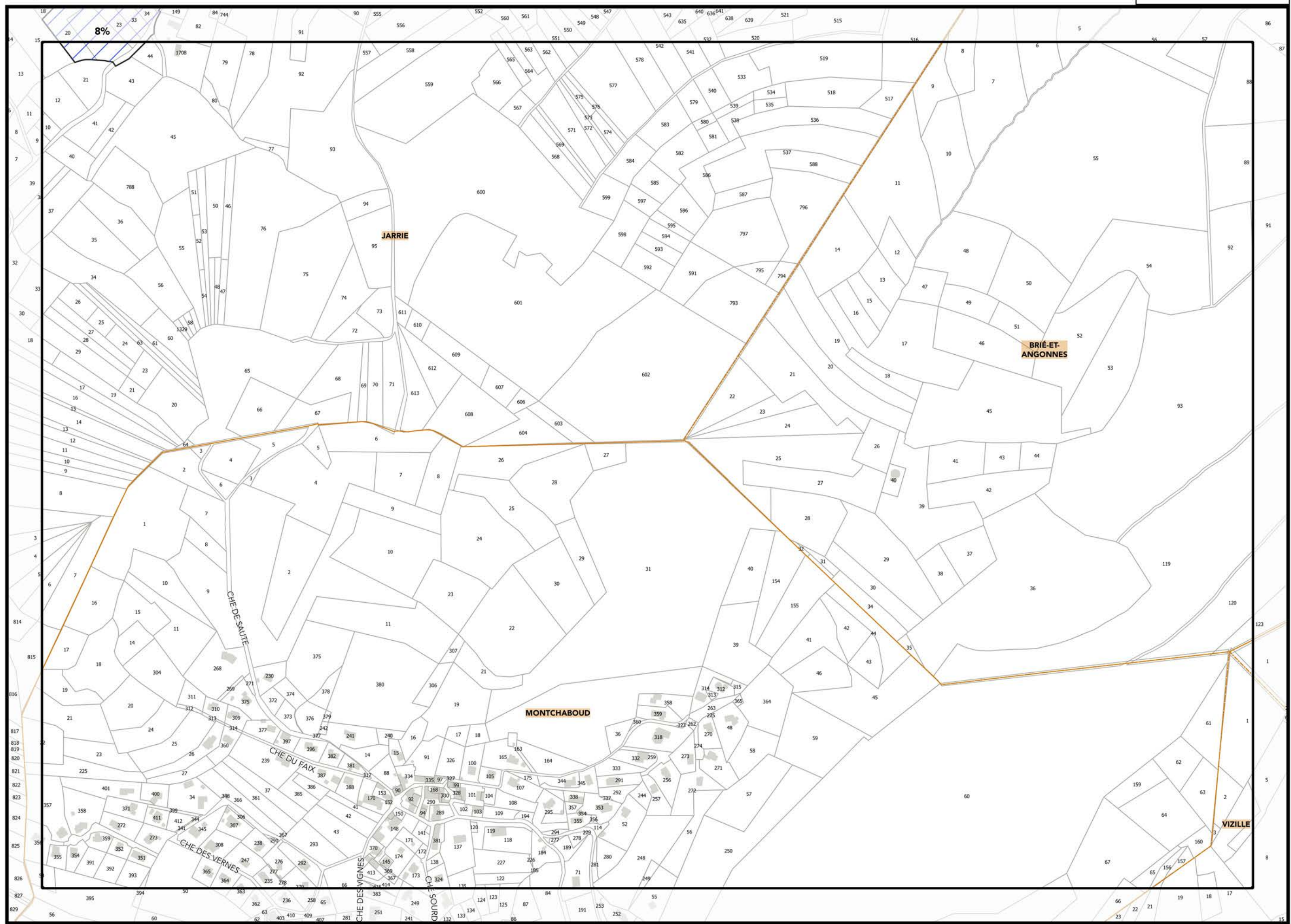




Légende: se référer aux premières pages de l'atlas


Sources :  
@ DGFIP Cadastre 2016  
@ DREAL Auvergne Rhône-Alpes

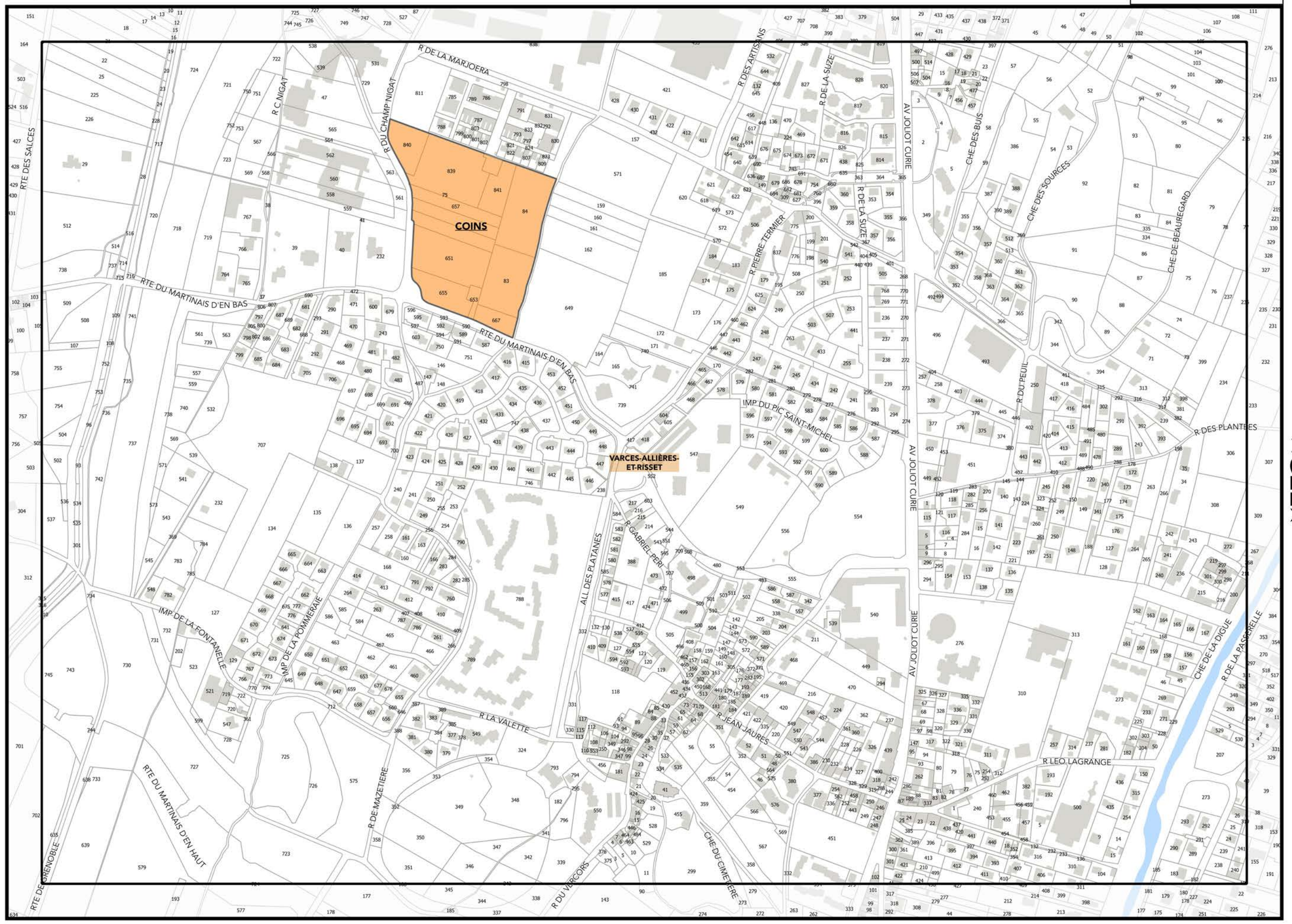




Légende: se référer aux premières pages de l'atlas

Sources :  
© DGFiP Cadastre 2016  
© DREAL Auvergne Rhône-Alpes





▲ E22 ▲

▼ G22 ▼


Document approuvé le 20/12/2019  
Mise à jour n°2 du 01/03/2021

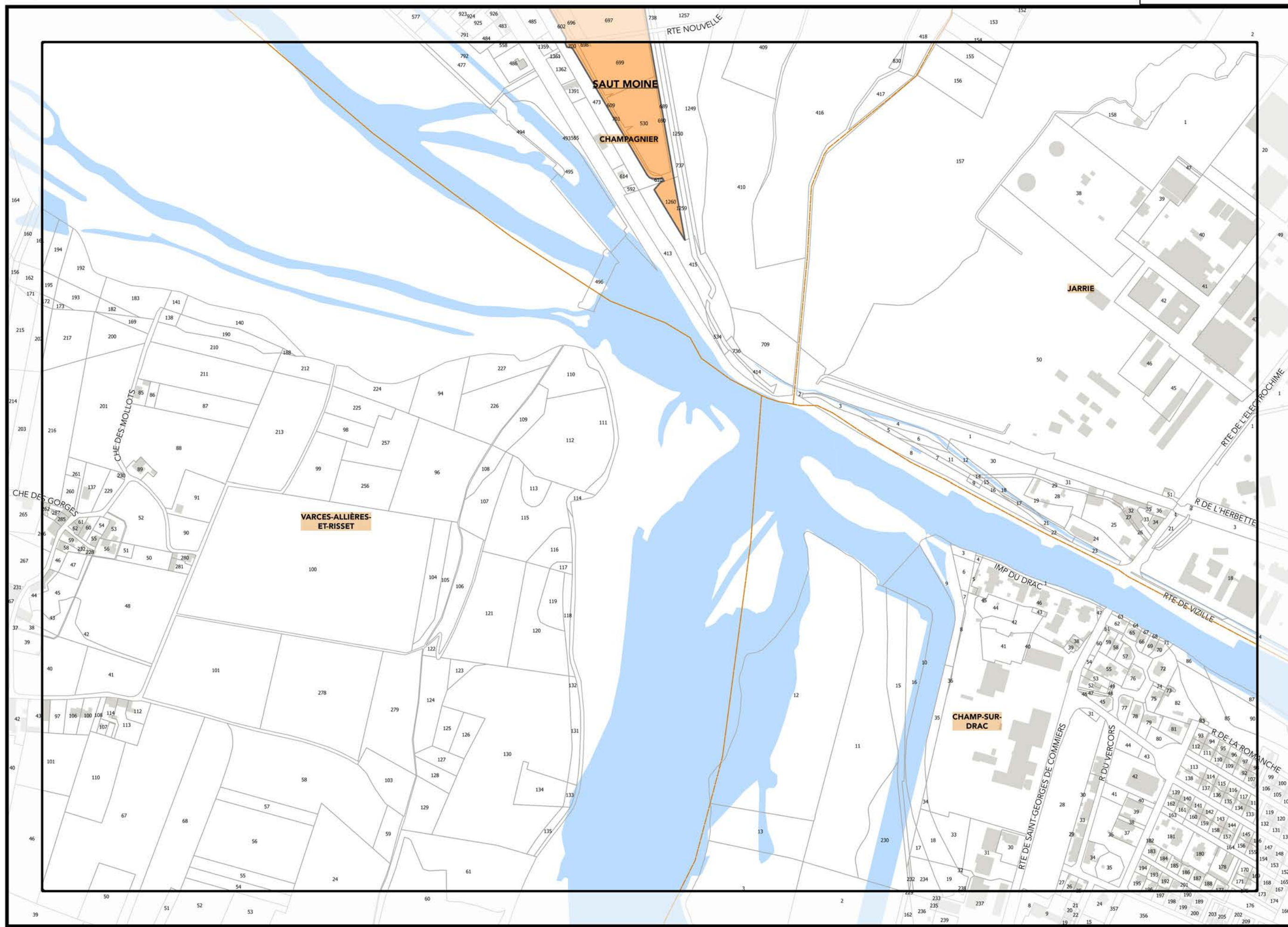
ANNEXES 6\_B ATLAS DE L'AMÉNAGEMENT ET DE LA FISCALITÉ

Légende: se référer aux premières pages de l'atlas

Sources :  
© DGFIP Cadastre 2016  
© DREAL Auvergne Rhône-Alpes

▼ F23 ▼





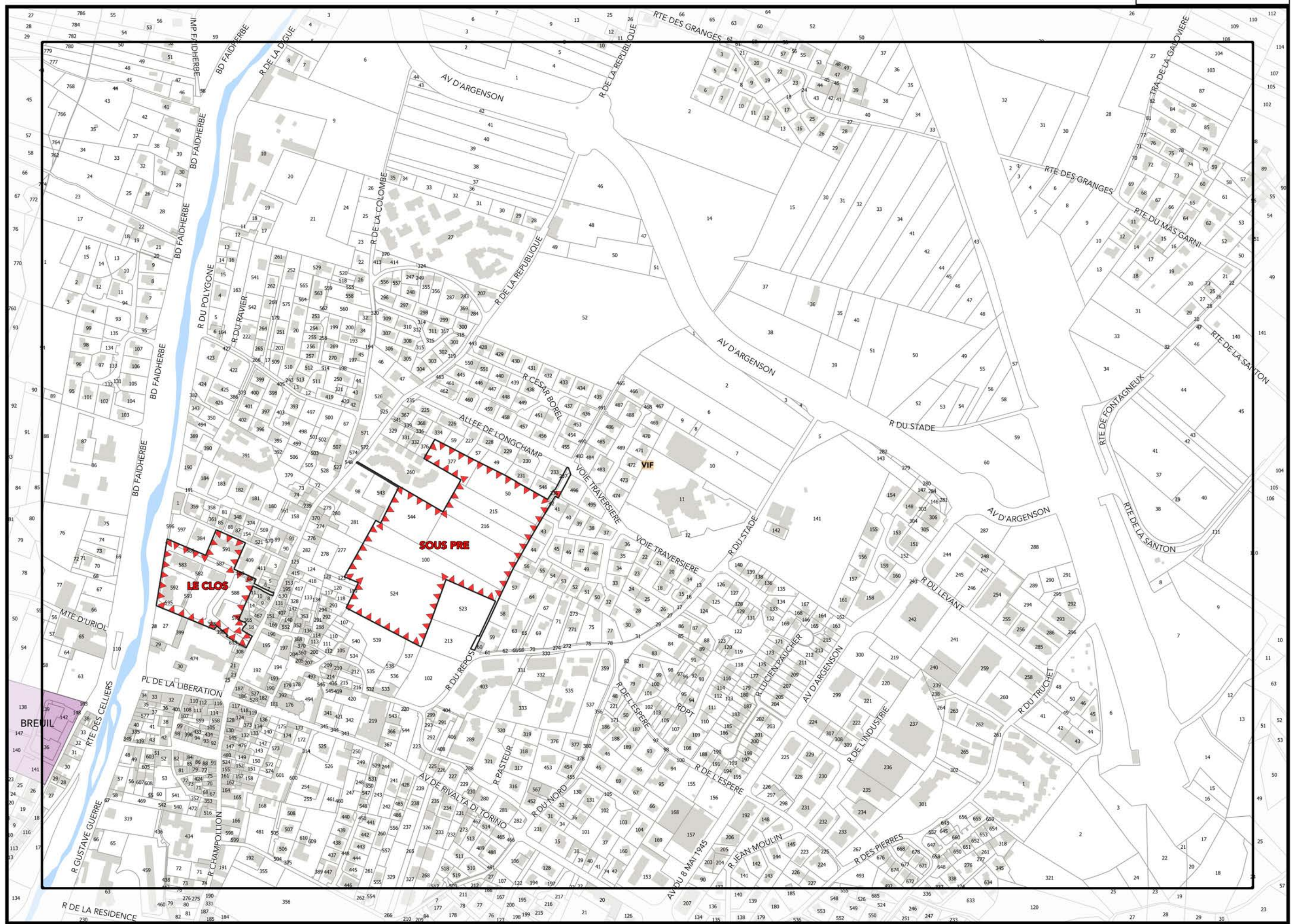
Légende: se référer aux premières pages de l'atlas

Sources :  
© DGFIP Cadastre 2016  
© DREAL Auvergne Rhône-Alpes




Légende: se référer aux premières pages de l'atlas

Sources :  
@ DGFIP Cadastre 2016  
@ DREAL Auvergne Rhône-Alpes



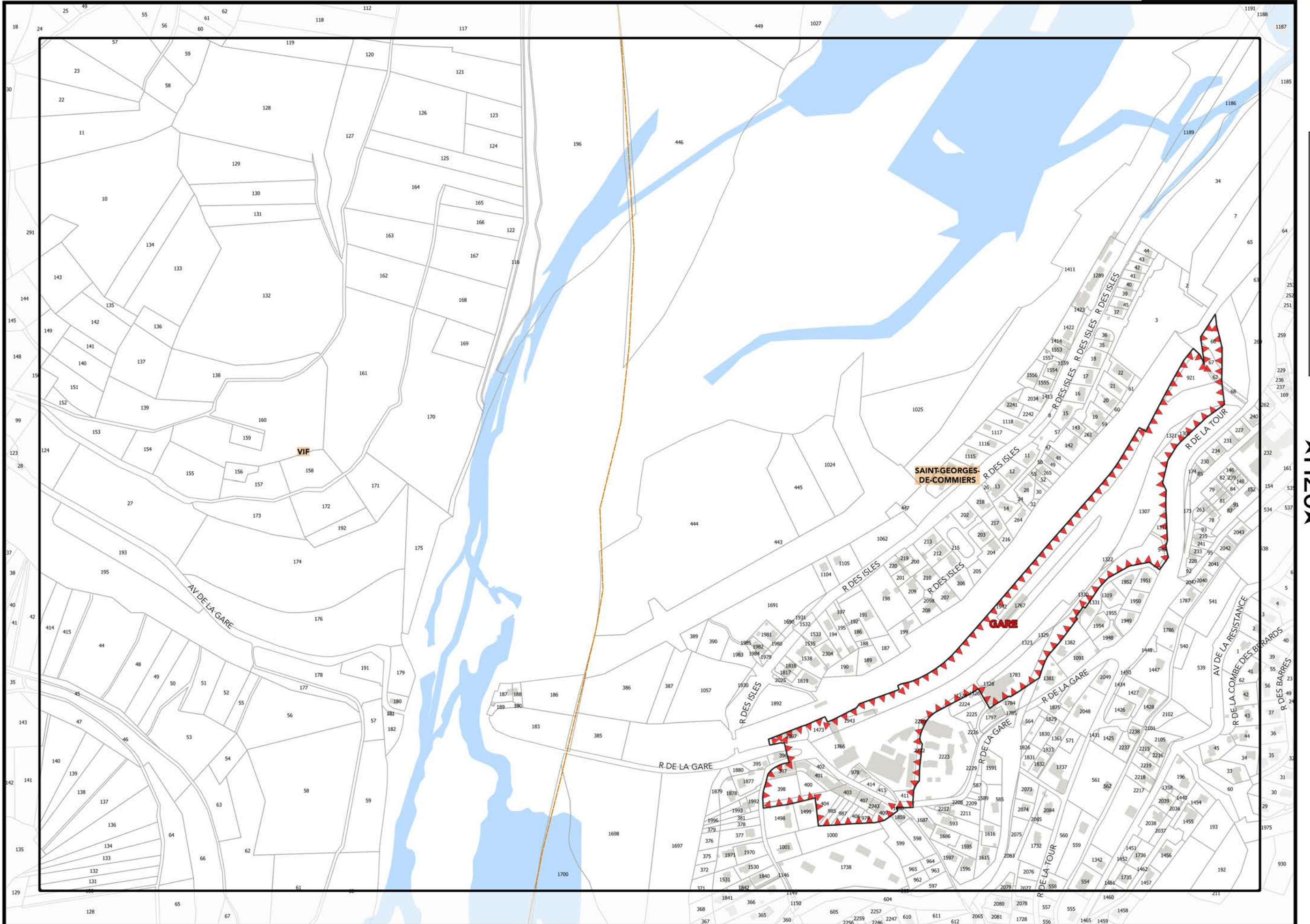
Légende: se référer aux premières pages de l'atlas

Sources :  
@ DGFiP Cadastre 2016  
@ DREAL Auvergne Rhône-Alpes



▲F26▲

▼92H▼



Légende: se référer aux premières pages de l'atlas

Sources :  
@ DGFIP Cadastre 2016  
@ DREAL Auvergne Rhône-Alpes

