




D2_ATLAS DES FORMES URBAINES : HAUTEURS

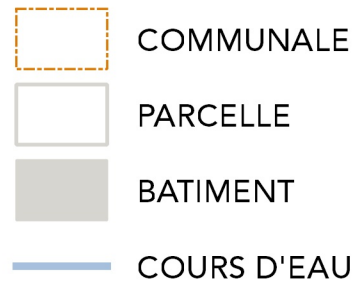
Document approuvé en Conseil Métropolitain le 20 Décembre 2019
Dernière actualisation : Modification simplifiée n°1 du 02 Juillet 2021*
* Pour plus d'information, se référer au tableau des procédures d'évolution

Pour connaître l'ensemble des prescriptions réglementaires, il convient de se reporter aux autres plans répertoriés de A à J ainsi qu'au règlement écrit. Les prescriptions figurant sur cet atlas prévalent sur les règles de hauteur minimum, maximum et de hauteur par rapport aux voies figurant dans les règlements de zone.

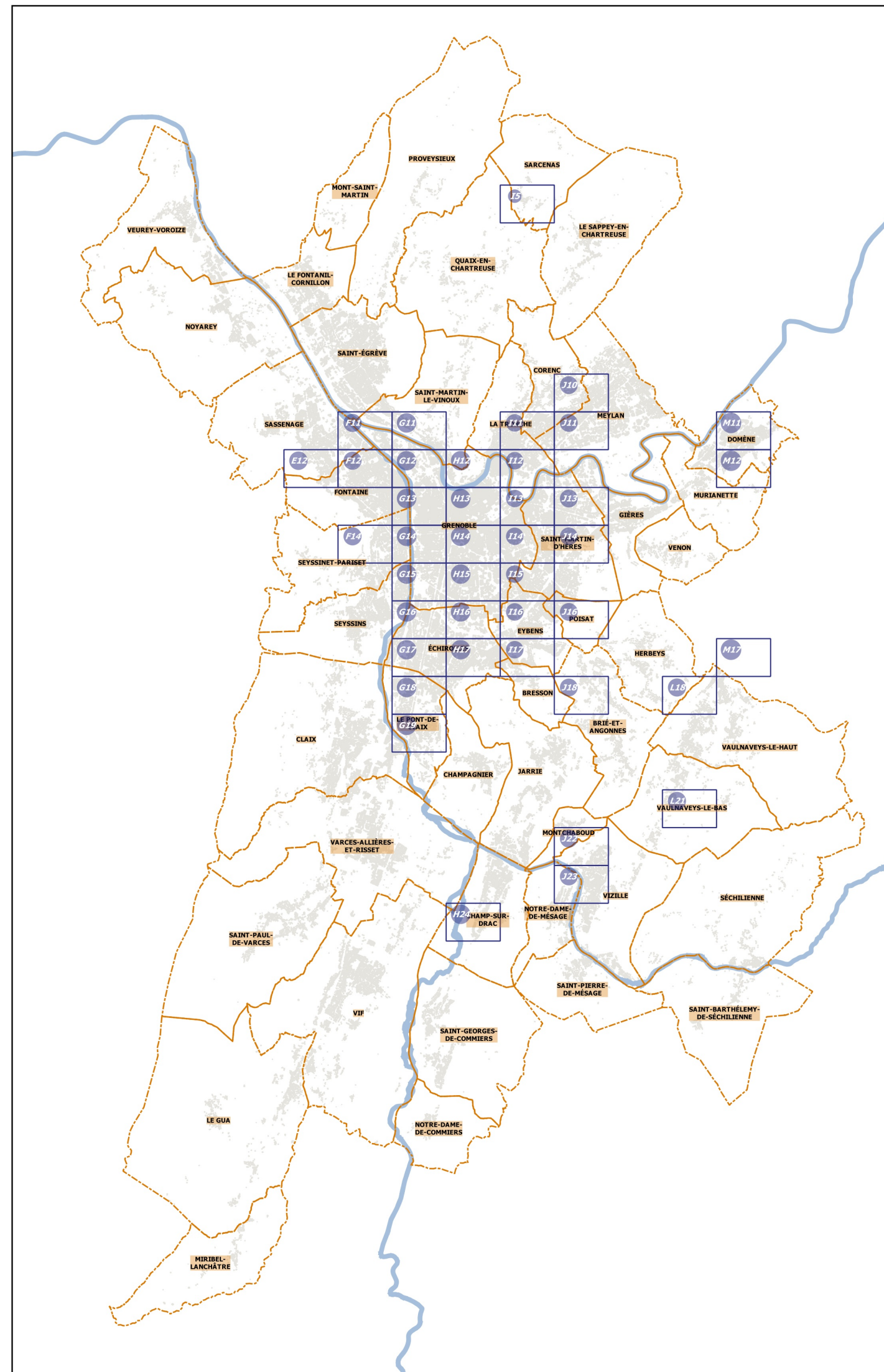
HAUTEURS MAXIMALES



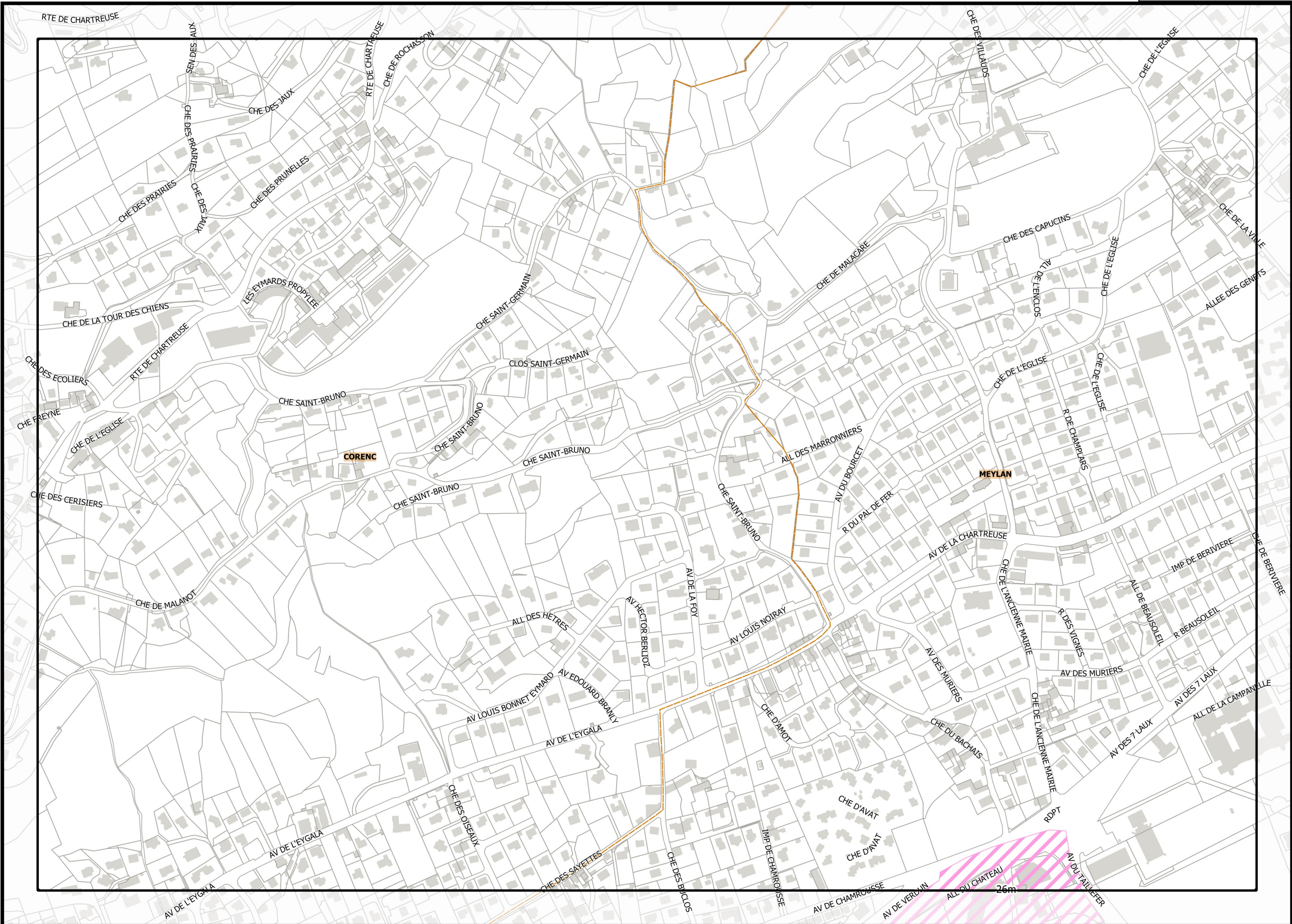
LIMITES ADMINISTRATIVES



Sources :
 @ DGFIP Cadastre 2016
 @ DREAL Auvergne Rhône-Alpes

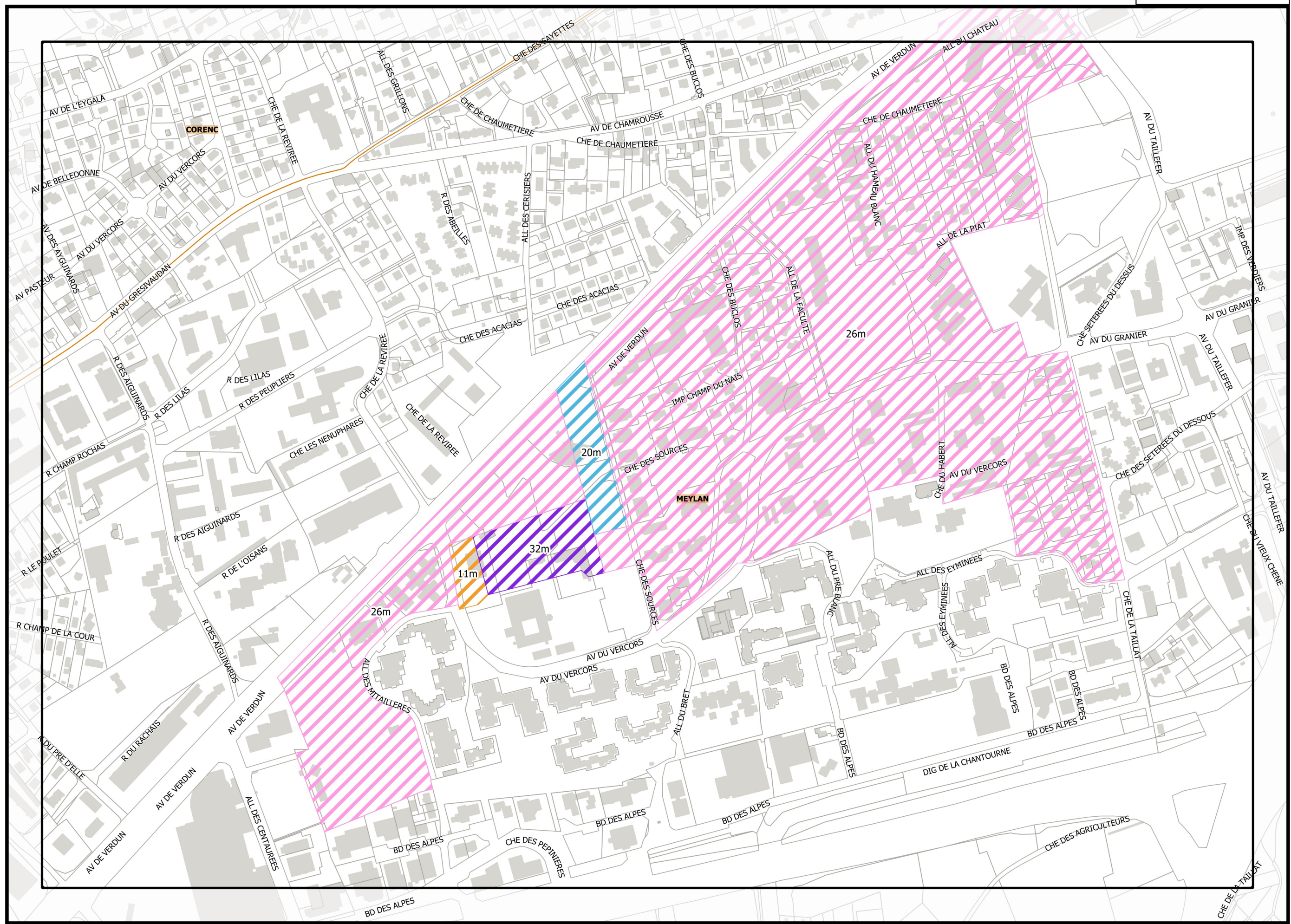






▲ I10 ▲

▲ K10 ▲

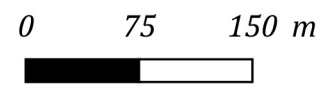


▲ I11 ▲

▲ K11 ▲

Légende: se référer aux premières pages de l'atlas

Sources :
@ DGFIP Cadastre 2016
@ DREAL Auvergne Rhône-Alpes





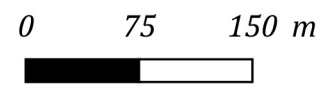
AL11

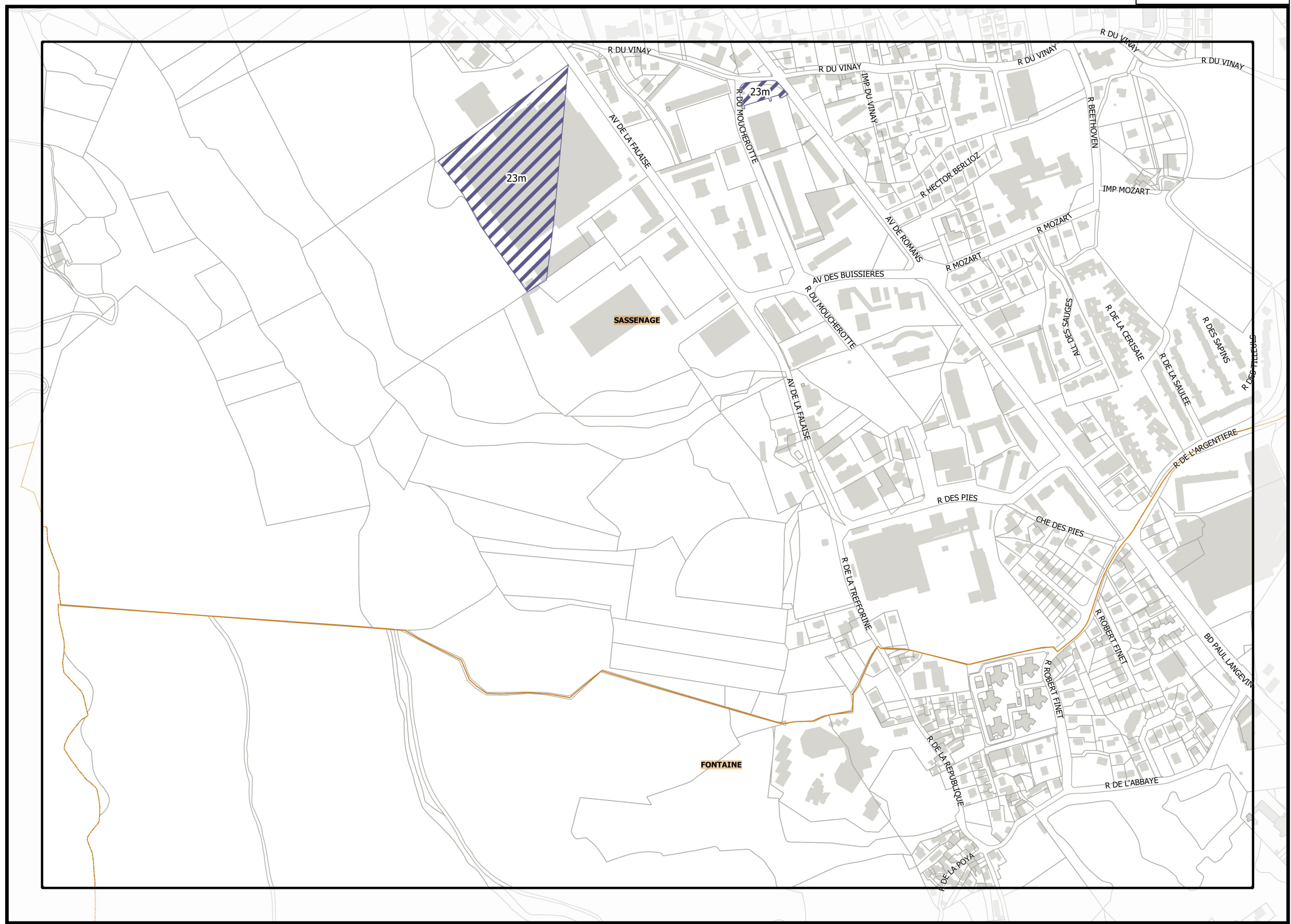
AL11

D2_ATLAS DES FORMES URBAINES : HAUTEURS

Légende: se référer aux premières pages de l'atlas

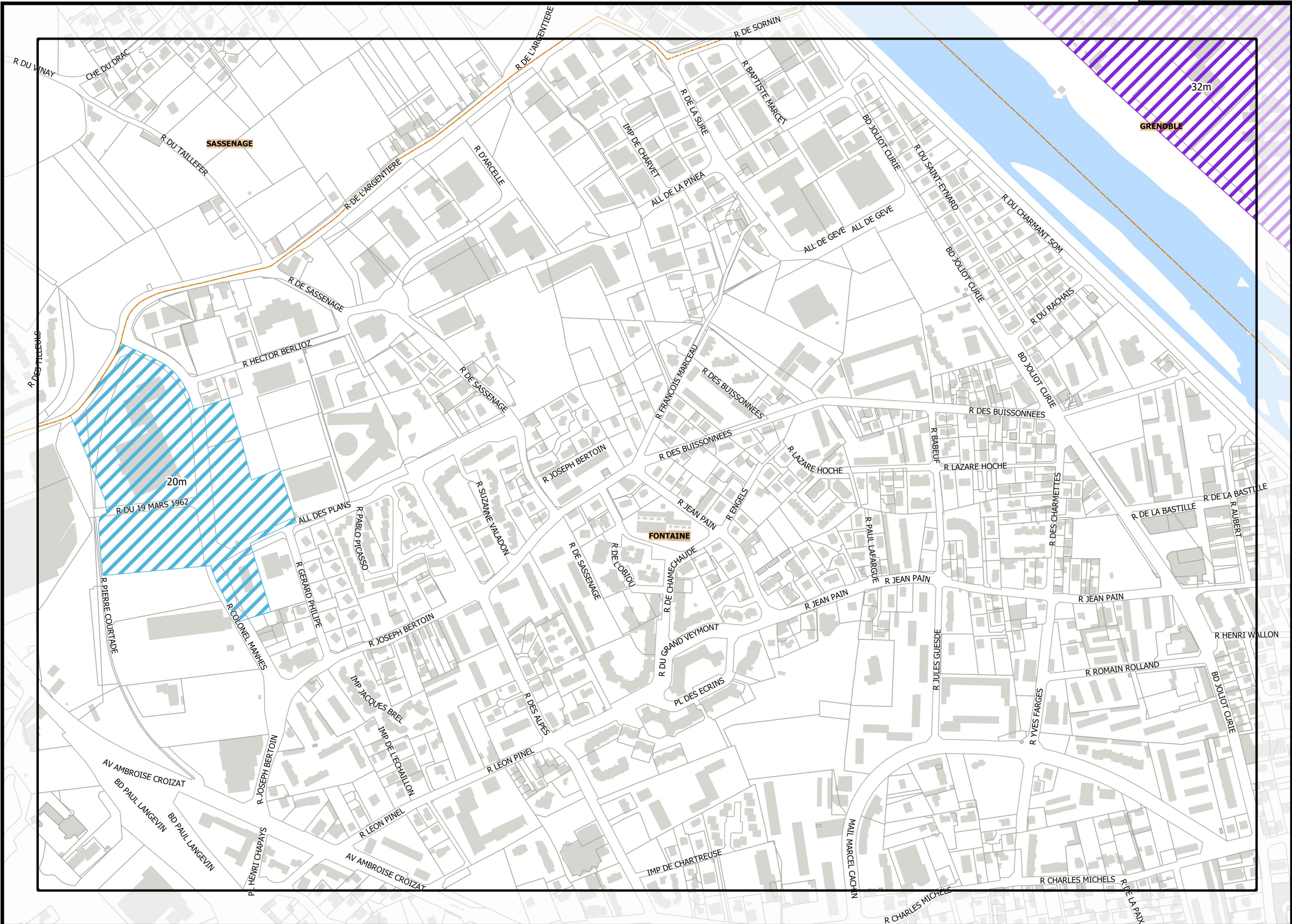
Sources :
@ DGFIP Cadastre 2016
@ DREAL Auvergne Rhône-Alpes





Légende: se référer aux premières pages de l'atlas

Sources :
@ DGFIP Cadastre 2016
@ DREAL Auvergne Rhône-Alpes



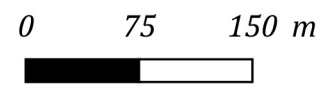
▲ E12 ▲

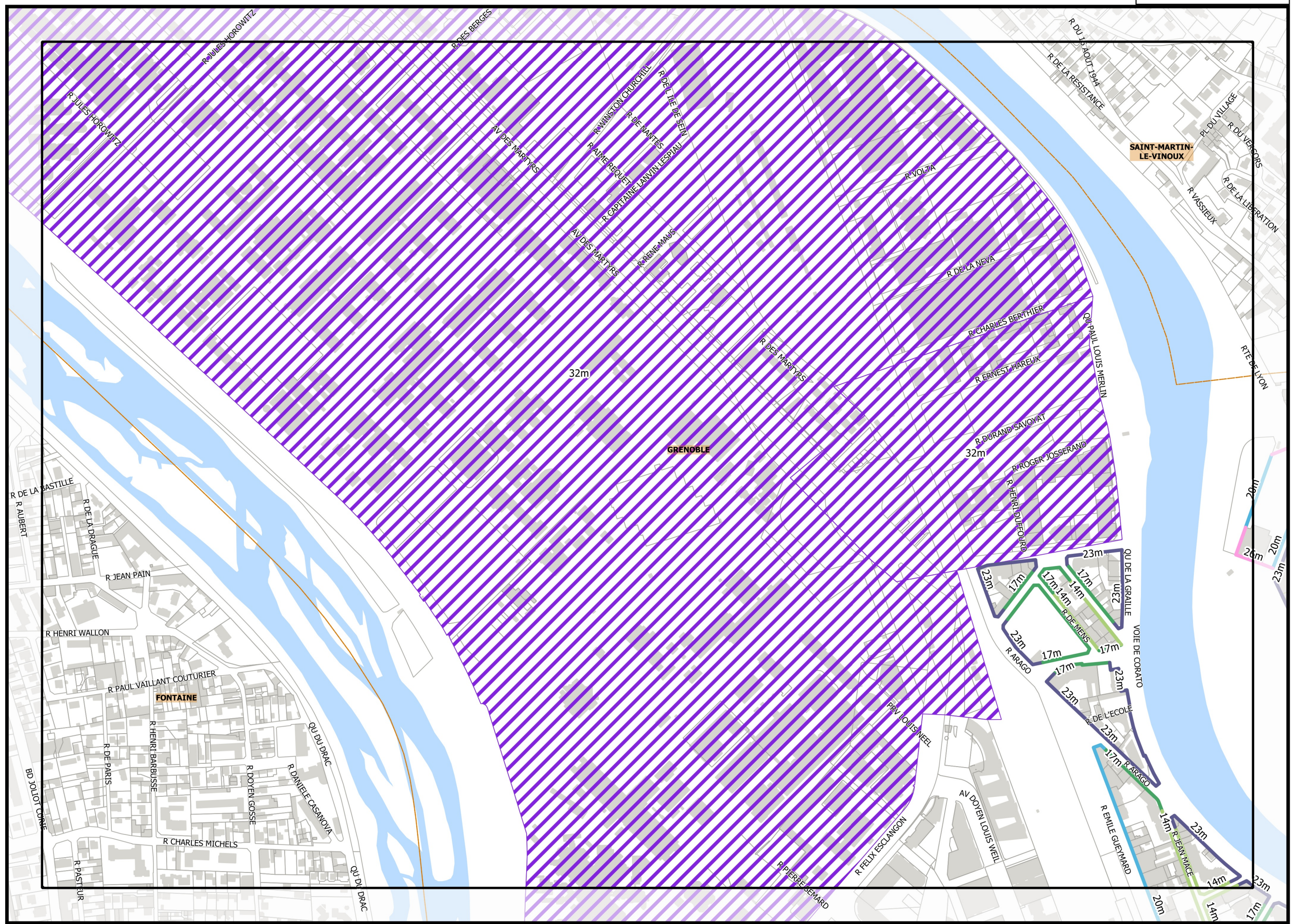
▲ G12 ▲

D2_ATLAS DES FORMES URBAINES : HAUTEURS

Légende: se référer aux premières pages de l'atlas

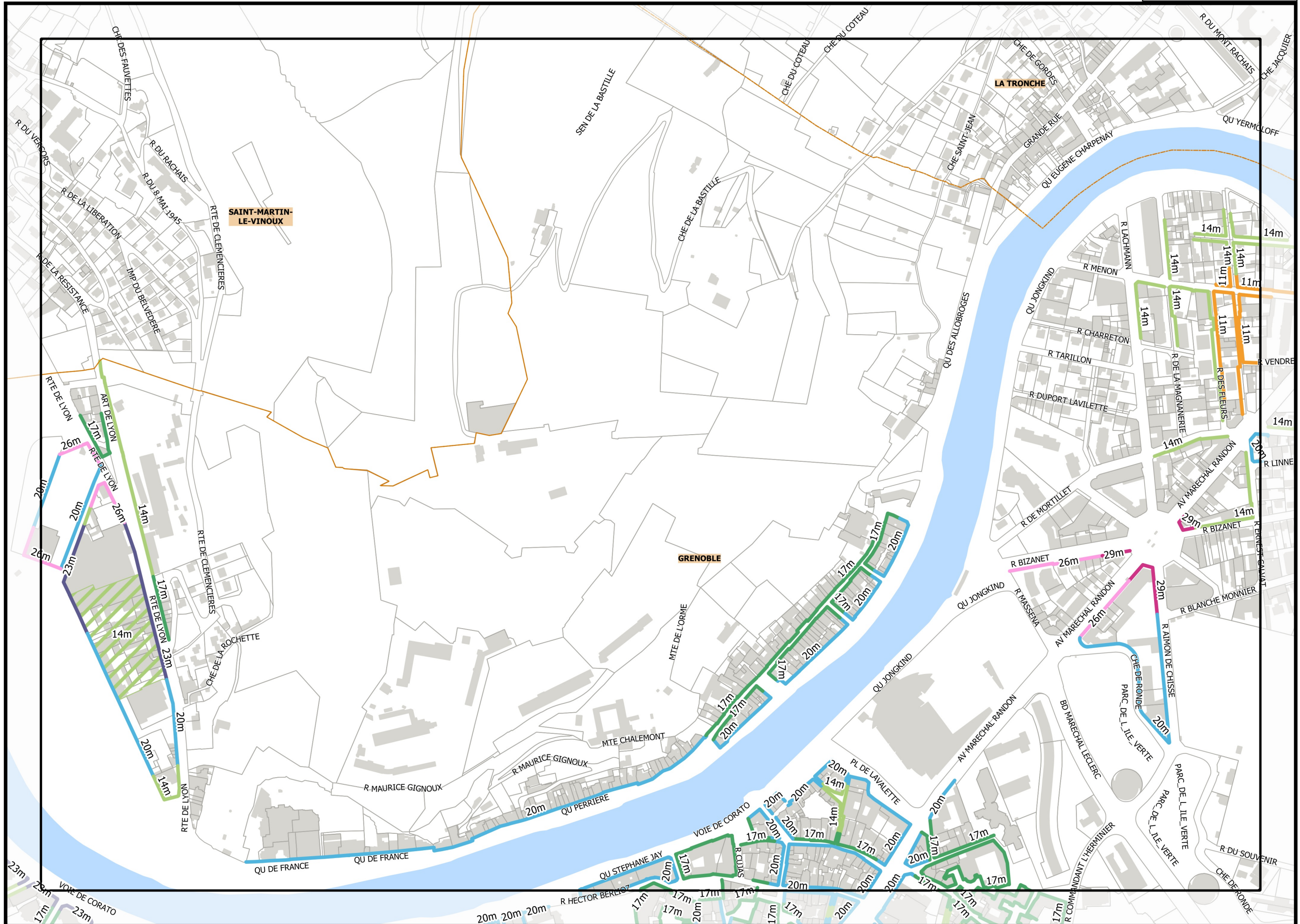
Sources :
@ DGFIP Cadastre 2016
@ DREAL Auvergne Rhône-Alpes





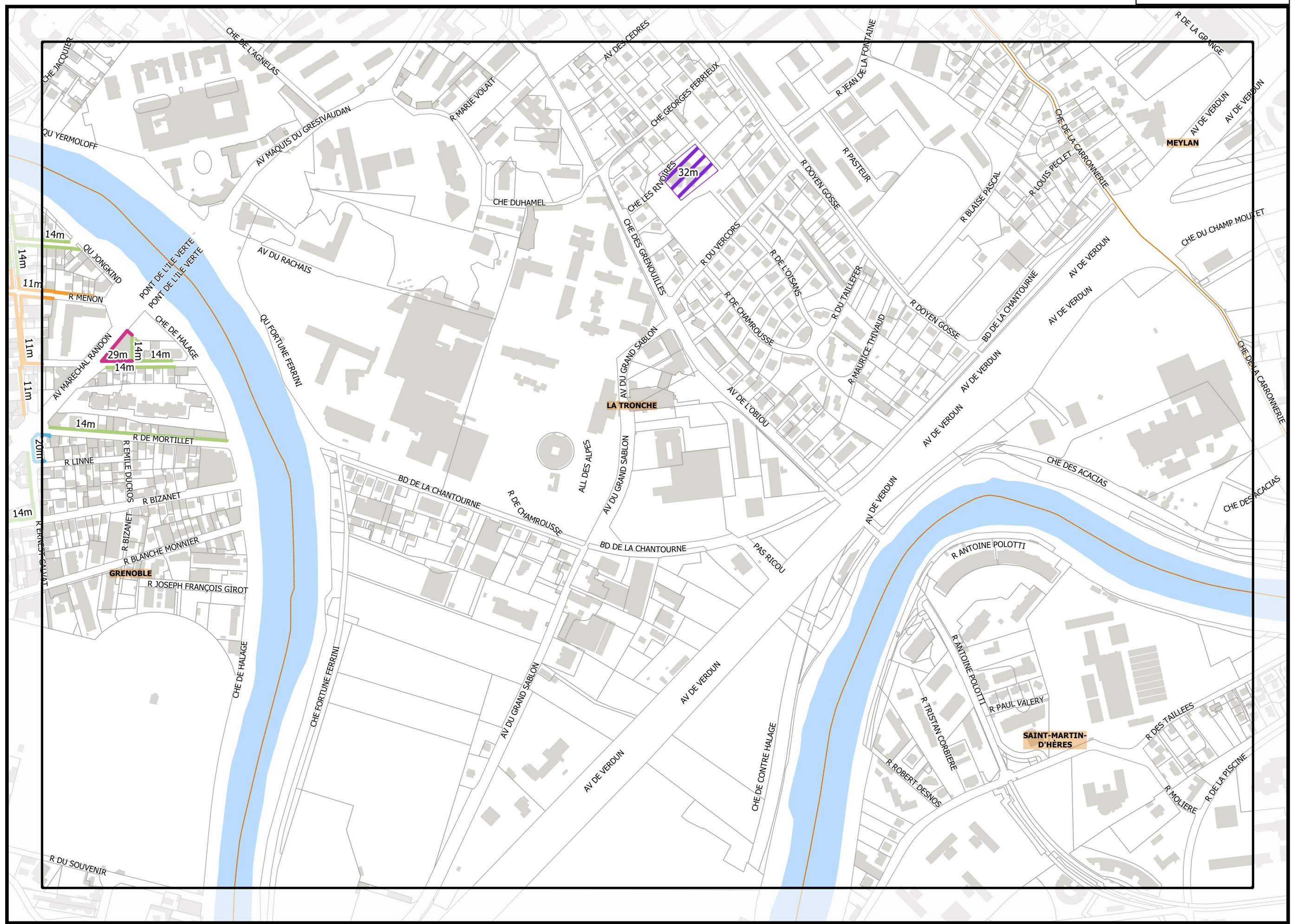
▲F12▲

▲H12▲



Légende: se référer aux premières pages de l'atlas

Sources :
@ DGFip Cadastre 2016
@ DREAL Auvergne Rhône-Alpes



▲ I11 ▲

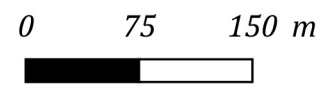
▲ H12 ▲

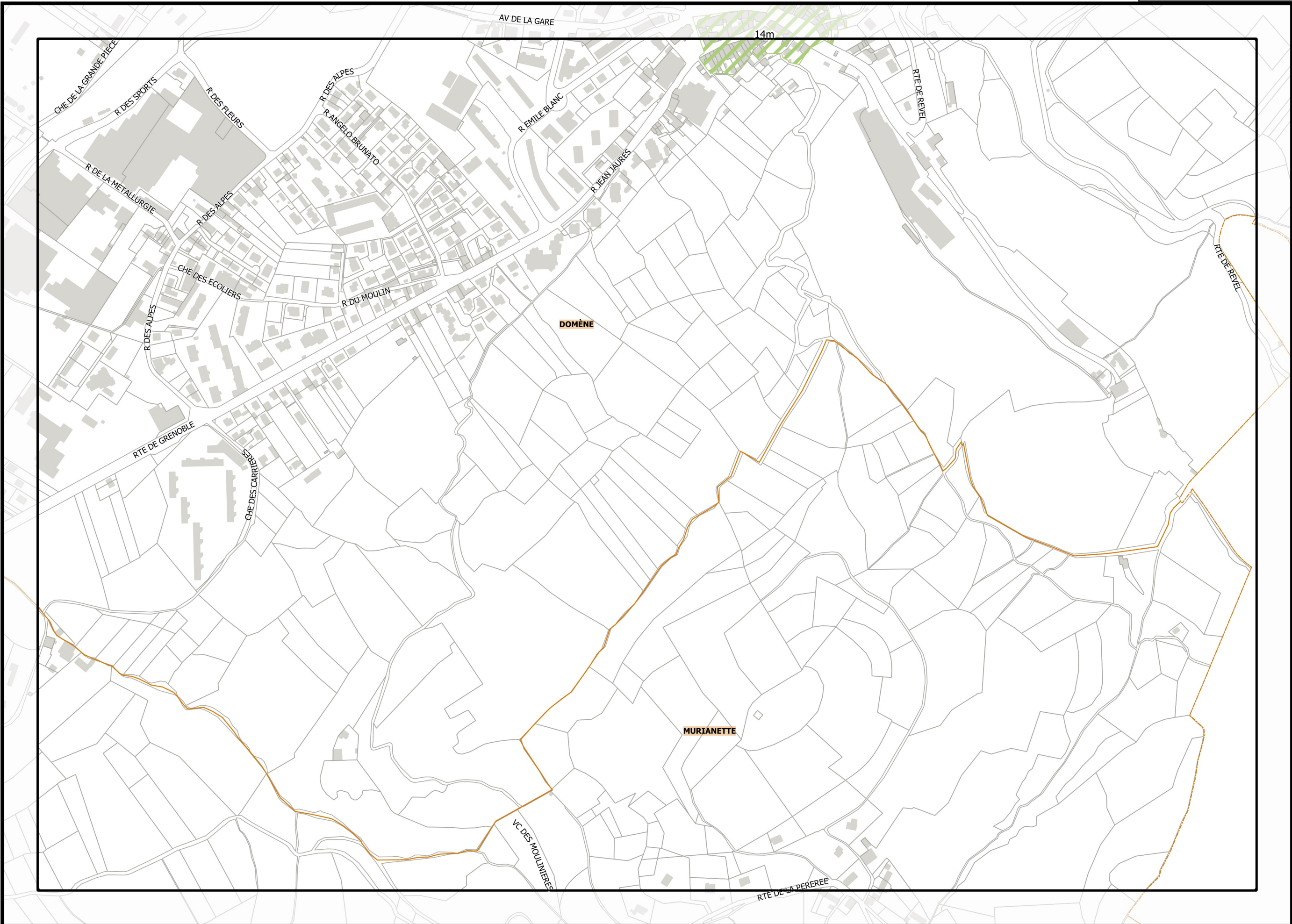
▲ J12 ▲

Légende: se référer aux premières pages de l'atlas

Sources :
@ DGFIP Cadastre 2016
@ DREAL Auvergne Rhône-Alpes

▼ I13 ▼





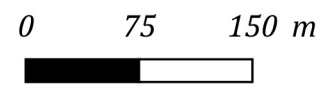
▲L12▲

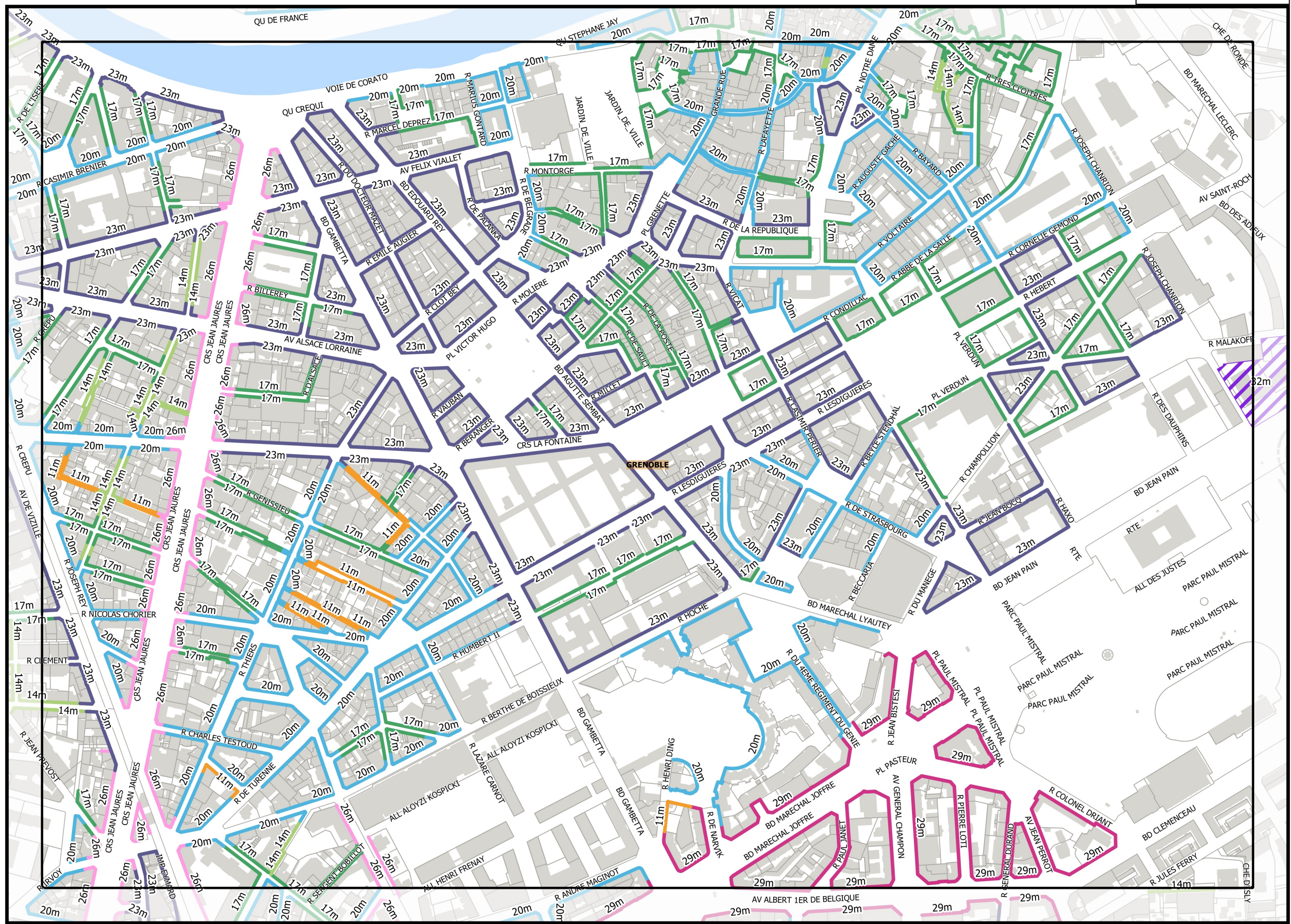
▲N12▲

D2_ATLAS DES FORMES URBAINES : HAUTEURS

Légende: se référer aux premières pages de l'atlas

Sources :
@ DGFIP Cadastre 2016
@ DREAL Auvergne Rhône-Alpes





AG13

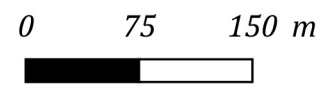
H13

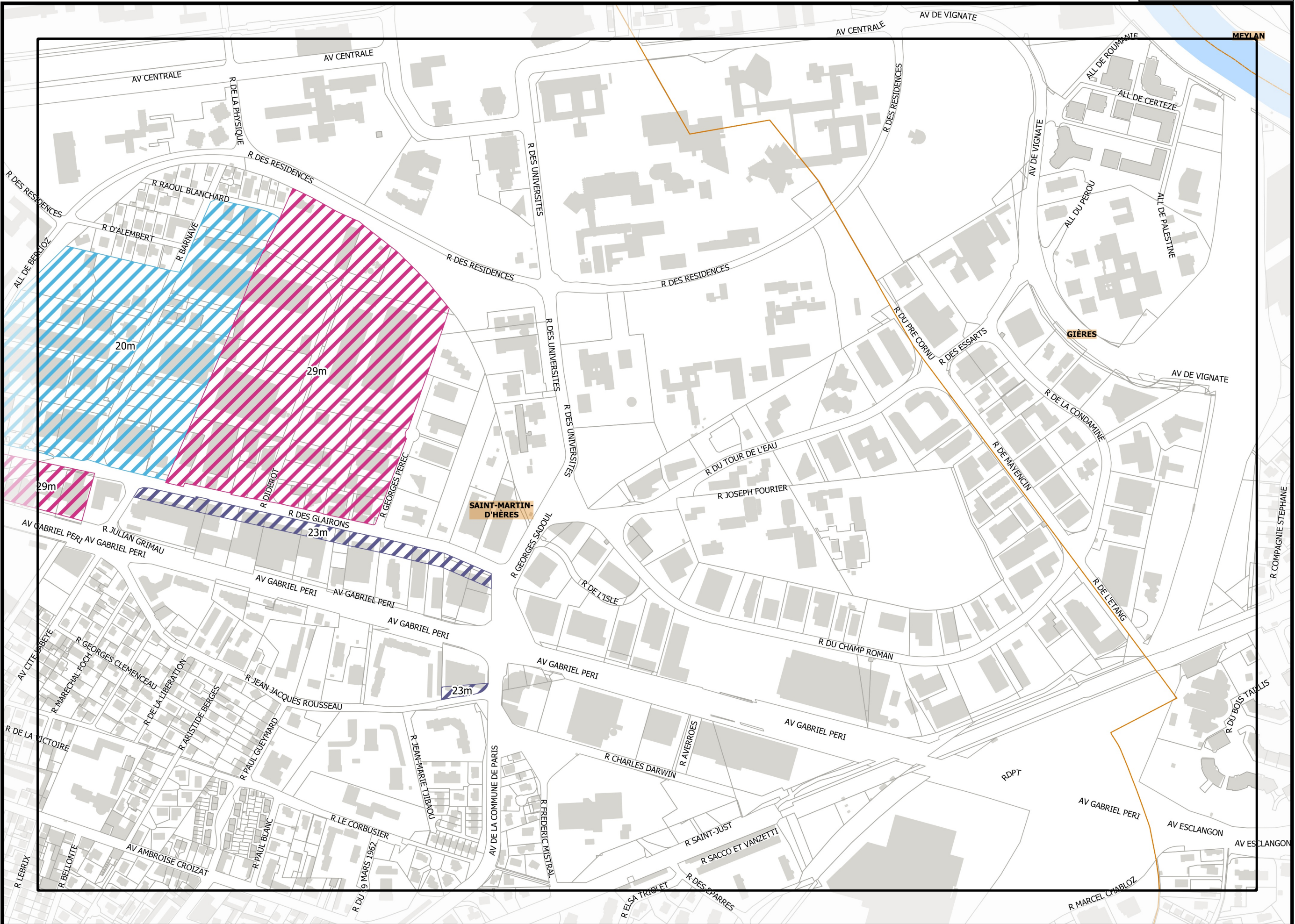
D2_ATLAS DES FORMES URBAINES : HAUTEURS

Légende: se référer aux premières pages de l'atlas

Sources :
© DGFIP Cadastre 2016
© DREAL Auvergne Rhône-Alpes

H14





▲ I13 ▲

▲ K13 ▲

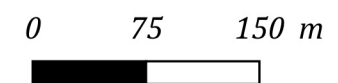
Document approuvé le 20/12/2019
Modification simplifiée n°1 du 02/07/2021

D2_ATLAS DES FORMES URBAINES : HAUTEURS



Légende: se référer aux premières pages de l'atlas

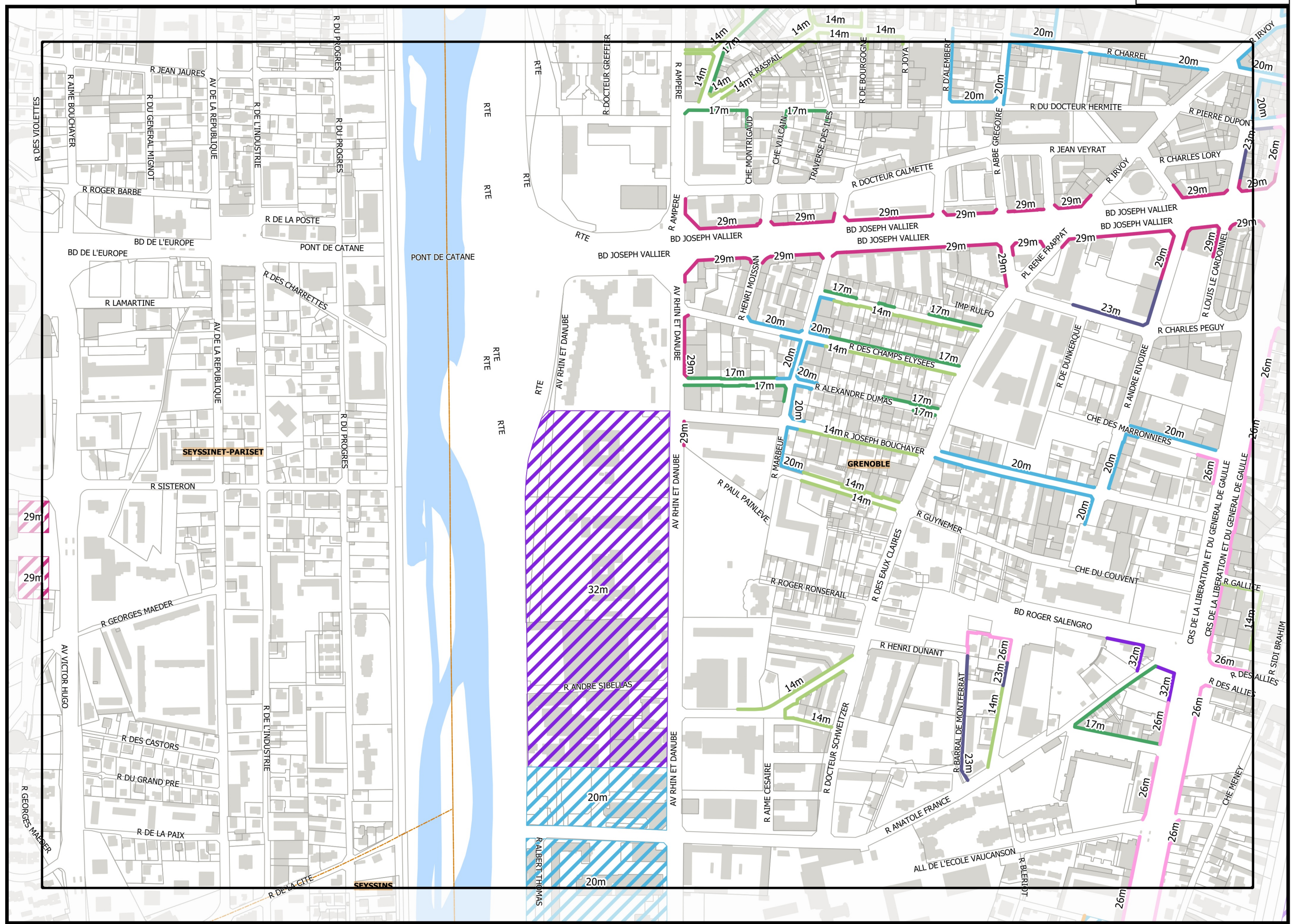
Sources :
 @ DGFIP Cadastre 2016
 @ DREAL Auvergne Rhône-Alpes





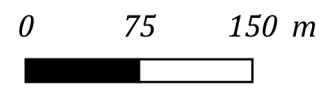
Légende: se référer aux premières pages de l'atlas

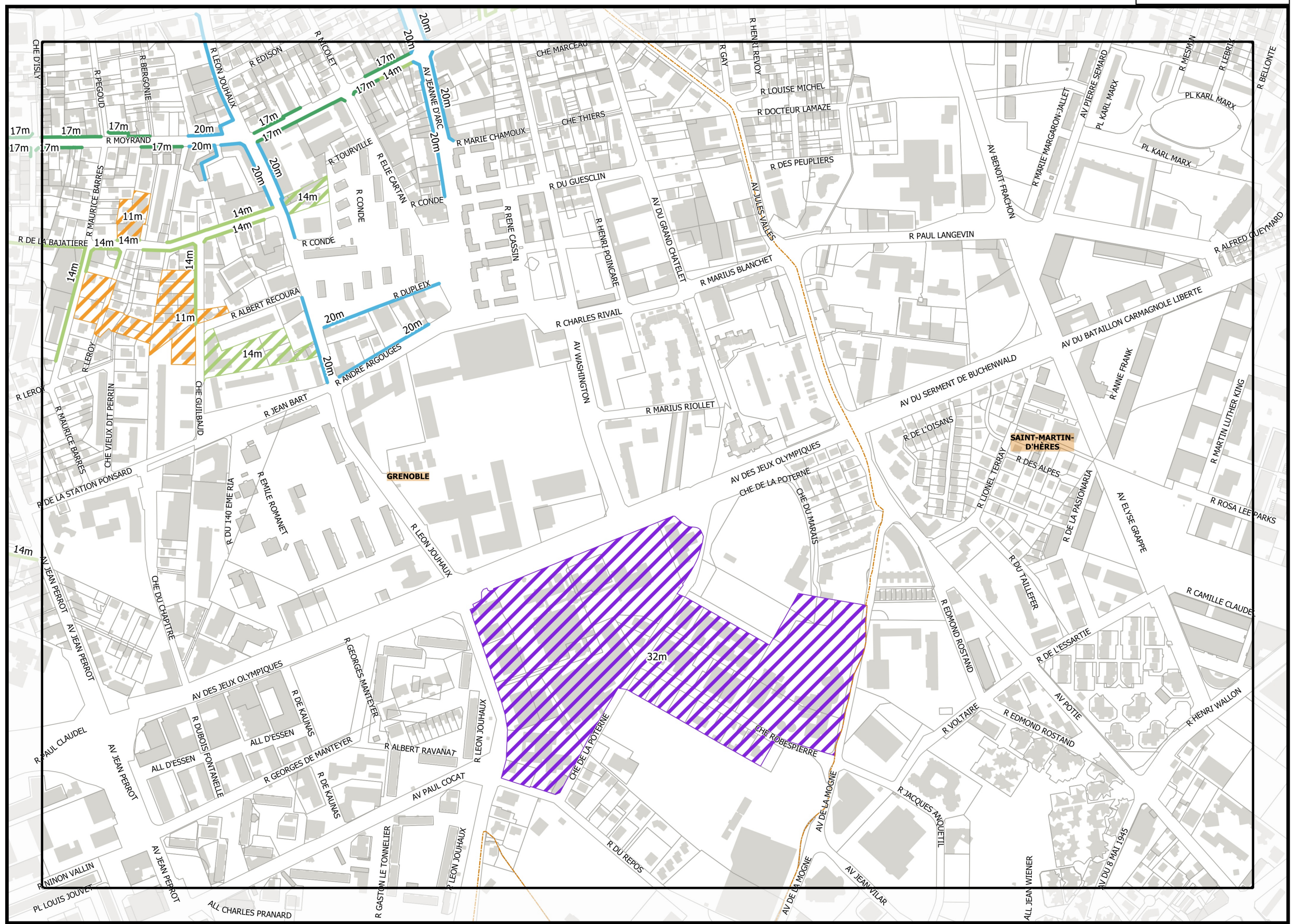
Sources :
@ DGFIP Cadastre 2016
@ DREAL Auvergne Rhône-Alpes



Légende: se référer aux premières pages de l'atlas

Sources :
@ DGFIP Cadastre 2016
@ DREAL Auvergne Rhône-Alpes



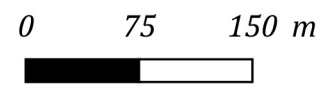


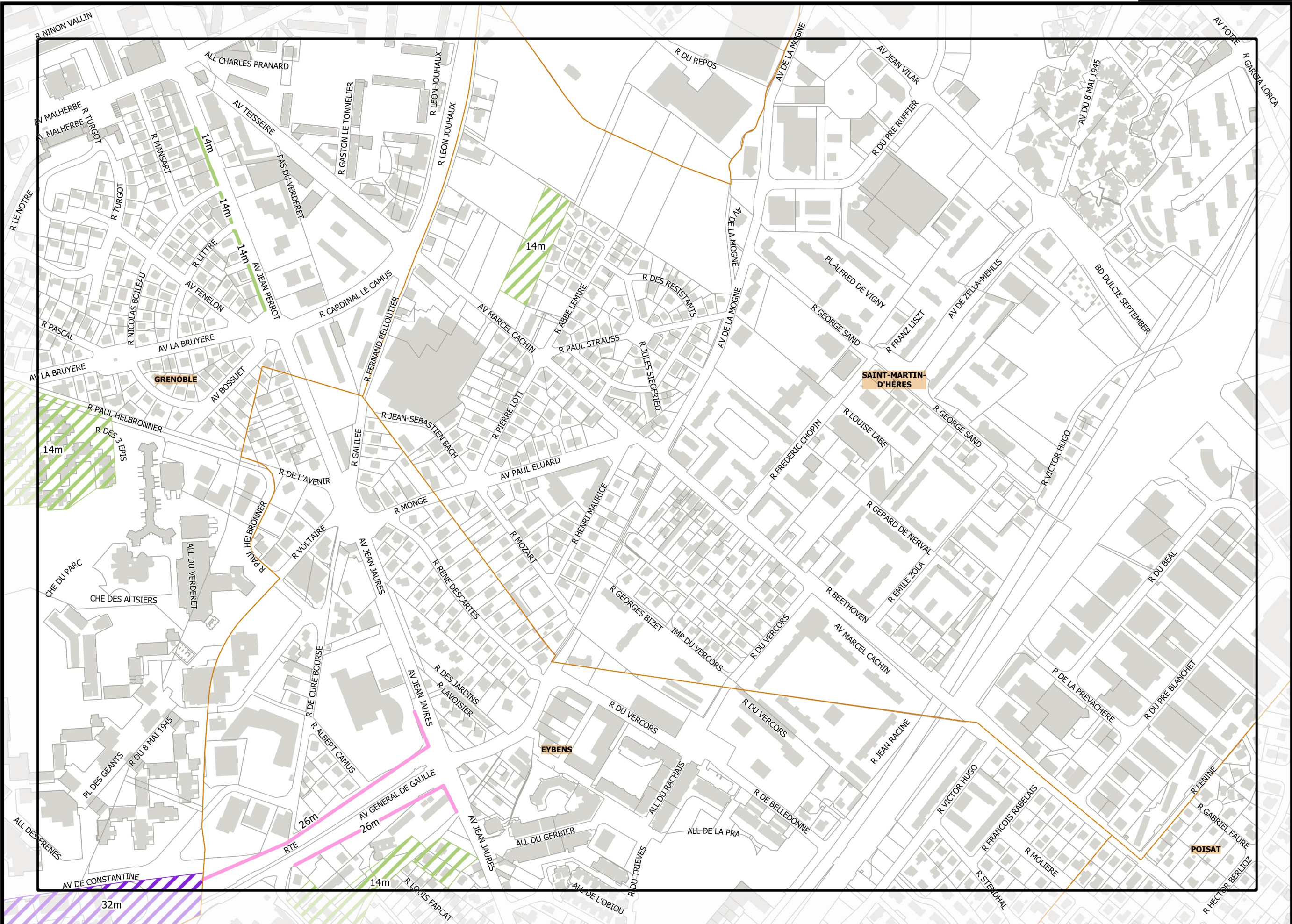
▲ H14 ▲

▲ J14 ▲

Légende: se référer aux premières pages de l'atlas

Sources :
© DGFIP Cadastre 2016
© DREAL Auvergne Rhône-Alpes





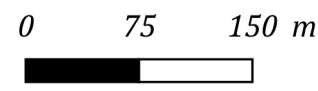
▲ H15 ▲

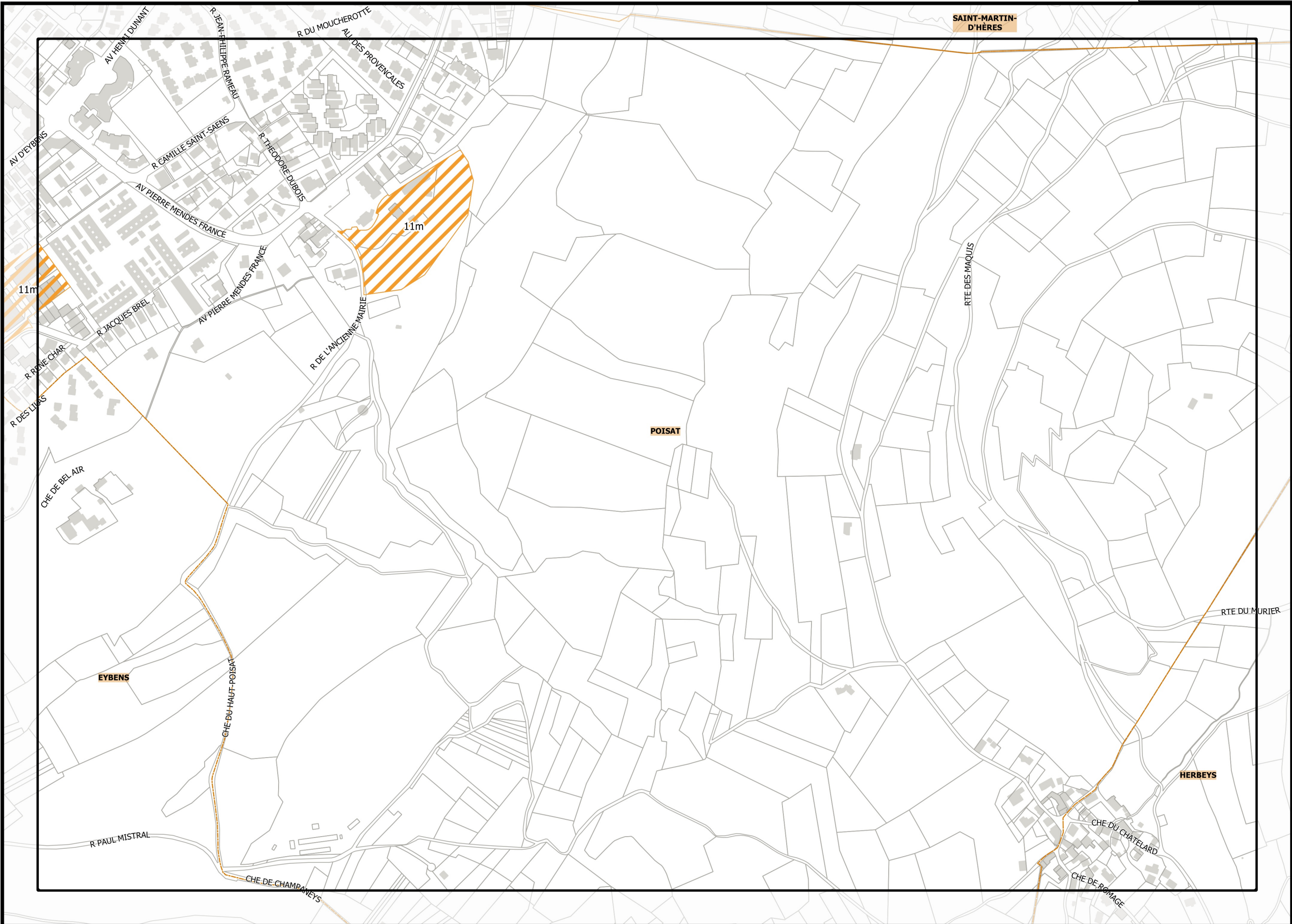
▲ J15 ▲

D2_ATLAS DES FORMES URBAINES : HAUTEURS

Légende: se référer aux premières pages de l'atlas

Sources :
@ DGFIP Cadastre 2016
@ DREAL Auvergne Rhône-Alpes



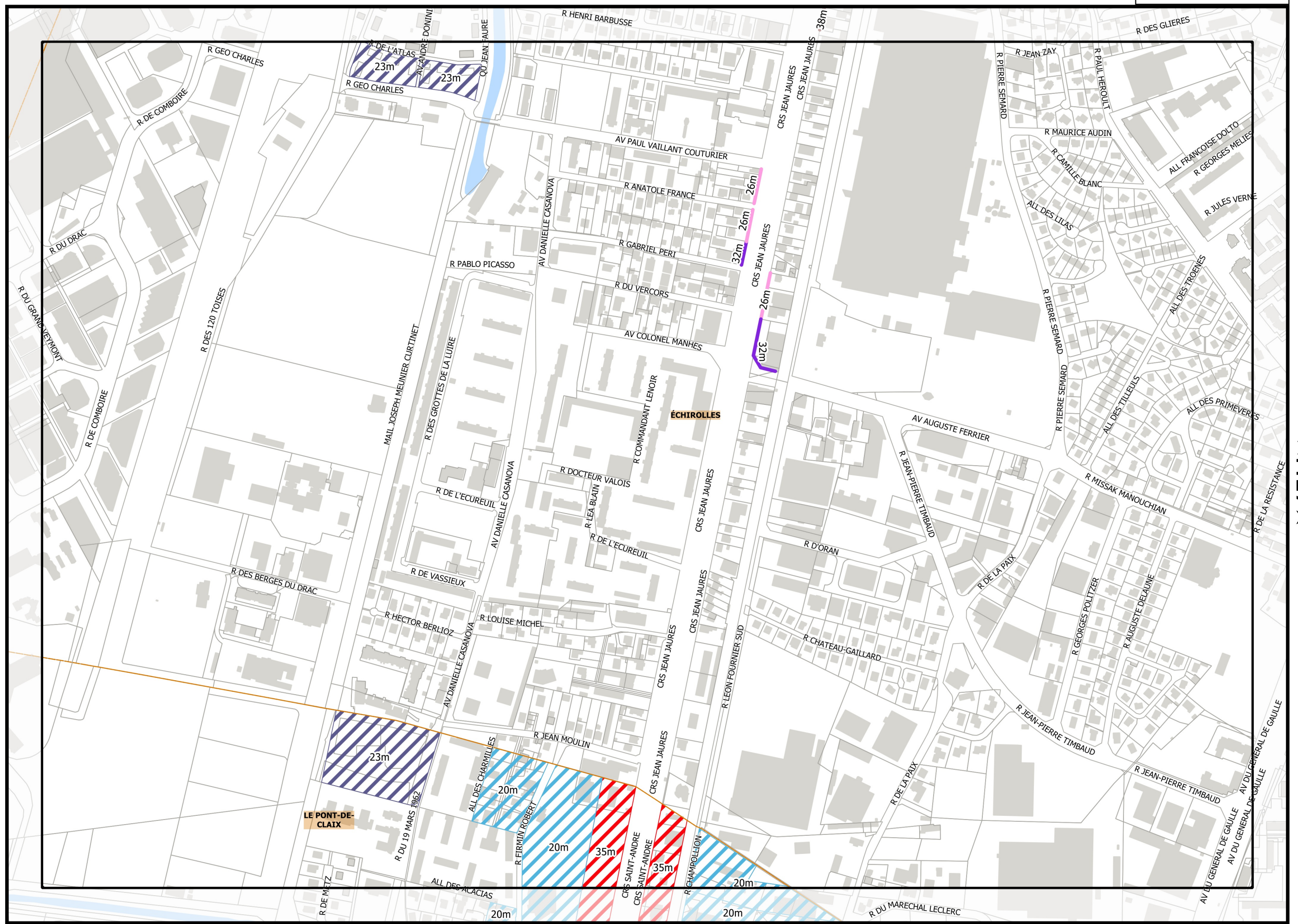


▲ I16 ▲

▲ K16 ▲

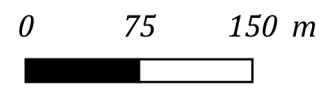
▲F17▲

▼Z1H▼



Légende: se référer aux premières pages de l'atlas

Sources :
@ DGFIP Cadastre 2016
@ DREAL Auvergne Rhône-Alpes



▲L17▲

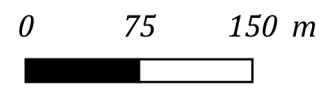


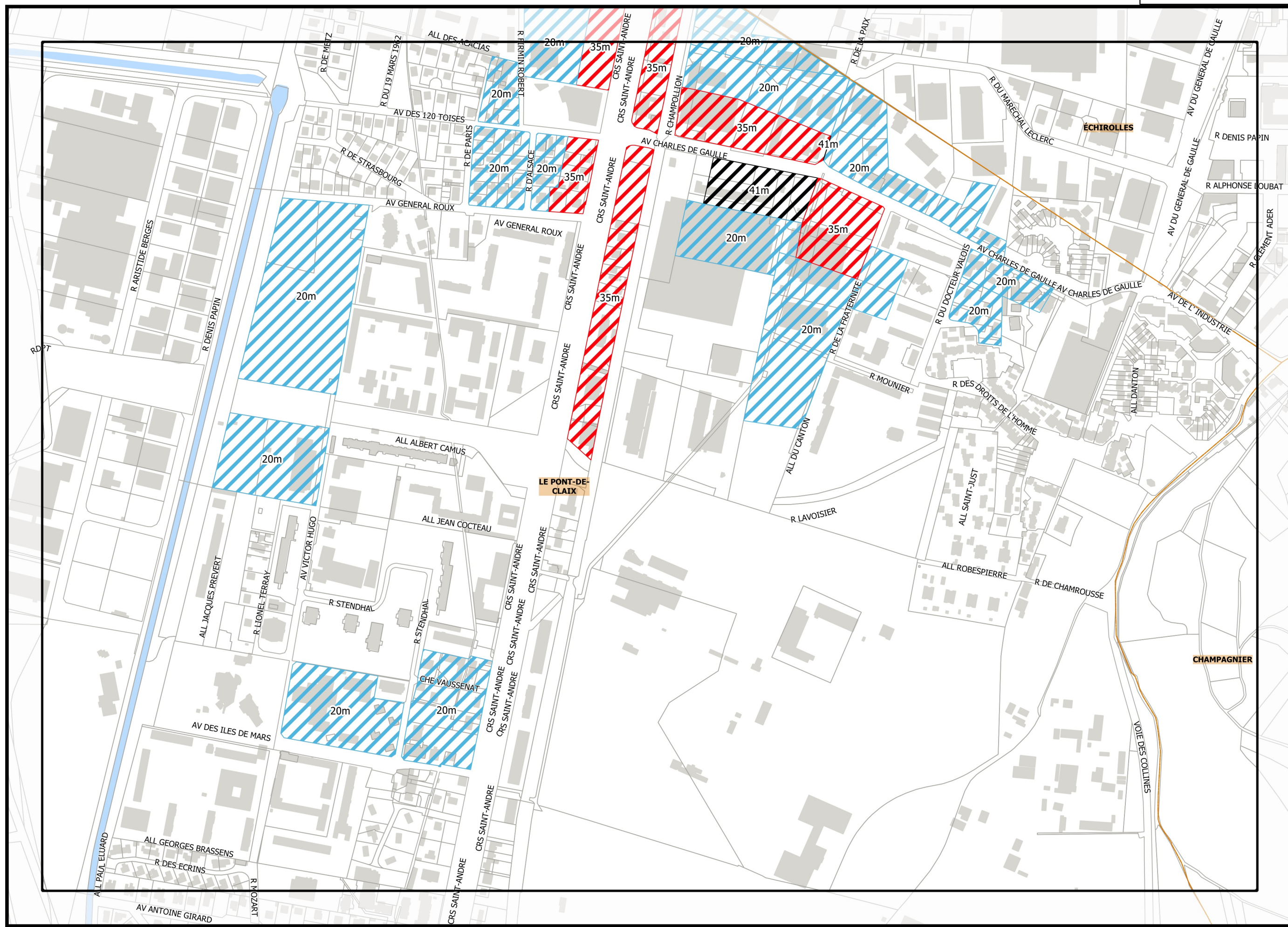
D2_ATLAS DES FORMES URBAINES : HAUTEURS

Légende: se référer aux premières pages de l'atlas

Sources :
@ DGFIP Cadastre 2016
@ DREAL Auvergne Rhône-Alpes

▼M18▼



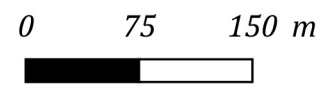


▲F18▲

▼81H▼

Légende: se référer aux premières pages de l'atlas

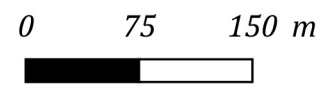
Sources :
@ DGFIP Cadastre 2016
@ DREAL Auvergne Rhône-Alpes

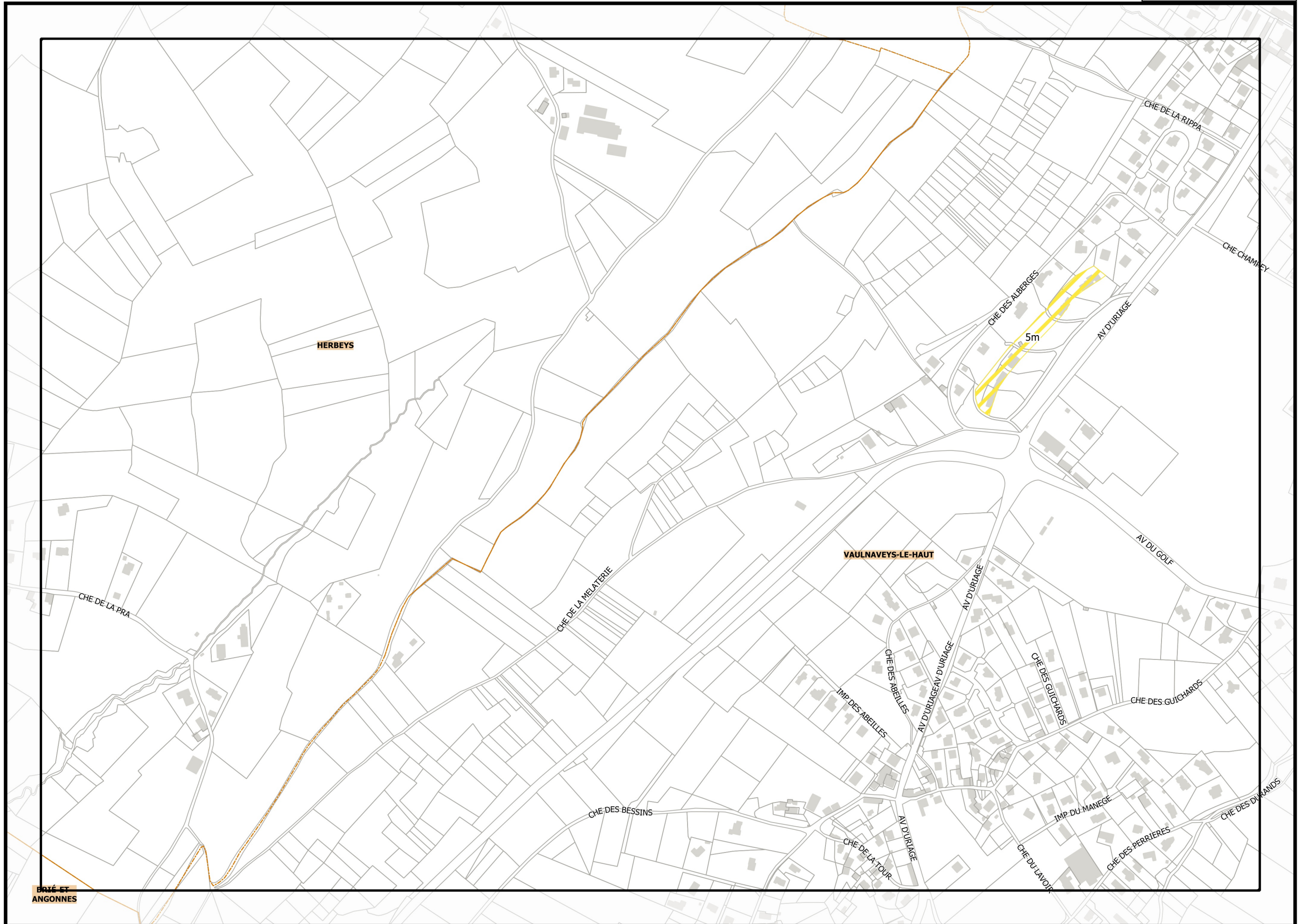




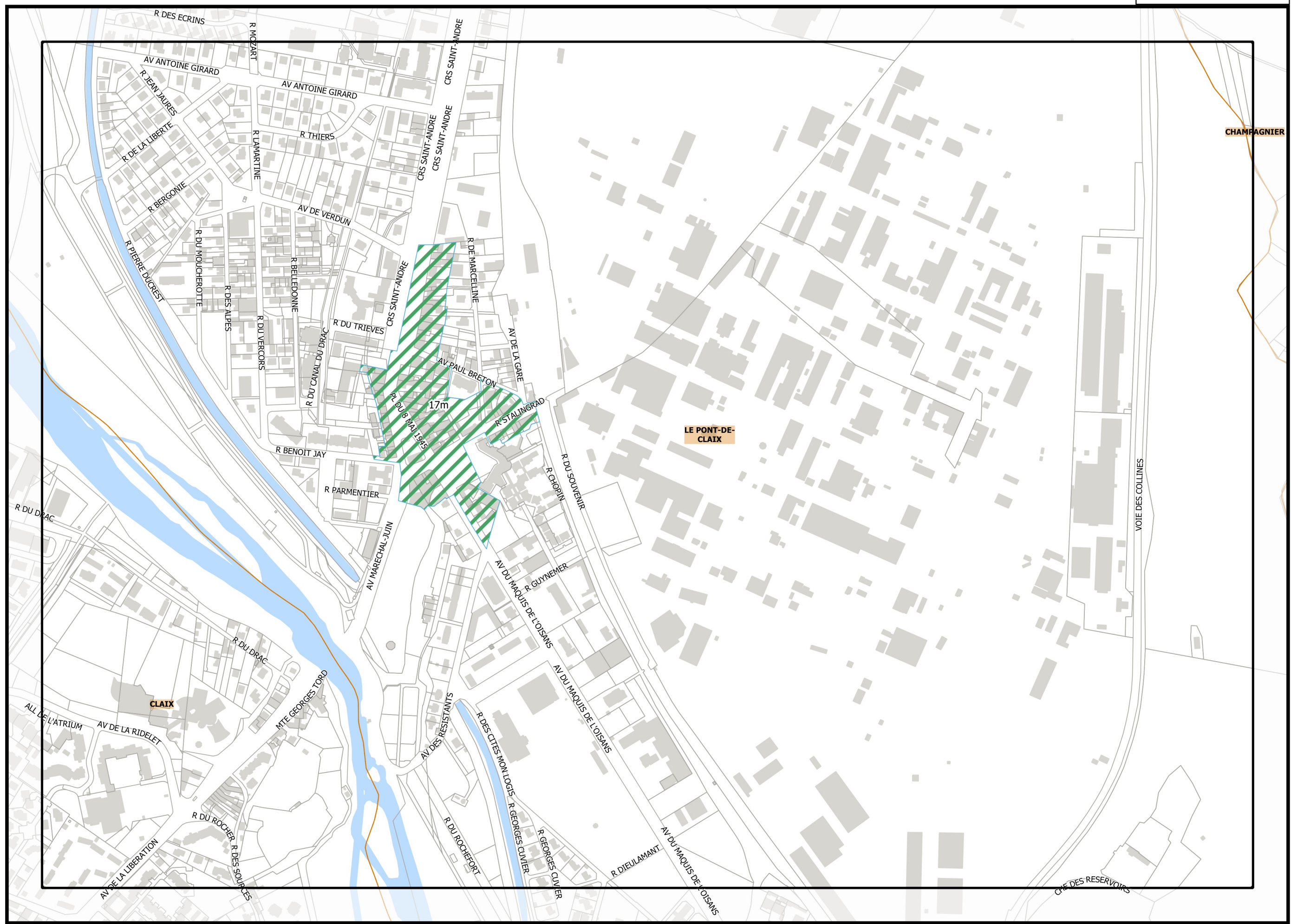
Légende: se référer aux premières pages de l'atlas

Sources :
@ DGFIP Cadastre 2016
@ DREAL Auvergne Rhône-Alpes



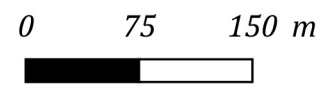


BRÉ ET
ANGONNES



Légende: se référer aux premières pages de l'atlas

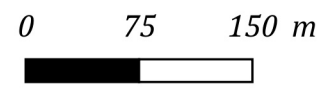
Sources :
@ DGFIP Cadastre 2016
@ DREAL Auvergne Rhône-Alpes

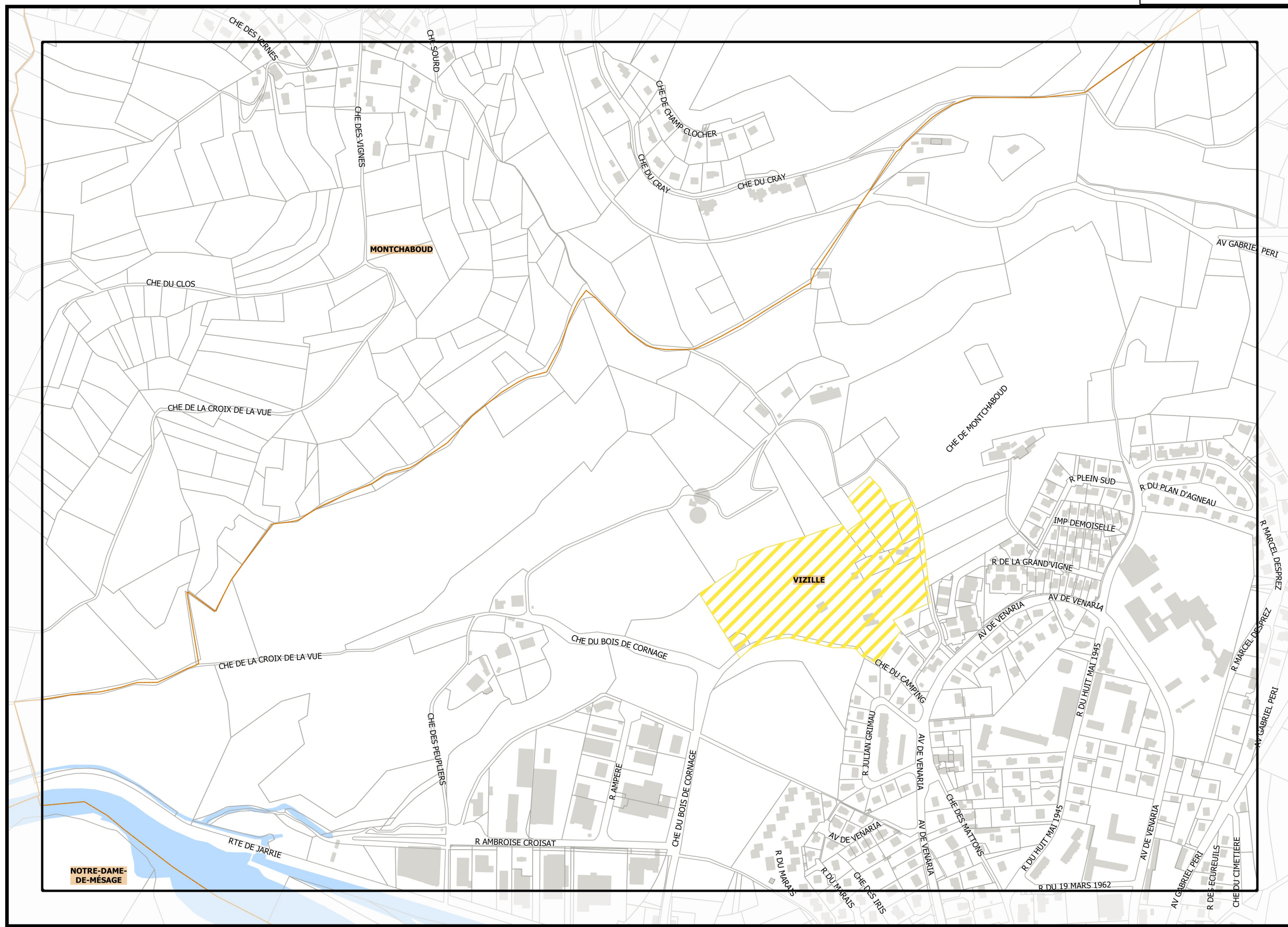




Légende: se référer aux premières pages de l'atlas

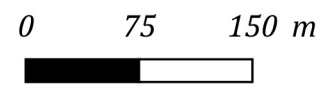
Sources :
@ DGFIP Cadastre 2016
@ DREAL Auvergne Rhône-Alpes

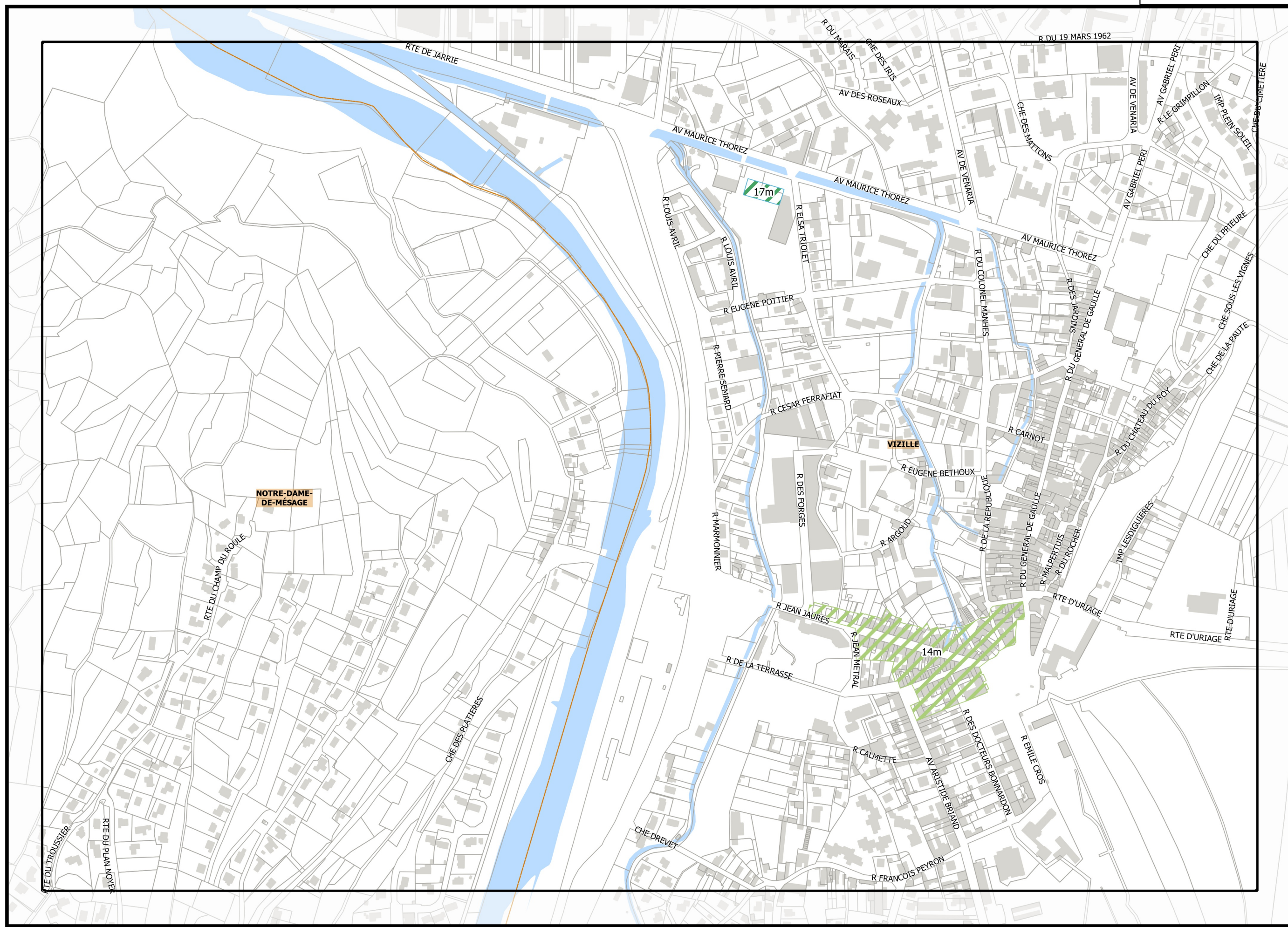




Légende: se référer aux premières pages de l'atlas

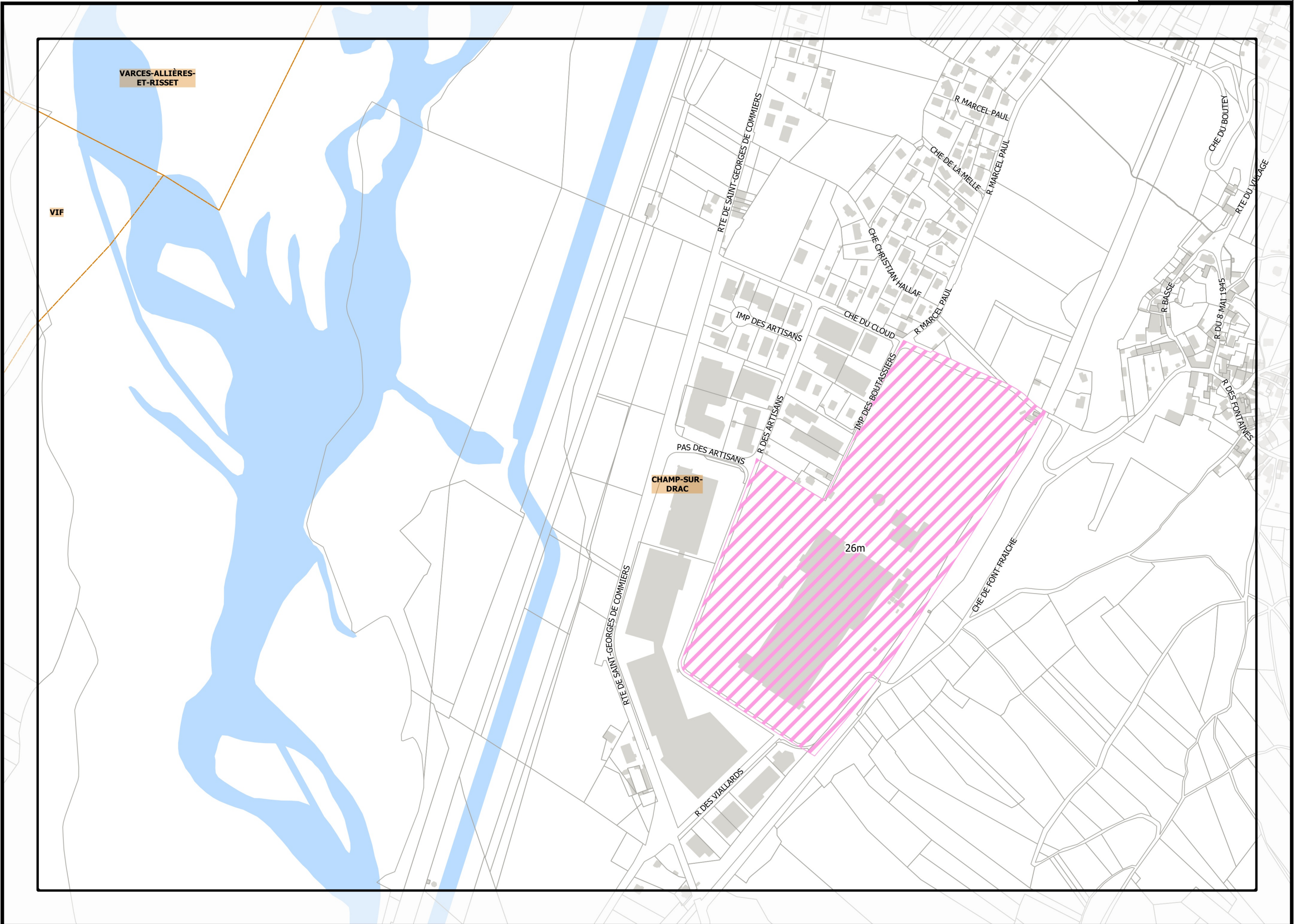
Sources :
@ DGFIP Cadastre 2016
@ DREAL Auvergne Rhône-Alpes





Légende: se référer aux premières pages de l'atlas

Sources :
@ DGFIP Cadastre 2016
@ DREAL Auvergne Rhône-Alpes



Légende: se référer aux premières pages de l'atlas

Sources :
@ DGFIP Cadastre 2016
@ DREAL Auvergne Rhône-Alpes