



E_ATLAS DES PÉRIMÈTRES D'INTENSIFICATION URBAINE

Document approuvé en Conseil Métropolitain le 20 Décembre 2019
Dernière actualisation : Modification simplifiée n°1 du 02 Juillet 2021*
* Pour plus d'information, se référer au tableau des procédures d'évolution

Pour connaître l'ensemble des prescriptions réglementaires, il convient de se reporter aux autres plans répertoriés de A à J ainsi qu'au règlement écrit.

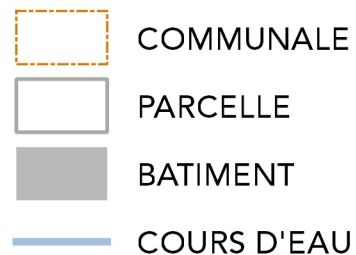
Le périmètre d'intensification urbaine prescrit par le schéma de cohérence territorial de la grande région grenobloise (SCoT GREG) est traduit en 6 catégories. A l'intérieur de ces périmètres sont définies des densités minimales de construction tel que le prévoit l'article L 151-26 du code de l'urbanisme. Les dispositions applicables sur chaque périmètre sont indiquées dans le règlement écrit de la zone concernée.

PÉRIMÈTRES D'INTENSIFICATION URBAINE

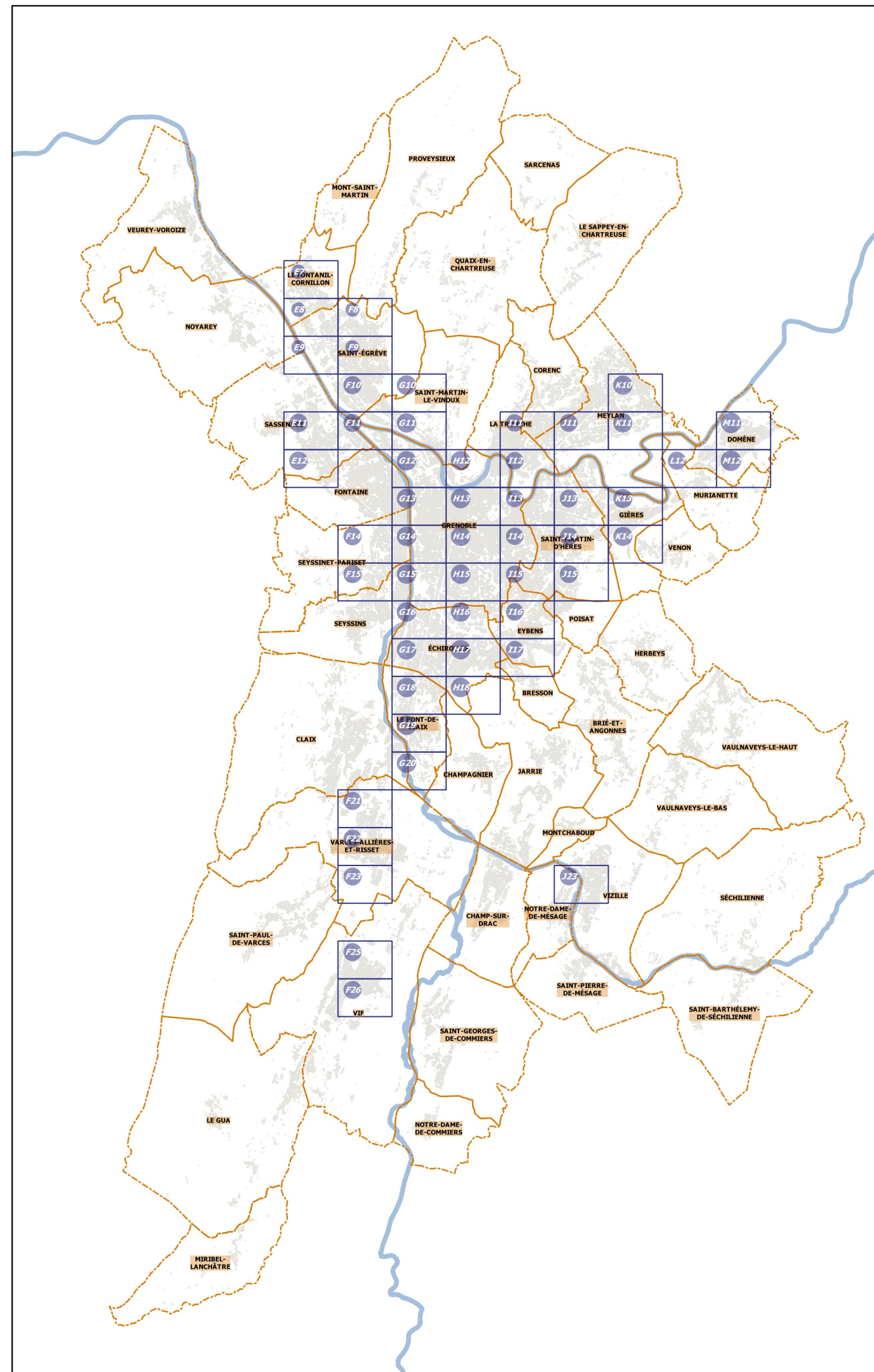
SECTEURS AVEC DENSITÉ MINIMALE DE CONSTRUCTION

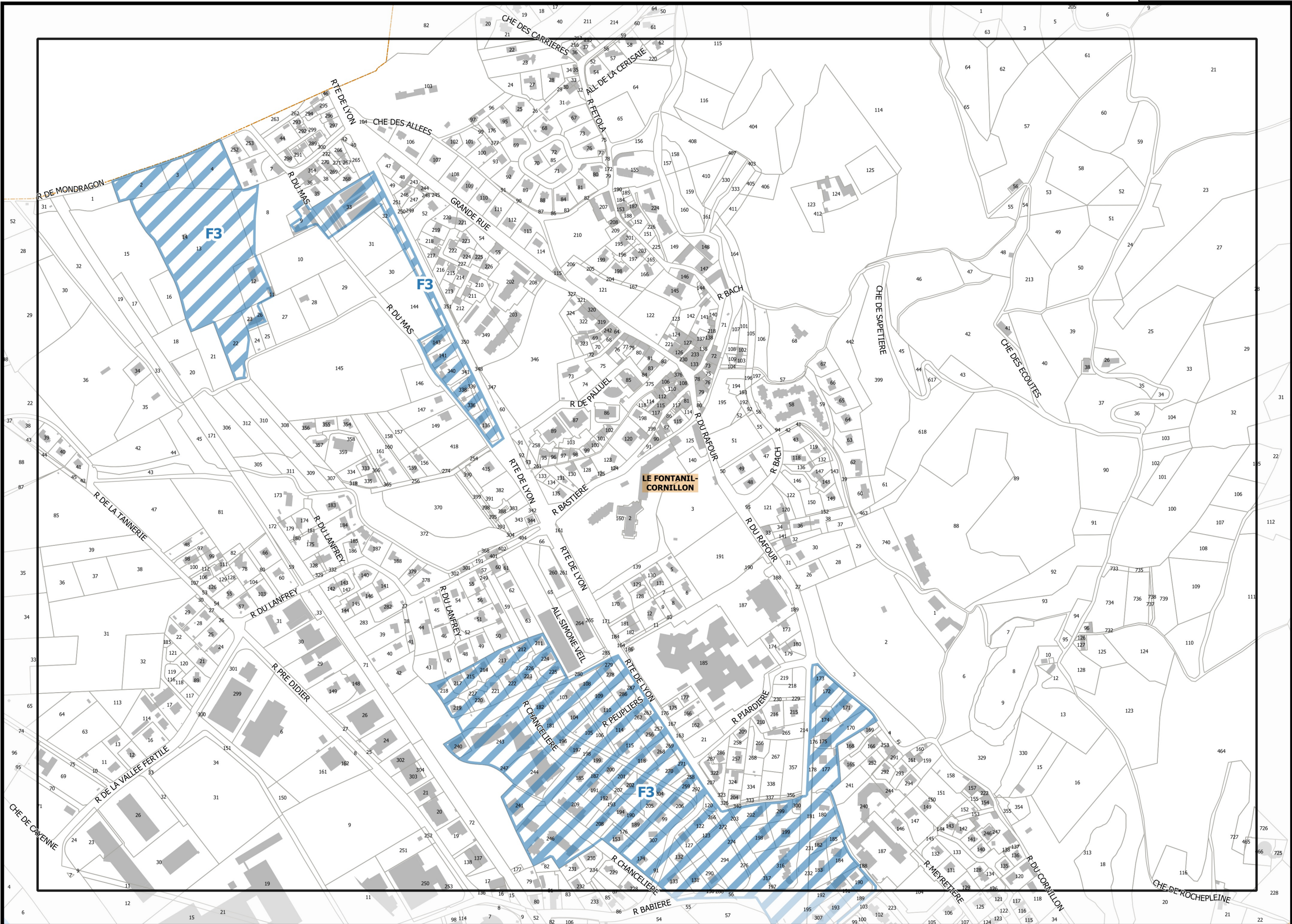


LIMITES ADMINISTRATIVES



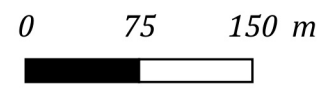
Sources :
 @ DGFIP Cadastre 2016
 @ DREAL Auvergne Rhône-Alpes

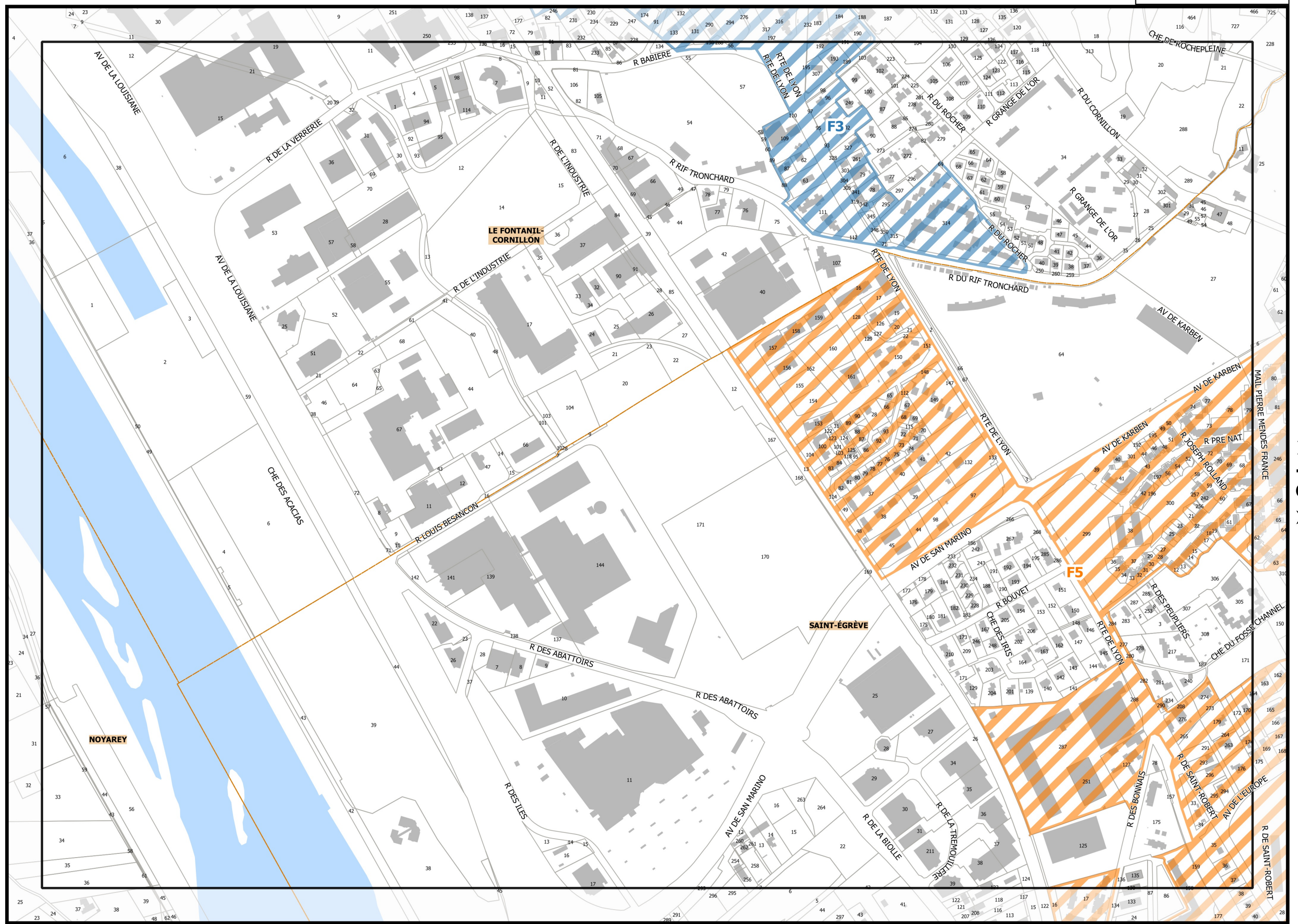


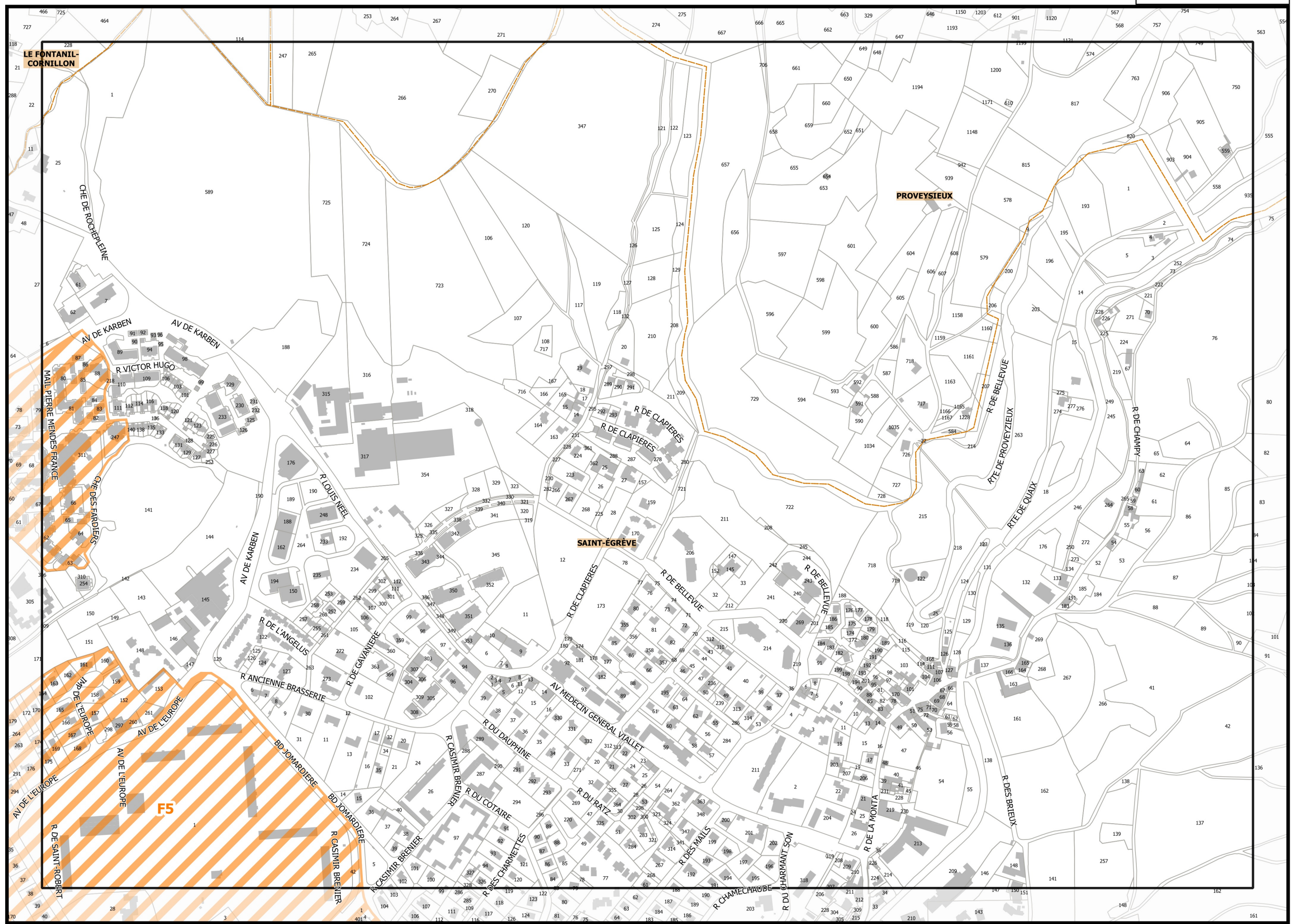


Légende : se référer aux premières pages de l'atlas

Sources :
@ DGFiP Cadastre 2016
@ DREAL Auvergne Rhône-Alpes







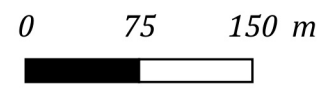
▲ E8 ▲

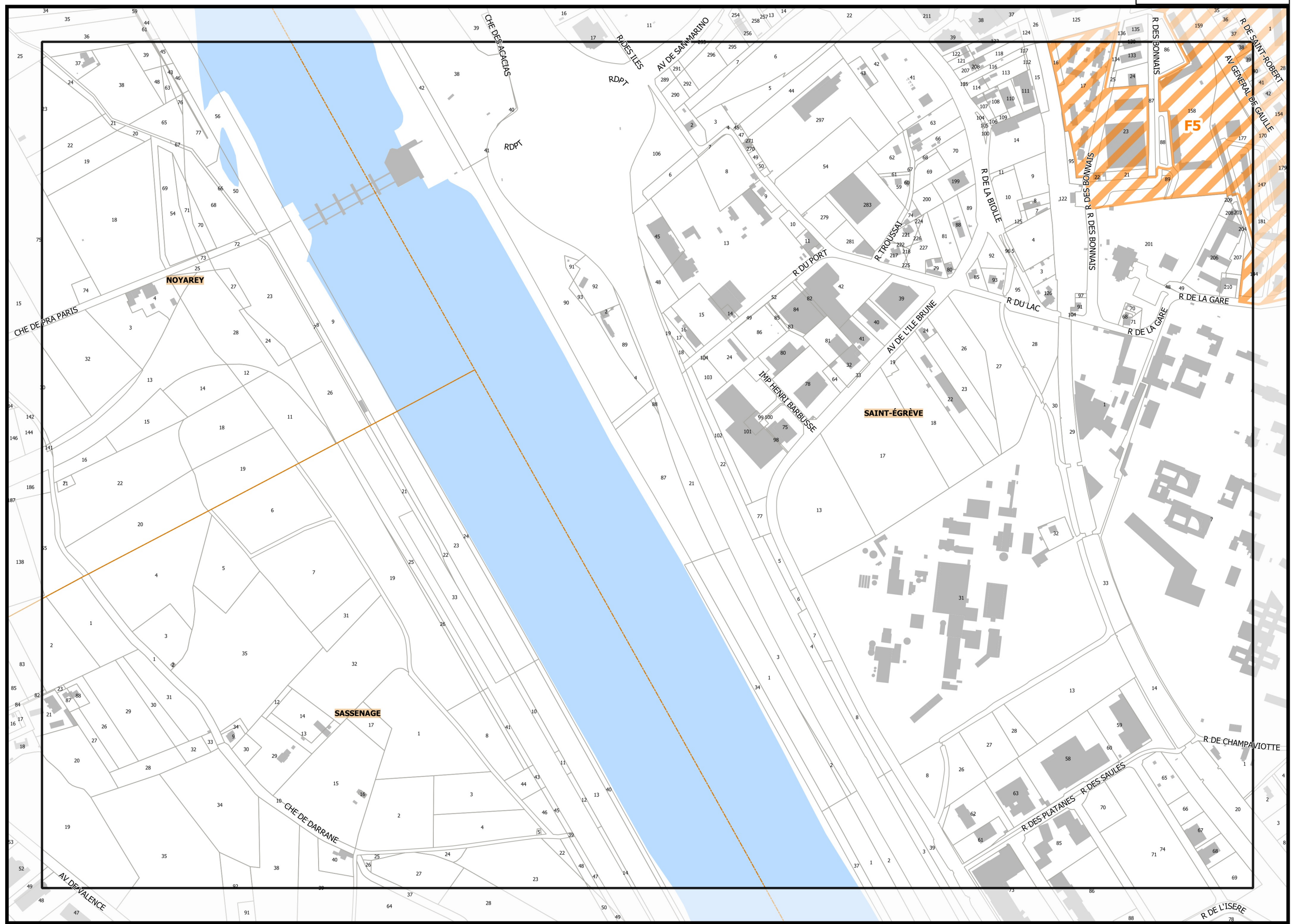
▼ 8G ▼

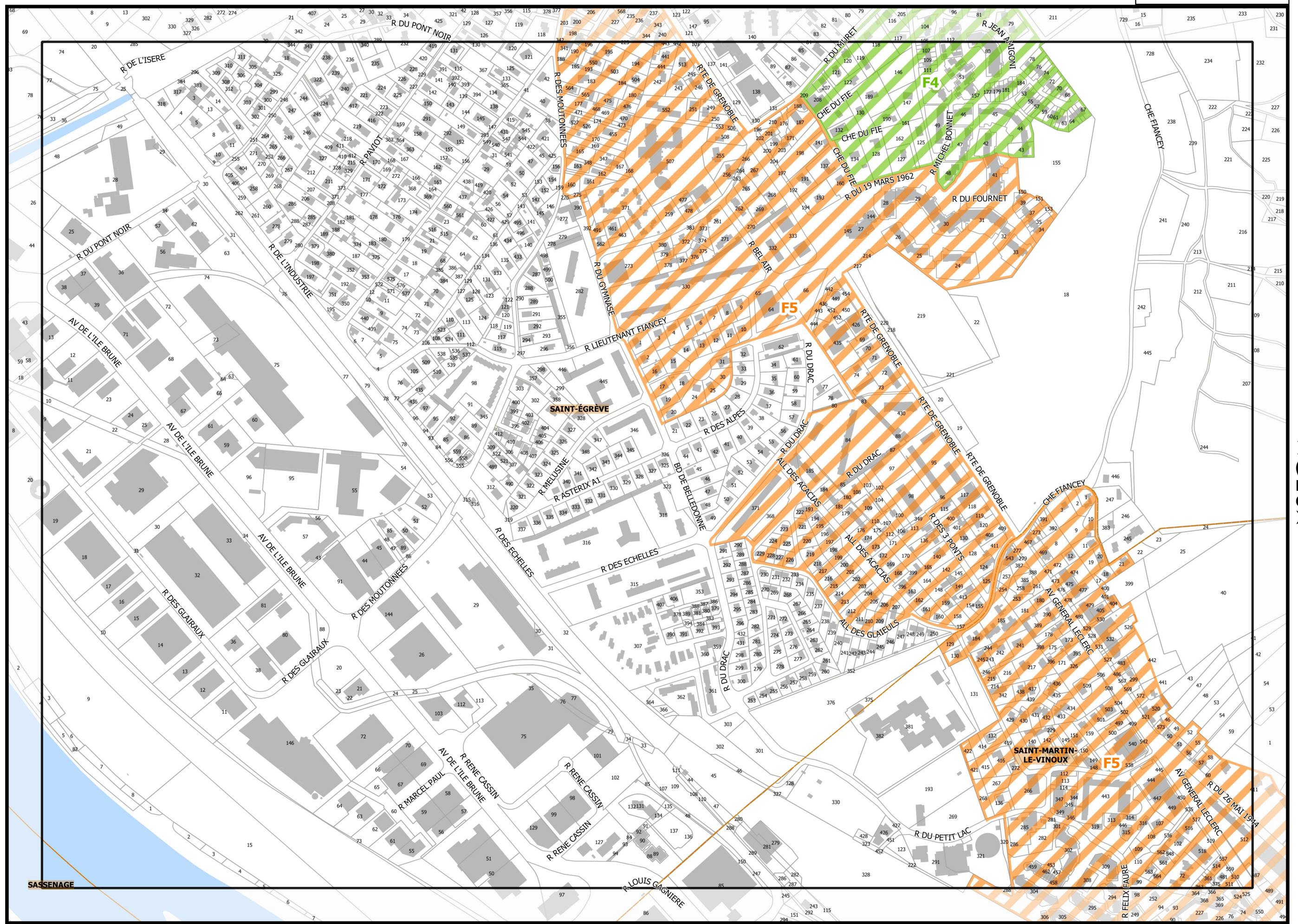
Légende : se référer aux premières pages de l'atlas

Sources :
@ DGFiP Cadastre 2016
@ DREAL Auvergne Rhône-Alpes

▼ F9 ▼





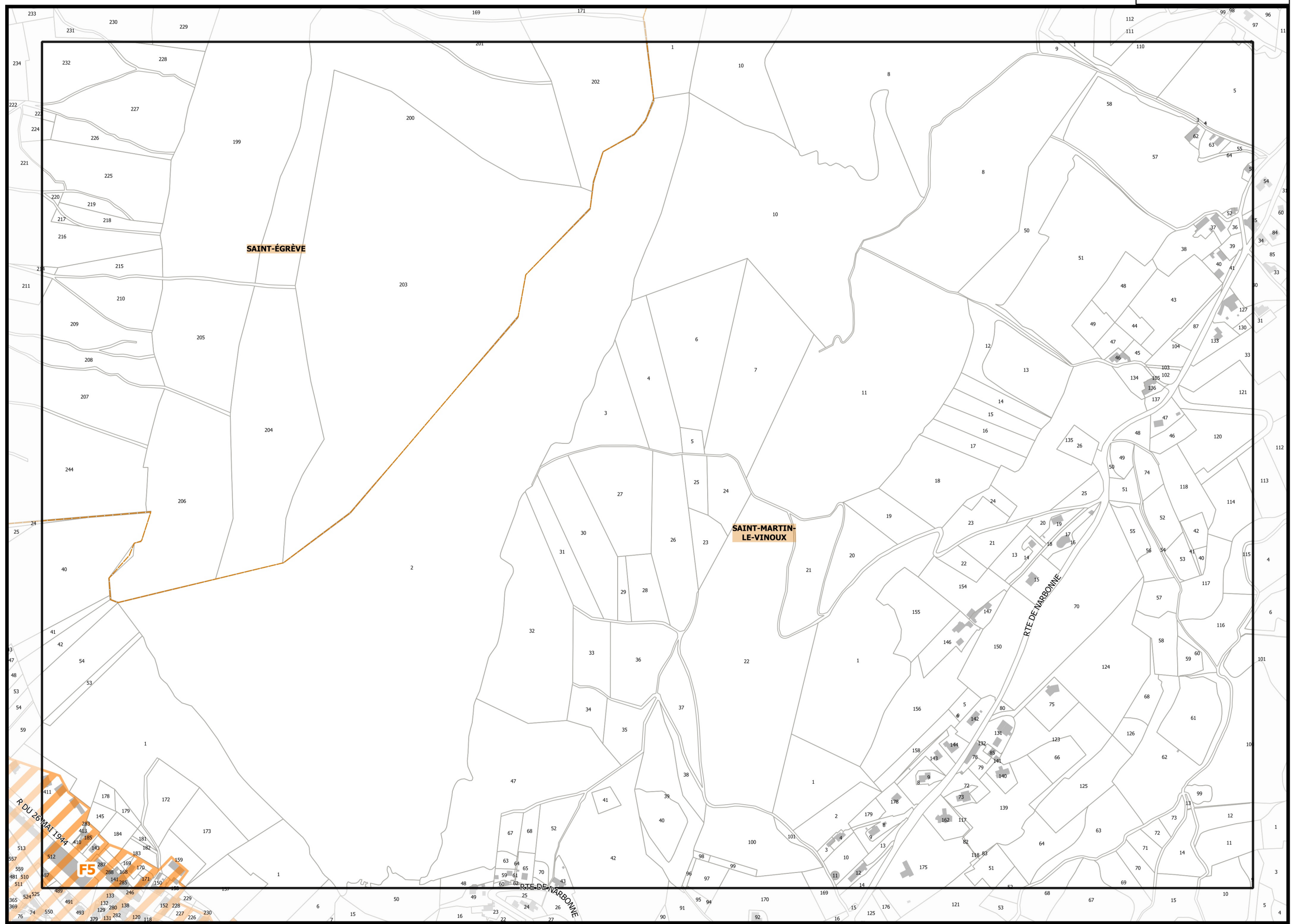


▲ E10 ▲

▼ O1G ▼

▲ F10 ▲

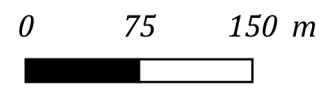
▼ 01H ▼

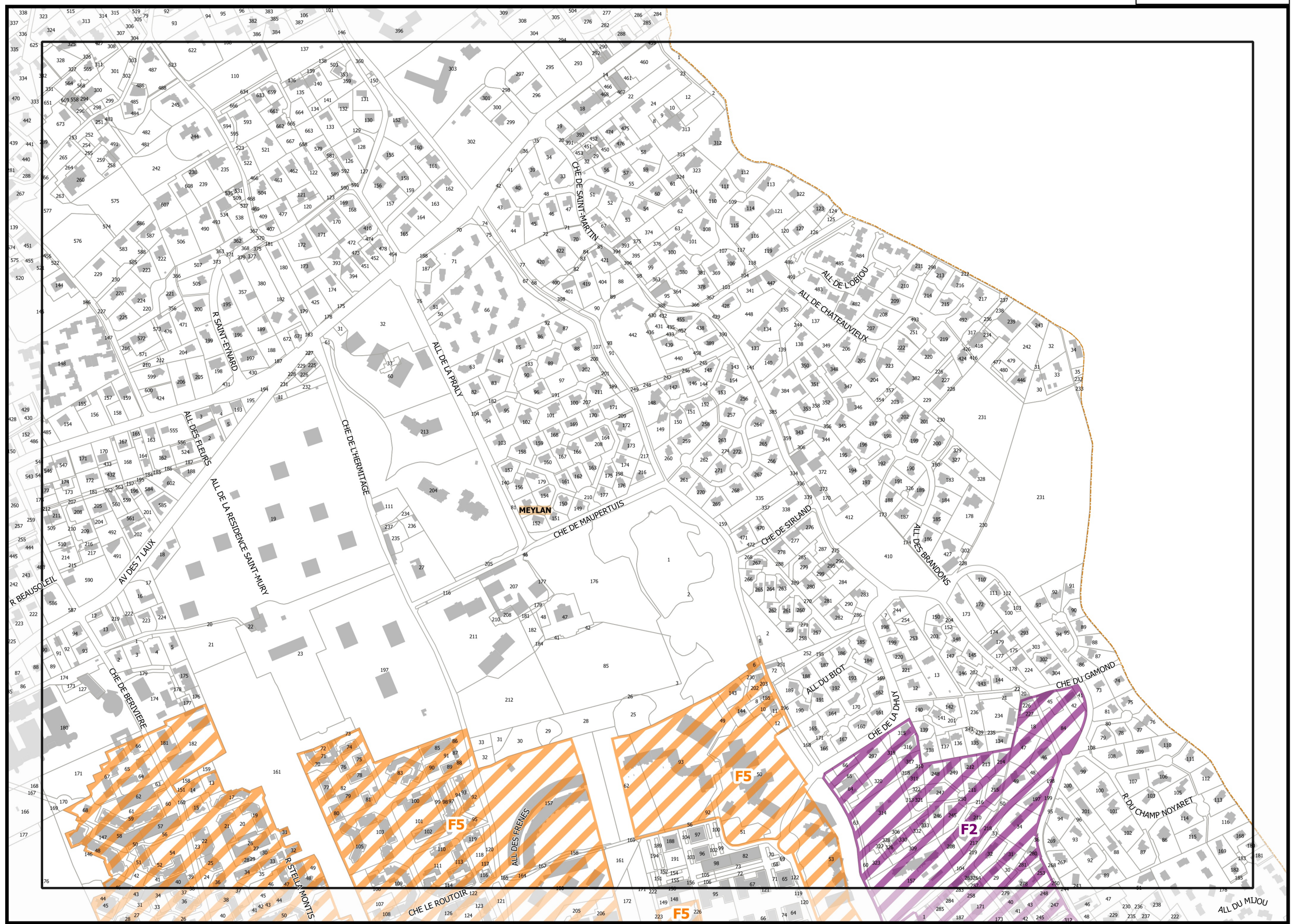


Légende : se référer aux premières pages de l'atlas

Sources :
@ DGFIP Cadastre 2016
@ DREAL Auvergne Rhône-Alpes

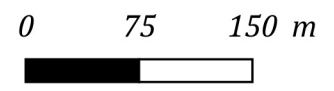
▼ G11 ▼





Légende : se référer aux premières pages de l'atlas

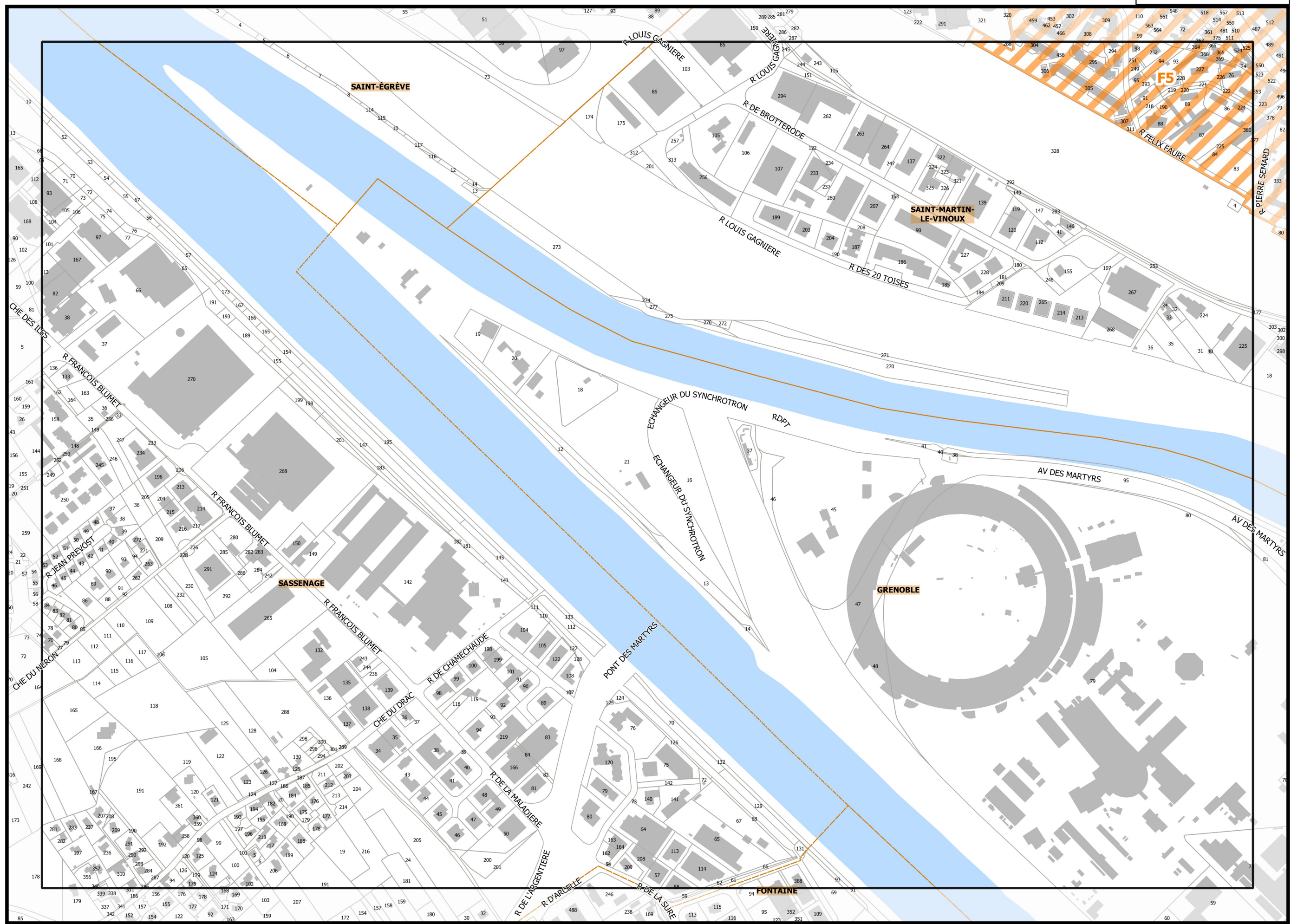
Sources :
@ DGFiP Cadastre 2016
@ DREAL Auvergne Rhône-Alpes





AD11A

E11

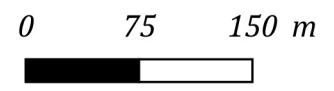


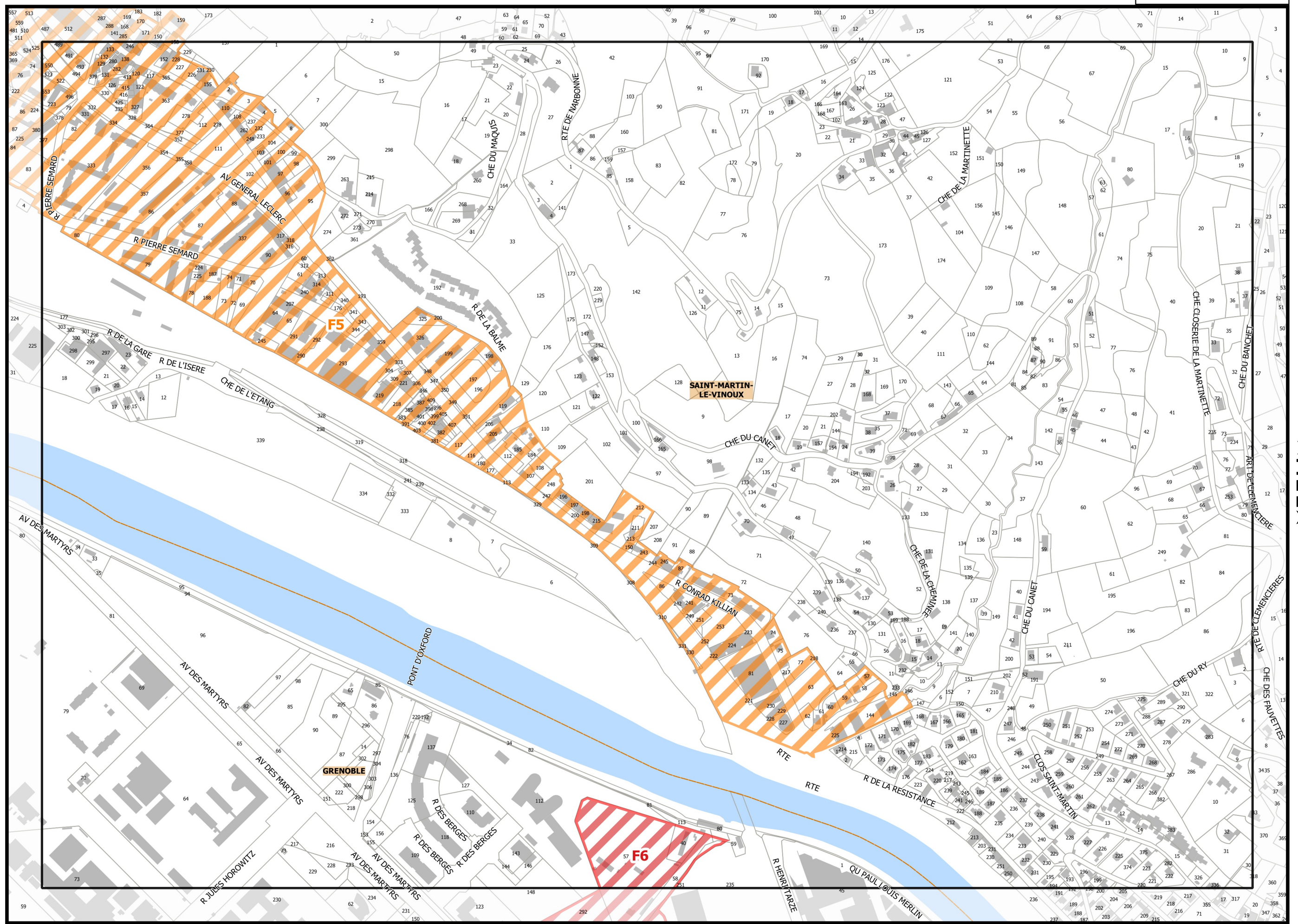
▲ E11 ▲

▼ G11 ▼

Légende : se référer aux premières pages de l'atlas

Sources :
@ DGFIP Cadastre 2016
@ DREAL Auvergne Rhône-Alpes



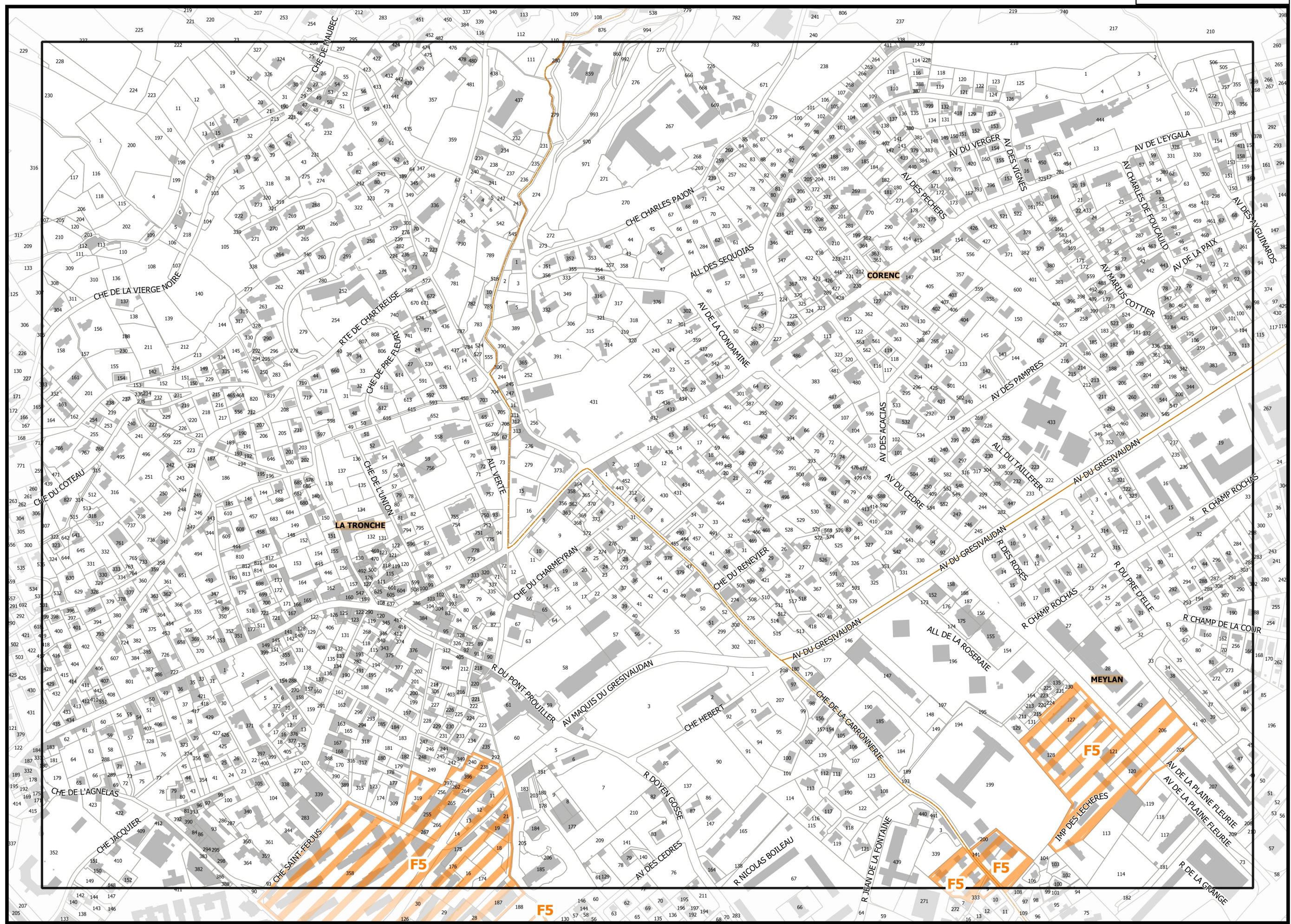


▲F11▲

▼T1H▼

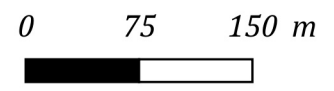
▲ H11 ▲

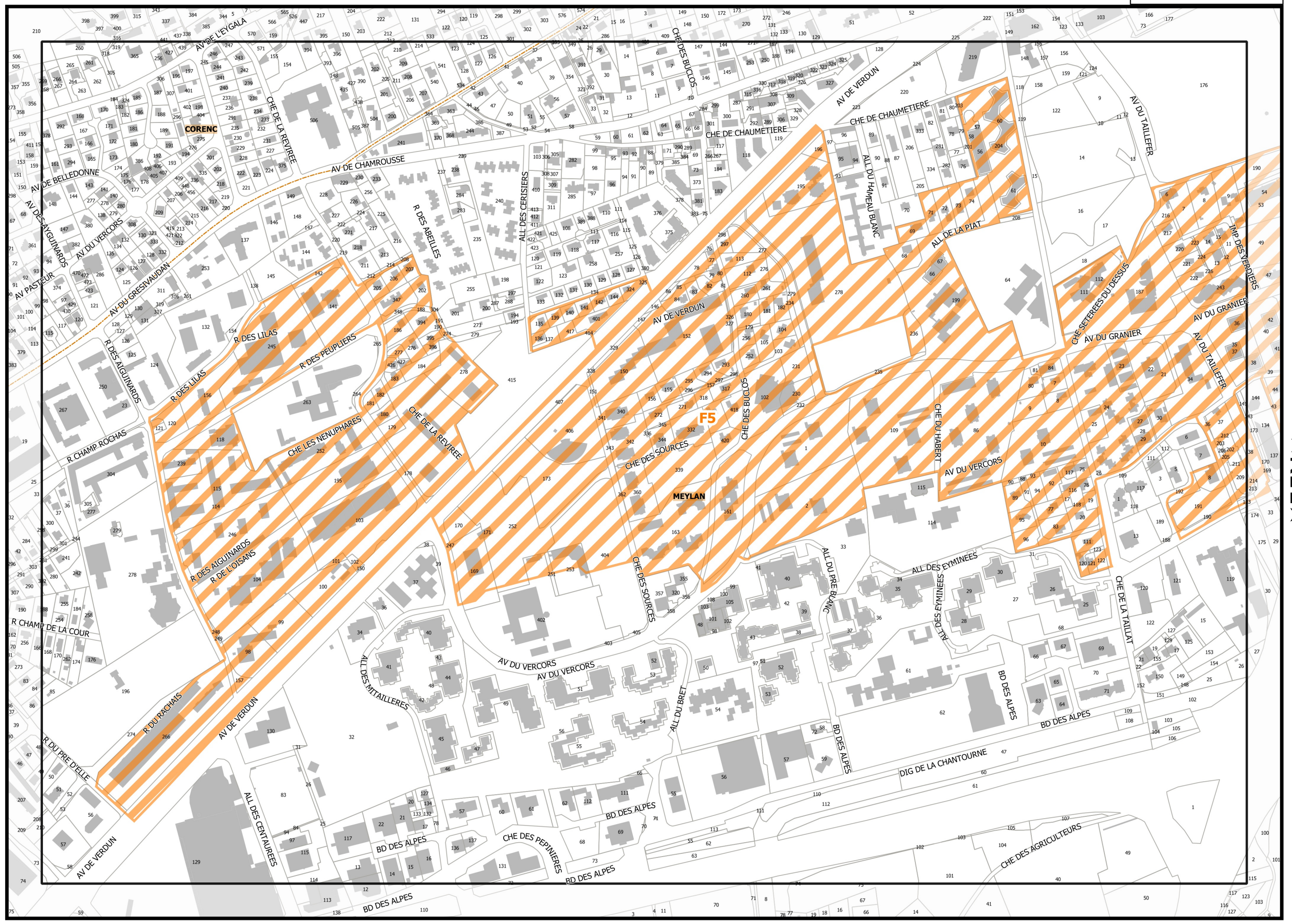
▼ I12 ▼



Légende : se référer aux premières pages de l'atlas

Sources :
@ DGFiP Cadastre 2016
@ DREAL Auvergne Rhône-Alpes



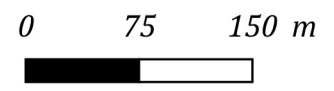


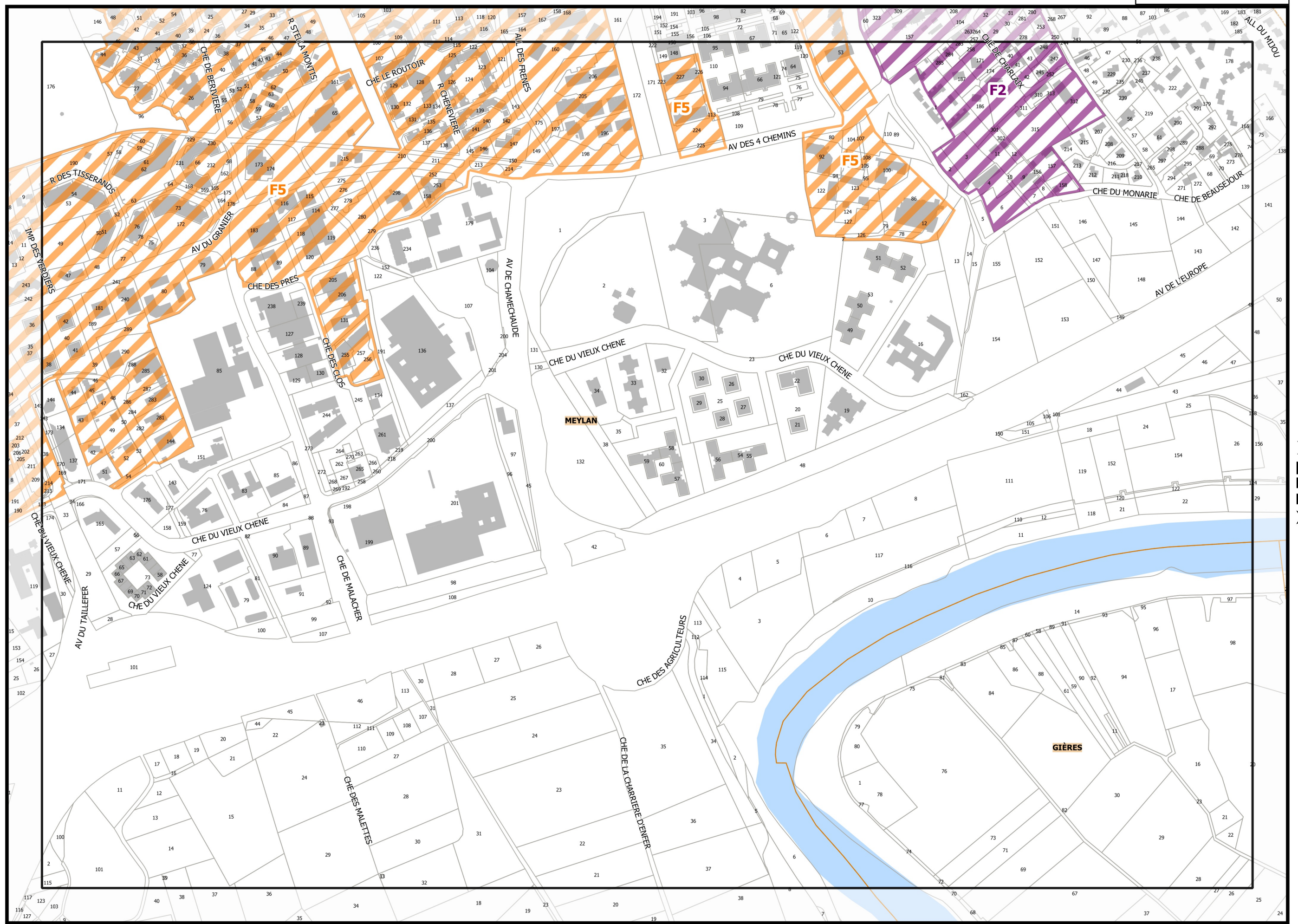
▲ I11 ▲

▼ T11 ▼

Légende : se référer aux premières pages de l'atlas

Sources :
@ DGFIP Cadastre 2016
@ DREAL Auvergne Rhône-Alpes





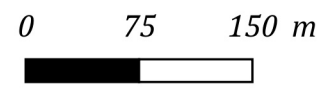
▲J11▲

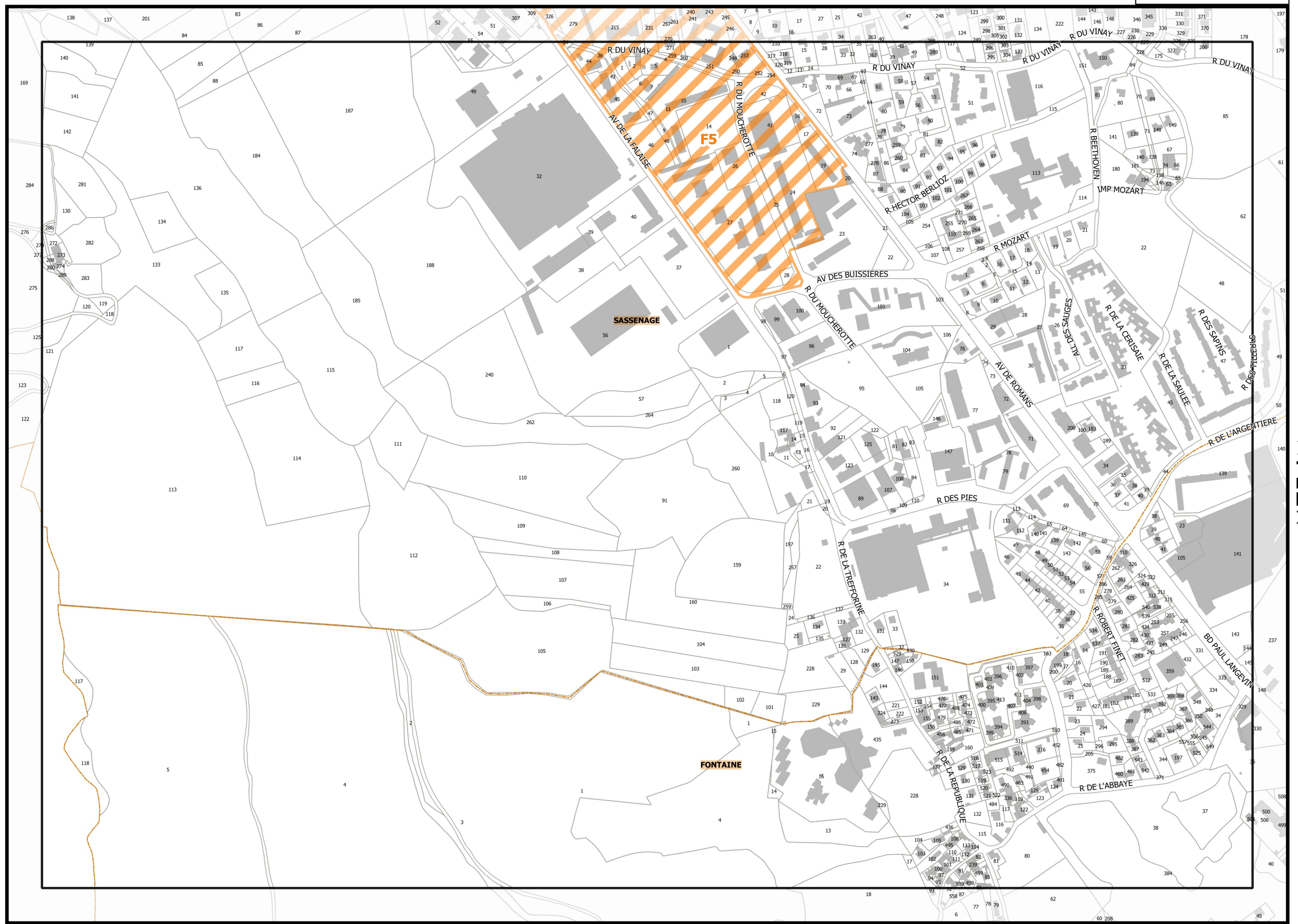
▼J17▼

E_ATLAS DES PÉRIMÈTRES D'INTENSIFICATION URBAINE

Légende : se référer aux premières pages de l'atlas

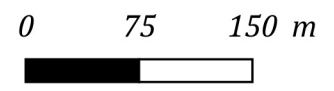
Sources :
@ DGFIP Cadastre 2016
@ DREAL Auvergne Rhône-Alpes

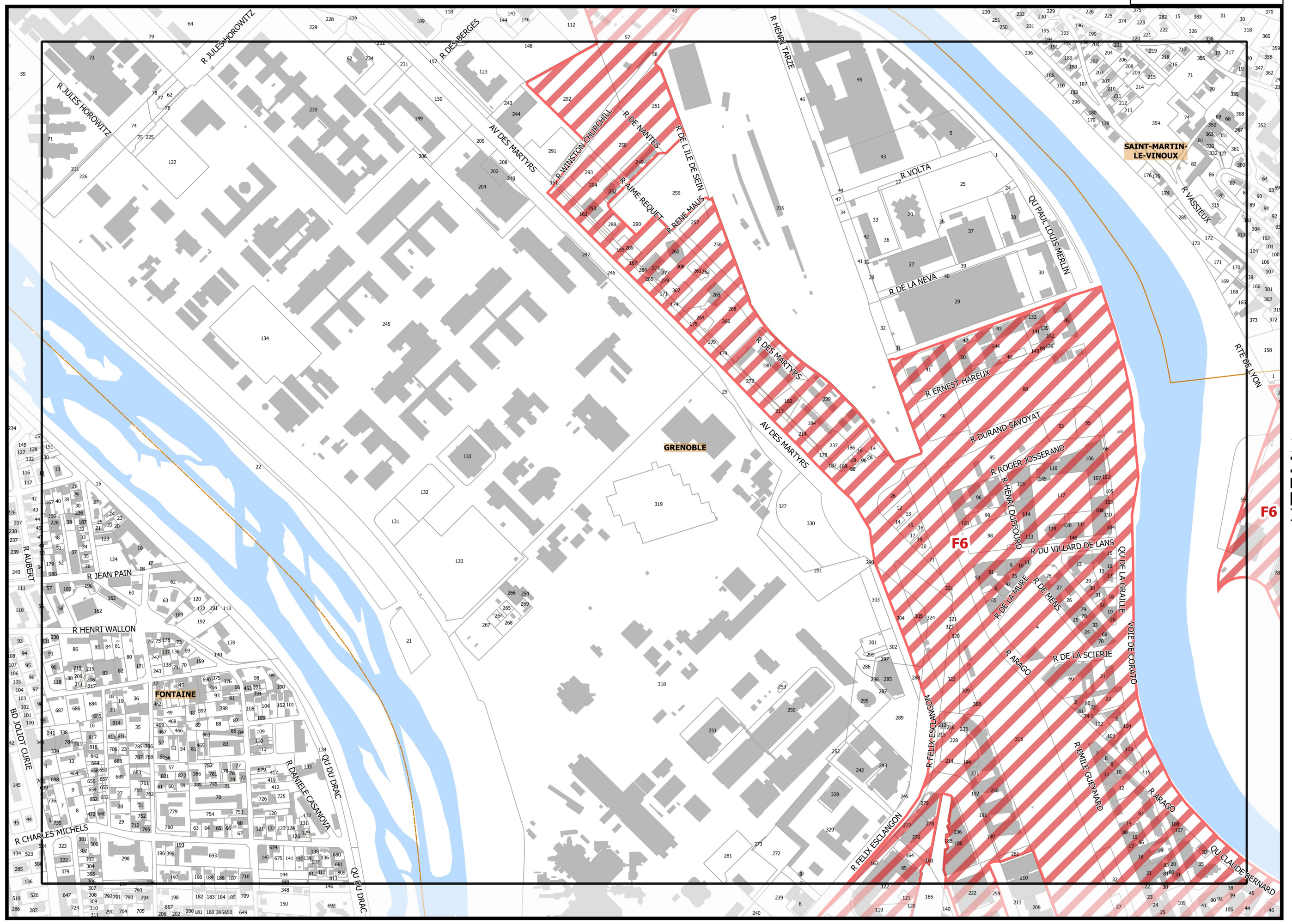




Légende : se référer aux premières pages de l'atlas

Sources :
@ DGFiP Cadastre 2016
@ DREAL Auvergne Rhône-Alpes





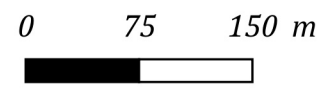
▲F12▲

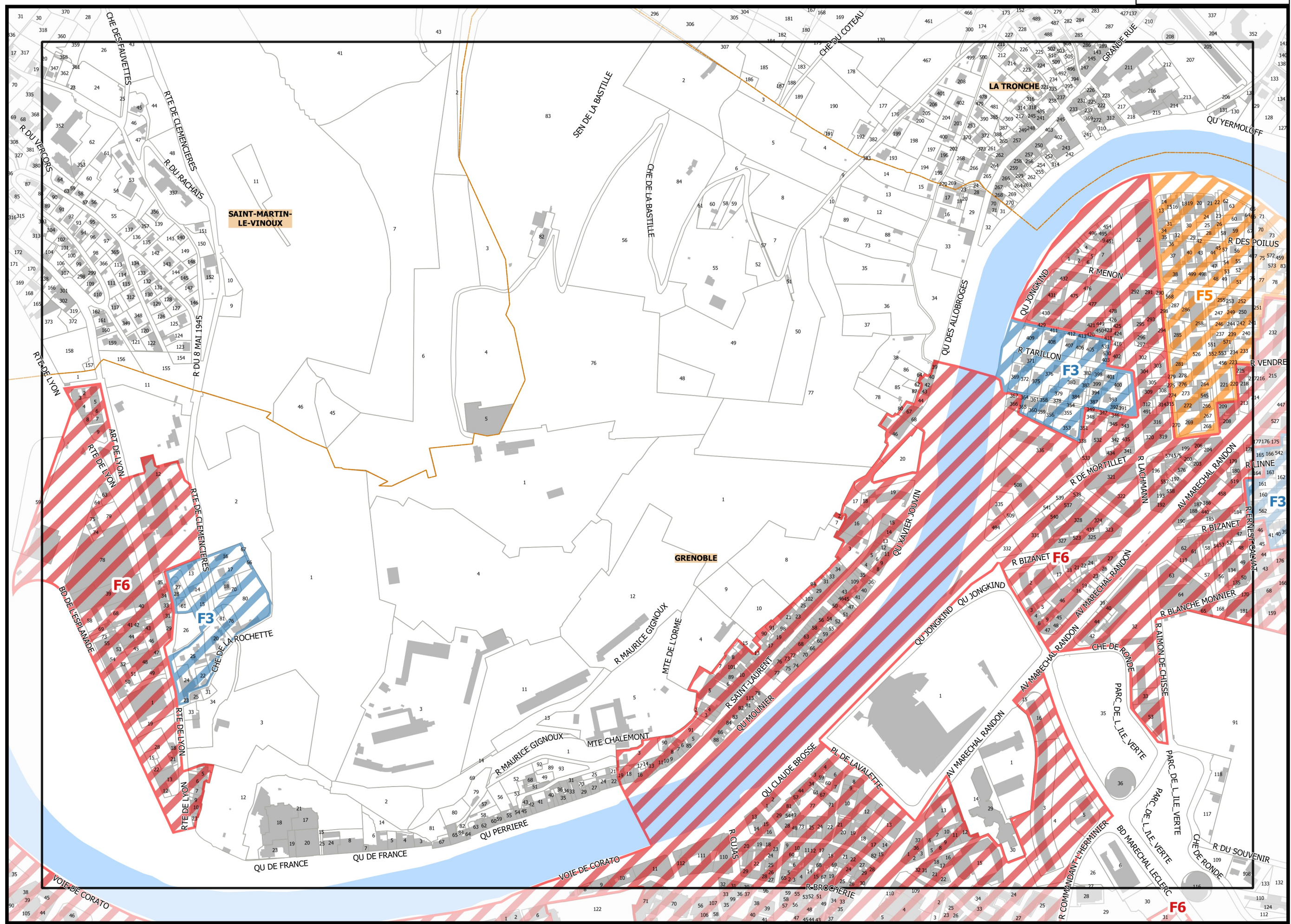
▼F12▼

E Atlas des Périmètres d'Intensification Urbaine

Légende : se référer aux premières pages de l'atlas

Sources :
@ DGFiP Cadastre 2016
@ DREAL Auvergne Rhône-Alpes



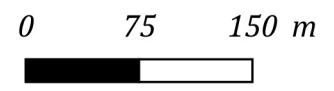


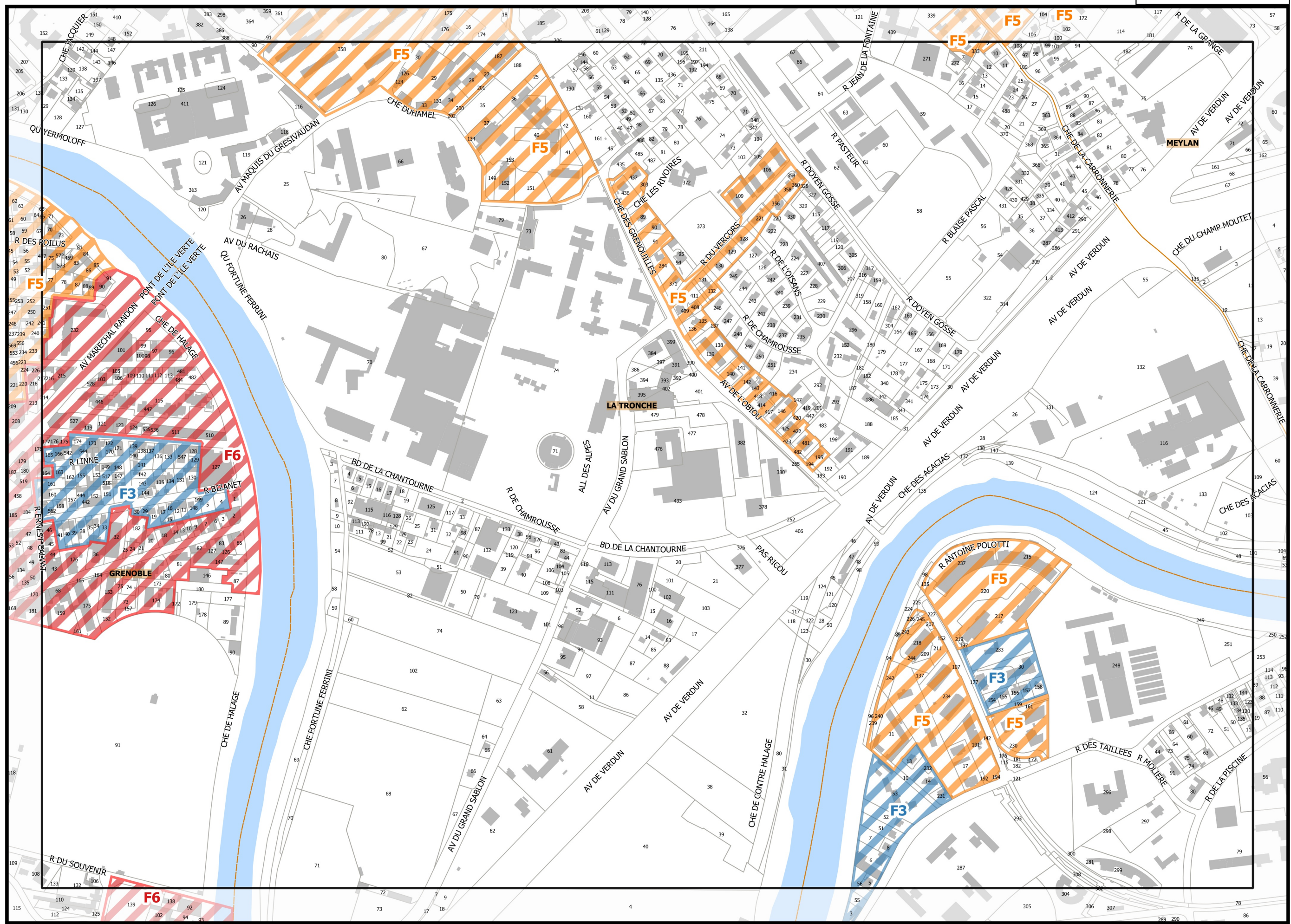
AG12A

▲I12▲

Légende : se référer aux premières pages de l'atlas

Sources :
@ DGFiP Cadastre 2016
@ DREAL Auvergne Rhône-Alpes





▲H12▲

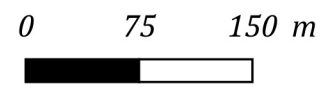
▼I12▼

▲I11▲

▼I13▼

Légende : se référer aux premières pages de l'atlas

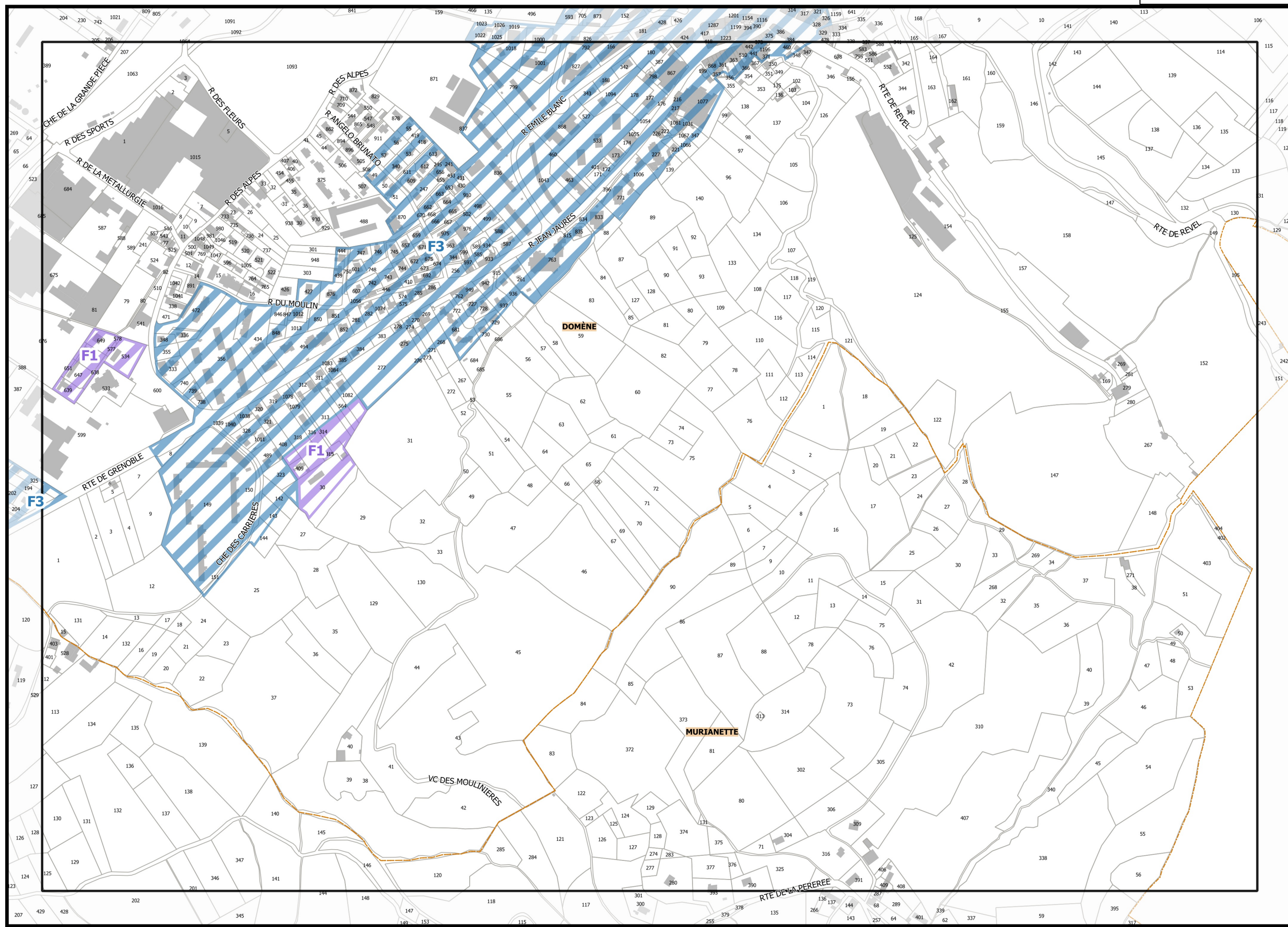
Sources :
@ DGFIP Cadastre 2016
@ DREAL Auvergne Rhône-Alpes





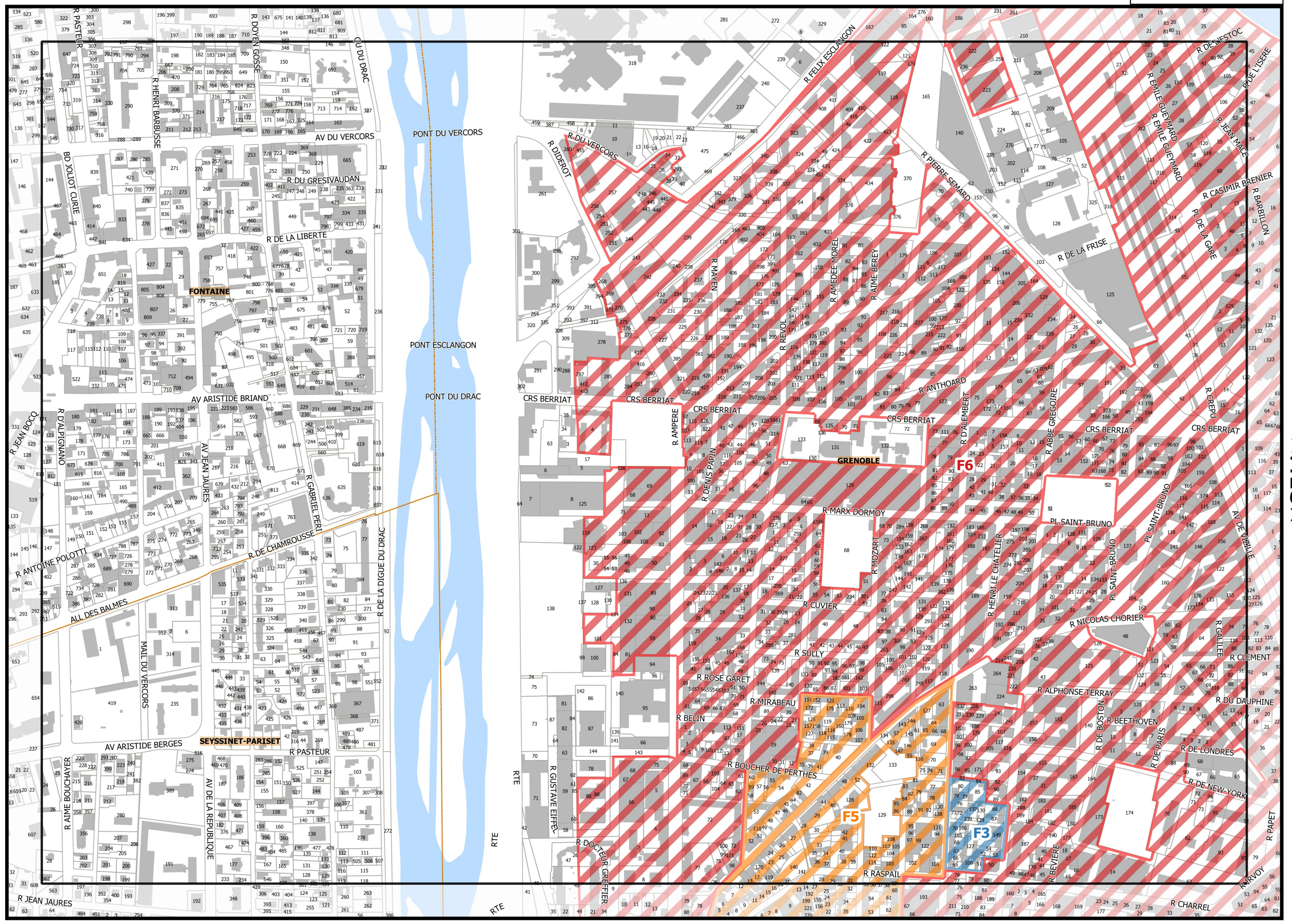
▲ K12 ▲

▼ M12 ▼



AL12A

▲N12▲



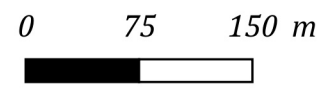
▲F13▲

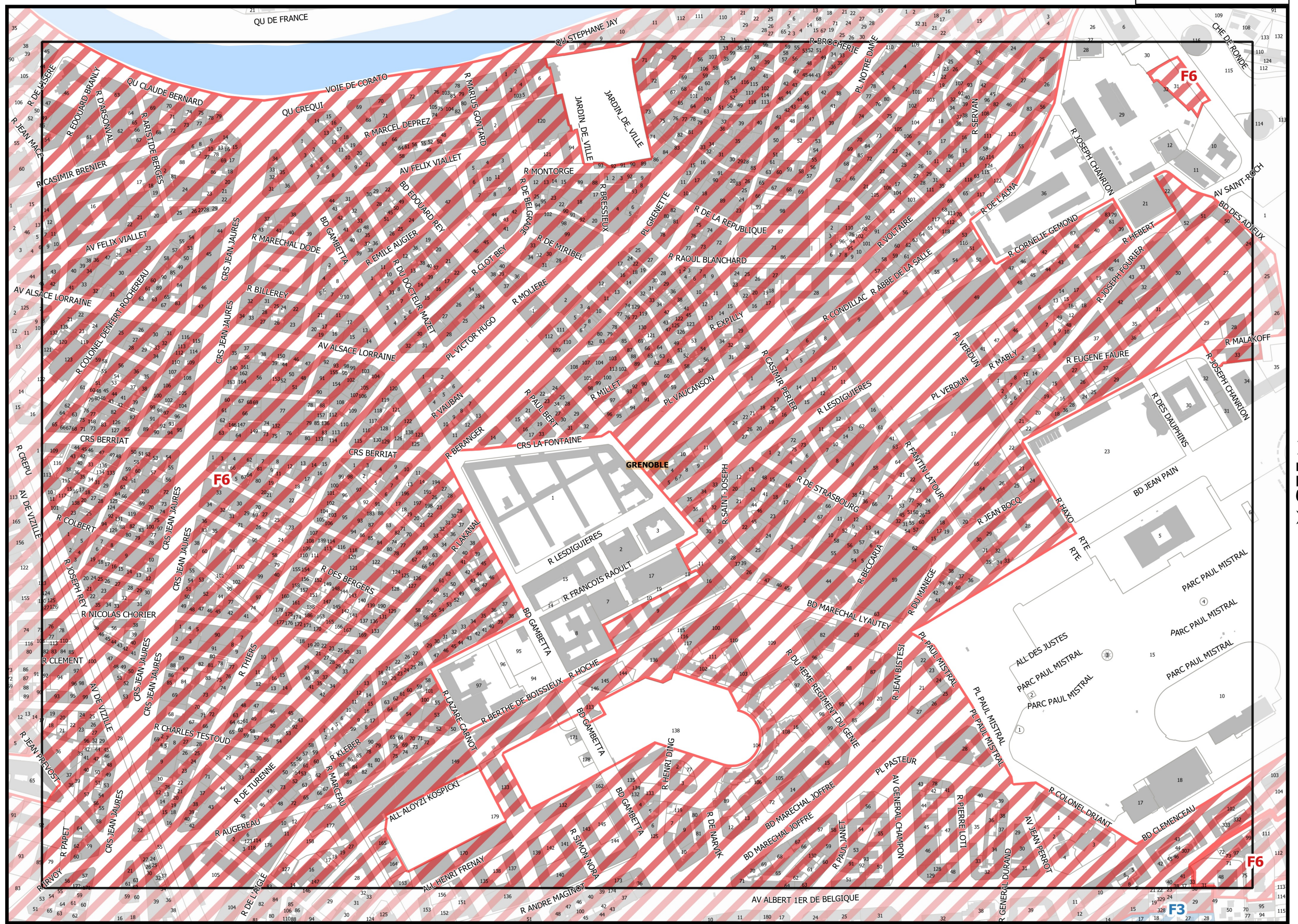
▼G14▼

E-ATLAS DES PÉRIMÈTRES D'INTENSIFICATION URBAINE

Légende : se référer aux premières pages de l'atlas

Sources :
@ DGFiP Cadastre 2016
@ DREAL Auvergne Rhône-Alpes



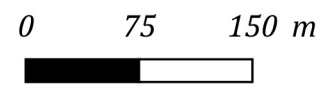


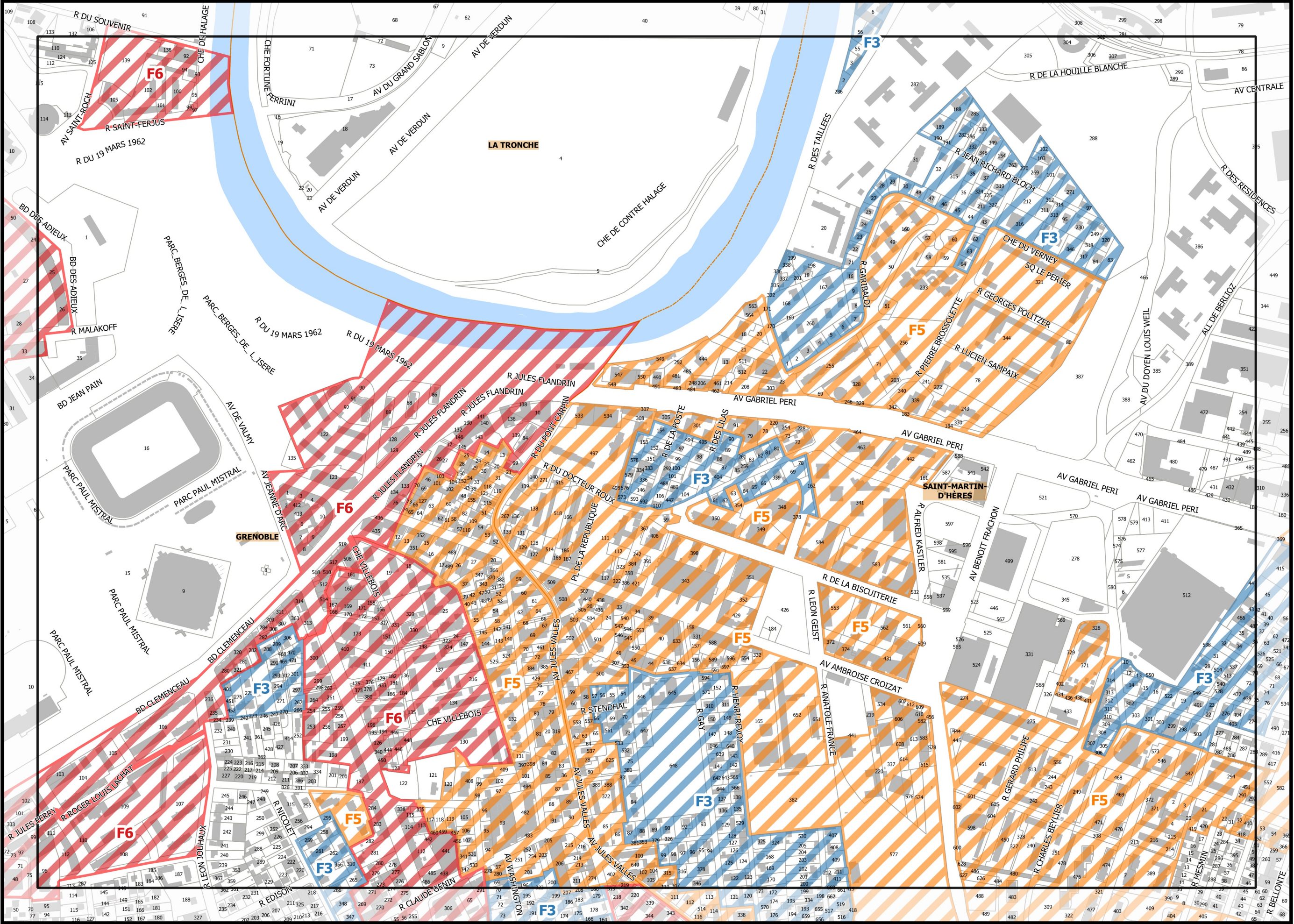
AG13A

ETI

Légende : se référer aux premières pages de l'atlas

Sources :
@ DGFiP Cadastre 2016
@ DREAL Auvergne Rhône-Alpes





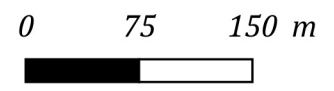
▲ H13 ▲

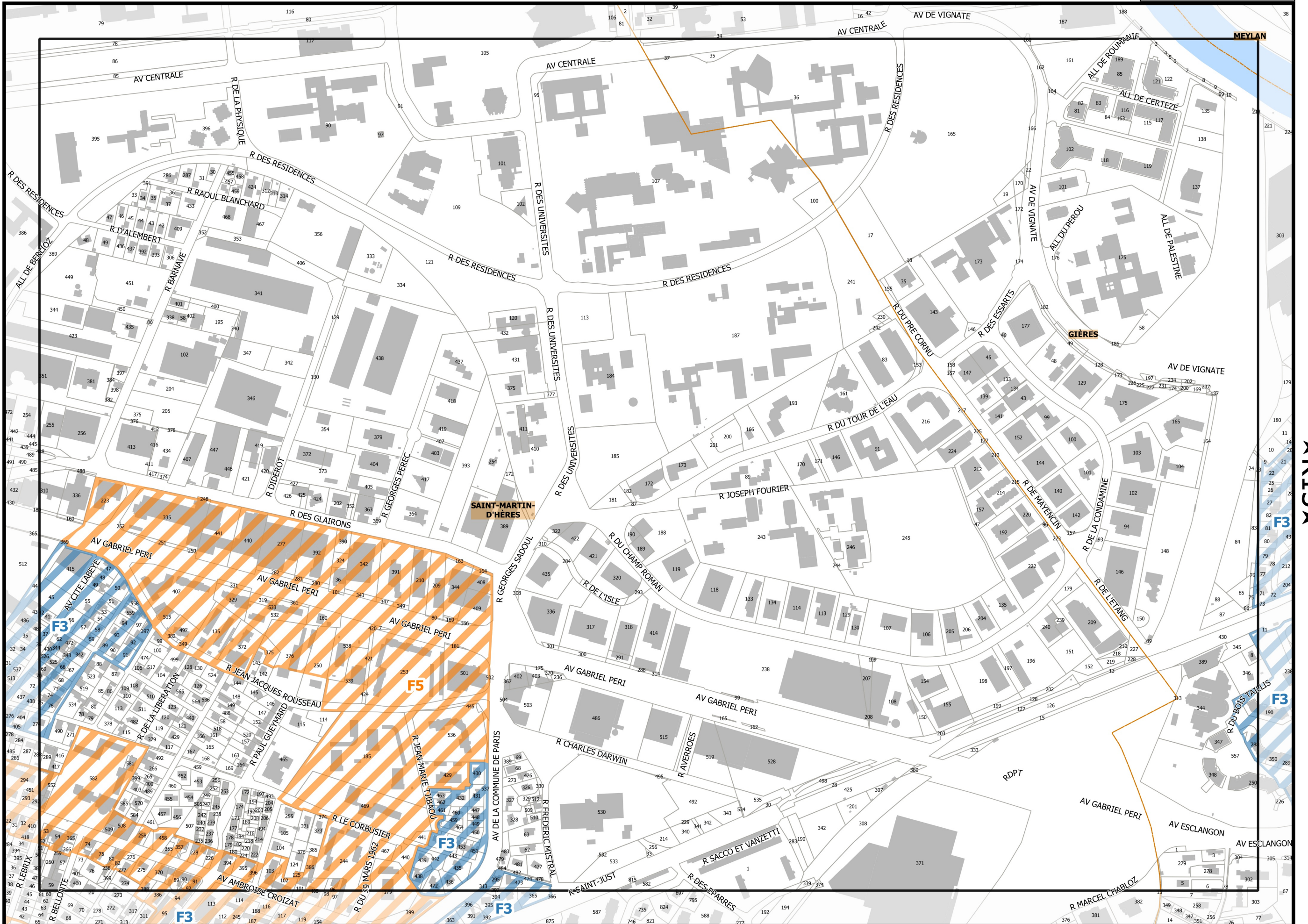
▼ I13 ▼

E Atlas des Périmètres d'Intensification Urbaine

Légende : se référer aux premières pages de l'atlas

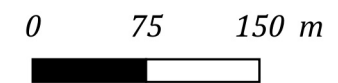
Sources :
@ DGFIP Cadastre 2016
@ DREAL Auvergne Rhône-Alpes

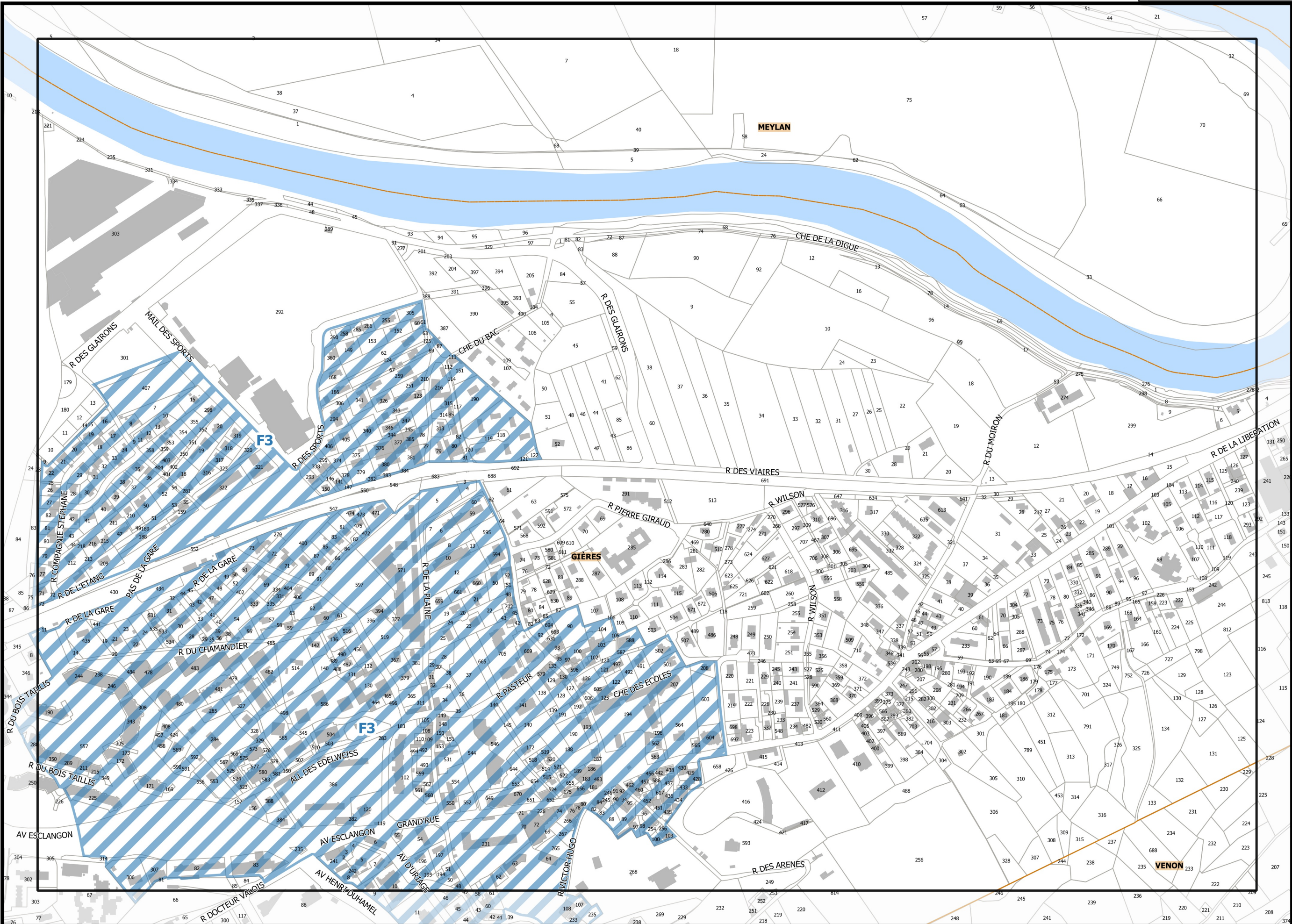




Légende : se référer aux premières pages de l'atlas

Sources :
@ DGFIP Cadastre 2016
@ DREAL Auvergne Rhône-Alpes





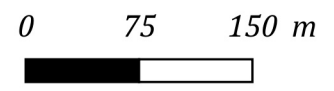
▲J13▲

▼J13▼

E Atlas des PÉRIMÈTRES D'INTENSIFICATION URBAINE

Légende : se référer aux premières pages de l'atlas

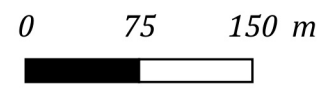
Sources :
@ DGFIP Cadastre 2016
@ DREAL Auvergne Rhône-Alpes

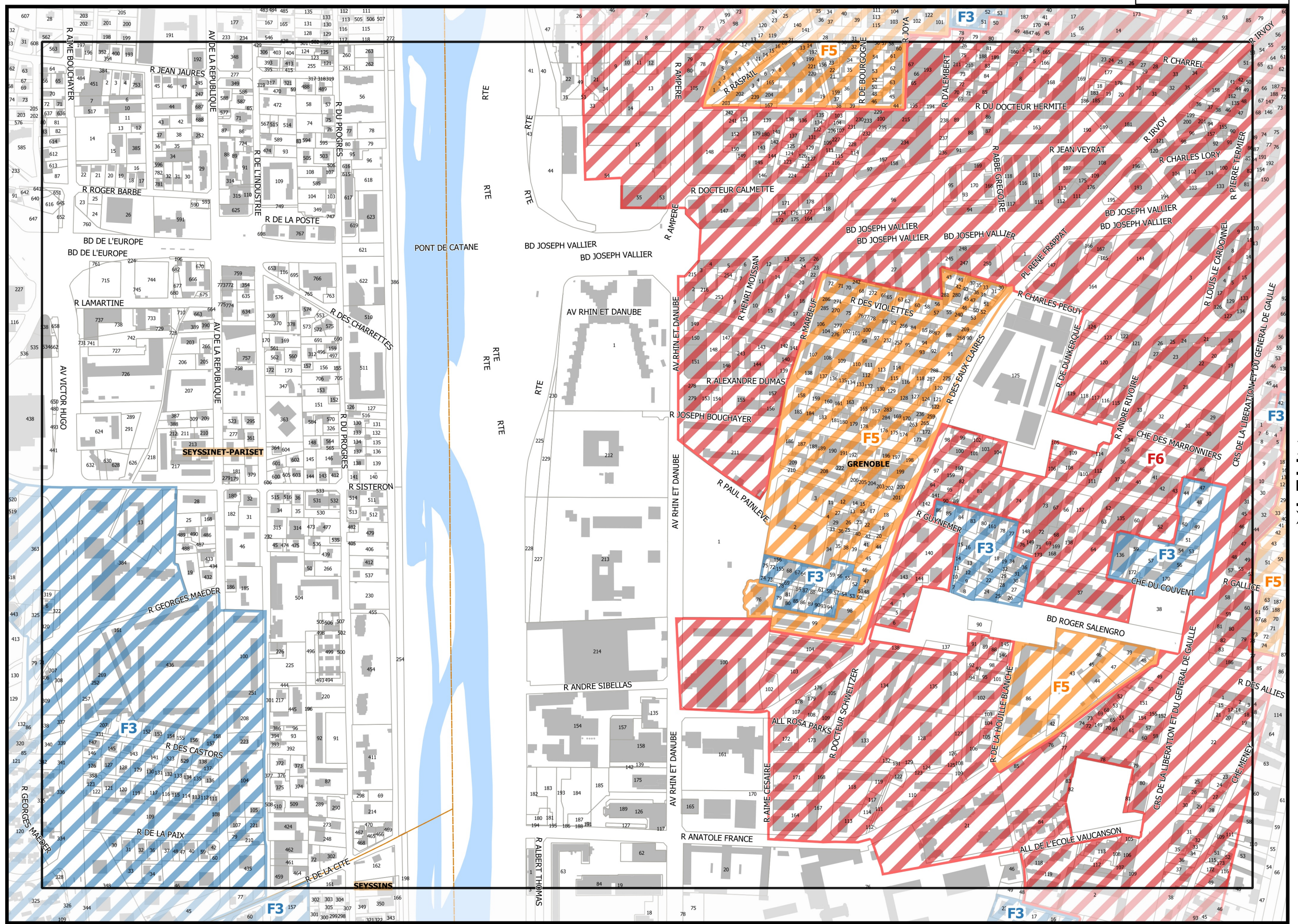




Légende : se référer aux premières pages de l'atlas

Sources :
@ DGFiP Cadastre 2016
@ DREAL Auvergne Rhône-Alpes



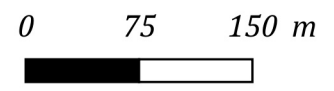


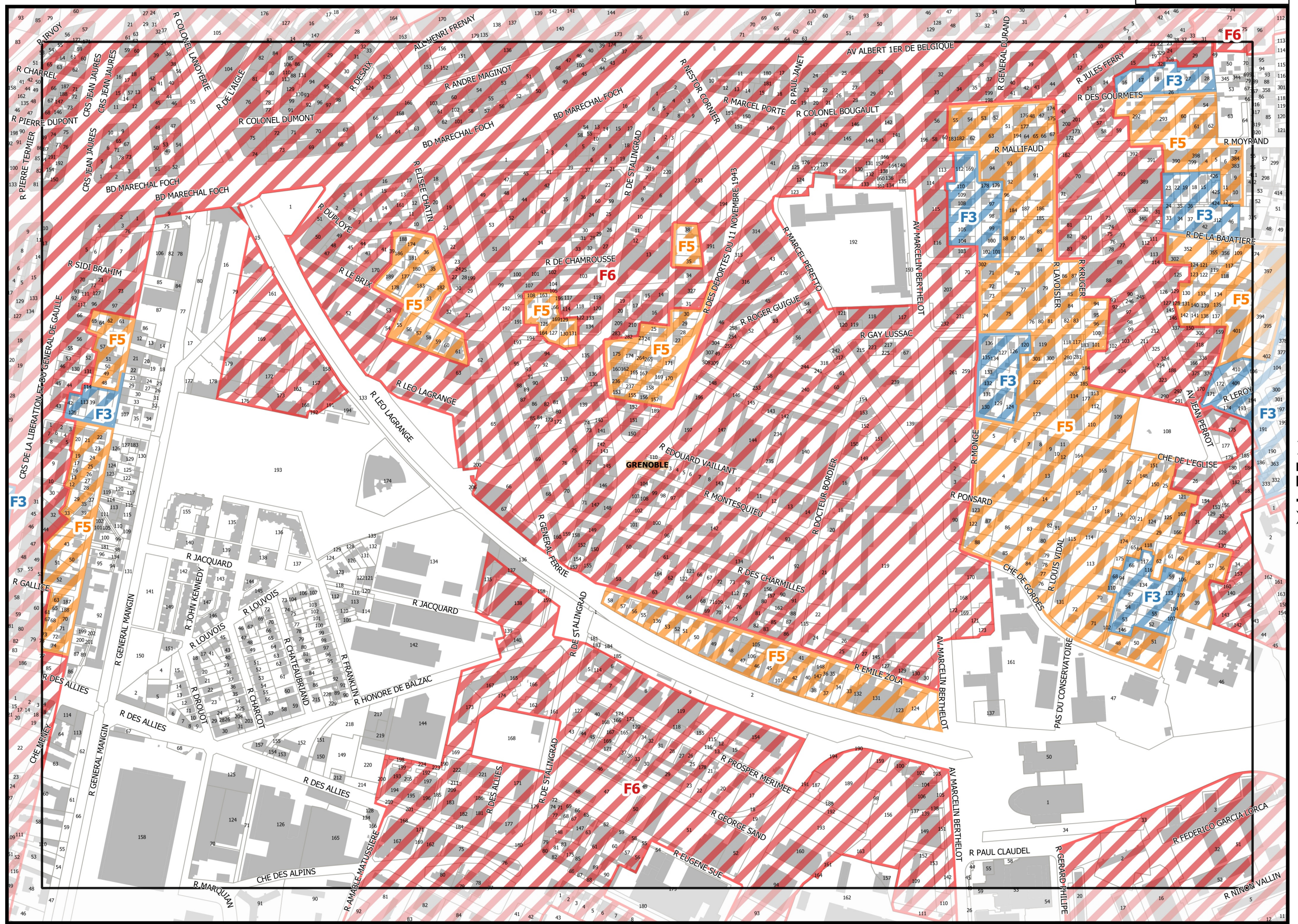
▲F14▲

▲H14▲

Légende : se référer aux premières pages de l'atlas

Sources :
@ DGFiP Cadastre 2016
@ DREAL Auvergne Rhône-Alpes



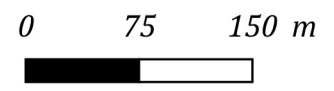


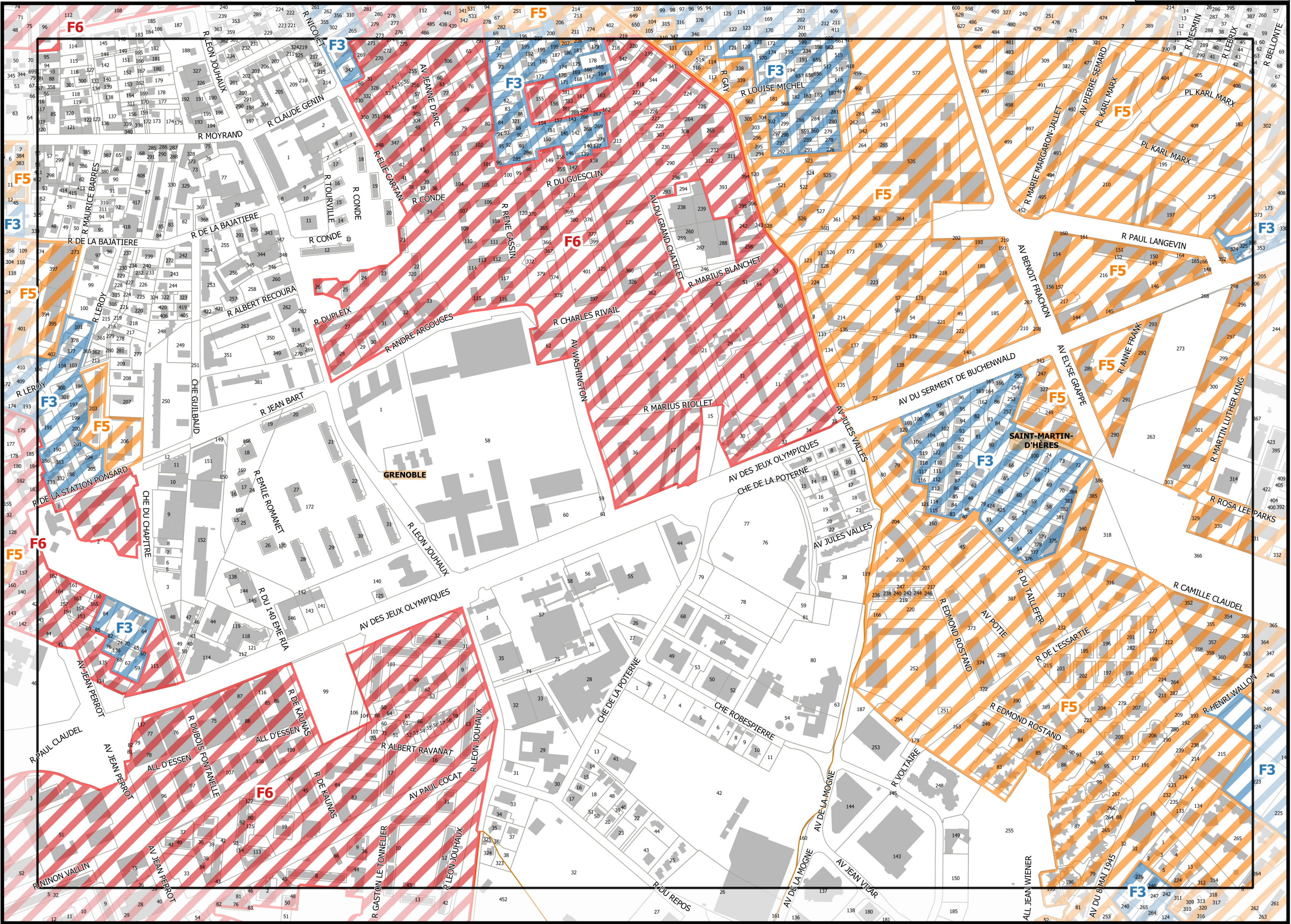
AG14

I14

Légende : se référer aux premières pages de l'atlas

Sources :
@ DGFiP Cadastre 2016
@ DREAL Auvergne Rhône-Alpes





▲ I13 ▲

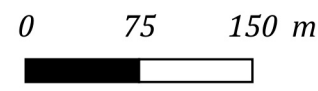
▲ H14 ▲

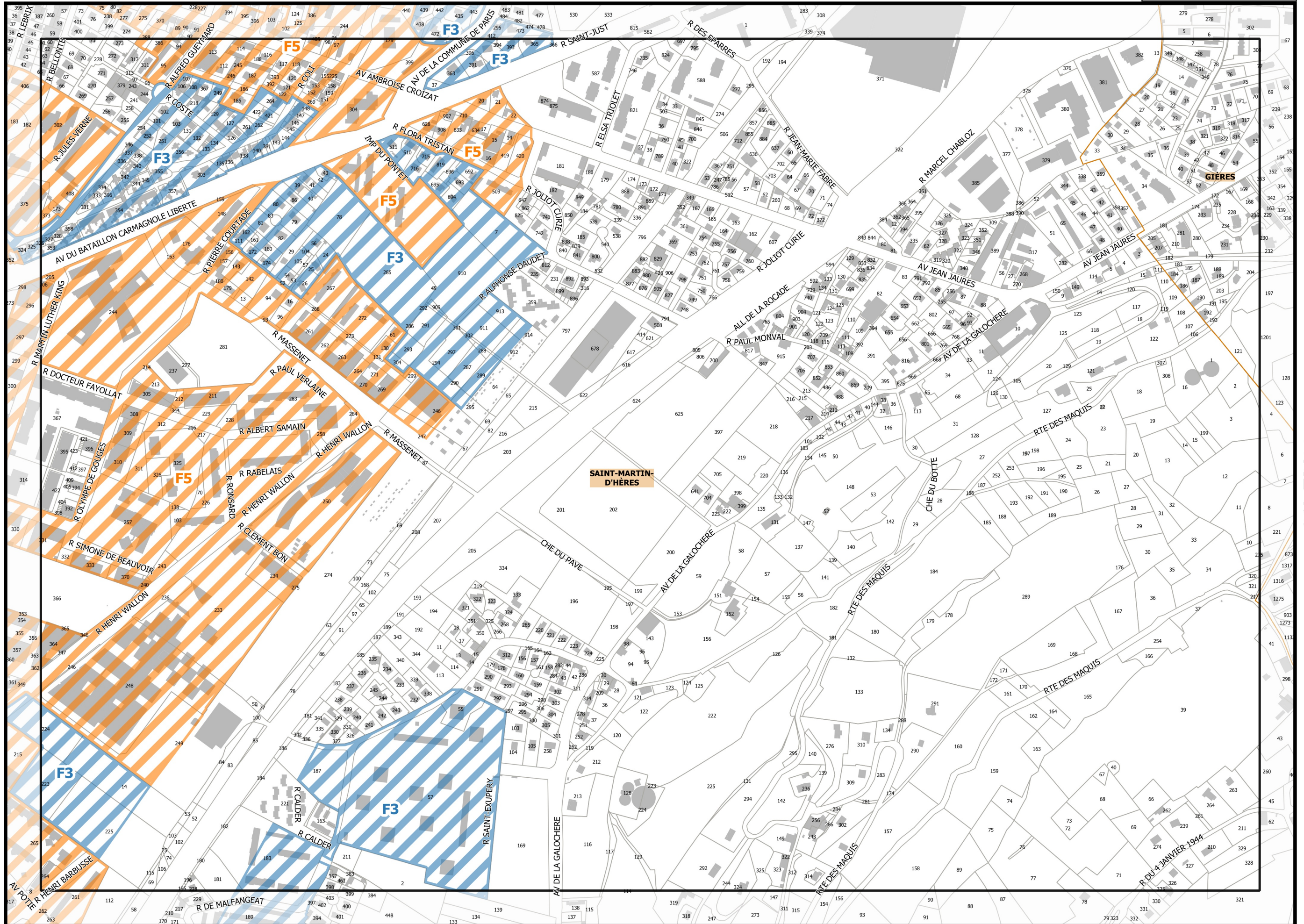
▲ J14 ▲

▼ I15 ▼

Légende : se référer aux premières pages de l'atlas

Sources :
@ DGFiP Cadastre 2016
@ DREAL Auvergne Rhône-Alpes





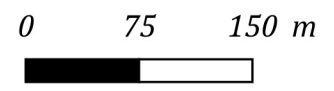
Document approuvé le 20/12/2019
Modification simplifiée n°1 du 02/07/2021



E-Atlas des Périmètres d'Intensification Urbaine

Légende : se référer aux premières pages de l'atlas

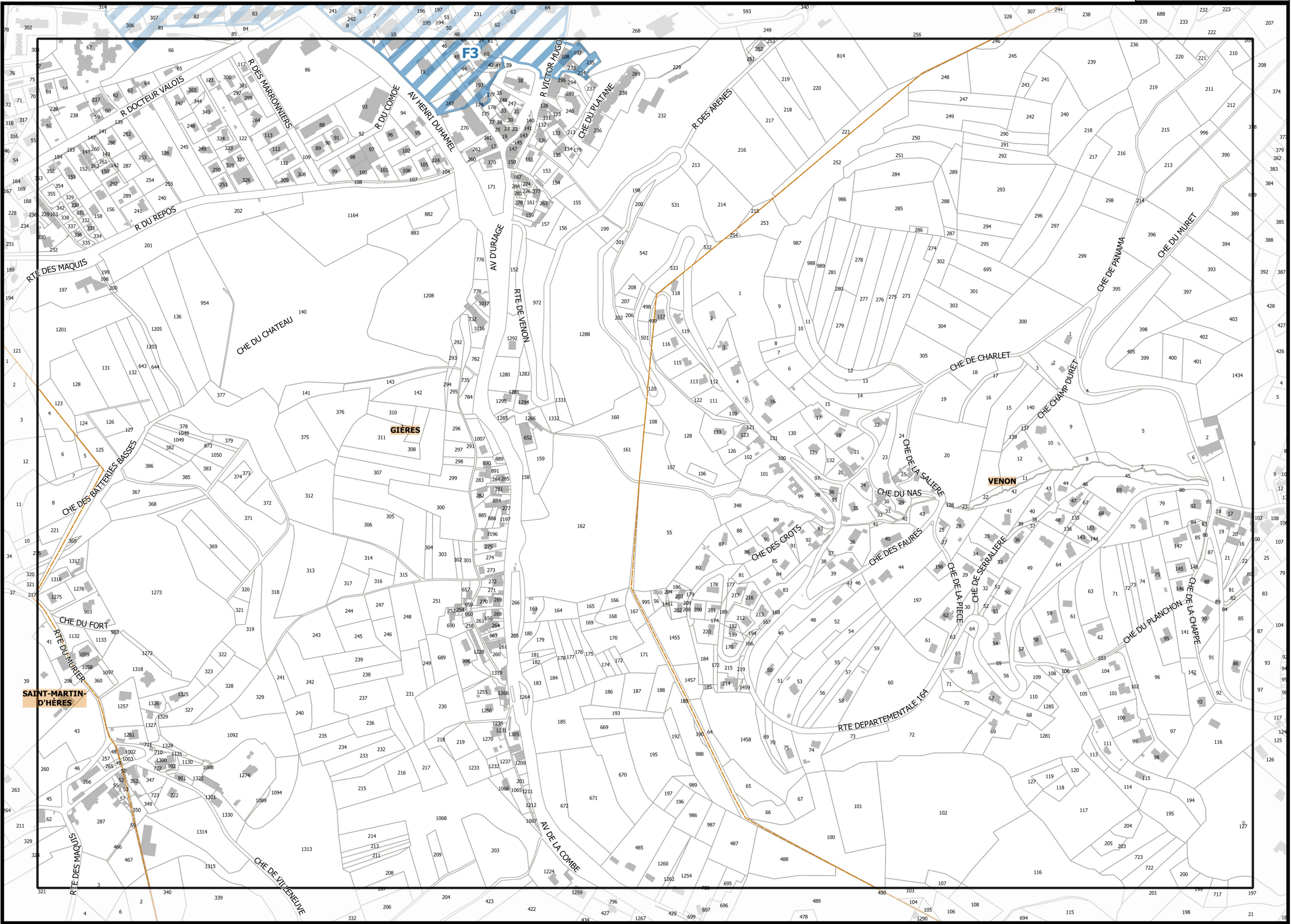
Sources :
@ DGFIP Cadastre 2016
@ DREAL Auvergne Rhône-Alpes



▲ I14 ▲

▲ K14 ▲





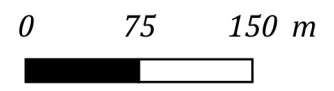
▲J14▲

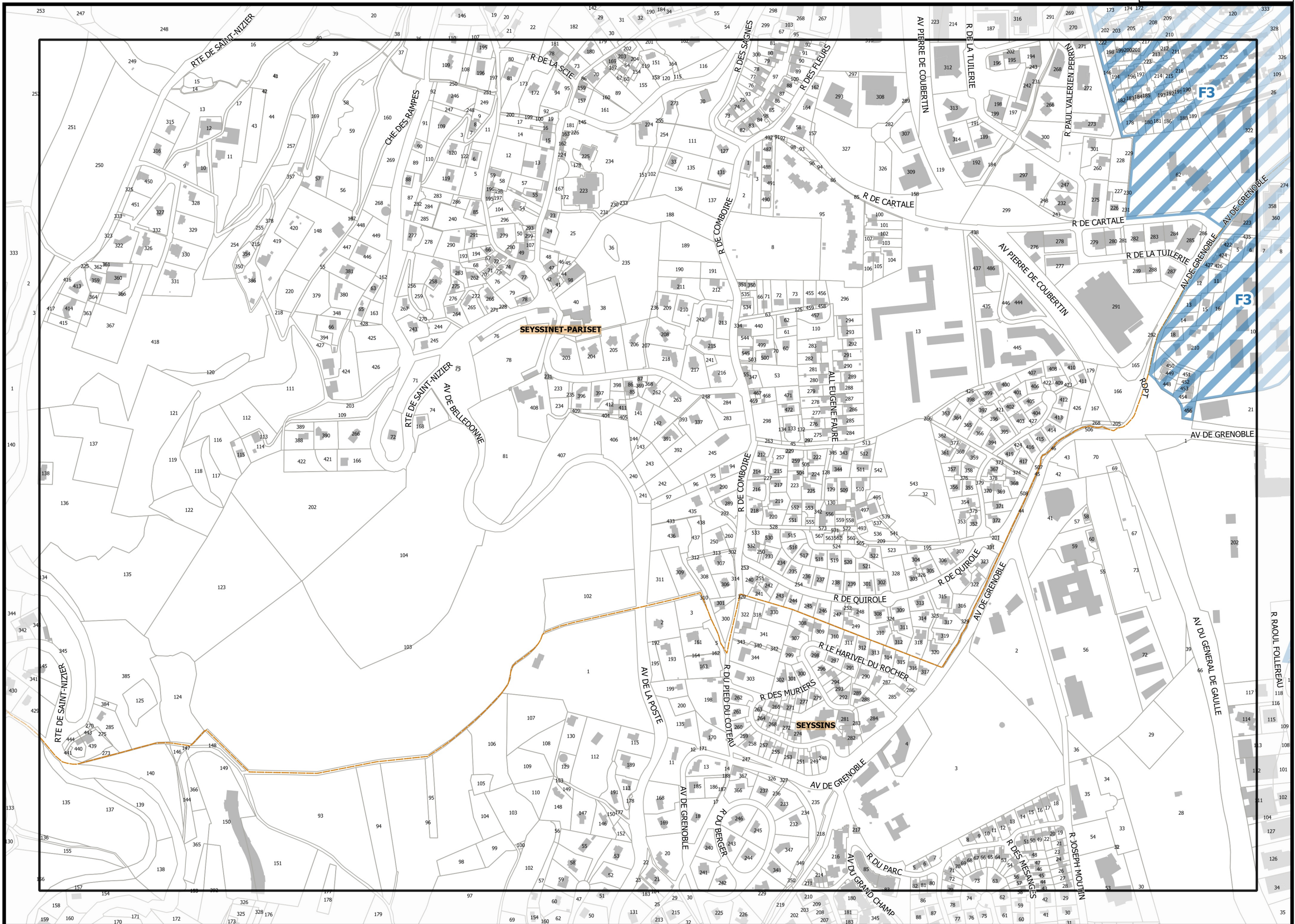
▲J14▲

▼K15▼

Légende : se référer aux premières pages de l'atlas

Sources :
@ DGFiP Cadastre 2016
@ DREAL Auvergne Rhône-Alpes

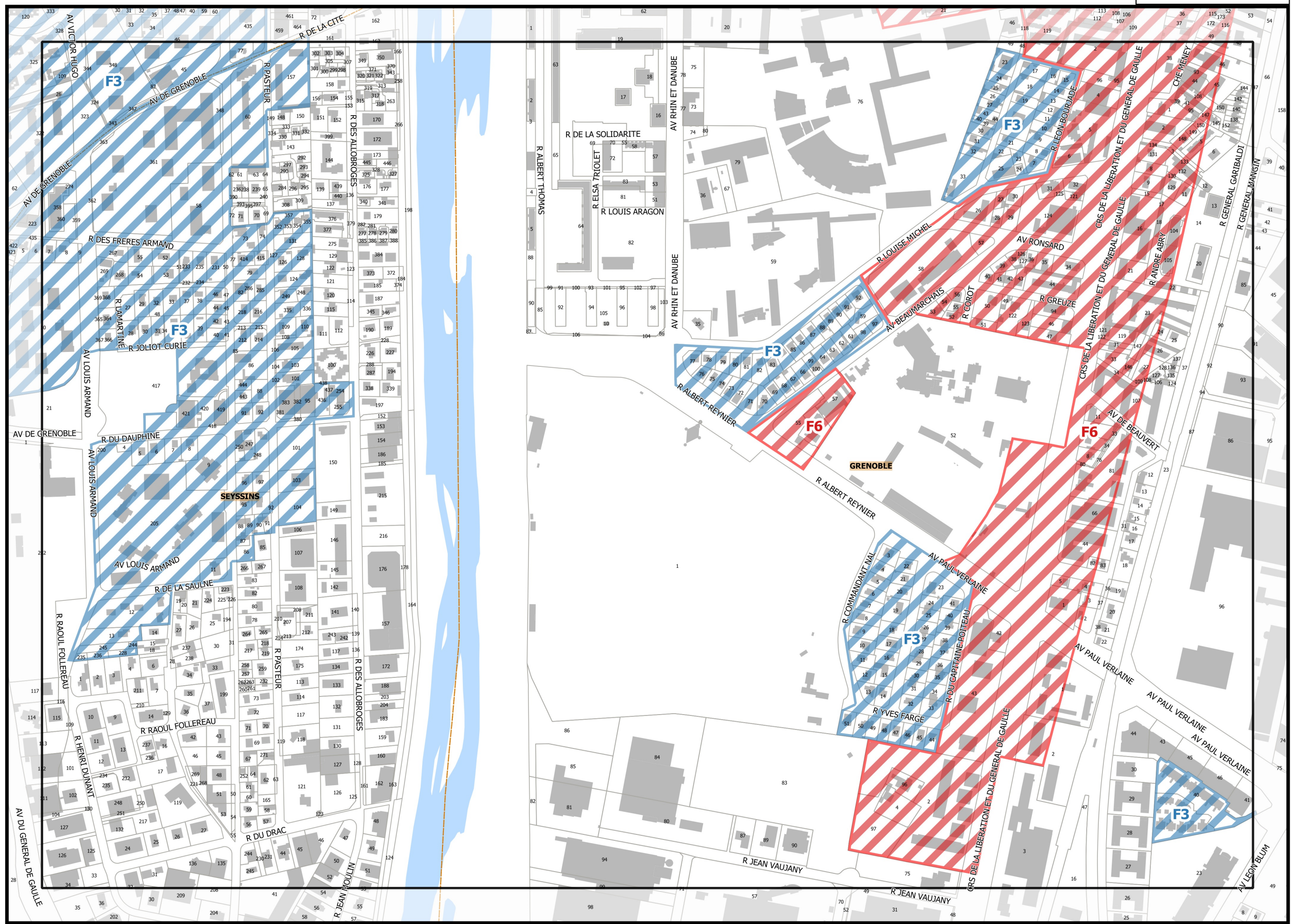




▲ E15 ▲

▼ G15 ▼



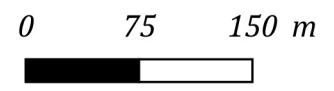


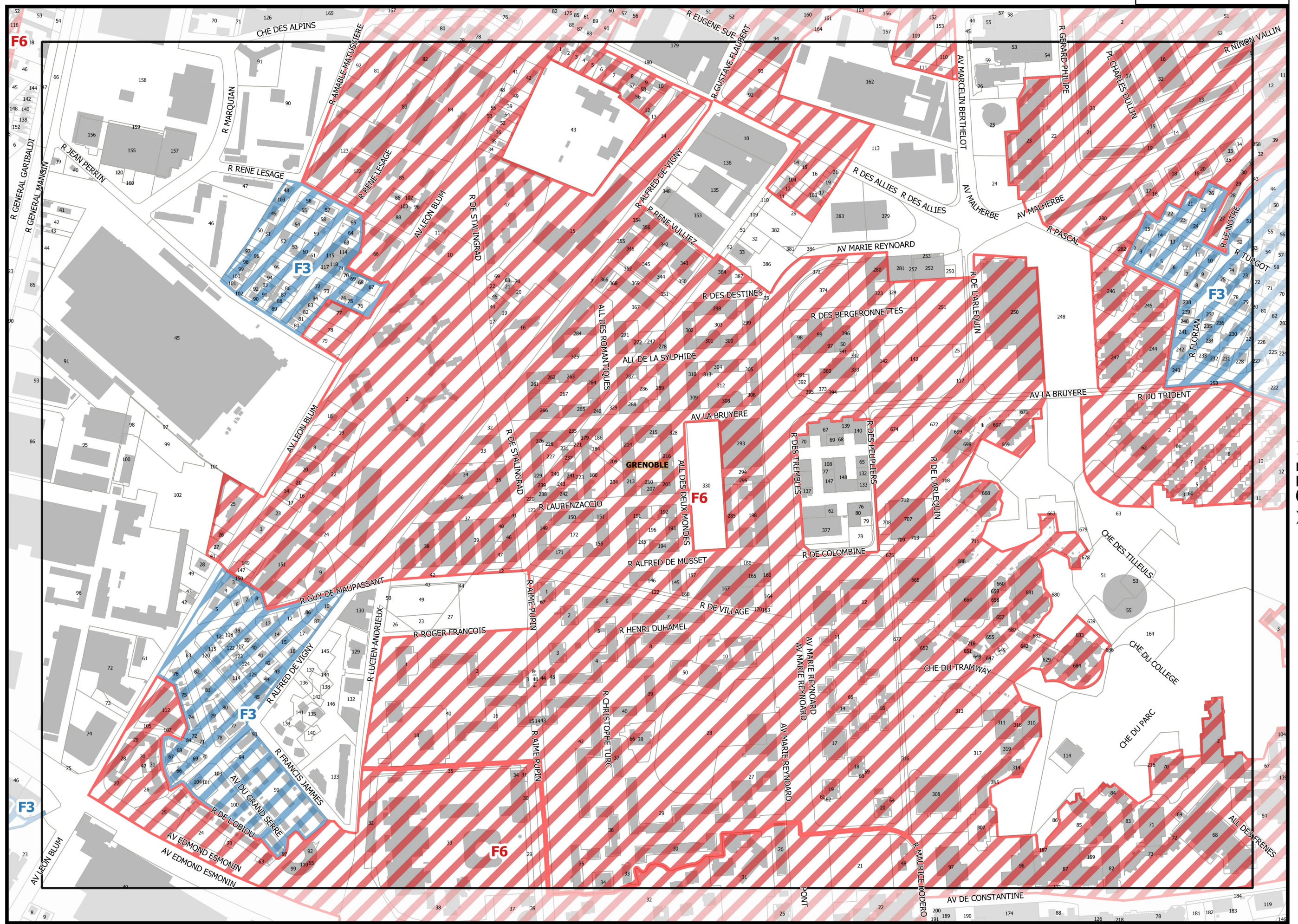
▲F15▲

▼S1H▼

Légende : se référer aux premières pages de l'atlas

Sources :
@ DGFiP Cadastre 2016
@ DREAL Auvergne Rhône-Alpes



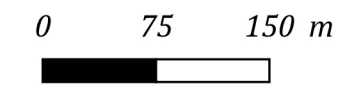


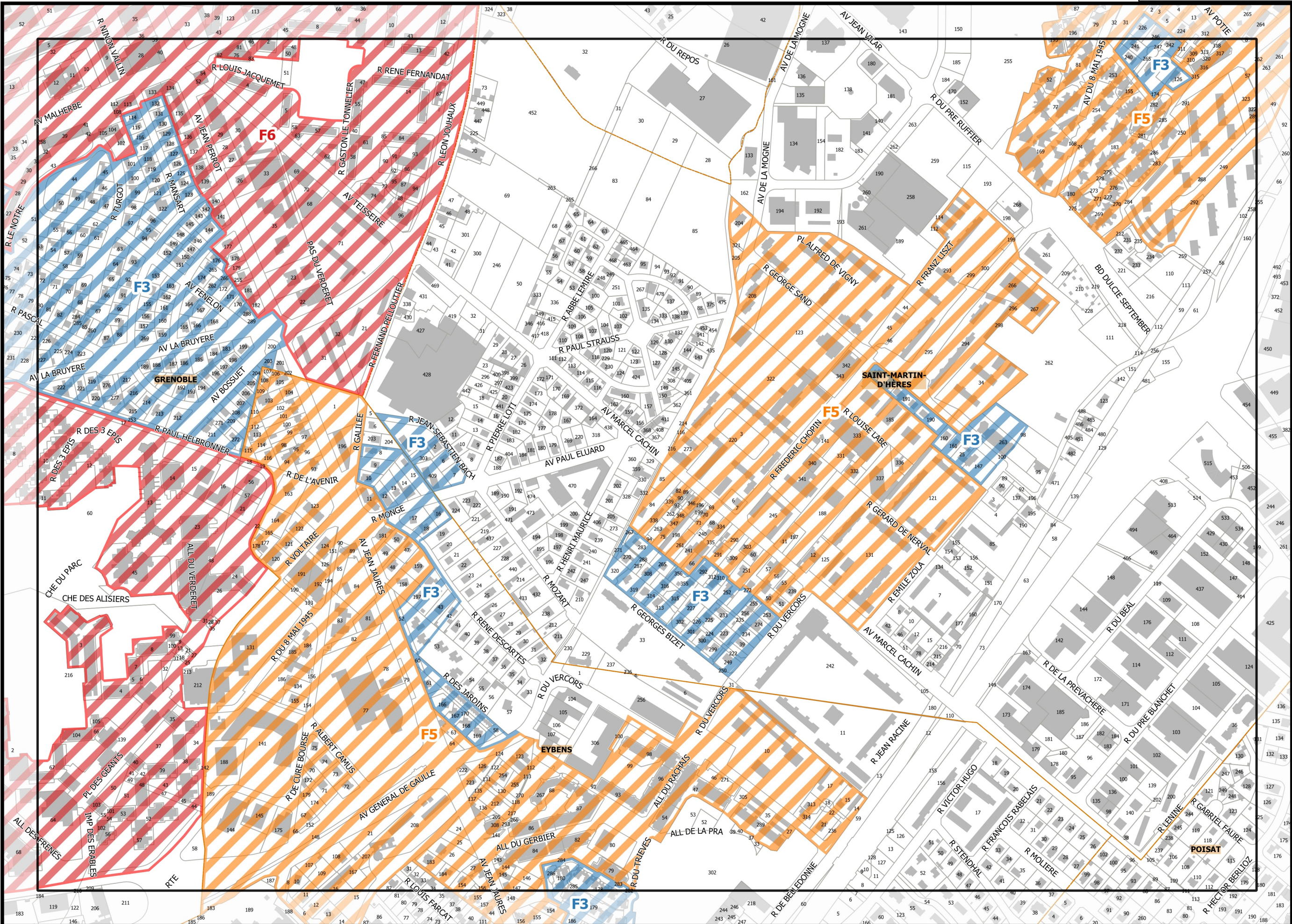
AG15▲

▼S11▼

Légende : se référer aux premières pages de l'atlas

Sources :
@ DGFiP Cadastre 2016
@ DREAL Auvergne Rhône-Alpes



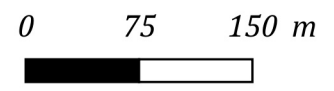


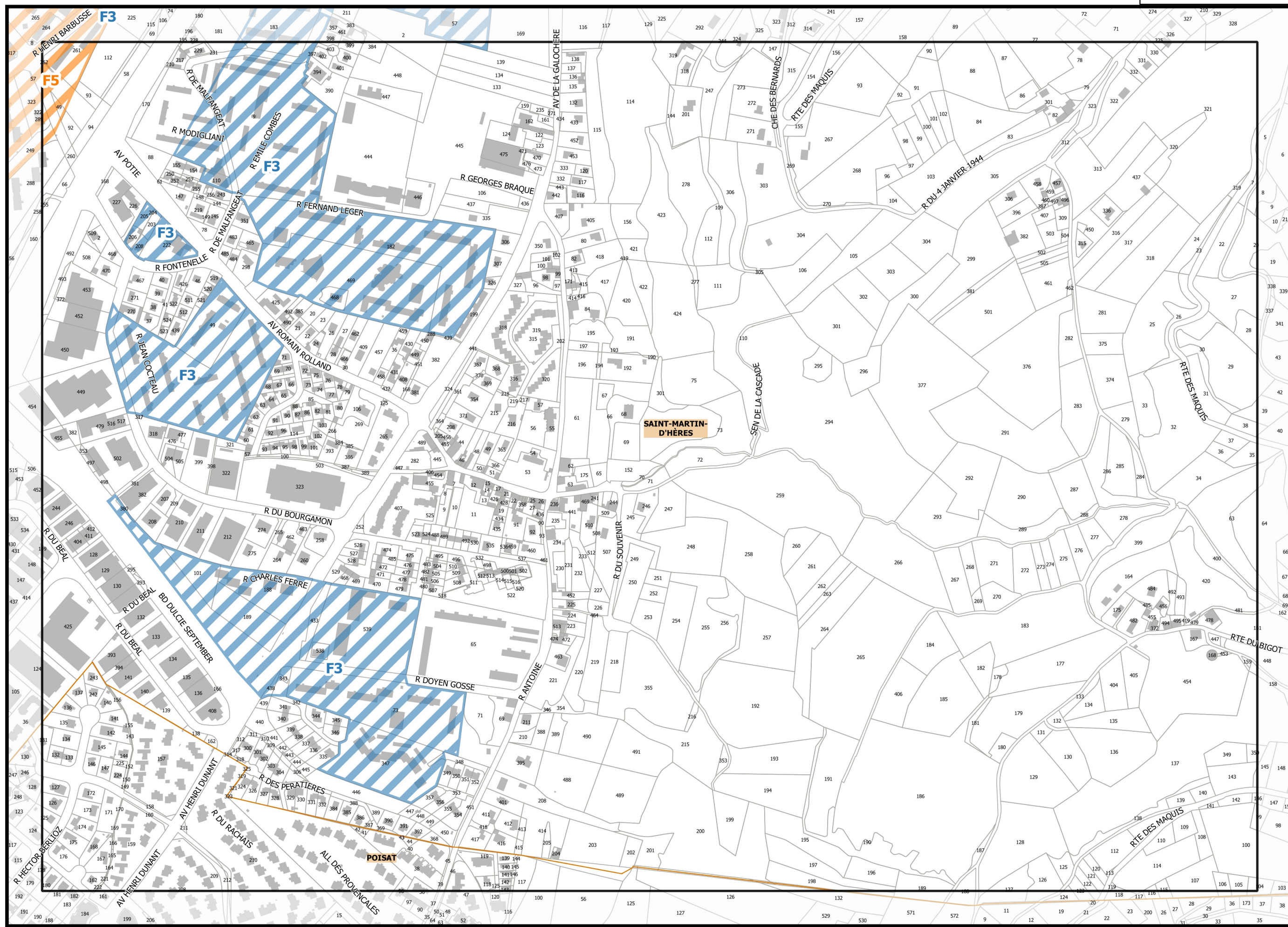
▲ H15 ▲

▼ S1C ▼

Légende : se référer aux premières pages de l'atlas

Sources :
@ DGFiP Cadastre 2016
@ DREAL Auvergne Rhône-Alpes





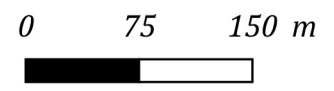
▲ I15 ▲

▼ J16 ▼

Légende : se référer aux premières pages de l'atlas

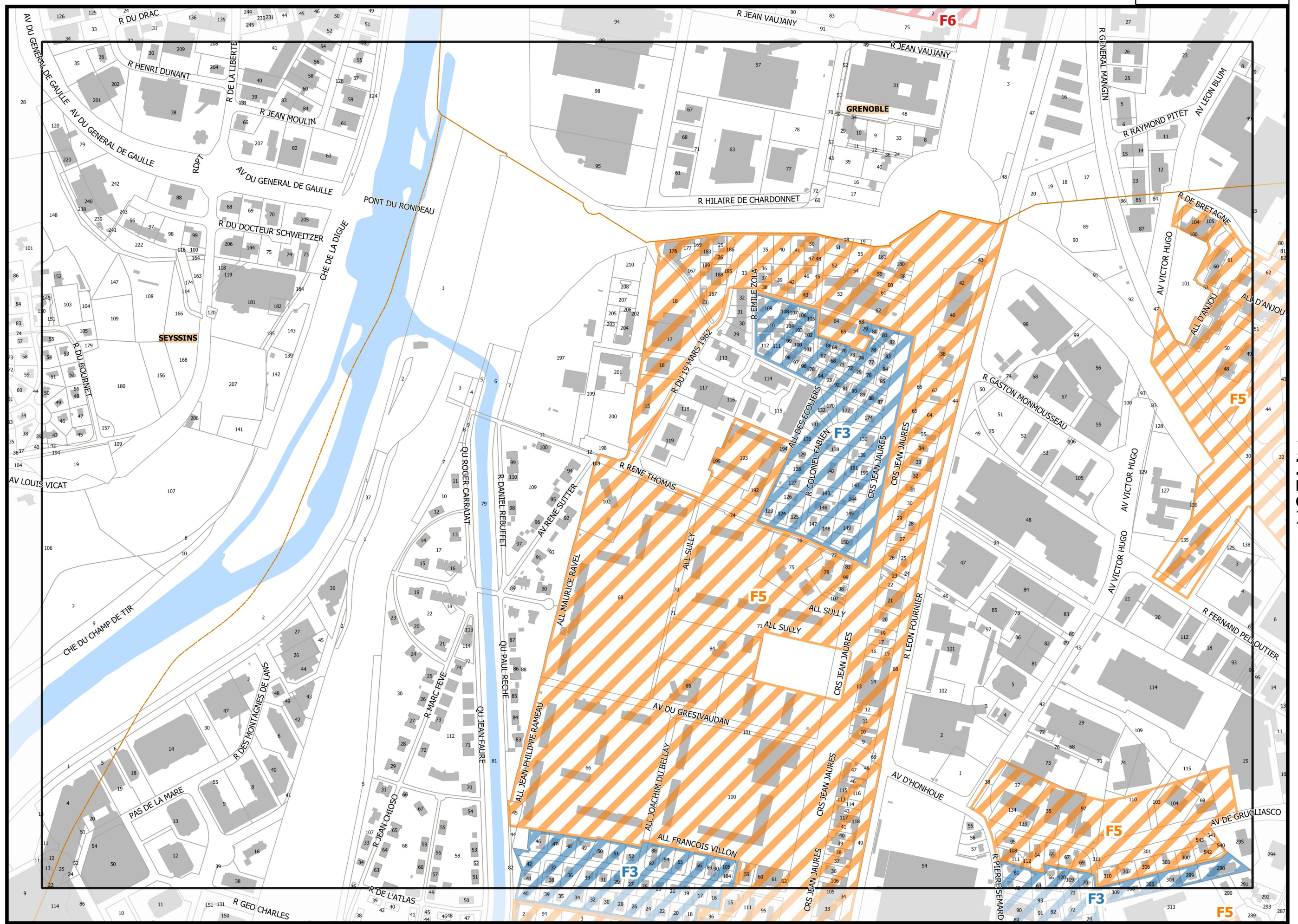
Sources :
@ DGFiP Cadastre 2016
@ DREAL Auvergne Rhône-Alpes

▼ J16 ▼



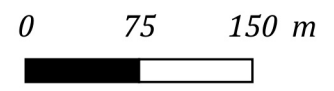
▲F16▲

▼91H▼

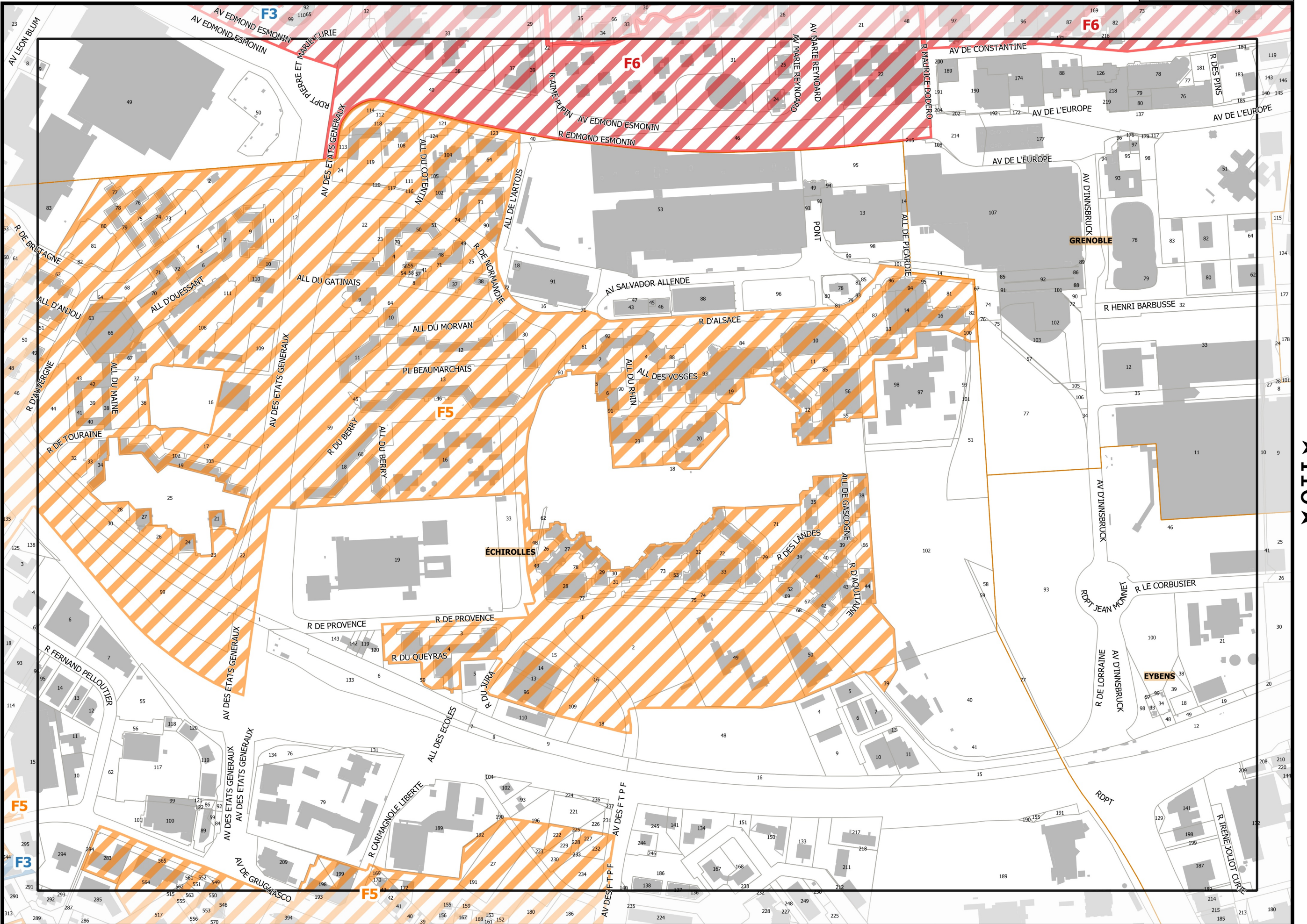


Légende : se référer aux premières pages de l'atlas

Sources :
@ DGFiP Cadastre 2016
@ DREAL Auvergne Rhône-Alpes

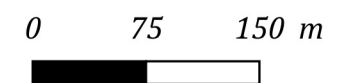


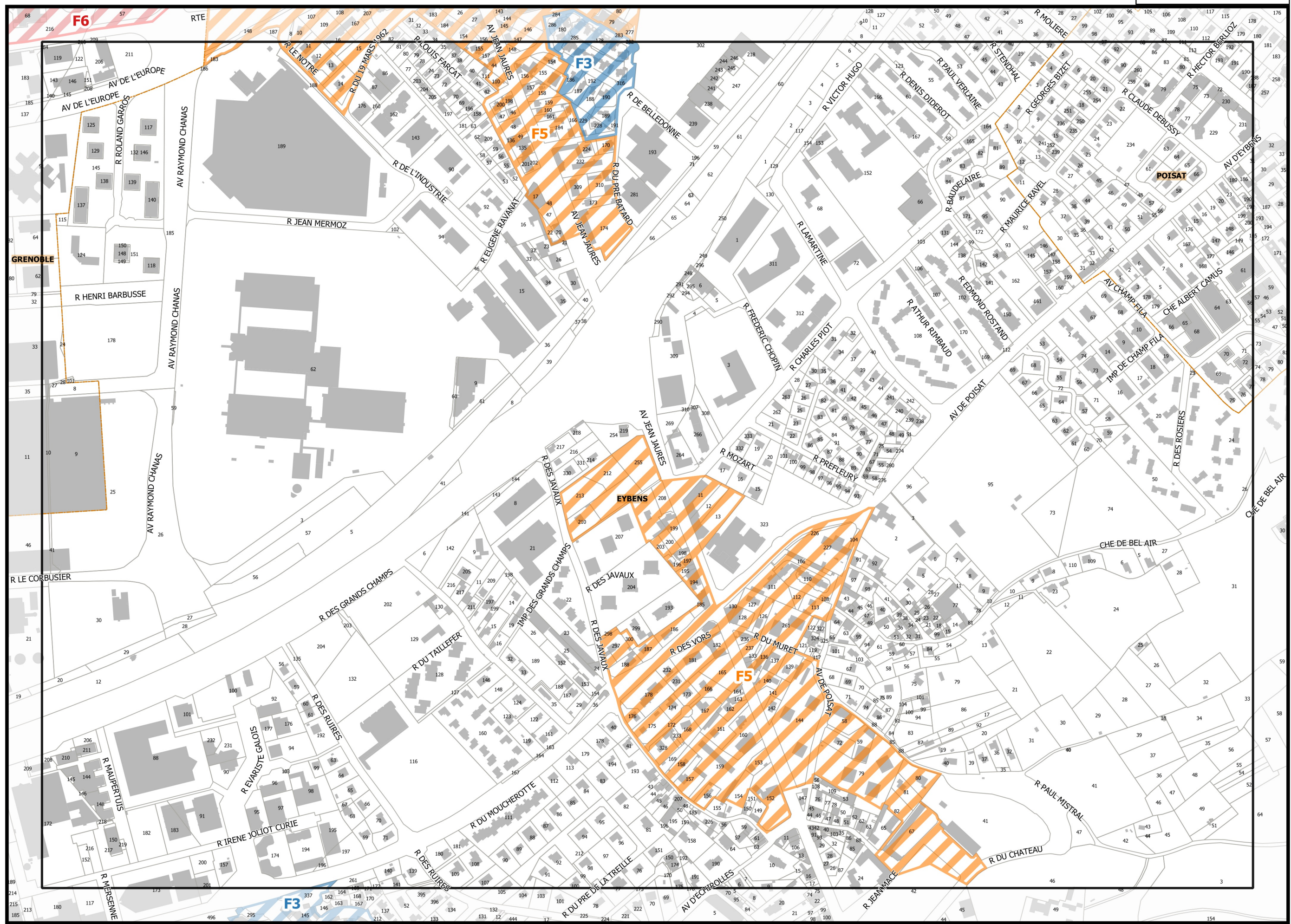
Document approuvé le 20/12/2019
Modification simplifiée n°1 du 02/07/2021



Légende : se référer aux premières pages de l'atlas

Sources :
@ DGFiP Cadastre 2016
@ DREAL Auvergne Rhône-Alpes





▲ AH16 ▲

▼ Y91C ▼

Légende : se référer aux premières pages de l'atlas

Sources :
@ DGFiP Cadastre 2016
@ DREAL Auvergne Rhône-Alpes

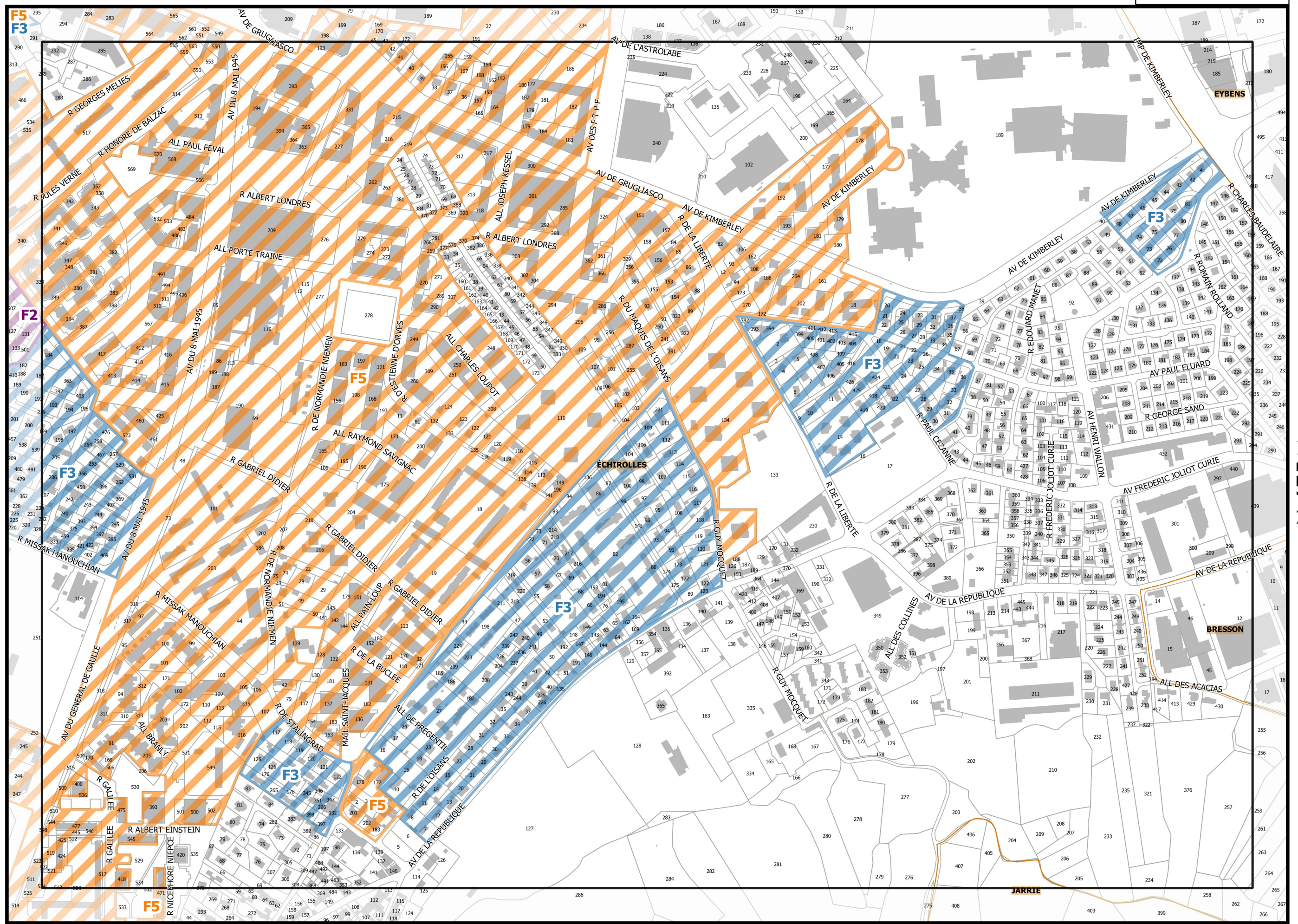


▲F17▲

▼Z1H▼

Légende : se référer aux premières pages de l'atlas

Sources :
@ DGFIP Cadastre 2016
@ DREAL Auvergne Rhône-Alpes



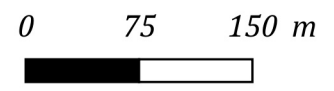
AG17A

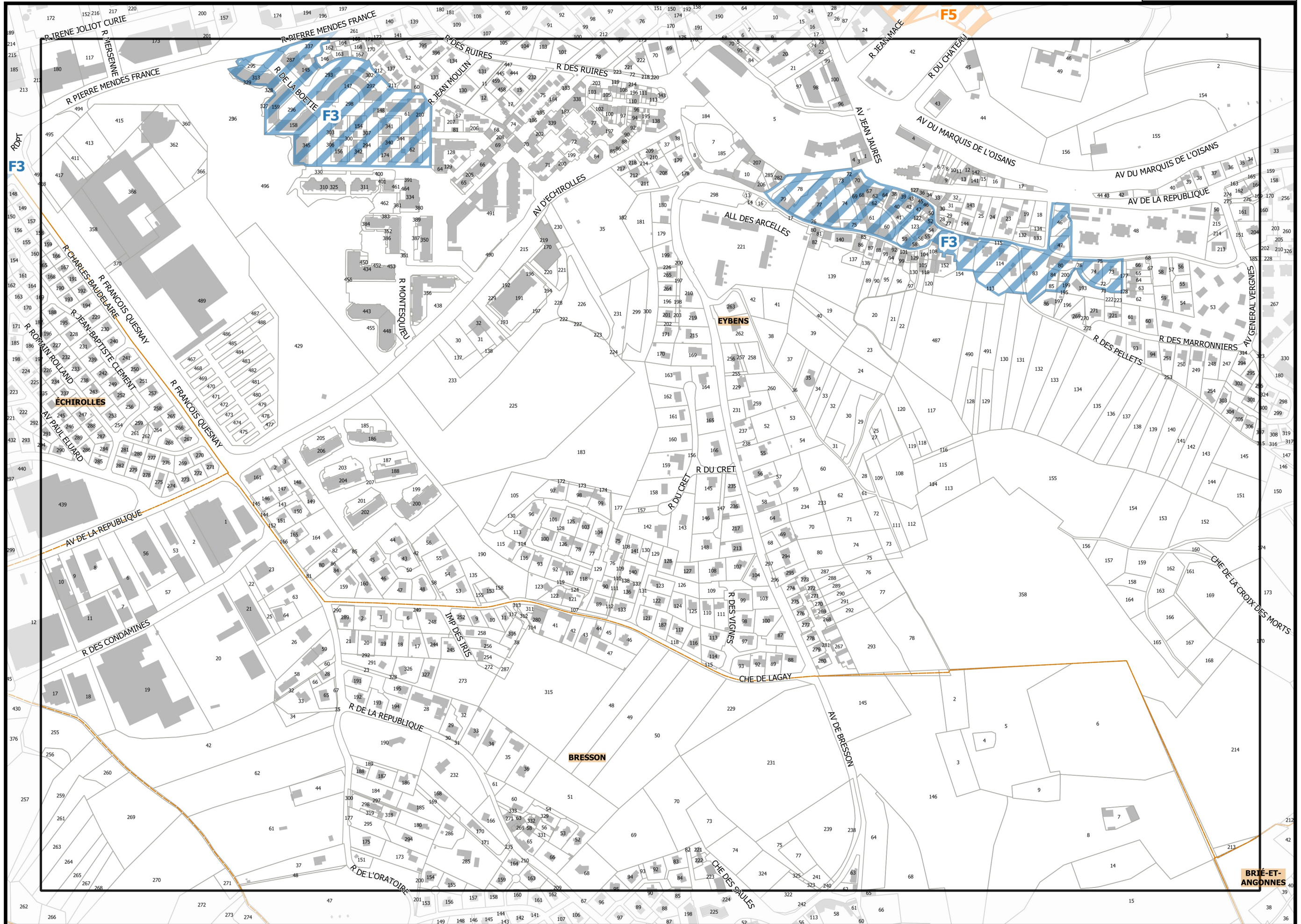
ZI

Légende : se référer aux premières pages de l'atlas

Sources :
@ DGFiP Cadastre 2016
@ DREAL Auvergne Rhône-Alpes

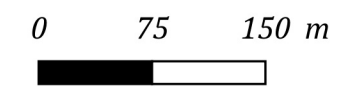
H18





▲ H17 ▲

▼ ZIC ▼





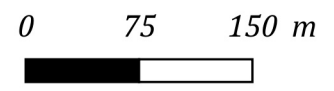
▲F18▲

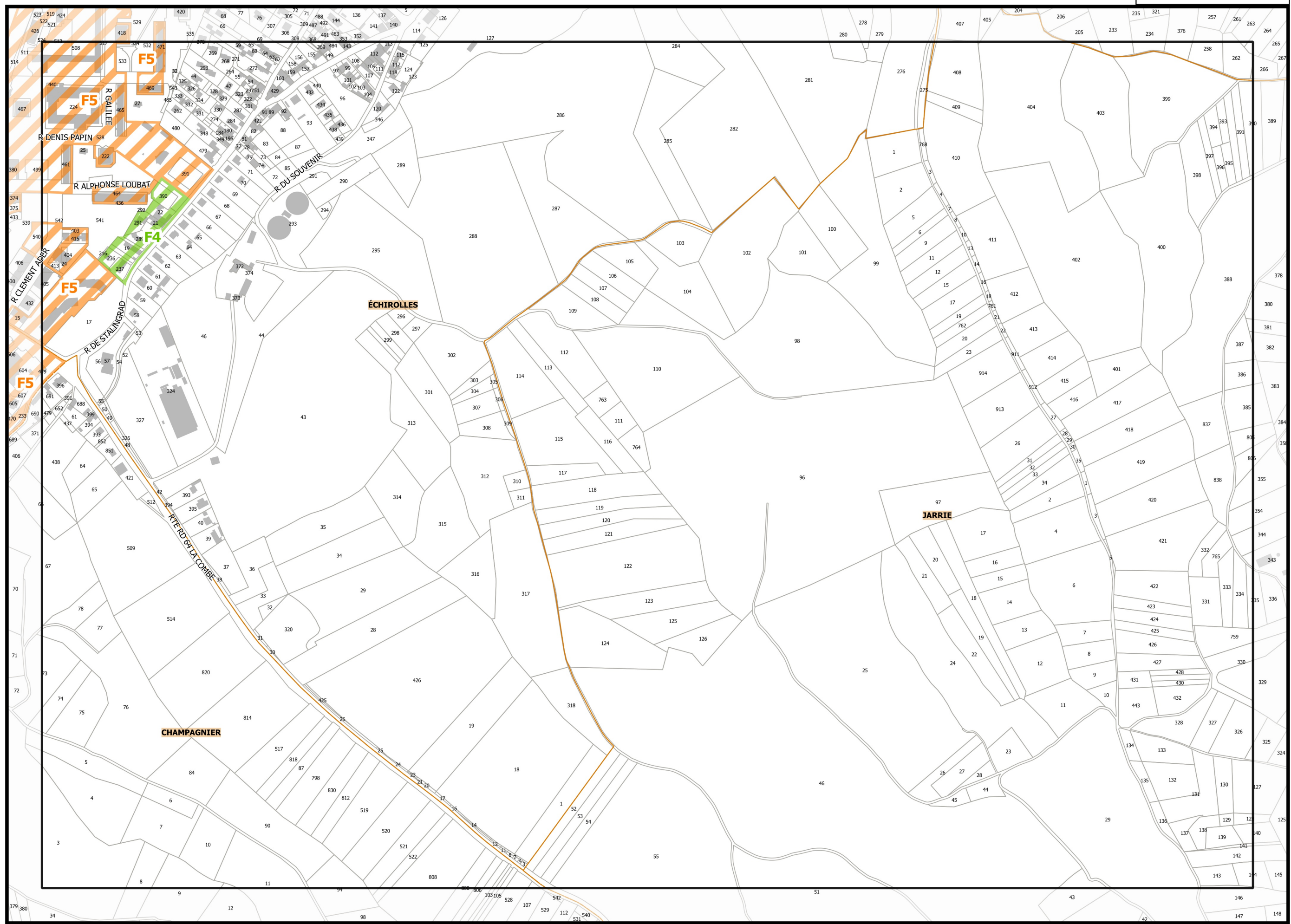
▼81H▼

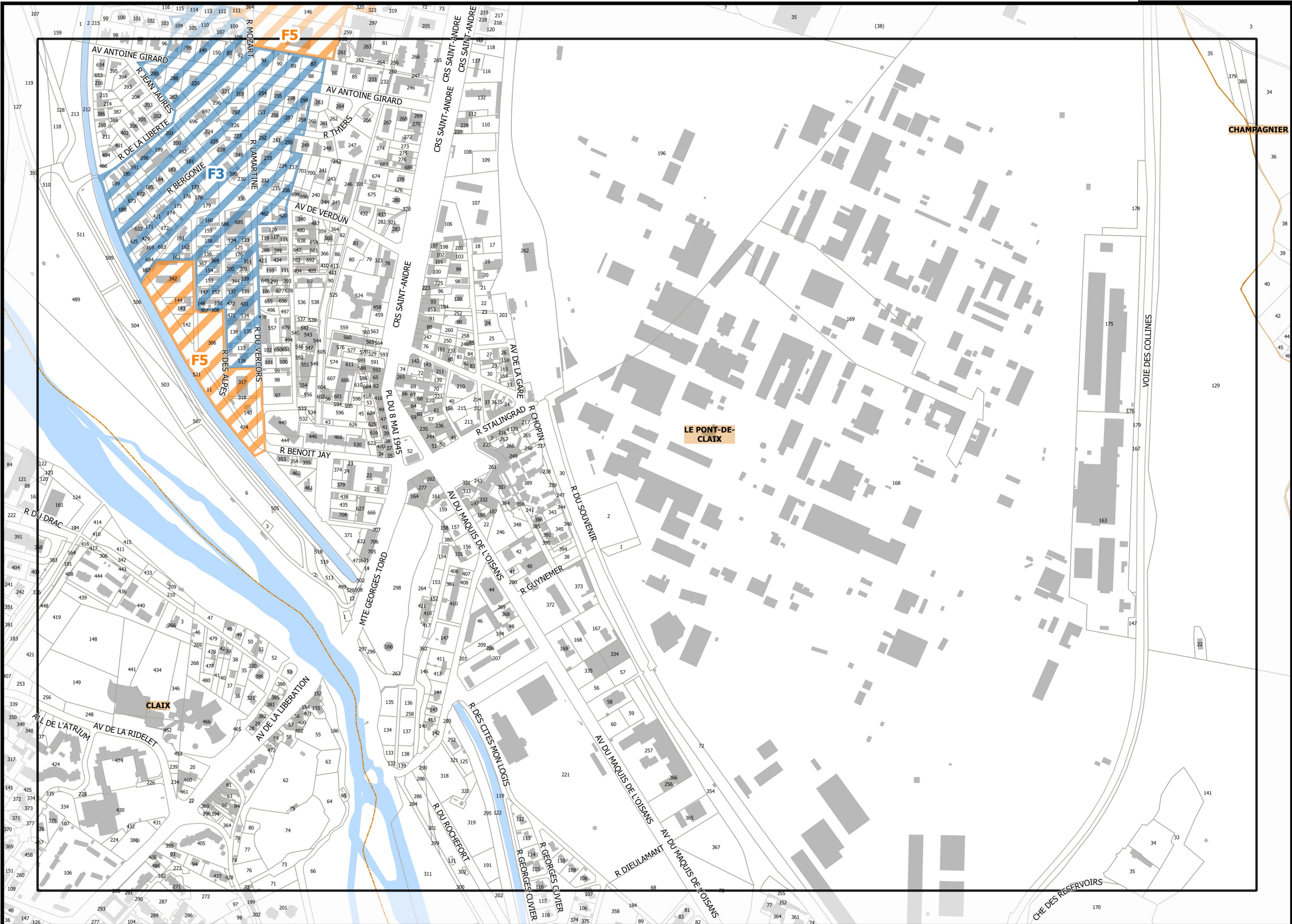
Légende : se référer aux premières pages de l'atlas

Sources :
@ DGFiP Cadastre 2016
@ DREAL Auvergne Rhône-Alpes

▼G19▼







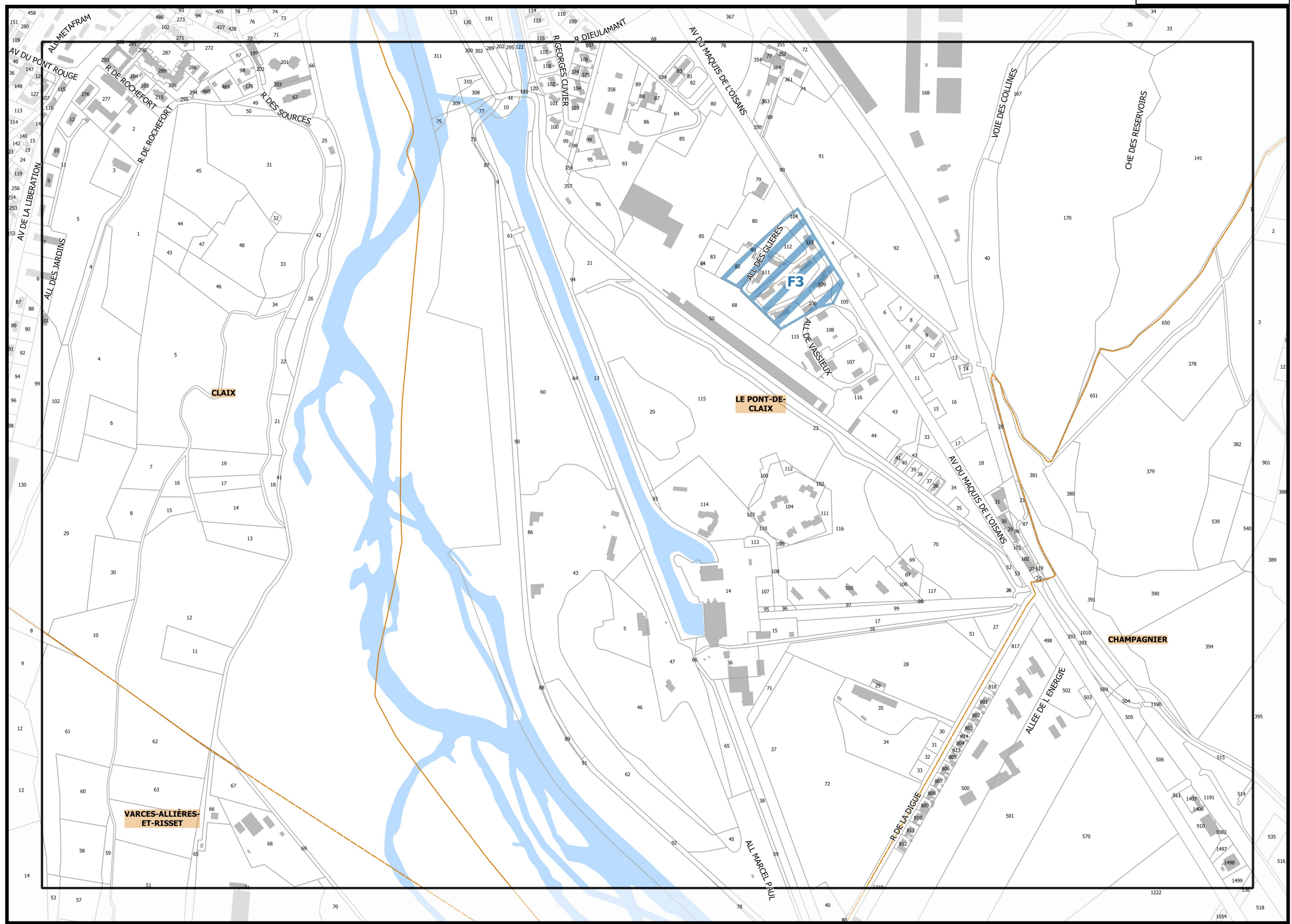
▲F19▲

▼61H▼

Légende : se référer aux premières pages de l'atlas

Sources :
@ DGFIP Cadastre 2016
@ DREAL Auvergne Rhône-Alpes

0 75 150 m



▲F20▲

▼02H▼

E_ATLAS DES PÉRIMÈTRES D'INTENSIFICATION URBAINE

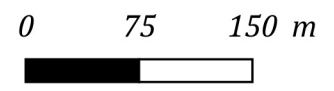
Légende : se référer aux premières pages de l'atlas

Sources :
@ DGFiP Cadastre 2016
@ DREAL Auvergne Rhône-Alpes



Légende : se référer aux premières pages de l'atlas

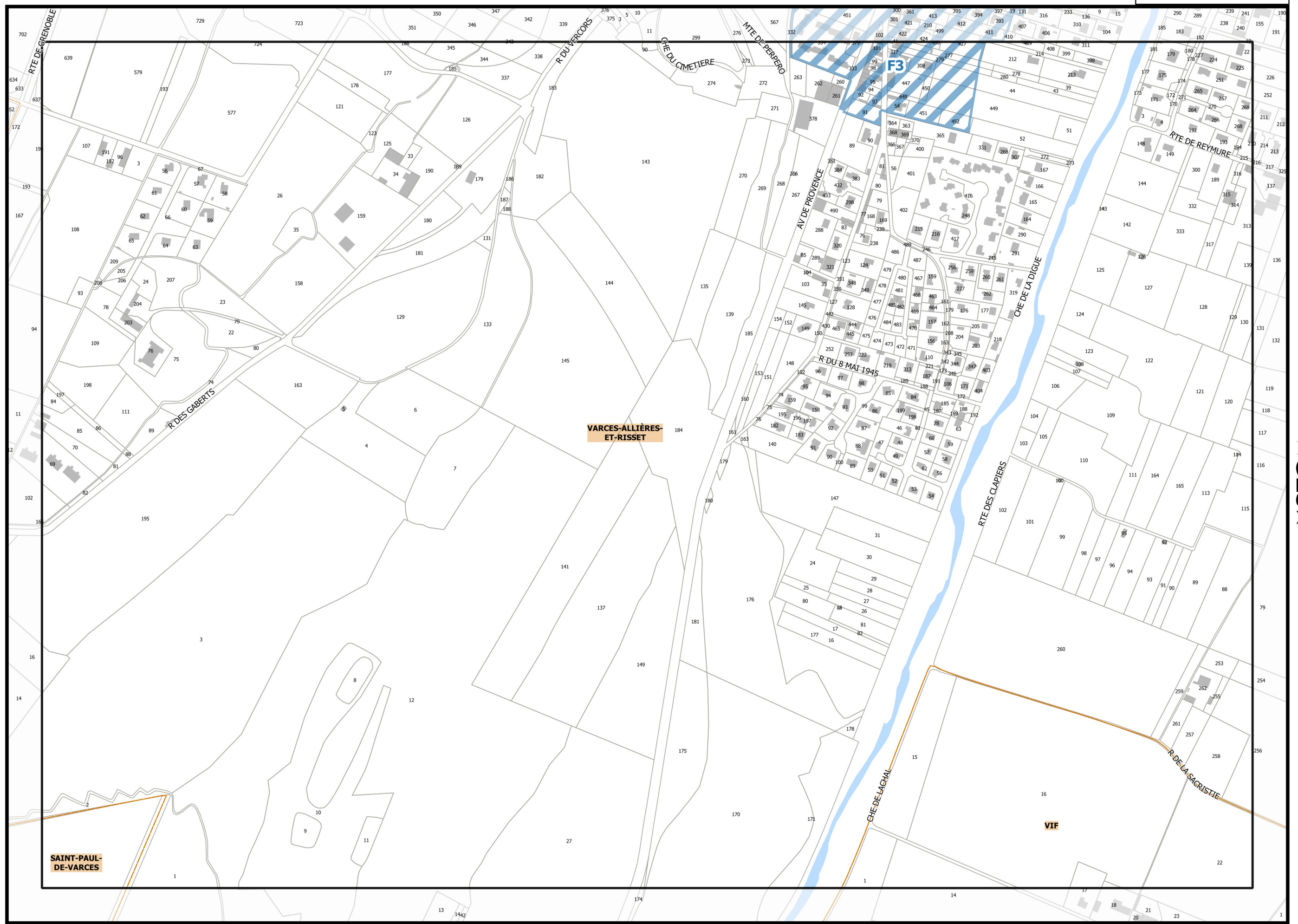
Sources :
@ DGFIP Cadastre 2016
@ DREAL Auvergne Rhône-Alpes

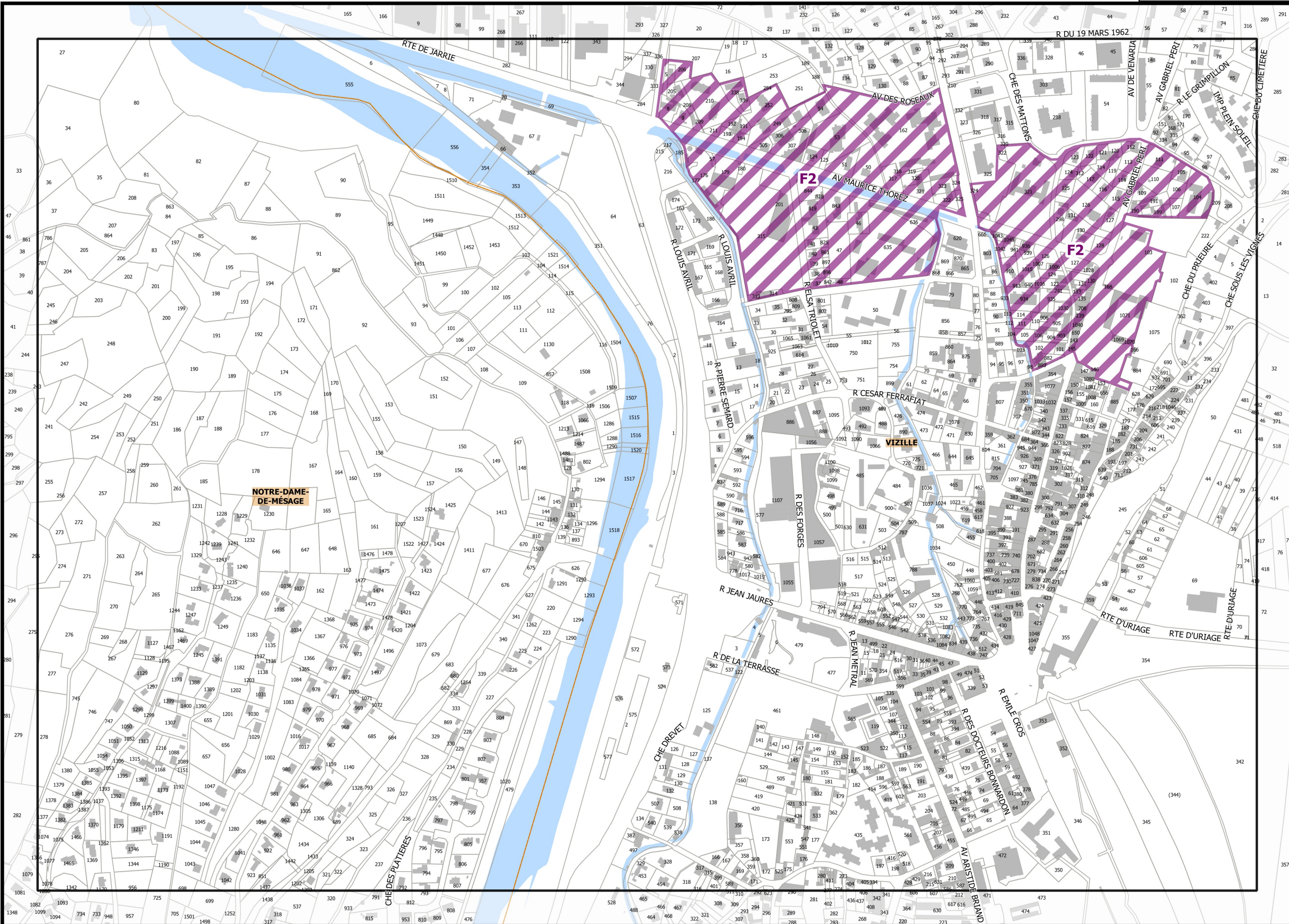




▲ E22 ▲

▲ G22 ▲





▲ I23 ▲

▲ K23 ▲

Légende : se référer aux premières pages de l'atlas

Sources :
@ DGFIP Cadastre 2016
@ DREAL Auvergne Rhône-Alpes



▲ E25 ▲

▼ G25 ▼

E_ATLAS DES PÉRIMÈTRES D'INTENSIFICATION URBAINE

Légende : se référer aux premières pages de l'atlas

Sources :
@ DGFiP Cadastre 2016
@ DREAL Auvergne Rhône-Alpes

