GRENOBLE ALPES MÉTROPOLE

L'AGENCE D'URBANISME DE LA RÉGION GRENOBLOISE

G1_ATLAS DES OAP ET SECTEURS DE PROJET

Document approuvé en Conseil Métropolitain le 20 Décembre 2019
Dernière actualisation : Modification simplifiée n°1 du 02 Juillet 2021*
* Pour plus d'information, se référer au tableau des procédures d'évolution

PLUI
Plan Local d'Urbanisme Intercommunal

Échelle 1/5000

Pour connaître l'ensemble des prescriptions règlementaires, il convient de se reporter aux autres plans répertoriés de A à J ainsi qu'au règlement écrit.

Pour les secteurs de plan masse, se référer aux dispositions présentes dans l'atlas G2_secteurs plan masse

OAP ET SECTEURS DE PROJET

- Secteur de projet en attente d'un projet d'aménagement global (exemple : PAPA1)
- Secteur plan masse (exemple : SPM1)
- Orientation d'aménagement et de programmation (exemple : OAP1)

LIMITES ADMINISTRATIVES

- COMMUNALE
- PARCELLE
- BATIMENT
- COURS D'EAU

Sources :
@ DGFiP Cadastre 2016
@ DREAL Auvergne Rhône-Alpes

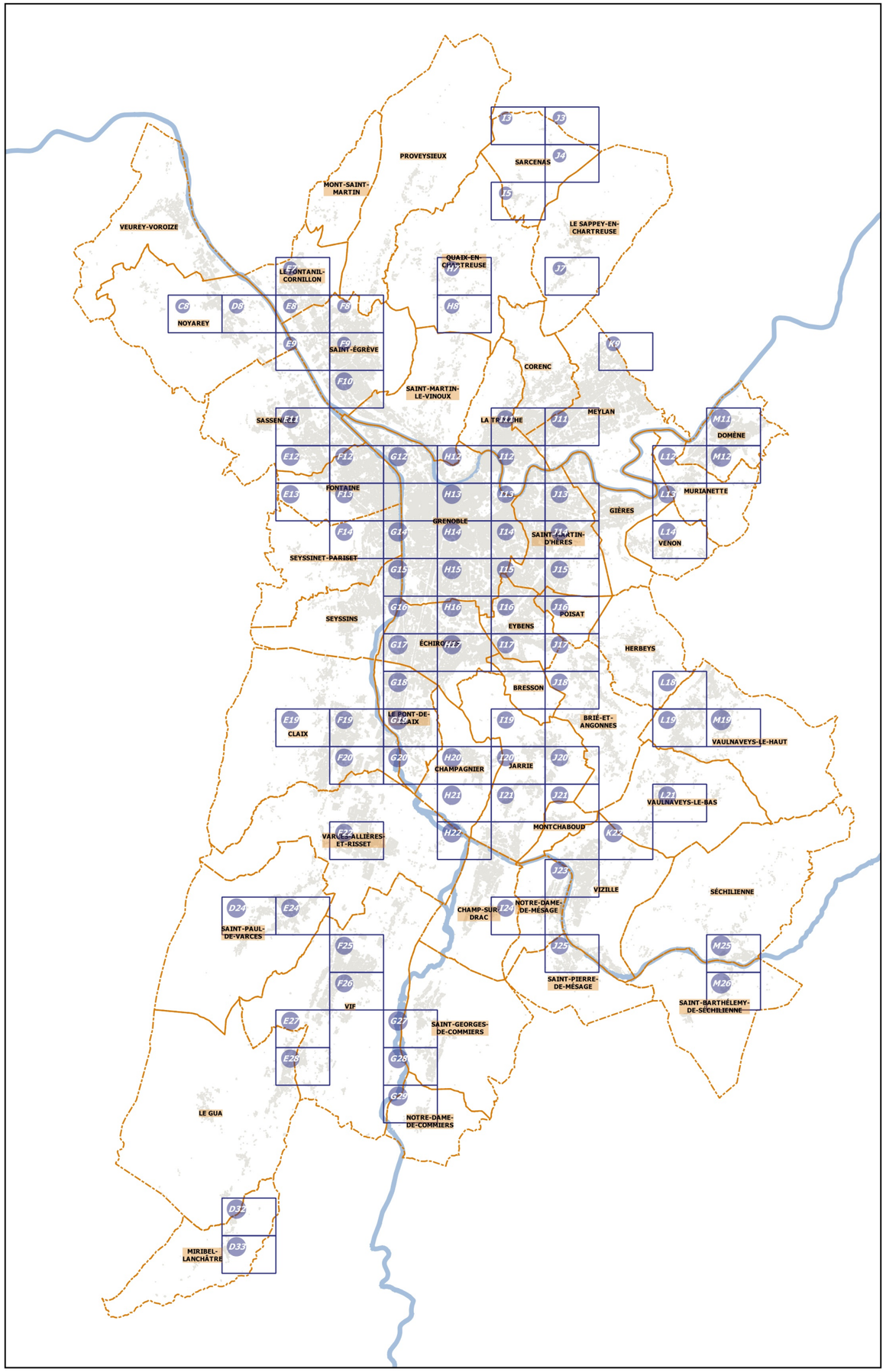

REGLEMENT GRAPHIQUE

PLUi

Document approuvé le 20/12/2019
Modification simplifiée n°1 du 02/07/2021

G1_ATLAS DES OAP ET SECTEURS DE PROJET

I2

Planche n° I3

H3

J3

OAP74

SARCENAS

PROVEYSIEUX

I4

Légende : se référer aux premières pages de l'atlas

Sources :
@ DGFiP Cadastre 2016
@ DREAL Auvergne Rhône-Alpes

0 75 150 m

REGLEMENT GRAPHIQUE

PLUi Plan Local d'Urbanisme Intercommunal

Document approuvé le 20/12/2019
Modification simplifiée n°1 du 02/07/2021

G1_ATLAS DES OAP ET SECTEURS DE PROJET

I3

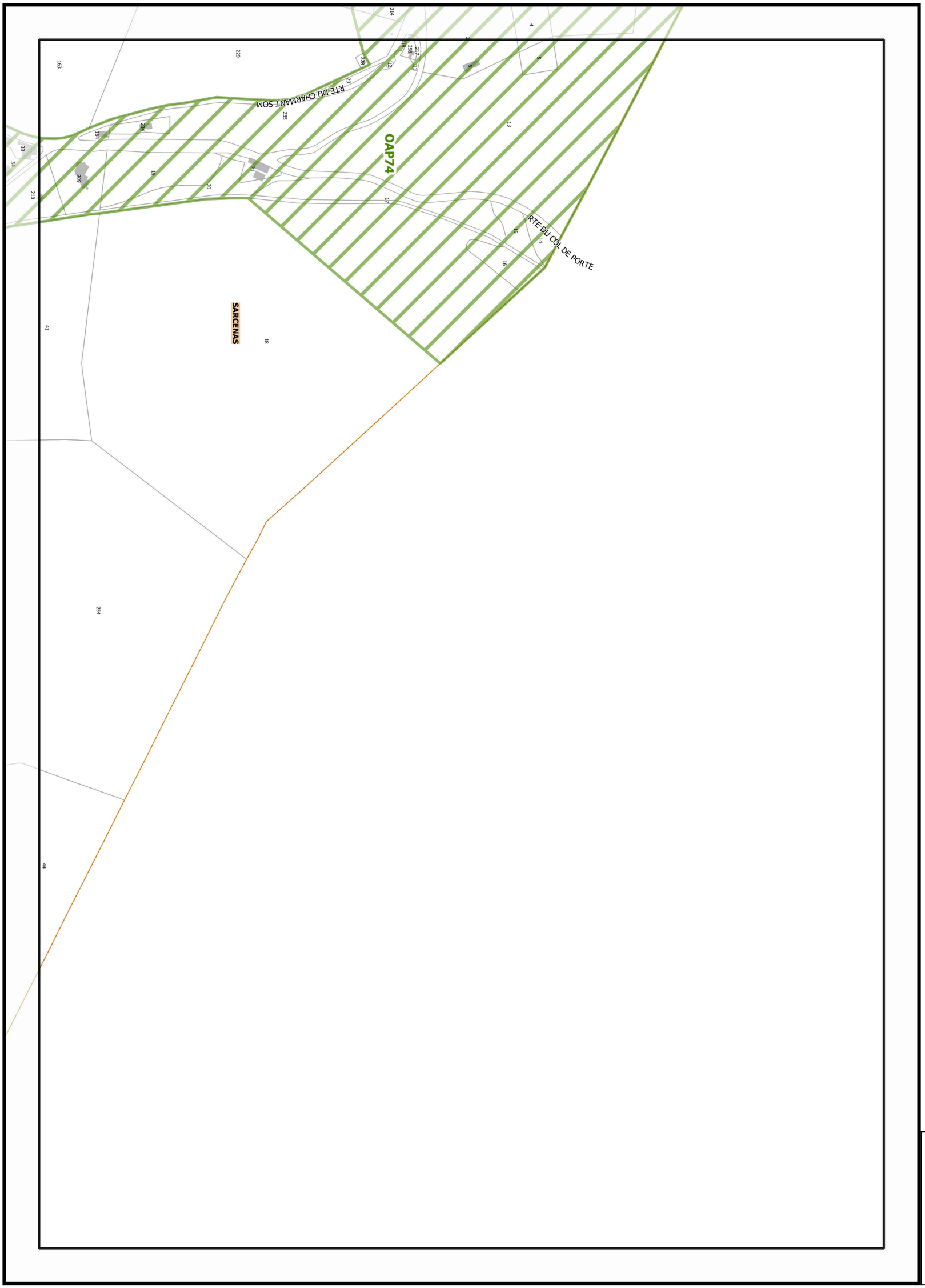

J4

J3

Légende : se référer aux premières pages de l'atlas

Sources :
@ DGFiP Cadastre 2016
@ DREAL Auvergne Rhône-Alpes

0 75 150 m

Planche n° J3

Document approuvé le 20/12/2019
Modification simplifiée n°1 du 02/07/2021

PLUI Plan Local d'Urbanisme Intercommunal | REGLEMENT GRAPHIQUE

J3

Planche n° J4

REGLEMENT GRAPHIQUE

PLUi Plan Local d'Urbanisme intercommunal

Document approuvé le 20/12/2019
Modification simplifiée n°1 du 02/07/2021

I4

K4

OAP74

RTE DU COL DE PORTE

RTE DU COL DE PORTE

SARCENAS

LE SAPPEY-EN-CHARTREUSE

J5

Légende : se référer aux premières pages de l'atlas

Sources :
@ DGFiP Cadastre 2016
@ DREAL Auvergne Rhône-Alpes

0 75 150 m

G1_ATLAS DES OAP ET SECTEURS DE PROJET

I4

Planche n° I5

H5

J5

I6

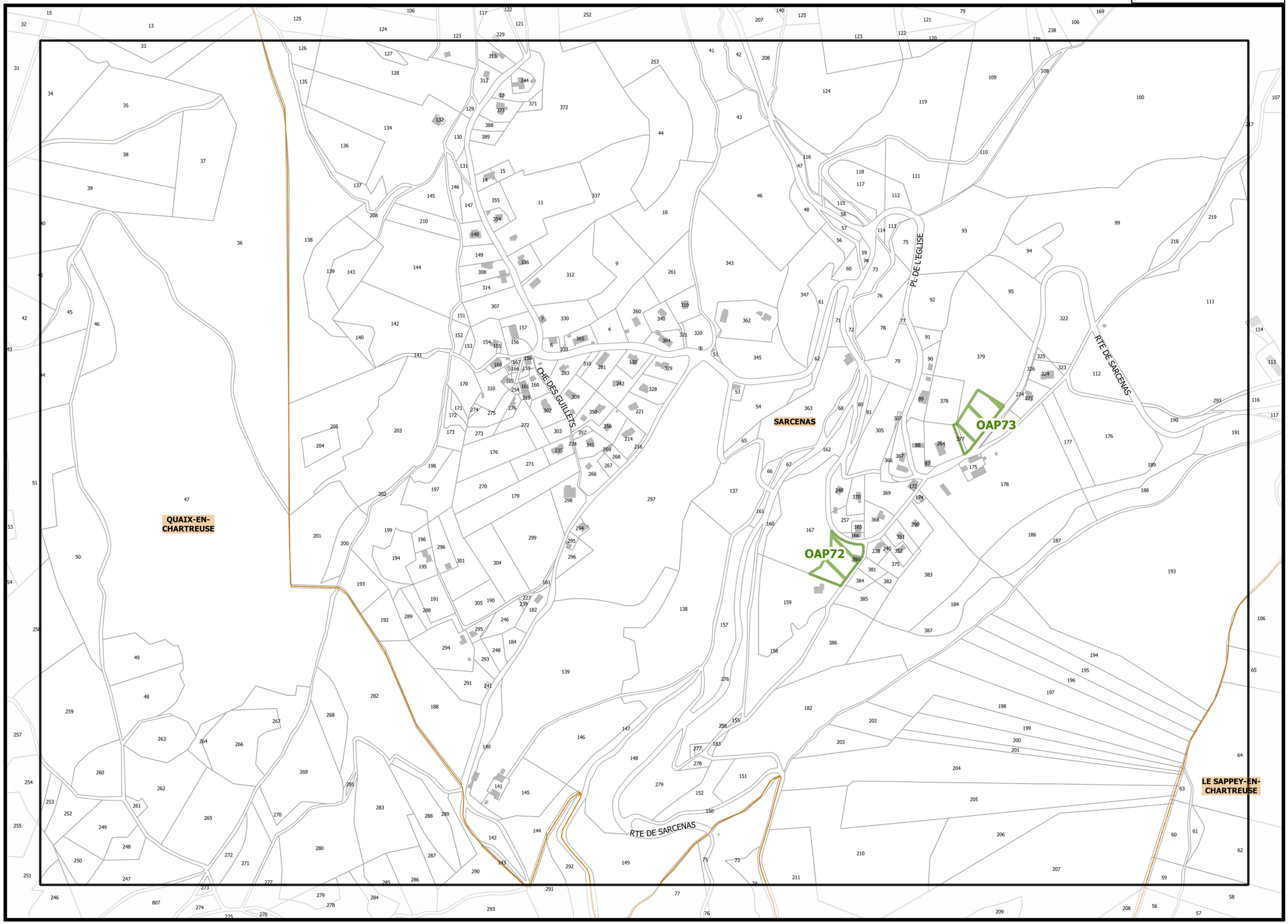

REGLEMENT GRAPHIQUE

PLUi Plan Local d'Urbanisme intercommunal

Document approuvé le 20/12/2019
Modification simplifiée n°1 du 02/07/2021

G1_ATLAS DES OAP ET SECTEURS DE PROJET

Légende : se référer aux premières pages de l'atlas

Sources :
@ DGFiP Cadastre 2016
@ DREAL Auvergne Rhône-Alpes

0 75 150 m

Planche n° E7

REGLEMENT GRAPHIQUE

PLUi Plan Local d'Urbanisme intercommunal

Document approuvé le 20/12/2019
Modification simplifiée n°1 du 02/07/2021

Légende : se référer aux premières pages de l'atlas

Sources :
@ DGFiP Cadastre 2016
@ DREAL Auvergne Rhône-Alpes

0 75 150 m

G1_ATLAS DES OAP ET SECTEURS DE PROJET

Planche n° H7

Document approuvé le 20/12/2019
Modification simplifiée n°1 du 02/07/2021

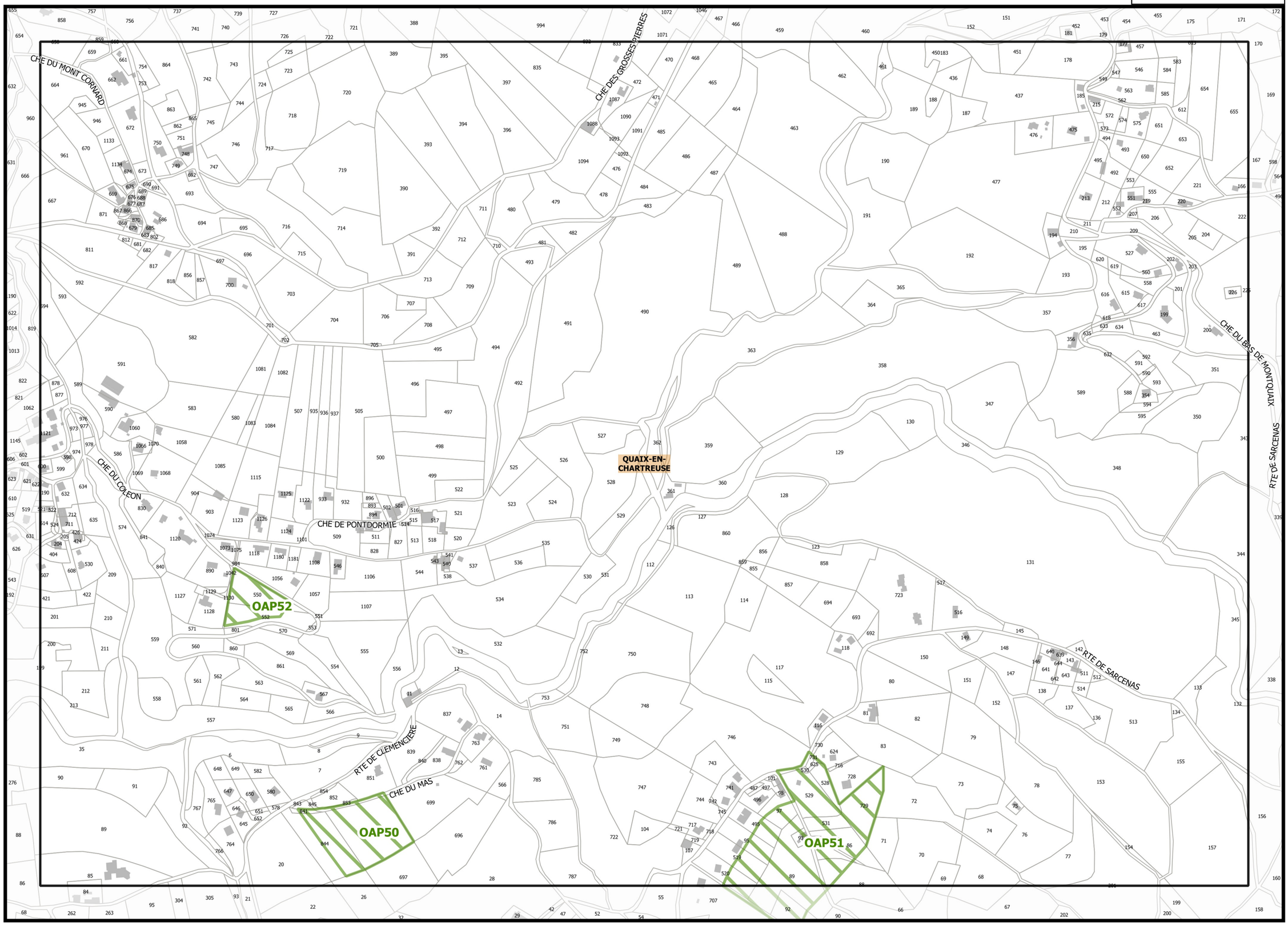

Légende : se référer aux premières pages de l'atlas

Sources :
@ DGFiP Cadastre 2016
@ DREAL Auvergne Rhône-Alpes

0 75 150 m

J6

Planche n° J7

REGLEMENT GRAPHIQUE

PLUi Plan Local d'Urbanisme intercommunal

Document approuvé le 20/12/2019
Modification simplifiée n°1 du 02/07/2021

I7

K7

RTE DE L'ACHARD

RTE DE LA FAURIE

RTE DE PILLONNIERES

RTE DU COL DE PORTE

RTE DU SAINT-ETNARD

OAP71

LE SAPPEY-EN-CHARTREUSE

G1_ATLAS DES OAP ET SECTEURS DE PROJET

Légende : se référer aux premières pages de l'atlas

Sources :
@ DGFiP Cadastre 2016
@ DREAL Auvergne Rhône-Alpes

J8

0 75 150 m

▲ C7 ▲

Planche n° C8

REGLEMENT GRAPHIQUE

PLUi Plan Local d'Urbanisme intercommunal

Document approuvé le 20/12/2019
Modification simplifiée n°1 du 02/07/2021

▲ B8

D8 ▲

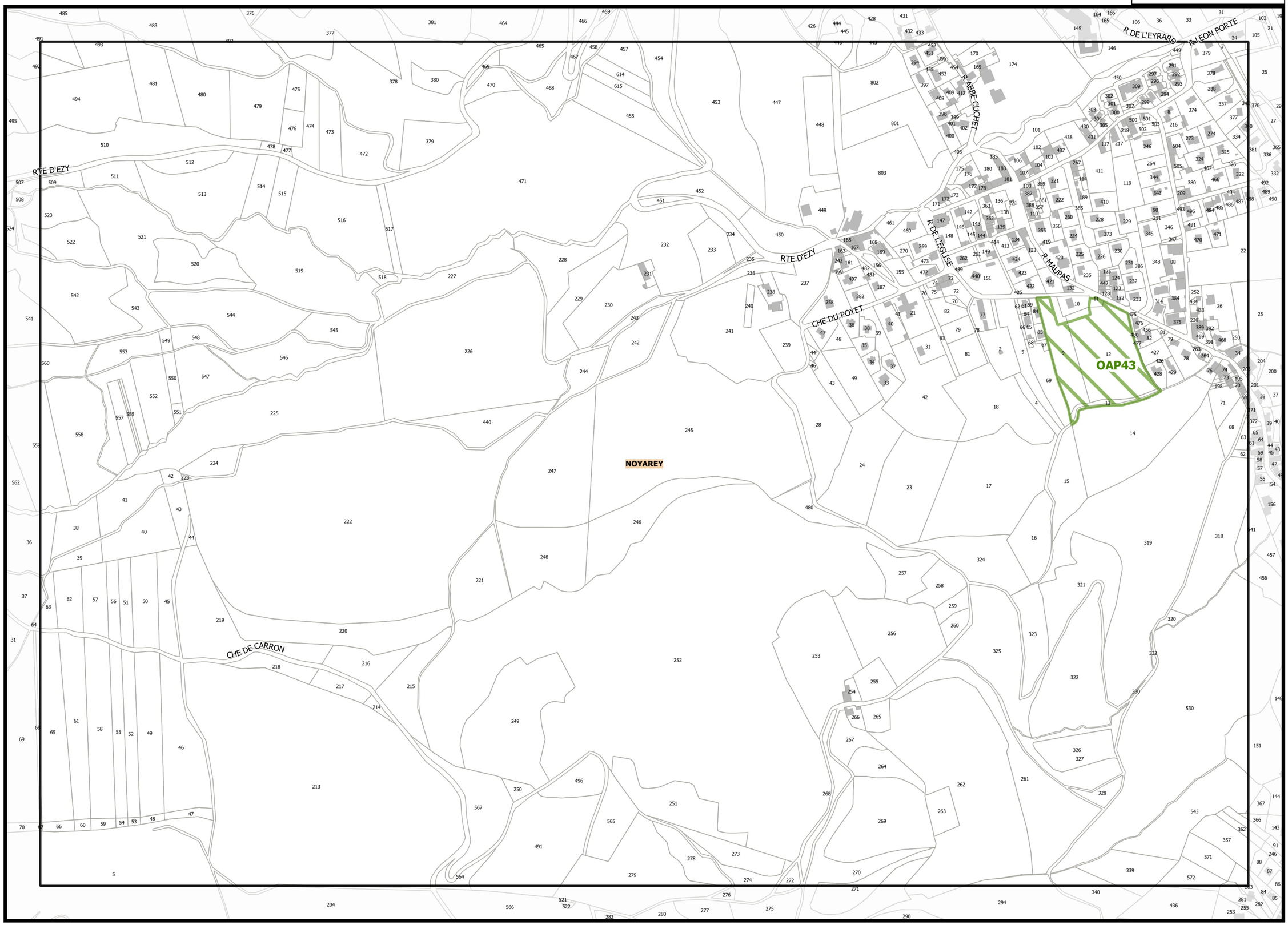

G1_ATLAS DES OAP ET SECTEURS DE PROJET

Légende : se référer aux premières pages de l'atlas

Sources :
@ DGFiP Cadastre 2016
@ DREAL Auvergne Rhône-Alpes

▼ C9 ▼

0 75 150 m

▲ D7 ▲

Planche n° D8

REGLEMENT GRAPHIQUE

PLUi Plan Local d'Urbanisme intercommunal

Document approuvé le 20/12/2019
Modification simplifiée n°1 du 02/07/2021

G1_ATLAS DES OAP ET SECTEURS DE PROJET

◄ C8

E8 ►

CHE DES COMMUNAUX

CHE DES ACACIAS

AV SAINT-JEAN

RTE DE LA VANNE

R MALIPAS

CHE DES BAUCHES

CHE DU MOULIN

CHE DU MENEY

LE FONTANIL-CORNILLON

NOYAREY

OAP44

▼ D9 ▼

Légende : se référer aux premières pages de l'atlas

Sources :
@ DGFiP Cadastre 2016
@ DREAL Auvergne Rhône-Alpes

0 75 150 m

Planche n° E8

REGLEMENT GRAPHIQUE

PLUi Plan Local d'Urbanisme intercommunal

Document approuvé le 20/12/2019
Modification simplifiée n°1 du 02/07/2021

G1_ATLAS DES OAP ET SECTEURS DE PROJET

AV DE LA LOUISIANE
R DE LA VERRERIE
R DE L'INDUSTRIE
R BABIÈRE
RTE DE LYON
CHE DE ROCHEPLEINE
R RIF TRONCHARD
R DU RIF TRONCHARD
R DU ROCHER
R GRANGE DE L'OR
R DU CORNILLON
AV DE KARBEN
MAIL PIERRE MENDES FRANCE
R PRE NAT
R JOSEPH ROLLAND
CHE DES ACACIAS
R LOUIS BESANCON
R DES ABATTOIRS
AV DE SAN MARINO
R DES ILES
R DE LA BIOLLE
R DE LA TREMOUILLERE
R DES BONNAIS
R DE SAINT-ROBERT
AV DE L'EUROPE
AV GENERAL DE GAULLE
R DES PEUPLIERS
CHE DES IRIS
CHE DU FOSSE CHANNEL
R BOUVET

LE FONTANIL-CORNILLON

SAINT-ÉGRÈVE

NOYAREY

OAP56

Légende : se référer aux premières pages de l'atlas

Sources :
@ DGFiP Cadastre 2016
@ DREAL Auvergne Rhône-Alpes

0 75 150 m

Planche n° F8

REGLEMENT GRAPHIQUE

PLUi Plan Local d'Urbanisme intercommunal

Document approuvé le 20/12/2019
Modification simplifiée n°1 du 02/07/2021

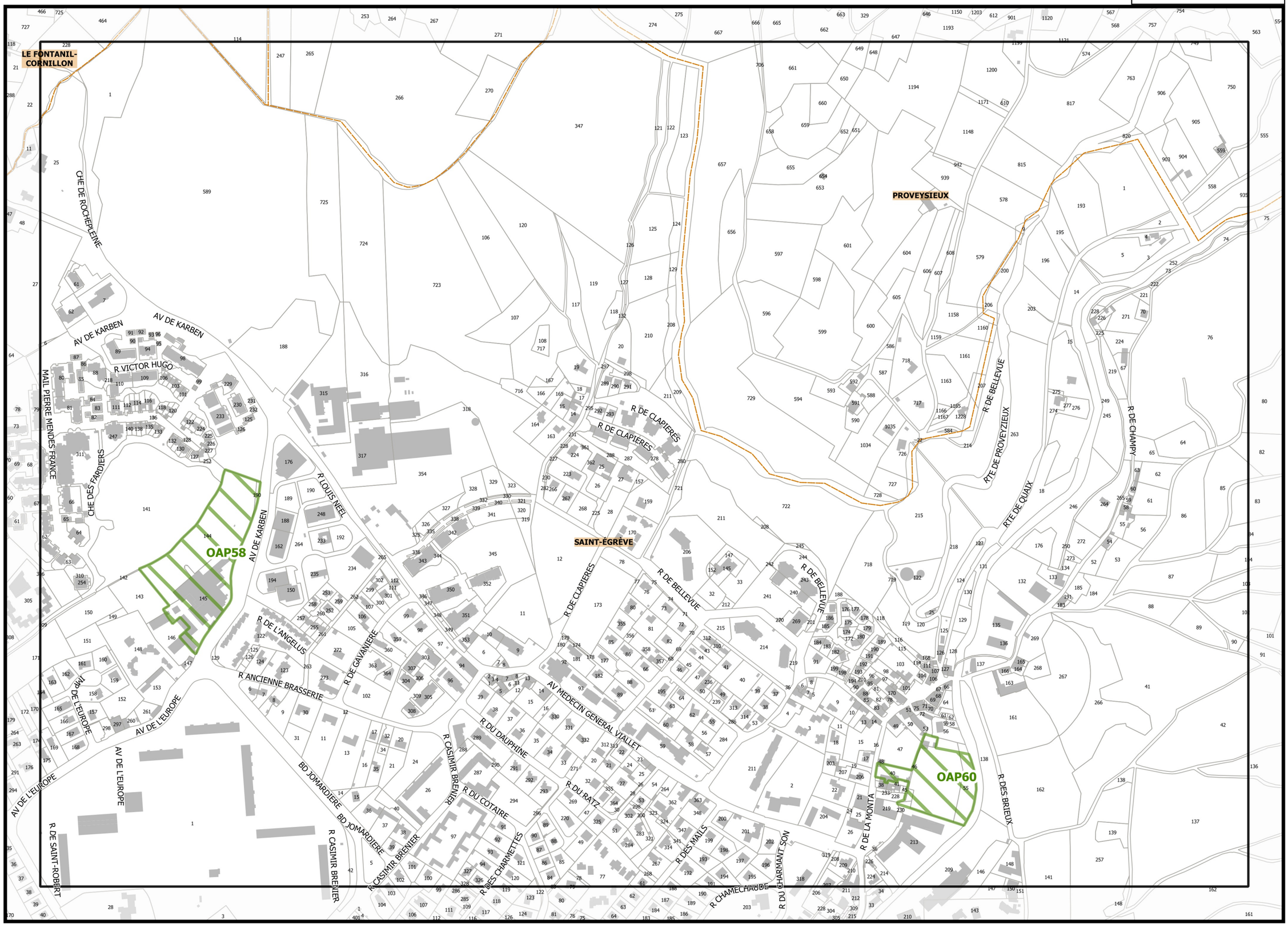

Légende : se référer aux premières pages de l'atlas

Sources :
@ DGFiP Cadastre 2016
@ DREAL Auvergne Rhône-Alpes

0 75 150 m

G1_ATLAS DES OAP ET SECTEURS DE PROJET

▲ H7 ▲

Planche n° H8

REGLEMENT GRAPHIQUE

PLUi Plan Local d'Urbanisme intercommunal

Document approuvé le 20/12/2019
Modification simplifiée n°1 du 02/07/2021

G1_ATLAS DES OAP ET SECTEURS DE PROJET

◄ G8

I8 ►

OAP50

OAP51

QUAIX-EN-CHARTREUSE

SAINT-MARTIN-LE-VINOUX

CHE DE NERON

RTE DE CLEMENCIERE

RTE DE LA CROIX DE CHORRE

RTE DE SARCENAS

RTE DU SAPPEY

CHE DE L'ARAGNAT

▼ H9 ▼

Légende : se référer aux premières pages de l'atlas

Sources :
@ DGFiP Cadastre 2016
@ DREAL Auvergne Rhône-Alpes

0 75 150 m

Planche n° E9

REGLEMENT GRAPHIQUE

PLUi Plan Local d'Urbanisme intercommunal

Document approuvé le 20/12/2019
Modification simplifiée n°1 du 02/07/2021

G1_ATLAS DES OAP ET SECTEURS DE PROJET

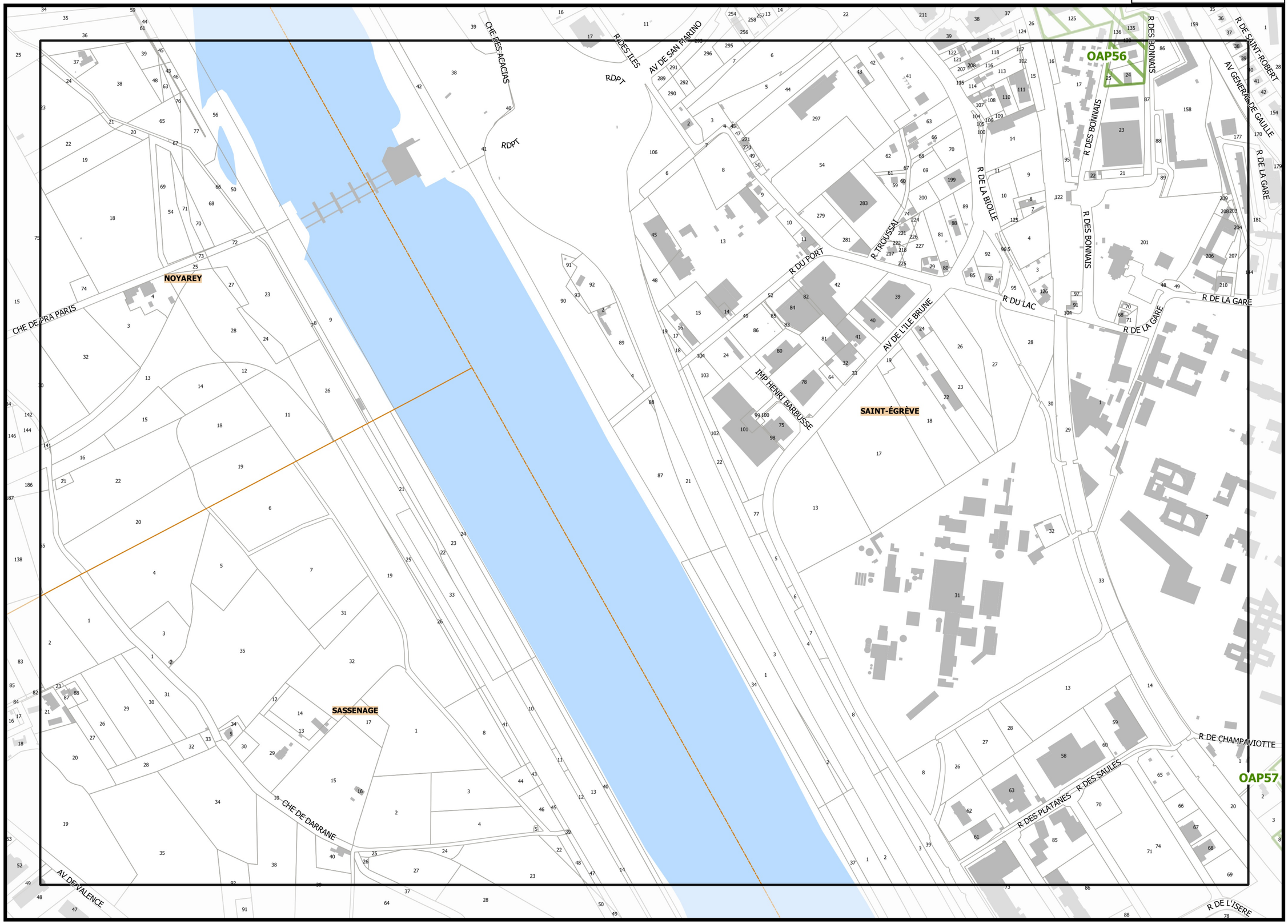

▼E10▼

Légende : se référer aux premières pages de l'atlas

Sources :
@ DGFiP Cadastre 2016
@ DREAL Auvergne Rhône-Alpes

0 75 150 m

REGLEMENT GRAPHIQUE

PLUi Plan Local d'Urbanisme intercommunal

Document approuvé le 20/12/2019
Modification simplifiée n°1 du 02/07/2021

G1_ATLAS DES OAP ET SECTEURS DE PROJET

PAPA8

OAP59

OAP57

OAP55

SAINT-ÉGRÈVE

R DE LA GARE
AV GENERAL DE GAULLE
R DE SAINT-ROBERT
R CASIMIR BRENIER
R DE VISANCOURT
R DES CHARMETTES
R DU COTAIRE
R DES MAILS
R CHAMECHAUDE
R DU CHARMANT-SON
R LIONEL TERRAY
AV DE LA MONTA
R DU CUVILLEUX
R DE FOURVIEUX
R DU FOYER
R DES BRIEUX
CHE VERT
R DE L'ANCIENNE FERME
R DE LA ROCHE
R DE CHANTEMERLE
AV DU COLLEGE
R DES SABLONS
R DU CHAMP BAYARD
R DE LA CONTAMINE
R DE LA VENCE
R DU VERCORS
R DE L'ISERE
R DU PONT NOIR
R DE LA RICHARDE
R DU NERON
R DU MURET
CHE DU MURET
CHE DES FAUX SAUNIERS
CHE DU CHAMP CARABO
R CHAPOTIER
ALL DE LA FONTAINE VIERGE
CHE FIANCEY

▼F10▼

Légende : se référer aux premières pages de l'atlas

Sources :
@ DGFiP Cadastre 2016
@ DREAL Auvergne Rhône-Alpes

0 75 150 m

Planche n° K9

REGLEMENT GRAPHIQUE

PLUi Plan Local d'Urbanisme intercommunal

Document approuvé le 20/12/2019
Modification simplifiée n°1 du 02/07/2021

◄ J9

►

▼K10▼

Légende : se référer aux premières pages de l'atlas

Sources :
@ DGFiP Cadastre 2016
@ DREAL Auvergne Rhône-Alpes

0 75 150 m

G1_ATLAS DES OAP ET SECTEURS DE PROJET

Planche n° F10

REGLEMENT GRAPHIQUE

PLUi Plan Local d'Urbanisme intercommunal

Document approuvé le 20/12/2019
Modification simplifiée n°1 du 02/07/2021

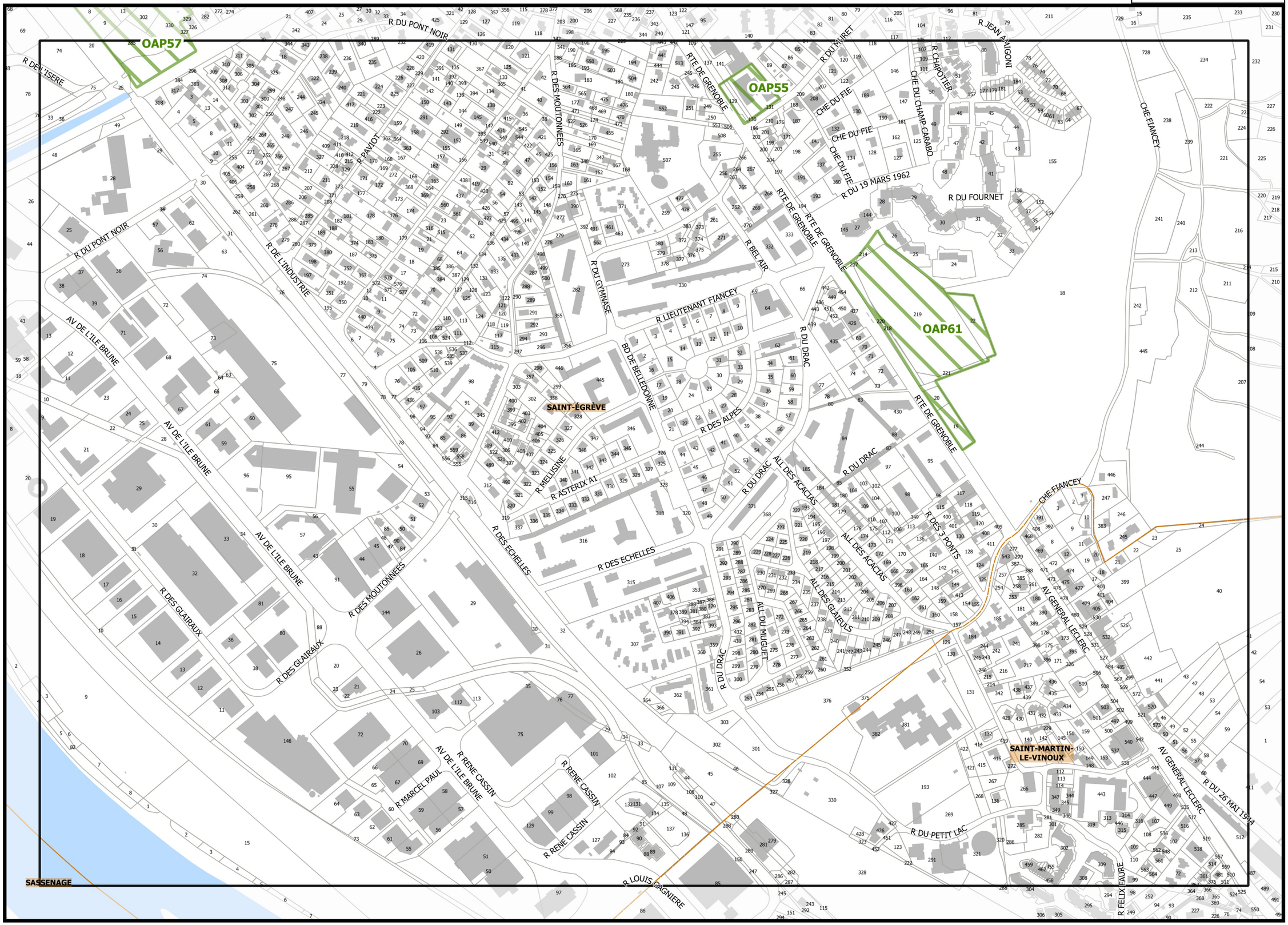

G1_ATLAS DES OAP ET SECTEURS DE PROJET

Légende : se référer aux premières pages de l'atlas

Sources :
@ DGFiP Cadastre 2016
@ DREAL Auvergne Rhône-Alpes

▼F11▼

0 75 150 m

Document approuvé le 20/12/2019
Modification simplifiée n°1 du 02/07/2021

G1_ATLAS DES OAP ET SECTEURS DE PROJET

Légende : se référer aux premières pages de l'atlas

Sources :
@ DGFiP Cadastre 2016
@ DREAL Auvergne Rhône-Alpes

0 75 150 m

I10

Planche n° I11

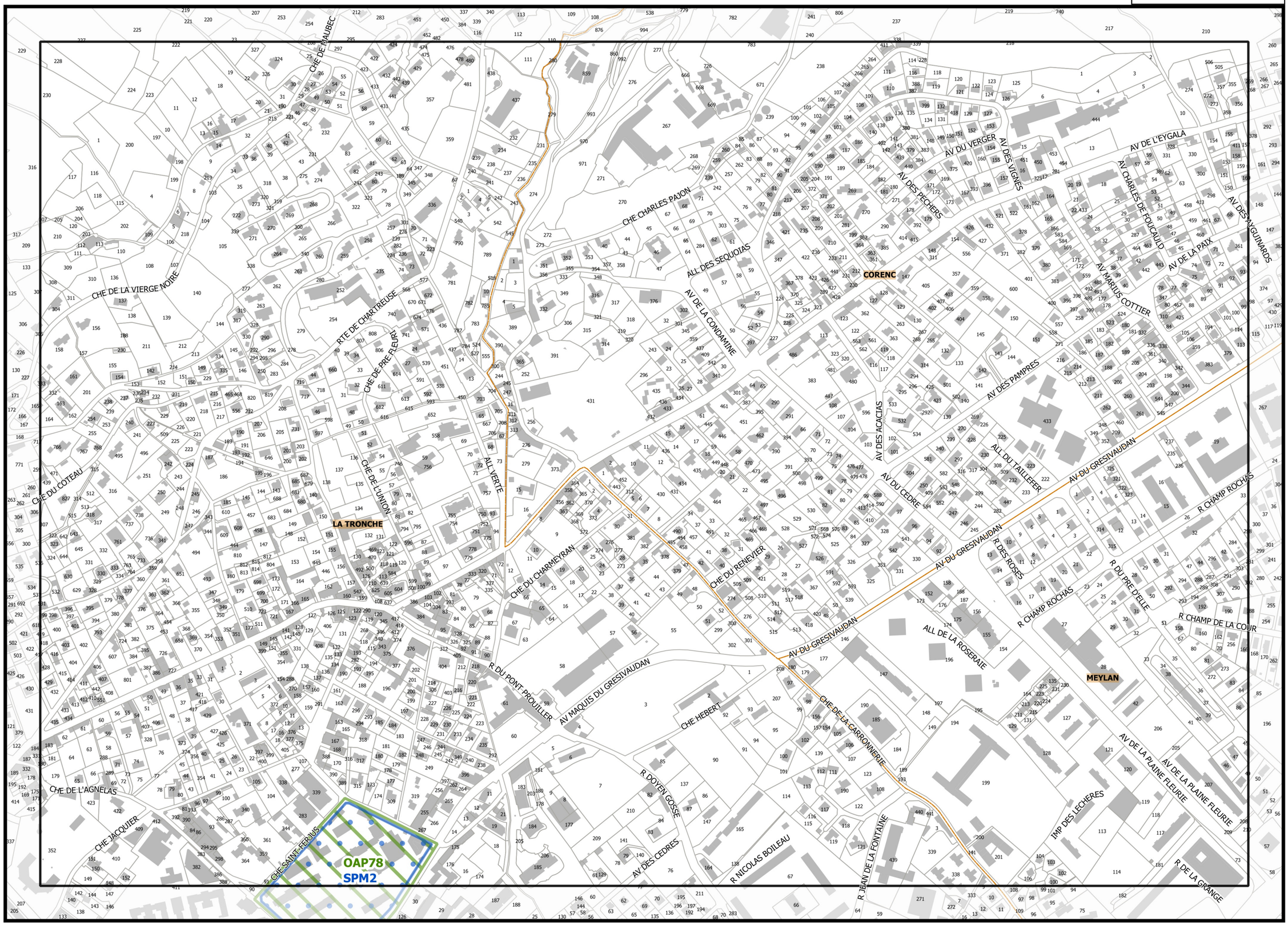

H11

J11

I12

Légende : se référer aux premières pages de l'atlas

Sources :
@ DGFiP Cadastre 2016
@ DREAL Auvergne Rhône-Alpes

0 75 150 m

FLUI REGLEMENT GRAPHIQUE

Document approuvé le 20/12/2019
Modification simplifiée n°1 du 02/07/2021

G1_ATLAS DES OAP ET SECTEURS DE PROJET

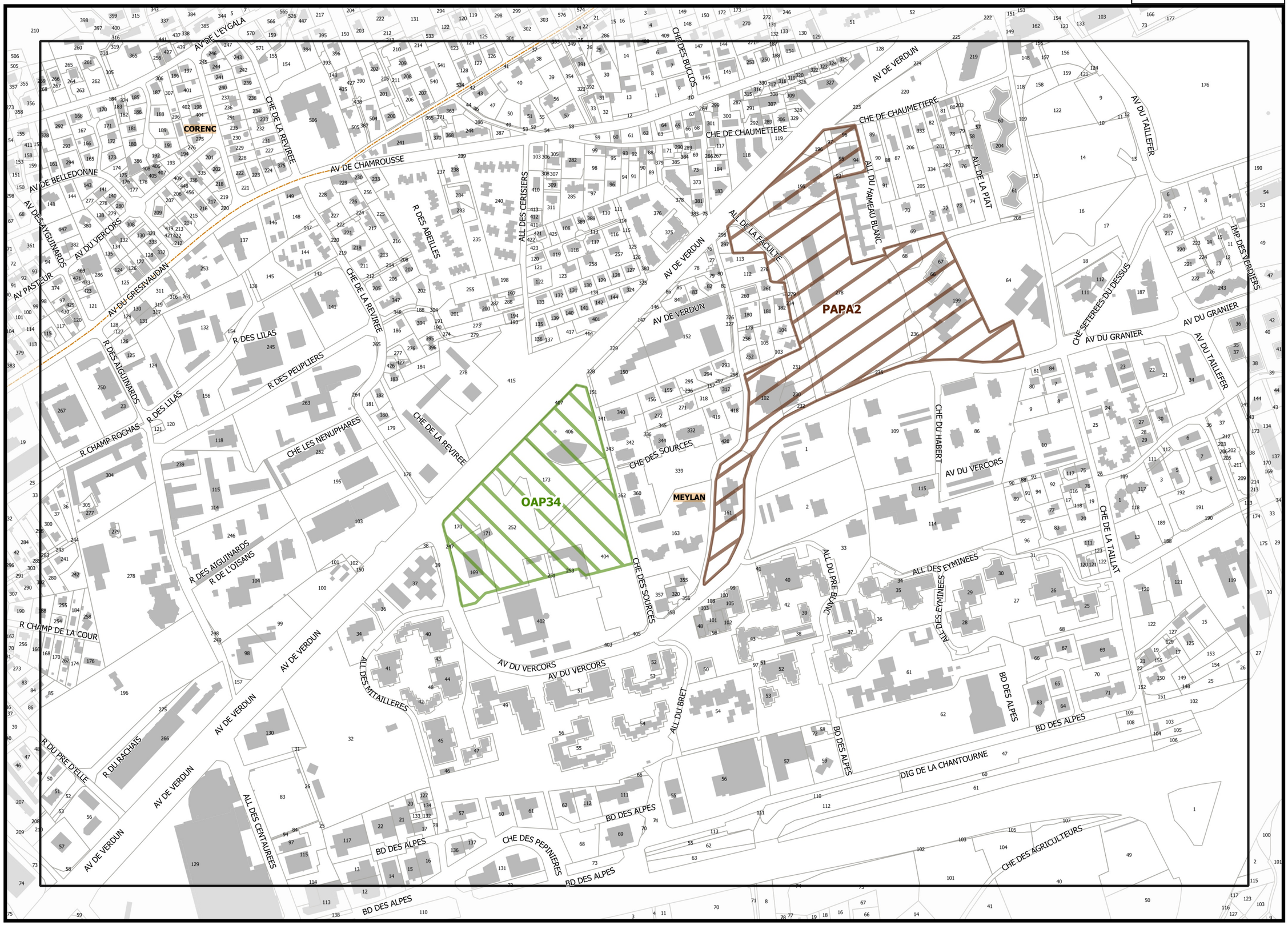

I11

K11

J12

Légende : se référer aux premières pages de l'atlas

Sources :
@ DGFiP Cadastre 2016
@ DREAL Auvergne Rhône-Alpes

0 75 150 m

REGLEMENT GRAPHIQUE

PLUi Plan Local d'Urbanisme intercommunal

Document approuvé le 20/12/2019
Modification simplifiée n°1 du 02/07/2021

G1_ATLAS DES OAP ET SECTEURS DE PROJET

Document approuvé le 20/12/2019
Modification simplifiée n°1 du 02/07/2021

M12

0 75 150 m

Légende : se référer aux premières pages de l'atlas

Sources :
@ DGFiP Cadastre 2016
@ DREAL Auvergne Rhône-Alpes

Planche n° E12

OAP75

SASSENAGE

FONTAINE

OAP23

R DU VINAY

AV DE LA FALAISE

R DU MOUCHEROTTE

R HECTOR BERLIOZ

R BEETHOVEN

R MOZART

AV DES BUISSIERES

ALL DES SAUGES

R DE LA CERISAIE

R DES SAPINS

R DE LA SAULEE

R DES TILLEULS

AV DE ROMANS

R DE L'ARGENTIERE

R DES PIES

R DE LA TREFFORINE

R ROBERT FINET

BD PAUL LANGEVIN

R DE L'ABBAYE

R DE LA REPUBLIQUE

Légende : se référer aux premières pages de l'atlas

Sources :
@ DGFiP Cadastre 2016
@ DREAL Auvergne Rhône-Alpes

E13

0 75 150 m

REGLEMENT GRAPHIQUE

PLUi Plan Local d'Urbanisme intercommunal

Document approuvé le 20/12/2019
Modification simplifiée n°1 du 02/07/2021

G1_ATLAS DES OAP ET SECTEURS DE PROJET

F11

Planche n° F12

E12

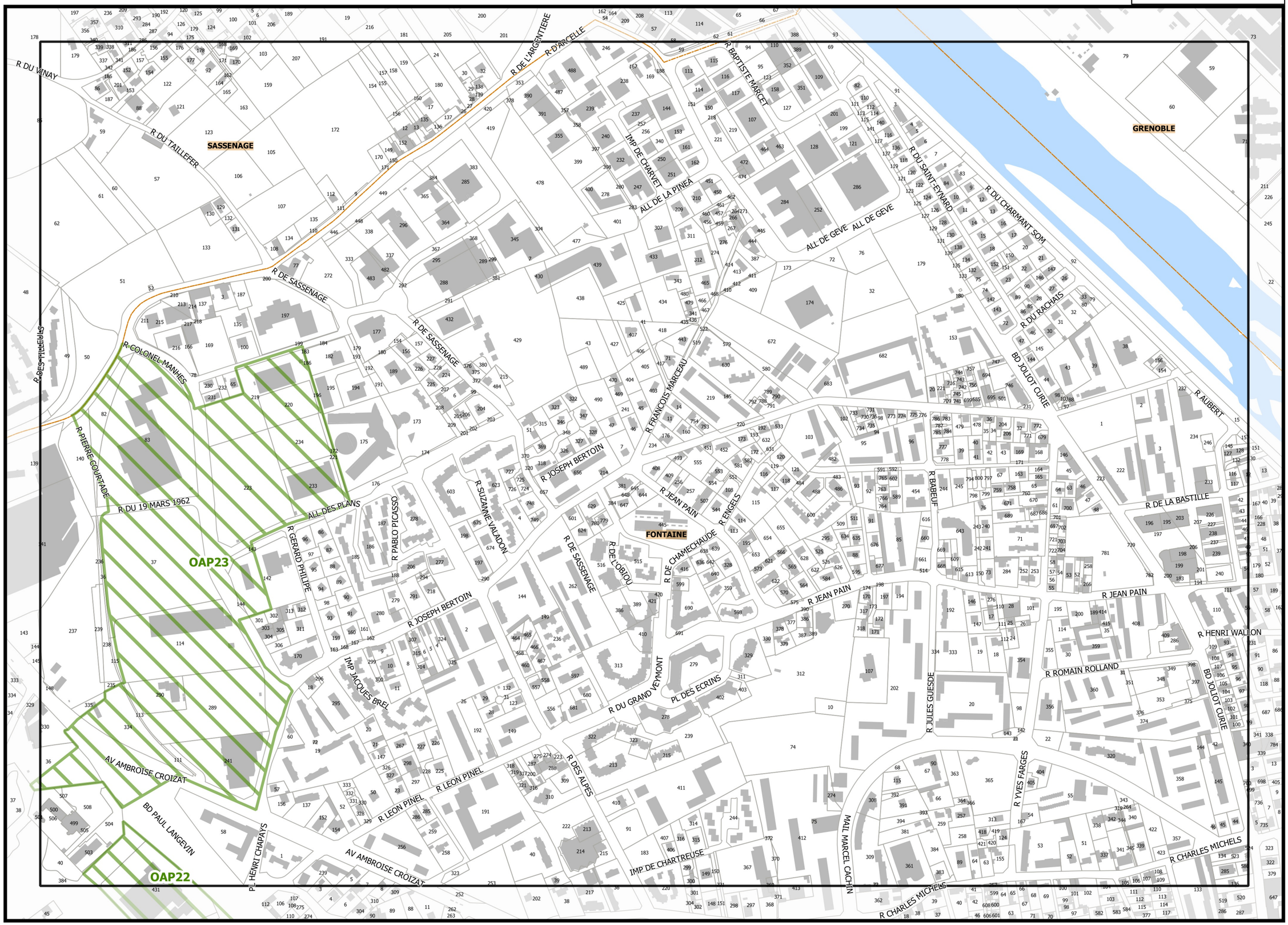

G12

F13

0 75 150 m

Légende : se référer aux premières pages de l'atlas

Sources :
@ DGFiP Cadastre 2016
@ DREAL Auvergne Rhône-Alpes

FLUI REGLEMENT GRAPHIQUE

Document approuvé le 20/12/2019
Modification simplifiée n°1 du 02/07/2021

G1_ATLAS DES OAP ET SECTEURS DE PROJET

Planche n° G12

REGLEMENT GRAPHIQUE

PLUi Plan Local d'Urbanisme intercommunal

Document approuvé le 20/12/2019
Modification simplifiée n°1 du 02/07/2021

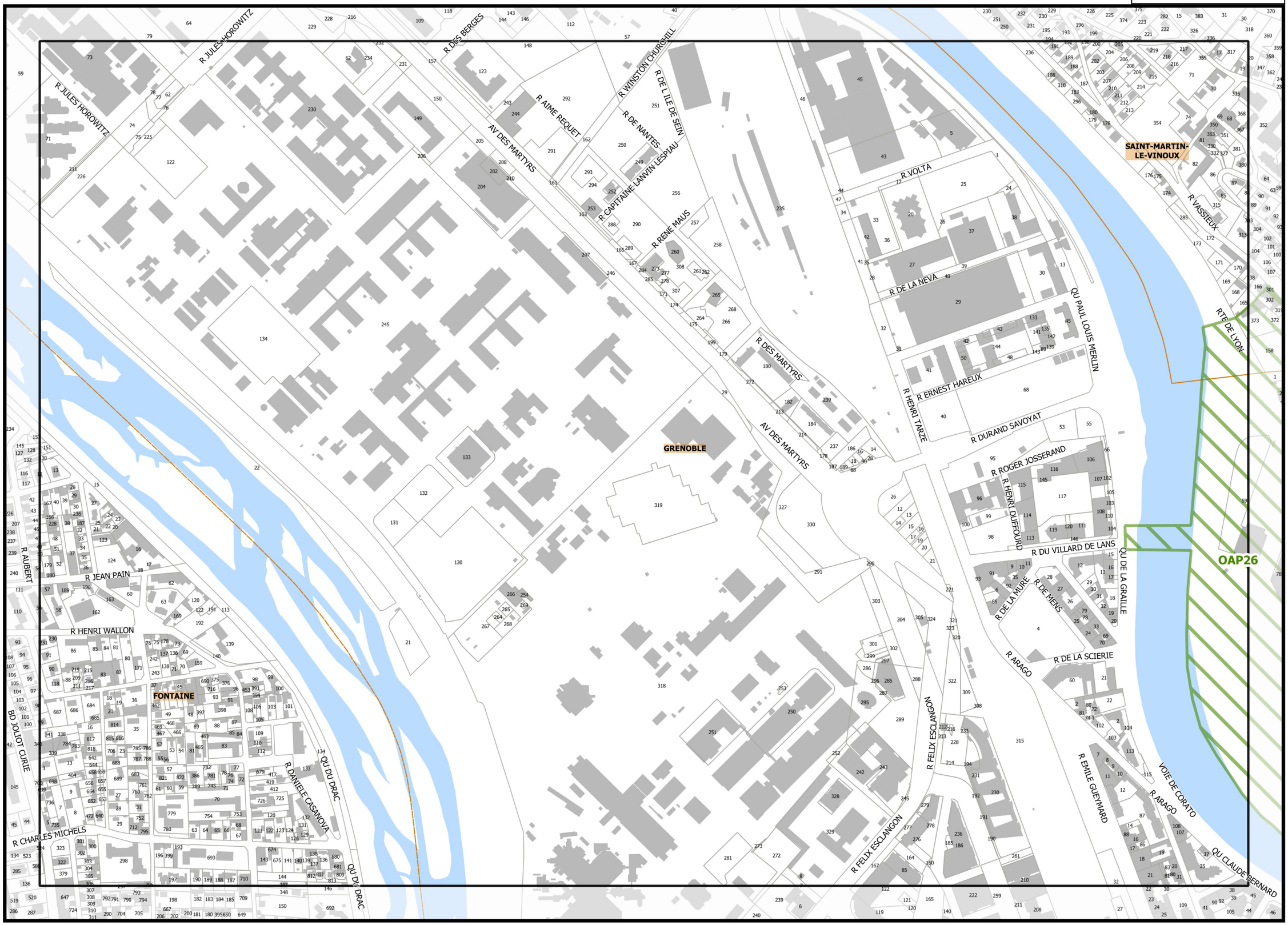

Légende : se référer aux premières pages de l'atlas

Sources :
@ DGFiP Cadastre 2016
@ DREAL Auvergne Rhône-Alpes

0 75 150 m

G1_ATLAS DES OAP ET SECTEURS DE PROJET

Planche n° H12

REGLEMENT GRAPHIQUE

PLUi Plan Local d'Urbanisme intercommunal

Document approuvé le 20/12/2019
Modification simplifiée n°1 du 02/07/2021

G12

I12

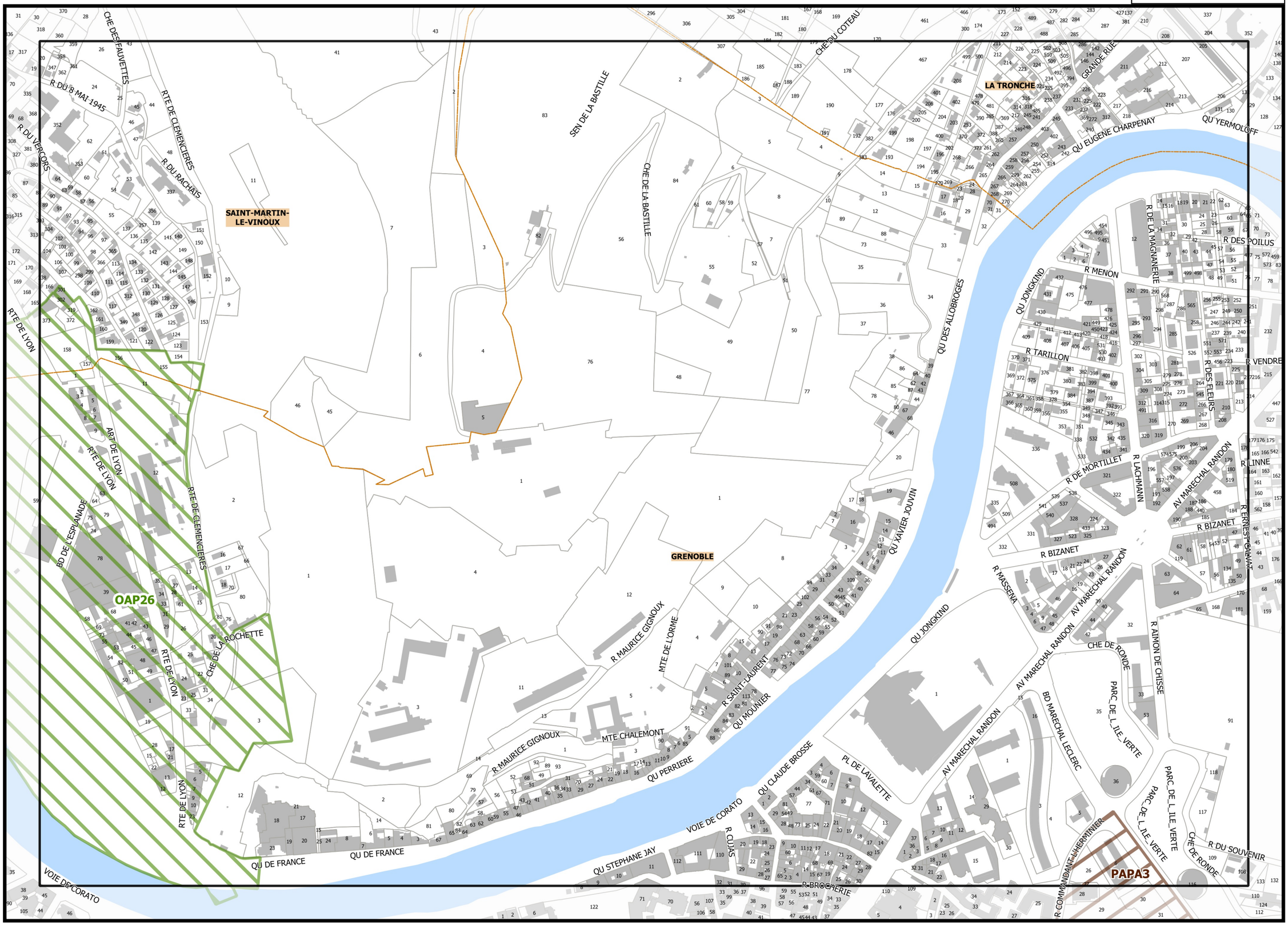

H13

Légende : se référer aux premières pages de l'atlas

Sources :
@ DGFiP Cadastre 2016
@ DREAL Auvergne Rhône-Alpes

0 75 150 m

G1_ATLAS DES OAP ET SECTEURS DE PROJET

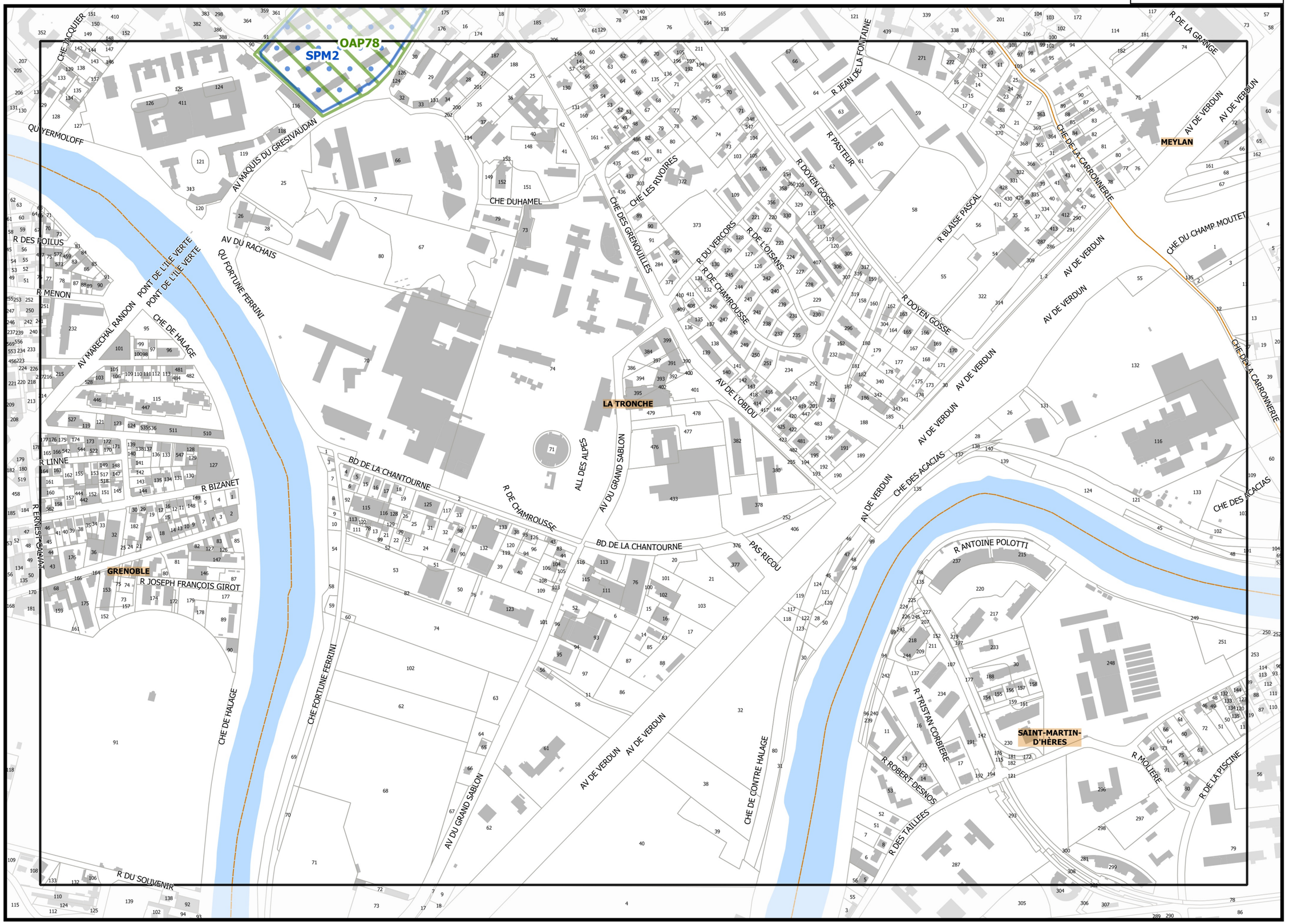

H12

J12

Document approuvé le 20/12/2019
Modification simplifiée n°1 du 02/07/2021

REGLEMENT GRAPHIQUE

PLUi Plan Local d'Urbanisme intercommunal

G1_ATLAS DES OAP ET SECTEURS DE PROJET

Légende : se référer aux premières pages de l'atlas

Sources :
@ DGFiP Cadastre 2016
@ DREAL Auvergne Rhône-Alpes

I13

0 75 150 m

Planche n° L12

L11

K12

M12

L13

DOMÈNE

MURIANETTE

GIÈRES

MEYLAN

OAP12

OAP36

OAP37

R DES ILES

AV ARISTIDE BERGES

R DE L'INDUSTRIE

R CHARLES MOREL

R DU MOIROND

R DES SPORTS

R DES BOURELLES

R DES BARRIERES

R CHARLES DE GAULLE

RTE DE GRENOBLE

CHE D'AVIGNONET

CHE CHANTE GRENOUILLE

CHE DU MARAIS

CHE DE LA BRIOT

REGLEMENT GRAPHIQUE

PLUi Plan Local d'Urbanisme intercommunal

Document approuvé le 20/12/2019
Modification simplifiée n°1 du 02/07/2021

G1_ATLAS DES OAP ET SECTEURS DE PROJET

Légende : se référer aux premières pages de l'atlas

Sources :
@ DGFiP Cadastre 2016
@ DREAL Auvergne Rhône-Alpes

0 75 150 m

Planche n° M12

REGLEMENT GRAPHIQUE

PLUi Plan Local d'Urbanisme intercommunal

Document approuvé le 20/12/2019
Modification simplifiée n°1 du 02/07/2021

◄L12

▲N12

G1_ATLAS DES OAP ET SECTEURS DE PROJET

AV DE LA GARE
CHE DE LA GRANDE PIÈCE
R DES SPORTS
R DE LA METALLURGIE
R DES FLEURS
R DES ALPES
R ANGELO BRUNATO
R EMILE BLANC
R JEAN JAURES
RTE DE REVEL
R DU MOULIN
OAP12
OAP13
DOMÈNE
MURIANETTE
RTE DE GRENOBLE
CHE DES CARRIERES
VC DES MOULINIERES
RTE DE LA PEREREE

Légende : se référer aux premières pages de l'atlas

Sources :
@ DGFiP Cadastre 2016
@ DREAL Auvergne Rhône-Alpes

▼M13▼

0 75 150 m

▲E12▲

Planche n° E13

REGLEMENT GRAPHIQUE

PLUi Plan Local d'Urbanisme intercommunal

Document approuvé le 20/12/2019
Modification simplifiée n°1 du 02/07/2021

OAP22

R DE L'ABBE VINCENT

CHE DES VOUILLANTS

CHE DU GENIE

FONTAINE

SEYSSINET-PARISET

▲D13▲

▲F13▲

▼E14▼

Légende : se référer aux premières pages de l'atlas

Sources :
@ DGFiP Cadastre 2016
@ DREAL Auvergne Rhône-Alpes

0 75 150 m

G1_ATLAS DES OAP ET SECTEURS DE PROJET

F12

Planche n° F13

E13

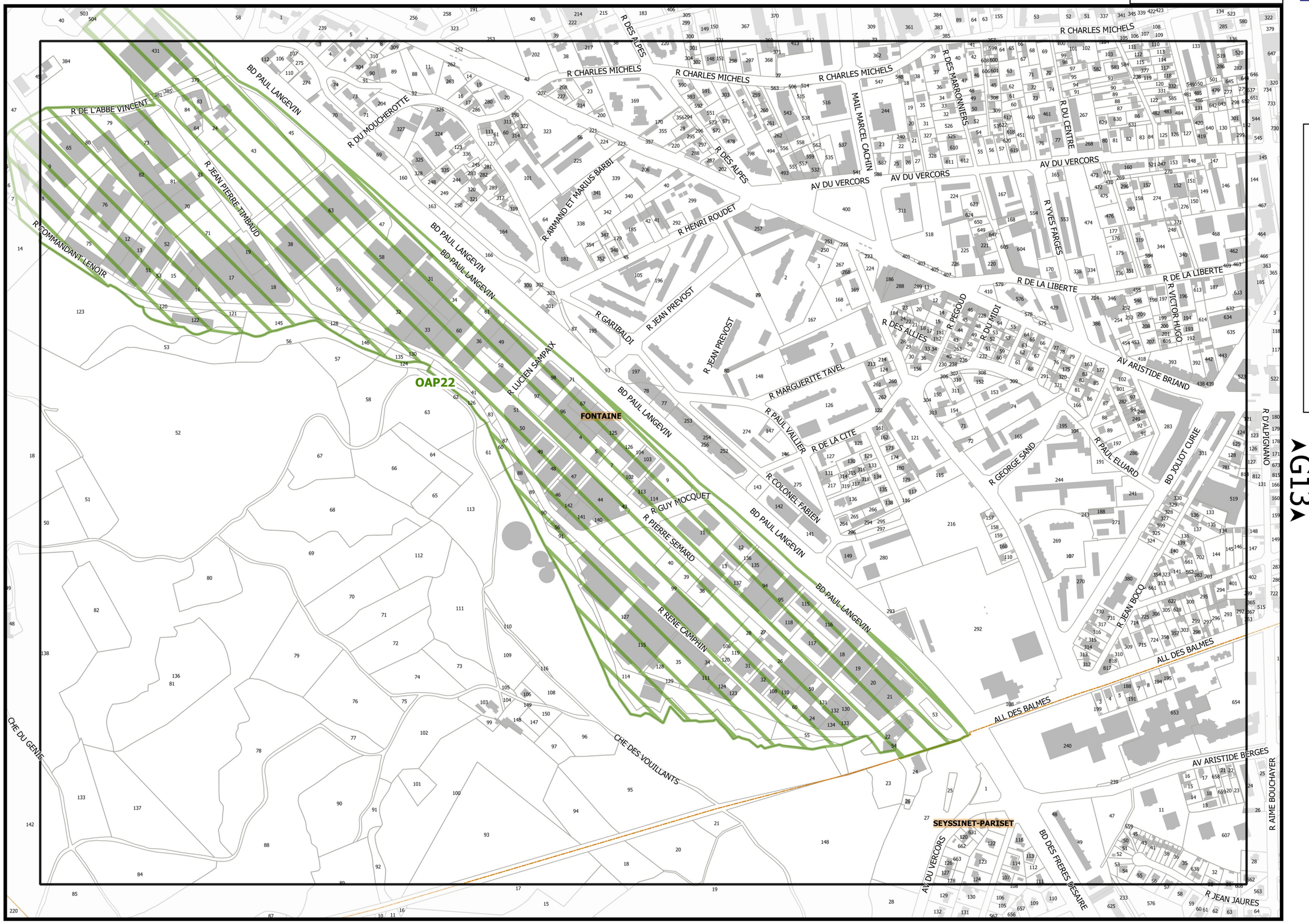

G13

F14

Légende : se référer aux premières pages de l'atlas

Sources :
@ DGFiP Cadastre 2016
@ DREAL Auvergne Rhône-Alpes

0 75 150 m

FLUI REGLEMENT GRAPHIQUE

Document approuvé le 20/12/2019
Modification simplifiée n°1 du 02/07/2021

G1_ATLAS DES OAP ET SECTEURS DE PROJET

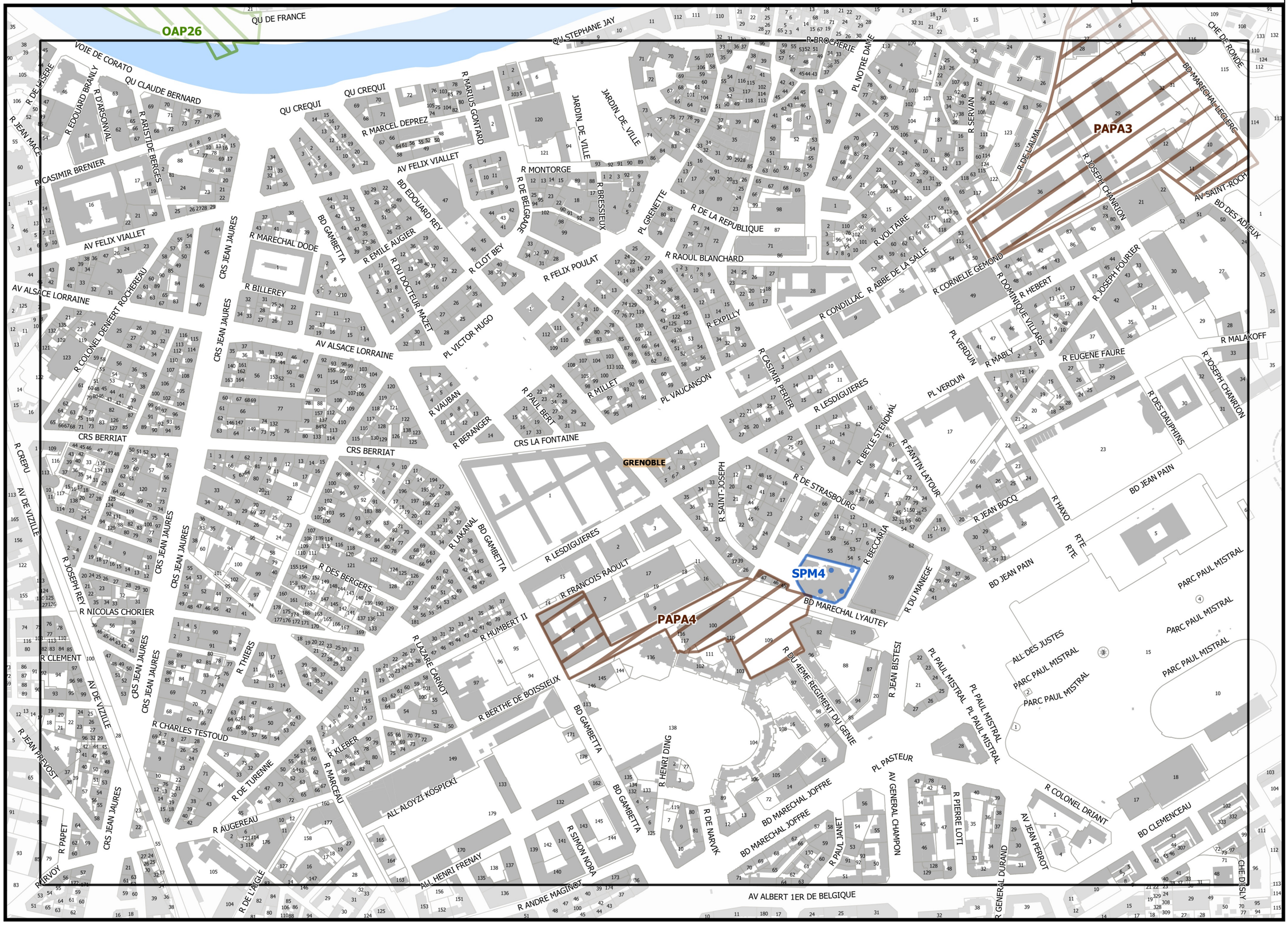

G13

I13

H14

Légende : se référer aux premières pages de l'atlas

Sources :
@ DGFiP Cadastre 2016
@ DREAL Auvergne Rhône-Alpes

0 75 150 m

REGLEMENT GRAPHIQUE
PLUi

Document approuvé le 20/12/2019
Modification simplifiée n°1 du 02/07/2021

G1_ATLAS DES OAP ET SECTEURS DE PROJET

REGLEMENT GRAPHIQUE

PLUi Plan Local d'Urbanisme intercommunal

Document approuvé le 20/12/2019
Modification simplifiée n°1 du 02/07/2021

PAPA3

LA TRONCHE

GRENOBLE

SAINT-MARTIN-D'HÈRES

OAP65

R DU SOUVENIR
CHE DE HALAGE
CHE FORTUNE FERRINI
AV DU GRAND SABLON
AV DE VERDUN
PONT DU SABLON
AV SAINT-ROCH
R SAINT-FERJUS
R DU 19 MARS 1962
BD DES ADIEUX
PARC_BERGES_DE_L_ISERE
BD JEAN PAIN
AV DE VALMY
PARC PAUL MISTRAL
CHE DE CONTRE HALAGE
R JULES FLANDRIN
R DU DOCTEUR ROUX
PL DE LA REPUBLIQUE
R DE LA POSTE
R DES LILAS
AV GABRIEL PERI
R DES TAILLEES
R DE LA HOUILLE BLANCHE
R JEAN RICHARD BLOCH
AV CENTRALE
R DES RESIDENCES
CHE DU VERNEY
SQ LE PERIER
R GARIBALDI
R YVES FARGES
R PIERRE BROSSOLETTE
R GEORGES POLITZER
R LUCIEN SAMPAIX
AV DU DOYEN LOUIS WEIL
ALL DE BERLIOZ
R ALFRED KASTLER
AV BENOIT FRACHON
R DE LA BISCUITERIE
R LEON GEIST
AV AMBROISE CROIZAT
R ANATOLE FRANCE
R DE LA VICTOIRE
R GERARD PHILIPE
R CHARLES BEYLIER
R BELLONTE
BD CLEMENCEAU
CHE VILLEBOIS
AV JULES-VALLES
R STENDHAL
R HENRI REVOY
R GAY
R NICOLET
AV JEANNE D'ARC
AV WASHINGTON
R EDISON
R LEON JOUHAUX
R ROGER LOUIS LACHAT
R JULES FERRY
CHE DISLY

G1_ATLAS DES OAP ET SECTEURS DE PROJET

Légende : se référer aux premières pages de l'atlas

Sources :
@ DGFiP Cadastre 2016
@ DREAL Auvergne Rhône-Alpes

0 75 150 m

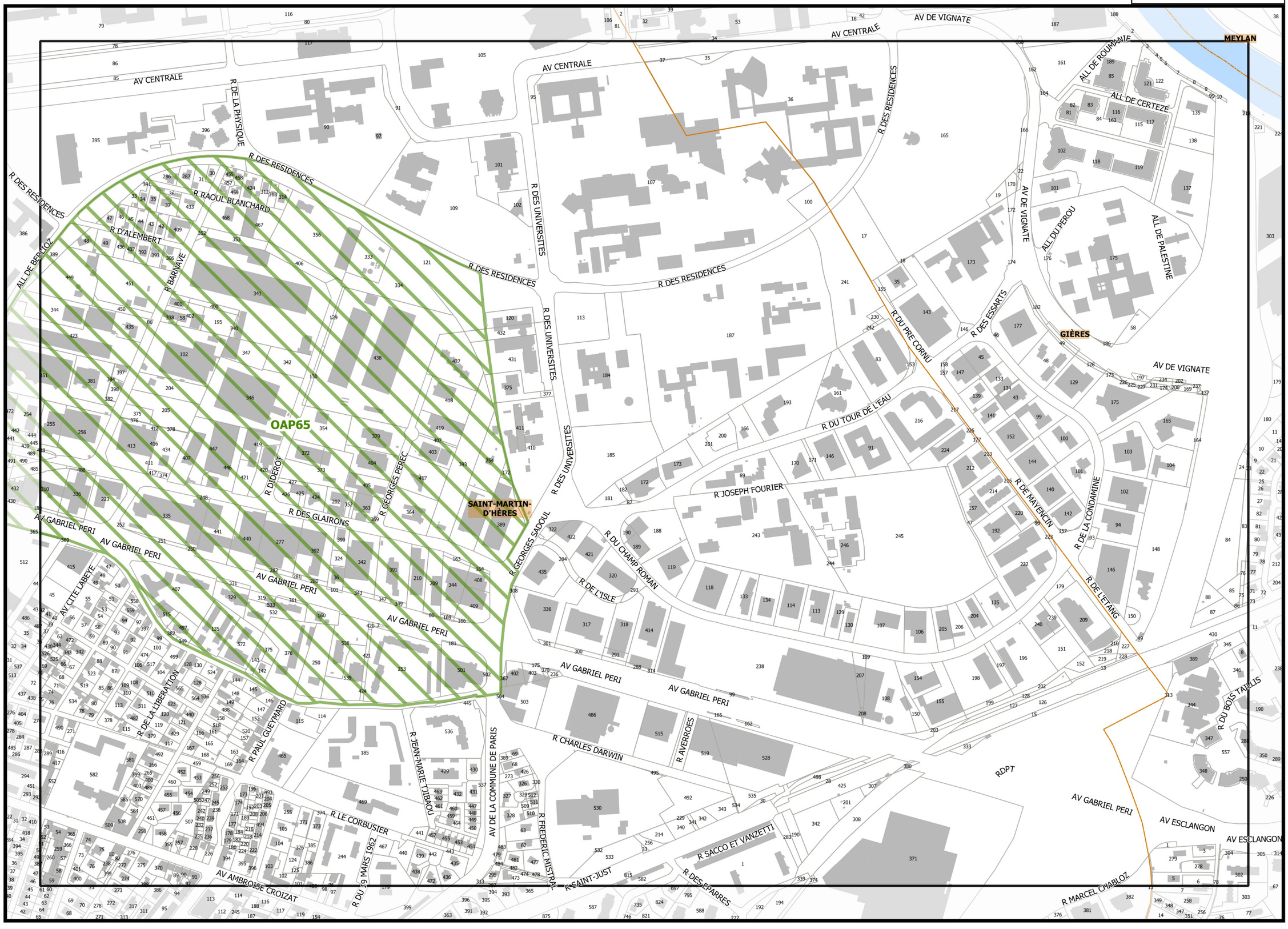

I13

K13

J14

Légende : se référer aux premières pages de l'atlas

Sources :
@ DGFiP Cadastre 2016
@ DREAL Auvergne Rhône-Alpes

0 75 150 m

REGLEMENT GRAPHIQUE

PLUi Plan Local d'Urbanisme intercommunal

Document approuvé le 20/12/2019
Modification simplifiée n°1 du 02/07/2021

G1_ATLAS DES OAP ET SECTEURS DE PROJET

L12

Planche n° L13

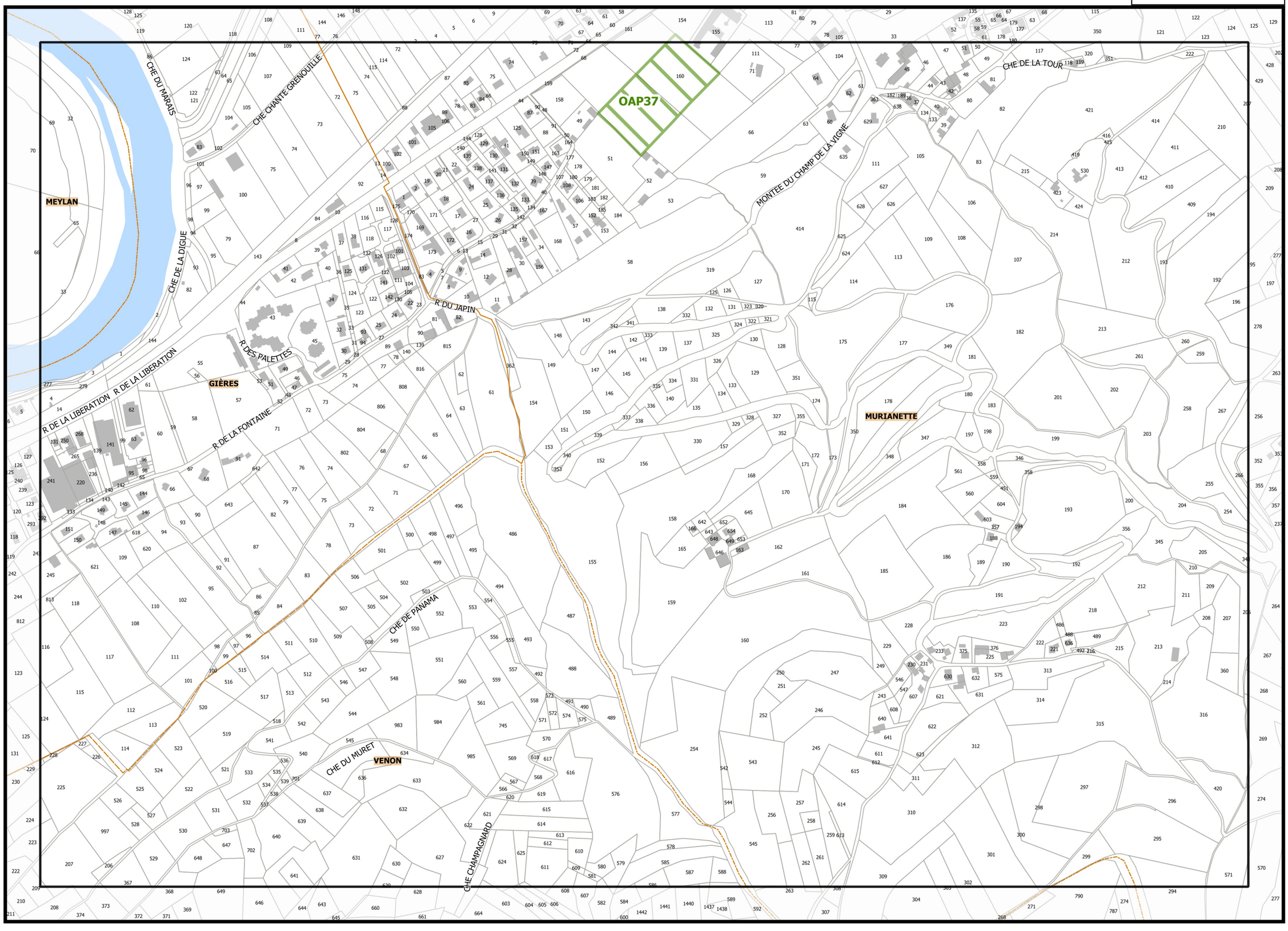

K13

M13

L14

Légende : se référer aux premières pages de l'atlas

Sources :
@ DGFiP Cadastre 2016
@ DREAL Auvergne Rhône-Alpes

0 75 150 m

FLUI REGLEMENT GRAPHIQUE

Document approuvé le 20/12/2019
Modification simplifiée n°1 du 02/07/2021

G1_ATLAS DES OAP ET SECTEURS DE PROJET

E14

G14

Document approuvé le 20/12/2019
Modification simplifiée n°1 du 02/07/2021

REGLEMENT GRAPHIQUE

G1_ATLAS DES OAP ET SECTEURS DE PROJET

Légende : se référer aux premières pages de l'atlas

Sources :
@ DGFiP Cadastre 2016
@ DREAL Auvergne Rhône-Alpes

F15

0 75 150 m

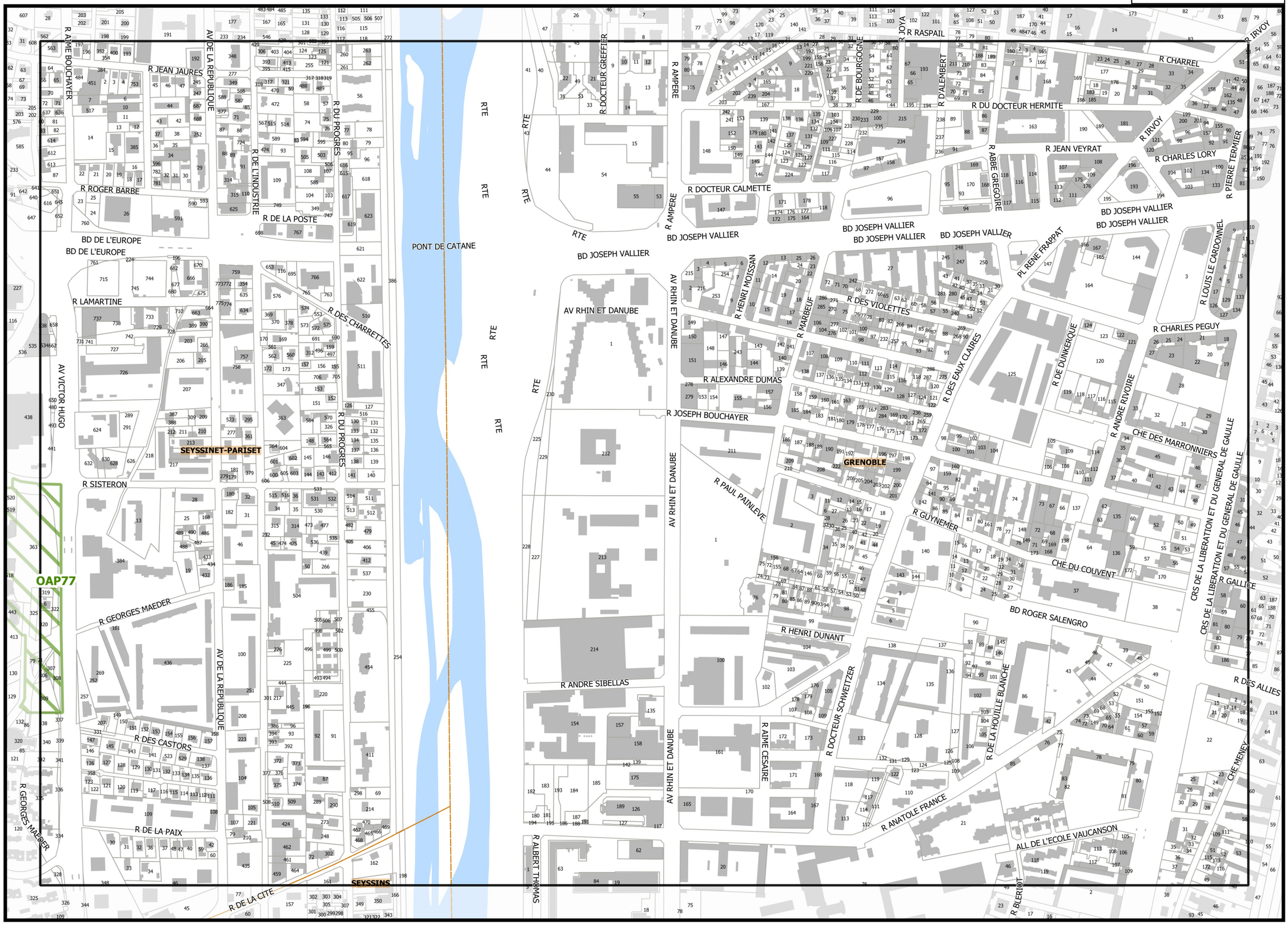

▲F14▲

▲H14▲

▼G15▼

Légende : se référer aux premières pages de l'atlas

Sources :
@ DGFiP Cadastre 2016
@ DREAL Auvergne Rhône-Alpes

0 75 150 m

REGLEMENT GRAPHIQUE

Document approuvé le 20/12/2019
Modification simplifiée n°1 du 02/07/2021

G1_ATLAS DES OAP ET SECTEURS DE PROJET

H13

Planche n° H14

G14

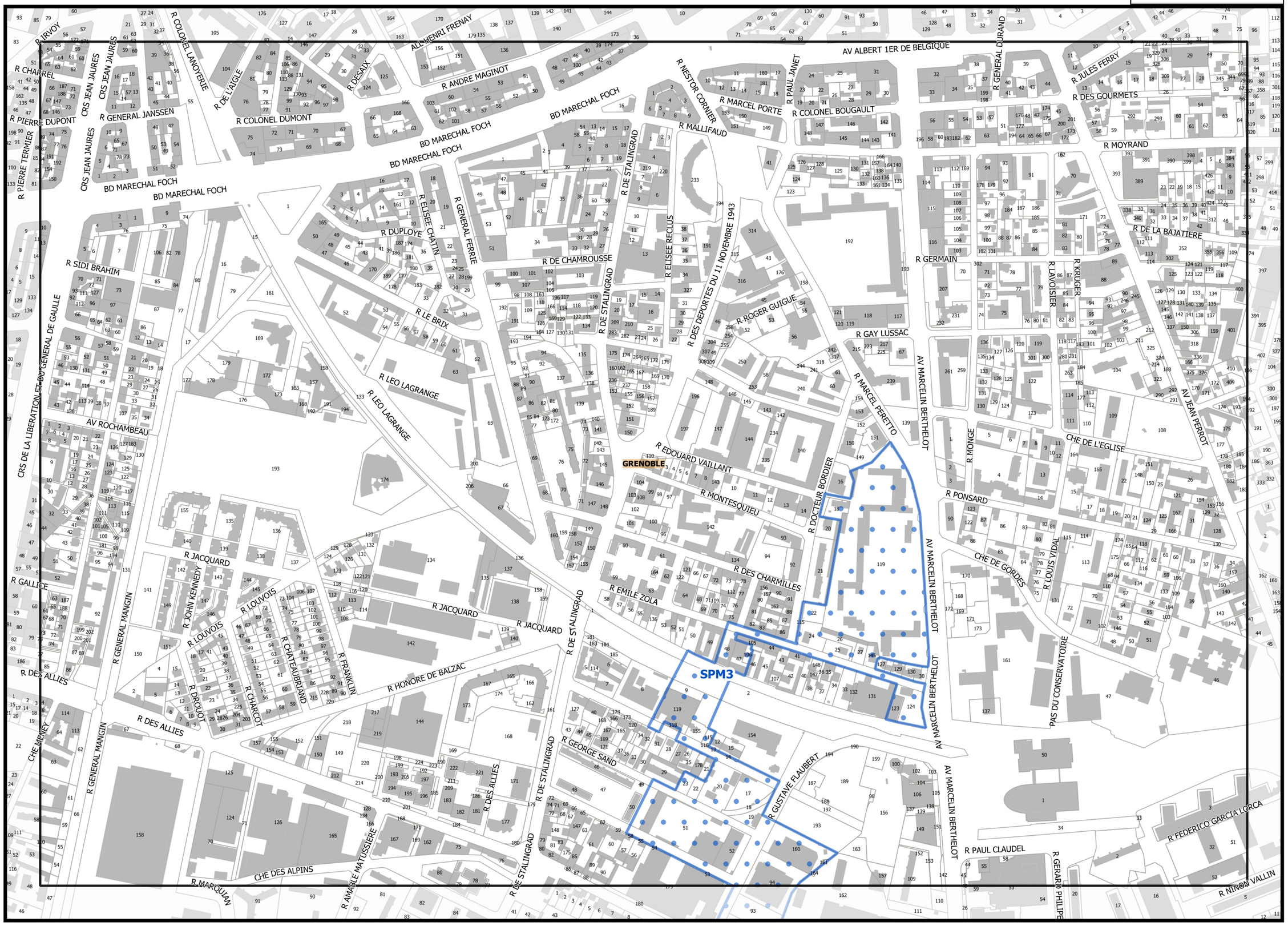

I14

H15

Légende : se référer aux premières pages de l'atlas

Sources :
@ DGFiP Cadastre 2016
@ DREAL Auvergne Rhône-Alpes

0 75 150 m

FLUI REGLEMENT GRAPHIQUE

Document approuvé le 20/12/2019
Modification simplifiée n°1 du 02/07/2021

G1_ATLAS DES OAP ET SECTEURS DE PROJET

Planche n° I14

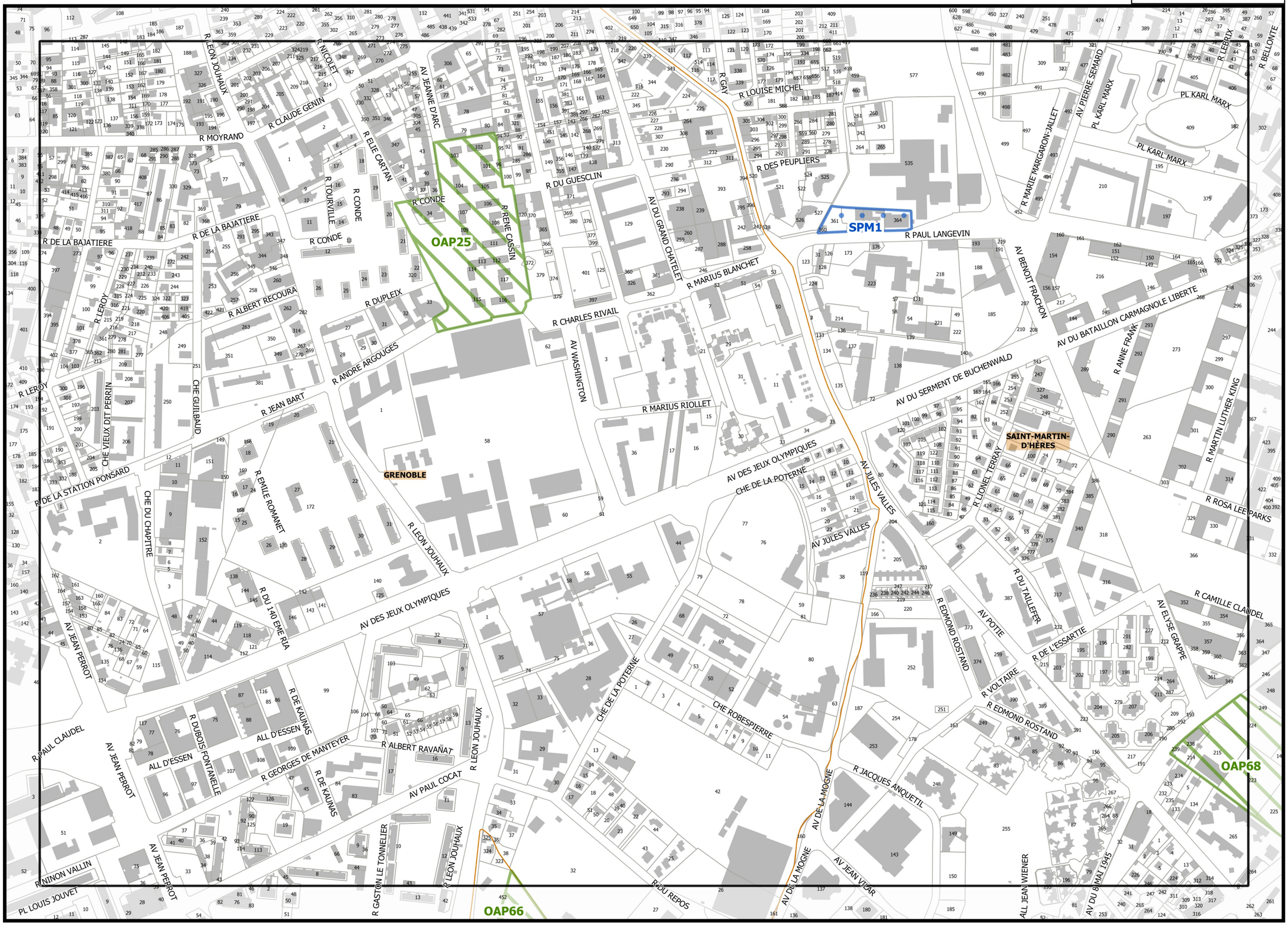

Légende : se référer aux premières pages de l'atlas

Sources :
@ DGFiP Cadastre 2016
@ DREAL Auvergne Rhône-Alpes

0 75 150 m

REGLEMENT GRAPHIQUE

Document approuvé le 20/12/2019
Modification simplifiée n°1 du 02/07/2021

G1_ATLAS DES OAP ET SECTEURS DE PROJET

J13

Planche n° J14

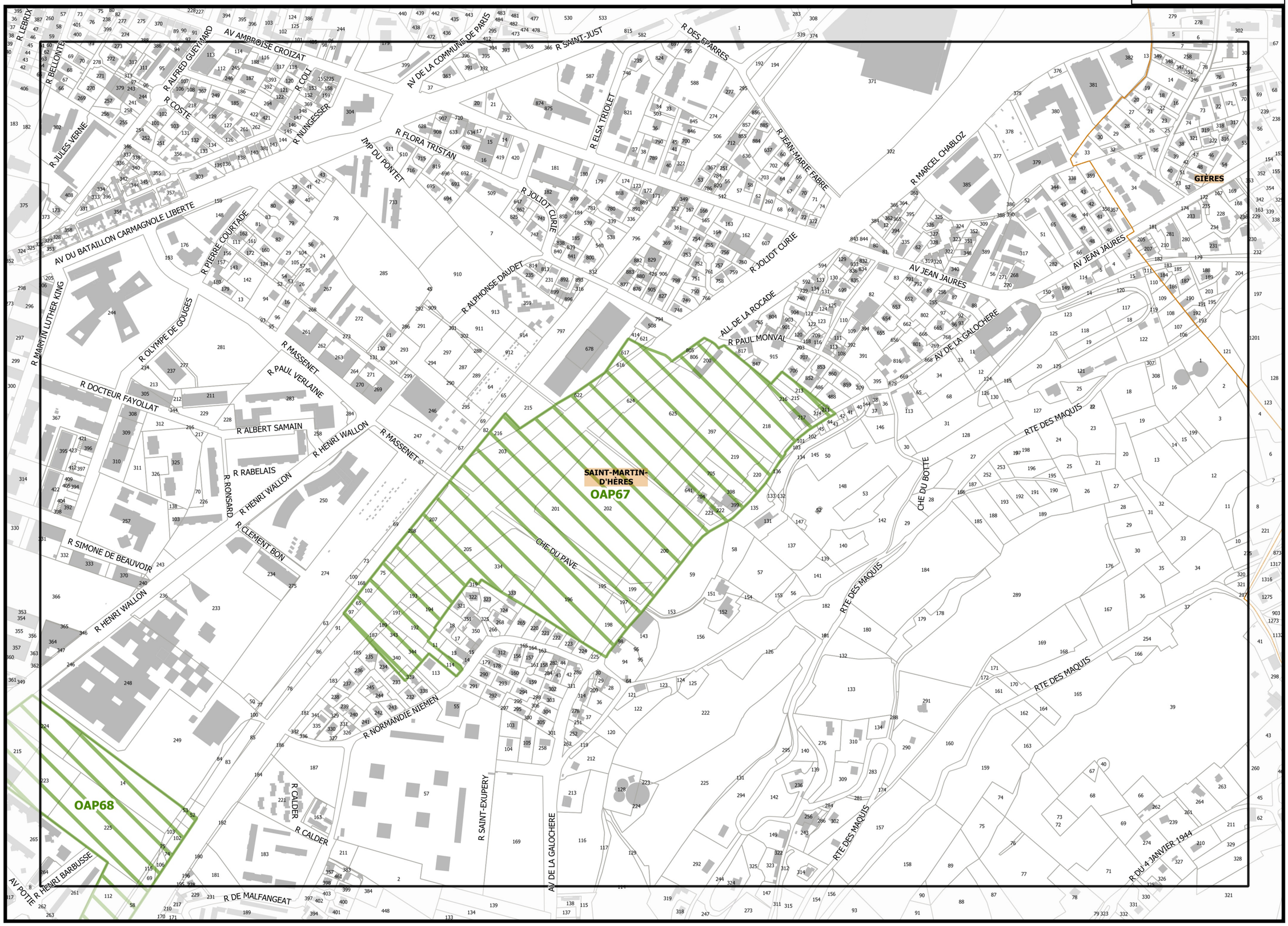

I14

K14

J15

Légende : se référer aux premières pages de l'atlas

Sources :
@ DGFiP Cadastre 2016
@ DREAL Auvergne Rhône-Alpes

0 75 150 m

Document approuvé le 20/12/2019
Modification simplifiée n°1 du 02/07/2021

FLUI REGLEMENT GRAPHIQUE

G1_ATLAS DES OAP ET SECTEURS DE PROJET

Planche n° L14

CHE DE PANAMA
CHE DU MURET
CHE DE COTE BELLE
CHE CHAMPAGNARD
CHE DE LA FONTAINE BENITE
CHE DU VIEUX CHENE
CHE DE PRESSEMBOIS
RTE FORESTIERE DE COMBELOUP
CHE DE LA MONTAGNE
CHE DE L'ADRET
CHE DE COMBELOUP
CHE DES MOINES
CHE DE LA BESSE
CHE DE L'ECOLE
CHE DE LA CHENAIE
CHE DE PRE PERROUD
CHE DE CUL FROID
CHE DU MOLLARET DU HAUT
VC 164

VENON

OAP87

L15

Légende : se référer aux premières pages de l'atlas

Sources :
@ DGFiP Cadastre 2016
@ DREAL Auvergne Rhône-Alpes

0 75 150 m

REGLEMENT GRAPHIQUE
PLUi Plan Local d'Urbanisme intercommunal

Document approuvé le 20/12/2019
Modification simplifiée n°1 du 02/07/2021

G1_ATLAS DES OAP ET SECTEURS DE PROJET

Planche n° G15

G14

F15

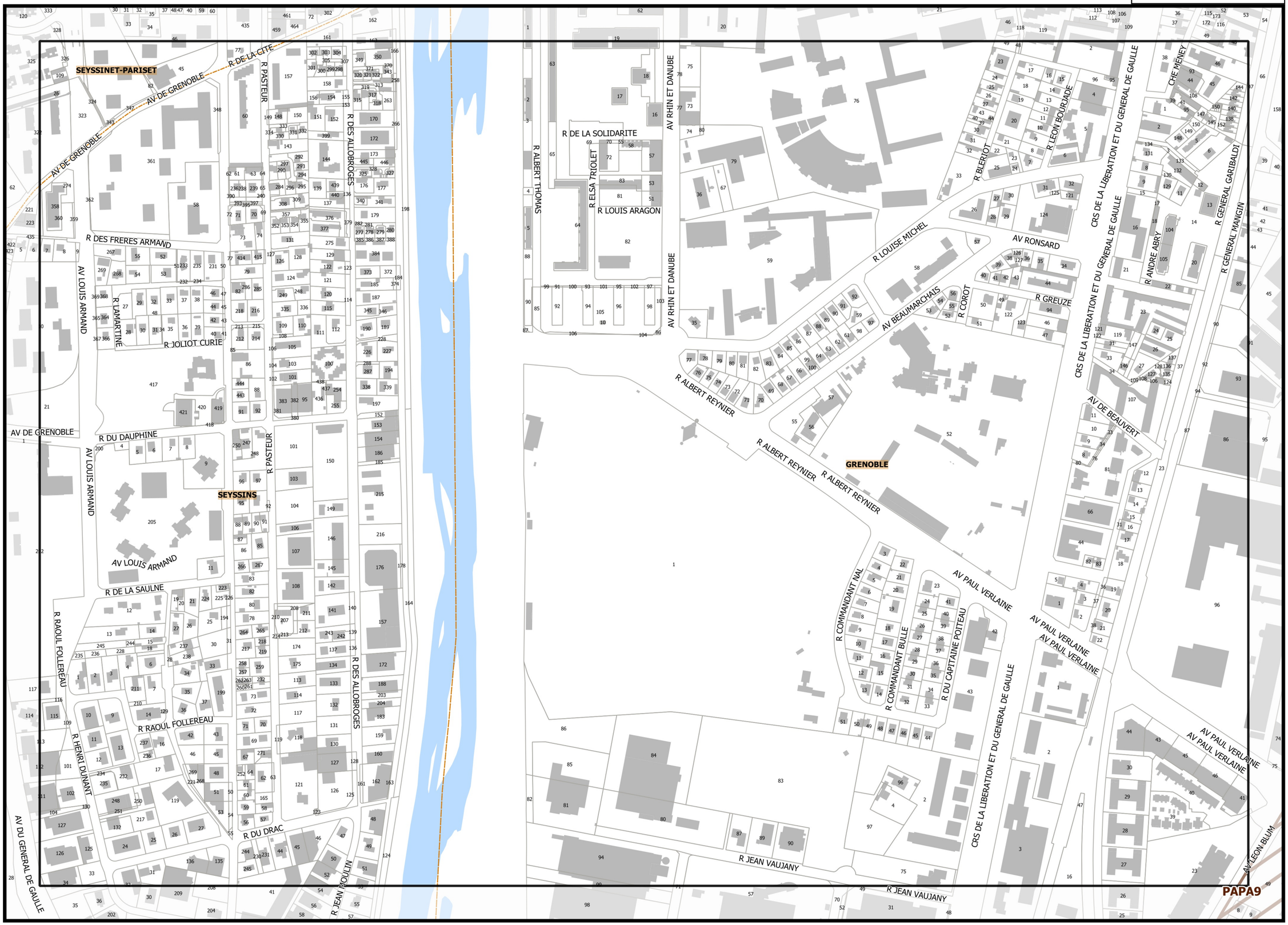

H15

G16

0 75 150 m

Légende : se référer aux premières pages de l'atlas

Sources :
@ DGFiP Cadastre 2016
@ DREAL Auvergne Rhône-Alpes

FLUI REGLEMENT GRAPHIQUE

Document approuvé le 20/12/2019
Modification simplifiée n°1 du 02/07/2021

G1_ATLAS DES OAP ET SECTEURS DE PROJET

◂G15

◂I15

H16

Légende : se référer aux premières pages de l'atlas

Sources :
@ DGFiP Cadastre 2016
@ DREAL Auvergne Rhône-Alpes

0 75 150 m

REGLEMENT GRAPHIQUE

Document approuvé le 20/12/2019
Modification simplifiée n°1 du 02/07/2021

G1_ATLAS DES OAP ET SECTEURS DE PROJET

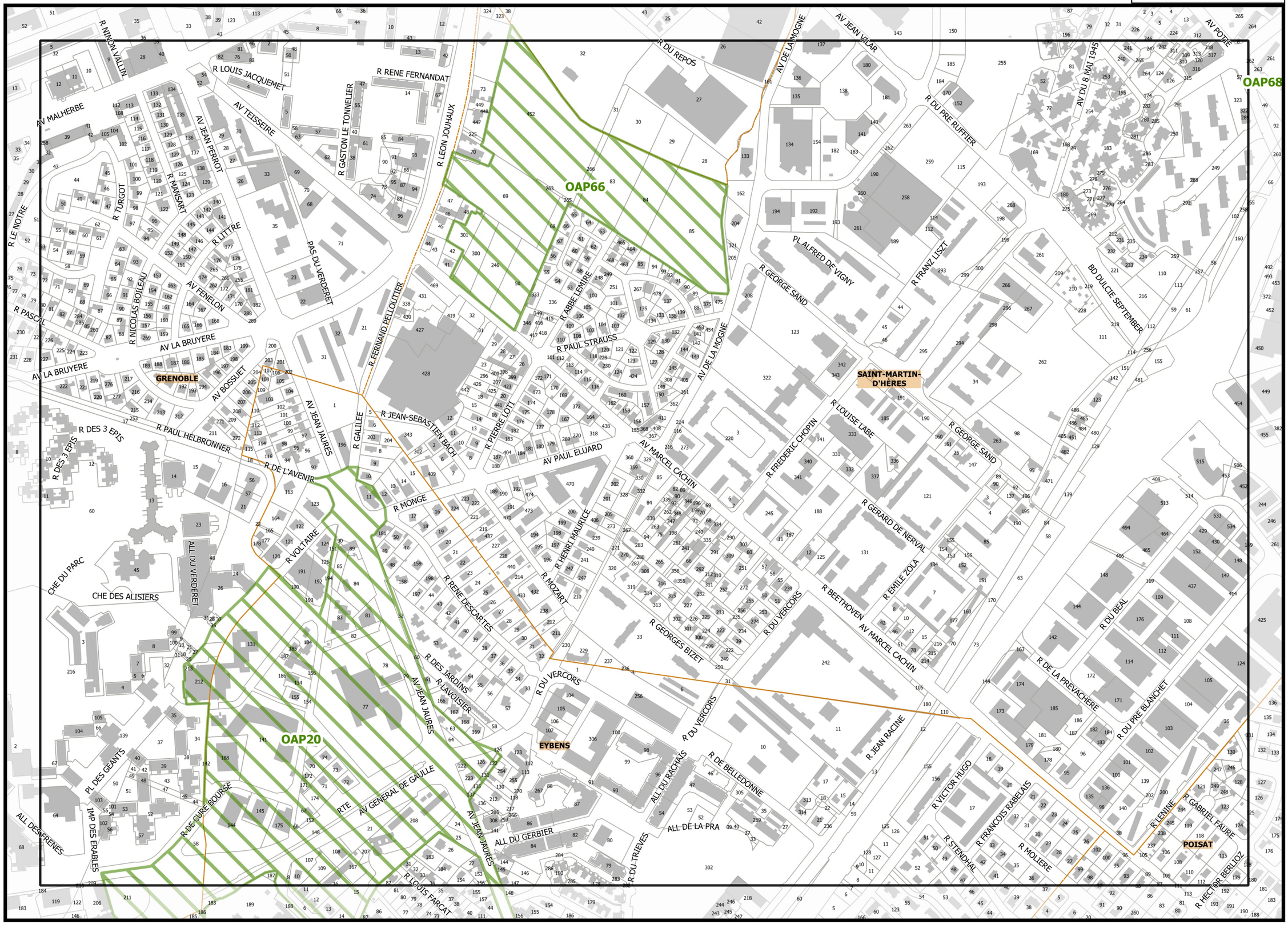

H15

J15

Légende : se référer aux premières pages de l'atlas

Sources :
@ DGFiP Cadastre 2016
@ DREAL Auvergne Rhône-Alpes

0 75 150 m

REGLEMENT GRAPHIQUE

Document approuvé le 20/12/2019
Modification simplifiée n°1 du 02/07/2021

G1_ATLAS DES OAP ET SECTEURS DE PROJET

Planche n° J15

REGLEMENT GRAPHIQUE

PLUi Plan Local d'Urbanisme intercommunal

Document approuvé le 20/12/2019
Modification simplifiée n°1 du 02/07/2021

◀I15

K15▶

▼J16

Légende : se référer aux premières pages de l'atlas

Sources :
@ DGFiP Cadastre 2016
@ DREAL Auvergne Rhône-Alpes

0 75 150 m

G1_ATLAS DES OAP ET SECTEURS DE PROJET

Planche n° G16

REGLEMENT GRAPHIQUE

PLUi Plan Local d'Urbanisme intercommunal

Document approuvé le 20/12/2019
Modification simplifiée n°1 du 02/07/2021

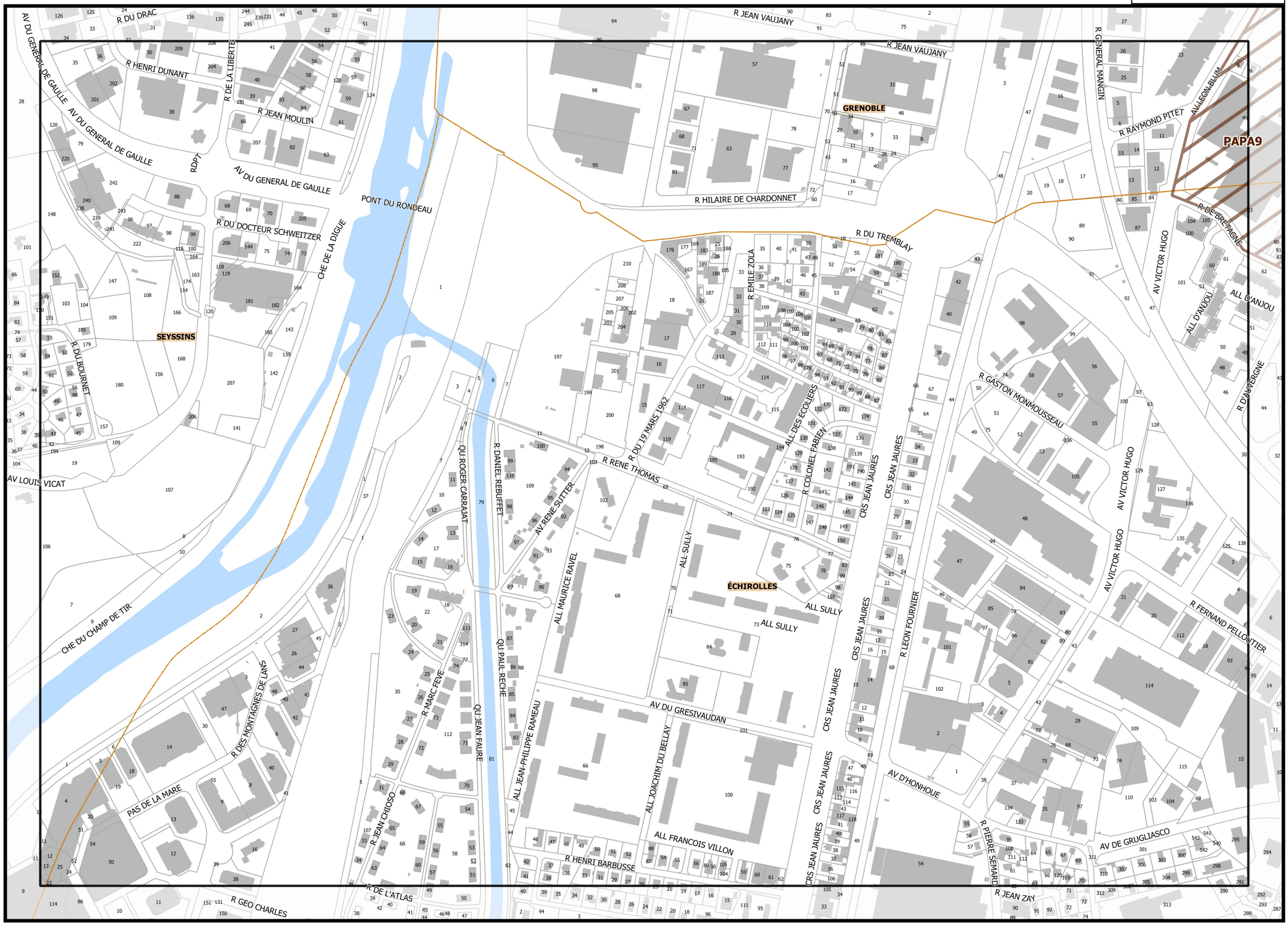

◀F16

◀H16

G1_ATLAS DES OAP ET SECTEURS DE PROJET

Légende : se référer aux premières pages de l'atlas

Sources :
@ DGFiP Cadastre 2016
@ DREAL Auvergne Rhône-Alpes

▼G17▼

0 75 150 m

Planche n° H16

REGLEMENT GRAPHIQUE

PLUi

Document approuvé le 20/12/2019
Modification simplifiée n°1 du 02/07/2021

G16

I16

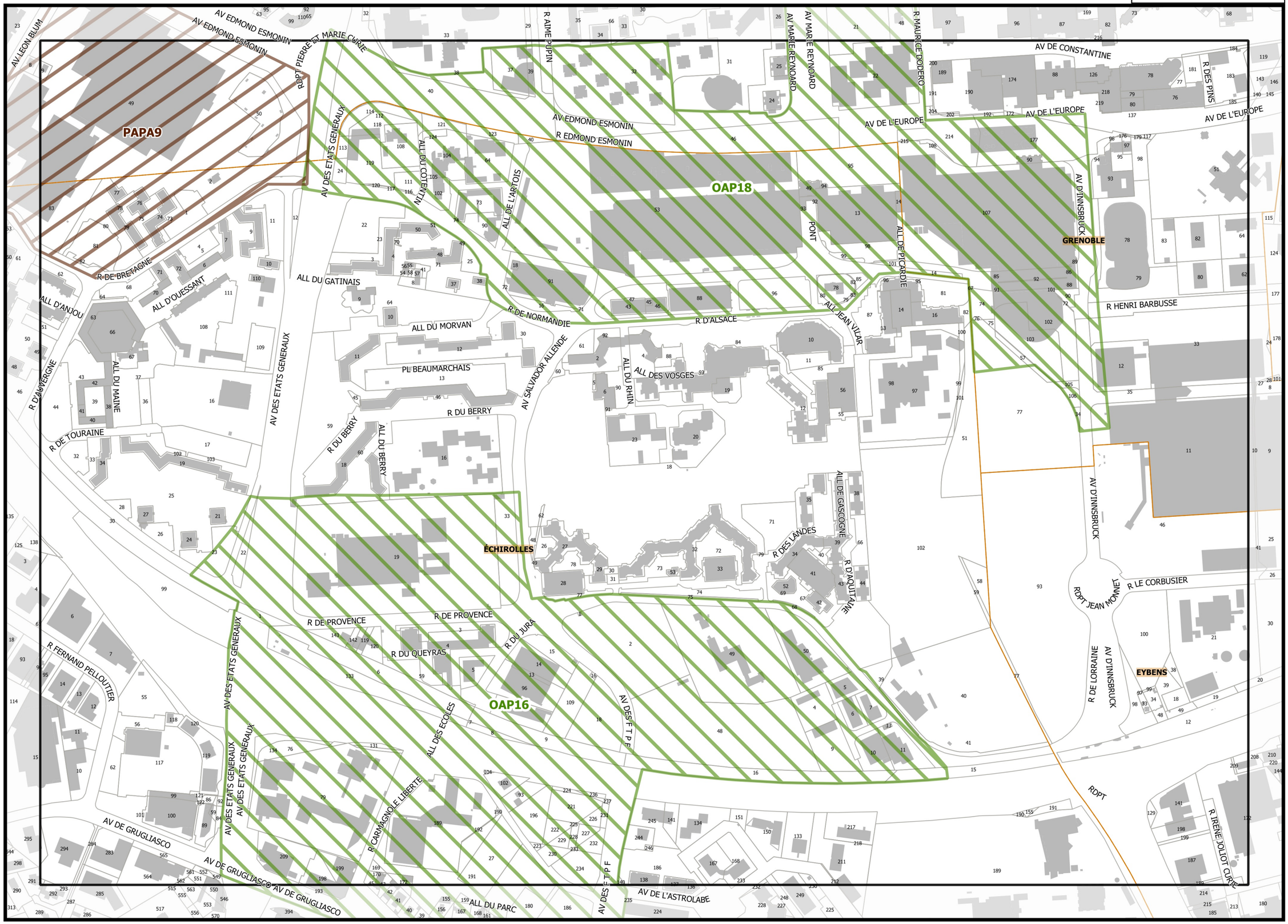

I16

H17

Légende : se référer aux premières pages de l'atlas

Sources :
@ DGFiP Cadastre 2016
@ DREAL Auvergne Rhône-Alpes

0 75 150 m

G1_ATLAS DES OAP ET SECTEURS DE PROJET

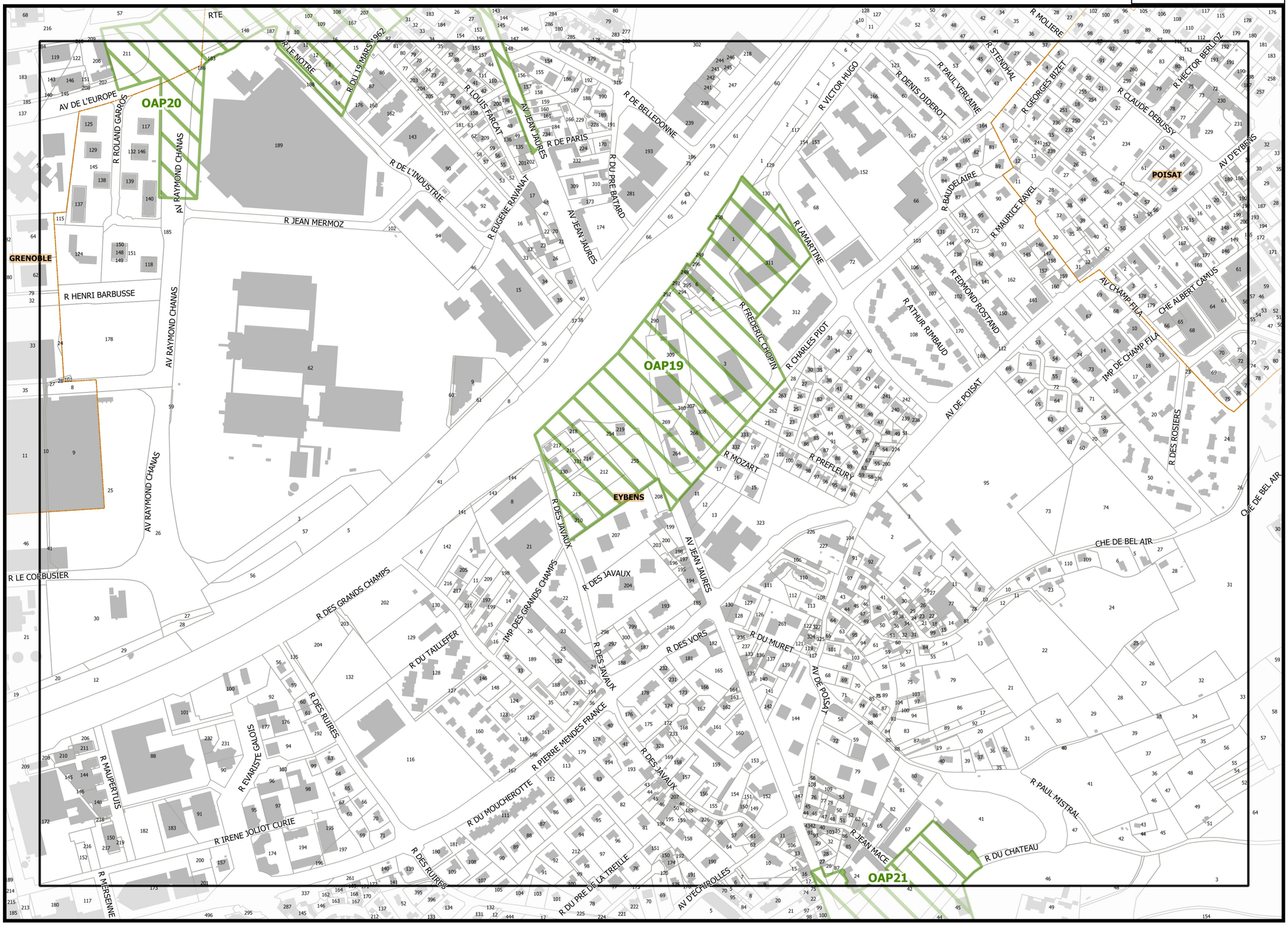

Légende : se référer aux premières pages de l'atlas

Sources :
@ DGFiP Cadastre 2016
@ DREAL Auvergne Rhône-Alpes

0 75 150 m

REGLEMENT GRAPHIQUE

PLUi Plan Local d'Urbanisme intercommunal

Document approuvé le 20/12/2019
Modification simplifiée n°1 du 02/07/2021

G1_ATLAS DES OAP ET SECTEURS DE PROJET

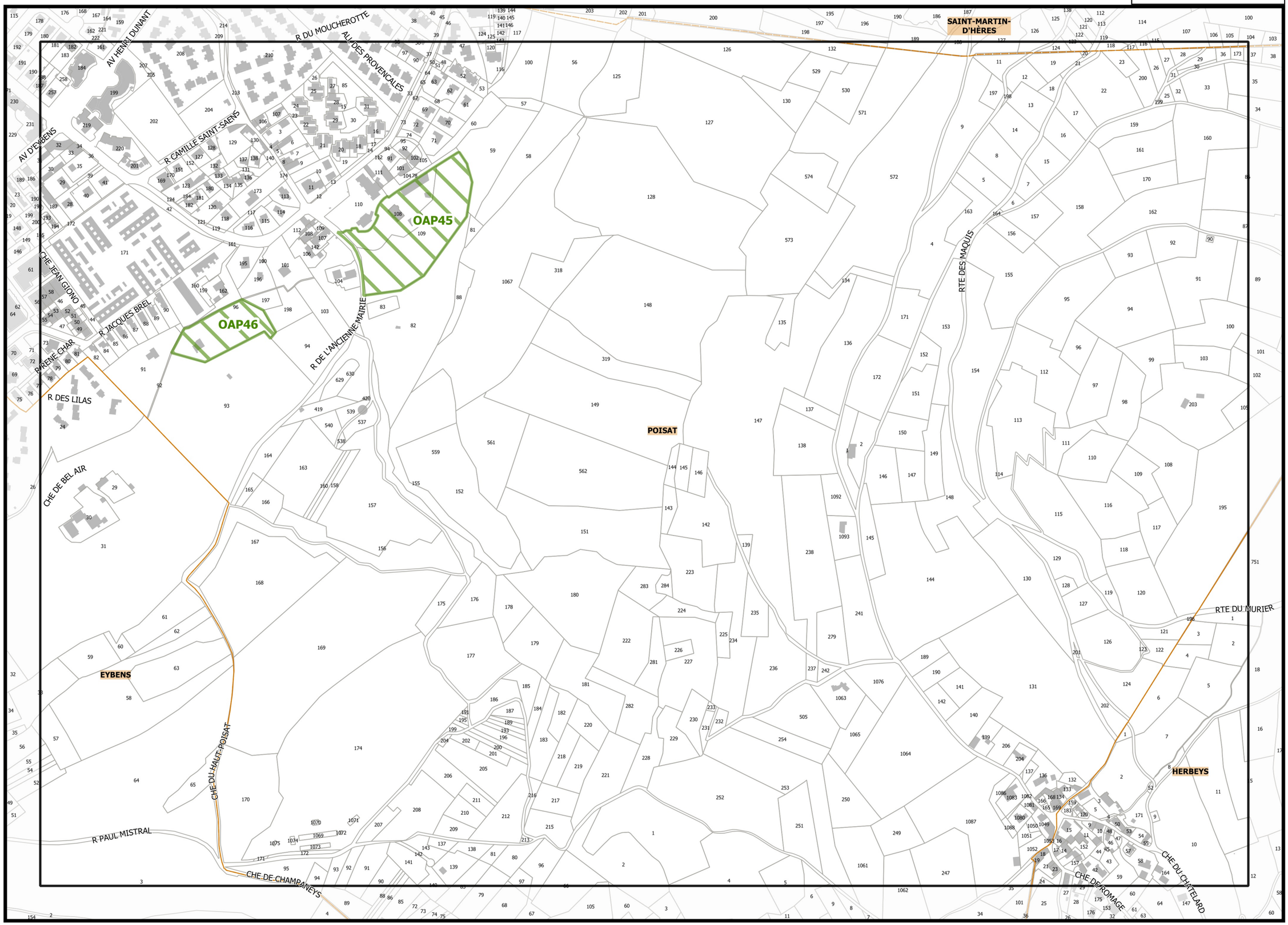

I16

K16

J17

Légende : se référer aux premières pages de l'atlas

Sources :
@ DGFiP Cadastre 2016
@ DREAL Auvergne Rhône-Alpes

0 75 150 m

REGLEMENT GRAPHIQUE

PLUi Plan Local d'Urbanisme intercommunal

Document approuvé le 20/12/2019
Modification simplifiée n°1 du 02/07/2021

G1_ATLAS DES OAP ET SECTEURS DE PROJET

Planche n° G17

REGLEMENT GRAPHIQUE

PLUi

Document approuvé le 20/12/2019
Modification simplifiée n°1 du 02/07/2021

Légende : se référer aux premières pages de l'atlas

Sources :
@ DGFiP Cadastre 2016
@ DREAL Auvergne Rhône-Alpes

0 75 150 m

G1_ATLAS DES OAP ET SECTEURS DE PROJET

Planche n° H17

REGLEMENT GRAPHIQUE

PLUi Plan Local d'Urbanisme intercommunal

Document approuvé le 20/12/2019
Modification simplifiée n°1 du 02/07/2021

Légende : se référer aux premières pages de l'atlas

Sources :
@ DGFiP Cadastre 2016
@ DREAL Auvergne Rhône-Alpes

0 75 150 m

G1_ATLAS DES OAP ET SECTEURS DE PROJET

Légende : se référer aux premières pages de l'atlas

Sources :
@ DGFiP Cadastre 2016
@ DREAL Auvergne Rhône-Alpes

0 75 150 m

REGLEMENT GRAPHIQUE

Document approuvé le 20/12/2019
Modification simplifiée n°1 du 02/07/2021

G1_ATLAS DES OAP ET SECTEURS DE PROJET

▲J16▲

Planche n° J17

REGLEMENT GRAPHIQUE

PLUi Plan Local d'Urbanisme intercommunal

Document approuvé le 20/12/2019
Modification simplifiée n°1 du 02/07/2021

▲I17▲

▲K17▲

G1_ATLAS DES OAP ET SECTEURS DE PROJET

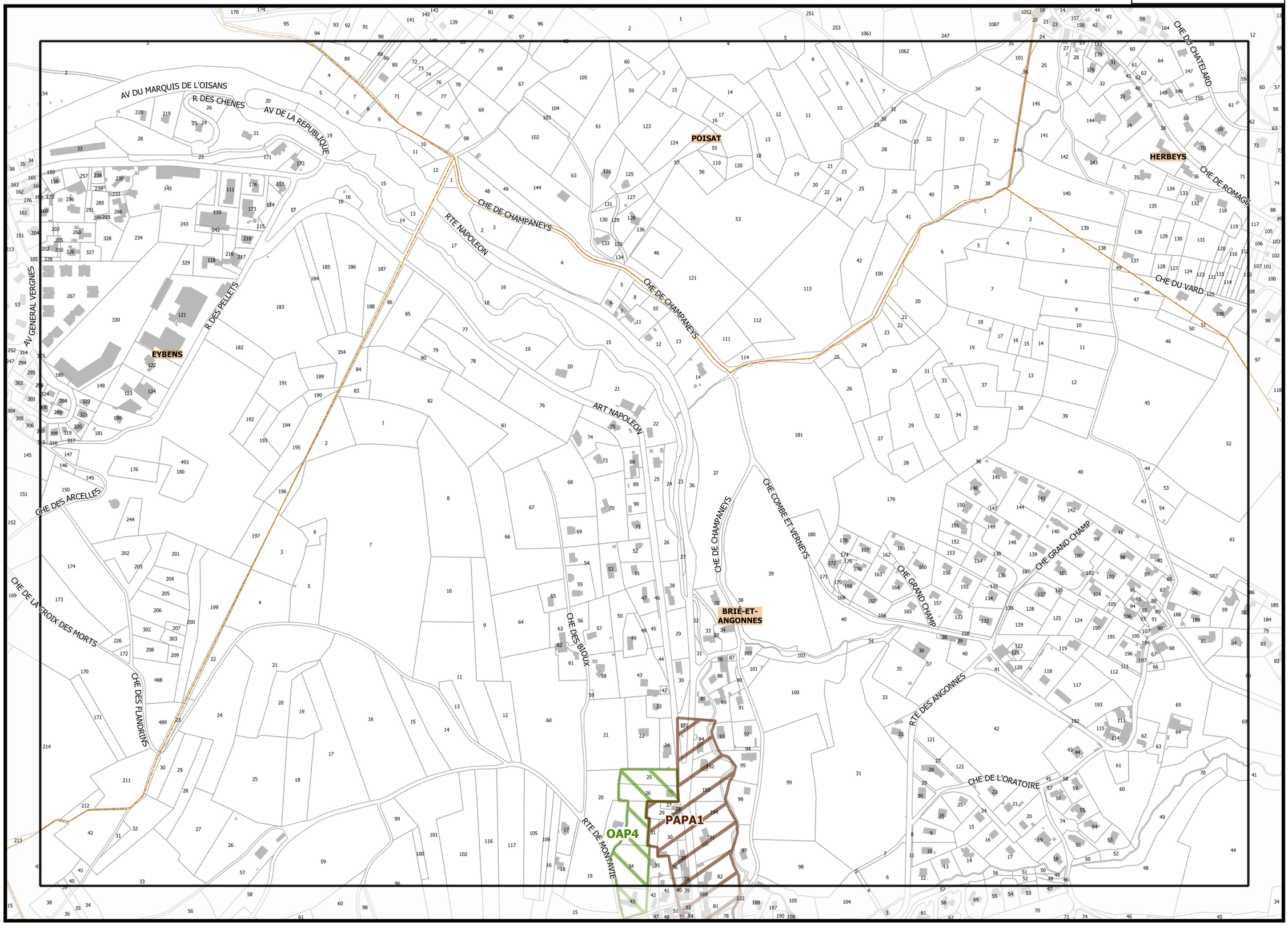

▼J18▼

Légende : se référer aux premières pages de l'atlas

Sources :
@ DGFiP Cadastre 2016
@ DREAL Auvergne Rhône-Alpes

0 75 150 m

Planche n° G18

REGLEMENT GRAPHIQUE

PLUi

Document approuvé le 20/12/2019
Modification simplifiée n°1 du 02/07/2021

G1_ATLAS DES OAP ET SECTEURS DE PROJET

Légende : se référer aux premières pages de l'atlas

Sources :
@ DGFiP Cadastre 2016
@ DREAL Auvergne Rhône-Alpes

0 75 150 m

J17

Planche n° J18

I18

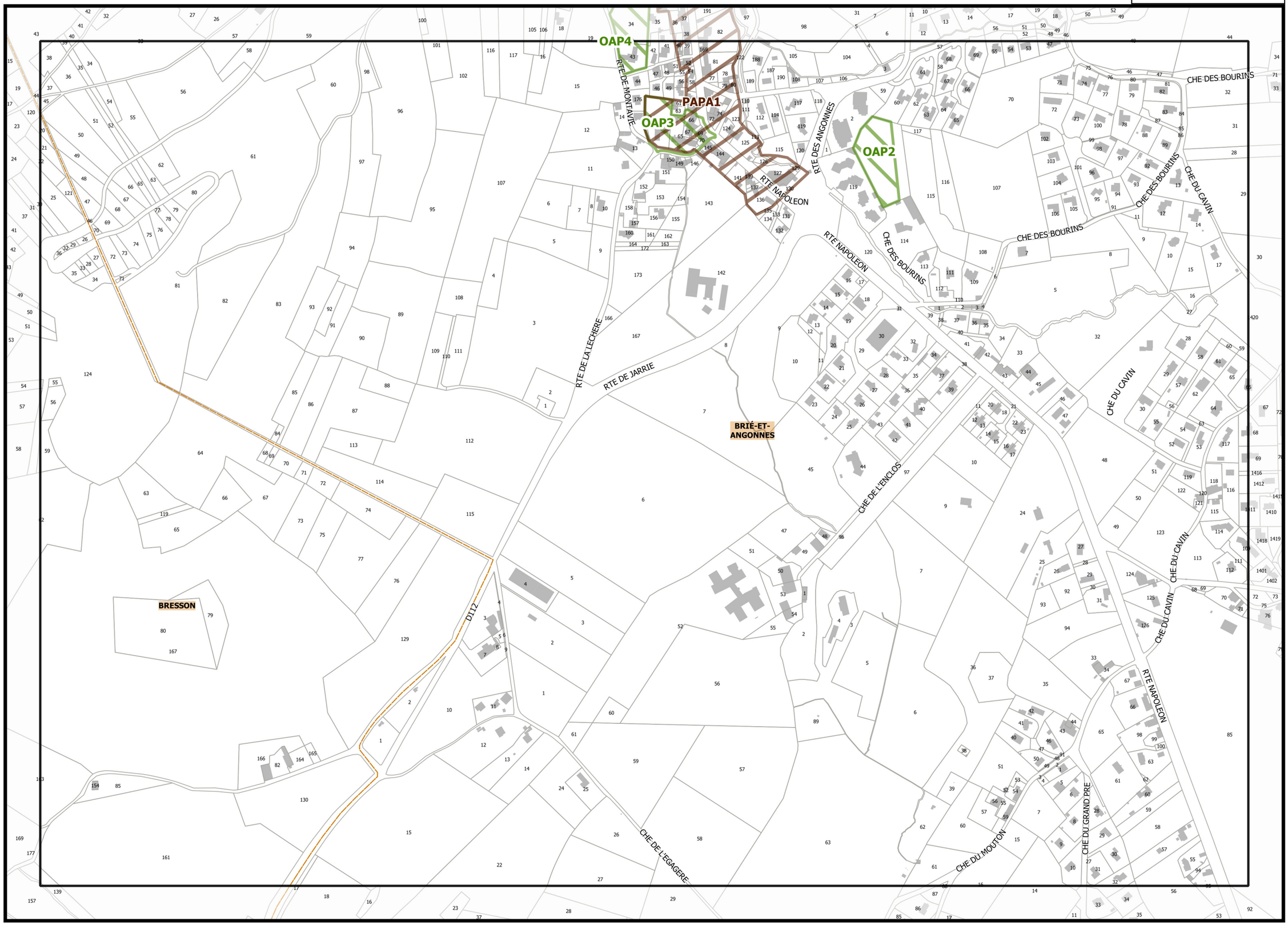

K18

J19

0 75 150 m

Légende : se référer aux premières pages de l'atlas

Sources :
@ DGFiP Cadastre 2016
@ DREAL Auvergne Rhône-Alpes

Document approuvé le 20/12/2019
Modification simplifiée n°1 du 02/07/2021

FLUI REGLEMENT GRAPHIQUE

G1_ATLAS DES OAP ET SECTEURS DE PROJET

REGLEMENT GRAPHIQUE

PLUi Plan Local d'Urbanisme intercommunal

Document approuvé le 20/12/2019
Modification simplifiée n°1 du 02/07/2021

G1_ATLAS DES OAP ET SECTEURS DE PROJET

HERBEYS

BRIÉ-ET-ANGONNES

VAULNAVEYS-LE-HAUT

OAP86

CHE DE LA RIPPA

CHE CHAMPEY

CHE DES ALBERGES

AV D'URIAGE

AV DU GOLF

CHE DE LA MÉLATERIE

CHE DE LA PRA

CHE DES ABEILLES

CHE DES GUICHARDS

CHE DES BESSINS

IMP DU MANEGE

CHE DES PERRIÈRES

CHE DU LAVOIR

Légende : se référer aux premières pages de l'atlas

Sources :
@ DGFiP Cadastre 2016
@ DREAL Auvergne Rhône-Alpes

0 75 150 m

Planche n° E19

REGLEMENT GRAPHIQUE

PLUi

Document approuvé le 20/12/2019
Modification simplifiée n°1 du 02/07/2021

D19

F19

E20

Légende : se référer aux premières pages de l'atlas

Sources :
@ DGFiP Cadastre 2016
@ DREAL Auvergne Rhône-Alpes

0 75 150 m

G1_ATLAS DES OAP ET SECTEURS DE PROJET

Planche n° F19

REGLEMENT GRAPHIQUE

PLUi Plan Local d'Urbanisme intercommunal

Document approuvé le 20/12/2019
Modification simplifiée n°1 du 02/07/2021

◀E19

◀G19

Légende : se référer aux premières pages de l'atlas

Sources :
@ DGFiP Cadastre 2016
@ DREAL Auvergne Rhône-Alpes

0 75 150 m

G1_ATLAS DES OAP ET SECTEURS DE PROJET

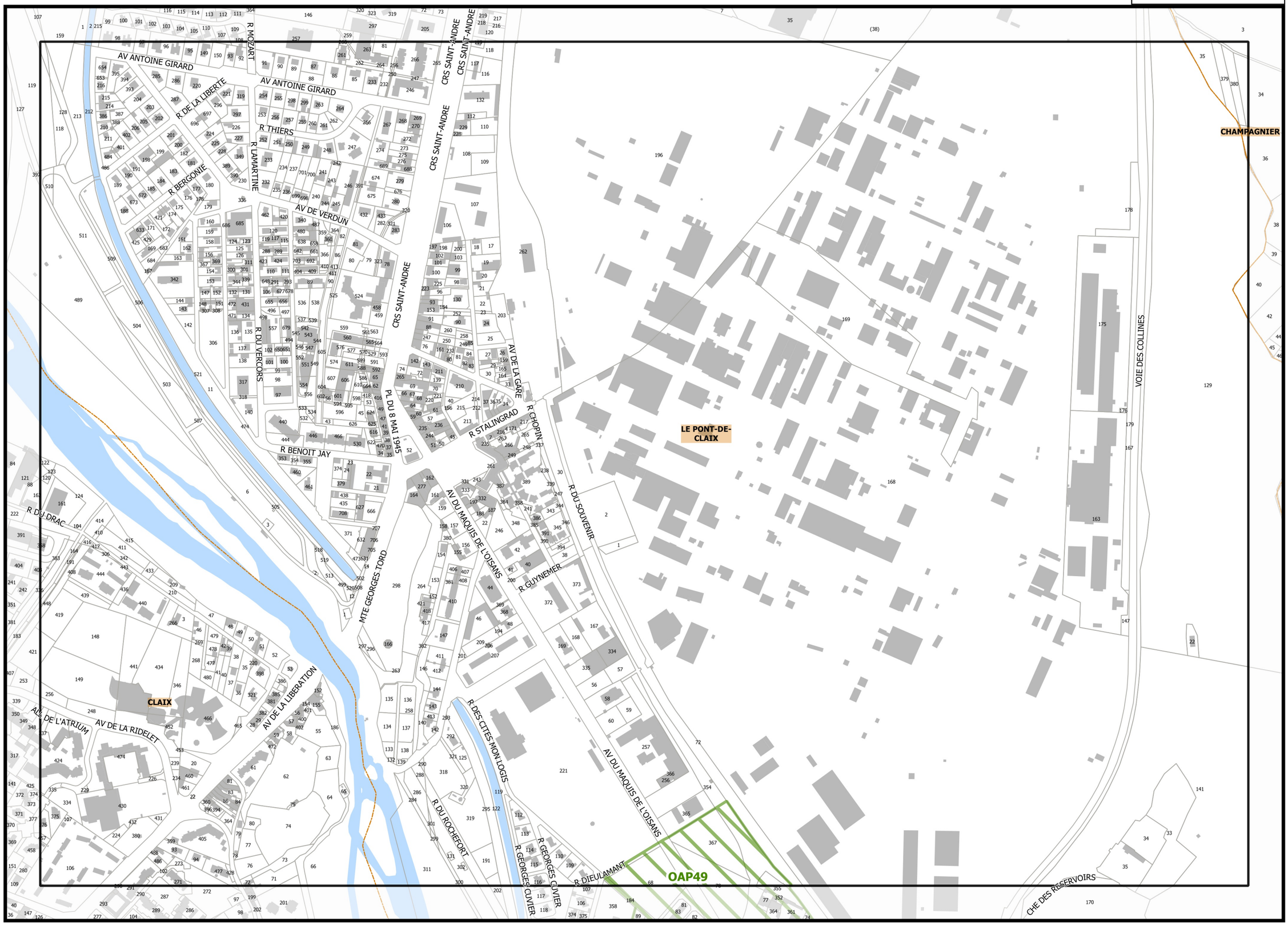

▲F19▲

▲H19▲

Légende : se référer aux premières pages de l'atlas

Sources :
@ DGFiP Cadastre 2016
@ DREAL Auvergne Rhône-Alpes

▼G20▼

0 75 150 m

REGLEMENT GRAPHIQUE

PLUi Plan Local d'Urbanisme intercommunal

Document approuvé le 20/12/2019
Modification simplifiée n°1 du 02/07/2021

G1_ATLAS DES OAP ET SECTEURS DE PROJET

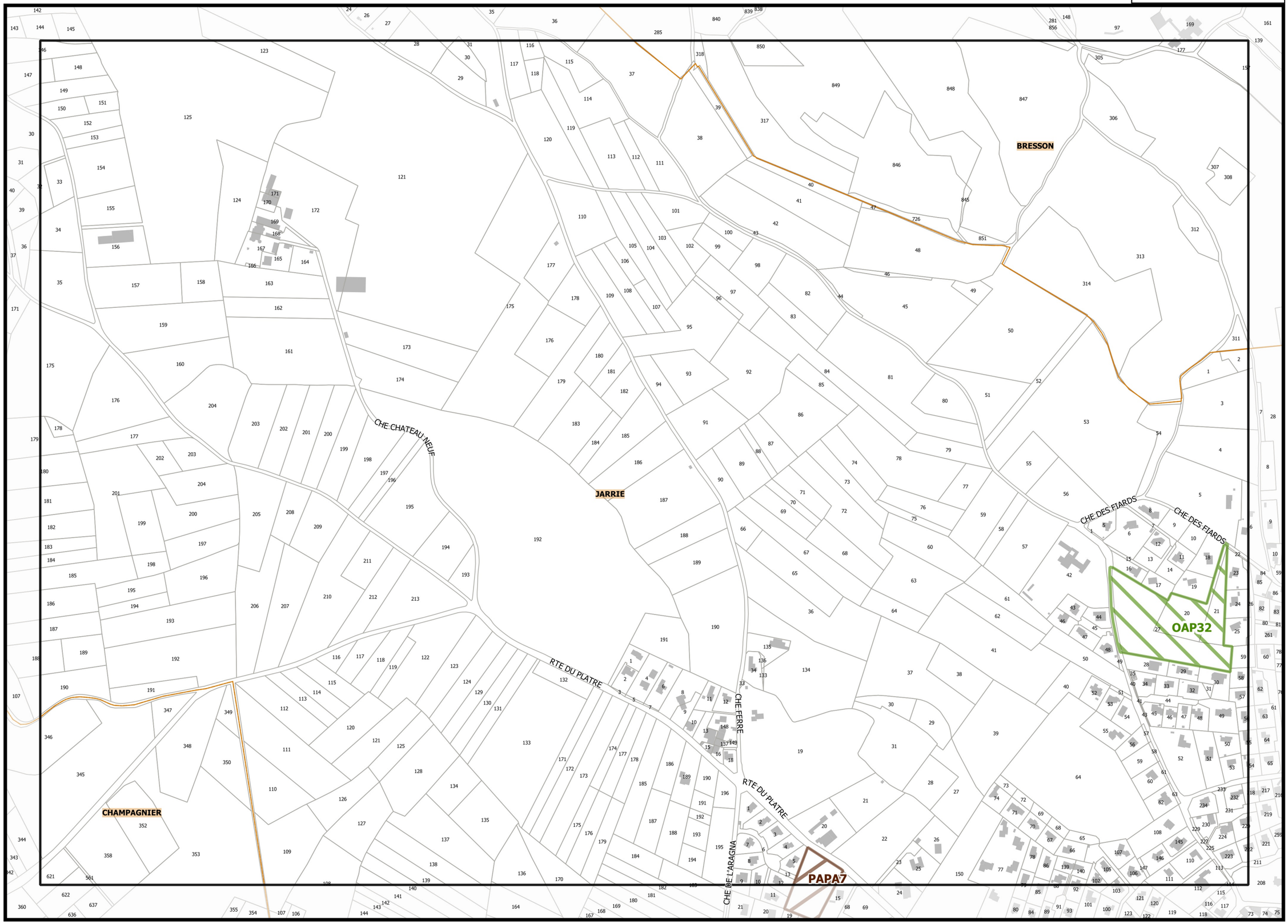

REGLEMENT GRAPHIQUE

PLUi Plan Local d'Urbanisme intercommunal

Document approuvé le 20/12/2019
Modification simplifiée n°1 du 02/07/2021

G1_ATLAS DES OAP ET SECTEURS DE PROJET

Légende : se référer aux premières pages de l'atlas

Sources :
@ DGFiP Cadastre 2016
@ DREAL Auvergne Rhône-Alpes

0 75 150 m

L18

Planche n° L19

K19

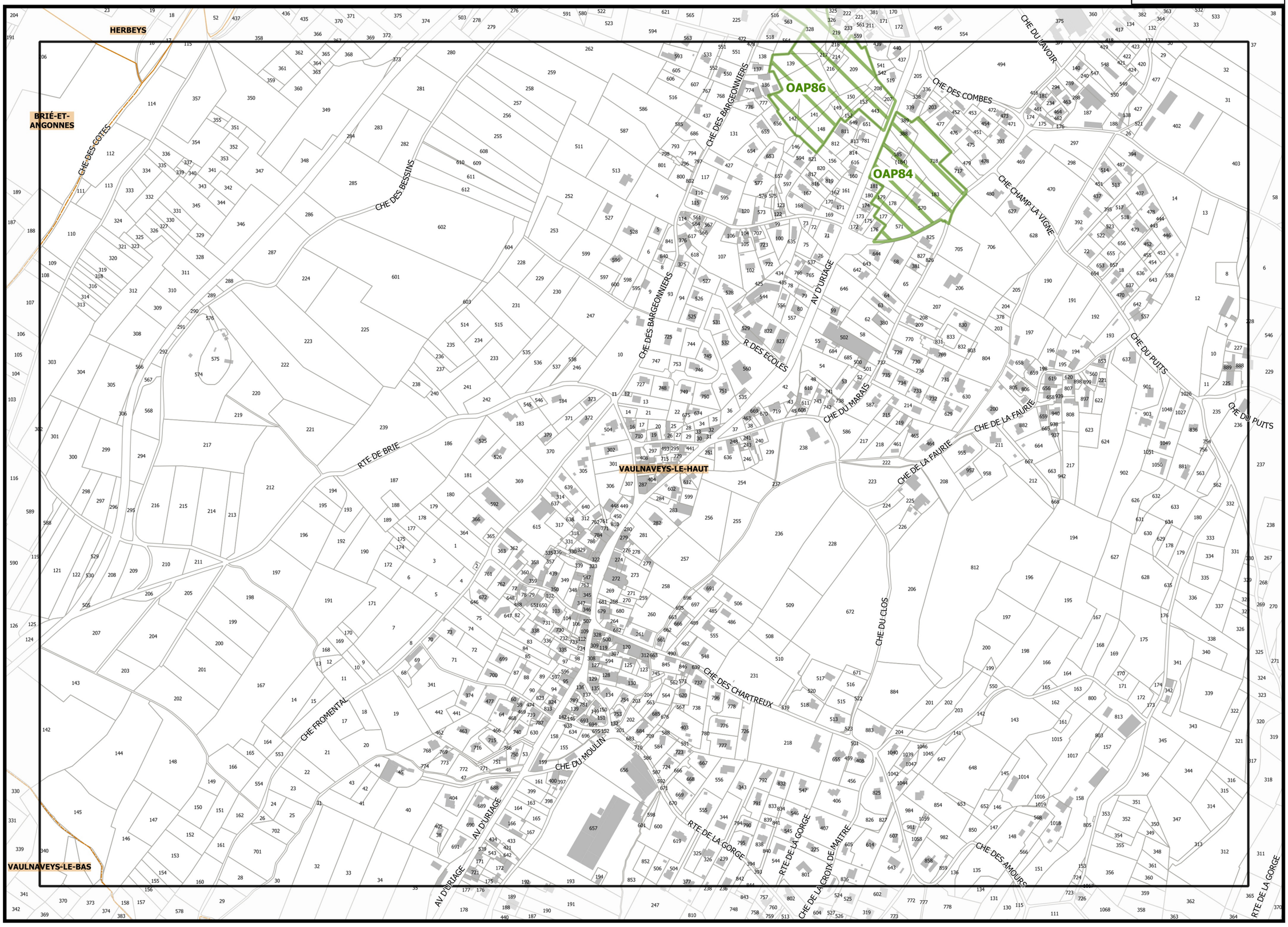

M19

L20

Légende : se référer aux premières pages de l'atlas

Sources :
@ DGFiP Cadastre 2016
@ DREAL Auvergne Rhône-Alpes

0 75 150 m

FLUI REGLEMENT GRAPHIQUE

Document approuvé le 20/12/2019
Modification simplifiée n°1 du 02/07/2021

G1_ATLAS DES OAP ET SECTEURS DE PROJET

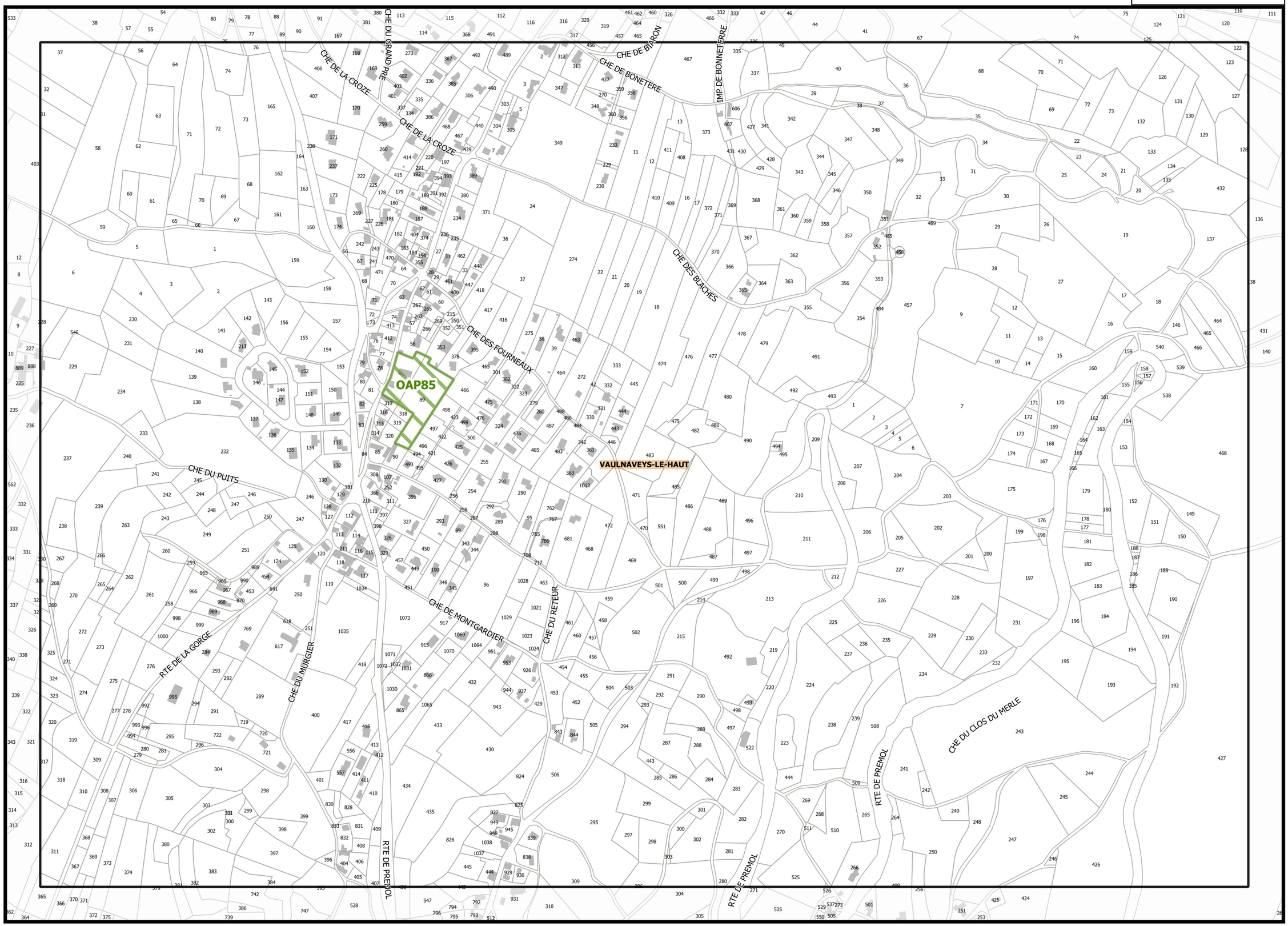

L19

N19

REGLEMENT GRAPHIQUE

PLUi Plan Local d'Urbanisme intercommunal

Document approuvé le 20/12/2019
Modification simplifiée n°1 du 02/07/2021

G1_ATLAS DES OAP ET SECTEURS DE PROJET

Légende : se référer aux premières pages de l'atlas

Sources :
@ DGFiP Cadastre 2016
@ DREAL Auvergne Rhône-Alpes

M20

0 75 150 m

Planche n° F20

REGLEMENT GRAPHIQUE

PLUi Plan Local d'Urbanisme intercommunal

Document approuvé le 20/12/2019
Modification simplifiée n°1 du 02/07/2021

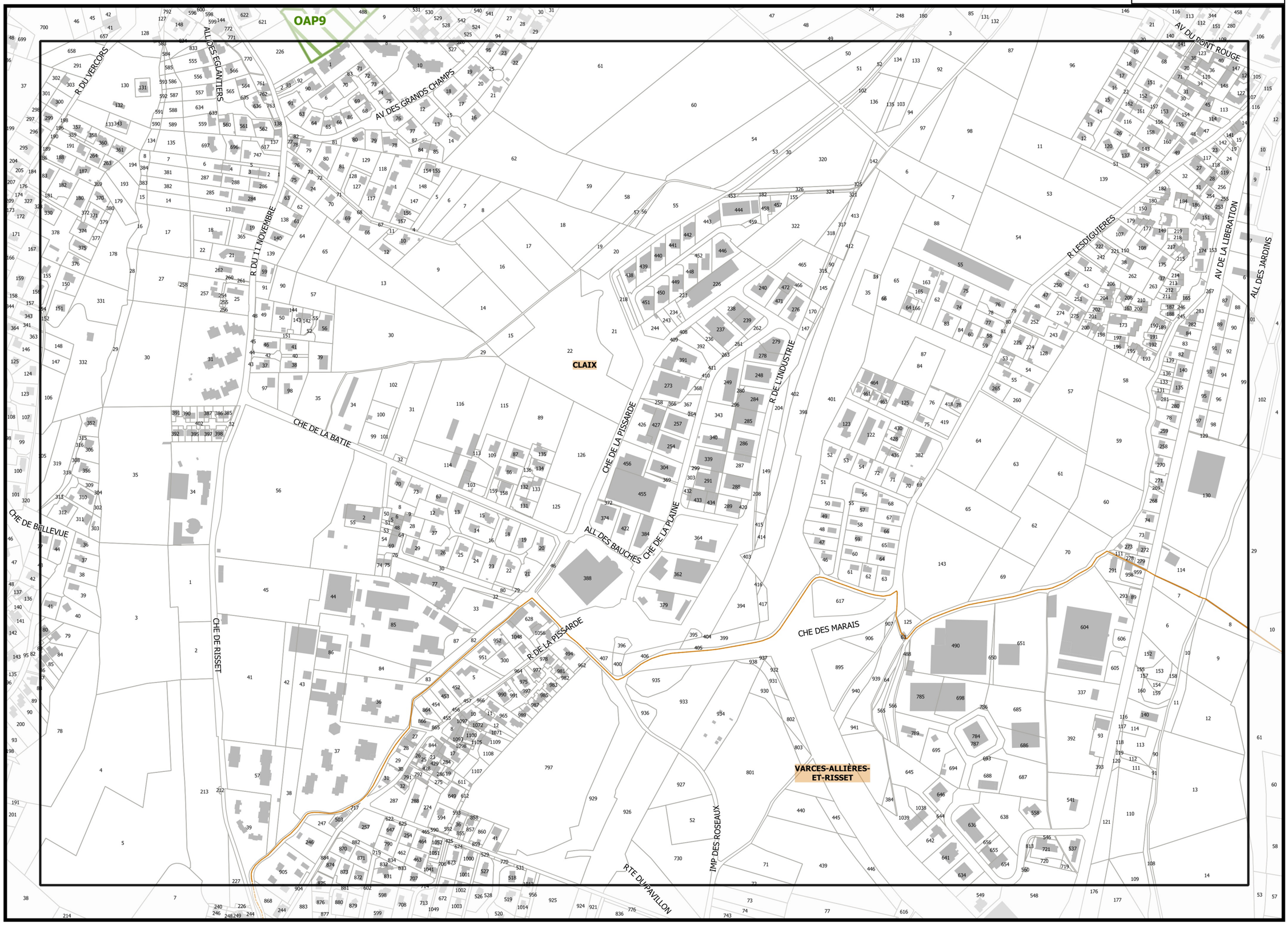

◀E20

◀G20

Légende : se référer aux premières pages de l'atlas

Sources :
@ DGFiP Cadastre 2016
@ DREAL Auvergne Rhône-Alpes

▼F21

0 75 150 m

G1_ATLAS DES OAP ET SECTEURS DE PROJET

Planche n° G20

Document approuvé le 20/12/2019
Modification simplifiée n°1 du 02/07/2021

◄F20▲

▼H20►

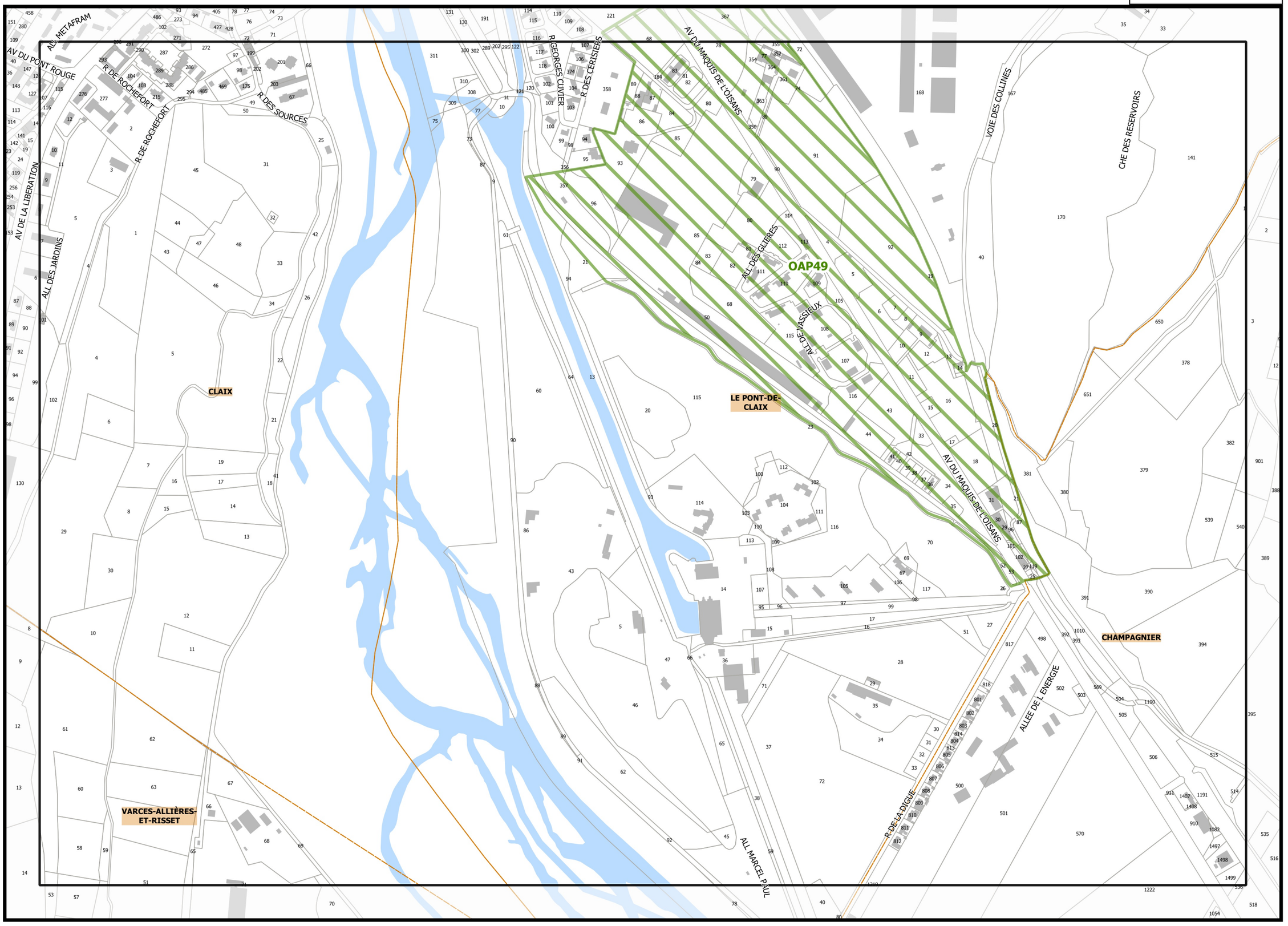

▼G21▼

Légende : se référer aux premières pages de l'atlas

Sources :
@ DGFiP Cadastre 2016
@ DREAL Auvergne Rhône-Alpes

0 75 150 m

G1_ATLAS DES OAP ET SECTEURS DE PROJET

G20

I20

H21

Légende : se référer aux premières pages de l'atlas

Sources :
@ DGFiP Cadastre 2016
@ DREAL Auvergne Rhône-Alpes

0 75 150 m

REGLEMENT GRAPHIQUE

PLUi Plan Local d'Urbanisme intercommunal

Document approuvé le 20/12/2019
Modification simplifiée n°1 du 02/07/2021

G1_ATLAS DES OAP ET SECTEURS DE PROJET

Planche n° I20

REGLEMENT GRAPHIQUE

PLUi

Document approuvé le 20/12/2019
Modification simplifiée n°1 du 02/07/2021

H20

J20

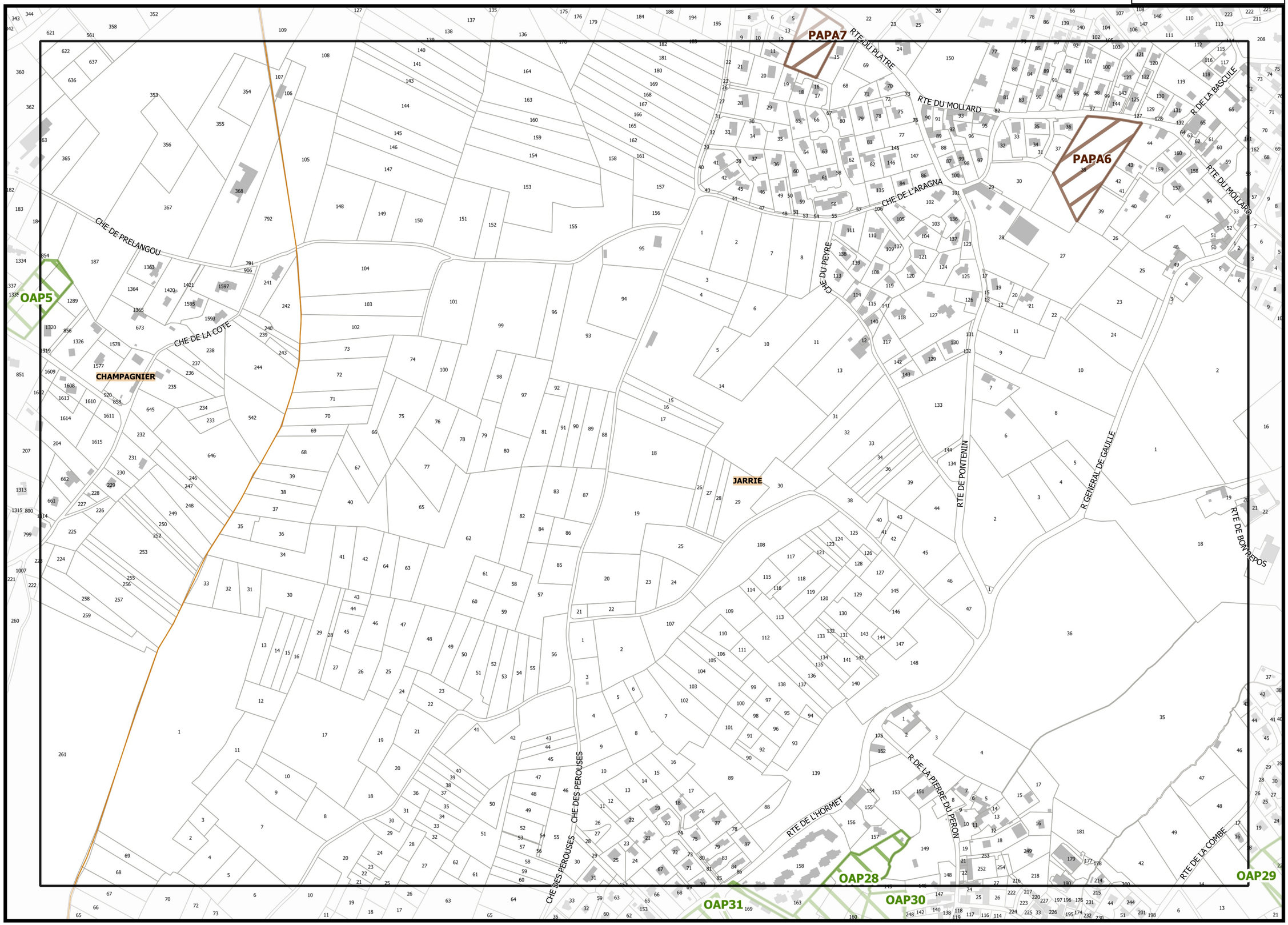

I21

Légende : se référer aux premières pages de l'atlas

Sources :
@ DGFiP Cadastre 2016
@ DREAL Auvergne Rhône-Alpes

0 75 150 m

G1_ATLAS DES OAP ET SECTEURS DE PROJET

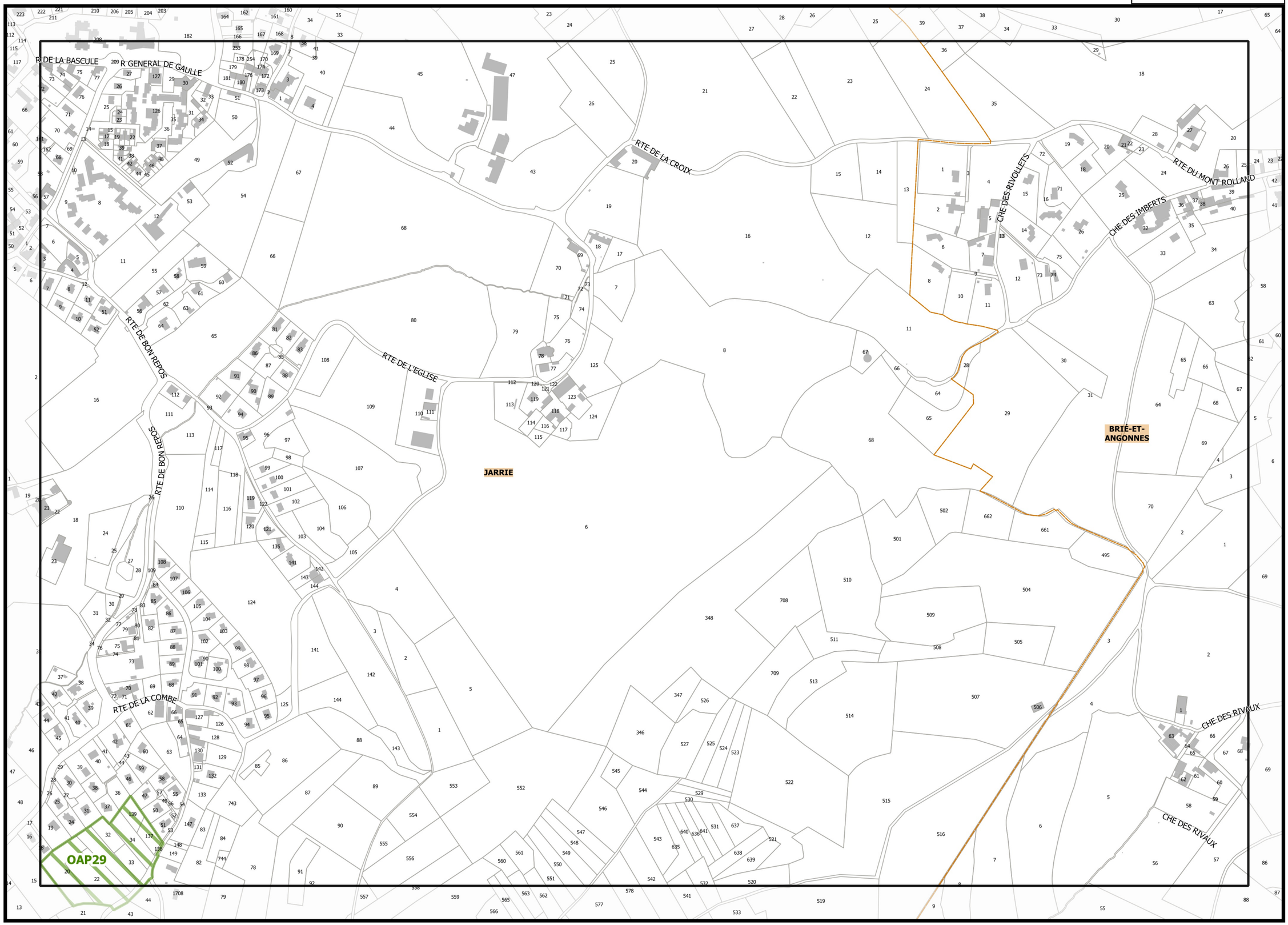

I20

K20

REGLEMENT GRAPHIQUE

PLUi Plan Local d'Urbanisme Intercommunal

Document approuvé le 20/12/2019
Modification simplifiée n°1 du 02/07/2021

G1_ATLAS DES OAP ET SECTEURS DE PROJET

Légende : se référer aux premières pages de l'atlas

Sources :
@ DGFiP Cadastre 2016
@ DREAL Auvergne Rhône-Alpes

J21

0 75 150 m

Planche n° H21

REGLEMENT GRAPHIQUE

PLUi Plan Local d'Urbanisme intercommunal

Document approuvé le 20/12/2019
Modification simplifiée n°1 du 02/07/2021

G1_ATLAS DES OAP ET SECTEURS DE PROJET

CHE DES CARRIERS

RTE NOUVELLE

ALL DES ALOUETTES

CHE DU MAUPAS

CHE DU REFLET

CHAMPAGNIER

OAP6

JARRIE

VARCES-ALLIÈRES-ET-RISSET

Légende : se référer aux premières pages de l'atlas

Sources :
@ DGFiP Cadastre 2016
@ DREAL Auvergne Rhône-Alpes

0 75 150 m

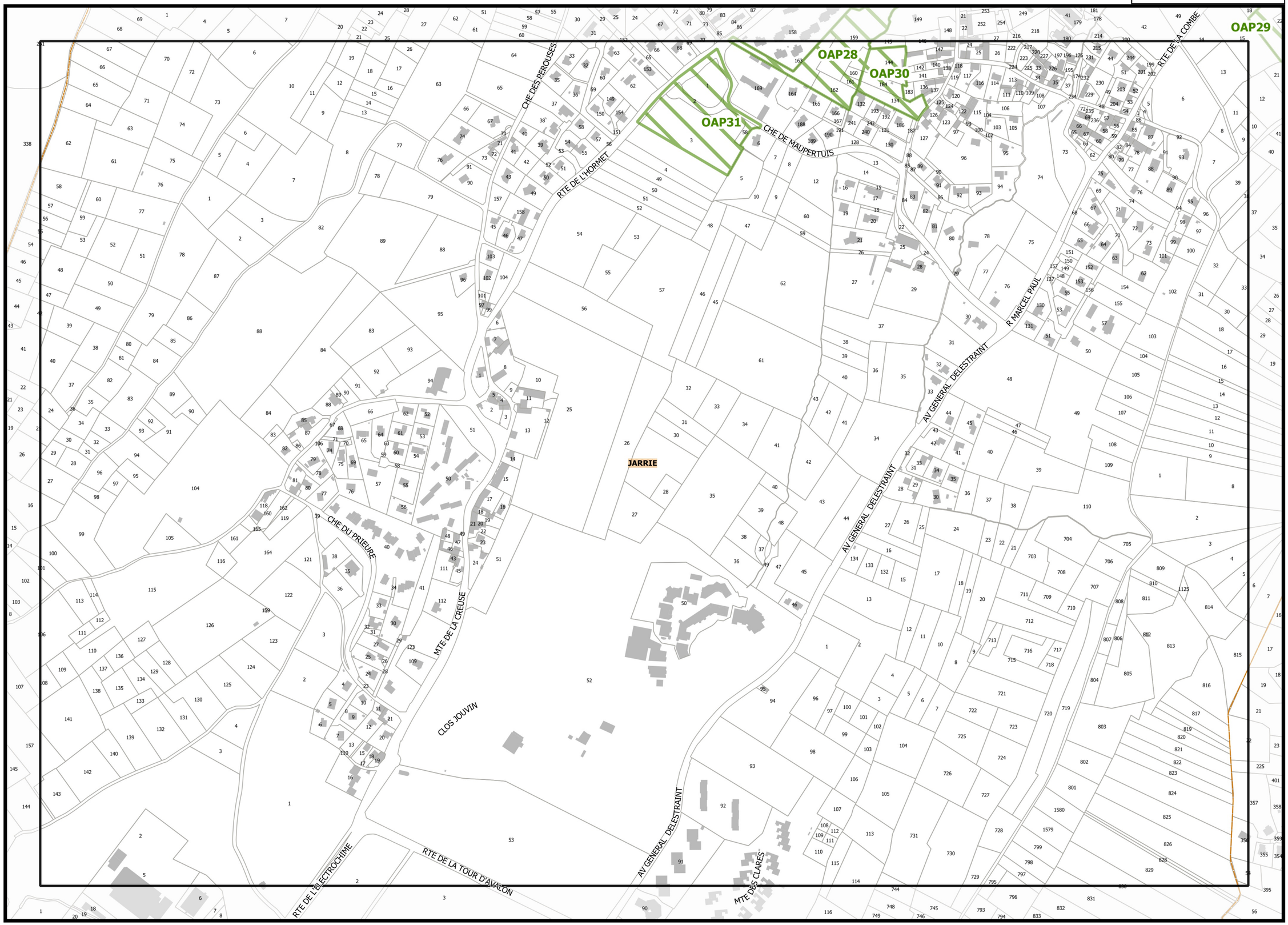

H21

J21

I22

REGLEMENT GRAPHIQUE

PLUi Plan Local d'Urbanisme intercommunal

Document approuvé le 20/12/2019
Modification simplifiée n°1 du 02/07/2021

G1_ATLAS DES OAP ET SECTEURS DE PROJET

Légende : se référer aux premières pages de l'atlas

Sources :
@ DGFiP Cadastre 2016
@ DREAL Auvergne Rhône-Alpes

0 75 150 m

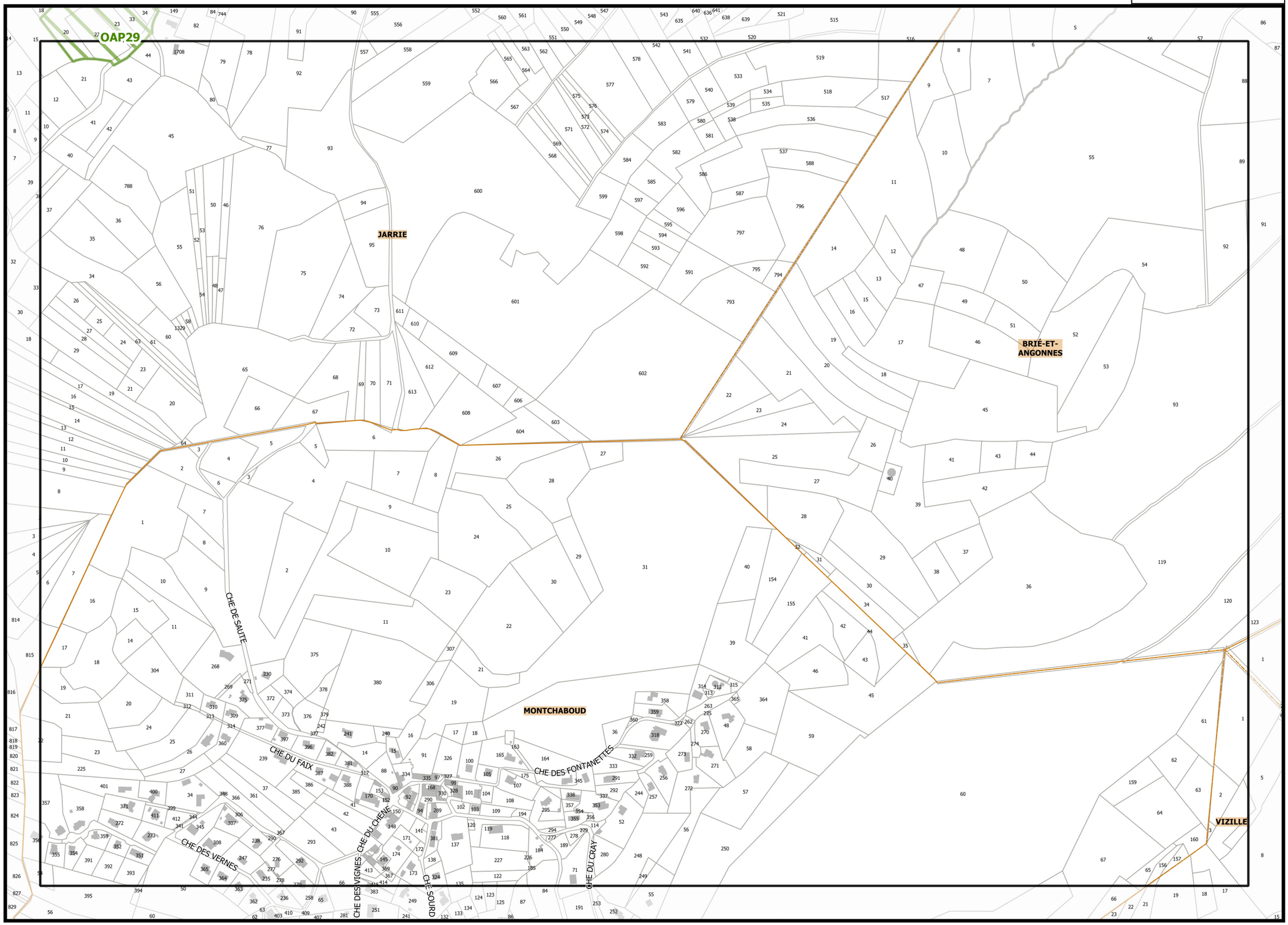

◀ I21

▶ K21

REGLEMENT GRAPHIQUE

PLUi Plan Local d'Urbanisme intercommunal

Document approuvé le 20/12/2019
Modification simplifiée n°1 du 02/07/2021

G1_ATLAS DES OAP ET SECTEURS DE PROJET

Légende : se référer aux premières pages de l'atlas

Sources :
@ DGFiP Cadastre 2016
@ DREAL Auvergne Rhône-Alpes

▼ J22 ▼

0 75 150 m

Planche n° L21

REGLEMENT GRAPHIQUE

PLUi Plan Local d'Urbanisme intercommunal

Document approuvé le 20/12/2019
Modification simplifiée n°1 du 02/07/2021

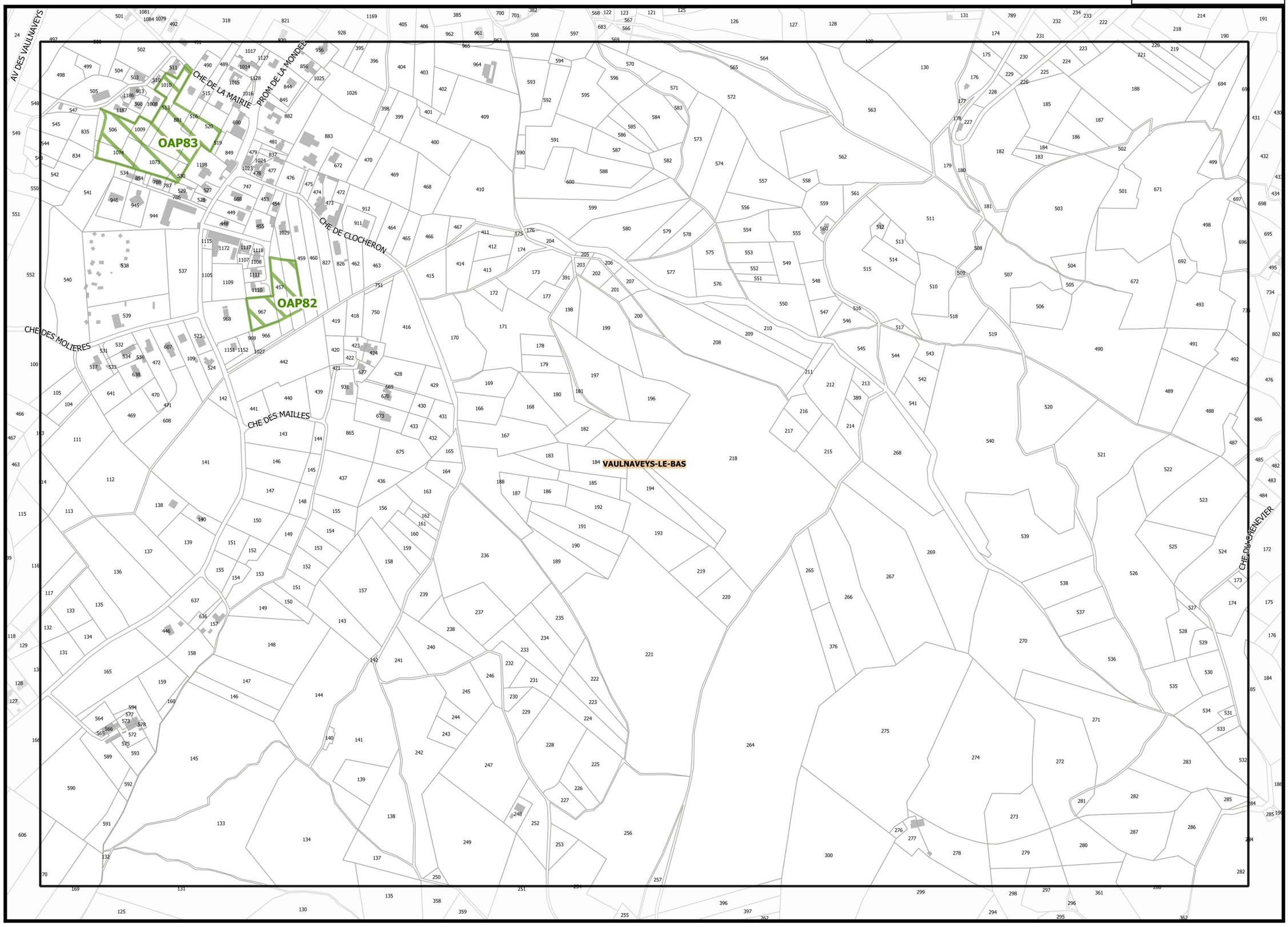

◀K21

▶M21

G1_ATLAS DES OAP ET SECTEURS DE PROJET

Légende : se référer aux premières pages de l'atlas

Sources :
@ DGFiP Cadastre 2016
@ DREAL Auvergne Rhône-Alpes

▼L22▼

0 75 150 m

REGLEMENT GRAPHIQUE

PLUi Plan Local d'Urbanisme intercommunal

Document approuvé le 20/12/2019
Modification simplifiée n°1 du 02/07/2021

E22

G22

G1_ATLAS DES OAP ET SECTEURS DE PROJET

Légende : se référer aux premières pages de l'atlas

Sources :
@ DGFiP Cadastre 2016
@ DREAL Auvergne Rhône-Alpes

F23

0 75 150 m

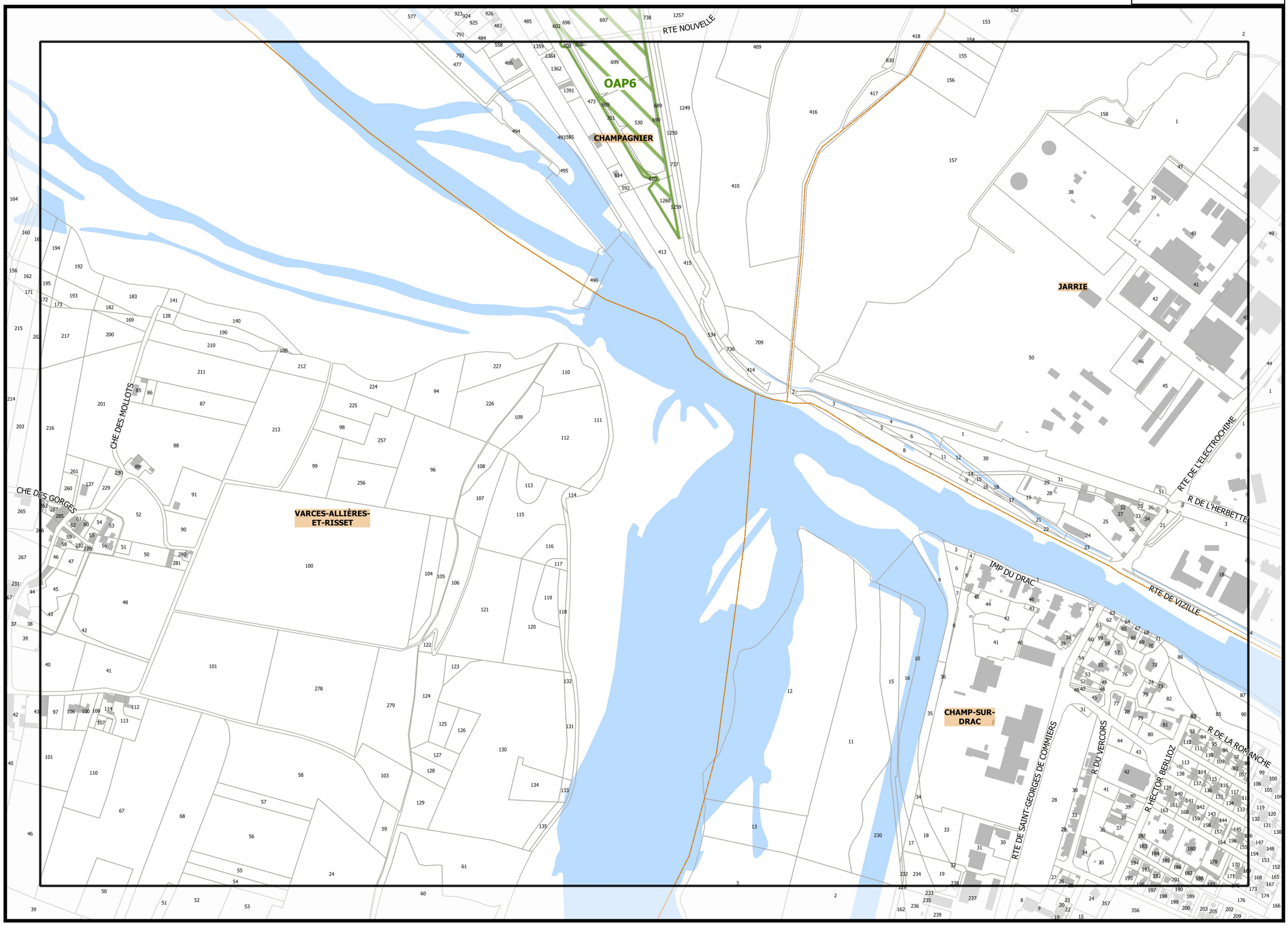

▲G22▲

▲I22▲

REGLEMENT GRAPHIQUE

PLUi Plan Local d'Urbanisme intercommunal

Document approuvé le 20/12/2019
Modification simplifiée n°1 du 02/07/2021

G1_ATLAS DES OAP ET SECTEURS DE PROJET

Légende : se référer aux premières pages de l'atlas

Sources :
@ DGFiP Cadastre 2016
@ DREAL Auvergne Rhône-Alpes

▼H23▼

0 75 150 m

Planche n° K22

K21

J22

L22

K23

RTE DE BRIE ANGONNES
CHE DE MONTJEAN
CHE DES COTTES
CHE BOURRELIERES
VAULNAVEYS-LE-BAS
PROM DES NOYERS
AV DES VAULNAVEYS
CHE DE VAULNAVEYS
OAP94
RTE D'URIAGE
CHE DU MAS
CHE DES BERTHETS
CHE DU PLAN
VIZILLE
CHE DES CHARRIERS
AV GABRIEL PERI
R MARCEL DESPREZ
CHE DU CIMETIERE

Légende : se référer aux premières pages de l'atlas

Sources :
@ DGFiP Cadastre 2016
@ DREAL Auvergne Rhône-Alpes

0 75 150 m

REGLEMENT GRAPHIQUE
PLUi Plan Local d'Urbanisme intercommunal

Document approuvé le 20/12/2019
Modification simplifiée n°1 du 02/07/2021

G1_ATLAS DES OAP ET SECTEURS DE PROJET

Planche n° J23

RTE DE JARRIE
R DU 19 MARS 1962
AV DES ROSEAUX
AV MAURICE THOREZ
CHE DES MATTONS
AV DE VENARIA
AV GABRIEL PERI
R LE GRIMPILLON
IMP PLEIN SOLEIL
CHE DU CIMETIERE
R LOUIS AVRIL
R ELSA TRIOLET
R PIERRE SEMARD
R CESAR FERRAFIAT
R DE LA REPUBLIQUE
R ARGOUD
R DES FORGES
R JEAN JAURES
R JEAN METRAL
R DE LA TERRASSE
CHE DU PRIEURE
CHE SOUS LES VIGNES
RTE D'URIAGE
R EMILE CROS
R DES DOCTEURS BONNARDON
AV ARISTIDE BRIAND
CHE DREVET
CHE DES PLATIERES
NOTRE-DAME-DE-MESAGE
VIZILLE
PAPA5

Légende : se référer aux premières pages de l'atlas

Sources :
@ DGFiP Cadastre 2016
@ DREAL Auvergne Rhône-Alpes

0 75 150 m

REGLEMENT GRAPHIQUE

Document approuvé le 20/12/2019
Modification simplifiée n°1 du 02/07/2021

G1_ATLAS DES OAP ET SECTEURS DE PROJET

Planche n° D24

REGLEMENT GRAPHIQUE

PLUi Plan Local d'Urbanisme intercommunal

Document approuvé le 20/12/2019
Modification simplifiée n°1 du 02/07/2021

C24

E24

D25

Légende : se référer aux premières pages de l'atlas

Sources :
@ DGFiP Cadastre 2016
@ DREAL Auvergne Rhône-Alpes

0 75 150 m

G1_ATLAS DES OAP ET SECTEURS DE PROJET

D24

F24

E25

Légende : se référer aux premières pages de l'atlas

Sources :
@ DGFiP Cadastre 2016
@ DREAL Auvergne Rhône-Alpes

0 75 150 m

REGLEMENT GRAPHIQUE

PLUi Plan Local d'Urbanisme intercommunal

Document approuvé le 20/12/2019
Modification simplifiée n°1 du 02/07/2021

G1_ATLAS DES OAP ET SECTEURS DE PROJET

Planche n° I24

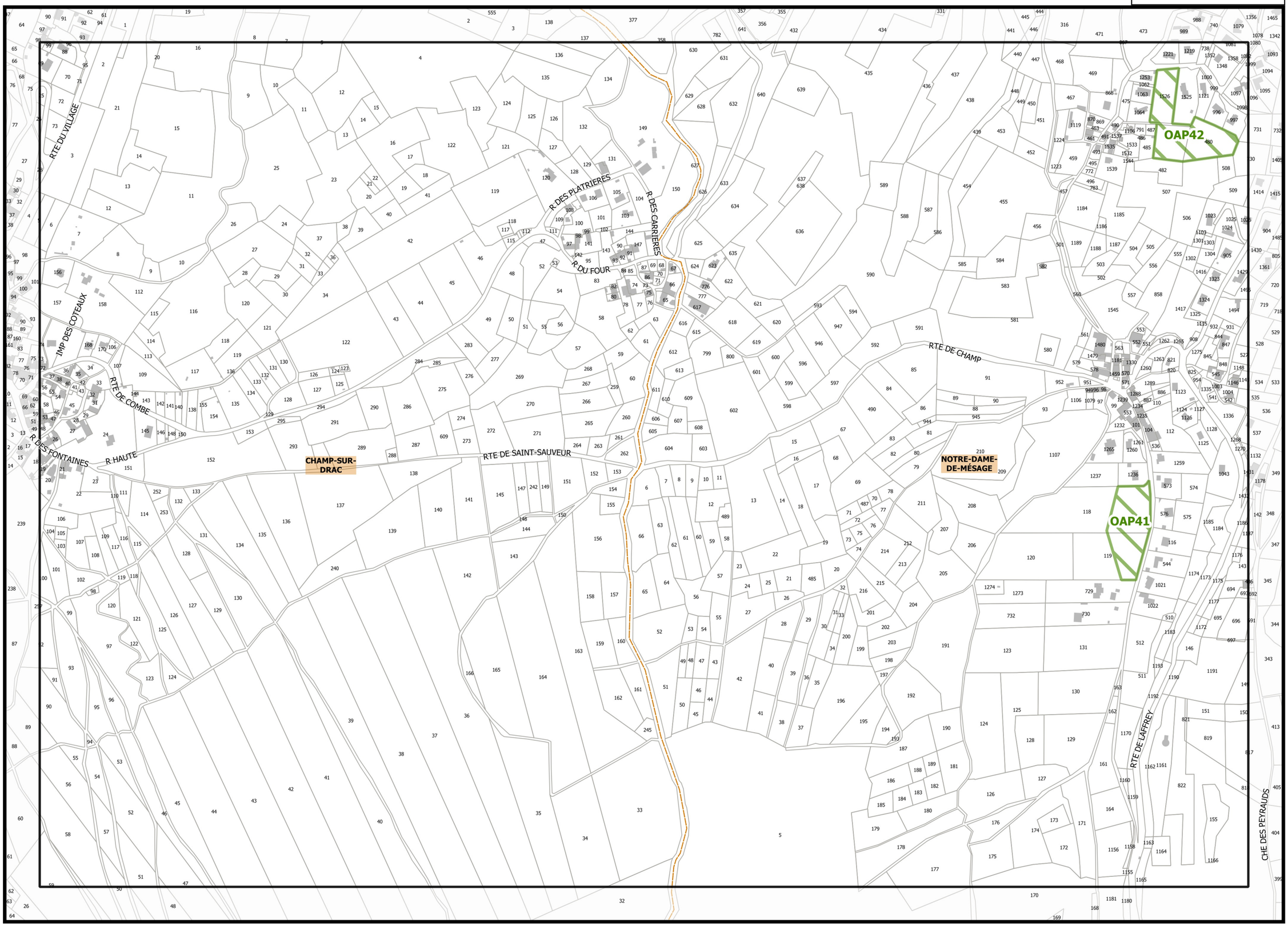

Légende : se référer aux premières pages de l'atlas

Sources :
@ DGFiP Cadastre 2016
@ DREAL Auvergne Rhône-Alpes

0 75 150 m

FLUI REGLEMENT GRAPHIQUE

Document approuvé le 20/12/2019
Modification simplifiée n°1 du 02/07/2021

G1_ATLAS DES OAP ET SECTEURS DE PROJET

E25

G25

REGLEMENT GRAPHIQUE

PLUi

Document approuvé le 20/12/2019
Modification simplifiée n°1 du 02/07/2021

G1_ATLAS DES OAP ET SECTEURS DE PROJET

Légende : se référer aux premières pages de l'atlas

Sources :
@ DGFiP Cadastre 2016
@ DREAL Auvergne Rhône-Alpes

0 75 150 m

J24

Planche n° J25

I25

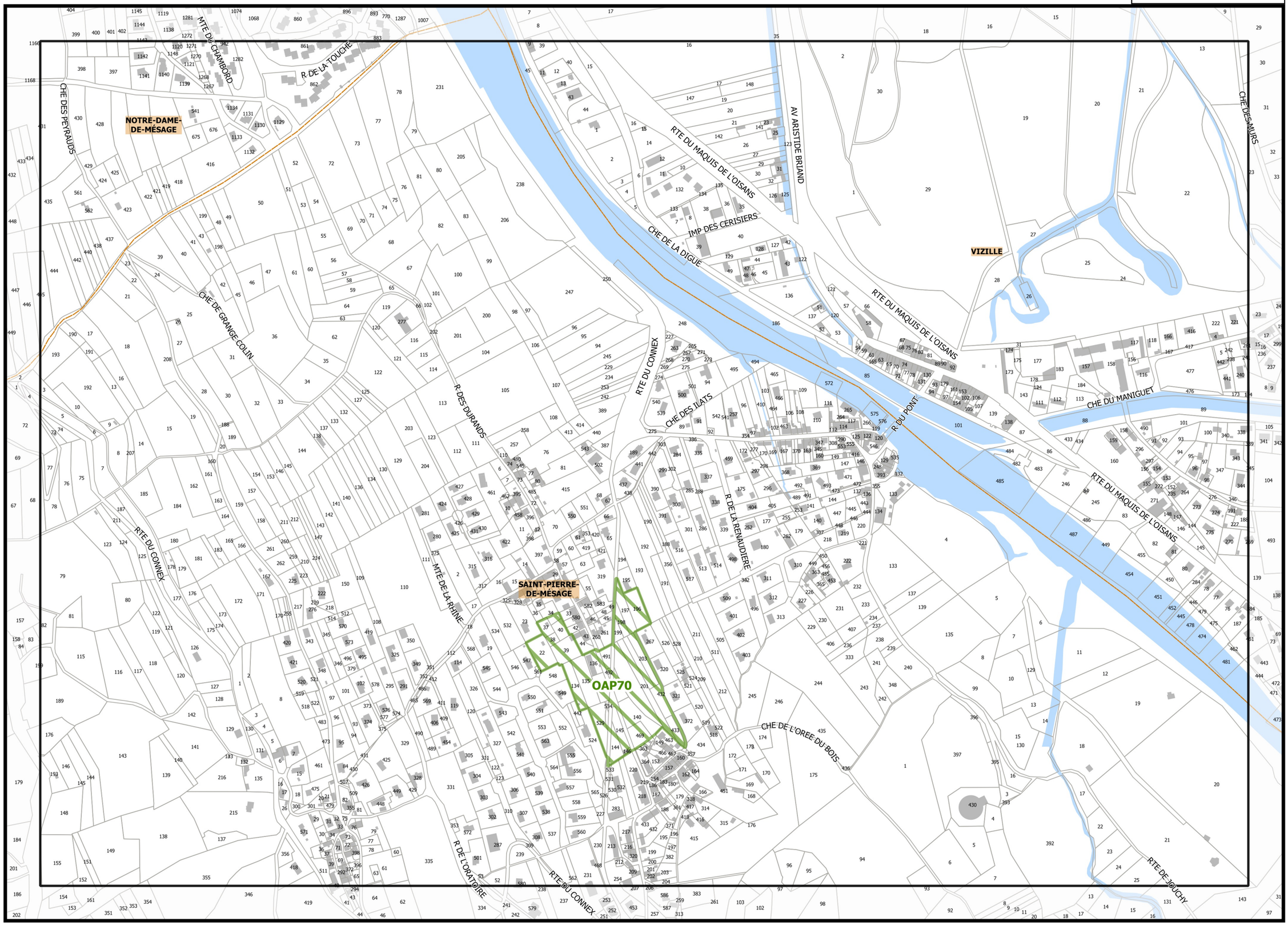

K25

J26

Légende : se référer aux premières pages de l'atlas

Sources :
@ DGFiP Cadastre 2016
@ DREAL Auvergne Rhône-Alpes

0 75 150 m

FLUI REGLEMENT GRAPHIQUE

Document approuvé le 20/12/2019
Modification simplifiée n°1 du 02/07/2021

G1_ATLAS DES OAP ET SECTEURS DE PROJET

Planche n° M25

REGLEMENT GRAPHIQUE

PLUi Plan Local d'Urbanisme intercommunal

Document approuvé le 20/12/2019
Modification simplifiée n°1 du 02/07/2021

L25

N25

G1_ATLAS DES OAP ET SECTEURS DE PROJET

SÉCHILIENNE

SAINT-BARTHÉLEMY-DE-SÉCHILIENNE

R DU CINQUANTENAIRE DE L'AIS

R DES MICHALETS

R DES MICHALETS

LOTISSEMENT DU CLOT

OAP76

RTE DEPARTEMENTALE 1091

Légende : se référer aux premières pages de l'atlas

Sources :
@ DGFiP Cadastre 2016
@ DREAL Auvergne Rhône-Alpes

M26

0 75 150 m

F25

Planche n° F26

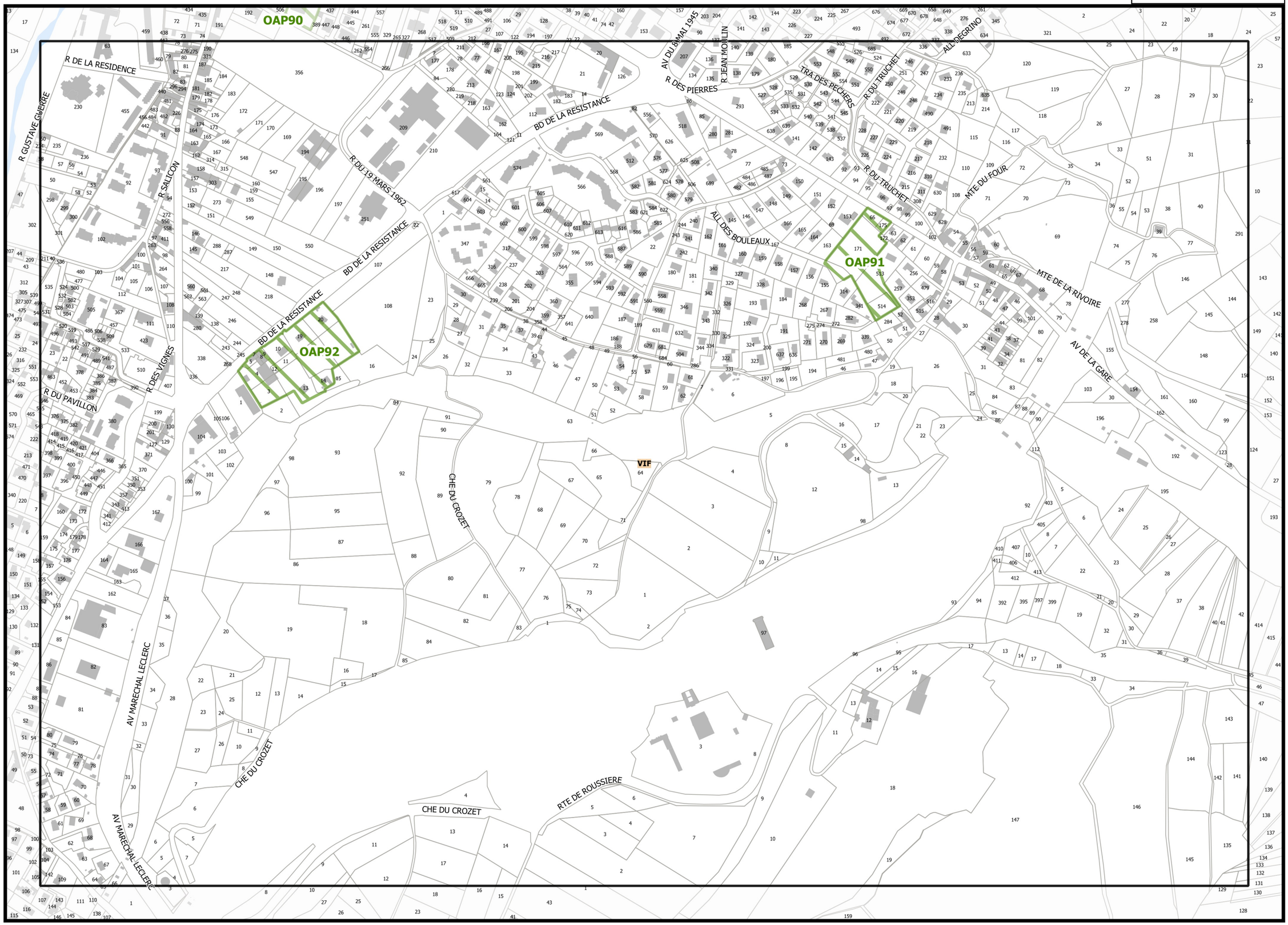

E26

G26

F27

Légende : se référer aux premières pages de l'atlas

Sources :
@ DGFiP Cadastre 2016
@ DREAL Auvergne Rhône-Alpes

0 75 150 m

FLUI REGLEMENT GRAPHIQUE

Document approuvé le 20/12/2019
Modification simplifiée n°1 du 02/07/2021

G1_ATLAS DES OAP ET SECTEURS DE PROJET

Planche n° M26

REGLEMENT GRAPHIQUE

PLUi Plan Local d'Urbanisme intercommunal

Document approuvé le 20/12/2019
Modification simplifiée n°1 du 02/07/2021

OAP53

OAP54

SAINT-BARTHÉLEMY-DE-SÉCHILIENNE

L26

N26

G1_ATLAS DES OAP ET SECTEURS DE PROJET

Légende : se référer aux premières pages de l'atlas

Sources :
@ DGFiP Cadastre 2016
@ DREAL Auvergne Rhône-Alpes

0 75 150 m

E26

Planche n° E27

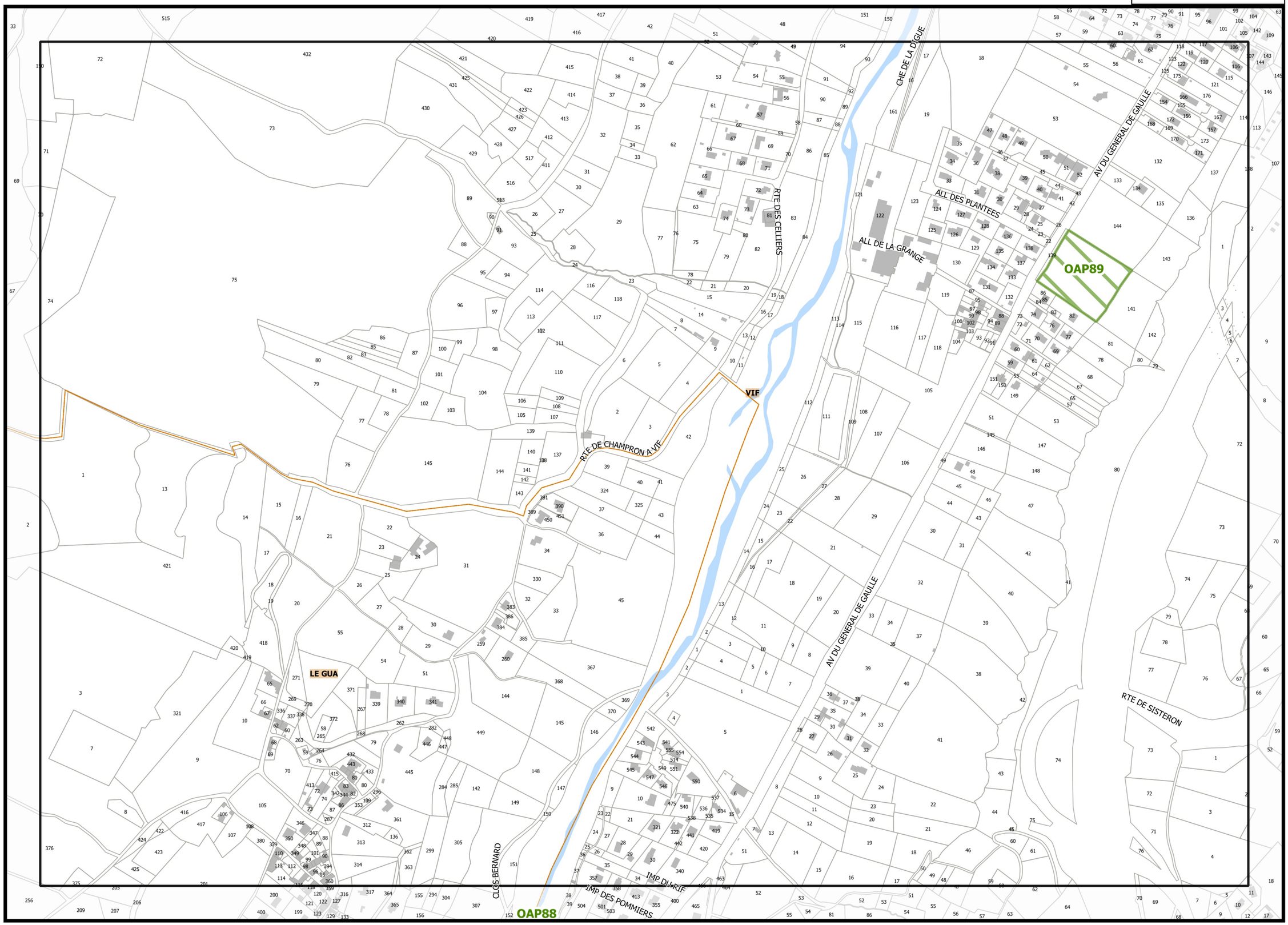

D27

F27

E28

Légende : se référer aux premières pages de l'atlas

Sources :
@ DGFiP Cadastre 2016
@ DREAL Auvergne Rhône-Alpes

0 75 150 m

FLUI REGLEMENT GRAPHIQUE

Document approuvé le 20/12/2019
Modification simplifiée n°1 du 02/07/2021

G1_ATLAS DES OAP ET SECTEURS DE PROJET

Planche n° G27

REGLEMENT GRAPHIQUE

PLUi Plan Local d'Urbanisme intercommunal

Document approuvé le 20/12/2019
Modification simplifiée n°1 du 02/07/2021

OAP62

VIF

SAINT-GEORGES-DE-COMMIERS

MTE DE LA PEYRELA

AV DE LA RESISTANCE

R DE LA TOUR

R DE LA MAIRIE

R DES VIALLETS

MTE DU MOULIN

CHE DES CHEVRES

RTE DE SAINT-PIERRE

CHE DE MARSEILLERE

CHE DE LA GONETTE

Légende : se référer aux premières pages de l'atlas

Sources :
@ DGFiP Cadastre 2016
@ DREAL Auvergne Rhône-Alpes

0 75 150 m

G1_ATLAS DES OAP ET SECTEURS DE PROJET

Planche n° E28

E27

D28

F28

E29

0 75 150 m

Légende : se référer aux premières pages de l'atlas

Sources :
@ DGFiP Cadastre 2016
@ DREAL Auvergne Rhône-Alpes

Document approuvé le 20/12/2019
Modification simplifiée n°1 du 02/07/2021

FLUI REGLEMENT GRAPHIQUE

G1_ATLAS DES OAP ET SECTEURS DE PROJET

Document approuvé le 20/12/2019
Modification simplifiée n°1 du 02/07/2021

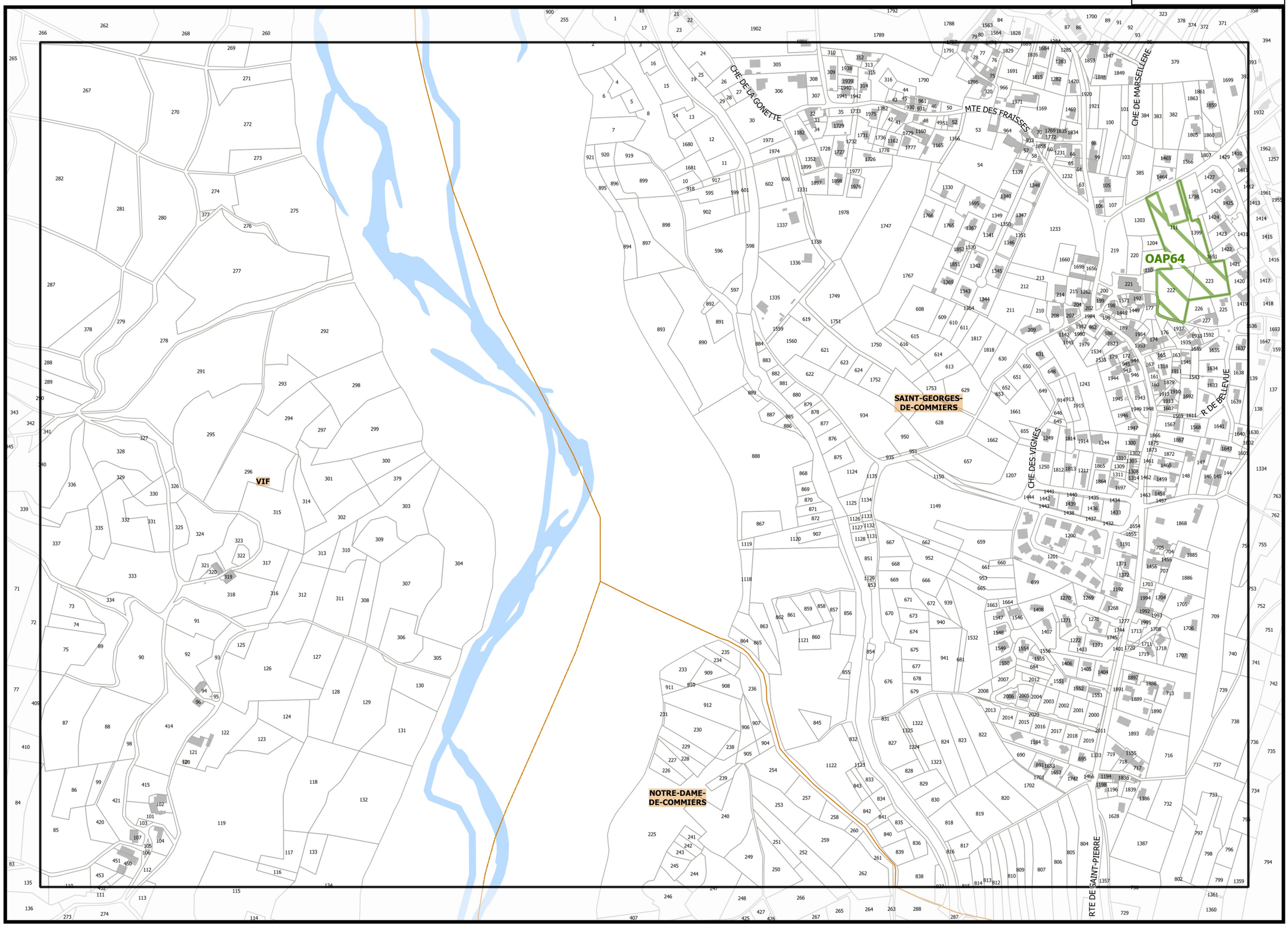

Légende : se référer aux premières pages de l'atlas

Sources :
@ DGFiP Cadastre 2016
@ DREAL Auvergne Rhône-Alpes

0 75 150 m

REGLEMENT GRAPHIQUE
PLUi Plan Local d'Urbanisme intercommunal

Document approuvé le 20/12/2019
Modification simplifiée n°1 du 02/07/2021

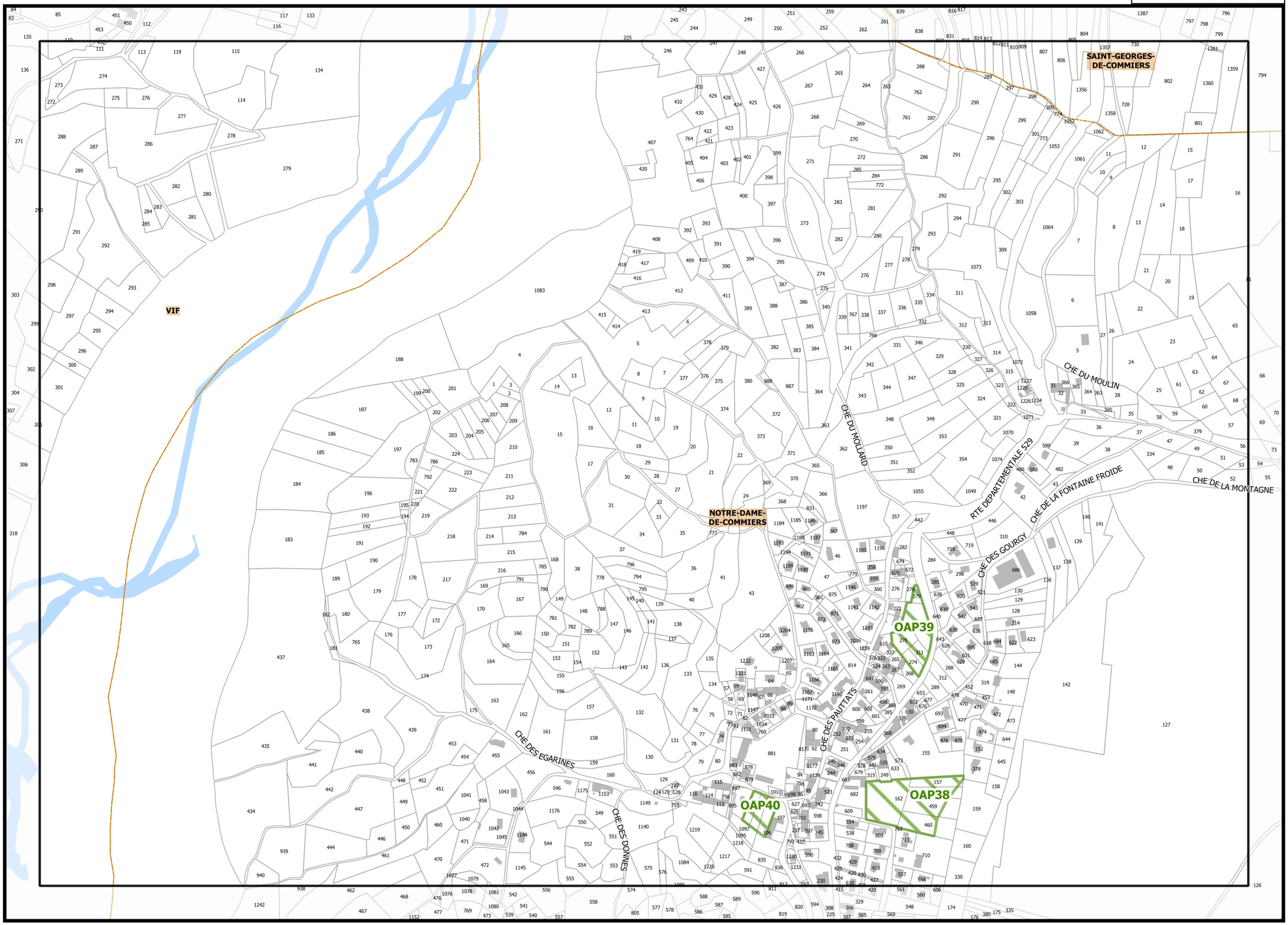

Légende : se référer aux premières pages de l'atlas

Sources :
@ DGFiP Cadastre 2016
@ DREAL Auvergne Rhône-Alpes

0 75 150 m

▲D31▲

Planche n° D32

REGLEMENT GRAPHIQUE

PLUi Plan Local d'Urbanisme intercommunal

Document approuvé le 20/12/2019
Modification simplifiée n°1 du 02/07/2021

G1_ATLAS DES OAP ET SECTEURS DE PROJET

◀C32

◀E32

LE GUA

MIRIBEL-LANCHÂTRE

R DES FERRIERES

CHE DE L'ACHARD

OAP35

Légende : se référer aux premières pages de l'atlas

Sources :
@ DGFiP Cadastre 2016
@ DREAL Auvergne Rhône-Alpes

▼D33▼

0 75 150 m

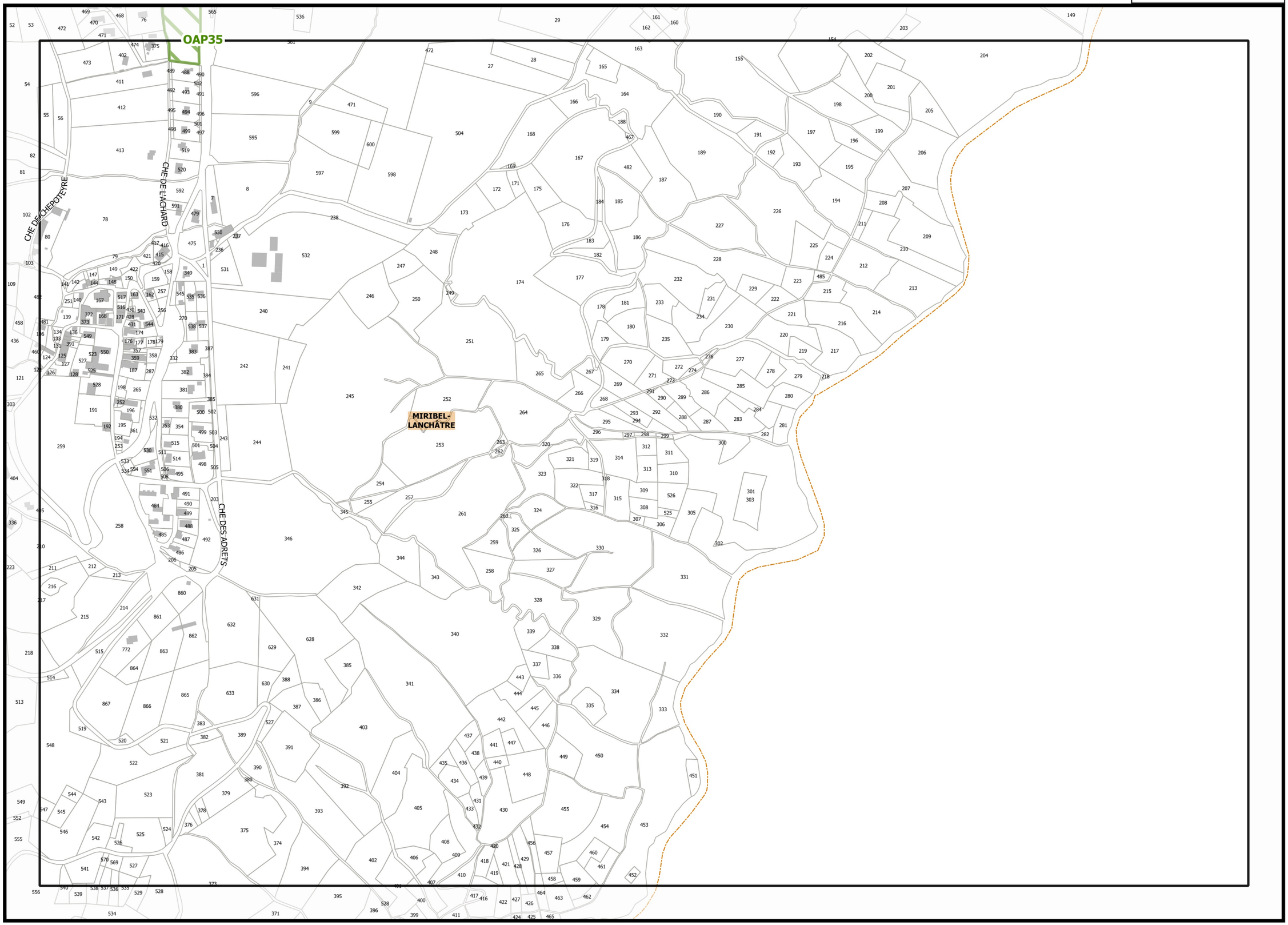

C33

C34

REGLEMENT GRAPHIQUE

PLUi Plan Local d'Urbanisme intercommunal

Document approuvé le 20/12/2019
Modification simplifiée n°1 du 02/07/2021

G1_ATLAS DES OAP ET SECTEURS DE PROJET

Légende : se référer aux premières pages de l'atlas

Sources :
@ DGFiP Cadastre 2016
@ DREAL Auvergne Rhône-Alpes

D34

0 75 150 m